

74

AHUNTSIC

**1951-52-53-54-55**

**ROLE D'EVALUATION  
VALUATION ROLL**

---

**74**

**QUARTIER AHUNTSIC WARD**

**-1-**



ALFRED GALIBERT	
BERNARD JOUR	
BENJAMIN SULTE	
BONJOUR	109
BONJOUR	
BOIS DE SOULOGNE	531
BRUTON ROAD	1144
CAPITAINE BERNIER	1156
CHARLES GILL	584
CHARNY	300
CHAZEL	345
CHEMIN DU GOLF	1049
CHEVALIER	125
COLUMBIA AVE	337-284
COUSINEAU	1128
CREVIER	1151
DEFOY	1151
DE WESY	1044
DEPATIE	614
DE MEULES	252
DE ST REAL	231
DE SALABERRY	343
DE SERRES	1017
DE TRACY	1006
DE VENISE	42
DE VILLEBON	1245
DESCHAMPS	186
DESENCLAVES	374
DIGN	511
DROUARY	1025
DUBENAIN	1025
EDMOND VALADE	417
EDOUARD MONTPETIT	420
ELIE BLANCHARD	859
ETIENNE PARENT	247
FILIGN	175-111
FRANCOIS BUGAS	842
FRECHETTE	522-6-2
FRIGON	366
GENERAL GIRAUD	452
GUILLAUME COUILLARD	582
GUIN EST C S	191
GUIN EST C N	1007
GUIN OUEST C S	916
GUIN OUEST C N	422
GRENET	425
QUERTIN	1033
HENRI CHARLES	541
IBERVILLE	1
JACQUES BIZARD	152
JASMIN	135
JAUROIN	48
JEAN BOURDON AVE	93
JEANNE	93
JOANNETTE	1034
LACHAPELLE	541
LAFORST	101
LAURE BONAN	325
Laurin	
LAVALLÉE	
LAVIGNE	696
LEFÈVRE VOIR COUSINEAU	1120
LEGAULT	1042
LETELLIER	244
LOUISBOURG	388
MARIE ROLLET	255
MESPLET	325
MICHEL BARRAZIN	355
MISERICORDE	355
MORRICE	355
NABON	355
NELLIGAN	355
NICOLAS PERROT	355
NOTRE DAME DES ANGES	1001
O'BRIEN BOUL	778
OLIVAR ASSELIN	
OLIVIER	

FILIGN	452	582
FRANCOIS BUGAS		197
FRECHETTE	1007	976
FRIQON	422	425
GENERAL STRAUD		1032
GUILLAUME COUILLARD		541
GUIN EST C S		1
GUIN EST C N	152	135
GUIN OUEST C S		48
GUIN OUEST C N		93
GRENET	1034	124
GUERTIN		541
HENRI D'ARLES		657
IBERVILLE		
JACQUES BIZARD		305
JASMIN	1162	1191
JAURON		86
JEAN BOURBON AVE		116
JEANNE		86
JOANNETTE	1119	1130
LACHAPELLE	1081	1088
LAFORST		311
LAURE CONAN		370
LAURIN		115
LAVALLEE		
LAVIGNE	696	750
LEFEBVRE VOIR BOUBINEAU	1120	
LEGAULT	1042	
LETELLIER	244	
LOUISBOURG	388	358
MARIE ROLLET		374
MESPLET		305
MICHEL BARRAZIN		11
MISERICORDE		101
MORRICE		117
NABON		285
NELIGAN		115
NICOLAS FERROT		11
NOTRE DAME DES ANGES	1001	
OBRIEN BOUL	778	772
OLIVAR ASSELIN		357
OLIVIER	1155	1157
PASTEUR	430	421
PERINAULT		
PERSILLIERS BLVD	407	429-444-22
PHILIPPE HEBERT		403
PICHE		311
PIERRE CURIE		304
PL D'AISUILLON		971
PL D'ARGENTEUIL		311
PL HELENE HOULE		311-241
PL DE LA CAPRICIEUSE		337
PL DE LA MINERVE		747
PL DE NEVERS		115
PL BESCHAMPS		180
PL GILLES HOCQUART		1177
PL ST CASTIN		485
PL ST GERMAIN		971
POUFFE		311
POINCARRE	231	104
PONCET		311
POUTRINCOURT AVE DE		311
RANGER	1063	107
REER	1104	1105
RIVOLL	1077	124
RICPEL		
ROBERT GIFFARD		970
ROSALIE	518	682
RUE PROJETEE S 131		583
RUE PROJETEE 382 10		427
ST EVARISTE	957	947
ST GERMAIN BLVD	874	871
ST LEON	1059	1060
SOMERSET ROAD	1147	
SUZOR COTE		110
TARDIVEL		410
TAYLOR	447	471-470
VALMONT	343	311
VANIER	1116	1127
VICTOR BORE		311
VIEL	380	352
ZOTIQUE RACISST		112

ST-REAL 282



VALUATION ROLL OF IMMOVABLE PROPERTIES FOR THE PERIOD COMMENCING MAY 1st 1951

RUE - STREET

QUARTIER - WARD

ARRONDISSEMENT ÉLECTORAL DISTRICT

74 1<sup>er</sup> Centre

30

NO DE COMPTC ACCOUNT NO.	EMPLACEMENT DE L'IMMEUBLE LOCATION OF PROPERTY		CADASTRE - SUBDIVISION OCCUPATION ET AND DÉNOMINATION	ENTRETIEN DES POTTEAUX POS. DE FRONT MAINTENANCE OF SIDEWALKS FEET FRONTAGE	VALEUR (DOLLARS SEULEMENT) VALUE (DOLLARS ONLY)		VALEUR EXEMPTÉ EXEMPT VALUE	VALEUR IMPOSABLE TAXABLE VALUE	INDICES VANILLY PROPERTY SIDEWALKS	CODE DÉNOMINATION	VALEUR POUR LA TAXE SCOLAIRE VALUE FOR SCHOOL TAX	RESOLUTION NO CERTIFICAT CERTIFICATE NO
	NOM ET ADRESSE DU PROPRIÉTAIRE NAME AND ADDRESS OF OWNER				TERRAIN LAND	BÂTIMENTS ET AUTRES ITERS BUILDINGS AND OTHER ITEMS						
740001	PAR DU SAULT AU RECOLLET COTE SUD LIMITES 2920 BOUL GOUIN EST		126 1 2	70	1600	4200		5800		1C	5800	
740003	ALICE LAMY EPSE S DE B DE J ERNEST LAMY 2920 BOUL GOUIN EST		PRINCIPAL D ECOLES									
740037	2900 BOUL GOUIN EST		126 P3	1653	1550	2450		4000		1C	4000	
740005	LEONILLE L ESCADRE EPSE DE JOSEPH FORTIER 2900 BOUL GOUIN EST EMILE											
740004	2860 BOUL GOUIN EST 10744 EMILE 1952 VICTORIA SIGOUIN VVE DE EUGENE DAGENAIS 10744 EMILE		126 15	201	650	4050		4700		1C	4700	
740004	2850 BOUL GOUIN EST		126 16 17 18	77	1850	950		2800		1C	2800	
	HELOISE MARTIN EPSE S DE B DE DIOSCARE BERGERON 2850 BOUL GOUIN EST		AGENT									

Vote Rate Sheet  
See Supp. 1952

RUE - STREET

QUARTIER - WARD

ARRONDISSEMENT ÉLECTORAL DISTRICT

30

NO DE COMPTE ACCOUNT NO.	EMPLACEMENT DE L'IMMEUBLE LOCATION OF PROPERTY	CADASTRE - SUBDIVISION		ENTRETIEN DES TROTTIRS PDS. DE FRONT	VALEUR (DOLLARS SEULEMENT) VALUE (DOLLARS ONLY)			VOIES PROTUBES SIDEWALKS	CODE	DÉSIGNATION	VALEUR POUR LA TAXE SCOLAIRE VALUE FOR SCHOOL TAX	RESOLUTION NO CERTIFICATE NO
	NOM ET ADRESSE DU PROPRIÉTAIRE NAME AND ADDRESS OF OWNER	OCCUPATION ET AND DÉSIGNATION	MAINTENANCE OF SIDEWALKS FEET FRONTAGE	TERRAIN LAND	BÂTIMENTS ET AUTRES ICH BUILDINGS AND OTHER ITEMS	VALEUR EXEMPTÉ EXEMPT VALUE	VALEUR IMPOSABLE TAXABLE VALUE					
740005	2830 BOUL. GOUIN EST	126	19 20 21 DE LA 28-1 22 P38 P39 P40 P41 P42 P43 P44 P45 P46 P47 P48 P49	E	100	2400	7600	10000	X11E	10000		
740018	2818-20 BOUL GOUIN EST	126	23 24 25	G	75	1800	6200	8000	1C	8000		
	LA CONGREGATION DES PRETRES DU SACRE COEUR											
	ALPHONSE MILLAIRE 2820 BOUL GOUIN EST <i>Acq. (265870) 14-11-50</i>											



VALUATION ROLL OF IMMOVABLE PROPERTIES FOR THE PERIOD COMMENCING MAY 1st 1951

RUE - STREET

QUARTIER - WARD

ARRONDISSEMENT ÉLECTORAL DISTRICT

30

NO DE COMPTE ACCOUNT NO.	EMPLACEMENT DE L'IMMEUBLE LOCATION OF PROPERTY	CADASTRE - SUBDIVISION	ENTRETIEN DES TROTTOIRS FDN. DE FRONT	VALEUR (DOLLARS SEULEMENT) VALUE (DOLLARS ONLY)			VOTES VALUÉS PROPORTION MÉTRIQUES	CODE	VALEUR POUR LA TAXE SCOLAIRE VALUE FOR SCHOOL TAX	RESOLUTION NO CERTIFICAT CERTIFICATE NO
	NOM ET ADRESSE DU PROPRIÉTAIRE NAME AND ADDRESS OF OWNER	OCCUPATION ET AND DENOMINATION	MAINTENANCE OF SIDEWALKS FEET FRONTAGE	TERRAIN LAND	BÂTIMENTS ET AUTRES ITEX BUILDINGS AND OTHER ITEMS	VALEUR EXEMPTÉ EXEMPT VALUE				
740019	PAR DU SAULT AU RECOLLET 2800 BOUL GOUIN EST	126 26 27								
1952	OMELINE LEDUC EPSE DE FRS XAVIER ST ONGE 1691 FULLUM	BOURGEOIS	C 52	1350	3150		4500	1C	4500	
740020	BOISMENU 2710 12 BOUL GOUIN EST	127 896								
1954	LUCILLE MATHIEU MONIQUE MATHIEU JEANNINE MATHIEU 2710 BOUL GOUIN EST	FILLE MAJEURE FILLE MAJEURE FILLE MAJEURE	C 3216	5200	5800		11000	1C	11000	
740021	AVE VIANNEY 2644 BOUL GOUIN EST	127 914								
1955	JEAN BTE RICARD VICE PRESIDENT 2644 BOUL GOUIN EST		C 51	1450	6050		7500	1C	7500	
740022	LOT BOUL GOUIN EST	127 915								
1953	ARTHUR GOUDREAU 10345 BOUL DES ORMES BOUL GOUIN HOMOLOGUE 1377/49 DE PONCHEVILLE	ENT PLATRIER	C 50	1500		300	1200	1C 97E	1200 500	

740520

C

Lucille Mathieu  
Anonyme Mathieu fille majeure  
2710 Bohin E.

(869542)

4-12-50



RUE - STREET

QUARTIER - WARD

ARRONDISSEMENT ÉLECTORAL DISTRICT

NO DE COMPTE ACCOUNT NO.	EMPLACEMENT DE L'IMMEUBLE LOCATION OF PROPERTY NOM ET ADRESSE DU PROPRIÉTAIRE NAME AND ADDRESS OF OWNER	CADASTRE SUBDIVISION NUMÉRIQUE ET DÉNOMINATION	ENTRETIEN DES TROTTOIRS POS. DE FERNI MAINTENANCE OF SIDEWALKS FRONT FRONTAGE	VALEUR (DOLLARS SEULEMENT) VALUE (DOLLARS ONLY)		VOIES VALES TROTTOIRS SIDEWALKS	E D O U	DÉNOMINATION	VALEUR POUR LA TAXE SCOLAIRE VALUE FOR SCHOOL TAX	RESOLUTION NO CERTIFICAT CERTIFICATE	NO
				TERRAIN LAND	BÂTIMENTS ET AUTRES ITEM BUILDINGS AND OTHER ITEMS						
	PAR DU SAULT AU RECOLLET										
747088	LOT BOUL GOUIN EST	127 P25 P24		176	1950	600		1C 97E	1350 600		
	THERESE PROVOST EPSE S DE B DE ALPHONSE CADOTTE 4377 PARTHENAIS /BOUL GOUIN HOM 1377497	BRIQUETEUR									
740024	2606 BOUL GOUIN EST	127 23 22		216	2200	2100		1C	4300		
	ADRIEN LARIVIERE 2606 BOUL GOUIN EST CECILE LARIVIERE JEANNE D ARC LARIVIERE	BOURGEOIS									
	SACKVILLE										
740025	2580 BOUL GOUIN EST	127 1		36	1100	4400		1C	5500		
	AMEDEE VAILLANT 3140 DANOURAND	BOURGEOIS									
740026	2572 BOUL GOUIN EST	127 40		40	1150	1650		1P	3000		
	LENDER R BOWLES 2572 BOUL GOUIN EST	VENDEUR									
740027	FERME BOUL GOUIN EST	128 P1		296	6650			1C	5950		
	ALMA GRAVEL VVE DE ALBERT QUIMET 1/2 PROP AZILDA CHARETTE VVE DE ERNEST LADANDE 1/2 USUFTR A/S MME ALBERT QUIMET 10818 DUPONT /REGL ECHOIT 20/3750/ BOUL GOUIN HOM 13-7-49	FERME FERME						22E 97E 97E	70 630		

VALUATION ROLL OF IMMOVABLE PROPERTIES FOR THE PERIOD COMMENCING MAY 1st 1951

RUE - STREET

QUARTIER - WARD

ARRONDISSEMENT ÉLECTORAL DISTRICT

37

NO DE COMPTE ACCOUNT NO.	EMPLACEMENT DE L'IMMEUBLE LOCATION OF PROPERTY NOM ET ADRESSE DU PROPRIÉTAIRE NAME AND ADDRESS OF OWNER	CADASTRE - SUBDIVISION OCCUPATION ET AND DÉNOMINATION	ENTRETIEN DES TROTTOIRS POS. DE FRONT MAINTENANCE OF SIDEWALKS FEET FRONTAGE	VALEUR (DOLLARS SEULEMENT) VALUE (DOLLARS ONLY)		VOIES VAUTES FRONTÈRES SIDEWALKS	D D O O	DÉNOMINATION	VALEUR POUR LA TAXE SCOLAIRE VALUE FOR SCHOOL TAX	RESOLUTION NO CERTIFICAT CERTIFICATE NO
				TERRAIN LAND	BÂTIMENTS ET AUTRES ÉLÉMENTS BUILDINGS AND OTHER ITEMS					
	PAR DU SAULT AU RECOLLET									
740028	LOT BOUL GOUIN EST LA CITE DE MONTREAL	128 P1			110			99E	110	
740029	2534 BOUL GOUIN EST ANNETTE MAILLET EPSE S DE B DE J NAPOLEON LABELLE 567 BOUL CREMAZIE EST LUCIENNE MAILLET GILBERTE MAILLET JEAN MAILLET REGLEMENT ECHOIT <del>20/3/50</del> <i>20/3/60</i> <i>Art 14 Sec II Chap. 82</i>	128 P1 2 FERME NOTAIRE		6000		5270	730	2C 22E	6000	
735407	LOT BOUL GOUIN EST VALEUR A 2570/72 BOUL PERRAS	128 P3								
740030	LOT BOUL GOUIN EST ROMED MONETTE 10635 IBERVILLE POUR LIGNE HOMOLOGUEE 9/1/41 REGLEMENT ECHOIT 20/3/50	128 4 FERME JARDINIER		1000		810	190	2C 22E	1000	
740031	10635 IBERVILLE ROMED MONETTE 10635 IBERVILLE REGLEMENT ECHOIT <del>20/3/50</del> <i>20/3/60</i>	128 5 FERME CULTIVATEUR		8000		6000	2000	2C 22E	8000	



VALUATION ROLL OF IMMOVABLE PROPERTIES FOR THE PERIOD COMMENCING MAY 1ST 1951

RUE - STREET

QUARTIER - WARD

ARRONDISSEMENT ÉLECTORAL DISTRICT

37

NO DE COMPTE ACCOUNT NO.	EMPLACEMENT DE L'IMMEUBLE LOCATION OF PROPERTY	CADASTRE - SUBDIVISION	ENTRETIEN DES TROTTOIRS POS. DE FRONT	VALEUR (DOLLARS SEULEMENT) VALUE (DOLLARS ONLY)		NOTES VALEUR TROTTOIRS SUSPENSES	E D O U C	VALEUR POUR LA TAXE SCOLAIRE VALUE FOR SCHOOL TAX	RESOLUTION NO. CERTIFICAT CERTIFICATE NO.
	NOM ET ADRESSE DU PROPRIÉTAIRE NAME AND ADDRESS OF OWNER	OCCUPATION ET AND DENOMINATION	MAINTENANCE OF SIDEWALKS FEET FRONTAGE	TERRAIN LAND	BÂTIMENTS ET AUTRES ITEM BUILDINGS AND OTHER ITEMS				
740032	PAR DU SAULT AU RECOLLET LOT BOUL GOVIN EST	128 6		7000		3150 3850	97E 97E	3150 3850	
	ALDEA CORBEIL VVE DE NAPOLEON ARCHAMBAULT 2570 BOUL PERRAS REGLEMENT ECHOIT <sup>20/3/60</sup> 2874750 <i>loi 14 article 82</i> HOMOLOGUE POUR PARC ET TERRAIN DE JEUX 2878750	FERME	ME						
740033	IBERVILLE BOUL GOVIN EST 10235 IBERVILLE	128 P7		9000		4100 4900	97E 97E	4100 4900	
	THOMAS CORBEIL 2568 BOUL PERRAS REGLEMENT ECHOIT <sup>60</sup> 2013750	FERME CHARRETIER	ME						
740034	PARTIE ENTRE SAUVE ET SAURIOL HOMOLOGUE POUR PARC ET TERRAIN DE JEUX 2878750 LOT BOUL GOVIN EST	128 P7		800			IN	800	
	CANADIAN NATIONAL RAILWAY C/O W MC LARNON TAX DEPARTMENT 407 MC GILL RM 408		N						
740035	LOT BOUL GOVIN EST	128 P7		1050			6N	1050	
	CANADIAN NATIONAL RAILWAY C/O W MC LARNON TAX DEPARTMENT 407 MC GILL RM 408		N						

VALUATION ROLL OF IMMOVABLE PROPERTIES FOR THE PERIOD COMMENCING MAY 1st 1951

RUE - STREET

QUARTIER - WARD

ARRONDISSEMENT ÉLECTORAL DISTRICT

37

NO DE COMPTE ACCOUNT NO.	EMPLACEMENT DE L'IMMEUBLE LOCATION OF PROPERTY	CADASTRE - SUBDIVISION		ENTRETIEN DES TROTTOIRS PDS. DE FRONT	VALEUR (DOLLARS SEULEMENT) VALUE (DOLLARS ONLY)		VOIES PROPRIÉTÉ SÉPARÉE	W O O C	DÉSIGNATION	VALEUR POUR LA TAXE SCOLAIRE VALUE FOR SCHOOL TAX	RESOLUTION NO CERTIFICAT CERTIFICATE NO
	NOM ET ADRESSE DU PROPRIÉTAIRE NAME AND ADDRESS OF OWNER	OCCUPATION ET DÉNOMINATION	MANTENANCE OF SIDEWALKS FEET FRONTAGE	TERRAIN LAND	BÂTIMENTS ET AUTRES ITEM BUILDINGS AND OTHER ITEMS	VALEUR EXEMPTÉ EXEMPT VALUE					
740036	PAR DU SAULT LOT BOUL GOUIN EST CANADIAN NATIONAL RAILWAY C/O W MC LARNON TAX DEPARTMENT 407 MC GILL RM 408	128 P7	N		100				6N	100	
740037	1952 LOT BOUL GOUIN EST MARIA CORBEIL EPSE DE HENRI LÉMAIRE 9570 AVE VIANNEY REGLEMENT ECHOIT LE 20/3/50	128 8	FC		1350	300			2C 22E	1350	
740038	2510 BOUL GOUIN EST MAY ROBITAILLE EPSE S DE B DE LOUIS ALLARD 1612 BEAUDRY IBERVILLE	P133 133 22	C	249	2950	1550			1C	4500	
740039	2490 BOUL GOUIN EST 10770 IBERVILLE CHAMPLAIN OIL PRODUCTS LTD SUN LIFE BLDG	133 4	N	157	950	6700 4050			5N	6700 5000	(1953-54) Cert 45-708-9 (16-9-56)
740040	LOT BOUL GOUIN EST CHAMPLAIN OIL PRODUCTS LTD SUN LIFE BLDG	133 3	N	30	800				5N	800	

ROLE D'ÉVALUATION DES IMMEUBLES POUR LA PÉRIODE COMMENÇANT LE 1<sup>ER</sup> MAI 1951  
VALUATION ROLL OF IMMOVABLE PROPERTIES FOR THE PERIOD COMMENCING MAY 1<sup>ST</sup> 1951

RUE - STREET

QUARTIER - WARD

ARRONDISSEMENT ÉLECTORAL DISTRICT

3-7

NO DE COMPTE ACCOUNT NO.	EMPLACEMENT DE L'IMMEUBLE LOCATION OF PROPERTY NOM ET ADRESSE DU PROPRIÉTAIRE NAME AND ADDRESS OF OWNER	CADASTRE - SUBDIVISION OCCUPATION ET AND DENOMINATION	EFFECTIF DES TROTTOIRS POS. DE FRONT MAINTENANCE OF SIDEWALKS FRONT FRONTAGE	VALEUR (DOLLARS SEULEMENT) VALUE (DOLLARS ONLY)		VALEUR EXEMPT EXEMPT VALUE	VALEUR IMPOSABLE TAXABLE VALUE	VALEUR POUR LA TAXE SCOLAIRE VALUE FOR SCHOOL TAX	RESOLUTION NO CERTIFICAT CERTIFICATE NO
				TERRAIN LAND	BÂTIMENTS ET AUTRES ITEM BUILDINGS AND OTHER ITEMS				
	PAR DU SAULT AU RECOLLET								
740041	LOT BOUL GOVIN EST CHAMPLAIN OIL PRODUCTS LTD SUN LIFE BLDG	133 2	N 30	750			750	5N 750	
740042	LOT BOUL GOVIN MALVINA CAMPEAU 243 SIR GEO ETIENNE CARTIER 7 BOUL GOVIN HOM 13/7/49	133 1	NO 32	790	140		650	1C 97E 650 140	
740043	LOT BOUL GOVIN EST DU BERGER CONSTRUCTION LTEE BOUL GOVIN HOM 13/7/49	134 50	NZ 26	680	80		500	5N 97E 600 80	
740044	LOT BOUL GOVIN EST DU BERGER CONSTRUCTION LTEE BOUL GOVIN HOM 13/7/49	134 49	NZ 26	670	70		600	5N 97E 600 70	
740045	LOT BOUL GOVIN EST HECTOR F BEAUPRE 6841 BOUL GOVIN EST 7 BOUL GOVIN HOM 13/7/49	134 48	NO 26	670	70		600	1C 97E 600 70	
740046	LOT BOUL GOVIN EST REGINA PERREAULT VVE DE J EMILE TREMBLAY 3543 STE CATHERINE EST 7 BOUL GOVIN HOM 13/7/49	134 47	NO 127	770	70		700	1C 97E 700 70	

740043

*N*

*La Maison Moderne Limitée*

*(868465) 28-11-50*

740044

*N*

*La Maison Moderne Limitée*

*(868465) 28-11-50*



VALUATION ROLL OF IMMOVABLE PROPERTIES FOR THE PERIOD COMMENCING MAY 1st 1951

RUE - STREET

QUARTIER - WARD

ARRONDISSEMENT ÉLECTORAL DISTRICT

37

NO DE COMPTE ACCOUNT NO.	EMPLACEMENT DE L'IMMEUBLE LOCATION OF PROPERTY		CADASTRE - SUBDIVISION	ENTRETIEN DES TROTTOIRS POS. DE FRONT MAINTENANCE OF SIDEWALKS FEET FRONTAGE	VALEUR (DOLLARS SEULEMENT) VALUE (DOLLARS ONLY)		VALEUR EXEMPTÉ EXEMPT VALUE	VALEUR IMPOSABLE TAXABLE VALUE	VALEUR POUR LA TAXE SCOLAIRE VALUE FOR SCHOOL TAX	RESOLUTION NO CERTIFICATE NO
	NOM ET ADRESSE DU PROPRIÉTAIRE NAME AND ADDRESS OF OWNER	OCCUPATION ET AND DÉSIGNATION			TERRAIN LAND	BÂTIMENTS ET AUTRES ITEX BUILDINGS AND OTHER ITEMS				
	PAR DU SAULT AU RECOLLET									
740047	BRUCHESI LOT BOUL GOUIN EST		134 23	146	740	40	700	700	1C 97E	40
	LOUIS LEBEVRE 10569 ST CHARLES BOUL GOUIN HOM 137749		CONSTRUCTEUR							
740048	LOT BOUL GOUIN EST		134 22	24	630	30	600	600	1C 97E	30
	LOUIS LEBEVRE 10569 ST CHARLES BOUL GOUIN HOM 137749		CONSTRUCTEUR							
740049	LOT BOUL GOUIN EST		134 21	24	570	20	550	550	1C 97E	20
	LOUIS LEBEVRE 10569 ST CHARLES BOUL GOUIN HOM 137749		CONSTRUCTEUR							
740050	LOT BOUL GOUIN EST		134 20-1	24	570	20	550	550	1C 97E	20
	LOUIS LEBEVRE 10569 ST CHARLES BOUL GOUIN HOM 137749		CONSTRUCTEUR							
740051	LOT BOUL GOUIN EST		134 19-1	23	600	10	590	590	1C 97E	10
	GABRIELLE LARIVÉE EPSE S DE S DE LEO PAUL POIRIER 6388 CHAMBORD BOUL GOUIN HOM 137749		MARCHAND							

740047

C.E. Pauline Desnoyers  
fille majeure  
(8 80208) 16 - 2 - 51

740048

do

740049

do

740050

do

ROLE D'ÉVALUATION DES IMMEUBLES POUR LA PÉRIODE COMMENÇANT LE 1<sup>ER</sup> MARS 1951  
VALUATION ROLL OF IMMOVABLE PROPERTIES FOR THE PERIOD COMMENCING MAY 1st 1951

RUE - STREET

QUARTIER - WARD

ARRONDISSEMENT ÉLECTORAL DISTRICT

37

NO DE COMPTE ACCOUNT NO.	EMPLACEMENT DE L'IMMEUBLE LOCATION OF PROPERTY	CADASTRE - SUBDIVISION	ENTRETIEN DES TROTTOIRS PDS. DE FRONT	VALEUR (DOLLARS SEULEMENT) VALUE (DOLLARS ONLY)		VOUÏTES VAULTS TROTTOIRS SIDEWALKS	DÉNOMINATION	VALEUR POUR LA TAXE SCOLAIRE VALUE FOR SCHOOL TAX	RESOLUTION NO CERTIFICAT CERTIFICATE NO
	NOM ET ADRESSE DU PROPRIÉTAIRE NAME AND ADDRESS OF OWNER	OCCUPATION ET AND DENOMINATION	MAINTENANCE OF SIDEWALKS FEET FRONTAGE	TERRAIN LAND	BÂTIMENTS ET AUTRES BUILDINGS AND OTHER ITEMS				
740052	PAR DU SAULT AU RECOLLET LOT BOUL GOUIN EST GABRIELLE LARIVÉE EPSE S DE B DE LEO PAUL POIRIER 6358 CHAMBORD BOUL GOUIN HOM 137749	134 1821 MARCHAND	23	580		10	1C 97E	570 10	
740053	LOT BOUL GOUIN EST GABRIELLE LARIVÉE EPSE S DE B DE LEO PAUL POIRIER 6358 CHAMBORD BOUL GOUIN HOM 137749 VALEUR TROP MINIME POUR ETRE CONSIDERE	134 1721 MARCHAND	119	650			1C	650	
740054	2354 BOUL GOUIN EST MARIE ANNE OUMET VVE DE JEAN B CHARBONNEAU 2354 BOUL GOUIN EST	134 1351 A E 28	49	1600	1200		1C	2800	
740055	2340 BOUL GOUIN EST WILLIE SMITH 2340 BOUL GOUIN EST	135 9 INSTITUTEUR	45	1300	4200		1C	5500	

VALUATION ROLL OF IMMOVABLE PROPERTIES FOR THE PERIOD COMMENCING MAY 1ST 1951

RUE - STREET

QUARTIER - WARD

ARRONDISSEMENT ÉLECTORAL DISTRICT

28

NO DE COMPTS ACCOUNT NO.	EMPLACEMENT DE L'IMMEUBLE LOCATION OF PROPERTY NOM ET ADRESSE DU PROPRIÉTAIRE NAME AND ADDRESS OF OWNER	CADASTRE - SUBDIVISION OCCUPATION ET / AND DENOMINATION	ENTRETIEN DES TROTTOIRS POS. DE FRONT MAINTENANCE OF SIDEWALKS FRONT FRONTAGE	VALEUR (DOLLARS SEULEMENT) VALUE (DOLLARS ONLY)		VOIES VALEURS TROTTOIRS SIDEWALKS	D U D E N O M I N A T I O N	VALEUR POUR LA TAXE SCOLAIRE VALUE FOR SCHOOL TAX	RESOLUTION NO CERTIFICAT CERTIFICATE
				TERRAIN LAND	BÂTIMENTS ET AUTRES ITEM BUILDINGS AND OTHER ITEMS				
740056	2316 BOUL GOUIN EST PAR DU SAULT AU RECOLLET	135 10 17	C 101	3150	1850		1C	5000	
	SUCC J LEOPOLD TELLIER MARIA LACOSTE VVE DE JOSEPH L TELLIER 2316 BOUL GOUIN EST	USUFRUITE							
	A/S SOCIETE D ADM ET DE FIDUCIE 41 ST JACQUES OUEST								
740057	2300 BOUL GOUIN EST	134 1	C 90	3050	2950		1C	6000	
	ERNEST CHABOT 2300 BOUL GOUIN EST	MEDECIN							
740058	2270/74 BOUL GOUIN EST	P134 134 P2 P1 A 3 4	C 110	1850	5150		1C	7000	
	EXILDA LEGAULT DIT OESLAURIERS RUE S DE B DE JOSEPH ALDERIC CHARETTE ENTREPRENEUR 3988 ST JACQUES OUEST								
740059	LOT BOUL GOUIN EST LA CITE DE MONTREAL	163 P111	E 35	70		70 ✓	X99E	70	
740060	LOT BOUL GOUIN EST LA CITE DE MONTREAL	163 P112	E 30	170		170 ✓	X99E	170	



ROLE D'ÉVALUATION DES IMMEUBLES POUR LA PÉRIODE COMMENÇANT LE 1<sup>ER</sup> MAI 1951  
VALUATION ROLL OF IMMOVABLE PROPERTIES FOR THE PERIOD COMMENCING MAY 1st 1951

RUE - STREET

QUARTIER - WARD

ARRONDISSEMENT ÉLECTORAL DISTRICT

28

NO DE COMPTE ACCOUNT NO.	EMPLACEMENT DE L'IMMEUBLE LOCATION OF PROPERTY NOM ET ADRESSE DU PROPRIÉTAIRE NAME AND ADDRESS OF OWNER	CADASTRE - SUBDIVISION OCCUPATION ET AND DENOMINATION	ENTRETIEN DES TROTTOIRS POS. DE FRONT MAINTENANCE OF SIDEWALKS FEET FRONTAGE	VALEUR (DOLLARS SEULEMENT) VALUE (DOLLARS ONLY)		VALEUR EXEMPTÉ EXEMPT VALUE	VALEUR IMPOSABLE TAXABLE VALUE	CODE DE DENOMINATION	VALEUR POUR LA TAXE SCOLAIRE VALUE FOR SCHOOL TAX	RESOLUTION NO CERTIFICAT CERTIFICATE NO
				TERRAIN LAND	BÂTIMENTS ET AUTRES BÂTIMENTS AND OTHER ITEMS					
	PAR DU SAULT AU RECOLLET									
740061	LOT BOUL GOUIN EST LA CITE DE MONTREAL	163 P123	E 26	350		350		X99E	350	
740062	LOT BOUL GOUIN EST LA CITE DE MONTREAL BOUL GOUIN HOMO 13/7749 DE MARTIGNY	163 P124	EE 85	460		450 10		99E 99E	450 10	
740063	2220 BOUL GOUIN EST CAMILLE BOURASSA 2220 BOUL GOUIN EST	P162 MARCHAND	C 53	1350	5650		7000	1C	7000	
740064	2210/12 BOUL GOUIN EST ALBERT GERVAIS 2212 BOUL GOUIN EST	P162 VOYAGEUR	C 48	1250	1750		3000	1C	3000	
740065	2202 BOUL GOUIN EST EDOUARD MONETTE 1560 BOUL GOUIN EST	161 2 ENTREPRENEUR	C 40	1000	1500		2500	1C	2500	
740066	2190/86 BOUL GOUIN EST EDOUARD MONETTE 1560 BOUL GOUIN EST	161 1 ENTREPRENEUR	C 53	1400	33600		35000	1C	35000	
740067	2184 BOUL GOUIN EST SAULT SPORTWEAR LTD 2184 BOUL GOUIN EST	P160	N 71	6200	5800		12000	5N	12000	

VALUATION ROLL OF IMMOVABLE PROPERTIES FOR THE PERIOD COMMENCING MAY 1st 1951

RUE - STREET

QUARTIER - WARD

ARRONDISSEMENT ELECTORAL DISTRICT

28

NO DE COMPTE ACCOUNT NO.	EMPLACEMENT DE L'IMMEUBLE LOCATION OF PROPERTY NOM ET ADRESSE DU PROPRIETAIRE NAME AND ADDRESS OF OWNER	CADASTRE - SUBDIVISION OCCUPATION ET AND DENOMINATION	ENTRETIEN DES TROTTOIRS POS DE FRONT MAINTENANCE OF SIDEWALKS FEET FRONTAGE	VALEUR (DOLLARS SEULEMENT) VALUE (DOLLARS ONLY)		VALEUR EXEMPT EXEMPT VALUE	VALEUR IMPOSABLE TAXABLE VALUE	VALEUR POUR LA TAXE SCOLAIRE VALUE FOR SCHOOL TAX	RESOLUTION NO CERTIFICATE NO
				TERRAIN LAND	BATIMENTS ET AUTRES BIEN BUILDINGS AND OTHER ITEMS				
	PAR DU SAULT AU RECOLLET								
740068	2172 BOUL GOUIN EST LUCE FLORIDA HEVEY EPSE S DE B DE LEO MONGEON 10350 BOUL DES ORMES	159 MEDECIN	58.6	1650	1150		2800	2800	1C
740069	LOT BOUL GOUIN LA CITE DE MONTREAL LIGNE HOMOLOGUE BOUL GOUIN HOM 13/7/49	P152	70	9150		8850 300		8850 300	99E 99E
740070	2144 BOUL GOUIN EST FLORIDA ROUSSEAU EPSE C EN B DE JOSEPH MONETTE 2144 BOUL GOUIN EST DES PRAIRIES	157 CONTREMAITRE	54	1650	850		2500	2500	1C
740071	2134 BOUL GOUIN EST PAUL LECLAIR 2134 BOUL GOUIN EST	164 2 3 4 EMP CIVIL	195	2200	800		3000	3000	1C
740072	2116724 BOUL GOUIN EST BELLA MALLETT EPSE S DE B DE ARTHUR VALOIS 10824 DU PONT	164 5 6 MARCHAND	50	1350	4650		6000	6000	1C

VALUATION ROLL OF IMMOVABLE PROPERTIES FOR THE PERIOD COMMENCING MAY 1st 1951

RUE - STREET

QUARTIER - WARD

ARRONDISSEMENT ÉLECTORAL DISTRICT

28

NO DE COMPTE ACCOUNT NO.	EMPLACEMENT DE L'IMMEUBLE LOCATION OF PROPERTY		CADASTRE - SUBDIVISION		ENTRETIEN DES TROTTOIRS POS. DE FRONT MAINTENANCE OF SIDEWALKS FEET FRONTAGE	VALEUR (DOLLARS SEULEMENT) VALUE (DOLLARS ONLY)		VOIES VALEUR SIDEWALKS 0000 DENOMINATION	VALEUR POUR LA TAXE SCOLAIRE VALUE FOR SCHOOL TAX	RESOLUTION NO CERTIFICAT CERTIFICATE NO	
	NOM ET ADRESSE DU PROPRIÉTAIRE NAME AND ADDRESS OF OWNER		OCCUPATION ET DENOMINATION	TERRAIN LAND		BÂTIMENTS ET AUTRES ITERS BUILDINGS AND OTHER ITEMS	VALEUR EXEMPTÉ EXEMPT VALUE				VALEUR IMPOSABLE TAXABLE VALUE
740073	PAR DU SAULT AU RECOLLET 2110/12 BOUL GOUIN EST		164	7-1 8-1	C 50	1200	4800		6000	1C	6000
740074	MATHILDA BELAIR EPSE DE ROCH BEAUDOUIN <i>Beaudoin</i> 4873 BREBEUF		164	9-1	C 25	660			450	1C 97E	450 210
740075	MATHILDA BELAIR EPSE S DE ROCH BEAUDOUIN 4873 BREBEUF 7 BOUL GOUIN NOM 13/7/49/		164	10-1	C 113	800	5200		6000	1C	6000
740076	2100/02 BOUL GOUIN EST 10791 AVE DE LORIMIER ALBANI WILSON 2102 BOUL GOUIN EST AVE DE LORIMIER			A E 27							
740076	2084786 BOUL GOUIN EST GASTON LAVIGNE 1440 BERNARD OUTREMONT		164	46-1	C 169	2100	2400		4500	1C	4500
740077	2070/80 BOUL GOUIN EST ALMA GRAVEL VVE DE ALBERT QUIMET 10818 DU PONT		164	46-2	C 63	1500	12500		14000	1C	14000

VALUATION ROLL OF IMMOVABLE PROPERTIES FOR THE PERIOD COMMENCING MAY 1st 1951

RUE - STREET

QUARTIER - WARD

ARRONDISSEMENT ÉLECTORAL DISTRICT

27

NO DE COMPTE ACCOUNT NO.	EMPLACEMENT DE L'IMMEUBLE LOCATION OF PROPERTY	CADASTRE - SUBDIVISION	ENTRETIEN DES TROTTOIRS POS. DE FRONT	VALEUR (DOLLARS SEULEMENT) VALUE (DOLLARS ONLY)			VOIES VAUTES TROTTOIRS SIDEWALKS	CODE DENOMINATION	VALEUR POUR LA TAXE SCOLAIRE VALUE FOR SCHOOL TAX	RESOLUTION NO CERTIFICAT CERTIFICATE
	NOM ET ADRESSE DU PROPRIÉTAIRE NAME AND ADDRESS OF OWNER	OCCUPATION ET AND DENOMINATION	MAINTENANCE OF SIDEWALKS FEET FRONTAGE	TERRAIN LAND	BÂTIMENTS ET AUTRES ITEM BUILDINGS AND OTHER ITEMS	VALEUR EXEMPTÉ EXEMPT VALUE				
740078	PAR DU SAULT AU RÉCOLLET LOT BOUL GOUIN EST	P164								
	ARMAND STANISLAS MANY ADMINISTRATEUR 5576 PHILLIPS AVE		C	96	2850	650	2200	1C 97E	2200 650	
	7 BOUL GOUIN HOM 13/7/49/									
740079	2044 248 BOUL GOUIN EST	180								
	MARIE LOUISE DAVID FILLE MAJEURE 5975 PARK AVE		C	49.5	1550	1950	3500	1C	3500	
740080	2040 BOUL GOUIN EST	P181								
	RENE RIVEST 2040 BOUL GOUIN EST		C	50	1500	2700	4200	1C	4200	
740081	LOT BOUL GOUIN EST	P181								
	LA CITE DE MONTREAL FIN PUBLIQUE PARC RESOLUTION 24-1241		E	142	4950	4950		X99E E	4950	

VALUATION ROLL OF IMMOVABLE PROPERTIES FOR THE PERIOD COMMENCING MAY 1st 1951

RUE - STREET

QUARTIER - WARD

ARRONDISSEMENT ÉLECTORAL DISTRICT

27

NO DE COMPTE ACCOUNT NO.	EMPLACEMENT DE L'IMMEUBLE LOCATION OF PROPERTY	CADASTRE - SUBDIVISION OCCUPATION ET AND DENOMINATION	ENTRETIEN DES TROTTOIRS POS. DE FRONT MAINTENANCE OF SIDEWALKS FEET FRONTAGE	VALEUR (DOLLARS SEULEMENT) VALUE (DOLLARS ONLY)		VOIES VALENT TROTTOIRS SIDEWALKS DENOMINATION	VALEUR POUR LA TAXE SCOLAIRE VALUE FOR SCHOOL TAX	RESOLUTION NO CERTIFICATE NO.
				TERRAIN LAND	BÂTIMENTS ET AUTRES ITEM BUILDINGS AND OTHER ITEMS VALEUR EXEMPTÉ EXEMPT VALUE			
740082	LOT BOUL GOUIN EST	P182 ARR		2000		2C	2000	
	MARIE CORBEIL EPSE S DE B DE BENJAMIN LIONEL DANSEREAU VOYAGEUR 2016 BOUL GOUIN EST CECILE CORBEIL EPSE S DE B DE HENRI FLEMING 1363 DUCHARME YVETTE CORBEIL EPSE C EN B DE ALBERT BEAUCHAMP 243 GOHIER VILLE ST LAURENT QUE JEANNE CORBEIL EPSE S DE B DE LUCIEN GIGUERE 1675 BOUL ST JOSEPH EST FRANCOISE CORBEIL FILLE MAJEURE BERNADETTE CORBEIL FILLE MAJEURE 2016 BOUL GOUIN EST PAULINE CORBEIL EPSE S DE B DE HERCULE LAVOIE ST VINCENT DE PAUL	C						
740083	2010/16 BOUL GOUIN EST	P182	105	3200	4300	1C	7500	
	MARIE CORBEIL EPSE S DE B DE BENJAMIN LIONEL DANSEREAU VOYAGEUR 2016 BOUL GOUIN EST CECILE CORBEIL EPSE S DE B DE HENRI FLEMING 1363 DUCHARME YVETTE CORBEIL EPSE C EN B DE ALBERT BEAUCHAMP 243 GOHIER VILLE ST LAURENT JEANNE CORBEIL EPSE S DE B DE LUCIEN GIGUERE 1675 BOUL ST JOSEPH EST FRANCOISE CORBEIL FILLE MAJEURE 2016 BOUL GOUIN EST PAULINE CORBEIL EPSE S DE B DE HERCULE LAVOIE ST VINCENT DE PAUL	C						



VALUATION ROLL OF IMMOVABLE PROPERTIES FOR THE PERIOD COMMENCING MAY 1st 1951

RUE - STREET

QUARTIER - WARD

ARRONDISSEMENT ÉLECTORAL DISTRICT

27

NO DE COMPTE ACCOUNT NO.	EMPLACEMENT DE L'IMMEUBLE LOCATION OF PROPERTY NOM ET ADRESSE DU PROPRIÉTAIRE NAME AND ADDRESS OF OWNER	CADASTRE - SUBDIVISION OCCUPATION ET AND DÉNOMINATION	ENTRETIEN DES TROTTOIRS POS. DE FRONT MAINTENANCE OF SIDEWALKS FEET FRONTAGE	VALEUR (DOLLARS SEULEMENT) VALUE (DOLLARS ONLY)		VALEUR EXEMPTÉ EXEMPT VALUE	VALEUR IMPOSABLE TAXABLE VALUE	VALEUR POUR LA TAXE SCOLAIRE VALUE FOR SCHOOL TAX	RESOLUTION NO CERTIFICATE NO
				TERRAIN LAND	BÂTIMENTS ET AUTRES ITEM BUILDINGS AND OTHER ITEMS				
	PAR DU SAULT AU RECOLLET								
740084	LOT BOUL GOUIN EST ALBERTINE CORBEIL EPSE DE ULYSSE CORBEIL 2016 BOUL GOUIN EST 780UL GOUIN HOM 1377/497 AVE HAMELIN	P182 TAVERNIER	15	470		400	400	400	
			C			70		70	
740085	1992 BOUL GOUIN EST PHILIPPE CONSTANT 1992 BOUL GOUIN EST	183 RENTIER	506	1550	5450		7000	7000	
747123	1982 BOUL GOUIN EST ALBANY AMYOT 5704 DE LAROCHE	P184 CHAUFFEUR DE CAMION	39	1200	500		1700	1700	
747124	1980/78 BOUL GOUIN EST APPOLINAIRE MALO 995 ST HUBERT	P184 AGENT	62	1900	200		2100	2100	
740087	1960 BOUL GOUIN EST NAPOLEON A DESMARTEAU 1960 BOUL GOUIN EST SEGUIN	185 P182 MARCHAND	101	3950	2550		6500	6500	

VALUATION ROLL OF IMMOVABLE PROPERTIES FOR THE PERIOD COMMENCING MAY 1st 1951

RUE - STREET

QUARTIER - WARD

ARRONDISSEMENT ÉLECTORAL DISTRICT

27

NO DE COMPTE ACCOUNT NO.	EMPLACEMENT DE L'IMMEUBLE LOCATION OF PROPERTY	CADASTRE - SUBDIVISION	ENTRETIEN DES TROTTOIRS POS. DE FRONT	VALEUR (DOLLARS SEULEMENT) VALUE (DOLLARS ONLY)				DROITS VAU L'S PROPRIETES RELEVÉS	CODE DESIGNATION	VALEUR POUR LA TAXE SCOLAIRE VALUE FOR SCHOOL TAX	RESOLUTION NO CERTIFICAT CERTIFICATE
	NOM ET ADRESSE DU PROPRIÉTAIRE NAME AND ADDRESS OF OWNER	OCCUPATION ET DESIGNATION	MANTENANCE OF SIDEWALKS FEET FRONTAGE	TERRAIN LAND	BÂTIMENTS ET AUTRES ITEX BUILDINGS AND OTHER ITEMS	VALEUR EXEMPTÉ EXEMPT VALUE	VALEUR IMPOSABLE TAXABLE VALUE				
	PAR DU SAULT AU RECOLLET										
740088	1946/48 BOUL GOUIN EST 10778 SEGUIN	197									
	FRANCOIS BOURCHEIX 1920 BOUL GOUIN EST	RENTIER	C	1593	1500	4500		6000	1C	6000	
740089	1934/40 BOUL GOUIN EST	196									
	FRANCOIS BOURCHEIX 1920 BOUL GOUIN EST	RENTIER	C	648	1450	6550		8000	1C	8000	
740090	1920 BOUL GOUIN EST	186 2									
	FRANCOIS BOURCHEIX 1920 BOUL GOUIN EST	BOURGEOIS	C	94	2100	6400		8500	1C	8500	
740092	1912 BOUL GOUIN EST	195A									
	EVANGELISTE GERVAIS 1912 BOUL GOUIN EST	OPERATEUR MECANICIEN	C		1700	800		2500	2C	2500	
740092	1906 BOUL GOUIN EST	195									
	HERMENEGILDE PAQUETTE 2086 BOUL GOUIN EST	MARCHAND	C	64	1550	2450		4000	1C	4000	
740093	1890 BOUL GOUIN EST	194									
	URGEL PILON 1890 BOUL GOUIN EST	BOURGEOIS	C	1609	1700	1500		3200	1C	3200	
	AVE PAPINEAU	A E 26									

VALUATION ROLL OF IMMOVABLE PROPERTIES FOR THE PERIOD COMMENCING MAY 1st 1951

RUE - STREET

QUARTIER - WARD

ARRONDISSEMENT, ÉLECTORAL DISTRICT

26

NO DE COMPTE ACCOUNT NO.	EMPLACEMENT DE L'IMMEUBLE LOCATION OF PROPERTY	CADASTRE - SUBDIVISION OCCUPATION ET AND DENOMINATION	ENTRETIEN DES TROUVOIRS PUB. DE FRONT MAINTENANCE OF SIDEWALKS FEET FRONTAGE	VALEUR (DOLLARS SEULEMENT) VALUE (DOLLARS ONLY)		VALEUR EXEMPTÉ EXEMPT VALUE	VALEUR IMPOSABLE TAXABLE VALUE	VALEUR POUR LA TAXE SCOLAIRE VALUE FOR SCHOOL TAX	RESOLUTION NO CERTIFICAT CERTIFICATE	NO
				TERRAIN LAND	BÂTIMENTS ET AUTRES ITERS BUILDINGS AND OTHER ITEMS					
	PAR DU SAULT-AUX-RECOLLETS									
740094	1880/82 BOUL. GOUIN EST	193 P1 P189		1653	1350	3950	5300	1C	5300	
	GERTRUDE GERVAIS EPSE S. DE B. DE AUGUSTE DORAIS 1880 BOUL. GOUIN EST									
746696	LOT BOUL. GOUIN EST	193 2			240		240	2C	240	
	MARGUERITE DUBREUIL EPSE S. DE B. DE ROMÉO DESROCHES 5553 8 E AVENUE	CHAUFFEUR								
746697	1866 BOUL. GOUIN EST	192		666	1600	2400	4000	1C	4000	
	MARGUERITE DUBREUIL EPSE S. DE B. DE ROMÉO DESROCHES 5553 8 E AVENUE	CHAUFFEUR								
740096	1850/52 BOUL. GOUIN EST	191		162	1700	800	2500	1C	2500	
	ANNA LAPIERRE EPSE S. DE B. DE EDOUARD LACHANCE 10761 LAMBERT SAULT AUX RECOLLETS	GARDE MOTEUR								
	LAMBERT									
740097	1846 BOUL. GOUIN EST	202 2		1823	1250	4750	6000	1C	6000	
	GEORGETTE CLOUTIER ANNE MARIE CLOUTIER 1846 BOUL. GOUIN EST									

VALUATION ROLL OF IMMOVABLE PROPERTIES FOR THE PERIOD COMMENCING LE 1<sup>ER</sup> MAI 1951

RUE - STREET

QUARTIER - WARD

ARRONDISSEMENT ÉLECTORAL DISTRICT

26

NO DE COMPTE ACCOUNT NO.	EMPLACEMENT DE L'IMMEUBLE LOCATION OF PROPERTY NOM ET ADRESSE DU PROPRIÉTAIRE NAME AND ADDRESS OF OWNER	CADASTRE - SUBDIVISION OCCUPATION ET AND DENOMINATION	ENTRETIEN DES TROTTOIRS POS. DE FRONT MAINTENANCE OF SIDEWALKS FEET FRONTAGE	VALEUR (DOLLARS SEULEMENT) VALUE (DOLLARS ONLY)		VALEUR EXEMPT EXEMPT VALUE	VALEUR IMPOSABLE TAXABLE VALUE	VOIES VALEURS PROPRIÉTÉ SIDEWALKS CODE DENOMINATION	VALEUR POUR LA TAXE SCOLAIRE VALUE FOR SCHOOL TAX	RESOLUTION NO CERTIFICAT CERTIFICATE
				TERRAIN LAND	BÂTIMENTS ET AUTRES ITEM BUILDINGS AND OTHER ITEMS					
	PAR DU SAULT AU RECOLLET									
746728	LOT BOUL GOUIN EST GABRIEL CLOUTIER 1846 BOUL GOUIN EST	202 P3 COMPTABLE	C 175	550			550	1C	550	
746729	LOT BOUL GOUIN EST JEANNE TREMBLAY EPSE S DE B DE ROLAND LAMGUREUX 1832 BOUL GOUIN EST	202 P3 COMPTABLE	C 175	550			550	1C	550	
740099	1830732 BOUL GOUIN EST ROLAND LAMGUREUX 1832 BOUL GOUIN EST	202 4 5 VOYAGEUR	C 50	1500	4800		6300	1C	6300	
740100	1824728 BOUL GOUIN EST ANDRE GADSOIS 1828 BOUL GOUIN EST	202 6 7 MEDECIN	C 50	1700	9300		11000	1C	11000	
740101	1820718 BOUL GOUIN EST ADRIENNE CORBEIL 1818 BOUL GOUIN EST	202 8 9 FILLE MAJEURE	C 47	1550	9950		11500	1C	11500	
740103	LOT BOUL GOUIN EST LA CIE DE JESUS 3200 CH COTE STE CATHERINE	202 10 COMPTABLE	C 24	800			800	1C	800	

VALUATION ROLL OF IMMOVABLE PROPERTIES FOR THE PERIOD COMMENCING MAY 1st 1951

RUE - STREET

QUARTIER - WARD

ARRONDISSEMENT ÉLECTORAL DISTRICT

26

NO DE COMPTE ACCOUNT NO.	EMPLACEMENT DE L'IMMEUBLE LOCATION OF PROPERTY NOM ET ADRESSE DU PROPRIÉTAIRE NAME AND ADDRESS OF OWNER	CADASTRE - SUBDIVISION OCCUPATION ET AND DÉNOMINATION	ENTRETIEN DES TROTTOIRS POS. DE FRONT MAINTENANCE OF SIDEWALKS FEET FRONTAGE	VALEUR (DOLLARS SEULEMENT) VALUE (DOLLARS ONLY)		VALEUR EXEMPTÉ EXEMPT VALUE	VALEUR IMPOSABLE TAXABLE VALUE	M D O U D E N O M I N A T I O N	VALEUR POUR LA TAXE SCOLAIRE VALUE FOR SCHOOL TAX	RESOLUTION NO CERTIFICAT CERTIFICATE
				TERRAIN LAND	BÂTIMENTS ET AUTRES ITERS BUILDINGS AND OTHER ITEMS					
PAR DU SAULT AU RECOLLET										
740104	LOT BOUL GOUIN EST LA CIE DE JESUS 3200 CH COTE STE CATHERINE	202 11	C 24	750			750	1C	750	
740105	LOT BOUL GOUIN EST LA CIE DE JESUS 3200 CH COTE STE CATHERINE	202 12	C 24	750			750	1C	750	
740106	LOT BOUL GOUIN EST ANDRE GADBOIS 1828 BOUL GOUIN EST	202 13	C 24	750			750	1C	750	
740107	LOT BOUL GOUIN EST ANDRE GADBOIS 1828 BOUL GOUIN EST AVE DES JESUITES	202 14	C 124	800			800	1C	800	
740108	LOT BOUL GOUIN EST FERDINAND CALVE 2640 BOUL PERRAS 7 BOUL GOUIN. HOM 13/7/49/	204 2	C E 25	920		20	900	1C 97E	900 20	
740109	LOT BOUL GOUIN EST FERDINAND CALVE 2640 BOUL PERRAS	204 3	C 23	750			750	1C	750	
740110	LOT BOUL GOUIN EST LA CIE DE JESUS 3200 CH COTE STE CATHERINE	204 4	C 23	700			700	1C	700	



VALUATION ROLL OF IMMOVABLE PROPERTIES FOR THE PERIOD COMMENCING MAY 1ST 1951

RUE - STREET

QUARTIER - WARD

ARRONDISSEMENT ÉLECTORAL DISTRICT

26

NO DE COMPTE ACCOUNT NO.	EMPLACEMENT DE L'IMMEUBLE LOCATION OF PROPERTY	CADASTRE - SUBDIVISION	ENTRAIEN DES TROTOIRS POS. DE FRONT	VALEUR (DOLLARS SEULEMENT) VALUE (DOLLARS ONLY)		VALEUR EXEMPTÉ EXEMPT VALUE	VALEUR IMPOSABLE TAXABLE VALUE	COTE SIDEWALKS	D DENOMINATION	VALEUR POUR LA TAXE SCOLAIRE VALUE FOR SCHOOL TAX	RESOLUTION NO CERTIFICAT CERTIFICATE	NO
	NOM ET ADRESSE DU PROPRIÉTAIRE NAME AND ADDRESS OF OWNER	OCCUPATION ET AND DÉSIGNATION	MAINTENANCE OF SIDEWALKS FEET FRONTAGE	TERRAIN LAND	BÂTIMENTS ET AUTRES BUILDINGS AND OTHER ITEMS							
	PAR DU SAULT AU RECOLLET											
740111	LOT BOUL GOUIN EST LA CIE DE JESUS 3200 CH COTE STE CATHERINE	204 5	C	23	700		700			1C		700
740112	LOT BOUL GOUIN EST LA CIE DE JESUS 3200 CH COTE STE CATHERINE	204 6	C	23	700		700			1C		700
740113	1780 BOUL GOUIN EST HECTOR PREVOST 3200 CH STE CATHERINE	204 7 P8	C	61	2250	1450	3700			1C		3700
740114	LOT BOUL GOUIN EST HECTOR PREVOST 3200 CH STE CATHERINE	204 P8	C	37	2000		2000			1C		2000
740115	1750 BOUL GOUIN EST THE PENTECOSTAL ASSEMBLIES OF CANADA C/O MISS D M TUBBS BEREA BIBLE INSTITUTE 1750 BOUL GOUIN EST DU FORT LORETTE	P212	E	199	10550	14450	25000			X11E		25000
740116	1726 BOUL GOUIN EST OSIAS MAINVILLE 1726 BOUL GOUIN EST	P213	C	1581	1950	850	2800			1C		2800

1953

VALUATION ROLL OF IMMOVABLE PROPERTIES FOR THE PERIOD COMMENCING MAY 1st 1951

RUE - STREET

QUARTIER - WARD

ARRONDISSEMENT ÉLECTORAL DISTRICT

26

NO DE COMPTE ACCOUNT NO.	EMPLACEMENT DE L'IMMEUBLE LOCATION OF PROPERTY NOM ET ADRESSE DU PROPRIÉTAIRE NAME AND ADDRESS OF OWNER	CADASTRE - SUBDIVISION OCCUPATION ET AND DÉNOMINATION	ENTRETIEN DES TROTTOIRS POS. DE FRONT MAINTENANCE OF SIDEWALKS FEET FRONTAGE	VALEUR (DOLLARS SEULEMENT) VALUE (DOLLARS ONLY)		VOIES VALEES TROTTOIRS SIDEWALKS	CODE DÉNOMINATION	VALEUR POUR LA TAXE SCOLAIRE VALUE FOR SCHOOL TAX	RESOLUTION NO CERTIFICAT CERTIFICATE NO
				TERRAIN LAND	BÂTIMENTS ET AUTRES ITERS BUILDINGS AND OTHER ITEMS				
	PAR DU SAULT AU RECOLLET								
740117	1716/18 BOUL GOUIN EST	P213 P213							
	EUGENE FORTIN 1716 BOUL GOUIN EST	CONTREMAITRE	C 161	2050	2950		1C	5000	
	LAPERLE								
740118	1696/98 BOUL GOUIN EST	213 6							
	EDGAR MORIN 1696 BOUL GOUIN EST	EMP CIVIL	C 1385	1550	7450		1C	9000	
740119	1690 BOUL GOUIN EST	213 7							
	JEAN PIERRE AYER 1690 BOUL GOUIN EST	PHOTOGRAPHE	C 55	1550	6300		1C	7850	
740120	1680/82 BOUL GOUIN EST 10785 TACHE	213 8							
		18							
		19							
	PAUL EMILE MARGUIS 1680 BOUL GOUIN EST	EMP CIVIL	C 1438	1600	5900		1C	7500	
	TACHE								
740121	LOT BOUL GOUIN EST	P214 P214							
	INSTITUT DES FRERES DE ST GABRIEL DU CANADA 1655 BOUL GOUIN EST		M 172	7400		5860 1540	X11E 97E	5860 1540	
	BOUL PERRAS HOMOLOGUE COTE N D								

VALUATION ROLL OF IMMOVABLE PROPERTIES FOR THE PERIOD COMMENCING MAY 1st 1951

RUE - STREET

QUARTIER - WARD

ARRONDISSEMENT ÉLECTORAL DISTRICT

26

NO DE COMPTE ACCOUNT NO.	EMPLACEMENT DE L'IMMEUBLE LOCATION OF PROPERTY	CADASTRE - SUBDIVISION	ENTRETIEN DES TROTTOIRS POS. DE FRONT	VALEUR (DOLLARS SEULEMENT) VALUE (DOLLARS ONLY)		VOIES VALENT SIDEWALKS C D E N O C D E N O C	VALEUR POUR LA TAXE SCOLAIRE VALUE FOR SCHOOL TAX	RESOLUTION NO CERTIFICATE NO
	NOM ET ADRESSE DU PROPRIÉTAIRE NAME AND ADDRESS OF OWNER	OCCUPATION ET AND DÉNOMINATION	MAINTENANCE OF SIDEWALKS FEET FRONTAGE	TERRAIN LAND	BÂTIMENTS ET AUTRES ÎTENS BUILDINGS AND OTHER ITEMS			
	PAR DU SAULT AU RECOLLET							
740122	LOT BOUL GOUIN EST	214 1	15	650		120	530	530 120
	COMMISSION HYDRO ELECTRIQUE DE QUEBEC							
	BOUL PERRAS HOMOLOGUE 215/18 N O							
740123	LOT BOUL GOUIN EST	214 2		2150		1660	490	490 1660
	COMMISSION HYDRO ELECTRIQUE DE QUEBEC							
	BOUL PERRAS HOMOLOGUE COTE S E							
740124	LOT BOUL GOUIN EST	214 3		2550		110	2440	2440 110
	COMMISSION HYDRO ELECTRIQUE DE QUEBEC							
	BOUL PERRAS HOMOLOGUE COTE S E							
740125	LOT BOUL GOUIN EST	214 4		300		300		300
	COMMISSION HYDRO ELECTRIQUE DE QUEBEC							
	PRIEUR HOMOLOGUE 573/05							
740126	1638/40 BOUL GOUIN EST	215	53	1550	1450		3000	3000
	ALICE PREVOST 1640 BOUL GOUIN EST	FILLE MAJEURE						
	1630							
740127	LOT BOUL GOUIN EST	216 7	314	900	9350		9350 900	9350 900
	SUCC CAMILLE BRIEN							
	MRS J LAURENCE 1820 BOUL ST JOSEPH EST APT 5							

VALUATION ROLL OF IMMOVABLE PROPERTIES FOR THE PERIOD COMMENCING MAY 1st 1951

RUE - STREET

QUARTIER - WARD

ARRONDISSEMENT ÉLECTORAL DISTRICT

26

NO DE COMPTE ACCOUNT NO.	EMPLACEMENT DE L'IMMEUBLE LOCATION OF PROPERTY NOM ET ADRESSE DU PROPRIÉTAIRE NAME AND ADDRESS OF OWNER	CADASTRE - SUBDIVISION OCCUPATION ET AND DÉNOMINATION	ENTRETIEN DES TROTOIRS POS. DE FRONT MAINTENANCE OF SIDEWALKS FRONT FRONTAGE	VALEUR (DOLLARS SEULEMENT) VALUE (DOLLARS ONLY)		VALEUR EXEMPTÉ EXEMPT VALUE	VALEUR IMPOSABLE TAXABLE VALUE	VOIES VALES TROTOIRS SIDEWALKS	CODE DÉNOMINATION	VALEUR POUR LA TAXE SCOLAIRE VALUE FOR SCHOOL TAX	RÉSOLUTION NO CERTIFICATE NO
				TERRAIN LAND	BÂTIMENTS ET AUTRES ITEM BUILDINGS AND OTHER ITEMS						
PAR DU SAULT AU RECOLLET											
740128	LOT BOUL GOUIN EST SUCC CAMILLE BRIEN A/S J LAURENCE 1820 BOUL ST JOSEPH EST APT 5	216 6	C	314	900		900		1C	900	
1952											
740129	LOT BOUL GOUIN EST <i>Berdinand Larocque n° 100 Blvd Cote St Catherine</i> SUCC CAMILLE BRIEN A/S J LAURENCE 1820 BOUL ST JOSEPH EST APT 5	216 5	C	314	850	8200	850		1C	850	8200 DEPT N° 52/7363 27/11/52
1952											
740130	LOT BOUL GOUIN EST SUCC CAMILLE BRIEN A/S J LAURENCE 1820 BOUL ST JOSEPH EST APT 5	216 8	C		750		750		2C	750	
1952											
740131	LOT BOUL GOUIN EST SUCC CAMILLE BRIEN A/S J LAURENCE 1820 BOUL ST JOSEPH EST APT 5	216 9	C		600		600		2C	600	
1952											
740132	LOT BOUL GOUIN EST SUCC CAMILLE BRIEN A/S J LAURENCE 1820 BOUL ST JOSEPH EST APT 5	216 10	C		600		600		2C	600	
1952											

VALUATION ROLL OF IMMOVABLE PROPERTIES FOR THE PERIOD COMMENCING MAY 1st 1951

RUE - STREET

QUARTIER - WARD

ARRONDISSEMENT ÉLECTORAL DISTRICT

26

NO DE COMPTE ACCOUNT NO.	EMPLACEMENT DE L'IMMEUBLE LOCATION OF PROPERTY	CADASTRE - SUBDIVISION		ENTRETIEN DES TROTTOIRS PDS. DE FRONT	VALEUR (DOLLARS SEULEMENT) VALUE (DOLLARS ONLY)			VOIES VAIRIES INDUSTRIES SIDEWALKS	U D O U	D E N O M I N A T I O N	VALEUR POUR LA TAXE SCOLAIRE VALUE FOR SCHOOL TAX	RESOLUTION NO CERTIFICAT CERTIFICATE NO
	NOM ET ADRESSE DU PROPRIÉTAIRE NAME AND ADDRESS OF OWNER	OCCUPATION ET AND DENOMINATION	M <small>AIN</small> T <small>EN</small> A <small>N</small> C <small>E</small> OF SIDEWALKS FEET FRONTAGE	TERRAIN LAND	B <small>Â</small> T <small>IM</small> E <small>N</small> T <small>S</small> ET AUTRES ITEMS BUILDINGS AND OTHER ITEMS	VALEUR EXEMPT <small>E</small> EXEMPT VALUE	VALEUR IMPOSABLE TAXABLE VALUE					
	PAR DU SAULT AU RECOLLET											
740133	LQT BOUL GOUIN EST	216	11		600		90			2C 97E	510 90	
	SUCC CAMILLE BRIEN A7S J LAURENCE 1820 BOUL ST JOSEPH EST APT 5 BOUL PERRAS HOMOLOGUE											
740134	LQT BOUL GOUIN EST	216	12		550		550			97E	550	
	SUCC CAMILLE BRIEN A7S J LAURENCE 1820 BOUL ST JOSEPH EST APT 5 BOUL PERRAS HOMOLOGUE											
740135	LQT BOUL GOUIN EST	216	P13		40		40			97E	40	
	SUCC CAMILLE BRIEN A7S J LAURENCE 1820 BOUL ST JOSEPH EST APT 5 BOUL PERRAS HOMOLOGUE											
740136	LQT BOUL GOUIN EST	216	P4		400		400			97E	400	
	SUCC CAMILLE BRIEN A7S J LAURENCE 1820 BOUL ST JOSEPH EST APT 5 BOUL PERRAS HOMOLOGUE											
740137	1612 BOUL GOUIN EST	216	1									
			2									
			P3									
	RICHARD CHARRON 1612 BOUL GOUIN EST			716	2000	3000				1C	5000	
			BOURGEDIS									

VALUATION ROLL OF IMMOVABLE PROPERTIES FOR THE PERIOD COMMENCING MAY 1st 1951

RUE - STREET

QUARTIER - WARD

ARRONDISSEMENT ÉLECTORAL DISTRICT

26

NO DE COMPTE ACCOUNT NO.	EMPLACEMENT DE L'IMMEUBLE LOCATION OF PROPERTY	CADASTRE - SUBDIVISION OCCUPATION BY AND DENOMINATION	ENTRETIEN DES TROUVOIRS POS. DE FRONT MAINTENANCE OF SIDEWALKS FRONT PRONTAGE	VALEUR (DOLLARS SEULEMENT) VALUE (DOLLARS ONLY)		VALEUR EXEMPTÉ EXEMPT VALUE	VALEUR IMPOSABLE TAXABLE VALUE	DÉSIGNATION DÉSIGNATION	VALEUR POUR LA TAXE SCOLAIRE VALUE FOR SCHOOL TAX	RESOLUTION NO CERTIFICATE NO
				TERRAIN LAND	BÂTIMENTS ET AUTRES ITEM BUILDINGS AND OTHER ITEMS					
PAR DU SAULT AU RECOLLET										
740138	LOT BOUL GOUIN EST	216 P3			350	350		97E	350	
1952	RICHARD CHARRON 1612 BOUL GOUIN EST BOUL PERRAS HOMOLOGUE	BOURGEOIS	E							
740139	LOT BOUL GOUIN EST	216 P4			850	850		97E	850	
1952	RICHARD CHARRON 1612 BOUL GOUIN EST BOUL PERRAS HOMOLOGUE	BOURGEOIS	E							
740140	LOT BOUL GOUIN EST	216 P3			150	150		99E	150	
	LA CITE DE MONTREAL BOUL PERRAS HOMOLOGUE		E							
740141	LOT BOUL GOUIN EST	216 P13			50	50		99E	50	
	LA CITE DE MONTREAL BOUL PERRAS HOMOLOGUE		E							
740142	LOT BOUL GOUIN EST	216 P4			40	40		99E	40	
	LA CITE DE MONTREAL		E							
740143	1606 BOUL GOUIN EST	217 P865		36	900	3100	4000	1C	4000	
1952	HERMINA FAUTEUX VVE DE EPREM LENOIR A7S MME LUCIEN BROUSSEAU 1606 BOUL GOUIN EST	USUFRUITRE	C							



VALUATION ROLL OF IMMOVABLE PROPERTIES FOR THE PERIOD COMMENCING MAY 1ST 1951

RUE - STREET

QUARTIER - WARD

ARRONDISSEMENT ÉLECTORAL DISTRICT

26

NO DE COMPTE ACCOUNT NO.	EMPLACEMENT DE L'IMMEUBLE LOCATION OF PROPERTY	CADASTRE - SUBDIVISION		ENTRETIEN DES TROUVOIRS POS. DE FRONT	VALEUR (DOLLARS SEULEMENT) VALUE (DOLLARS ONLY)			VALEUR POUR LA TAXE SCOLAIRE VALUE FOR SCHOOL TAX	RESOLUTION NO CERTIFICAT CERTIFICATE
	NOM ET ADRESSE DU PROPRIÉTAIRE NAME AND ADDRESS OF OWNER	OCCUPATION ET AND DENOMINATION	MANTENANCE OF SIDEWALKS FEET FRONTAGE	TERRAIN LAND	BÂTIMENTS ET AUTRES IMES BUILDINGS AND OTHER ITEMS	VALEUR EXEMPTÉ EXEMPT VALUE	VALEUR IMPOSABLE TAXABLE VALUE		
	PAR DU SAULT AU RECOLLET								
740144	1600 BOUL GOUIN EST 10765 FRANCIS	217 P865	866	C 134	1100	6900	8000	1C	8000
	THARSILE BOISVERT VVE DE DAVID GIROUX A75 ROGER GIROUX 1050 BOUL GRAHAM VILLE MONT ROYAL								
	FRANCIS								
740145	1594 BOUL GOUIN EST	217 868		C 129	700	6800	7500	1C	7500
	ARMAND PLOUFFE 7170 LOUIS HEMON								
	INDUSTRIEL								
740146	1592 BOUL GOUIN EST	217 869		C 25	650	5350	6000	1C	6000 5350
	MARIE ANNE LAROCHE VVE DE WILFRID BLAIS 1592 BOUL GOUIN EST								
740147	LOT BOUL GOUIN EST	217 870		C 25	600		600	1C	600
	MARIE ANNE LAROCHE VVE DE WILFRID BLAIS 1592 BOUL GOUIN EST								
740148	LOT BOUL GOUIN EST	217 871		P 24	600		600	1P	600
	MONTREAL YOUNG WOMEN S CHRISTIAN ASSOCIATION 1124 DORCHESTER OUEST								

VALUATION ROLL OF IMMOVABLE PROPERTIES FOR THE PERIOD COMMENCING MAY 1st 1951

RUE - STREET

QUARTIER - WARD

ARRONDISSEMENT ÉLECTORAL DISTRICT

26

NO DE COMPTE ACCOUNT NO.	EMPLACEMENT DE L'IMMEUBLE LOCATION OF PROPERTY NOM ET ADRESSE DU PROPRIÉTAIRE NAME AND ADDRESS OF OWNER	CADASTRE - SUBDIVISION OCCUPATION ET AND, DÉNOMINATION	ENTRETIEN DES TROTTOIRS PDS. DE FRONT MAINTENANCE OF SIDEWALKS FEET FRONTAGE	VALEUR (DOLLARS SEULEMENT) VALUE (DOLLARS ONLY)		VALEUR EXEMPTÉ EXEMPT VALUE	VALEUR IMPOSABLE TAXABLE VALUE	VOIES SAUVAIES TROTTOIRS SIDEWALKS	CODE DÉNOMINATION	VALEUR POUR LA TAXE SCOLAIRE VALUE FOR SCHOOL TAX	RÉSOLUTION NO CERTIFICATE NO
				TERRAIN LAND	BÂTIMENTS ET AUTRES BUILDINGS AND OTHER ITEMS						
740149	PAR DU SAULT 1572 BOUL GOUIN EST EXILDA LEGAULT DIT DESLAURIERS EPSE S DE B DE JOSEPH ALDERIC CHARETTE ENTREPRENEUR 3988 ST JACQUES OUEST	AU RECOLLET 217 872 C	24	600	3200		3800		1C	3800	
740150	LQT BOUL GOUIN EST EDOUARD MONETTE 1560 BOUL GOUIN EST	217 873 P874 MARCHAND C	30.6	750			750		1C	750	
740151	1560/62 BOUL GOUIN EST 10745 AVE CURIOTTE EDOUARD MONETTE 1560 BOUL GOUIN EST AVE CURIOTTE	217 P874 875 MARCHAND C A E 25	138.8	1050	9450		10500		1C	10500	
740152	1550 BOUL GOUIN EST JOSEPH RENE N SMITH 1550 BOUL GOUIN EST	217 902 GERANT C	26	750	3750		4500		1C	4500	
740153	1542/46 BOUL GOUIN EST LAURENT DELISLE 1546 BOUL GOUIN EST	217 903 P904 EMP BANQUE C	35	1100	5400		6500		1C	6500	

VALUATION ROLL OF IMMOVABLE PROPERTIES FOR THE PERIOD COMMENCING MAY 1st 1951

RUE - STREET

QUARTIER - WARD

ARRONDISSEMENT ÉLECTORAL DISTRICT

25

NO DE COMPTE ACCOUNT NO	EMPLACEMENT DE L'IMMEUBLE LOCATION OF PROPERTY NOM ET ADRESSE DU PROPRIÉTAIRE NAME AND ADDRESS OF OWNER	CADASTRE - SUBDIVISION OCCUPATION ET AND DENIGNATION	ENTRETIEN DES TROTTOIRS POS. DE FRONT MAINTENANCE OF SIDEWALKS FEET FRONTAGE	VALEUR (DOLLARS SEULEMENT) VALUE (DOLLARS ONLY)		VALEUR EXEMPTÉ EXEMPT VALUE	VALEUR IMPOSABLE TAXABLE VALUE	VALEUR POUR LA TAXE SCOLAIRE VALUE FOR SCHOOL TAX	RESOLUTION NO CERTIFICAT CERTIFICATE
				TERRAIN LAND	BÂTIMENTS ET AUTRES ITEM BUILDINGS AND OTHER ITEMS				
	PAR DU SAULT AU RECOLLET								
740154	1536 BOUL GOUIN EST	217 P904 P905							
	ANTOINETTE PAIEMET EPSE DE HENRI LAVALLÉE 1536 BOUL GOUIN EST	MEDECIN	42	1250	2450		3700	1C	3700
740155	1532/34 BOUL GOUIN EST	217 906 907							
	ALAIN MAUFRAIS 833 NOTRE DAME THETFORD MINES P Q	INSTITUTEUR	48	1500	5000		6500	1C	6500
740157	1520 BOUL GOUIN EST	217 908 909							
	ROBERT BOISVERT 1520 BOUL GOUIN EST	INSPECTEUR MECANICIEN	200	1750	6250		8000	1C	8000
	AVE HAMEL								
746692	1496 BOUL GOUIN EST	217 949							
	REV ALBERT DUCHARME A/S THOMAS DUCHARME 266 ST JACQUES OUEST CH 207	PRETRE	1524	1350	3450		4800	1C	4800
746693	LOT BOUL GOUIN EST	217 948							
	REV ALBERT DUCHARME A/S THOMAS DUCHARME 266 ST JACQUES OUEST CH 207 /BOUL GOUIN HOM 1377/49 L	PRETRE	58	1360		260	1100	1C 97E	1100 260

VALUATION ROLL OF IMMOVABLE PROPERTIES FOR THE PERIOD COMMENCING MAY 1ST 1951

RUE - STREET

QUARTIER - WARD

ARRONDISSEMENT ÉLECTORAL DISTRICT

25

NO DE COMPTE ACCOUNT NO.	EMPLACEMENT DE L'IMMEUBLE LOCATION OF PROPERTY	CADASTRE - SUBDIVISION	ENTRETIEN DES TROTTOIRS POR. DE FRONT	VALEUR (DOLLARS SEULEMENT) VALUE (DOLLARS ONLY)		VALEUR EXEMPTÉ EXEMPT VALUE	VALEUR IMPOSABLE TAXABLE VALUE	COTE DÉSIGNATION	VALEUR POUR LA TAXE SCOLAIRE VALUE FOR SCHOOL TAX	RESOLUTION NO. CERTIFICAT CERTIFICATE	
	NOM ET ADRESSE DU PROPRIÉTAIRE NAME AND ADDRESS OF OWNER	OCCUPATION ET DÉNOMINATION	MANTENANCE OF SIDEWALKS FEET FRONTAGE	TERRAIN LAND	BÂTIMENTS ET AUTRES CHÔSES BUILDINGS AND OTHER ITEMS						
	PAR DU SAULT AU RECOLLET										
740161	1480/84 BOUL GOUIN EST	223 1 ARR		700	5300		6000	2C	6000		
	LEO PAUL LABADIE ASS SURINTENDANT 1480 BOUL GOUIN EST										
740162	LOT BOUL GOUIN EST	223 P20		50		50		99E	50		
	LA CITE DE MONTREAL		14								
740163	LOT BOUL GOUIN EST	223 P20		30		30		99E	30		
	LA CITE DE MONTREAL HOMOLOGUE POUR PARC 7/12/49		28								
740164	1466/68 BOUL GOUIN EST	P223		600	1400		2000	1C	2000		
	LOUIS PHILIPPE GAGNE 1468 BOUL GOUIN EST	MÉCANICIEN	30								
740165	LOT BOUL GOUIN EST	224 P1		200		200		99E	200		
	LA CITE DE MONTREAL HOMOLOGUE POUR PARC 7/12/49		97								
740166	LOT BOUL GOUIN EST	224 76									
		223 18									
		19									
	LA CITE DE MONTREAL HOMOLOGUE POUR PARC 7/12/49			1100		1100		99E	1100		
	BOUL OLYMPIA										

VALUATION ROLL OF IMMOVABLE PROPERTIES FOR THE PERIOD COMMENCING MAY 1st 1951

RUE - STREET

QUARTIER - WARD

ARRONDISSEMENT ÉLECTORAL DISTRICT

25

NO DE COMPTE ACCOUNT NO.	EMPLACEMENT DE L'IMMEUBLE LOCATION OF PROPERTY NOM ET ADRESSE DU PROPRIÉTAIRE NAME AND ADDRESS OF OWNER	CADASTRE - SUBDIVISION OCCUPATION ET AND DENOMINATION	ENTRETIEN DES TROTTOIRS POS. DE FRONT MAINTENANCE OF SIDEWALKS FEET FRONTAGE	VALEUR (DOLLARS SEULEMENT) VALUE (DOLLARS ONLY)		VOIES VALES INDUSTRIES SIDEWALKS DENOMINATION	VALEUR POUR LA TAXE SCOLAIRE VALUE FOR SCHOOL TAX	RESOLUTION NO CERTIFICAT CERTIFICATE
				TERRAIN LAND	BÂTIMENTS ET AUTRES BÂTIMENTS AND OTHER ITEMS			
740167	PAR DU SAULT AU RECOLLET LOT BOUL GOUIN EST PHILIPPE RINFRET 10825 BOUL DES ORMES LUCIEN LAPORTE 375 LAURIER E. BOUL GOUIN HOM 1377749 BOUL DES ORMES	224 P1 C E	554	140	130	10 97E	10 130	
740168	LOT BOUL GOUIN EST LA CITE DE MONTRÉAL RESERVE POUR PARC 779749 BOUL GOUIN HOM 1377749	224 P1 E E 25	155	1700	600 1100	99E 99E	600 1100	
740169	LOT BOUL GOUIN EST LA CITE DE MONTREAL BOUL GOUIN EST HOM 1377749	224 P1 E E	15	40	10 30	99E 99E	10 30	
740170	1370772 BOUL GOUIN EST WILLIAM ARTHUR HOWARD ELIZABETH FITZPATRICK VVE DE WALTER FITZPATRICK 716 CHAMPAGNEUR	P225 N E	64	2150 2350	650 650	2800 5000	2800 3000	1951-55 Cert 1369-90 18-9-59 JURY No. 5/1947 (1/4/51)

VALUATION ROLL OF IMMOVABLE PROPERTIES FOR THE PERIOD COMMENCING MAY 1st 1951

RUE - STREET

QUARTIER - WARD

ARRONDISSEMENT ÉLECTORAL DISTRICT

25

NO DE COMPTE ACCOUNT NO.	EMPLACEMENT DE L'IMMEUBLE LOCATION OF PROPERTY	CADASTRE - SUBDIVISION OCCUPATION ET AND DENOMINATION	ENTRETIEN DES TROTTOIRS POS. DE FRONT MAINTENANCE OF SIDEWALKS FEET FRONTAGE	VALEUR (DOLLARS SEULEMENT) VALUE (DOLLARS ONLY)		VOIES VALES TROTTOIRS SIDEWALKS	E D C	D E C	VALEUR POUR LA TAXE SCOLAIRE VALUE FOR SCHOOL TAX	RESOLUTION NO CERTIFICATE NO
				TERRAIN LAND	BÂTIMENTS ET AUTRES ITEX BUILDINGS AND OTHER ITEMS					
740171	PAR DU SAULT AU RECOLLET LOT BOUL GOUIN EST	P225	258	15550		950 ✓		14600	97E 1C	950 14600
1955 Voir Role Supp. See Supp. Roll	DAMES DU SACRE COEUR SAULT AU RECOLLET LIGNE HOMOLOGUEE BOUL GOUIN HOM 1377749 CHAMBORD	P225 <del>P225</del> P226 <del>P226</del> P228								
740172	1246 BOUL GOUIN EST	P225 <del>P225</del> P226 <del>P226</del> P228	209 528	15550 <del>26000</del>	800 <del>800</del>			16350 <del>26800</del>	E 1C	16350 <del>26800</del>
1952 1953	DAMES DU SACRE COEUR SAULT AU RECOLLET	P226	192	13600		9650 ✓ 3950		9650 3950	E E	9650 3950
1953 747138 Voir Role Supp. See Supp. Roll	Lot Paul Louis et Commission Curie Cathédrale de Montréal Boul Gouin homologué (13-7-49) AVE CHRISTOPHE COLOMB Boul Pierre Homologué (11-4-52)	P226-A	127	8650		6050 ✓ 3600		6050 3600	E E	6050 3600
1953 747189 Voir Role Supp. See Supp. Roll	Lot Blvd Gouin est Commission Gouin Cathédrale de Montréal Boul Gouin homolog. (13-7-49) (Boul Pierre homolog. (11-4-52))	P226A								
740173	1004136 BOUL GOUIN EST	P228 P688	216	8250	302250 750	310500 <del>310500</del> 9000		310500 <del>9000</del>	E 1C	310500 <del>9000</del>
1952 1953	LES CURE ET MARGUILLIERS DE L'OEUVRE ET FABRIQUE DE LA PAROISSE STE MADELEINE SOPHIE BARAT 842 BOUL GOUIN EST ST CHARLES	A E 20								
740174	938 BOUL GOUIN EST	228 684 683	158	1800	3200			5000	1C	5000
	LOUIS TANGUAY 938 BOUL GOUIN EST	INSTITUTEUR								



VALUATION ROLL OF IMMOVABLE PROPERTIES FOR THE PERIOD COMMENCING MAY 1st 1951

RUE - STREET

QUARTIER - WARD

ARRONDISSEMENT ÉLECTORAL DISTRICT

20

NO DE COMPTE ACCOUNT NO.	EMPLACEMENT DE L'IMMEUBLE LOCATION OF PROPERTY NOM ET ADRESSE DU PROPRIÉTAIRE NAME AND ADDRESS OF OWNER	CADASTRE - SUBDIVISION		ENTRETIEN DES TROTTOIRS PDR. DE FRONT MAINTENANCE OF SIDEWALKS FEET FRONTAGE	VALEUR (DOLLARS SEULEMENT) VALUE (DOLLARS ONLY)		VALEUR EXEMPTÉ EXEMPT VALUE	VALEUR IMPOSABLE TAXABLE VALUE	CODE DENOMINATION	VALEUR POUR LA TAXE SCOLAIRE VALUE FOR SCHOOL TAX	RESOLUTION NO CERTIFICATE NO
		OCCUPATION ET AND DENOMINATION			TERRAIN LAND	BÂTIMENTS ET AUTRES ITEM BUILDINGS AND OTHER ITEMS					
	PAR DU SAULT AU RECOLLET										
740175	924 BOUL GOUIN EST	228	682 681	C 50	1500	2000		3500	1C	3500	
	GERTRUDE LAVALLEE EPSE S DE B DE CAMILLE GRATTON 924 BOUL GOUIN EST										
740176	914 BOUL GOUIN EST	228	680 679 678	C 75	2250	3250		5500	1C	5500	
	ERENE ALIAS MARIE REINE BEAULIEU VVE DE LOUIS P GEOFFRION 914 BOUL GOUIN EST										
740177	900 BOUL GOUIN EST 10741 AVE PELOQUIN	228	677	C 133	1050	6950		8000	1C	8000	
	MARGUERITE PAULINE HOGUE EPSE S DE B DE HECTOR BOURDEAU RES 10741 AVE PELOQUIN IMELDA HOGUE EPSE S DE B DE JOHN CRAIG MARCEL HOGUE PAUL HOGUE BERNARD HOGUE 900 BOUL GOUIN EST AVE MME HECTOR BOURDEAU 10741 AVE PELOQUIN AVE PELOQUIN										
			VOYAGEUR								
			SERRE-FREIN VOYAGEUR ESTIMATEUR VOYAGEUR								

VALUATION ROLL OF IMMOVABLE PROPERTIES FOR THE PERIOD COMMENCING MAY 1st 1951

RUE - STREET

QUARTIER - WARD

ARRONDISSEMENT ÉLECTORAL DISTRICT

20

NO DE COMPTE ACCOUNT NO.	EMPLACEMENT DE L'IMMEUBLE LOCATION OF PROPERTY	CADASTRE - SUBDIVISION		ENTRETIEN DES TROTTOIRS POS. DE FRONT	VALEUR (DOLLARS SEULEMENT) VALUE (DOLLARS ONLY)				VALEUR DOLLARS SEULEMENT DOLLARS ONLY	D D E C O D E D E N O M I N A T I O N	VALEUR POUR LA TAXE SCOLAIRE VALUE FOR SCHOOL TAX	RESOLUTION NO CERTIFICATE NO
	NOM ET ADRESSE DU PROPRIÉTAIRE NAME AND ADDRESS OF OWNER	OCCUPATION ET AND DENOMINATION			MANTENANCE OF SIDEWALKS FEET FRONTAGE	TERRAIN LAND	BÂTIMENTS ET AUTRES ITEM BUILDINGS AND OTHER ITEMS	VALEUR EXEMPTÉ EXEMPT VALUE				
	PAR DU SAULT AU RECOLLET											
740178	842 BOUL GOUIN EST	228	382									
			381									
	LES CURES ET MARGUILLIERS DE L'OEUVRE ET FABRIQUE DE LA PAROISSE STE MADELEINE SOPHIE BARAT PRESBYTERE	E		150	1550	9450	11000		X11E	11000		
740179	832 BOUL GOUIN EST	228	380									
			P379									
	GEORGES BEAUDET 832 BOUL GOUIN EST	C		376	1100	3900		5000	1C	5000		
740180	826 BOUL GOUIN EST	228	P379									
			378									
	ALDORA ORQUIN 826 BOUL GOUIN EST	C		376	1100	4700		5800	1C	5800		
740181	814 BOUL GOUIN OUEST	228	377									
			376									
	LEONIDAS JOUBERT 814 BOUL GOUIN EST	C		50	1500	4500		6000	1C	6000		
740182	800 BOUL GOUIN EST 10725/27 ST HUBERT	228	375									
			374									
	WILLIAM S LAVOIE 800 BOUL GOUIN EST	C		151	1550	6450		8000	1C	8000		
	ST HUBERT RUELLE											

VALUATION ROLL OF IMMOVABLE PROPERTIES FOR THE PERIOD COMMENCING MAY 1st 1951

RUE - STREET

QUARTIER - WARD

ARRONDISSEMENT ÉLECTORAL DISTRICT

20

NO DE COMPTE ACCOUNT NO.	EMPLACEMENT DE L'IMMEUBLE LOCATION OF PROPERTY NOM ET ADRESSE DU PROPRIÉTAIRE NAME AND ADDRESS OF OWNER	CADASTRE - SUBDIVISION		ENTRETIEN DES TROTTOIRS POS. DE FRONT MAINTENANCE OF SIDEWALKS FEET FRONTAGE	VALEUR (DOLLARS SEULEMENT) VALUE (DOLLARS ONLY)		VALEUR POUR LA TAXE SCOLAIRE VALUE FOR SCHOOL TAX	RÉSOLUTION NO CERTIFICAT CERTIFICATE
		OCCUPATION ET DÉNOMINATION			TERRAIN LAND	BÂTIMENTS ET AUTRES BÂTIMENTS AND OTHER ITEMS VALEUR EXEMPTÉ EXEMPT VALUE		
	PAR DU SAULT	229	1185					
740183	LOT BOUL GOUIN EST STANLEY BAGG CORPORATION C/O ROYAL TRUST COMPANY	229	1185	N	1150		1150	6N 1150
740184	LOT BOUL GOUIN EST STANLEY BAGG CORPORATION C/O ROYAL TRUST COMPANY	229	1184	N	950		950	6N 950
740185	LOT BOUL GOUIN EST STANLEY BAGG CORPORATION C/O ROYAL TRUST COMPANY	229	1183	N	950		950	6N 950
740186	LOT BOUL GOUIN EST STANLEY BAGG CORPORATION C/O ROYAL TRUST COMPANY	229	1182	N	950		950	6N 950
740187	LOT BOUL GOUIN EST STANLEY BAGG CORP C/O ROYAL TRUST COMPANY BOUL GOUIN HOM 137749 VALEUR TROP MINIME POUR ETRE CONSIDEREE	229	1181	N	950		950	6N 950
740188	LOT BOUL GOUIN EST STANLEY BAGG CORP C/O ROYAL TRUST CO BOUL GOUIN EST HOM 137749	229	1180	N	950	10	950	6N 97E 950 10

VALUATION ROLL OF IMMOVABLE PROPERTIES FOR THE PERIOD COMMENCING MAY 1ST 1951

RUE - STREET

QUARTIER - WARD

ARRONDISSEMENT ELECTORAL DISTRICT

20

NO DE COMPTE ACCOUNT NO.	EMPLACEMENT DE L'IMMEUBLE LOCATION OF PROPERTY		CADASTRE - SUBDIVISION		ENTRETIEN DES TROTTOIRS POS. DE FRONT  MAINTENANCE OF SIDEWALKS FEET FRONTAGE	VALEUR (DOLLARS SEULEMENT); VALUE (DOLLARS ONLY)		VOIES VALE TROTTOIRS SIDEWALKS CODE DENOMINATION	VALEUR POUR LA TAXE SCOLAIRE VALUE FOR SCHOOL TAX	RESOLUTION NO CERTIFICAT CERTIFICATE NO
	NOM ET ADRESSE DU PROPRIETAIRE NAME AND ADDRESS OF OWNER		OCCUPATION ET AND DENOMINATION			TERRAIN LAND	BATIMENTS ET AUTRES ITEM BUILDINGS AND OTHER ITEMS			
	PAR DU SAULT AU RECOLLET									
740189	LOT BOUL GOUIN EST		229	1179						
	STANLEY BAGG CORP C/O ROYAL TRUST CO BOUL GOUIN HOM 1377749					920	20	900	6N 97E	900 20
740190	LOT BOUL GOUIN EST		229	1178						
	STANLEY BAGG CORP C/O ROYAL TRUST CO BOUL GOUIN HOM 1377749					930	30	900	6N 97E	900 30
740191	LOT BOUL GOUIN EST		229	1177						
	STANLEY BAGG CORP C/O ROYAL TRUST CO BOUL GOUIN HOM 1377749					1300	50	1250	6N 97E	1250 50
740192	LOT BOUL GOUIN EST		229	886						
	STANLEY BAGG CORP C/O ROYAL TRUST CO BOUL GOUIN EST HOM 1377749					1280	30	1250	6N 97E	1250 30

VALUATION ROLL OF IMMOVABLE PROPERTIES FOR THE PERIOD COMMENCING MAY 1st 1951

RUE - STREET

QUARTIER - WARD

ARRONDISSEMENT ÉLECTORAL DISTRICT

20

NO DE COMPTE ACCOUNT NO.	EMPLACEMENT DE L'IMMEUBLE LOCATION OF PROPERTY NOM ET ADRESSE DU PROPRIÉTAIRE NAME AND ADDRESS OF OWNER	CADASTRE - SUBDIVISION OCCUPATION ET AND DÉNOMINATION	ENTRETIEN DES TROTTOIRS POS. DE FRONT MAINTENANCE OF SIDEWALKS FEET FRONTAGE	VALEUR (DOLLARS SEULEMENT) VALUE (DOLLARS ONLY)		VOIES VALES TROTTOIRS SIDEWALKS M O O U D E N O M I N A T I O N	VALEUR POUR LA TAXE SCOLAIRE VALUE FOR SCHOOL TAX	RESOLUTION NO CERTIFICAT CERTIFICATE
				TERRAIN LAND	BÂTIMENTS ET AUTRES ÎTÈN BUILDINGS AND OTHER ITEMS			
	PAR DU SAULT AU RECOLLET							
740193	LOT BOUL GOUIN EST STANLEY BAGG CORP C/O ROYAL TRUST CO BOUL GOUIN HOM 1377749	229 885	MZ	920	20	900	6N 97E	900 20
740194	LOT BOUL GOUIN EST STANLEY BAGG CORP C/O ROYAL TRUST CO BOUL GOUIN HOM 1377749	229 884	MZ	920	20	900	6N 97E	900 20
740195	LOT BOUL GOUIN EST STANLEY BAGG CORP C/O ROYAL TRUST CO L WILLS BOUL GOUIN HOM 1377749	229 883	MZ	920	20	900	6N 97E	900 20
740196	LOT BOUL GOUIN EST EUGENE BENGLE 3A SICKETT SHERBROOKE QUE BOUL GOUIN HOM 1377749	229 882	MC	920	20	900	2C 97E	900 20

VALUATION ROLL OF IMMOVABLE PROPERTIES FOR THE PERIOD COMMENCING MAY 1st 1951

RUE - STREET

QUARTIER - WARD

ARRONDISSEMENT ÉLECTORAL DISTRICT

20

NO DE COMPTE ACCOUNT NO.	EMPLACEMENT DE L'IMMEUBLE LOCATION OF PROPERTY NOM ET ADRESSE DU PROPRIÉTAIRE NAME AND ADDRESS OF OWNER	CADASTRE - SUBDIVISION		ENTRETIEN DES RECEVOIRS POS. DE FRONT MAINTENANCE OF SIDEWALKS FEET FRONTAGE	VALEUR (DOLLARS SEULEMENT) VALUE (DOLLARS ONLY)		VOIES VALEURS TRACÉMENTS SIDEWALKS	CODE DÉSIGNATION	VALEUR POUR LA TAXE SCOLAIRE VALUE FOR SCHOOL TAX	RESOLUTION NO CERTIFICAT CERTIFICATE
		OCCUPATION ET DÉNOMINATION			TERRAIN LAND	BÂTIMENTS ET AUTRES BÂTIMENTS AND OTHER ITEMS				
	PAR DU SAULT AU RECOLLET									
740197	664 BOUL GOUIN EST	229	881							
			P880							
	YVONNE RACINE MADELEINE FORTIN CECILE FORTIN GERMAINE FORTIN A7S MADELEINE FORTIN 664 BOUL GOUIN EST					1150	1850		3000	2C
740198	650758 BOUL GOUIN EST 107951811 AVE MILLEN <i>10793-99 Ave Millen</i>	229	P880							
			879							
	1952									
	1955			120	2850	31650	18500		34500	1C
	BRANDON PELLETIER 10803 MILLEN  AVE MILLEN		ENTREPRENEUR						18500	OERT. No. 51/4394 (23-4-5)
740199	640 BOUL GOUIN EST	229	587							
			586							
			585							
			584							
			583							
			582							
			581							
			580							
			572							
			573							
			574							
			575							
			579							

VALUATION ROLL OF IMMOVABLE PROPERTIES FOR THE PERIOD COMMENCING MAY, 1st 1951

RUE - STREET

QUARTIER - WARD

ARRONDISSEMENT ÉLECTORAL DISTRICT

20

NO DE COMPTE ACCOUNT NO.	EMPLACEMENT DE L'IMMEUBLE LOCATION OF PROPERTY NOM ET ADRESSE DU PROPRIÉTAIRE NAME AND ADDRESS OF OWNER	CADASTRE - SUBDIVISION OCCUPATION ET AND DENOMINATION	ENTRETIEN DES TROTTOIRS POS. DE FRONT MAINTENANCE OF SIDEWALKS FEET FRONTAGE	VALEUR (DOLLARS SEULEMENT) VALUE (DOLLARS ONLY)		VALEUR EXEMPTÉ EXEMPT VALUE	VALEUR IMPOSABLE TAXABLE VALUE	VALEUR POUR LA TAXE SCOLAIRE VALUE FOR SCHOOL TAX	RESOLUTION NO CERTIFICATE NO
				TERRAIN LAND	BÂTIMENTS ET AUTRES ITEM BUILDINGS AND OTHER ITEMS				
	PAR DU SAULT AU RECOLLET								
740199 1953		578							
		577							
		576							
		564							
		565							
		566							
		567							
		568							
		569							
		570							
		571							
		P561							
	MILLEN ET FRERES INC		N 331	17900	7100		25000	5N	25000
	AVE JACOB LAJEUNESSE	A E 18							
740200	10830 LAJEUNESSE	244 1							
		240 139-1							
		244 2							
		240 139-2							
	J AURELÉ PATENAUDE 10614 ST CHARLES		C 1981	4700	70300		75000	1C	75000
740202	500 BOUL GOUIN EST	240 P128 P127							
	J EUSTACHE LANDRY 500 BOUL GOUIN EST	MARCHAND	C 92	3200	4300		7500	1C	7500



VALUATION ROLL OF IMMOVABLE PROPERTIES FOR THE PERIOD COMMENCING MAY 1st 1951

RUE - STREET

QUARTIER - WARD

ARRONDISSEMENT ÉLECTORAL DISTRICT

18

NO DE COMPTE ACCOUNT NO.	EMPLACEMENT DE L'IMMEUBLE LOCATION OF PROPERTY		CADASTRE - SUBDIVISION		ENTRETIEN DES POTTOIRS POS. DE FRONT  MAINTENANCE OF SIDEWALKS FEET FRONTAGE	VALEUR (DOLLARS SEULEMENT) VALUE (DOLLARS ONLY)		VAGUES VALEUR PROFONDEUR SIDEWALKS  CODE DENOMINATION	VALEUR POUR LA TAXE SCOLAIRE VALUE FOR SCHOOL TAX	RESOLUTION NO CERTIFICATE NO
	NOM ET ADRESSE DU PROPRIÉTAIRE NAME AND ADDRESS OF OWNER		OCCUPATION ET DENOMINATION			TERRAIN LAND	BÂTIMENTS ET AUTRES ITEM BUILDINGS AND OTHER ITEMS			
	PAR DU SAULT AU RECOLLET									
	BERRI									
740205	438740	BOUL GOUIN EST	246	451-1						
				DE LA						
				451-8						
				DE LA						
				450-1						
				DE LA						
				449-1						
				DE LA						
				448-1						
		HECTOR BOISMENU 10817 ST DENIS		IMPRIMEUR	C 102	1300	13700		15000	1C 15000
		424-30								
740204	LET	BOUL GOUIN EST	246	451-2						
				DE LA						
				451-7						
				DE LA						
				450-2						
				DE LA						
				449-2						
				451-3		1800			19000	19000 OERT. No. 51/352
				de la		280	17200		280	(30-1-51)
				451-6	C					
				de la						
				450-3						
		IRENE DEMERS EPSE S DE B DE HERMANN BRAZEAU 430 BOUL GOUIN EST		INSTITUTEUR						
				de la						
				449-3						
				451-4						
				451-5						
				450-4						
				449-4						

VALUATION ROLL OF IMMOVABLE PROPERTIES FOR THE PERIOD COMMENCING MAY 1ST 1951

RUE - STREET

QUARTIER - WARD

ARRONDISSEMENT ÉLECTORAL DISTRICT

18

NO DE COMPTE ACCOUNT NO.	EMPLACEMENT DE L'IMMEUBLE LOCATION OF PROPERTY NOM ET ADRESSE DU PROPRIÉTAIRE NAME AND ADDRESS OF OWNER	CADASTRE - SUBDIVISION OCCUPATION ET AND DÉNOMINATION	ENTRETIEN DES TROTOIRS POS. DE FRONT MAINTENANCE OF SIDEWALKS FRONT PRONTAGE	VALEUR (DOLLARS SEULEMENT) VALUE (DOLLARS ONLY)		UNITES VALEUR TERRAINS SIDEWALKS	CODE DÉNOMINATION	VALEUR POUR LA TAXE SCOLAIRE VALUE FOR SCHOOL TAX	RESOLUTION NO CERTIFICAT CERTIFICATE
				TERRAIN LAND	BÂTIMENTS ET AUTRES ITEX BUILDINGS AND OTHER ITEMS				
<del>PAR DU SAULT AU RECOLLET</del>									
<del>740205</del>	<del>LBT BOUL GOUIN EST</del>	<del>246 451-3</del>							
		<del>DE LA</del>							
		<del>451-6</del>							
		<del>DE LA</del>							
		<del>450-3</del>							
		<del>DE LA</del>							
		<del>449-3</del>							
	<del>IRENE DEMERS</del>	<del>C</del>							
	<del>EPSE S DE S DE</del>								
	<del>HERMANN BRAZEAU</del>	<del>INSTITUTEUR</del>							
	<del>438 BOUL GOUIN EST</del>								
<del>740206</del>	<del>LBT BOUL GOUIN EST</del>	<del>246 451-4</del>							
		<del>451-5</del>							
		<del>450-4</del>							
		<del>449-4</del>							
	<del>IRENE DEMERS</del>	<del>C</del>							
	<del>EPSE S DE S DE</del>								
	<del>HERMANN BRAZEAU</del>	<del>INSTITUTEUR</del>							
	<del>438 BOUL GOUIN EST</del>								
	ST DENIS	A E 31							
740207	332734 BOUL GOUIN EST	247 P175							
	ANTONIO VANIER	C 104							
	ST VINCENT DE PAUL P Q	CULTIVATEUR							
740208	322728 BOUL GOUIN EST	247 P175 P174							
	ANTONIO VANIER	C							
	ST VINCENT DE PAUL P Q	CULTIVATEUR							

Voir  
740204

Voir  
740204

Voir Note Supp  
Rec Supp. Rec. 1954

Voir Note Supp  
Rec Supp. Rec. 1954

CERT. No. 51/8450  
(28/11/51)

CERT. No. 51/8451  
(28/11/51)

VALUATION ROLL OF IMMOVABLE PROPERTIES FOR THE PERIOD COMMENCING MAY 1st 1951

RUE - STREET

QUARTIER - WARD

ARRONDISSEMENT ÉLECTORAL DISTRICT

37

NO DE COMPTE ACCOUNT NO.	EMPLACEMENT DE L'IMMEUBLE LOCATION OF PROPERTY	CADASTRE - SUBDIVISION	ENTRETIEN DES TROTTOIRS POS. DE FRONT MAINTENANCE OF SIDEWALKS FLET FRONTAGE	VALEUR (DOLLARS SEULEMENT) VALUE (DOLLARS ONLY)		VALEUR EXEMPTÉ EXEMPT VALUE	VALEUR IMPOSABLE TAXABLE VALUE	VALEUR POUR LA TAXE SCOLAIRE VALUE FOR SCHOOL TAX	RESOLUTION NO CERTIFICAT CERTIFICATE NO
				TERRAIN LAND	BÂTIMENTS ET AUTRES ITEM BUILDINGS AND OTHER ITEMS				
740209	PAR DU SAULT AU RECOLLET 320 107 BOUL GOVIN EST	248 1 P34	128	3560	34140	160	37700 3400	37700 3400 160	1A 97E O.R.T. No. 52/6495 (13/11/52)
	PAUL VERMOREL 10764 AVE HENRI JULIEN BOUL GOVIN NOM 877749 (Pas d'exemption) AVE HENRI JULIEN	MNFTR							
740210	BOUL GOVIN EST 10854 AVE HENRI JULIEN	247 178	60	1700	7800		9500	9500	1C
	ALINE CHARTIER VVE DE LOUIS ZOEL MILLETTE 10854 AVE HENRI JULIEN E SYLVA MILLETTE 3/10 PROP								
740211	250-32 LOT BOUL GOVIN EST	247 3		2130	20500	130	20500 2000	20500 2000 130	1953-26 26-1379 (26-1-51)
	ERNESTINE H MEILLEUR EPSE DE JOSEPH DUHAMEL 8351 BOUCHER BOUL GOVIN NOM 877749	EMP CIVIL							
740212	240 BOUL GOVIN EST	247 4		1850	650		2500	2500	2C
	EVANTUREL SANSCHAGRIN 240 BOUL GOVIN EST	CONTREMAITRE							
740213	LOT BOUL GOVIN EST	P256		210			210	210	2C
	JOSEPH FILLION 224 BOUL GOVIN EST RIVIERE DES PRAIRIES	EMP CIVIQUE							

740209

N<sup>o</sup> 48

Patente de Automobile Ltee

(877794)

21/1/51

VALUATION ROLL OF IMMOVABLE PROPERTIES FOR THE PERIOD COMMENCING MAY 1ST 1951

RUE - STREET

QUARTIER - WARD

ARRONDISSEMENT ÉLECTORAL DISTRICT

31

NO DE COMPTE ACCOUNT NO.	EMPLACEMENT DE L'IMMEUBLE LOCATION OF PROPERTY	CADASTRE - SUBDIVISION		ENTRETIEN DES TROISQUERS FOK. OF FRONT	VALEUR (DOLLARS SEULEMENT) VALUE (DOLLARS ONLY)		VALEUR POUR LA TAXE SCOLAIRE VALUE FOR SCHOOL TAX	RESOLUTION NO CERTIFICATE NO
		OCCUPATION ET AND DENOMINATION	MANTENANCE OF SIDEWALKS FEET FRONTAGE		TERRAIN LAND	BÂTIMENTS ET AUTRES ICHES BUILDINGS AND OTHER ITEMS		
	PAR DU SAULT AU RECOLLET							
740214	224 BOUL GOVIN EST	256 159						
		160						
	JOSEPH FILLION 224 BOUL GOVIN EST RIVIERE DES PRAIRIES	EMP CIVIQUE	C		1650	650	2300	2C 2300
740215	200 BOUL GOVIN EST	P256	C	115	2900	4100	7000	1C 7000
	10865 LAVERDURE	256 161						
		162						
		163						
	ANTONIO LEVEILLE 200 BOUL GOVIN EST	MEDECIN						
	LAVERDURE	A E 16						
740216	LOT BOUL GOVIN EST	257 170						
		169						
		168						
		167						
		166						
		P 257						
	LE CURE ET LES MARGUILLIERS DE L'OEUVRE ET FABRIQUE DE LA PAROISSE ST NICOLAS 10820 LAVERDURE		EM	1142	8130	241800	241800 7850 280	X11E 97E 241800 7850 280
	BOUL GOVIN HOM 87749							1953-54 26-4-57

VALUATION ROLL OF IMMOVABLE PROPERTIES FOR THE PERIOD COMMENCING MAY 1st 1951

RUE - STREET

QUARTIER - WARD

ARRONDISSEMENT ÉLECTORAL DISTRICT

16

NO DE COMPTE ACCOUNT NO.	EMPLACEMENT DE L'IMMEUBLE LOCATION OF PROPERTY	CADASTRE - SUBDIVISION	ENTRETIEN DES TROTTOIRS POS. DE FRONT	VALEUR (DOLLARS SEULEMENT) VALUE (DOLLARS ONLY)			VOIES VALENT TROTTOIRS SIDEWALKS	CODE DENOMINATION	VALEUR POUR LA TAXE SCOLAIRE VALUE FOR SCHOOL TAX	RESOLUTION NO CERTIFICAT CERTIFICATE
	NOM ET ADRESSE DU PROPRIÉTAIRE NAME AND ADDRESS OF OWNER	OCCUPATION ET DÉNOMINATION	MAINTENANCE OF SIDEWALKS FEET FRONTAGE	TERRAIN LAND	BÂTIMENTS ET AUTRES ITEM BUILDINGS AND OTHER ITEMS	VALEUR EXEMPTÉ EXEMPT VALUE				
740217	PAR DU SAULT AU RECOLLET LÔT BOUL GOUIN EST LE CURE ET LES MARGUILLIERS DE L'OEUVRE ET FABRIQUE DE LA PAROISSE ST NICOLAS 10820 LAVERDURE BOUL GOUIN HOM 877749	257 171		600		600 ✓ H		97E	600	
740218	LÔT BOUL GOUIN EST LE CURE ET LES MARGUILLIERS DE L'OEUVRE ET FABRIQUE DE LA PAROISSE ST NICOLAS 10820 LAVERDURE BOUL GOUIN HOM 877749 GRANDE ALLEE	260 1	102	1400		1100 ✓ 300 ✓ H		X11E 97E	1100 300	
740219	52754 BOUL GOUIN EST J CHARLES DUMONT 54 BOUL GOUIN EST	260 14	1045	1550	9450			1C	11000	

*voir 740216*

*voir 740216*

voir Note Supp.  
Sec Supp. 1951  
voir Note Supp.  
Sec Supp. 1955

VALUATION ROLL OF IMMOVABLE PROPERTIES FOR THE PERIOD COMMENCING MAY 1st 1951

RUE - STREET

QUARTIER - WARD

ARRONDISSEMENT ÉLECTORAL DISTRICT

16

NO DE COMPTE ACCOUNT NO.	EMPLACEMENT DE L'IMMEUBLE LOCATION OF PROPERTY	CADASTRE - SUBDIVISION		ENTRETIEN DES TROTOIRS POS. DE FRONT	VALEUR (DOLLARS SEULEMENT) VALUE (DOLLARS ONLY)			VOIES PUBLIQUES PROPRIÉTÉ SIDEWALKS	CODE DE NOMINATION	VALEUR POUR LA TAXE SCOLAIRE VALUE FOR SCHOOL TAX	RESOLUTION NO CERTIFICATE NO
	NOM ET ADRESSE DU PROPRIÉTAIRE NAME AND ADDRESS OF OWNER	OCCUPATION ET DÉNOMINATION	MANTENANCE OF SIDEWALKS FEET FRONTAGE	TERRAIN LAND	BÂTIMENTS ET AUTRES CHÔSES BUILDINGS AND OTHER ITEMS	VALEUR EXEMPTÉ EXEMPT VALUE	VALEUR IMPOSABLE TAXABLE VALUE				
740220	PAR DU SAULT AU RECOLLET ARR 10832 GRANDE ALLEE BOUL GOUIN EST	261	167-1 DE LA 166-1 DE LA 165-1 DE LA 164-1 DE LA 163-1 DE LA 162-1		2600	900	3500	2C	3500		
	JOSEPH ALBERT LEFEBVRE 10832 GRANDE ALLEE										
	PAS D'EXEMPTIONS										
	CADASTRE 2217167/2		A E 14								

1952



VALUATION ROLL OF IMMOVABLE PROPERTIES FOR THE PERIOD COMMENCING MAY 1st 1951

RUE - STREET

QUARTIER - WARD

ARRONDISSEMENT ÉLECTORAL DISTRICT

14

NO DE COMPTE ACCOUNT NO.	EMPLACEMENT DE L'IMMEUBLE LOCATION OF PROPERTY	CADASTRE - SUBDIVISION OCCUPATION ET DÉNOMINATION	ENTRETIEN DES TROTTOIRS POS. DE FRONT MAINTENANCE OF SIDEWALKS FEET FRONTAGE	VALEUR (DOLLARS SEULEMENT) VALUE (DOLLARS ONLY)		VALEUR EXEMPTÉE EXEMPT VALUE	VALEUR IMPOSABLE TAXABLE VALUE	VALEUR POUR LA TAXE SCOLAIRE VALUE FOR SCHOOL TAX	RÉSOLUTION NO CERTIFICATE NO.
				TERRAIN LAND	BÂTIMENTS ET AUTRES ITEM BUILDINGS AND OTHER ITEMS				
PAR DU SAULT AU RECOLLET									
740221	LOT BOUL GOUIN EST	261 167-2							
		DE LA							
		166-2							
		DE LA							
		165-2							
		DE LA							
		164-2							
		163-2							
		DE LA							
		162-2							
		R N							
	BANQUE PROVINCIALE DU CANADA 221 ST JACQUES OUEST BOUL GOUIN HOM 8/7749			2700		300	2400	2400 300	6N 97E
740222	LOT BOUL GOUIN EST	261 167-3							
		166-3							
		165-3							
		164-3							
		163-3							
		162-3							
		R N							
	BANQUE PROVINCIALE DU CANADA 221 ST JACQUES OUEST BOUL GOUIN HOM 8/7749			1870		220	1650	1650 220	6N 97E

VALUATION ROLL OF IMMOVABLE PROPERTIES FOR THE PERIOD COMMENCING MAY 1st 1951

RUE - STREET

QUARTIER - WARD

ARRONDISSEMENT ÉLECTORAL DISTRICT

14

NO DE COMPTE ACCOUNT NO.	EMPLACEMENT DE L'IMMEUBLE LOCATION OF PROPERTY	CADASTRE - SUBDIVISION		ENTRETIEN DES TROTTOIRS PDS. DE FRONT	VALEUR (DOLLARS SEULEMENT) VALUE (DOLLARS ONLY)		VALEUR POUR LA TAXE SCOLAIRE VALUE FOR SCHOOL TAX	RESOLUTION NO CERTIFICAT CERTIFICATE
	NOM ET ADRESSE DU PROPRIÉTAIRE NAME AND ADDRESS OF OWNER	OCCUPATION ET AND DENOMINATION	MANTENANCE OF SIDEWALKS FEET FRONTAGE	TERRAIN LAND	BÂTIMENTS ET AUTRES ITEX BUILDINGS AND OTHER ITEMS	VALEUR EXEMPTÉ EXEMPT VALUE		
740223	PAR DU SAULT AU RECOLLET LOT BOUL GOUIN EST	261 159						
		DE LA 169 170 DE LA 171 172 DE LA 173 P262						
		262 157						
		DE LA 156						
			N E	1214	2240	190	2050	5N 97E
	BANQUE PROVINCIALE DU CANADA 221 ST JACQUES OUEST BOUL GOUIN NOM 87749 BOUL ST LAURENT BOUL GOUIN OUEST BOUL ST LAURENT CLARK	A E 14 A E 43						2050 190

1952

VALUATION ROLL OF IMMOVABLE PROPERTIES FOR THE PERIOD COMMENCING MAY 1st 1951

RUE - STREET

QUARTIER - WARD

ARRONDISSEMENT ÉLECTORAL DISTRICT

43

NO DE COMPTE ACCOUNT NO.	EMPLACEMENT DE L'IMMEUBLE LOCATION OF PROPERTY NOM ET ADRESSE DU PROPRIÉTAIRE NAME AND ADDRESS OF OWNER	CADASTRE - SUBDIVISION		ENTRETIEN DES TROTTOIRS PDS. DE FRONT MAINTENANCE OF SIDEWALKS FEET FRONTAGE	VALEUR (DOLLARS SEULEMENT) VALUE (DOLLARS ONLY)			VOIES PROTÈGES SIDEWALKS	CODE	DÉNOMINATION	VALEUR POUR LA TAXE SCOLAIRE VALUE FOR SCHOOL TAX	RESOLUTION NO CERTIFICAT CERTIFICATE NO
		OCCUPATION ET AND DÉNOMINATION			TERRAIN LAND	BÂTIMENTS ET AUTRES BUILDINGS AND OTHER ITEMS	VALEUR EXEMPTÉ EXEMPT VALUE					
747134	<i>50/52</i> LOT BOUL GOUIN OUEST	262	485-1									
			486-1									
			487-1									
			488-2									
	J. EMILE BEAUCHAMP 52 BOUL. GOUIN OUEST	CONSTRUCTEUR	C E	133	1070	15430	120	15430 950	2 97	C E	15430 950 120	RES. No. 53/8307 (6-2-53) CERT. No. 51/2253 (2/3/51)
	BOUL GOUIN HOM. 8-7-49											
747135	<i>60/62</i> LOT BOUL GOUIN OUEST	262	485-2									
			486-2									
			487-2									
			488-3									
	J. EMILE BEAUCHAMP 52 BOUL GOUIN OUEST	CONSTRUCTEUR	C E	43	1050	15450	100	15450 950		C E	15450 950 100	CERT. No. 53/8308 (6-2-53) CERT. No. 51/2254 (2/3/51)
	BOUL GOUIN HOM. 8-7-49											

48-A

VALUATION ROLL OF IMMOVABLE PROPERTIES FOR THE PERIOD COMMENCING MAY 1st 1951

RUE - STREET

QUARTIER - WARD

ARRONDISSEMENT ÉLECTORAL DISTRICT

43

NO DE COMPTE ACCOUNT NO.	EMPLACEMENT DE L'IMMEUBLE LOCATION OF PROPERTY	CADASTRE - SUBDIVISION OCCUPATION ET AND DÉNOMINATION	ENTRETIEN DES TROTOIRS POS. DE FRONT MAINTENANCE OF SIDEWALKS FEET FRONTAGE	VALEUR (DOLLARS SEULEMENT) VALUE (DOLLARS ONLY)		VOIETES VALEUR TERRITOIRES SIDEWALKS B O O U D I N O M I N A T I O N	VALEUR POUR LA TAXE SCOLAIRE VALUE FOR SCHOOL TAX	RESOLUTION NO CERTIFICATE NO
				TERRAIN LAND	BÂTIMENTS ET AUTRES ÉLÉMENTS BUILDINGS AND OTHER ITEMS			
747128	LOT BOUL GOVIN OUEST	265 152		500 <del>380</del>			500 <del>380</del>	
1952	FRANCOIS BRUNET 1283 ST ZOTIQUE EST	CHANTEUR				20		
747129	68 BOUL GOVIN OUEST	265 153		2200	1000		3200	
1953	FRANCOIS BRUNET 1283 ST ZOTIQUE EST	CHANTEUR				20	3200	
	ST URBAIN	A E 44						
740225	LOT BOUL GOVIN OUEST	266 4		1150			1050 100	
1953	PAULINE BRUNET EPSE S DE B DE GASTON HAMEL	COMMIS				20	1050	
1953	110 BOUL GOVIN OUEST					175	100	
1955	BOUL GOVIN HOMOLOGUE							
747127	LOT BOUL GOVIN OUEST	266 3		1450	950		2400	
	PAULINE BRUNET EPSE S DE B DE GASTON HAMEL 110 BOUL GOVIN OUEST	COMMIS						
	BOUL GOVIN HOMOLOGUE (Pas d'exception)							
740226	LOT BOUL GOVIN OUEST	268 1		550	12500		12500 550	1954/55 CERT. No. 55/2316 (2-11-55)
	CHARLES EDOUARD DUPRAS 7441 AVE DE GASPE 130 Boul. Gouvin ouest	VENDEUR				20	550	
740227	LOT BOUL GOVIN OUEST	268 2		600			600	
	CHARLES EDOUARD DUPRAS 7441 AVE DE GASPE	VENDEUR				20	600	

742127

C. Dorothee Grenier vve de  
J. Arthur Lemay  
3450 Curtilier  
(880254) 16-2-51



VALUATION ROLL OF IMMOVABLE PROPERTIES FOR THE PERIOD COMMENCING MAY 1st 1951

RUE - STREET

QUARTIER - WARD

ARRONDISSEMENT ÉLECTORAL DISTRICT

44

NO DE COMPTE ACCOUNT NO.	EMPLACEMENT DE L'IMMEUBLE LOCATION OF PROPERTY NOM ET ADRESSE DU PROPRIÉTAIRE NAME AND ADDRESS OF OWNER	CADASTRE - SUBDIVISION OCCUPATION ET AND DÉNOMINATION	ENTRETIEN DES TROTTOIRS PDS. DE FRONT MAINTENANCE OF SIDEWALKS FRONTAGE	VALEUR (DOLLARS SEULEMENT) VALUE (DOLLARS ONLY)		VALEUR EXEMPTÉ EXEMPT VALUE	VALEUR IMPOSABLE TAXABLE VALUE	D D C U D E N O M I N A T I O N	VALEUR POUR LA TAXE SCOLAIRE VALUE FOR SCHOOL TAX	RESOLUTION NO CERTIFICATE NO
				TERRAIN LAND	BÂTIMENTS ET AUTRES ITERS BUILDINGS AND OTHER ITEMS					
	PAR DU SAULT AU RECOLLET									
740228	150 BOUL GOVIN OUEST 18947/945 WAVERLY	268 3								
		268 4								
	JULIETTE DURÔCHER ÉPSE S DE B DE GERARD BLANCHETTE 150 BOUL GOVIN OUEST WAVERLY	EMP CIVIL	137	1400	15600		17000	1C	17000	
740230	LOT BOUL GOVIN OUEST OLIVA BOUDREAU HORMISDAS BOUDREAU 158 BOUL GOVIN OUEST	BOURGEOIS BOURGEOIS	934	1000			1000	1C	1000	
740231	158760 BOUL GOVIN OUEST OLIVA BOUDREAU HORMISDAS BOUDREAU 158 BOUL GOVIN OUEST	268 P51 52 BOURGEOIS BOURGEOIS		1150	8350		9500	2C	9500	
740232	168/170 LOT BOUL GOVIN OUEST RENE LAFRANCE 2596 ST ZOTIQUE	268 P53 NEGOCIANT		650	17000		17000 650	2C	17000 650	RES. No 53/8/20 (26-1-53)
740233	LOT BOUL GOVIN OUEST RENE LAFRANCE 2596 ST ZOTIQUE	268 54 NEGOCIANT		650			650	2C	650	

VALUATION ROLL OF IMMOVABLE PROPERTIES FOR THE PERIOD COMMENCING MAY 1st 1951

RUE - STREET

QUARTIER - WARD

ARRONDISSEMENT ÉLECTORAL DISTRICT

44

NO DE COMPTE ACCOUNT NO.	EMPLACEMENT DE L'IMMEUBLE LOCATION OF PROPERTY	CADASTRE - SUBDIVISION OCCUPATION ET AND DÉNOMINATION	ENTRETIEN DES TROTTOIRS PDS. DE FRONT MAINTENANCE OF SIDEWALKS FEET FRONTAGE	VALEUR (DOLLARS SEULEMENT) VALUE (DOLLARS ONLY)		VALEUR EXEMPTÉ EXEMPT VALUE	VALEUR IMPOSABLE TAXABLE VALUE	VALEUR POUR LA TAXE SCOLAIRE VALUE FOR SCHOOL TAX	RÉSOLUTION NO CERTIFICATE NO
				TERRAIN LAND	BÂTIMENTS ET AUTRES ITEMS BUILDINGS AND OTHER ITEMS				
	PAR DU SAULT AU RECOLLET								
740234	176 BOUL GOVIN OUEST 10961 AVE DE L ESPLANADE	268 55							
	VENANZIO LASCHIAZZA 176 BOUL GOVIN OUEST	56	128.8	1400	5600		7000	1C	7000
	AVE DE L ESPLANADE	A E 47							
740235	200704 BOUL GOVIN OUEST	269 2A							
		269 3A							
		269 4							
	MAURICE LANIEL 204 BOUL GOVIN OUEST	MNFTR	109	2150	17850		20000	1C	20000
740238	220 BOUL GOVIN OUEST	269 5							
		6							
	ADELARD LUSSIER 220 BOUL GOVIN OUEST	EMP CIVIL		1500	8000		9500	2C	9500
740240	L0T BOUL GOVIN OUEST	269 7							
	ADELARD LUSSIER 220 BOUL GOVIN OUEST	EMP CIVIL		150			150	2C	150
740241	L0T BOUL GOVIN OUEST	269 8							
	JOSEPH WILFRID CHARRETTE BOUCHER 200 BOUL ST JOSEPH EST			170			170	2C	170
740242	L0T BOUL GOVIN OUEST	269 9							
	JOSEPH WILFRID CHARRETTE BOUCHER 200 BOUL ST JOSEPH EST			190			190	2C	190

VALUATION ROLL OF IMMOVABLE PROPERTIES FOR THE PERIOD COMMENCING MAY 1ST 1951

RUE - STREET

QUARTIER - WARD

ARRONDISSEMENT ÉLECTORAL DISTRICT

47

NO DE COMPTE ACCOUNT NO.	EMPLACEMENT DE L'IMMEUBLE LOCATION OF PROPERTY NOM ET ADRESSE DU PROPRIÉTAIRE NAME AND ADDRESS OF OWNER	CADASTRE - SUBDIVISION		ENTRETIEN DES TROTTOIRS POS. DE FRONT MAINTENANCE OF SIDEWALKS FEET FRONTAGE	VALEUR (DOLLARS SEULEMENT) VALUE (DOLLARS ONLY)			VOIES VALES TROTTOIRS SIDEWALKS U D D S	VALEUR POUR LA TAXE SCOLAIRE VALUE FOR SCHOOL TAX	RESOLUTION NO CERTIFICAT CERTIFICATE	NO NC
		OCCUPATION ET AND DENOMINATION	TERRAIN LAND		BÂTIMENTS ET AUTRES ITEM BUILDINGS AND OTHER ITEMS	VALEUR EXEMPTÉ EXEMPT VALUE	VALEUR IMPOSABLE TAXABLE VALUE				
	PAR DU SAULT	269	113								
	MEUNIER										
740243	LOT BOUL GOVIN OUEST	269	113		240			240	6N	240	
1953	COMMISSION HYDRO ELECTRIQUE DE QUEBEC			N							
740244	LOT BOUL GOVIN OUEST	269	114		190			190	6N	190	
1953	COMMISSION HYDRO ELECTRIQUE DE QUEBEC			N							
740245	LOT BOUL GOVIN OUEST	269	115		190			190	6N	190	
1953	COMMISSION HYDRO ELECTRIQUE DE QUEBEC			N							
740246	LOT BOUL GOVIN OUEST	269	116		200			200	6N	200	
1953	COMMISSION HYDRO ELECTRIQUE DE QUEBEC			N							
740247	LOT BOUL GOVIN OUEST	270	677		190			190	6N	190	
1953	COMMISSION HYDRO ELECTRIQUE DE QUEBEC			N							
740248	LOT BOUL GOVIN OUEST	270	676		500			500	6N	500	
1953	COMMISSION HYDRO ELECTRIQUE DE QUEBEC			N							



VALUATION ROLL OF IMMOVABLE PROPERTIES FOR THE PERIOD COMMENCING MAY 1st 1951

RUE - STREET

QUARTIER - WARD

ARRONDISSEMENT ÉLECTORAL DISTRICT

47

NO DE COMPTE ACCOUNT NO.	EMPLACEMENT DE L'IMMEUBLE LOCATION OF PROPERTY	CADASTRE - SUBDIVISION	ENTRETIEN DES TROTTOIRS POS. DE FRONT	VALEUR (DOLLARS SEULEMENT) VALUE (DOLLARS ONLY)		VALEUR EXEMPTÉ EXEMPT VALUE	VALEUR IMPOSABLE TAXABLE VALUE	D D O U D E N O M I N A T I O N	VALEUR POUR LA TAXE SCOLAIRE VALUE FOR SCHOOL TAX	RESOLUTION NO CERTIFICAT CERTIFICATE NO
	NOM ET ADRESSE DU PROPRIÉTAIRE NAME AND ADDRESS OF OWNER	OCCUPATION ET AND DENOMINATION	MANTENANCE OF SIDEWALKS FEET FRONTAGE	TERRAIN LAND	BÂTIMENTS ET AUTRES ITEM BUILDINGS AND OTHER ITEMS					
	PAR DU SAULT AU RECOLLET									
740249	LQT BOUL GOVIN OUEST	270 675		790		90	700	6N 97E	700 90	
	COMMISSION HYDRO ELECTRIQUE DE QUEBEC BOUL GOVIN HOM 877749 TOLHURST									
740250	LQT BOUL GOVIN OUEST	270 649		460		350 110		99E 99E	350 110	
	LA CITE DE MONTREAL BOUL GOVIN HOM 877749									
740251	LQT BOUL GOVIN OUEST	270 P648		620		120	500	2C 97E	500 120	
	JOSEPH ARTHUR CYR COMPTABLE A/S S. COUTU 2410 WORKMAN BOUL GOVIN HOM 877749									
740252	LQT BOUL GOVIN OUEST	270 P647		740		90	650	2C 97E	650 90	
	BRUNO OLIER ADAM COMPTABLE 644 AVE BLOOMFIELD BOUL GOVIN HOM 877749									
740253	324 BOUL GOVIN OUEST	270 P689		2450	5050		7500	1C	7500	Res 57/286 (28/2/51)
	WILFRID PILON COMPTABLE 324 BOUL GOVIN OUEST JEANNE MANCE									
		A E 10								

VALUATION ROLL OF IMMOVABLE PROPERTIES FOR THE PERIOD COMMENCING MAY 1ST 1951

RUE - STREET

QUARTIER - WARD

ARRONDISSEMENT ÉLECTORAL DISTRICT

10

NO DE COMPTE ACCOUNT NO.	EMPLACEMENT DE L'IMMEUBLE LOCATION OF PROPERTY	CADASTRE - SUBDIVISION	ENTRETIEN DES TROTTOIRS POS. DE FRONT	VALEUR (DOLLARS SEULEMENT) VALUE (DOLLARS ONLY)		VOIES VALENT TROTTOIRS SIDEWALKS	CODE DENOMINATION	VALEUR POUR LA TAXE SCOLAIRE VALUE FOR SCHOOL TAX	RESOLUTION NO CERTIFICAT CERTIFICATE
	NOM ET ADRESSE DU PROPRIÉTAIRE NAME AND ADDRESS OF OWNER	OCCUPATION ET AND DENOMINATION	MANTENANCE OF SIDEWALKS FEET FRONTAGE	TERRAIN LAND	BÂTIMENTS ET AUTRES ITEM BUILDINGS AND OTHER ITEMS				
740254	PAR DU SAULT AU RECOLLET LOT BOUL GOVIN OUEST	270 P688 275 P703		310		70	2C 97E	240 70	
740255	1160 Jeanne Mance LOT BOUL GOVIN OUEST	275 P704 P705	5274 602 24/1/51 A.	790 360	9810	150	2C 97E	10600 210 150	10600 CERT. No. 52/574 (21/1/52)
<del>740256</del>	<del>LOT BOUL GOVIN OUEST</del>	<del>275 P705</del>		<del>430</del>		<del>130</del>	<del>2C 97E</del>	<del>300 130</del>	
740257	LOT BOUL GOVIN OUEST	275 P694		400		220	2C 97E	180 220	
740258	420722 BOUL GOVIN OUEST	P275		3200	2300		2C	5500	

VALUATION ROLL OF IMMOVABLE PROPERTIES FOR THE PERIOD COMMENCING MAY 1st 1951

RUE - STREET

QUARTIER - WARD

ARRONDISSEMENT ÉLECTORAL DISTRICT

10

NO DE COMPTE ACCOUNT NO.	EMPLACEMENT DE L'IMMEUBLE LOCATION OF PROPERTY NOM ET ADRESSE DU PROPRIÉTAIRE NAME AND ADDRESS OF OWNER	CADASTRE - SUBDIVISION OCCUPATION E.T. AND DENOMINATION	ENTRETIEN DES TROTTOIRS PDS. DE FRONT MAINTENANCE OF SIDEWALKS KEET FRONTAGE	VALEUR (DOLLARS SEULEMENT) VALUE (DOLLARS ONLY)		VALEUR EXEMPTÉ EXEMPT VALUE	VALEUR IMPOSABLE TAXABLE VALUE	CODE DENOMINATION	VALEUR POUR LA TAXE SCOLAIRE VALUE FOR SCHOOL TAX	RESOLUTION NO CERTIFICAT CERTIFICATE
				TERRAIN LAND	BÂTIMENTS ET AUTRES ÎCÔ BUILDINGS AND OTHER ITEMS					
PAR DU SAULT AU RECOLLET										
740259	LOT BOUL GOUIN OUEST LA CITE DE MONTREAL	P275	E		300	300		99E	300	
740260	LOT BOUL GOUIN OUEST THE NORTH MONTREAL LAND CO C/O D. W. OGILVIE LTD 1010 STE CATHERINE WEST EXEMPT. RUE TANGUAY	275 648	E		1000	1000		96E	1000	
740261	LOT BOUL GOUIN OUEST LA CITE DE MONTREAL	277 P887	E	1592	480	350		99E	350	
	BOUL GOUIN HOM 8/7/49		E			130		99E	130	
740262	LOT BOUL GOUIN OUEST LA CITE DE MONTREAL	277 886	E		450	350 100		99E 99E	350 100	
	BOUL GOUIN HOM 8/7/49									
740263	LOT BOUL GOUIN OUEST LA CITE DE MONTREAL	277 885	E		480	400 80		99E 99E	400 80	
	BOUL GOUIN HOM 8/7/49									

RUE - STREET

QUARTIER - WARD

ARRONDISSEMENT ÉLECTORAL DISTRICT

10

NO DE COMPTE ACCOUNT NO.	EMPLACEMENT DE L'IMMEUBLE LOCATION OF PROPERTY		CADASTRE - SUBDIVISION		ENTRETIEN DES TROTTOIRS POS. OF FRONT  MAINTENANCE OF SIDEWALKS FEET FRONTAGE	VALEUR (DOLLARS SEULEMENT) VALUE (DOLLARS ONLY)				VALEUR POUR LA TAXE SCOLAIRE VALUE FOR SCHOOL TAX	RESOLUTION NO CERTIFICAT CERTIFICATE	
	NOM ET ADRESSE DU PROPRIÉTAIRE NAME AND ADDRESS OF OWNER		OCCUPATION ET DÉNOMINATION AND DENOMINATION			TERRAIN LAND	BÂTIMENTS ET AUTRES ICHES BUILDINGS AND OTHER ITEMS	VALEUR EXEMPTÉ EXEMPT VALUE	VALEUR IMPOSABLE TAXABLE VALUE			W D C
	PAR DU SAULT AU RECOLLET											
740264	LOT BOUL GOUIN OUEST		277	884		600	500	100		99E	500	
	LA CITE DE MONTREAL BOUL GOUIN HOM 877749									99E	100	
740265	LOT BOUL GOUIN OUEST		277	883		580	500	80		99E	500	
	LA CITE DE MONTREAL BOUL GOUIN HOM 877749									99E	80	
740266	LOT BOUL GOUIN OUEST		277	882		570	450	120		99E	450	
	LA CITE DE MONTREAL BOUL GOUIN HOM 877749 HOGUE									99E	120	
740267	LOT BOUL GOUIN OUEST		277	809		1300	950	350		99E	950	
	LA CITE DE MONTREAL BOUL GOUIN HOM 877749									99E	350	
740268	620722 BOUL GOUIN OUEST		277	936		750			1550	2300	2300	2C
	Mlle FLORIDA BONETTO 7009 DROLET				C							
740269	LOT BOUL GOUIN OUEST		277	REAR 935		240				240	240	2C
	Mlle FLORIDA BONETTO 7009 DROLET				C							

VALUATION ROLL OF IMMOVABLE PROPERTIES FOR THE PERIOD COMMENCING MAY 1st 1951

RUE - STREET

QUARTIER - WARD

ARRONDISSEMENT ÉLECTORAL DISTRICT

10

NO DE COMPTE ACCOUNT NO.	EMPLACEMENT DE L'IMMEUBLE LOCATION OF PROPERTY NOM ET ADRESSE DU PROPRIÉTAIRE NAME AND ADDRESS OF OWNER	CADASTRE - SUBDIVISION OCCUPATION ET AND DÉNOMINATION	ENTRETIEN DES TROTTOIRS POS. DE FRONT MAINTENANCE OF SIDEWALKS FEET FRONTAGE	VALEUR (DOLLARS SEULEMENT) VALUE (DOLLARS ONLY)		VALEUR EXEMPTÉ EXEMPT VALUE	VALEUR IMPOSABLE TAXABLE VALUE	VALEUR POUR LA TAXE SCOLAIRE VALUE FOR SCHOOL TAX	RESOLUTION NO CERTIFICATE CERTIFICATE NO
				TERRAIN LAND	BÂTIMENTS ET AUTRES BÂTIMENTS BUILDINGS AND OTHER ITEMS				
PAR DU SAULT AU RECOLLET									
740270	LOT BOUL GOVIN OUEST  Mlle FLORIDA BONETTO 7009 DROLET BOUL GOVIN HOM 877749	277 912		620		220	400	200 97E	400 220
740271	LOT BOUL GOVIN OUEST  LA CITE DE MONTREAL BOUL GOVIN HOM 877749	277 911		400		270 130		99E 99E	270 130
740272	LOT BOUL GOVIN OUEST  LA CITE DE MONTREAL BOUL GOVIN HOM 877749  MEILLEUR	277 910		530		350 180		99E 99E	350 180
740273	LOT BOUL GOVIN OUEST  LA CITE DE MONTREAL BOUL GOVIN HOM 877749	277 889	387	400		280 120		99E 99E	280 120
740274	672 BOUL GOVIN OUEST  LA CITE DE MONTREAL RAPPORT 1710/49	277 P22 P41	96	1050	1750	2800		X99E	2800

Year Made Map  
1955

VALUATION ROLL OF IMMOVABLE PROPERTIES FOR THE PERIOD COMMENCING MAY 1st 1951

RUE - STREET

QUARTIER - WARD

ARRONDISSEMENT ÉLECTORAL DISTRICT

9

NO DE COMPTE ACCOUNT NO.	EMPLACEMENT DE L'IMMEUBLE LOCATION OF PROPERTY	CADASTRE - SUBDIVISION	ENTRETIEN DES PROTÈGES POS. DE FRONT	VALEUR (DOLLARS SEULEMENT) VALUE (DOLLARS ONLY)				VALEUR POUR LA TAXE SCOLAIRE VALUE FOR SCHOOL TAX	RESOLUTION NO CERTIFICAT CERTIFICATE NO
	NOM ET ADRESSE DU PROPRIÉTAIRE NAME AND ADDRESS OF OWNER	OCCUPATION ET AND DENOMINATION	MAINTENANCE OF SIDEWALKS FEET FRONTAGE	TERRAIN LAND	BÂTIMENTS ET AUTRES ÎTRES BUILDINGS AND OTHER ITEMS	VALEUR EXEMPTÉ EXEMPT VALUE	VALEUR IMPOSABLE TAXABLE VALUE		
740275 <small>Voir Note Supp. See Supp. Roll 1955</small>	PAR DU SAULT 680 <del>7</del> 740 BOUL GOUIN OUEST	AU RECOLLET P278  PARTIE NON CADASTREE  AUTREFOIS PARTIES DU VIEUX CHEMIN DU ROI  PARTIE NON CADASTREE  P279  P280  P350		E 1385	230500	2836500	3067000	98E	3067000
	LE GOUVERNEMENT DE QUEBEC BUREAU DU TRESOR  ECHANGE AVEC LA CITE COTE A 89 NOTRE DAME EST  DE SALABERRY	26-4235							
740276 <small>Voir Note Supp. See Supp. Roll 1955</small>	860 BOUL GOUIN OUEST	P281		E 479	1500	6000	7500	98E	7500
	GOUVERNEMENT PROVINCIAL BUREAU DU TRESOR 89 NOTRE DAME EST								
740277 <small>Voir Note Supp. See Supp. Roll 1955</small>	870 <del>7</del> 72 BOUL GOUIN OUEST	P281		C 48	1400	1300	2700	1C	2700
	JOSEPH GERARD RONDEAU 870 BOUL GOUIN OUEST	EMP CIVIL							

VALUATION ROLL OF IMMOVABLE PROPERTIES FOR THE PERIOD COMMENCING MAY 1st 1951

RUE - STREET

QUARTIER - WARD

ARRONDISSEMENT ÉLECTORAL DISTRICT

9

NO DE COMPTE ACCOUNT NO.	EMPLACEMENT DE L'IMMEUBLE LOCATION OF PROPERTY	CADASTRE - SUBDIVISION	ENTRETIEN DES TROTTOIRS POS. DE FRONT	VALEUR (DOLLARS SEULEMENT) VALUE (DOLLARS ONLY)		VOIES VALUÉS TROTTOIRS MOTOCY U	RESOLUTION NO CERTIFICAT CERTIFICATE	NO
	NOM ET ADRESSE DU PROPRIÉTAIRE NAME AND ADDRESS OF OWNER	OCCUPATION ET AND DÉNOMINATION	MAINTENANCE OF SIDEWALKS FEET FRONTAGE	TERRAIN LAND	BÂTIMENTS ET AUTRES ITEM BUILDINGS AND OTHER ITEMS			
	PAR DU SAULT AU RECOLLET							
740278 Voir Règ. Supp. Sec Supp. Roll 1955	880 BOUL GOVIN OUEST	P281						
		287 P10						
		P11						
		P12						
		P13						
	LAWRENCE HOPE 880 BOUL GOVIN OUEST	MILKMAN	P	985	4100 17900		22000	1P 22000
740279 Voir Règ. Supp. Sec Supp. Roll 1955	900 BOUL GOVIN OUEST	P281						
	JOHN MANNING 900 BOUL GOVIN OUEST FREDERIC MANNING HENRY MANNING MARY MANNING	LABORER	C	51	1400 600		2000	1C 2000
	C70 JOHN MANNING 900 BOUL GOVIN OUEST	C P R EMP						
740280 Voir Règ. Supp. Sec Supp. Roll 1953	910/12 BOUL GOVIN OUEST	P281						
	LAWRENCE HOPE 880 BOUL GOVIN OUEST	MILKMAN	P	587	1650 3350		5000	1P 5000
740281 Voir Règ. Supp. Sec Supp. Roll 1955	920 BOUL GOVIN OUEST	P282						
	YOLANDE NANTEL EPSE S DE B DE MAURICE LAMARRE	MAJOR	C	665	1850 2650		4500	1C 4500
740282 Voir Règ. Supp. Sec Supp. Roll 1952	930 BOUL GOVIN OUEST	P283						
		P284						
	J ANTONIO DUBOIS 930 BLVD GOVIN OUEST	MARCHAND	C	76	2150 5850		8000	1C 8000

VALUATION ROLL OF IMMOVABLE PROPERTIES FOR THE PERIOD COMMENCING MAY 1st 1951

RUE - STREET

QUARTIER - WARD

ARRONDISSEMENT ÉLECTORAL DISTRICT

9

NO DE COMPTE ACCOUNT NO.	EMPLACEMENT DE L'IMMEUBLE LOCATION OF PROPERTY	CADASTRE - SUBDIVISION	ENTRETIEN DES TROTTOIRS POS. DE FRONT	VALEUR (DOLLARS SEULEMENT) VALUE (DOLLARS ONLY)				VALEUR EXEMPTES EXEMPT VALUES	VALEUR IMPOSABLES TAXABLE VALUES	VALEUR POUR LA TAXE SCOLAIRE VALUE FOR SCHOOL TAX	RESOLUTION NO CERTIFICAT CERTIFICATE
	NOM ET ADRESSE DU PROPRIÉTAIRE NAME AND ADDRESS OF OWNER	OCCUPATION ET AND DENOMINATION	MAINTENANCE OF SIDEWALKS FEET FRONTAGE	TERRAIN LAND	BÂTIMENTS ET AUTRES BUILDINGS AND OTHER ITEMS	VALEUR EXEMPTÉ EXEMPT VALUE	VALEUR IMPOSABLE TAXABLE VALUE				
746687	PAR DU SAULT LOT BOUL GOVIN OUEST	AU RECOLLET P285									
Voir Role Supp. See Supp. Roll 1952	JOSEPH LOUIS LEODOR LANGEVIN 3875 BOUL GOVIN OUEST 7 BOUL GOVIN HOM 8277497	MARCHAND DE BOIS	127	3100		700	2400	1C 97E	2400 700		
746688	950752 BOUL GOVIN OUEST	P285									
Voir Role Supp. See Supp. Roll 1953	MARIE LEONIDE LANDES EPSE S DE B DE DESIRE CAMILLE SEGUIN 950 BOUL GOVIN OUEST	CONTREMAITRE	287 3	4500	7500		12000	1C	12000		
740284	990794 BOUL GOVIN OUEST 12105 POINCARE		287 2								
	J ALFRED PREVOST 981 BOUL GOVIN OUEST	CAISSIER		637	1950	4050	6000	1C	6000		
740285	1000 BOUL GOVIN OUEST		288 3								
	JOSEPH BROCHU 1000 BOUL GOVIN OUEST	RESTAURATEUR	165	1950	4550		6500	1C	6500		



VALUATION ROLL OF IMMOVABLE PROPERTIES FOR THE PERIOD COMMENCING MAY 1st 1951

RUE - STREET

QUARTIER - WARD

ARRONDISSEMENT ÉLECTORAL DISTRICT

9

NO DE COMPTE ACCOUNT NO.	EMPLACEMENT DE L'IMMEUBLE LOCATION OF PROPERTY		CADASTRE - SUBDIVISION OCCUPATION ET AND DENOMINATION	ENTRETIEN DES FOYTOIRS POS. DE FRONT MAINTENANCE OF SIDEWALKS FEET FRONTAGE	VALEUR (DOLLARS SEULEMENT) VALUE (DOLLARS ONLY)		VALEUR EXEMPTÉ EXEMPT VALUE	VALEUR IMPOSABLE TAXABLE VALUE	VOIES VALEURS D'ÉGALITÉ SIDEWALKS	D O U D E N O M I N A T I O N	VALEUR POUR LA TAXE SCOLAIRE VALUE FOR SCHOOL TAX	RÉSOLUTION NO CERTIFICAT CERTIFICATE
	NOM ET ADRESSE DU PROPRIÉTAIRE NAME AND ADDRESS OF OWNER				TERRAIN LAND	BÂTIMENTS ET AUTRES BÂTIMENTS AND OTHER ITEMS						
740286	PAR DU SAULT AU RECOLLET BOUL GOVIN OUEST		506 507 609 P2639									
	CANADIAN PACIFIC RLY CO. C/O W R JEFFREY WINDSOR STATION			N	58100	60900		119000		6N	119000	
	BUILDINGS 900 OTHER ITEMS 60 000 TOTAL 60 900											
	C P R CROSSING		A E 8									
740287	GROUND BOUL GOVIN OUEST		P290 P289									
	1952 1955 LA CITE DE MONTREAL		FERME	E E	33500		11150 22350			99E 99E	11150 22350	
740288	1208/10 BOUL GOVIN OUEST		P289 P290									
	LEDNIDA PICARD EPSE DE EUGENE PICARD 1208 BOUL GOVIN OUEST			C	115	4500	2500	7000		1C	7000	
740289	1224/26 BOUL GOVIN OUEST		P289 P290									
	HECTOR COUSINEAU 11780 LACHAPELLE		CULTIVATEUR	C	83,5	1800	3000	4800		1C	4800	

VALUATION ROLL OF IMMOVABLE PROPERTIES FOR THE PERIOD COMMENCING MAY 1st 1951

RUE - STREET

QUARTIER - WARD

ARRONDISSEMENT ÉLECTORAL DISTRICT

8

NO DE COMPTE ACCOUNT NO.	EMPLACEMENT DE L'IMMEUBLE LOCATION OF PROPERTY	CADASTRE - SUBDIVISION OCCUPATION ET AND DÉNOMINATION	ENTRETIEN DES TRUITOIRS POS. DE FRONT MAINTENANCE OF SIDEWALKS FEET FRONTAGE	VALEUR (DOLLARS SEULEMENT) VALUE (DOLLARS ONLY)		VALEUR EXEMPTÉ EXEMPT VALUE	VALEUR IMPOSABLE TAXABLE VALUE	VOTES VALEUR ÉLECTORALE SIDEWALKS CODE DÉNOMINATION	VALEUR POUR LA TAXE SCOLAIRE VALUE FOR SCHOOL TAX	RESOLUTION NO CERTIFICAT CERTIFICATE NO
				TERRAIN LAND	BÂTIMENTS ET AUTRES ICH BUILDINGS AND OTHER ITEMS					
740290	PAR DU SAULT AU RECOLLET 1242/44 BOUL GOUIN OUEST	P290	88	2050	3450		5500	1C	5500	
	BERTHE PICARD GERMAINE PICARD ROMEO PICARD MARIE BLANCHE PICARD 1244 BLVD GOUIN OUEST LEOPOLD PICARD GABRIELLE PICARD FERNANDE PICARD FERNAND PICARD	GERANT								
740291	1270 BOUL GOUIN OUEST	291 1	616	1200	2000		3200	1C	3200	
	HENRIETTE VALIQUETTE EMILIEENNE VALIQUETTE ANNETTE VALIQUETTE JEAN BTE VALIQUETTE	EMP CIVIL								
	A/S HENRIETTE VALIQUETTE 1270 BOUL GOUIN OUEST									
740292	LOT BOUL GOUIN OUEST	291 P2	1976	1490			1300	1C	1300	
	HENRIETTE VALIQUETTE EMILIEENNE VALIQUETTE ANNETTE VALIQUETTE JEAN BTE VALIQUETTE	EMP CIVIL				190		97E	190	
	A/S HENRIETTE VALIQUETTE 1270 BOUL GOUIN OUEST									
	BOUL GOUIN HOM 877749									
	LETELLIER									
740293	1400 BOUL GOUIN OUEST	292 3	1242	1100	1200		2300	1C	2300	
	JULES LABADIE 1400 BOUL GOUIN OUEST	COMPTABLE								

VALUATION ROLL OF IMMOVABLE PROPERTIES FOR THE PERIOD COMMENCING MAY 1ST 1951

RUE - STREET

QUARTIER - WARD

ARRONDISSEMENT ÉLECTORAL DISTRICT

8

NO DE COMPTE ACCOUNT NO.	EMPLACEMENT DE L'IMMEUBLE LOCATION OF PROPERTY	CADASTRE - SUBDIVISION OCCUPATION ET AND DENOMINATION	ENTRETIEN DES TROTOIRS POS. DE FRONT MAINTENANCE OF SIDEWALKS FEET FRONTAGE	VALEUR (DOLLARS SEULEMENT) VALUE (DOLLARS ONLY)		VALEUR EXEMPTÉ EXEMPT VALUE	VALEUR IMPOSABLE TAXABLE VALUE	W D O U D E N O M I N A T I O N	VALEUR POUR LA TAXE SCOLAIRE VALUE FOR SCHOOL TAX	RESOLUTION NO CERTIFICAT CERTIFICATE NO
				TERRAIN LAND	BÂTIMENTS ET AUTRES ITEM. BUILDINGS AND OTHER ITEMS					
	PAR DU SAULT AU RECOLLET									
740294	LQT BOUL GOVIN OUEST	292 4 300 1								
	JULES LABADIE 1400 BOUL GOVIN OUEST BOUL GOVIN HOM 877749	COMPTABLE	408	860		110	750	1C 97E	750 110	
740295	1418724 BOUL GOVIN OUEST 12280 COLUMBIA	P300	537	1200	4100		5300	1C	5300	
	ARMAND SANSOUCY 1418 BOUL GOVIN OUEST DE ST REAL	EMP C P R								
740296	1450752 BOUL GOVIN OUEST	299 P2 P1								
	RODRIGUE PICARD 12326 LETELLIER	MECANICIEN	125	1400	2400		3800	1C	3800	
740297	1464 BOUL GOVIN OUEST	299 P1 P2								
	GASTON MARCHAND 1464 BOUL GOVIN OUEST	FERBLANTIER SOUDEUR	68	900	1900		2800	1C	2800	
740298	1486784 BOUL GOVIN OUEST	301 P1 2								
	CLEMENT CREVIER 1484 BOUL GOVIN OUEST BOIS DE BOULOGNE	ENTREPRENEUR A E 7	206	2100	1900		4000	1C	4000	

VALUATION ROLL OF IMMOVABLE PROPERTIES FOR THE PERIOD COMMENCING MAY 1ST 1951

RUE - STREET

QUARTIER - WARD

ARRONDISSEMENT ÉLECTORAL DISTRICT

7

NO DE COMPTE ACCOUNT NO.	EMPLACEMENT DE L'IMMEUBLE LOCATION OF PROPERTY NOM ET ADRESSE DU PROPRIÉTAIRE NAME AND ADDRESS OF OWNER	CADASTRE - SUBDIVISION OCCUPATION ET AND DENOMINATION	ENTRETIEN DES TROTTOIRS PDS. DE FRONT MAINTENANCE OF SIDEWALKS FEET FRONTAGE	VALEUR (DOLLARS SEULEMENT) VALUE (DOLLARS ONLY)		VALEUR EXEMPTÉ EXEMPT VALUE	VALEUR IMPOSABLE TAXABLE VALUE	VALEUR POUR LA TAXE SCOLAIRE VALUE FOR SCHOOL TAX	RESOLUTION NO CERTIFICATE NO
				TERRAIN LAND	BÂTIMENTS ET AUTRES BÂTIMENTS AND OTHER ITEMS				
	PAR DU SAULT AU RECOLLET								
740299	1558764 BOUL GOUIN OUEST	301 123 124							
	J ROGER RACINE L ABORD A PLOUFFE	MEDECIN	C 223	2350	4150		6500	1C	6500
746963	1568776 BOUL GOUIN OUEST	306 P15							
	ROSSAIRE A PERRON 1576 BOUL GOUIN OUEST	MENUISIER	C 839	1700 <del>2050</del>	3800 <del>3450</del>		5500 <del>5500</del> <i>m</i>	1C	5500 <del>5500</del>
	RUE DESENCLAVES								
746965	1608 BOUL GOUIN OUEST	313 20							
	WILLIE SENECA 7209 ST DENIS	BRIQUETIER	C 377	1050	1950		3000	1C	3000
740302	1620722 BOUL GOUIN OUEST	314 P313							
	MALVINA PARENT EPSE DE WILLIAM PAQUETTE EMILE GAGNON WILFRID GAGNON CECILE GAGNON OMER GAGNON YVON GAGNON IRENE GAGNON 1620 BOUL GOUIN OUEST		C 47	1050	950		2000	1C	2000
740303	1630732 BOUL GOUIN OUEST	323 1							
	ANNA DURAND EPSE S DE B DE ADOLPHE VIGER 169 AVE DE L EPEE OUTREMONT	MARCHAND	C 537	1350	2650		4000	1C	4000

VALUATION ROLL OF IMMOVABLE PROPERTIES FOR THE PERIOD COMMENCING MAY 1st 1951

RUE - STREET

QUARTIER - WARD

ARRONDISSEMENT ÉLECTORAL DISTRICT

7

NO DE COMPTE ACCOUNT NO.	EMPLACEMENT DE L'IMMEUBLE LOCATION OF PROPERTY	CADASTRE - SUBDIVISION	ENTHÉTICQ DES TROTTOIRS POS. DE FRONT MAINTENANCE OF SIDEWALKS FEET FRONTAGE	VALEUR (DOLLARS SEULEMENT) VALUE (DOLLARS ONLY)		VALEUR EXEMPTÉ EXEMPT VALUE	VALEUR IMPOSABLE TAXABLE VALUE	VALEUR POUR LA TAXE SCOLAIRE VALUE FOR SCHOOL TAX	RESOLUTION NO CERTIFICATE CERTIFICATE NO
				TERRAIN LAND	BÂTIMENTS ET AUTRES ITEM BUILDINGS AND OTHER ITEMS				
	PAR DU SAULT AU RÉCOLLET								
740304	1642/44 BOUL GOUIN OUEST 12315/19 VALMONT	323 2	C 222	1750	8250		10000	10000	
	ANTOINETTE COUTLEE VVE DE ANTONIO DUPRAS 1642 BOUL GOUIN OUEST  VALMONT								
740305	1700 BOUL GOUIN OUEST 12330/32 VALMONT	323 2021	C 111	1050	6950		8000	8000	
	CLEMENTINE AUGER 7662 ST DENIS								
740306	1710 BOUL GOUIN OUEST	P323	C 507	1250	950		2200	2200	
	HENRI MAC DONALD 1710 BOUL GOUIN OUEST	SUP T							
740307	1718 BOUL GOUIN OUEST	P323	C 507	1500	1200		2700	2700	
	FRANCOIS XAVIER GARIEPY ENTREPRENEUR 1718 BOUL GOUIN OUEST								
740308	1736 BOUL GOUIN OUEST	323 P36-2	C 183	2300	700		3000	3000	
	ANGELINA JARRY VVE DE J ARTHUR THERRIEN 2194 AVE D ORLEANS  BOUL PERSILLIERS  PASTEUR								

VALUATION ROLL OF IMMOVABLE PROPERTIES FOR THE PERIOD COMMENCING MAY 1st 1951

RUE - STREET

QUARTIER - WARD

ARRONDISSEMENT ÉLECTORAL DISTRICT

7

NO DE COMPTE ACCOUNT NO.	EMPLACEMENT DE L'IMMEUBLE LOCATION OF PROPERTY		CADASTRE - SUBDIVISION OCCUPATION ET AND DENOMINATION	ENTRETIEN DES TROTOIRS POS. DE FRONT MAINTENANCE OF SIDEWALKS FEET FRONTAGE	VALEUR (DOLLARS SEULEMENT) VALUE (DOLLARS ONLY)		VALEUR EXEMPTÉ EXEMPT VALUE	VALEUR IMPOSABLE TAXABLE VALUE	VALEUR POUR LA TAXE SCOLAIRE VALUE FOR SCHOOL TAX	RESOLUTION NO CERTIFICAT CERTIFICATE NO
	NOM ET ADRESSE DU PROPRIÉTAIRE NAME AND ADDRESS OF OWNER				TERRAIN LAND	BÂTIMENTS ET AUTRES ÎTENS BUILDINGS AND OTHER ITEMS				
	PAR DU SAULT AU RECOLLET									
740309	RESIDU BOUL GOUIN OUEST	P323 67 68-1	E	1054	90		60 30		99E 99E	60 30
	LA CITE DE MONTREAL EXEMPT POUR RESIDU D'EXPROPRIATION BOUL GOUIN HOM 877/49		E							
740310	1920/22 BOUL GOUIN OUEST	323 P68-2	C	53	1150	7850		9000	1C	9000
	FELIX ANTOINE ROUTHIER 1920 BOUL GOUIN OUEST									
740311	1926/28 BOUL GOUIN OUEST	P323	C	484	1200	1300		2500	1C	2500
	HONORE ST JEAN 1928 BOUL GOUIN OUEST									
740312	LOT BOUL GOUIN OUEST	LOTS IN REAR 326 118 119	E		1300		1300		99E	1300
	LA CITE DE MONTREAL A E 5									
740313	GROUND BOUL GOUIN OUEST	P323	C	476	1800		1650	150	1C 22E	1800
	<del>SUCC EDMOND LUSSIER</del> <del>BERNADETTE ROCCANI VVE DE</del> <del>EDMOND LUSSIER 273 PROP</del> <del>PAUL LUSSIER 273 PROP</del> 2081 BOUL GOUIN OUEST									
	VALUE FOR SCHOOL PURPOSES NO 1800 REGLEMENT ECHOIT LE 20/3/50 <i>Arch. (866016) 15-11-50</i>									

VALUATION ROLL OF IMMOVABLE PROPERTIES FOR THE PERIOD COMMENCING MAY 1st 1951

RUE - STREET

QUARTIER - WARD

ARRONDISSEMENT ÉLECTORAL DISTRICT

5

NO DE COMPTE ACCOUNT NO.	EMPLACEMENT DE L'IMMEUBLE LOCATION OF PROPERTY NOM ET ADRESSE DU PROPRIÉTAIRE NAME AND ADDRESS OF OWNER	CADASTRE - SUBDIVISION OCCUPATION ET AND DÉNOMINATION	ENTRETIEN DES TROTTOIRS POS. DE FRONT MAINTENANCE OF SIDEWALKS FCT FRONTAGE	VALEUR (DOLLARS SEULEMENT) VALUE (DOLLARS ONLY)			VOIES VAUTES DIGRESSORS SIDEWALKS	U D O U DE NOMINATION	VALEUR POUR LA TAXE SCOLAIRE VALUE FOR SCHOOL TAX	RESOLUTION NO CERTIFICAT NO
				TERRAIN LAND	BÂTIMENTS ET AUTRES ITEM BUILDINGS AND OTHER ITEMS	VALEUR EXEMPTÉ EXEMPT VALUE				
740314	PAR DU SAULT AU RECOLLET GROUND BOUL GOUIN OUEST <del>SUGG EDMOND LUSSIER</del> <del>BERNADETTE ROSEANI VVE DE</del> <del>EDMOND LUSSIER 113 PROP</del> <del>PAUL LUSSIER 213 PROP</del> 2081 BOUL GOUIN OUEST DUDEMAINE HOMOLOGUEE 7/10/32 SALABERRY HOMOLOGUEE 15/5/32 VALUE FOR SCHOOL PURPOSES NO 21000 REGLEMENT ECHDIT LE 20/3/50 BOUL TAYLOR ET RUE VIEL HOM 30-3-50 <i>Spec. (866016) 15-11-50</i>	P326 P326 FERME	156	21000	3800	17200	1C 22E	21000		
746936	1990 BOUL GOUIN OUEST JOSEPH ADELARD BARRON 1990 BOUL GOUIN OUEST	327 13 PLOMBIER	C	1050	15450	16500	2C	16500		
746934	2000/04 BOUL GOUIN OUEST MARGARET BOA FRASER WID OF WILLIAM HENRY TAYLOR 2000 BOUL GOUIN O	P327	P	1400	15600	17000	2P	17000		
740315	LOT BOUL GOUIN OUEST <del>SUGG EDMOND LUSSIER</del> <del>2081 BOUL GOUIN OUEST</del> <del>BERNADETTE ROSEANI VVE DE</del> <del>EDMOND LUSSIER 113 PROP</del> <del>PAUL LUSSIER 213 PROP</del> 2081 BOUL GOUIN OUEST <i>Spec. (866016) 15-11-50</i>	P326	C	500		500	2C	500		

VALUATION ROLL OF IMMOVABLE PROPERTIES FOR THE PERIOD COMMENCING MAY 1st 1951

RUE - STREET

QUARTIER - WARD

ARRONDISSEMENT ÉLECTORAL DISTRICT

5

NO DE COMPTE ACCOUNT NO.	EMPLACEMENT DE L'IMMEUBLE LOCATION OF PROPERTY	CADASTRE - SUBDIVISION OCCUPATION ET AND DÉNOMINATION	ENTRETIEN DES TROTTOIRS POS. DE FRONT MAINTENANCE OF SIDEWALKS FEET FRONTAGE	VALEUR (DOLLARS SEULEMENT) VALUE (DOLLARS ONLY)		VOIES VAISSES RUE, TROTTOIR SIDEWALK, ETC.	CODE DÉNOMINATION	VALEUR POUR LA TAXE SCOLAIRE VALUE FOR SCHOOL TAX	RESOLUTION NO CERTIFICAT CERTIFICATE
				TERRAIN LAND	BÂTIMENTS ET AUTRES ITEM BUILDINGS AND OTHER ITEMS				
746726	PAR DU SAULT FERME BOUL GOUIN OUEST	AU RECOLLET P327							
		FERME							
		FERME							
	MARGARET BOA FRASER WID OF WILLIAM HENRY TAYLOR 2000 BOUL GOUIN O. BOUL TAYLOR HOM 3073250								
				4300 15450		1700 12850	2600	4300 15450	No. 27/7162 (10-9-51)
746716	2028730 BOUL GOUIN OUEST	328 P4							
	DORIE JULY 2030 BOUL GOUIN O.	BOURGEOIS	495	1200	4300		5500	5500	
740317	2036738 BOUL GOUIN OUEST	328 4-1							
	EUCLIDE LEGER 2036 BOUL GOUIN OUEST	YENDEUR	53	1050	6950		8000	8000	
740318	BOUL GOUIN OUEST	P328							
	LA CITE DE MONTREAL PART OF SALABERRY ST ERASED 3177/33								
				1300		1300		1300	



VALUATION ROLL OF IMMOVABLE PROPERTIES FOR THE PERIOD COMMENCING MAY 1st 1951

RUE - STREET

QUARTIER - WARD

ARRONDISSEMENT ÉLECTORAL DISTRICT

5

NO DE COMPTE ACCOUNT NO.	EMPLACEMENT DE L'IMMEUBLE LOCATION OF PROPERTY		CADASTRE - SUBDIVISION OCCUPATION BY AND DENOMINATION	ENTRETIEN DES TROTTOIRS POS. DE FRONT MAINTENANCE OF SIDEWALKS FEET FRONTAGE	VALEUR (DOLLARS SEULEMENT) VALUE (DOLLARS ONLY)		VALEUR EXEMPTÉ EXEMPT VALUE	VALEUR IMPOSABLE TAXABLE VALUE	VALEUR POUR LA TAXE SCOLAIRE VALUE FOR SCHOOL TAX	RESOLUTION NO CERTIFICAT CERTIFICATE NO
	NOM ET ADRESSE DU PROPRIÉTAIRE NAME AND ADDRESS OF OWNER				TERRAIN LAND	BÂTIMENTS ET AUTRES ITEM BUILDINGS AND OTHER ITEMS				
740319	PAR DU SAULT AU RECOLLET FERME SOUL GOVIN OUEST		P328	406	19000		3800	15200	19000	
	<p>1952</p> <p>MARCELLE WILSON EPSE DE HENRY WINKWORTH 1507 MC GREGOR GERTRUDE WILSON EPSE DE J ALDERIC RAYMOND 1507 MAC GREGOR LUCIENNE WILSON EPSE DE JAMES CALDER 3525 ONTARIO AVE MARGUERITE WILSON EPSE DE PAUL E OSTIGUY 1514 MAC GREGOR GERMAINE WILSON VVE DE REGNIER BRODEUR 3518 ONTARIO AVE JULIETTE WILSON EPSE DE RUPERT G DAWSON</p> <p>TOUS GREVES</p> <p>A/S TRUST GENERAL DU CANADA <del>119 ST JACQUES OUEST</del> DE SALABERRY HOMOLOGUEE 1548/32 DUDEMAINE HOMOLOGUEE 7710432</p> <p>3 RUES HOM 3073/50</p> <p>VALUE FOR SCHOOL PURPOSES 19000 REGLEMENT ECHOIT LE 20/3/50</p>									

VALUATION ROLL OF IMMOVABLE PROPERTIES FOR THE PERIOD COMMENCING MAY 1ST 1951

RUE - STREET

QUARTIER - WARD

ARRONDISSEMENT ÉLECTORAL DISTRICT

5

NO DE COMPTE ACCOUNT NO.	EMPLACEMENT DE L'IMMEUBLE LOCATION OF PROPERTY NOM ET ADRESSE DU PROPRIÉTAIRE NAME AND ADDRESS OF OWNER	CADASTRE - SUBDIVISION OCCUPATION ET AND DENOMINATION	ENTRETIEN DES TROTTOIRS POS. DE FRONT MAINTENANCE OF SIDEWALKS FEET FRONTAGE	VALEUR (DOLLARS SEULEMENT) VALUE (DOLLARS ONLY)		VALEUR POUR LA TAXE SCOLAIRE VALUE FOR SCHOOL TAX	RESOLUTION NO CERTIFICATE NO
				TERRAIN LAND	BÂTIMENTS ET AUTRES BUILDINGS AND OTHER ITEMS		
740320	PAR DU SAULT AU RECOLLET 2108 BOUL. GOUIN OUEST	330 P1	64	1550	450	2000	1C 2000
1955	MARCELLE WILSON EPSE DE HENRY WINKWORTH 1507 MC GREGOR GERTRUDE WILSON EPSE DE J ALDERIC RAYMOND 1507 MC GREGOR LUCIENNE WILSON EPSE DE JAMES CALDER 3525 ONTARIO AVE MARGUERITE WILSON EPSE DE PAUL E OSTIGUY 1514 MC GREGOR GERMAINE WILSON VVE DE REGNIER BRODEUR 3518 ONTARIO AVE JULIETTE WILSON EPSE DE RUPERT G DAWSON TOUS GREVES A/S TRUST GENERAL DU CANADA 112 ST JACQUES OUEST						
740321	LOT BOUL GOUIN OUEST	330 P2	64	1770	120	1650	1C 1650 97E 120
	MARCELLE WILSON EPSE DE HENRY WINKWORTH 1507 MC GREGOR GERTRUDE WILSON EPSE DE J ALDERIC RAYMOND 1507 MC GREGOR LUCIENNE WILSON EPSE DE JAMES CALDER 3525 ONTARIO AVE MARGUERITE WILSON EPSE DE PAUL E OSTIGUY 1514 MC GREGOR GERMAINE WILSON VVE DE REGNIER BRODEUR 3518 ONTARIO AVE JULIETTE WILSON EPSE DE RUPERT G DAWSON TOUS GREVES A/S TRUST GENERAL DU CANADA 112 ST JACQUES OUEST BOUL GOUIN HOM 8/7749						

VALUATION ROLL OF IMMOVABLE PROPERTIES FOR THE PERIOD COMMENCING MAY 1st 1951

RUE - STREET

QUARTIER - WARD

ARRONDISSEMENT ÉLECTORAL DISTRICT

5

NO DE COMPTE ACCOUNT NO.	EMPLACEMENT DE L'IMMEUBLE LOCATION OF PROPERTY	CADASTRE - SUBDIVISION	ENTRETIEN DES TROTTOIRS POS. DE FRONT	VALEUR (DOLLARS SEULEMENT) VALUE (DOLLARS ONLY)		VOIES VAUTES TROTTOIRS SIDEWALKS	CODE DENOMINATION	VALEUR POUR LA TAXE SCOLAIRE VALUE FOR SCHOOL TAX	RESOLUTION NO CERTIFICAT CERTIFICATE NO
	NOM ET ADRESSE DU PROPRIÉTAIRE NAME AND ADDRESS OF OWNER	OCCUPATION ET AND DENOMINATION	MAINTENANCE OF SIDEWALKS FEET FRONTAGE	TERRAIN LAND	BÂTIMENTS ET AUTRES ITERS BUILDINGS AND OTHER ITEMS				
740322	PAR DU SAULT AU RECOLLET LOT BOUL GOUIN OUEST	330 P3		1830		80	1C 97E	1750 80	
	MARCELLE WILSON EPSE DE HENRY WINKWORTH 1507 MC GREGOR GERTRUDE WILSON EPSE J ALDERIC RAYMOND 1507 MC GREGOR LUCIENNE WILSON EPSE DE JAMES CALDER 3525 ONTARIO AVE MARGUERITE WILSON EPSE DE PAUL E OSTIGUY 1514 MC GREGOR GERMAINE WILSON VVE DE REGNIER BRODEUR 3518 ONTARIO AVE JULIETTE WILSON EPSE DE RUPERT G DAWSON TOUS GREVES  A/S TRUST GENERAL DU CANADA 112 ST JACQUES OUEST  BOUL GOUIN NOM 8/7749		631						
740323	2140 BOUL GOUIN OUEST	P330		800	800		2C	1600	
	ARTHUR CHABOT 2140 BOUL GOUIN OUEST	MECANICIEN							

Val. Roll Comm. 1955

VALUATION ROLL OF IMMOVABLE PROPERTIES FOR THE PERIOD COMMENCING MAY 1ST 1951

RUE - STREET

QUARTIER - WARD

ARRONDISSEMENT ÉLECTORAL DISTRICT

5

NO DE COMPTE ACCOUNT NO.	EMPLACEMENT DE L'IMMEUBLE LOCATION OF PROPERTY	CADASTRE - SUBDIVISION	ENTRETIEN DES TROTTOIRS POS. DE FRONT	VALEUR (DOLLARS SEULEMENT) VALUE (DOLLARS ONLY)			VOIES VALES TROTTOIRS SIDEWALKS	CODE	VALEUR POUR LA TAXE SCOLAIRE VALUE FOR SCHOOL TAX	RESOLUTION NO CERTIFICAT CERTIFICATE
	NOM ET ADRESSE DU PROPRIÉTAIRE NAME AND ADDRESS OF OWNER	OCCUPATION ET AND DENOMINATION	MANTENANCE OF SIDEWALKS FEET FRONTAGE	TERRAIN LAND	BÂTIMENTS ET AUTRES ITERS BUILDINGS AND OTHER ITEMS	VALEUR EXEMPTÉ EXEMPT VALUE				
740324	PAR DU SAULT AU RECOLLET FERME BOUL GOUIN OUEST MARCELLE WILSON EPSE DE HENRY WINKWORTH 1507 MC GREGOR GERTRUDE WILSON EPSE DE J ALDERIC RAYMOND 1507 MAC GREGOR LUCIENNE WILSON EPSE DE JAMES CALDER 3525 ONTARIO AVE MARGUERITE WILSON EPSE DE PAUL E OSTIGUY 1514 MAC GREGOR GERMAINE WILSON VVE DE REGNIER BRODEUR 3518 ONTARIO AVE JULIETTE WILSON EPSE DE RUPERT G CAWSON A/S TRUST GENERAL DU CANADA 112 ST JACQUES OUEST DE SALABERRY HOMOLOGUEE 1578/32 2 RUES HOM 30/3750 VALUE FOR SCHOOL PURPOSES 9500 REGLEMENT ECHOIT LE 20/3/50	P330 FERME TOUS GREVES	MC	9500	1800	7700	2C 22E	9500		
740325	BOUL GOUIN OUEST LA CITE DE MONTREAL	P330	MC	1300	1300		99E	1300		

VALUATION ROLL OF IMMOVABLE PROPERTIES FOR THE PERIOD COMMENCING MAY 1ST 1951

RUE - STREET

QUARTIER - WARD

ARRONDISSEMENT ÉLECTORAL DISTRICT

5

NO DE COMPTE ACCOUNT NO.	EMPLACEMENT DE L'IMMEUBLE LOCATION OF PROPERTY	CADASTRE - SUBDIVISION	ENTRETIEN DES TROTTOIRS POS. DE FRONT	VALEUR (DOLLARS SEULEMENT) VALUE (DOLLARS ONLY)				VOIES VALEES TROTTOIRS SIDEWALKS	CODE DENOMINATION	VALEUR POUR LA TAXE SCOLAIRE VALUE FOR SCHOOL TAX	RESOLUTION NO CERTIFICAT CERTIFICATE
	NOM ET ADRESSE DU PROPRIÉTAIRE NAME AND ADDRESS OF OWNER	OCCUPATION ET AND DENOMINATION	MAINTENANCE OF SIDEWALKS FEET FRONTAGE	TERRAIN LAND	BÂTIMENTS ET AUTRES ITEM BUILDINGS AND OTHER ITEMS	VALEUR EXEMPTÉ EXEMPT VALUE	VALEUR IMPOSABLE TAXABLE VALUE				
740326	<p>PAR DU SAULT AU RECOLLET</p> <p>FERME BOUL GOVIN OUEST</p> <p>MARCELLE WILSON EPSE DE HENRY WINKWORTH 1507 MC GREGOR GERTRUDE WILSON EPSE DE J ALDERIC RAYMOND 1507 MAC GREGOR LUCIENNE WILSON EPSE DE JAMES CALDER 3525 ONTARIO AVE MARGUERITE WILSON EPSE DE PAUL E OSTIGUY 1514 MAC GREGOR GERMAINE WILSON VVE DE REGNIER BRODEUR 3518 ONTARIO AVE JULIETTE WILSON EPSE DE RUPERT G DAWSON</p> <p>A75 TRUST GENERAL DU CANADA 112 ST JACQUES OUEST</p> <p>VALUE FOR SCHOOL PURPOSES 8400 REGLEMENT ECHOIT LE 20/3/50 <i>for 14th Chap 82</i> 20/3/50</p>	<p>P331</p> <p>FERME</p> <p>TOUS GREVES</p>	C			8400	8400	20	8400		
	<p>PAR ST LAURENT</p>										

VALUATION ROLL OF IMMOVABLE PROPERTIES FOR THE PERIOD COMMENCING MAY 1ST 1951.

RUE - STREET

QUARTIER - WARD

ARRONDISSEMENT ELECTORAL DISTRICT

5

NO DE COMPTE ACCOUNT NO.	EMPLACEMENT DE L'IMMEUBLE LOCATION OF PROPERTY	CADASTRE - SUBDIVISION	ENTRETIEN DES TROTOIRS POS. DE FRONT	VALEUR (DOLLARS SEULEMENT) VALUE (DOLLARS ONLY)			PROFONDEUR DE LA VALLÉE DU CANYON	DÉSIGNATION	VALEUR POUR LA TAXE SCOLAIRE VALUE FOR SCHOOL TAX	RESOLUTION NO CERTIFICAT CERTIFICATE NO
	NOM ET ADRESSE DU PROPRIÉTAIRE NAME AND ADDRESS OF OWNER	OCCUPATION ET DÉNOMINATION	MANTENANCE OF SIDEWALKS FEET FRONTAGE	TERRAIN LAND	BÂTIMENTS ET AUTRES ITCM BUILDINGS AND OTHER ITEMS	VALEUR EXEMPTÉ EXEMPT VALUE				
740327	<p>Lot 2116 <del>2166</del> BOUL GOUIN OUEST</p> <p>MARCELLE WILSON EPSE DE HENRY WINKWORTH 1507 MC GREGOR GERTRUDE WILSON EPSE DE J ALDERIC RAYMOND 1507 MC GREGOR LUCIENNE WILSON EPSE DE JAMES CALDER 3525 ONTARIO MARQUERITE WILSON EPSE DE PAUL E OSTIGUY 1514 MAC GREGOR GERMAINE WILSON VVE DE REGNIER BRODEUR 3518 ONTARIO AVE JULIETTE WILSON EPSE DE RUPERT G DAWSON /TOUS GREVES</p> <p>A7S TRUST GENERAL DU CANADA 112 ST JACQUES OUEST</p> <p>DE SALABERRY HOM 15/8/32 DUDEMAINE HOM 7/10/32</p> <p>VALUE FOR SCHOOL PURPOSES 4100 REGLEMENT ECHOIT LE <del>20/3/50</del> for 14 Geo. II Chap. 82 20/3/50</p>	P2  FERME	C E		4100	8290	600 1	8290 3500	2C 22E	<p>Cont 039/40/12 (27-9-52)</p> <p>8290 4100</p> <p>DEPT. No. 55/6217 (19-4-55)</p>
740328	<p>BOUL GOUIN OUEST</p> <p>LA CITE DE MONTREAL</p>	P2	E		1150		1150	99E	1150	

VALUATION ROLL OF IMMOVABLE PROPERTIES FOR THE PERIOD COMMENCING MAY 1ST 1951

RUE - STREET

QUARTIER - WARD

ARRONDISSEMENT ÉLECTORAL DISTRICT

5

NO DE COMPTE ACCOUNT NO.	EMPLACEMENT DE L'IMMEUBLE LOCATION OF PROPERTY	CADASTRE - SUBDIVISION OCCUPATION ET AND DENOMINATION	ENTRETIEN DES TROTTOIRS PDS. DE FRONT MAINTENANCE OF SIDEWALKS FEET FRONTAGE	VALEUR (DOLLARS SEULEMENT) VALUE (DOLLARS ONLY)		VOIES VALES TROTTOIRS ARRENALES CODE	DÉSIGNATION	VALEUR POUR LA TAXE SCOLAIRE VALUE FOR SCHOOL TAX	RÉSOLUTION NO CERTIFICATE NO
				TERRAIN LAND	BÂTIMENTS ET AUTRES ITEM BUILDINGS AND OTHER ITEMS				
740329	<p>PAR DE ST LAURENT</p> <p>FERME BOUL GOVIN OUEST</p> <p>TERRITOIRE SCOLAIRE VILLAGE ST LAURENT</p> <p>MARCELLE WILSON EPSE DE HENRY WINKWORTH 1507 MC GREGOR GERTRUDE WILSON EPSE DE J. ALDERIC RAYMOND 1507 MAC GREGOR LUCIENNE WILSON EPSE DE JAMES CALDER 3525 ONTARIO AVE MARGUERITE WILSON EPSE DE PAUL E. OSTIGUY 1514 MAC GREGOR GERMAINE WILSON VVE DE REGNIER BRODEUR 3518 ONTARIO AVE JULIETTE WILSON EPSE DE RUPERT G OAWSON</p> <p>A/S TRUST GENERAL DU CANADA 112 ST JACQUES OUEST</p> <p>VALUE FOR SCHOOL PURPOSES 3500 REGLEMENT ECHOIT LE 20/3/50 <i>Loi 14 Geo II. Chap 82 20/2/60</i></p>	P3  C		3500		9C	3500		

VALUATION ROLL OF IMMOVABLE PROPERTIES FOR THE PERIOD COMMENCING MAY 1st 1951

RUE - STREET

QUARTIER - WARD

ARRONDISSEMENT ÉLECTORAL DISTRICT

5

NO DE COMPTE ACCOUNT NO.	EMPLACEMENT DE L'IMMEUBLE LOCATION OF PROPERTY NOM ET ADRESSE DU PROPRIÉTAIRE NAME AND ADDRESS OF OWNER	CADASTRE - SUBDIVISION OCCUPATION ET AND DENOMINATION	ENTRETIEN DES TROTTOIRS POS. DE FRONT MAINTENANCE OF SIDEWALKS FEET FRONTAGE	VALEUR (DOLLARS SEULEMENT) VALUE (DOLLARS ONLY)		VALEUR EXEMPTÉ EXEMPT VALUE	VALEUR IMPOSABLE TAXABLE VALUE	VALEUR POUR LA TAXE SCOLAIRE VALUE FOR SCHOOL TAX	RESOLUTION NO CERTIFICATE NO	
				TERRAIN LAND	BÂTIMENTS ET AUTRES BÂTIMENTS AND OTHER ITEMS					
740330	<p>PAR DE ST LAURENT</p> <p>FERME BOUL GOUIN OUEST</p> <p>MARCELLE WILSON EPSE DE HENRY WINKWORTH 1507 MC GREGOR GERTRUDE WILSON EPSE DE J ALDERIC RAYMOND 1507 MAC GREGOR LUCIENNE WILSON EPSE DE JAMES CALDER 3525 ONTARIO AVE MARGUERITE WILSON EPSE DE PAUL E OSTIGUY 1514 MAC GREGOR GERMAINE WILSON VVE DE REGNIER BRODEUR 3518 ONTARIO AVE JULIETTE WILSON EPSE DE RUPERT G DAWSON</p> <p>A/S TRUST GENERAL DU CANADA 112 ST JACQUES OUEST</p> <p>DUDEMAINE HOMOLOGUEE 7/10/32</p> <p>VALUE FOR SCHOOL PURPOSES 6100 REGLEMENT ECHOIT LE <del>2013/50</del> <i>Loi 14 Sec VI Chap 82 20/3/60</i></p>	<p>P4</p> <p>FERME</p> <p>TOUS GREVES</p>	C		6100		6100	2C	6100	
740331	<p>FERME BOUL GOUIN OUEST</p> <p>MARCELLE WILSON EPSE DE HENRY WINKWORTH 1507 MC GREGOR</p> <p>GERTRUDE WILSON EPSE DE J ALDERIC RAYMOND 1507 MC GREGOR LUCIENNE WILSON EPSE DE JAMES CALDER 3525 ONTARIO AVE MARGUERITE WILSON EPSE DE PAUL E OSTIGUY 1514 MC GREGOR GERMAINE WILSON VVE DE REGNIER BRODEUR 3518 ONTARIO AVE JULIETTE WILSON EPSE DE RUPERT G DAWSON</p> <p>A/S TRUST GENERAL DU CANADA 112 ST JACQUES OUEST</p> <p>DUDEMAINE HOMOLOGUEE 7/10/32</p> <p>VALUE FOR SCHOOL PURPOSES 3200 REGLEMENT ECHOIT LE <del>2013/50</del> <i>Loi 14 Sec VI Chap 82 20/3/60</i></p>	<p>P5</p> <p>FERME</p> <p>TOUS GREVES</p>	C		3200		3200	2C	3200	



VALUATION ROLL OF IMMOVABLE PROPERTIES FOR THE PERIOD COMMENCING MAY 1ST 1951

RUE - STREET

QUARTIER - WARD

ARRONDISSEMENT ÉLECTORAL DISTRICT

5

NO DE COMPTE ACCOUNT NO.	EMPLACEMENT DE L'IMMEUBLE LOCATION OF PROPERTY	CADASTRE - SUBDIVISION	ENTRETIEN DES TROTTOIRS POS. DE FRONT	VALEUR (DOLLARS SEULEMENT) VALUE (DOLLARS ONLY)		VOIES VALES TROTTOIRS SIDEWALKS	CODE DENOMINATION	VALEUR POUR LA TAXE SCOLAIRE VALUE FOR SCHOOL TAX	RESOLUTION NO CERTIFICATE CERTIFICATE NO
	NOM ET ADRESSE DU PROPRIÉTAIRE NAME AND ADDRESS OF OWNER	OCCUPATION ET AND DENOMINATION	MAINTENANCE OF SIDEWALKS FEET FRONTAGE	TERRAIN LAND	BÂTIMENTS ET AUTRES ITERS BUILDINGS AND OTHER ITEMS				
740332 <small>Voir Règ. Supp. Des Supp. 1955</small>	PAR DE ST LAURENT GROUND BOUL GOUIN OUEST	P6  FERME		4800		650	2C 22E	4800	
	MARCELLE WILSON EPSE DE HENRY WINKWORTH 1507 MC GREGOR GERTRUDE WILSON EPSE DE J. ALDERIC RAYMOND 1507 MC GREGOR LUCIENNE WILSON EPSE DE JAMES CALDER 3525 ONTARIO MARGUERITE WILSON EPSE DE PAUL E OSTIGUY 1514 MAC GREGOR GERMAINE WILSON VVE DE REGNIER BRODEUR 3518 ONTARIO AVE JULIETTE WILSON EPSE DE RUPERT G DAWSON (TOUS GREVES)								
	A/S TRUST GENERAL DU CANADA 112 ST JACQUES OUEST  BOUL GOUIN HOM 11/4/35 DE SALABERRY HOM 15/8/32 OUDEMAINE HOM 7/10/32  VALUE FOR SCHOOL PURPOSES 4 800 REGLEMENT ECHOIT LE 20/3/58 <i>Loi 14 Ser VI Chap. 82 20/3/60</i>								
740333 <small>Voir Règ. Supp. Des Supp. 1955</small>	2366 BOUL GOUIN OUEST	P2  P6  P10  FERME		1069	23950	25950 20500 3450	X11E	<del>20500</del> 23950 <i>Rect 112 (29-5-57)</i>	
	LES DAMES RELIGIEUSES DE NOTRE DAME DE CHARITE DU BON PASTEUR LA COMMUNAUTE DES SOEURS DU BON PASTEUR 104 SHERBROOKE EST  BOUL GOUIN HOMOLOGUE 11/4/35 <i>Ce règlement échoit le 20 mars 1960 Loi 14 Ser VI Chap. 82</i>	FERME							

VALUATION ROLL OF IMMOVABLE PROPERTIES FOR THE PERIOD COMMENCING MAY 1st 1951

RUE - STREET

QUARTIER - WARD

ARRONDISSEMENT ÉLECTORAL DISTRICT

5

NO DE COMPTE ACCOUNT NO.	EMPLACEMENT DE L'IMMEUBLE LOCATION OF PROPERTY	CADASTRE - SUBDIVISION OCCUPATION ET / AND DENOMINATION	ENTRETIEN DES TROTTOIRS POS. DE FRONT MAINTENANCE OF SIDEWALKS FEET FRONTAGE	VALEUR (DOLLARS SEULEMENT) VALUE (DOLLARS ONLY)		VOÛTES VAULTS TROTTOIRS SIDEWALKS DENOMINATION	VALEUR POUR LA TAXE SCOLAIRE VALUE FOR SCHOOL TAX	RESOLUTION NO CERTIFICAT CERTIFICATE	
				TERRAIN LAND	BÂTIMENTS ET AUTRES ITEMS BUILDINGS AND OTHER ITEMS				VALEUR EXEMPTÉ EXEMPT VALUE
740334	PAR DE ST LAURENT FERME BOUL GOUIN OUEST	P11 FERME TERRITOIRE SCOLAIRE VILLAGE ST LAURENT			12950		12950	6N	12950
	LANDING INVESTMENT CO RM 304 437 ST JACQUES OUEST								
	DUDEMAINE HOMOLOGUEE 7/10/32								
	VALUE FOR SCHOOL PURPOSES 12950								
	REGLEMENT ECHOIT LE 20/3/50								
740335	GROUND BOUL GOUIN OUEST 11706/08 DUDEMAINE 2485 DUDEMAINE	P12 FERME TERRITOIRE SCOLAIRE VILLAGE ST LAURENT			8400		6850	9C	8400
	GERARD COUSINEAU SIMON COUSINEAU 2485 DUDEMAINE	FERME CULTIVATEUR CULTIVATEUR				1550		28E	
	VALUE FOR SCHOOL PURPOSES 11350								
	REGLEMENT ECHOIT LE 20/3/50								
	<i>Li 14 Geo VI Chap. 82</i>								
	<i>20/3/60</i>								
740336	LOT BOUL GOUIN OUEST	11A TERRITOIRE SCOLAIRE VILLAGE ST LAURENT			700		700	99E	700
	LA CITE DE MONTREAL								
740337	LOT BOUL GOUIN OUEST	P12 TERRITOIRE SCOLAIRE VILLAGE ST LAURENT			450		450	99E	450
	LA CITE DE MONTREAL								
747008	LOT ARR BOUL GOUIN OUEST	P12 FERME TERRITOIRE SCOLAIRE VILLAGE ST LAURENT			<i>Kil</i> 3550		<i>Kil</i> 3050	9C	<i>Kil</i> 3550
	JACQUES COUSINEAU 5A ST MATHIEU ST LAURENT P. 9	FERME CULTIVATEUR				500		28E	

1953-54 CERT. 342  
CITE VILLAGE ST LAURENT  
PAR RESOLUTION 150-1953

VALUATION ROLL OF IMMOVABLE PROPERTIES FOR THE PERIOD COMMENCING MAY 1st 1951

RUE - STREET

QUARTIER - WARD

ARRONDISSEMENT ÉLECTORAL DISTRICT

5

NO DE COMPTE ACCOUNT NO.	EMPLACEMENT DE L'IMMEUBLE LOCATION OF PROPERTY NOM ET ADRESSE DU PROPRIÉTAIRE NAME AND ADDRESS OF OWNER	CADASTRE - SUBDIVISION OCCUPATION ET AND DÉNOMINATION	ENTRETIEN DES TROTTOIRS POS. DE FRONT MAINTENANCE OF SIDEWALKS FEET FRONTAGE	VALEUR (DOLLARS SEULEMENT) VALUE (DOLLARS ONLY)		VALEUR EXEMPTÉ EXEMPT VALUE	VALEUR IMPOSABLE TAXABLE VALUE	CODE C	VALEUR POUR LA TAXE SCOLAIRE VALUE FOR SCHOOL TAX	RESOLUTION NO CERTIFICAT CERTIFICATE	NO
				TERRAIN LAND	BÂTIMENTS ET AUTRES ICHES BUILDINGS AND OTHER ICHES						
		PAR DE ST LAURENT									
740338	LOT BOUL GOUIN OUEST LA CITE DE MONTREAL	13 1 E		50		50		99E	50		
740339	LOT BOUL GOUIN OUEST LA CITE DE MONTREAL	13 2 E		50		50		99E	50		
740340	LOT BOUL GOUIN OUEST LA CITE DE MONTREAL	13 3 E		50		50		99E	50		
740341 <small>Val. Roll Supp. See Supp. Roll 1955</small>	LOT BOUL GOUIN OUEST LA CITE DE MONTREAL	13 4 E		50		50		99E	50		
740342 <small>Val. Roll Supp. See Supp. Roll 1955</small>	LOT BOUL GOUIN OUEST LA CITE DE MONTREAL	13 5 E		50		50		99E	50		
740343 <small>Val. Roll Supp. See Supp. Roll 1955</small>	LOT BOUL GOUIN OUEST LA CITE DE MONTREAL	13 6 E		50		50		99E	50		
740344 <small>Val. Roll Supp. See Supp. Roll 1955</small>	LOT BOUL GOUIN OUEST LA CITE DE MONTREAL	13 7 E		50		50		99E	50		
740345 <small>Val. Roll Supp. See Supp. Roll 1955</small>	LOT BOUL GOUIN OUEST LA CITE DE MONTREAL	13 8 E		50		50		99E	50		

VALUATION ROLL OF IMMOVABLE PROPERTIES FOR THE PERIOD COMMENCING MAY 1st 1951

RUE - STREET

QUARTIER - WARD

ARRONDISSEMENT ÉLECTORAL DISTRICT

5

NO DE COMPTE ACCOUNT NO.	EMPLACEMENT DE L'IMMEUBLE LOCATION OF PROPERTY	CADASTRE - SUBDIVISION		ENTRETIEN DES TROTTOIRS PDS. DE FRONT  MAINTENANCE OF SIDEWALKS FEET FRONTAGE	VALEUR (DOLLARS SEULEMENT) VALUE (DOLLARS ONLY)		VALEUR POUR LA TAXE SCOLAIRE VALUE FOR SCHOOL TAX	RESOLUTION NO CERTIFICAT CERTIFICATE	NO	
	NOM ET ADRESSE DU PROPRIÉTAIRE NAME AND ADDRESS OF OWNER	OCCUPATION ET AND DÉSIGNATION	TERRAIN LAND		BÂTIMENTS ET AUTRES ITEX BUILDINGS AND OTHER ITEMS	VALEUR EXEMPTÉ EXEMPT VALUE				VALEUR IMPOSABLE TAXABLE VALUE
	PAR DE ST LAURENT									
740346	LOT BOUL GOUIN OUEST LA CITE DE MONTREAL	13	9	E	50	50	99E	50		
740347	LOT BOUL GOUIN OUEST LA CITE DE MONTREAL	13	10	E	50	50	99E	50		
740348	LOT BOUL GOUIN OUEST LA CITE DE MONTREAL	13	11	E	50	50	99E	50		
740349	LOT BOUL GOUIN OUEST LA CITE DE MONTREAL	13	12	E	50	50	99E	50		
740350	LOT BOUL GOUIN OUEST LA CITE DE MONTREAL	13	13	E	50	50	99E	50		
740351	LOT BOUL GOUIN OUEST LA CITE DE MONTREAL	13	14	E	550	550	99E	550		
740352	2410 BOUL GOUIN OUEST ALIDA COUSINEAU ERSE S DE B DE LUCIEN LUPIEN 2410 BOUL GOUIN OUEST	P14		C	63	1600 1900	3500	1C	3500	
740353	2426 BOUL GOUIN OUEST LOUISE MARION ERSE S DE B DE HENRI RIFON 2426 BOUL GOUIN OUEST	14	1	C	63	1600 2200	3800	1C	3800	

VALUATION ROLL OF IMMOVABLE PROPERTIES FOR THE PERIOD COMMENCING MAY 1st 1951

RUE - STREET

QUARTIER - WARD

ARRONDISSEMENT ÉLECTORAL DISTRICT

5

NO DE COMPTE ACCOUNT NO.	EMPLACEMENT DE L'IMMEUBLE LOCATION OF PROPERTY		CADASTRE - SUBDIVISION OCCUPATION ET AND DÉSIGNATION	ENTRETIEN DES TROTTOIRS PDS. DE FRONT MAINTENANCE OF SIDEWALKS FEET FRONTAGE	VALEUR (DOLLARS SEULEMENT) VALUE (DOLLARS ONLY)		VOIES VALETS TROTTOIRS SÉGREGÉS	VALEUR POUR LA TAXE SCOLAIRE VALUE FOR SCHOOL TAX	RESOLUTION NO CERTIFICAT CERTIFICATE
	NOM ET ADRESSE DU PROPRIÉTAIRE NAME AND ADDRESS OF OWNER				TERRAIN LAND	BÂTIMENTS ET AUTRES BÂTIMENTS AND OTHER ITEMS			
740354	PAR DE ST LAURENT 2446 BOUL GOUIN OUEST		P14 P13 FERME	1266	6300	1200	5100	6300	
	MARCELLE WILSON EPSE DE HENRY WINKWORTH 1507 MC GREGOR GERTRUDE WILSON EPSE DE J ALDERIC RAYMOND 1507 MAC GREGOR LUCIENNE WILSON EPSE DE JAMES CALDER 3525 ONTARIO AVE MARGUERITE WILSON EPSE DE PAUL E OSTIGUY 1514 MAC GREGOR GERMAINE WILSON VVE DE REGNIER BRODEUR 3518 ONTARIO AVE JULIETTE WILSON EPSE DE RUPERT G DAWSON		TOUS GREVES						
	A/S TRUST GENERAL DU CANADA 112 ST JACQUES OUEST								
	BOUL GOUIN HOMOLOGUE 11/4/35								
	VALUE FOR SCHOOL PURPOSES 6 300 REGLEMENT ECHOIT 20/3/50								

VALUATION ROLL OF IMMOVABLE PROPERTIES FOR THE PERIOD COMMENCING MAY 1st 1951

RUE - STREET

QUARTIER - WARD

ARRONDISSEMENT ÉLECTORAL DISTRICT

5

NO DE COMPTE ACCOUNT NO.	EMPLACEMENT DE L'IMMEUBLE LOCATION OF PROPERTY	CADASTRE - SUBDIVISION	ENTRETIEN DES TROTTOIRS PDS. DE FRONT MAINTENANCE OF SIDEWALKS FEET FRONTAGE	VALEUR (DOLLARS SEULEMENT) VALUE (DOLLARS ONLY)		VOIES VAUTES TROTTOIRS SIDEWALKS CODE DENOMINATION	VALEUR POUR LA TAXE SCOLAIRE VALUE FOR SCHOOL TAX	RESOLUTION NO CERTIFICATE NO	
				TERRAIN LAND	BÂTIMENTS ET AUTRES BUILDINGS AND OTHER ITEMS				VALEUR EXEMPTÉ EXEMPT VALUE
740355	PAR DE ST LAURENT FERME BOUL GOUIN OUEST MARGELLE WILSON EPSE DE HENRY WINKWORTH 1507 MC GREGOR GERTRUDE WILSON EPSE DE U ALDERIC RAYMOND 1507 MAC GREGOR LUCIENNE WILSON EPSE DE JAMES CALDER 3525 ONTARIO AVE MARGUERITE WILSON EPSE DE PAUL E OSTIGUY 1514 MAC GREGOR GERMAINE WILSON VVE DE REGNIER BRODEUR 3518 ONTARIO AVE JULIETTE WILSON EPSE DE RUPERT G DAWSON A/S TRUST GENERAL DU CANADA 112 ST JACQUES OUEST DE SALABERRY HOMOLOGUEE 15-8-32 VALUE FOR SCHOOL PURPOSES 2800 REGLEMENT ECHOIT 20/3/50	P17  FERME	C E	2800	500	2300	2800	2C 22E	
740356	2468 BOUL GOUIN OUEST ALVINA LEONARD VVE DE ALBERT RACINE 1/16 PROP 2426 BOUL GOUIN OUEST ANITA RACINE 1/16 PROP ANITA RACINE 1/16 PROP AVILA RACINE 1/16 PROP ALINA RACINE 1/16 PROP SIMONNE RACINE 1/16 PROP ALBERT RACINE 1/16 PROP 2468 BOUL GOUIN OUEST PHILIPPE RACINE 1/16 PROP LUCIEN RACINE 1/16 PROP	P17	C 66	1650	2150	3800	3800	1C	
740357	2488 BOUL GOUIN OUEST ROBERT C VINCENT 2488 BOUL GOUIN OUEST	P17  VENDEUR	C 66	1650	1650	3300	3300	1C	

1955  
1955

VALUATION ROLL OF IMMOVABLE PROPERTIES FOR THE PERIOD COMMENCING MAY 1ST 1951

RUE - STREET

QUARTIER - WARD

ARRONDISSEMENT ÉLECTORAL DISTRICT

5

NO DE COMPTE ACCOUNT NO.	EMPLACEMENT DE L'IMMEUBLE LOCATION OF PROPERTY	CADASTRE - SUBDIVISION	ENTRETIEN DES TROTTOIRS POS. DE FRONT	VALEUR (DOLLARS SEULEMENT) VALUE (DOLLARS ONLY)		VOIES VALENT INDUSTRIELLES RUE-MARKS	CODE DE NOMINATION	VALEUR POUR LA TAXE SCOLAIRE VALUE FOR SCHOOL TAX	RESOLUTION NO CERTIFICAT CERTIFICATE NO
	NOM ET ADRESSE DU PROPRIÉTAIRE NAME AND ADDRESS OF OWNER	OCCUPATION ET DÉNOMINATION	MAINTENANCE OF SIDEWALKS FEET FRONTAGE	TERRAIN LAND	BÂTIMENTS ET AUTRES ITERS BUILDINGS AND OTHER ITEMS				
740358 <i>1955</i>	PAR DE ST LAURENT FERME BOUL GOUIN OUEST MARCELLE WILSON EPSE DE HENRY WINKWORTH 1507 MC GREGOR GERTRUDE WILSON EPSE DE J ADDERIC RAYMOND 1507 MAC GREGOR LUCIENNE WILSON EPSE DE JAMES CALDER 3525 ONTARIO AVE MARGUERITE WILSON EPSE DE PAUL E OSTIGUY 1514 MAC GREGOR GERMAINE WILSON VVE DE REGNIER BRODEUR 3518 ONTARIO AVE JULIETTE WILSON EPSE DE RUPERT G DAWSON	18 FERME	C E		450	50	22C 22E	450	
740359 <i>1955</i>	BOUL GOUIN OUEST LA CITE DE MONTREAL BOUL GOUIN HOMOLOGUEE 11/4/35 FILION	19 1	E E	186	2300	490 1810	99E 99E	490 1810	
740360 <i>1955</i>	2608 BOUL GOUIN OUEST ARTHUR LABELLE 2608 BOUL GOUIN OUEST	19 27	C	204	2050	1450	1C	3500	

VALUE FOR SCHOOL PURPOSES 450 00  
REGLEMENT ECHOIT 2013/58  
*Loi 1420 VI chap 82 2013/60*

VALUATION ROLL OF IMMOVABLE PROPERTIES FOR THE PERIOD COMMENCING MAY 1st 1951

RUE - STREET

QUARTIER - WARD

ARRONDISSEMENT ÉLECTORAL DISTRICT

5

NO DE COMPTE ACCOUNT NO	EMPLACEMENT DE L'IMMEUBLE LOCATION OF PROPERTY NOM ET ADRESSE DU PROPRIÉTAIRE NAME AND ADDRESS OF OWNER	CADASTRE - SUBDIVISION OCCUPATION ET AND DENOMINATION	ENTRETIEN DES TROTTOIRS POS. DE FRONT MAINTENANCE OF SIDEWALKS FEET FRONTAGE	VALEUR (DOLLARS SEULEMENT) VALUE (DOLLARS ONLY)		VOIES VALEUR PROFONDEUR MÈTRES SIDEWALKS	U D O U	DÉ NOMINATION	VALEUR POUR LA TAXE SCOLAIRE VALUE FOR SCHOOL TAX	RESOLUTION NO CERTIFICAT CERTIFICATE NO
				TERRAIN LAND	BÂTIMENTS ET AUTRES ITEM BUILDINGS AND OTHER ITEMS					
740361	2630/32 BOUL GOUIN OUEST	19 712A 72								
	HELENA DUQUETTE EPSE DE J. NERVE BARITEAU 5124 AVE DE L'ESPLANADE	CONDUCTEUR	86	1850	3650			1C	5500	
740362	LOT BOUL GOUIN OUEST	19 73								
	ERNESTINE RUEST EPSE S DE B DE FELIX BARRIERE 12278 GUERTIN	PUBLICISTE	44	1050				1C	1050	
	GUERTIN									
747009	2700 BOUL GOUIN OUEST	19 P102 P103								
	RENE THERRIEN 2700 BOUL GOUIN OUEST	PUBLICISTE	945	1900	8100			1C	10000	
740365	2724/26 BOUL GOUIN OUEST	19 104								
	AYLMER BINETTE 2724 BOUL GOUIN OUEST	ELECTRICIEN		1050	5450			2C	6500	
740366	2732 BOUL GOUIN OUEST	25 178 177 176								
	HECTOR GUERTIN 2732 BOUL GOUIN OUEST	CONSTABLE		1800	1400			2C	3200	
	DEPATIE									



VALUATION ROLL OF IMMOVABLE PROPERTIES FOR THE PERIOD COMMENCING MAY 1ST 1951

RUE - STREET

QUARTIER - WARD

ARRONDISSEMENT ÉLECTORAL DISTRICT

5

NO DE COMPTE ACCOUNT NO.	EMPLACEMENT DE L'IMMEUBLE LOCATION OF PROPERTY NOM ET ADRESSE DU PROPRIÉTAIRE NAME AND ADDRESS OF OWNER	CADASTRE - SUBDIVISION OCCUPATION ET AND DÉNOMINATION	ENTRETIEN DES TROTTOIRS POS. DE FRONT MAINTENANCE OF SIDEWALKS FEET FRONTAGE	VALEUR (DOLLARS SEULEMENT) VALUE (DOLLARS ONLY)		VALEUR EXEMPT EXEMPT VALUE	VALEUR IMPOSABLE TAXABLE VALUE	MOYENS VALEUR PROPRIÉTÉ SIDEWALKS D E D O C U D E N O M I N A T I O N	VALEUR POUR LA TAXE SCOLAIRE VALUE FOR SCHOOL TAX	RESOLUTION NO CERTIFICAT CERTIFICATE NO
				TERRAIN LAND	BÂTIMENTS ET AUTRES ITEM BUILDINGS AND OTHER ITEMS					
PAR DE ST LAURENT										
740367	LOT BOUL GOUIN OUEST THERESE CONSTANTIN 4710 BOUL DECARIE BOUL GOUIN HOM 1174/35	25 137		550		40	510	20 97E	510 40	
740368	LOT BOUL GOUIN OUEST THERESE CONSTANTIN 4710 BOUL DECARIE BOUL GOUIN HOM 1174/35	25 136		500		50	450	20 97E	450 50	
740369	LOT BOUL GOUIN OUEST THERESE CONSTANTIN 4710 BOUL DECARIE BOUL GOUIN HOM 1174/35	25 135		500		50	450	20 97E	450 50	
740370	LOT BOUL GOUIN OUEST THERESE CONSTANTIN 4710 BOUL DECARIE BOUL GOUIN HOM 1174/35	25 134		500		50	450	20 97E	450 50	
740371	LOT BOUL GOUIN OUEST THERESE CONSTANTIN BOUL GOUIN HOM 1174/35	25 133		500		50	450	20 97E	450 50	

VALUATION ROLL OF IMMOVABLE PROPERTIES FOR THE PERIOD COMMENCING MAY 1st 1951

RUE - STREET

QUARTIER - WARD

ARRONDISSEMENT ÉLECTORAL DISTRICT

5

NO DE COMPTE ACCOUNT NO.	EMPLACEMENT DE L'IMMEUBLE LOCATION OF PROPERTY NOM ET ADRESSE DU PROPRIÉTAIRE NAME AND ADDRESS OF OWNER	CADASTRE - SUBDIVISION		ENTRETIEN DES PDS. DE FRONT MAINTENANCE OF SIDEWALKS FEET FRONTAGE	VALEUR (DOLLARS SEULEMENT) VALUE (DOLLARS ONLY)				VALEUR POUR LA TAXE SCOLAIRE VALUE FOR SCHOOL TAX	RÉSOLUTION NO CERTIFICAT CERTIFICATE NO
		OCCUPATION ET AND DENOMINATION			TERRAIN LAND	BÂTIMENTS ET AUTRES ITCM BUILDINGS AND OTHER ITEMS	VALEUR EXEMPTÉ EXEMPT VALUE	VALEUR IMPOSABLE TAXABLE VALUE		
		PAR DE ST LAURENT								
740372 <small>Voir Roll 1953 See Supp. Roll</small>	LOT BOUL GOVIN OUEST  THERESE CONSTANTIN 4710 BOUL DECARIE  BOUL GOVIN HOM 1174/35	25	132	EC	550		40	510	2C 97E	510- 40
740373 <small>Voir Roll 1953 See Supp. Roll</small>	LOT BOUL GOVIN OUEST  THERESE CONSTANTIN 4710 BOUL DECARIE  BOUL GOVIN HOM 1174/35  LAVIGNE	25	131	CE	100 550		30	520	1C 97E	520 30
740374 <small>Voir Roll 1953 See Supp. Roll</small>	LOT BOUL GOVIN OUEST  THERESE CONSTANTIN 4710 BOUL DECARIE  BOUL GOVIN HOM 1475/47	25	62	EC	640		190	450	2C 97E	450 190
740375	LOT BOUL GOVIN OUEST  THERESE CONSTANTIN 4710 BOUL DECARIE  BOUL GOVIN HOM 1475/47	25	61	CE	630		180	450	2C 97E	450 180
740376 <small>Voir Roll 1955 See Supp. Roll</small>	LOT BOUL GOVIN OUEST  EUGENIE BRULE EPSE DE LEANDRE ELZEAR GODIN 1187 BERRI  BOUL GOVIN HOMOLOGUEE 1475-47	25	60	EC	630		180	450	2C 97E	450 180

VALUATION ROLL OF IMMOVABLE PROPERTIES FOR THE PERIOD COMMENCING MAY 1st 1951

RUE - STREET

QUARTIER - WARD

ARRONDISSEMENT ÉLECTORAL DISTRICT

5

NO DE COMPTE ACCOUNT NO.	EMPLACEMENT DE L'IMMEUBLE LOCATION OF PROPERTY		CADASTRE - SUBDIVISION		ENTRETIEN DES TROTOIRS POS. DE FRONT MAINTENANCE OF SIDEWALKS FEET FRONTAGE	VALEUR (DOLLARS SEULEMENT) VALUE (DOLLARS ONLY)		VALEUR EXEMPTÉ EXEMPT VALUE	VALEUR IMPOSABLE TAXABLE VALUE	VALEUR POUR LA TAXE SCOLAIRE VALUE FOR SCHOOL TAX	RESOLUTION NO CERTIFICAT CERTIFICATE
	NOM ET ADRESSE DU PROPRIÉTAIRE NAME AND ADDRESS OF OWNER	OCCUPATION ET DÉNOMINATION AND DENOMINATION	TERRAIN LAND	BÂTIMENTS ET AUTRES JUM BUILDINGS AND OTHER ITEMS							
	PAR DE ST LAURENT										
740377	LOT BOUL GOUIN OUEST	25 29				500		100	400	400	
	THERESE CONSTANTIN 4710 BOUL DECARIE BOUL GOUIN HOM 1475/47		C							100	97E
740378	2936 BOUL GOUIN OUEST	25 28									
	MAURICE BARRIERE 6322 ST DOMINIQUE	27 26	C	114	1600	3400			5000	5000	
	O BRIEN	A E 4									
740379	LOT BOUL GOUIN OUEST	26 361				580		180	400	400	
	M ALBERTA LOUISA LAVERS 12433 LEFEBVRE BOUL GOUIN HOMOLOGUEE 1475-47		D	100						180	97E
740380	LOT BOUL GOUIN OUEST	26 362				500		150	350	350	
	M ALBERTA LOUISA LAVERS 12433 LEFEBVRE BOUL GOUIN HOMOLOGUEE 1475-47		D							150	97E
740381	LOT BOUL GOUIN OUEST	26 363				500		350	350	350	
	LA CITE DE MONTRÉAL BOUL GOUIN HOMOLOGUEE 1475-47		E					150	350	150	99E

740381

6.481

Maurice Bussan  
agent d'assurance

2288 Fulburn  
(878745) 8/2/51

VALUATION ROLL OF IMMOVABLE PROPERTIES FOR THE PERIOD COMMENCING MAY 1ST 1951

RUE - STREET

QUARTIER - WARD

ARRONDISSEMENT ÉLECTORAL DISTRICT

4

NO DE COMPTE ACCOUNT NO.	EMPLACEMENT DE L'IMMEUBLE LOCATION OF PROPERTY		CADASTRE - SUBDIVISION		ENTRETIEN DES TROTTOIRS POS. DE FRONT  MAINTENANCE OF SIDEWALKS FEET FRONTAGE	VALEUR (DOLLARS SEULEMENT) VALUE (DOLLARS ONLY)		VOIES VALES TROTTOIRS SIDE WALKS CODE DENOMINATION	VALEUR POUR LA TAXE SCOLAIRE VALUE FOR SCHOOL TAX	RESOLUTION NO CERTIFICAT CERTIFICATE	
	NOM ET ADRESSE DU PROPRIÉTAIRE NAME AND ADDRESS OF OWNER		OCCUPATION ET AND DENOMINATION			TERRAIN LAND	BÂTIMENTS ET AUTRES ITEM BUILDINGS AND OTHER ITEMS				VALEUR EXEMPTÉ EXEMPT VALUE
	PAR DE ST LAURENT										
740382	LOT BOUL. GOUIN OUEST		26	364			500	300 150	350	99E 99E	350 150
	LA CITE DE MONTREAL BOUL. GOUIN HOMOLOGUEE 14/5-47				E						
740383	LOT BOUL. GOUIN OUEST		26	526			560	400 160	400	99E 99E	400 160
	LA CITE DE MONTREAL BOUL. GOUIN HOMOLOGUEE 14/5-47				E						
740384	LOT BOUL. GOUIN OUEST		26	525			600	600		99E	600
	LA CITE DE MONTREAL BOUL. GOUIN HOMOLOGUEE 14/5-47				E						
740385	LOT BOUL. GOUIN OUEST		26	524			650	650		99E	650
	LA CITE DE MONTREAL BOUL. GOUIN HOMOLOGUEE 14/5-47  RIOPEL				E						
740386	LOT BOUL. GOUIN OUEST		26	686		89	500		500	1C	500
	ANTOINE VALIQUETTE L'ABORD A PLOUFFE CD LAVAL QUE			BARBIER	C						
740387	LOT BOUL. GOUIN OUEST		26	667			450		450	2C	450
	ANTOINE VALIQUETTE L'ABORD A PLOUFFE CD LAVAL QUE		30	340	C						

740382

b. & l.

Maurice Brisson  
agent d'assurance

2288 Fillium  
(878365) 8/2/51

740383

b. & l.

Do

VALUATION ROLL OF IMMOVABLE PROPERTIES FOR THE PERIOD COMMENCING MAY 1ST 1951

RUE - STREET

QUARTIER - WARD

ARRONDISSEMENT ÉLECTORAL DISTRICT

4

NO DE COMPTE ACCOUNT NO.	EMPLACEMENT DE L'IMMEUBLE LOCATION OF PROPERTY	CADASTRE - SUBDIVISION		ENTRACTION DES TROTTOIRS POS. DE FRONT	VALEUR (DOLLARS SEULEMENT) VALUE (DOLLARS ONLY)		VALEUR EXEMPTÉ EXEMPT VALUE	VALEUR IMPOSABLE TAXABLE VALUE	U 0 0 U	VALEUR POUR LA TAKE SCOLAIRE VALUE FOR SCHOOL TAX	RESOLUTION NO CERTIFICAT CERTIFICATE NO
	NOM ET ADRESSE DU PROPRIÉTAIRE NAME AND ADDRESS OF OWNER	OCCUPATION ET AND DENOMINATION	MANTENANCE OF SIDEWALKS FCET FRONTAGE	TERRAIN LAND	BÂTIMENTS ET AUTRES BUILDINGS AND OTHER ITEMS						
	PAR DE ST LAURENT										
740388	LOT BOUL GOVIN OUEST	30	341		450			450	2C	450	
	SUCC EDMOND DUROCHER A/S MME E DUROCHER STE JULIE CD VERCHERES P Q			C							
740389	LOT BOUL GOVIN OUEST	30	342		500			500	2C	500	
	SUCC EDMOND DUROCHER A/S MME E DUROCHER STE JULIE CD VERCHERES P Q			C							
740390	3096 BOUL GOVIN OUEST	30	343								
			344								
			345								
	ZELA ALIAS AZELINE PRENOVEAU EPSE S DE B DE HECTOR JASMIN 3096 BOUL GOVIN OUEST			C	1450	1050		2500	2C	2500	
	ST EVARISTE										
740391	LOT BOUL GOVIN OUEST	30	507		600			470	2C	470	
	FERNANDE CLERMONT 1481 NICOLET			C			130		97E	130	
	BOUL GOVIN HOMOLOGUEE 11/4-35										
740392	LOT BOUL GOVIN OUEST	30	508		550			390	97E	390	
	LA CITE DE MONTREAL BOUL GOVIN HOMOLOGUEE 11/4-35			E			160		97E	160	

VALUATION ROLL OF IMMOVABLE PROPERTIES FOR THE PERIOD COMMENCING MAY 1ST 1951

RUE - STREET

QUARTIER - WARD

ARRONDISSEMENT ÉLECTORAL DISTRICT

4

NO DE COMPTE ACCOUNT NO.	EMPLACEMENT DE L'IMMEUBLE LOCATION OF PROPERTY	CADASTRE - SUBDIVISION OCCUPATION ET AND DETERMINATION	SUBSTANTIAL WORK PROVISION FILE NO. FRONT	VALEUR (DOLLARS SEULEMENT) VALUE (DOLLARS ONLY)			VOTES VALUE FRONTIERS SIDEWALKS	CODE L'ÉVALUATION	VALEUR POUR LA TAXE SCOLAIRE VALUE FOR SCHOOL TAX	RESOLUTION NO. CERTIFICATE NO
				TERRAIN LAND	BÂTIMENTS ET AUTRES BÂTIMENTS AND OTHER ITEMS	VALEUR EXEMPTÉ EXEMPT VALUE				
PAR DE ST LAURENT										
740393	LOT BOUL GOUIN OUEST	30 509		350		350 200		99E 99E	350 200	
	LA CITE DE MONTREAL BOUL GOUIN HOMOLOGUEE 11-4-35									
740395	3300 BOUL GOUIN OUEST	P31 P35 P39 P40		213400 <del>172850</del>	1827100 <del>1827150</del>	2040500 <del>2000000</del>		11E	2040500 <del>2000000</del>	
	LA COMMUNAUTE DES SOEURS DE LA CHARITE DE LA PROVIDENCE HOPITAL DU SACRE COEUR HOPITAL SU SACRE COEUR ECOLE DE SALABERRY HOMOLOGUEE 15-8-32									
740396	3530 BOUL GOUIN OUEST	P39		3050	4450		7500	2C	7500	
	STANISLAS LAPIERRE USUFRUDECHEDE 3530 BOUL GOUIN OUEST  DESERRERES  <i>1255/57 de Leries</i>									
747081	LOT ARR BOUL GOUIN OUEST	39 106		1000	14500		14500 1000	2C	14500 1000	CERT. No. 51/2343 (14-2-50)
	DELMOR DAGENAIS 3530 BLVD GOUIN O	BOURGEOIS								
747082	LOT ARR BOUL GOUIN OUEST	39 107		650		650		96E	650	CERT. No. 51/2343 5/4/51
	ANDREW TOLHURST ROBERT TOLHURST WILLIAM TOLHURST A/S A TOLHURST 11837 LACHAPELLE	TRUE - 109								

Voir Role Supp. Sec. Supp. Roll 1952  
 Voir Role Supp. Sec. Supp. Roll 1953  
 Voir Role Supp. Sec. Supp. Roll 1955  
 Voir Role Supp. Sec. Supp. Roll 1955  
 Voir Role Supp. Sec. Supp. Roll 1955  
 Voir Role Supp. Sec. Supp. Roll 1955  
 Voir Role Supp. Sec. Supp. Roll 1955  
 Voir Role Supp. Sec. Supp. Roll 1955



VALUATION ROLL OF IMMOVABLE PROPERTIES FOR THE PERIOD COMMENCING MAY 1st 1951

RUE - STREET

QUARTIER - WARD

ARRONDISSEMENT ÉLECTORAL DISTRICT

4

NO DE COMPTE ACCOUNT NO.	EMPLACEMENT DE L'IMMEUBLE LOCATION OF PROPERTY	CADASTRE - SUBDIVISION		ENTRETIEN DES TROTTOIRS POS. DE FRONT  MAINTENANCE OF SIDEWALKS FEET FRONTAGE	VALEUR (DOLLARS SEULEMENT) VALUE (DOLLARS ONLY)		VALEUR EXEMPTÉ EXEMPT VALUE	VALEUR IMPOSABLE TAXABLE VALUE	VALEUR POUR LA TAXE SCOLAIRE VALUE FOR SCHOOL TAX	RESOLUTION NO CERTIFICAT CERTIFICATE NO
		NOM ET ADRESSE DU PROPRIÉTAIRE NAME AND ADDRESS OF OWNER	OCCUPATION ET DÉNOMINATION		TERRAIN LAND	BÂTIMENTS ET AUTRES ITERS BUILDINGS AND OTHER ITEMS				
746686	3600 BOUL GOUIN OUEST 12268 DE SERRES	39 103	DE LA							
	GEORGES COUSINEAU 3600 BOUL GOUIN OUEST	39 105	MEDECIN	100	1900	12100		14000	1C	14000
746689	3610/12 BOUL GOUIN OUEST	39 104								
	DOLLARD JUTRAS 3612 BOUL GOUIN OUEST	40 90	HOTELIER		2500	12500		15000	2C	15000
747076	3628/30 LOT BOUL GOUIN OUEST	40 96-1			2750	38250	700	41000 <del>38250</del> 2050	2C 97E	41000 <del>38250</del> 2050 2450 (26/3/52)
	PAUL POTVIN 3630 BOUL GOUIN OUEST		MEDECIN							
	BOUL GOUIN HOM 1174735 (Pas d'exemption)									
747098	LOT BOUL GOUIN OUEST	40 96-2			1400		300	1100	2C 97E	1100 300
	PAUL POTVIN 3630 BOUL GOUIN OUEST		MEDECIN							
	BLVD GOUIN HOM 1174735									
747077	3710 LOT BOUL GOUIN OUEST	40 94-1			5300	59700	1200	65000 <del>59700</del> 3550	2C 97E	65000 <del>59700</del> 3550 1200 (28/2/52)
	1952	94-2			4750					
	100-1									
	100-2									
	NAPOLEON HOTTE ST MARTIN LAVAL QUE		JARDINIER							
	BOUL GOUIN HOM 1174735 (Pas d'exemption)									

VALUATION ROLL OF IMMOVABLE PROPERTIES FOR THE PERIOD COMMENCING MAY 1st 1951

RUE - STREET

QUARTIER - WARD

ARRONDISSEMENT ÉLECTORAL DISTRICT

4

NO DE COMPTE ACCOUNT NO	EMPLACEMENT DE L'IMMEUBLE LOCATION OF PROPERTY	CADASTRE - SUBDIVISION	ENTRETIEN DES TROTTOIRS POS. DE FRONT	VALEUR (DOLLARS SEULEMENT) VALUE (DOLLARS ONLY)		VOIES VALES PIEDS TOISES SIDEWALKS	U D O U	VALEUR POUR LA TAXE SCOLAIRE VALUE FOR SCHOOL TAX	RESOLUTION NO CERTIFICAT CERTIFICATE
				TERRAIN LAND	BÂTIMENTS ET AUTRES ITERS BUILDINGS AND OTHER ITEMS				
<del>747099</del>	<del>LOT ARR BOUL GOVIN OUEST</del>	<del>40 100-1</del>							
<i>Noted</i> 747077	1952 <del>NAPOLÉON HOTTE</del> ST MARTIN LAVAL P Q	<del>100-2</del>		550			2C	550	
747078	LOT BOUL GOVIN OUEST ANDREW TOLHURST ROBERT TOLHURST WILLIAM TOLHURST A/S A TOLHURST 11837 LACHAPELLE 7BOUL GOVIN HOM 1174/35/	40 95		380		30	2P 97E	350 30	
740397	GROUND BOUL GOVIN OUEST ANDREW TOLHURST ROBERT TOLHURST WILLIAM TOLHURST A/S A TOLHURST 11837 LACHAPELLE BOUL GOVIN HOM 1174/35 PAS D EXEMPTION REGLEMENT ECHOIT POUR TAXES EC 2073750	P39		<del>4950</del> 5050 12050		950 1100 2050	2P 34E	<del>4950</del> 5050 10050	CERT. No. 51234 51451
740398	GROUND BOUL GOVIN OUEST ANDREW TOLHURST ROBERT TOLHURST WILLIAM TOLHURST DE SALABERRY HOM 1578/32 PAS D EXEMPTION REGLEMENT ECHOIT 2073750	P40		<del>4400</del> 4650 10050		950 250 2090	2P 34E	<del>4400</del> 4650 10050	CERT. No. 51234 51451

VALUATION ROLL OF IMMOVABLE PROPERTIES FOR THE PERIOD COMMENCING MAY 1st 1951

RUE - STREET

QUARTIER - WARD

ARRONDISSEMENT ÉLECTORAL DISTRICT

2

NO DE COMPTE ACCOUNT NO.	EMPLACEMENT DE L'IMMEUBLE LOCATION OF PROPERTY	CADASTRE - SUBDIVISION	ENTRETIEN DES TROTTOIRS PDS. DE FRONT	VALEUR (DOLLARS SEULEMENT) VALUE (DOLLARS ONLY)		VALEUR VALEUR TERRAIN IMPOSABLE TAXABLE	CODE DÉTERMINATION	VALEUR POUR LA TAXE SCOLAIRE VALUE FOR SCHOOL TAX	RESOLUTION NO CERTIFICAT CERTIFICATE
	NOM ET ADRESSE DU PROPRIÉTAIRE NAME AND ADDRESS OF OWNER	OCCUPATION ET AND DENOMINATION	MAINTIENANCE OF SIDEWALKS FEET FRONTAGE	TERRAIN LAND	BÂTIMENTS ET AUTRES BUILDINGS AND OTHER ITEMS				
740399	PAR DE ST LAURENT LOT BOUL GOVIN OUEST	44 P181							
		P2640							
		44 P182							
	MONTREAL TRAMWAYS CO 159 CRAIG OUEST		N	9500		9500	6N	9500	
	N B RIGHT OF WAY NON IMPOSABLE POUR L'ENLE VEMENT DE LA NEIGE SUIVANT JUGEMENT DE L'HON JUGE TYNOALE 7 MAI 1945								
	GRENET								
740400	3770 BOUL GOVIN OUEST	44 P143							
	GEORGE GLADIANOS	RESTAURANT KEEPER	N	1365	1200	1300	1N	2500	
	A/S 3770 BOUL GOVIN OUEST								
746958	3776/78 BOUL GOVIN OUEST	44 P143							
		P143							
		P142							
	MARIE LOUISE GOHIER VVE DE DECEDEE HORMISDAS BEAULIEU 3788 BOUL GOVIN OUEST		C	325	1100	2400	1C	3500	
746959	3786/88 BOUL GOVIN OUEST	44 P142							
	HORMISDAS BEAULIEU JR 3788 BOUL GOVIN OUEST	RESTAURATEUR	C	31	1050	5950	1C	7000	

VALUATION ROLL OF IMMOVABLE PROPERTIES FOR THE PERIOD COMMENCING MAY 1st 1951

RUE - STREET

QUARTIER - WARD

ARRONDISSEMENT ÉLECTORAL DISTRICT

2

NO DE COMPTE ACCOUNT NO.	EMPLACEMENT DE L'IMMEUBLE LOCATION OF PROPERTY NOM ET ADRESSE DU PROPRIÉTAIRE NAME AND ADDRESS OF OWNER	CADASTRE - SUBDIVISION OCCUPATION ET AND DÉNOMINATION	ENTRETIEN DES TROTTOIRS PDR. DE FRONT MAINTENANCE OF SIDEWALKS FEET FRONTAGE	VALEUR (DOLLARS SEULEMENT) VALUE (DOLLARS ONLY)		VALEUR EXEMPTÉ EXEMPT VALUE	VALEUR IMPOSABLE TAXABLE VALUE	CODE DÉSIGNATION	VALEUR POUR LA TAXE SCOLAIRE VALUE FOR SCHOOL TAX	RESOLUTION NO CERTIFICATE NO
				TERRAIN LAND	BÂTIMENTS ET AUTRES ITEX BUILDINGS AND OTHER ITEMS					
740402	PAR DE ST LAURENT 3796/98 BOUL GOVIN OUEST	44 141 140 ARR 44 P144	91	3150	13850		17000	1C	17000	
746955	3818/22 BOUL GOVIN OUEST PAUL EMILE LECAVALIER 3820 BOUL GOVIN OUEST RANGER	44 P139 MACHINISTE	161	1550	9450		11000	1C	11000	
747067	3850 BOUL GOVIN OUEST 1229/4798 RANGER	44 121-1 121-2 463 462	1133	1250	23750		25000	1C	25000	
747068	3856 BOUL GOVIN OUEST A HENRI GALARNEAU 3422 BOCAGE	44 464 461 BOURGEOIS	345	1200	600		1800	1C	1800	
747069	3870 BOUL GOVIN OUEST A HENRI GALARNEAU 3422 BOCAGE	44 465 460 BOURGEOIS	273	1000	1500		2500	1C	2500	

VALUATION ROLL OF IMMOVABLE PROPERTIES FOR THE PERIOD COMMENCING MAY 1st 1951

RUE - STREET

QUARTIER - WARD

ARRONDISSEMENT ÉLECTORAL DISTRICT

2

NO DE COMPTE ACCOUNT NO.	EMPLACEMENT DE L'IMMEUBLE LOCATION OF PROPERTY	CADASTRE - SUBDIVISION	ENTRETIEN DES TROTOIRS POS. DE FRONT MAINTENANCE OF SIDEWALKS FEET FRONTAGE	VALEUR (DOLLARS SEULEMENT) VALUE (DOLLARS ONLY)		VOIES VALEUR PROPORTION DIVERSES	C O D E D E N O M I N A T I O N	VALEUR POUR LA TAXE SCOLAIRE VALUE FOR SCHOOL TAX	RESOLUTION NO CERTIFICAT CERTIFICATE NO
				TERRAIN LAND	BÂTIMENTS ET AUTRES ITEM BUILDINGS AND OTHER ITEMS				
	PAR DE ST LAURENT								
740405	3297 LOT BOUL GOVIN OUEST	49 5	20	700	300	150	1C 97E	300 550 150	544354 (24572)
1952	ALPHONSE P BELAIR ST EUSTACHE P G	FINANCIER							
1953	A/S ALPHONSE SENAY 159 CRAIG OUEST								
	BOUL GOVIN HOMOLOGUEE 11/4-35								
740406	LOT BOUL GOVIN OUEST	49 4	20	800		200	1C 97E	600 200	
1952	ALPHONSE P BELAIR ST EUSTACHE P G	FINANCIER							
	A/S ALPHONSE SENAY 159 CRAIG OUEST								
	BOUL GOVIN HOMOLOGUEE 11/4-35								
740407	LOT BOUL GOVIN OUEST	49 3	20	800		180	1C 97E	620 180	
1952	ALPHONSE P BELAIR ST EUSTACHE P G	FINANCIER							
	A/S ALPHONSE SENAY 159 CRAIG OUEST								
	BOUL GOVIN HOMOLOGUEE 11/4-35								
740408	3894/3900 BOUL GOVIN OUEST 12301/03/05 LACHAPPELLE	49 1	1609	3000	14000		1C	17000	
	ALPHONSE P BELAIR FINANCIER ST EUSTACHE P G								
	A/S ALPHONSE SENAY 159 CRAIG OUEST								
	LACHAPPELLE	A E 33							

VALUATION ROLL OF IMMOVABLE PROPERTIES FOR THE PERIOD COMMENCING MAY 1st 1951

RUE - STREET

QUARTIER - WARD

ARRONDISSEMENT ELECTORAL DISTRICT

33

NO DE COMPTE ACCOUNT NO.	EMPLACEMENT DE L'IMMEUBLE LOCATION OF PROPERTY	CADASTRE - SUBDIVISION OCCUPATION ET AND DENOMINATION	ENTRETIEN DES TROTTOIRS PDS. DE FRONT MAINTENANCE OF SIDEWALKS FEET FRONTAGE	VALEUR (DOLLARS SEULEMENT) VALUE (DOLLARS ONLY)		VALEUR EXEMPT EXEMPT VALUE	VALEUR IMPOSABLE TAXABLE VALUE	VALEUR POUR LA TAXE SCOLAIRE VALUE FOR SCHOOL TAX	RESOLUTION NO CERTIFICATE NO
				TERRAIN LAND	BATIMENTS ET AUTRES BUILDINGS AND OTHER ITEMS				
	PAR DE ST LAURENT								
740410 Voir Révisé Suppl. See Suppl. Roll 1955	4000 BOUL GOUIN OUEST	57 P58	N 168	3250	3750		7000	5N	7000
	THE BRITISH AMERICAN OIL CO LTD 6590 DUROCHER								
740411 Voir Révisé Suppl. See Suppl. Roll 1955	4018/20 BOUL GOUIN OUEST	P58	C 38	750	4250		5000	1C	5000
	JANVIER LAURIN 12262 LACHAPELLE	BOUCHER							
740412 Voir Révisé Suppl. See Suppl. Roll 1955	4030/36 BOUL GOUIN OUEST	P58	C 75	2000	3000		5000	1C	5000
	ISRAEL MEUNIER DIT LAGACE 12358 LACHAPELLE	BOURGEDIS							
740413 Voir Révisé Suppl. See Suppl. Roll 1955	4048/50/54 BOUL GOUIN O	74 2	C 49	1250	5250		6500	1C	6500
	FABIOLA LAFORTUNE VVE DE OVILA PAYETTE 4054 BOUL GOUIN OUEST								
740414 Voir Révisé Suppl. See Suppl. Roll 1955	4056/60 BOUL GOUIN OUEST	74 1	C 50	1250	11250		12500	1C	12500
	CLAIRE ROLLIN VVE DE ROSAIRE GAUTHIER 170 JACQUES CARTIER ST JEAN P Q								
740415 Voir Révisé Suppl. See Suppl. Roll 1955	4072 BOUL GOUIN OUEST	75 1	P 50	950	550		1500	1P	1500
	EDGAR ROBERT 12395 CREVIER	PHOTOGRAPHE							
740416 Voir Révisé Suppl. See Suppl. Roll 1955	4076 BOUL GOUIN OUEST	75 2	C 605	1200	1300		2500	1C	2500
	PAUL COUTLEE 4440 ST DENIS	LIBRAIRE							

VALUATION ROLL OF IMMOVABLE PROPERTIES FOR THE PERIOD COMMENCING MAY 1ST 1951

RUE - STREET

QUARTIER - WARD

ARRONDISSEMENT ÉLECTORAL DISTRICT

33

NO DE COMPTE ACCOUNT NO.	EMPLACEMENT DE L'IMMEUBLE LOCATION OF PROPERTY		CADASTRE - SUBDIVISION OCCUPATION ET AND DENOMINATION	ENTRETIEN DES TROTTOIRS POP. DE FRONT MAINTENANCE OF SIDEWALKS FRONT PRORATE	VALEUR (DOLLARS SEULEMENT) VALUE (DOLLARS ONLY)		VALEUR EXEMPTÉ EXEMPT VALUE	VALEUR IMPOSABLE TAXABLE VALUE	VALEUR POUR LA TAXE SCOLAIRE VALUE FOR SCHOOL TAX	RESOLUTION NO CERTIFICATE NO
	NOM ET ADRESSE DU PROPRIÉTAIRE NAME AND ADDRESS OF OWNER				TERRAIN LAND	BÂTIMENTS ET AUTRES ITEM BUILDINGS AND OTHER ITEMS				
	PAR DE ST LAURENT									
740417	4094/96 BOUL GOUIN OUEST, 76		C	60	1200	2300		3500	1C	3500
	ISRAEL MEUNIER DIT LAGACE HOTELIER 4001 BOUL GOUIN OUEST									
740418	4098/4110 BOUL GOUIN OUEST 76 2		C	313	1000	14000		15000	1C	15000
	ALBERTINE PLOUFFE VVE DE ELZEAR FABRE 4110 BOUL GOUIN O									
740419	4112/16 BOUL GOUIN OUEST, 76 1		C	289	500	5300		5800	1C	5800
	ALBERTINE PLOUFFE VVE DE ELZEAR FABRE 4110 BOUL GOUIN OUEST									
740421	4130 BOUL GOUIN OUEST	P76	C	75	1500	900		2400	1C	2400
	HECTOR COUSINEAU 11780 LACHAPELLE									
740422	LOT BOUL GOUIN OUEST	P76								
	RUE REED  SA MAJESTE LE ROI SANS VALEUR MINISTERE DE LA VOIRIE QUEBEC									
746683	ARR 4170 BOUL GOUIN OUEST	P77	C		70			70	2C	70
	HECTOR COUSINEAU 11780 LACHAPELLE									

VALUATION ROLL OF IMMOVABLE PROPERTIES FOR THE PERIOD COMMENCING MAY 1st 1951

RUE - STREET

QUARTIER - WARD

ARRONDISSEMENT ÉLECTORAL DISTRICT

33

NO DE COMPTE ACCOUNT NO.	EMPLACEMENT DE L'IMMEUBLE LOCATION OF PROPERTY	CADASTRE - SUBDIVISION	ENTRETIEN DES TROTTOIRS PDS. DL FRONT	VALEUR (DOLLARS SEULEMENT) VALUE (DOLLARS ONLY)		VALEUR EXEMPTÉ EXEMPT VALUE	VALEUR IMPOSABLE TAXABLE VALUE	CODE C	RESOLUTION NO CERTIFICAT CERTIFICATE	NO
	NOM ET ADRESSE DU PROPRIÉTAIRE NAME AND ADDRESS OF OWNER	OCCUPATION ET AND DENOMINATION	MAINTENANCE OF SIDEWALKS FEET FRONTAGE	TERRAIN LAND	BÂTIMENTS ET AUTRES ITEM BUILDINGS AND OTHER ITEMS					
746684	PAR DE ST LAURENT LOT BOUL GOVIN OUEST	P76 P77 P77 P77 P73 RUE REED								
740424	4140 BOUL GOVIN OUEST 12315723 REED GOVERNEMENT DE LA PROVINCE DE QUEBEC SANS VALEUR	76 3 CULTIVATEUR	358	1000	24000		25000	1C	25000	
740425	4200 BOUL GOVIN OUEST CANADIAN NORTHERN REALTIES LTD C/O W MC LARNON TAX DEPT 407 MC GILL ST RM 408	P76 N	50	2350	950		3300	5N	3300	
740426	LOT BOUL GOVIN OUEST CANADIAN NORTHERN REALTIES LTD C/O W MC LARNON TAX DEPT 407 MC GILL ST RM 408	P77 P77 N		4600			4600	6N	4600	



VALUATION ROLL OF IMMOVABLE PROPERTIES FOR THE PERIOD COMMENCING MAY 1st 1951

RUE - STREET

QUARTIER - WARD

ARRONDISSEMENT ÉLECTORAL DISTRICT

33

NO DE COMPTE ACCOUNT NO.	EMPLACEMENT DE L'IMMEUBLE LOCATION OF PROPERTY	CADASTRE - SUBDIVISION	ENTRETIEN DES TROTOIRS PDS. DE FRONT	VALEUR (DOLLARS SEULEMENT) VALUE (DOLLARS ONLY)		VALEUR EXEMPTÉ EXEMPT VALUE	VALEUR IMPDSABLE TAXABLE VALUE	CODE DENOMINATION	VALEUR POUR LA TAXE SCOLAIRE VALUE FOR SCHOOL TAX	RESOLUTION NO CERTIFICATE NO
				TERRAIN LAND	BÂTIMENTS ET AUTRES ITEM BUILDINGS AND OTHER ITEMS					
	PAR DE ST LAURENT									
740427	LOT BOUL GOVIN OUEST CANADIAN NORTHERN REALTIES LTD C/O W MC LARNON TAX DEPT 407 MC GILL ST RM 408 4095/4105 <i>Belleguon</i> 12715 <i>Reed</i>	P77						6N	220	
740428	FERME GOVIN OUEST <i>British American Oil</i>	P77			24600 12400	10500	24600 12400 1650	N 2C 22E	12150	CERT. No. 5/342 (30/5/51) CERT. No. 53/276 (19/5/53)
	HECTOR COUSINEAU (4095/4105 <i>Belleguon</i> ) 11780 LACHAPELLE	FERME CULTIVATEUR								
740429	4226 BOUL GOVIN OUEST EUSTACHE LAURIN 4226 BOUL GOVIN OUEST	P78 POMPIER	58	1350	3650		5000	1C	5000	
740430	4234/40 BOUL GOVIN OUEST ANTOINE GERVAIS 4236 BOUL GOVIN OUEST	P78 BOURGEOIS	57	1150	2350		3500	1C	3500	
740431	4252 BOUL GOVIN OUEST FLEURETTE LAURENT EPSE S DE B DE ROBERT BERGEVIN 4252 BOUL GOVIN OUEST	P78 MENUISIER	210	1250	550		1800	1C	1800	
	COUSINEAU	A E 1								
740432	4302/04 BOUL GOVIN OUEST DANIEL VALIQUETTE 12193 RANGER	P78 EMP CIVIL	1285	800	2000		2800	1C	2800	

VALUATION ROLL OF IMMOVABLE PROPERTIES FOR THE PERIOD COMMENCING MAY 1st 1951

RUE - STREET

QUARTIER - WARD

ARRONDISSEMENT ÉLECTORAL DISTRICT

1

NO DE COMPTE ACCOUNT NO.	EMPLACEMENT DE L'IMMEUBLE LOCATION OF PROPERTY		CADASTRE - SUBDIVISION OCCUPATION ET AND DÉNOMINATION	ENTRETIEN DES PROTOIRS POS DE FRONT MAINTENANCE OF SIDEWALKS YKET FRONTAGE	VALEUR (DOLLARS SEULEMENT) VALUE (DOLLARS ONLY)		VALEUR EXEMPTÉ EXEMPT VALUE	VALEUR IMPOSABLE TAXABLE VALUE	VALEUR POUR LA TAXE SCOLAIRE VALUE FOR SCHOOL TAX	RESOLUTION NO CERTIFICATE NO
	NOM ET ADRESSE DU PROPRIÉTAIRE NAME AND ADDRESS OF OWNER				TERRAIN LAND	BÂTIMENTS ET AUTRES ITEX BUILDINGS AND OTHER ITEMS				
	PAR DE ST LAURENT									
740433	LOT BOUL GOUIN OUEST	P78	E	83	1600		1110		1110	
	LA CITE DE MONTREAL		E				490		490	
	BOUL GOUIN HOMOLOGUEE	1174-35								
740434	4346 BOUL GOUIN OUEST	P78	C	60	1850	1350		3200	3200	
	POLYDORE CARDINAL	COMMERCIANT								
	12181 FILION									
746675	LOT BOUL GOUIN OUEST	P82	E	140.8	270		270		270	
	LA CITE DE MONTREAL									
747061	LOT BOUL GOUIN OUEST	P82	C	200	3050	15950		19000	19000	
	MARY BENN EPSE S DE B DE	VOYAGEUR								
	ALFRED ROUTHIER									
	4370 BOUL GOUIN OUEST									
	SOMERSET ROAD									
746676	LOT BOUL GOUIN OUEST	82 28	E		1		1		1	
	LA CITE DE MONTREAL	FIN PUBLIQUE								
		RUE								
740436	4400/10 BOUL GOUIN OUEST	P82	E	340	11500	15500	27000		27000	
	PROTESTANT BOARD OF SCHOOL									
	COMMISSIONERS									
	3460 MC TAVISH ST									
	CARTIERVILLE SCHOOL									

VALUATION ROLL OF IMMOVABLE PROPERTIES FOR THE PERIOD COMMENCING MAY 1ST 1951

RUE - STREET

QUARTIER - WARD

ARRONDISSEMENT ÉLECTORAL DISTRICT

1

NO DE COMPTE ACCOUNT NO.	EMPLACEMENT DE L'IMMEUBLE LOCATION OF PROPERTY	CADASTRE - SUBDIVISION OCCUPATION ET AND DÉNOMINATION	ENTRETIEN DES TROTTOIRS POS. DE FRONT MAINTENANCE OF SIDEWALKS FRONT FRONTAGE	VALEUR (DOLLARS SEULEMENT) VALUE (DOLLARS ONLY)		VALEUR EXEMPTÉ EXEMPT VALUE	VALEUR IMPOSABLE TAXABLE VALUE	VALEUR POUR LA TAXE SCOLAIRE VALUE FOR SCHOOL TAX	RESOLUTION NO CERTIFICAT CERTIFICATE
				TERRAIN LAND	BÂTIMENTS ET AUTRES ITERS BUILDINGS AND OTHER ITEMS				
	PAR DE ST LAURENT								
746677	LOT ARR BOUL GOUIN OUEST	P82		600			600	2P	600
	CHARLOTTE C BISHOP WIFE S AS TO P OF STEPHEN BOYD MILLEN 4409 BRUTON ROAD								
	RUE PROJETÉE								
746678	LOT BOUL GOUIN OUEST	82 23		1		1		99E	1
	LA CITE DE MONTREAL	FIN PUBLIQUE RUE							
746679	LOT BOUL GOUIN OUEST	P82		3330		3200 130		99E 99E	3200 130
	LA CITE DE MONTREAL								
	BOUL GOUIN HOMOLOGUEE 11/4-35								
740438	4490.96 BOUL GOUIN OUEST	P82		1900	2600		4500	2C	4500
	J LOUIS LAURIN 4496 BOUL GOUIN OUEST	JOURNALIER							
740439	LOT BOUL GOUIN OUEST	P82		1070			1050	2C 97E	1050 20
	ALBERT BELLEFONTAINE 1670 ST DENIS	MARCHAND	20			20			
	BOUL GOUIN HOMOLOGUEE 11/4/35								

VALUATION ROLL OF IMMOVABLE PROPERTIES FOR THE PERIOD COMMENCING MAY 1st 1951

RUE - STREET

QUARTIER - WARD

ARRONDISSEMENT ÉLECTORAL DISTRICT

1.

NO DE COMPTE ACCOUNT NO.	EMPLACEMENT DE L'IMMEUBLE LOCATION OF PROPERTY	CADASTRE - SUBDIVISION		ENTRETIEN DES TROTTIRS POS. DE FRONT	VALEUR (DOLLARS SEULEMENT) VALUE (DOLLARS ONLY)		VALEUR POUR LA TAXE SCOLAIRE VALUE FOR SCHOOL TAX	RESOLUTION NO CERTIFICATE NO
	NOM ET ADRESSE DU PROPRIÉTAIRE NAME AND ADDRESS OF OWNER	OCCUPATION ET DÉNOMINATION	MANTENANCE OF SIDEWALKS FEET FRONTAGE	TERRAIN LAND	BÂTIMENTS ET AUTRES BÂTIMENTS AND OTHER ITEMS	VALEUR EXEMPTÉ EXEMPT VALUE		
746732	LOT BOUL GOUIN OUEST	83 1						
		4						
		7						
		10						
		11						
		12						
		13						
		14						
		21						
		22						
	TERRITOIRE SCOLAIRE COTE ST LOUIS		P		700		700	2P 700
	SVEN V KOHLER 1153 METCALFE CLERK							
	CARL VILHEM VALDEMAR HJORTH ALIAS CARL W JORT MASSEUR							
	ALEXANDER YOUNG MITCHELL ACCOUNTANT							
	BIRGER F SANSQUIST AUBAIN DRAFSTMAN							
	NILS HARRY NAPOLEON SELANDER TECHNICIAN							
	FOLKE WAHLBERG AUBAIN CLERK							
	C/O SUN V KOHLER RM 921 SUN LIFE BLDG DOMINION SQUARE							
	THESE LOTS ARE ROADWAYS PLAYGROUNDS AND FOR BUILDING IN COMMON							
746733	4550 BOUL GOUIN OUEST	83 8						
		15						
	TERRITOIRE SCOLAIRE COTE ST LOUIS		P		1600	5400	8000	2P 8000
	CARL VILHEM VALDEMAR HJORTH ALIAS CARL W JORT MASSEUR							
	4550 BOUL GOUIN OUEST							

VALUATION ROLL OF IMMOVABLE PROPERTIES FOR THE PERIOD COMMENCING MAY 1st 1951

RUE - STREET

QUARTIER - WARD

ARRONDISSEMENT ÉLECTORAL DISTRICT

1

NO DE COMPTE ACCOUNT NO.	EMPLACEMENT DE L'IMMEUBLE LOCATION OF PROPERTY NOM ET ADRESSE DU PROPRIÉTAIRE NAME AND ADDRESS OF OWNER	CADASTRE - SUBDIVISION OCCUPATION ET AND DENOMINATION	ENTRETIEN DES TROTTOIRS POS. DE FRONT MAINTENANCE OF SIDEWALKS FRONT FRONTAGE	VALEUR (DOLLARS SEULEMENT) VALUE (DOLLARS ONLY)		VALEUR EXEMPTÉ EXEMPT VALUE	VALEUR IMPOSABLE TAXABLE VALUE	TERRAIN LAND	BÂTIMENTS ET AUTRES ÎTENS BUILDINGS AND OTHER ITEMS	VALEUR POUR LA TAXE SCOLAIRE VALUE FOR SCHOOL TAX	RESOLUTION NO CERTIFICATE NO
	PAR DE ST LAURENT										
746938	LOT BOUL GOVIN OUEST TERRITOIRE SCOLAIRE COTE ST LOUIS CARL VILHEM VALDEMAR HJORTH ALIAS CARL W JORT 4550 BOUL GOVIN OUEST BOUL GOVIN HOMOLOGUEE 11/4-35.	83 3						220		220	97E 220
746734	4500 ARR BOUL GOVIN OUEST TERRITOIRE SCOLAIRE COTE ST LOUIS THURE LEOPOLD WAHLBERG 4723 BANNANTYNE AVE VERDUN P Q	83 24 20						750	6750	7500	2P 7500
746735	4590 ARR BOUL GOVIN OUEST TERRITOIRE SCOLAIRE COTE ST LOUIS SVEN V KOHLER RM 921 SUN LIFE BLDG DOMINION SQUARE	83 23 19						750	6750	7500	2P 7500
746736	LOT ARR BOUL GOVIN OUEST TERRITOIRE SCOLAIRE COTE ST LOUIS BIRGER F SANDQUIST AUBAIN 4550 BLVD GOVIN WEST	83 9 18						700		700	2P 700
746737	LOT ARR BOUL GOVIN OUEST TERRITOIRE SCOLAIRE COTE ST LOUIS ALEXANDER YOUNG MITCHELL 4574 BOUL GOVIN OUEST	83 6 17						650	8150	8800 -650	2P 8800 -650

GBM. No. 524366  
(26/5/51)

VALUATION ROLL OF IMMOVABLE PROPERTIES FOR THE PERIOD COMMENCING MAY 1st 1951

RUE - STREET

QUARTIER - WARD

ARRONDISSEMENT ÉLECTORAL DISTRICT

1

NO DE COMPTE ACCOUNT NO.	EMPLACEMENT DE L'IMMEUBLE LOCATION OF PROPERTY	CADASTRE - SUBDIVISION OCCUPATION ET AND DENOMINATION	ENTRETIEN DES TROTTOIRS POS. DE FRONT MAINTENANCE OF SIDEWALKS FEET FRONTAGE	VALEUR (DOLLARS SEULEMENT) VALUE (DOLLARS ONLY)		VALEUR EXEMPTÉ EXEMPT VALUE	VALEUR IMPOSIBLE TAXABLE VALUE	VALEUR POUR LA TAXE SCOLAIRE VALUE FOR SCHOOL TAX	RESOLUTION NO CERTIFICAT CERTIFICATE
				TERRAIN LAND	BÂTIMENTS ET AUTRES ITEX BUILDINGS AND OTHER ITEMS				
746738	PAR DE ST LAURENT 4570 BOUL GOUIN OUEST	83 5 16							
	TERRITOIRE SCOLAIRE COTE ST LOUIS JOHN GUSTAV FOLKE WAHLBERG CLERK 4570 BOUL GOUIN OUEST	P		1600	5400		7000	2P	7000
746939	LOT BOUL GOUIN OUEST	83 2							
	TERRITOIRE SCOLAIRE COTE ST LOUIS JOHN GUSTAV FOLKE WAHLBERG CLERK 4570 BOUL GOUIN OUEST BOUL GOUIN HOMOLOGUEE 11/4-35 CH CLUB DE GOLF MARBOROUGH	E		300		300		97E	300
740441	GROUND BOUL GOUIN OUEST	P83							
	FERME TERRITOIRE SCOLAIRE COTE ST LOUIS FERME ANN BEEKMAN HAMILTON WID OF RIGHT HON BARON ATHOLSTAN C/O ROYAL TRUST CO BOUL GOUIN HOMOLOGUEE 11/4-35 VALUE FOR SCHOOL PURPOSES <i>Ce règlement est de 20 Mars 1960 Lr 14 No 11 chap. 82</i>	FD E		900		150	750	2P 34E	900

Voir Note Supp. 105  
See Supp. Note

Note Supp. 1953  
See Supp. Note

RUE - STREET

VALUATION ROLL OF IMMOVABLE PROPERTIES FOR THE PERIOD COMMENCING MAY 1ST 1951

QUARTIER - WARD

ARRONDISSEMENT ÉLECTORAL DISTRICT

1

NO DE COMPTE ACCOUNT NO.	EMPLACEMENT DE L'IMMEUBLE LOCATION OF PROPERTY	CADASTRE - SUBDIVISION OCCUPATION BY AND DENOMINATION	ENTRETIEN DES TROTTOIRS PDS. DE FRONT MAINTENANCE OF SIDEWALKS FEET FRONTAGE	VALEUR (DOLLARS SEULEMENT) VALUE (DOLLARS ONLY)		VALEUR EXEMPTÉ EXEMPT VALUE	VALEUR IMPOSABLE TAXABLE VALUE	VALEUR POUR LA TAXE SCOLAIRE VALUE FOR SCHOOL TAX	RESOLUTION N CERTIFICAT CERTIFICATE
				TERRAIN LAND	BÂTIMENTS ET AUTRES BUILDINGS AND OTHER ITEMS				
740442 1953 1953 1955	4600 BOUL GOUIN OUEST	PAR DE ST LAURENT P82 P83 P83 P84 P85 P86 82 P9		20550	39450		60000	58400 1600	
	MARLBOROUGH COUNTRY GOLF CLUB LTD 4600 BOUL GOUIN OUEST.	TERRITOIRE SCOLAIRE COTE ST LOUIS MONTREAL FERME							
	A/S. R. H. REED 4600 BOUL GOUIN OUEST								
	CADASTRE P82 ET 82 P9 DANS LE TERRITOIRE DE LA COMMISSION DES ECOLES CATHOLIQUES DE MONTREAL								
43	FARM BOUL GOUIN OUEST	P84 FERME TERRITOIRE SCOLAIRE COTE ST LOUIS FERME		1750					
	ANNE BEEKMAN HAMILTON WID OF THE RIGHT HON HIGH BARON ATHOLSTAN	USUFTR				350	1500	1750	
	C/O ROYAL TRUST CO BOUL GOUIN HOMOLOGUEE 11/4-35 VALUE FOR SCHOOL PURPOSES 1750 <i>Le règlement est en date de 20 Mars 1960 Par 14 Ser VI Chap. 82</i>								
	4730 BOUL GOUIN OUEST	85 31 TERRITOIRE SCOLAIRE COTE ST LOUIS FERME SUPERINTENDENT		4200	7800				
	JEAN PAUL LEWIS 4730 BOUL GOUIN OUEST								
	BOUL GOUIN HOMOLOGUEE 11/4-35						12000	12000	

VALUATION ROLL OF IMMOVABLE PROPERTIES FOR THE PERIOD COMMENCING MAY 1ST 1951

RUE - STREET

QUARTIER - WARD

ARRONDISSEMENT ÉLECTORAL DISTRICT

1

NO DE COMPTE ACCOUNT NO.	EMPLACEMENT DE L'IMMEUBLE LOCATION OF PROPERTY NOM ET ADRESSE DU PROPRIÉTAIRE NAME AND ADDRESS OF OWNER	CADASTRE - SUBDIVISION OCCUPATION ET AND DENOMINATION	ENTRETIEN DES TROTOIRS PDS. DE FRONT MAINTENANCE OF SIDEWALKS FEET FRONTAGE	VALEUR (DOLLARS SEULEMENT) VALUE (DOLLARS ONLY)		VALEUR EXEMPTÉ EXEMPT VALUE	VALEUR IMPOSABLE TAXABLE VALUE	E D O U D E N O M I N A T I O N	VALEUR POUR LA TAXE SCOLAIRE VALUE FOR SCHOOL TAX	RÉSOLUTION NO CERTIFICATE NO
				TERRAIN LAND	BÂTIMENTS ET AUTRES BUILDINGS AND OTHER ITEMS					
740445 <i>Voir Role Suppl. See Suppl. Roll 1955</i>	PAR DE ST LAURENT 4774 BOUL GOUIN OUEST	85 32 P85 TERRITOIRE SCOLAIRE COTE ST LOUIS		3250	3750		7000	4C E	7000	
	LOUIS BENOIT RENAUD 4774 BOUL GOUIN OUEST	BOURGEOIS								
747015 <i>Voir Role Suppl. See Suppl. Roll 1955</i>	4830 BOUL GOUIN OUEST	86 229 TERRITOIRE SCOLAIRE COTE ST LOUIS		1850	13650		15500	4C E	15500	
	YVON JASMIN 4830 BOUL GOUIN OUEST	AVOCAT								
747016	BOUL GOUIN OUEST	P86 TERRITOIRE SCOLAIRE COTE ST LOUIS		6350		2400	3950	4C 96E	6350	
	YVON JASMIN 4830 BOUL GOUIN OUEST	FERME AVOCAT								
	FERME <i>ce règlement d'échéance le 20/3/60 Lettre No. VI Chap. 82</i>									
740453 <i>Voir Role Suppl. See Suppl. Roll 1952</i>	4890 LOT BOUL GOUIN OUEST	86 P136A TERRITOIRE SCOLAIRE COTE ST LOUIS		1480	13220	30	13220	97E	13220	54/1821 CERT. No. 12/19/54
	CATHERINE MARGARET SMITH WIFE S AS TO P OF HAROLD K STINSON	MERCHANT								
	5309 PARK AVE APT 10									
	BOUL GOUIN HOM 11/4/35 <i>(pas d'occupation)</i>									
740454 <i>Voir Role Suppl. See Suppl. Roll 1952</i>	LOT BOUL GOUIN OUEST	86 136 TERRITOIRE SCOLAIRE COTE ST LOUIS		350		80	270	2P 2P 97E 97E	210 270 80 80	
	CATHERINE MARGARET SMITH WIFE S AS TO P OF HAROLD K STINSON	MERCHANT								
	5309 PARK AVE APT 10									
	BOUL GOUIN HOM 11/4/35									



VALUATION ROLL OF IMMOVABLE PROPERTIES FOR THE PERIOD COMMENCING MAY 1st 1951

RUE - STREET

QUARTIER - WARD

ARRONDISSEMENT ÉLECTORAL DISTRICT

1

NO DE COMPTE ACCOUNT NO.	EMPLACEMENT DE L'IMMEUBLE LOCATION OF PROPERTY	CADASTRE - SUBDIVISION	ENTRETIEN DES TROTTOIRS FOS DE FRONT MAINTENANCE OF SIDEWALKS FEET FRONTAGE	VALEUR (DOLLARS SEULEMENT) VALUE (DOLLARS ONLY)		VALEUR EXEMPTÉ EXEMPT VALUE	VALEUR IMPOSABLE TAXABLE VALUE	VALEUR POUR LA TAXE SCOLAIRE VALUE FOR SCHOOL TAX	RÉSOLUTION NO CERTIFICATE NO
				TERRAIN LAND	BÂTIMENTS ET AUTRES ITEM BUILDINGS AND OTHER ITEMS				
	PAR DE ST LAURENT								
740455	LOT BOUL GOUIN OUEST	86 137		350			280	280	
	TERRITOIRE SCOLAIRE COTE ST LOUIS					70		70	2P 97E
	CATHERINE MARGARET SMITH WIFE S AS TO P OF HAROLD K STINSON 5309 PARK AVE APT 10 BOUL GOUIN HOM 1174735	MERCHANT							
740456	LOT BOUL GOUIN OUEST	86 138		350			290	290	
	TERRITOIRE SCOLAIRE COTE ST LOUIS					60		60	2P 97E
	CATHERINE MARGARET SMITH WIFE S AS TO P OF HAROLD K STINSON 5309 PARK AVE APT 10 BOUL GOUIN HOM 1174735	MERCHANT							
740457	LOT BOUL GOUIN OUEST	86 139		400			340	340	
	TERRITOIRE SCOLAIRE COTE ST LOUIS					60		60	2P 97E
	CATHERINE MARGARET SMITH WIFE S AS TO P OF HAROLD K STINSON 5309 PARK AVE APT 10 BOUL GOUIN HOM 1174735	MERCHANT							
	JASMIN								
740458	4908 BOUL GOUIN OUEST	86 228		2300	9700		12000	12000	
	TERRITOIRE SCOLAIRE COTE ST LOUIS								2P
	GORDON'S DAVIES 4908 BOUL GOUIN OUEST	ENGINEER							

VALUATION ROLL OF IMMOVABLE PROPERTIES FOR THE PERIOD COMMENCING MAY 1st 1951

RUE - STREET

QUARTIER - WARD

ARRONDISSEMENT ÉLECTORAL DISTRICT

1

NO DE COMPTE ACCOUNT NO.	EMPLACEMENT DE L'IMMEUBLE LOCATION OF PROPERTY		CADASTRE - SUBDIVISION OCCUPATION BY AND DENOMINATION	ENTRETIEN DES TROTTOIRS POS. DE FRONT MAINTENANCE OF SIDEWALKS FEET FRONTAGE	VALEUR (DOLLARS SEULEMENT) VALUE (DOLLARS ONLY)		VOIES VALES TROTTOIRS SIDEWALKS E D C U DENOMINATION	VALEUR POUR LA TAXE SCOLAIRE VALUE FOR SCHOOL TAX	RÉSOLUTION NO CERTIFICATE NO
	NOM ET ADRESSE DU PROPRIÉTAIRE NAME AND ADDRESS OF OWNER				TERRAIN LAND	BÂTIMENTS ET AUTRES ITCM BUILDINGS AND OTHER ITEMS			
740459	PAR DE ST LAURENT GROUND BOUL GOVIN OUEST TERRITOIRE SCOLAIRE COTE ST LOUIS		P87 FERME AGENTS		3050	550	2500	4C 96E	3050
	GOHIER ET BIGRAS 10 ST JACQUES OUEST HORACE GOHIER JOSEPH L BIGRAS FERME <i>En règlement libéré le 20 mars 1960 par 14 Geo VI Chap. 82</i>								
	BOUL GOVIN OUEST HOM 11/4/35 VALUE FOR SCHOOL PURPOSES 3 050								
740460	TERRAIN BOUL GOVIN OUEST TERRITOIRE SCOLAIRE COTE ST LOUIS		P88 FERME		3000	600	2400	4C 96E	3000
	ZENAIDE LEBEAU VVE DE ADONIAS JASMIN 12562 LACHAPELLE FERME <i>En règlement libéré le 20 mars 1960 par 14 Geo VI Chap. 82</i>								
	BOUL GOVIN OUEST HOM 11/4/35 VALUE FOR SCHOOL PURPOSES 3 000								
740461	TERRAIN BOUL GOVIN OUEST TERRITOIRE SCOLAIRE COTE ST LOUIS		P89 FERME CULTIVATEUR		3200	500	2700	4C 96E	3200
	ADRIEN JASMIN 175 COTE DU BOIS FRANC FERME <i>En règlement libéré le 20 mars 1960 par 14 Geo VI Chap. 82</i>								
	BOUL GOVIN OUEST HOM 11/4/35 VALUE FOR SCHOOL PURPOSES 3 200								
	LIMITES DE LA VILLE TRAVERSEZ LIMITES DE LA VILLE								

VALUATION ROLL OF IMMOVABLE PROPERTIES FOR THE PERIOD COMMENCING MAY 1st 1951

RUE - STREET

QUARTIER - WARD

ARRONDISSEMENT ÉLECTORAL DISTRICT

1

NO DE COMPTE ACCOUNT NO.	EMPLACEMENT DE L'IMMEUBLE LOCATION OF PROPERTY	CADASTRE - SUBDIVISION	ENTRETIEN DES TROTOIRS POS. DE FRONT MAINTENANCE OF SIDEWALKS FEET FRONTAGE	VALEUR (DOLLARS SEULEMENT) VALUE (DOLLARS ONLY)		VALEUR EXEMPTÉ EXEMPT VALUE	VALEUR IMPOSABLE TAXABLE VALUE	VOTES PROPORTION DE LA VALEUR C O U N C I L D E M O N S T R A T I O N	VALEUR POUR LA TAXE SCOLAIRE VALUE FOR SCHOOL TAX	RESOLUTION NO CERTIFICAT CERTIFICATE NO
				TERRAIN LAND	BÂTIMENTS ET AUTRES BÂTIMENTS AND OTHER ITEMS					
740462	LOT BOUL GOUIN OUEST TERRITOIRE SCOLAIRE COTE ST LOUIS JOSEPH LORENZO GUAY INC 6900 COTE DES NEIGES RD BOUL GOUIN HOM 1174135 <i>Homologué pour parc, jugement 5-12-50</i>	P92		7500	7500	7500	7500	6M	7500 <i>best 182 (3/18/51)</i>	
740463	LOT BOUL GOUIN OUEST TERRITOIRE SCOLAIRE COTE ST LOUIS JOSEPH LORENZO GUAY INC 6900 COTE DES NEIGES RD BOUL GOUIN HOM 1174135 <i>Homologué pour parc, jugement 5-12-50</i>	P91		3000	3000	3000	3000	6M	3000 <i>best 183 (3/18/51)</i>	
740464	LOT BOUL GOUIN OUEST TERRITOIRE SCOLAIRE COTE ST LOUIS JOSEPH LORENZO GUAY INC 6900 COTE DES NEIGES RD BOUL GOUIN HOM 1174135 <i>Homologué pour parc, jugement 5-12-50</i>	P90		4900	4900	4900	4900	6M	4900 <i>best 184 (3/18/51)</i>	
740465	LOT BOUL GOUIN OUEST TERRITOIRE SCOLAIRE COTE ST LOUIS JOSEPH LORENZO GUAY INC 6900 COTE DES NEIGES RD BOUL GOUIN HOM 1174135 <i>Homologué pour parc, jugement 5-12-50</i>	P88		9600	9600	9600	9600	6M	9600 <i>best 185 (3/18/51)</i>	
740466	LOT BOUL GOUIN OUEST TERRITOIRE SCOLAIRE COTE ST LOUIS JOSEPH LORENZO GUAY INC 6900 COTE DES NEIGES RD BOUL GOUIN HOM 1174135 <i>Homologué pour parc, jugement 5-12-50</i>	P87	200	7900	7900	7900	7900	5M	7900 <i>best 186 (3/18/51)</i>	

VALUATION ROLL OF IMMOVABLE PROPERTIES FOR THE PERIOD COMMENCING MAY 1st 1951

RUE - STREET

QUARTIER - WARD

ARRONDISSEMENT ÉLECTORAL DISTRICT

1

NO DE COMPTE ACCOUNT NO.	EMPLACEMENT DE L'IMMEUBLE LOCATION OF PROPERTY		CADASTRE - SUBDIVISION		ENTRETIEN DES TROTTOIRS POS. DE FRONT MAINTENANCE OF SIDEWALKS FEET FRONTAGE	VALEUR (DOLLARS SEULEMENT) VALUE (DOLLARS ONLY)				VULGES VARIÉTÉS HISTORIQUES MONUMENTS	CODE DÉSIGNATION	VALEUR POUR LA TAXE SCOLAIRE VALUE FOR SCHOOL TAX	RESOLUTION NO CERTIFICATE CERTIFICATE NO	
	NOM ET ADRESSE DU PROPRIÉTAIRE NAME AND ADDRESS OF OWNER		OCCUPATION BY AND DENOMINATION			TERRAIN LAND	BÂTIMENTS ET AUTRES ÎTMS BUILDINGS AND OTHER ITEMS	VALEUR EXEMPTÉ EXEMPT VALUE	VALEUR IMPOSABLE TAXABLE VALUE					
740467	PAR DE ST LAURENT 4977 BOUL GOUIN OUEST		87	2										
	TERRITOIRE SCOLAIRE COTE ST LOUIS ANNA CASSILS COWANS WIFE S AS TO P OF ALEXANDER THOMAS PATERSON BROKER 4977 BOUL GOUIN OUEST		P		289	5850	5150		11000		1P	11000		
740468	7405-15 Boul Gouin ouest 12484 JASMIN		P86											
	La Commission scolaire de St-Louis 260 Bois-Franc Village St-Laurent TERRITOIRE SCOLAIRE COTE ST LOUIS YVETTE CARMEN JASMIN EPSE S DE B DE GEORGES IVES HURTEAU VOYAGEUR 4873 BOUL GOUIN OUEST		E C E		1345	4000	26300 1000	26800	5000		E 3C E	26300 5000	1953-54 26300 cert 815 (28-9-52)	
740469	4873 BOUL GOUIN OUEST 12355/57 JASMIN		86	41										
	DE LA 42 P37 TERRITOIRE SCOLAIRE COTE ST LOUIS MARIE CLAIRE TRUDEAU EPSE S DE B DE GEORGES YVON JASMIN 4830 BOUL GOUIN OUEST YVETTE CARMEN JASMIN EPSE S DE B DE GEORGES IVES HURTEAU VOYAGEUR 4873 BOUL GOUIN OUEST		C E		218	1300	10700		12000		3C E	12000		

## VALUATION ROLL OF IMMOVABLE PROPERTIES FOR THE PERIOD COMMENCING MAY 1ST 1951

RUE - STREET

QUARTIER - WARD

ARRONDISSEMENT ÉLECTORAL DISTRICT

1.

NO DE COMPTE ACCOUNT NO.	EMPLACEMENT DE L'IMMEUBLE LOCATION OF PROPERTY	CADASTRE - SUBDIVISION OCCUPATION ET NOM ET ADRESSE DU PROPRIÉTAIRE NAME AND ADDRESS OF OWNER	ENTRETIEN DES TRONÇONS POS. DE FRONT MAINTENANCE OF SIDEWALKS FEET FRONTAGE	VALEUR (DOLLARS SEULEMENT) VALUE (DOLLARS ONLY)		VALEUR EXEMPTÉ EXEMPT VALUE	VALEUR IMPOSABLE TAXABLE VALUE	VALEUR POUR LA TAXE SCOLAIRE VALUE FOR SCHOOL TAX	RÉSOLUTION NO CERTIFICATE RESOLUTION NO
				TERRAIN LAND	BÂTIMENTS ET AUTRES BÂTIMENTS AND OTHER ITEMS				
		PAR DE ST LAURENT							
740470	4857/59 BOUL GOVIN OUEST 12342/44 OLIVIER	86 40 39 38							
		TERRITOIRE SCOLAIRE COTE ST LOUIS CECILE LAURETTE BLONDIN 12342 OLIVIER CARTIERVILLE QUE	140	1950	8050		10000	10000	
		OLIVIER							
740471	LOT BOUL GOVIN OUEST	86 2 1 3							
		TERRITOIRE SCOLAIRE COTE ST LOUIS LA COMMUNAUTE DES SOEURS DE CHARITE DE LA PROVIDENCE 4701 BOUL GOVIN OUEST LIGNE HOMOLOGUEE	1483	2400		2050 350	2400	2400	
740472	4701 BOUL GOVIN OUEST	85 30 29 84 1							
		TERRITOIRE SCOLAIRE COTE ST LOUIS LA COMMUNAUTE DES SOEURS DE CHARITE DE LA PROVIDENCE 4701 BOUL GOVIN OUEST HOPITAL POUR LES RELIGIEUSES	788	36550	30450	67000	67000	67000	
740473	4615 BOUL GOVIN OUEST 24728 AVE DE VENISE	R83							
		TERRITOIRE SCOLAIRE COTE ST LOUIS SANATORIUM PREVOST	665	10650	5350	16000	16000	16000	

VALUATION ROLL OF IMMOVABLE PROPERTIES FOR THE PERIOD COMMENCING MAY 1st 1951

RUE - STREET

QUARTIER - WARD

ARRONDISSEMENT ÉLECTORAL DISTRICT

1

NO DE COMPTE ACCOUNT NO.	EMPLACEMENT DE L'IMMEUBLE LOCATION OF PROPERTY	CADASTRE - SUBDIVISION OCCUPATION ET AND DÉNOMINATION	ENTRETIEN DES TROTTOIRS POS. DE FRONT MAINTENANCE OF SIDEWALKS FRONT FRONTAGE	VALEUR (DOLLARS SEULEMENT) VALUE (DOLLARS ONLY)		VOIES VALEUR TROTTOIRS SIDEWALKS	CODE DÉNOMINATION	VALEUR POUR LA TAXE SCOLAIRE VALUE FOR SCHOOL TAX	RESOLUTION NO CERTIFICAT CERTIFICATE
				TERRAIN LAND	BÂTIMENTS ET AUTRES BUILDINGS AND OTHER ITEMS				
	PAR DE ST LAURENT								
	AVE DE VENISE								
740474	4455/05/4355 BOUL GOUIN OUEST	81 P3							
		P1							
		2							
		80							
	SANATORIUM PREVOST 4455 BOUL GOUIN OUEST	E	646	53200	156800 41800	210000 95000	X11E	210000 95000	OBJET. No. 51/514 (5-2-51)
	CREVIER								
740477	4333 BOUL GOUIN OUEST	79 89							
	SUZANNE OUELLETTE 4333 BOUL GOUIN OUEST	FILLE MAJEURE	C	132	900	3600	1C	4500	
740478	4317427 BOUL GOUIN OUEST	79 34							
	OMER HORMISDAS MEUNIER DIT LAGACE 17 EST MAGUIRE		C	53	800	11200	1C	12000	
740479	LQT BOUL GOUIN OUEST	79 33							
	HENRI TREPPE AUBAIN PARIS FRANCE		C	164	1100		1C	1100	
	LEFEBVRE	A E 35							
740480	4235/39 BOUL GOUIN OUEST	79 2							
	GERARD ROBITAILLE 4239 BOUL GOUIN OUEST	JARDINIER	C	148	1150	5350	1C	6500	

VALUATION ROLL OF IMMOVABLE PROPERTIES FOR THE PERIOD COMMENCING MAY 1st 1951

RUE - STREET

QUARTIER - WARD

ARRONDISSEMENT ÉLECTORAL DISTRICT

35

NO DE COMPTE ACCOUNT NO.	EMPLACEMENT DE L'IMMEUBLE LOCATION OF PROPERTY		CADASTRE - SUBDIVISION		ENTRETIEN DES TROUVOIRS POS. DE FRONT MAINTENANCE OF SIDEWALKS FEET FRONTAGE	VALEUR (DOLLARS SEULEMENT) VALUE (DOLLARS ONLY)		VALEUR EXEMPTÉ EXEMPT VALUE	VALEUR IMPOSABLE TAXABLE VALUE	NOTES VALEUR PROPRIÉTÉ SIDEWALKS CODE DENOMINATION	VALEUR POUR LA TAXE SCOLAIRE VALUE FOR SCHOOL TAX	RESOLUTION NO CERTIFICAT CERTIFICATE
	NOM ET ADRESSE DU PROPRIÉTAIRE NAME AND ADDRESS OF OWNER	OCCUPATION ET DÉNOMINATION	TERRAIN LAND	BÂTIMENTS ET AUTRES BÂTIMENTS AND OTHER ITEMS								
740481	4229 BOUL GOUIN OUEST		79	1								
	EDOUARD ROSE 12406 NOTRE DAME		MCHD		53	1100	1400		2500	1C	2500	
740482	4201/19 BOUL GOUIN OUEST 2326/34 REED		53	1-1 1-2 1-3								
	ERNEST ST ANDRE 4215 BOUL GOUIN OUEST LUCIENNE MEUNIER DIT LAGACE SON EPOUSE		VENDEUR		212	2450 <del>2450</del>	35550 <del>30550</del>		38000 <del>33000</del>	1C	38000 <del>33000</del>	
740483	4153/49 BOUL GOUIN OUEST		53	1-P31								
	EDOUARD COUSINEAU 12344 NOTRE DAME DES ANGES		BOURGEOIS		1268	850	7150		8000	1C	8000	
746641	4147/43 BOUL GOUIN OUEST		53	1-P31 1-32								
	EDOUARD COUSINEAU 12344 NOTRE DAME DES ANGES		BOURGEOIS		61	1150	6850		8000	1C	8000	
740484	4121 BOUL GOUIN OUEST		53	8								
	GABRIELLE LANGLOIS VVE DE WILFRID LANGLOIS 4121 BOUL GOUIN OUEST				738	1600	1100		2700	1C	2700	

740481

C

Alphonse Gosselin

4229 Avenue Ouest

(869274) 2-12-50



VALUATION ROLL OF IMMOVABLE PROPERTIES FOR THE PERIOD COMMENCING MAY 1st 1951

RUE - STREET

QUARTIER - WARD

ARRONDISSEMENT ÉLECTORAL DISTRICT

35

NO DE COMPTE ACCOUNT NO.	EMPLACEMENT DE L'IMMEUBLE LOCATION OF PROPERTY		CADASTRE - SUBDIVISION		ENTRETIEN DES TROTTOIRS POS. DE FRONT  MAINTENANCE OF SIDEWALKS FEET FRONTAGE	VALEUR (DOLLARS SEULEMENT) VALUE (DOLLARS ONLY)		VALEUR POUR LA TAXE SCOLAIRE VALUE FOR SCHOOL TAX	RESOLUTION NO CERTIFICAT CERTIFICATE	NO
	NOM ET ADRESSE DU PROPRIÉTAIRE NAME AND ADDRESS OF OWNER	OCCUPATION ET AND DENOMINATION	TERRAIN LAND	BÂTIMENTS ET AUTRES BUILDINGS AND OTHER ITEMS		VALEUR EXEMPTÉ EXEMPT VALUE	VALEUR IMPOSABLE TAXABLE VALUE			
	PAR DE ST LAURENT									
740485	4087/4105 BOUL GOUIN OUEST	53 5		6						
Voir Roll Supp. 1955	PAUL EMILE LECAVALIER 4101 BOUL GOUIN OUEST	GARAGISTE	C	98	2250	17750	20000	1C	20000	
740486	4073/81 BOUL GOUIN OUEST	P54								
Voir Roll Supp. 1955	L OEUVRE PONTIFICALE DE SAINT PIERRE APOÏRE DU CANADA INCORPORÉE 308 STE CATHERINE EST		C	50	1000	7300	8300	1C	8300	
740487	4065/71 BOUL GOUIN OUEST	P54								
Voir Roll Supp. 1955	DELPHIS QUELLETTE JR 4067 BOUL GOUIN OUEST	RESTAURATEUR	C	46	950	3050	4000	1C	4000	
740488	4057 BOUL GOUIN OUEST	P54								
Voir Roll Supp. 1953	DELPHIS QUELLETTE SR DECEDE A/S MME D QUELLETTE SR 4057 BLVD GOUIN OUEST	TAILLEUR DE PIERRE	C	44	900	1600	2500	1C	2500	
740489	4043/49 BOUL GOUIN OUEST	P54								
Voir Roll Supp. 1955	SUCC GERVAIS COUSINEAU A/S ROMEO COUSINEAU 12412 DE SERRES	BOURGEOIS	C	50	1300	8700	10000	1C	10000	
740490	4001 BOUL GOUIN OUEST 12322/338 LACHAPELLE	P55								
Voir Roll Supp. 1955	HYACINTHE LEGAULT 7 FILS DE LUDGERE CARTIERVILLE P Q		C	263	4800	25200	30000	1C	30000	

VALUATION ROLL OF IMMOVABLE PROPERTIES FOR THE PERIOD COMMENCING MAY 1st 1951

RUE - STREET

QUARTIER - WARD

ARRONDISSEMENT ÉLECTORAL DISTRICT

35

NO DE COMPTE ACCOUNT NO.	EMPLACEMENT DE L'IMMEUBLE LOCATION OF PROPERTY		CADASTRE - SUBDIVISION		ENTRETIEN DES TROIS TOITS POS. DE FRONT MAINTENANCE OF SIDEWALKS FEET FRONTAGE	VALEUR (DOLLARS SEULEMENT) VALUE (DOLLARS ONLY)		VALEUR EXEMPT EXEMPT VALUE	VALEUR IMPOSABLE TAXABLE VALUE	VOIES VALES PROFONDEUR SIDEWALKS	CODE DENOMINATION	VALEUR POUR LA TAXE SCOLAIRE VALUE FOR SCHOOL TAX	RESOLUTION NO CERTIFICATE NO
	NOM ET ADRESSE DU PROPRIÉTAIRE NAME AND ADDRESS OF OWNER	OCCUPATION ET AND DENOMINATION	TERRAIN LAND	BÂTIMENTS ET AUTRES ITEM BUILDINGS AND OTHER ITEMS									
	PAR DE ST LAURENT												
740491	LOT BOUL GOVIN OUEST	50 1-1											
	THE BELMONT PARK CO LTD 12530 RIVOLI		N		770	3100			3100		5N	3100	
	LACHAPELLE RIVOLI	A E 3											
740492	3847777 BOUL GOVIN OUEST	P44											
	1952 Voir Role Supp. 1952 En Supp. Roll Voir Role Supp. 1955 See Supp. Roll	RELIGIEUX LANGEVIN 3877 BOUL GOVIN OUEST	MARCHAND DE BOIS	C	170	7050	7950		15000		1C	15000	
740493	3833745 BOUL GOVIN OUEST	44 120											
		P119											
	Voir Role Supp. 1955 See Supp. Roll	JOSEPH EDDUARD ROSE 12348 CHEVALIER	MARCHAND	C	73	2350	32650		35000		1C	35000	
740494	3801719 BOUL GOVIN OUEST	44 P119											
	Voir Role Supp. 1955 See Supp. Roll	YVONNE MEUNIER DIT LAGACE EPSE S DE B DE HORACE LEFRANCOIS 3819 BOUL GOVIN OUEST	ENTREPRENEUR PLOMBIER	C	202	3300	2700		6000		1C	6000	
		CHEVALIER											
747027	3757755 BOUL GOVIN OUEST	44 P3											
	Voir Role Supp. 1955 See Supp. Roll	BANQUE CANADIENNE NATIONALE A/S SERVICE DES IMMEUBLES 112 ST JACQUES OUEST		N	1233	1100	29700		30800		5N	30800	

ROLES D'ÉVALUATION DES IMMEUBLES POUR LA PÉRIODE COMMENÇANT LE 1<sup>ER</sup> MAI 1951  
VALUATION ROLL OF IMMOVABLE PROPERTIES FOR THE PERIOD COMMENCING MAY 1st 1951

RUE - STREET

QUARTIER - WARD

ARRONDISSEMENT ÉLECTORAL DISTRICT

35

NO DE COMPTE ACCOUNT NO.	EMPLACEMENT DE L'IMMEUBLE LOCATION OF PROPERTY		CADASTRE - SUBDIVISION		ENTRETIEN DES TROTTOIRS POS. DE FRONT MAINTENANCE OF SIDEWALKS FEET FRONTAGE	VALEUR (DOLLARS SEULEMENT) VALUE (DOLLARS ONLY)		VOIES VARIÉS TROTTOIRS SIDEWALKS CODE	DÉSIGNATION	VALEUR POUR LA TAXE SCOLAIRE VALUE FOR SCHOOL TAX	RESOLUTION NO CERTIFICAT CERTIFICATE NO
	NOM ET ADRESSE DU PROPRIÉTAIRE NAME AND ADDRESS OF OWNER	OCCUPATION ET DÉNOMINATION	TERRAIN LAND	BÂTIMENTS ET AUTRES ITERS BUILDINGS AND OTHER ITEMS		VALEUR EXEMPTÉ EXEMPT VALUE	VALEUR IMPOSABLE TAXABLE VALUE				
	PAR DE ST LAURENT										
747115	3747/51 LOT SOUL GOVIN OUEST	44	P3 P2								
Voir Role Supp. See Supp. Roll 1955	FRANCOIS LECAVALIER 12362 LACHAPELLE	PHARMACIEN	C	40.5	1150	38850	38850 1150	1C		38850 1150	RES. No. 53/820 (29-1-53)
746730	3743/41 BOUL GOVIN OUEST	44	P2 P1								
Voir Role Supp. See Supp. Roll 1955	MAURICE LAJEUNESSE 3741 BOUL GOVIN OUEST	ÉPICIER	C	47	1450	16550	18000	1C		18000	
747091	LOT BOUL GOVIN OUEST	40	97								
Voir Role Supp. See Supp. Roll 1955	RENE MARSOLAIS 3410 BEAUCAGE	TAVERNIER	C	64	2250	15750	18000	1C		18000	
747092	3701 BOUL GOVIN OUEST	40	98								
Voir Role Supp. See Supp. Roll 1955	JEAN MARSOLAIS 3701 BOUL GOVIN OUEST	RESTAURATEUR	C	259.8	1850	11150	13000	1C		13000	
	DION										
740497	3643/45 BOUL GOVIN OUEST	40	42								
Voir Role Supp. See Supp. Roll 1955	EGIDE BERNIER 3643 BOUL GOVIN OUEST	COMPTABLE	C	46	1400	3600	5000	1C		5000	

ROLE D'ÉVALUATION DES IMMEUBLES POUR LA PÉRIODE COMMENÇANT LE 1<sup>er</sup> MAI 1951  
 VALUATION ROLL OF IMMOVABLE PROPERTIES FOR THE PERIOD COMMENCING MAY 1<sup>st</sup> 1951

RUE - STREET

QUARTIER - WARD

ARRONDISSEMENT ÉLECTORAL DISTRICT

3

NO DE COMPTE ACCOUNT NO.	EMPLACEMENT DE L'IMMEUBLE LOCATION OF PROPERTY		CADASTRE - SUBDIVISION		ENTRETIEN DES TROTTOIRS POS. DE FRONT MAINTENANCE OF SIDEWALKS FEET FRONTAGE	VALEUR (DOLLARS SEULEMENT) VALUE (DOLLARS ONLY)				VALEUR PAR MÉTRE CARRE SPECIALTY CODE	VALEUR POUR LA TAXE SCOLAIRE VALUE FOR SCHOOL TAX	RESOLUTION NO CERTIFICAT CERTIFICATE NO
	NOM ET ADRESSE DU PROPRIÉTAIRE NAME AND ADDRESS OF OWNER		OCCUPATION ET DÉNOMINATION			TERRAIN LAND	BÂTIMENTS ET AUTRES BIENS BUILDINGS AND OTHER ITEMS	VALEUR EXEMPTÉ EXEMPT VALUE	VALEUR IMPOSABLE TAXABLE VALUE			
740498 <i> Voir Role Supp. See Supp. Roll 1955</i>	PAR DE ST LAURENT 3631/37 BOUL GOUIN OUEST		40	43 44	C 79	2350	7650		10000	1C	10000	
	FELIX CLERMONT L'ABORD A PLOUFFE QUE		CULTIVATEUR									
	A E 45											
740499 <i> Voir Role Supp. See Supp. Roll 1955</i>	3625/19 BOUL GOUIN OUEST		39	53	C 44	1300	13700		15000	1C	15000	
	NAPOLEON HOTTE ST MARTIN CD LAVAL QUE		JARDINIER									
					31631	1536212	6181450	5455532	2262130			<del>77170127</del>
					31631	1536212	6181450	5455532	2262130			<del>77170128</del> 7717667

VALUATION ROLL OF IMMOVABLE PROPERTIES FOR THE PERIOD COMMENCING MAY 1ST 1951

RUE - STREET

QUARTIER - WARD

ARRONDISSEMENT ÉLECTORAL DISTRICT

45

NO DE COMPTE ACCOUNT NO.	EMPLACEMENT DE L'IMMEUBLE LOCATION OF PROPERTY		CADASTRE - SUBDIVISION		ENTRETIEN DES TROTTOIRS POS. DE FRONT MAINTENANCE OF SIDEWALKS FEET FRONTAGE	VALEUR (DOLLARS SEULEMENT) VALUE (DOLLARS ONLY)		INDICES VALEURS TROTTOIRS SIDEWALKS CODE DENOMINATION	VALEUR POUR LA TAXE SCOLAIRE VALUE FOR SCHOOL TAX	RESOLUTION NO CERTIFICAT CERTIFICATE	
	NOM ET ADRESSE DU PROPRIÉTAIRE NAME AND ADDRESS OF OWNER	OCCUPATION ET AND DENOMINATION	TERRAIN LAND	BÂTIMENTS ET AUTRES BUILDINGS AND OTHER ITEMS		VALEUR EXEMPTÉ EXEMPT VALUE	VALEUR IMPOSABLE TAXABLE VALUE				
740500	PAR DE ST LAURENT 3617 1/2 BOUL GOUIN OUEST		39	52	46	1250	13750		15000	1C	15000
Voir Rôle Supp. See Supp. Roll 1955	ALBERT CHARBONNEAU ST MARTIN P Q		CULTIVATEUR								
746633	3609 1/2 BOUL GOUIN OUEST		39	51	162	1300	17700		19000	1C	19000
Voir Rôle Supp. See Supp. Roll 1955	1952 NAPOLEON HOTTE ST MARTIN CD LAVAL QUE		C								
	DE SERRES										
740501	BOUL GOUIN OUEST		39	1							
Voir Rôle Supp. See Supp. Roll 1955				2							
				3							
			P35								
			35	115							
				114							
				113							
				112							
				111							
				110							
	L OEUVRE ET FABRIQUE DE LA PAROISSE DE NOTRE DAME DES ANGES DE CARTIERVILLE 12325 DE SERRES		E	646	646	12000	53000	65000		X-11E	65000
	EGLISE NOTRE DAME DES ANGES DE CARTIERVILLE										
	STE CROIX										

VALUATION ROLL OF IMMOVABLE PROPERTIES FOR THE PERIOD COMMENCING MAY 1st 1951

RUE - STREET

QUARTIER - WARD

ARRONDISSEMENT ÉLECTORAL DISTRICT

45

NO DE COMPTE ACCOUNT NO.	EMPLACEMENT DE L'IMMEUBLE LOCATION OF PROPERTY NOM ET ADRESSE DU PROPRIÉTAIRE NAME AND ADDRESS OF OWNER	CADASTRE - SUBDIVISION OCCUPATION ET AND DENOMINATION	ENTRETIEN DES TROTTOIRS POS. DE FRONT MAINTENANCE OF SIDEWALKS FEET FRONTAGE	VALEUR (DOLLARS SEULEMENT) VALUE (DOLLARS ONLY)		VALEUR EXEMPTÉ EXEMPT VALUE	VALEUR IMPOSABLE TAXABLE VALUE	VALEUR POUR LA TAXE SCOLAIRE VALUE FOR SCHOOL TAX	RESOLUTION NO CERTIFICAT CERTIFICATE NO
				TERRAIN LAND	BÂTIMENTS ET AUTRES ITEM BUILDINGS AND OTHER ITEMS				
740502 <small>1955</small> <small>1955</small>	PAR DE ST LAURENT 3439 1/45 BOUL GOUIN OUEST 12311 STE CROIX	35 58 P57	C 187.4	1550	9450	11000	11000	1C	11000
740503 <small>1955</small>	MARIE ANGE RIOPEL 3439 BOUL GOUIN OUEST	FILLE MAJEURE USUFRUIT	C 50.4	1400	2400	3800	3800	1C	3800
740504 <small>1952</small> <small>1955</small>	ULRIC DESORMEAUX 3427 BOUL GOUIN OUEST	BOURGEOIS	C 52.4	1300	1700	3000	3000	1C	3000
740505 <small>1953</small>	LOUIS EMERIC TALBOT 3415 BOUL GOUIN OUEST	RENTIER	C 154.1	1400	2100	3500	3500	1C	3500
740506	ANGELINA DENIS EPSE DE ARMAND TOUPIN 3403 BOUL GOUIN OUEST FRECHETTE	35 55	C	160	1500	4000	5500	1C	5500
740507	ALINE LEGAULT 3037 BOUL GOUIN O	FILLE MAJEURE	C	55	1450	7550	9000	1C	9000
740507	GERARD THERIAULT 3305 BOUL GOUIN OUEST	35 1 MAITRE BARBIER	C						

ROLE D'ÉVALUATION DES IMMEUBLES POUR LA PÉRIODE COMMENÇANT LE 1<sup>ER</sup> MAI 1951  
VALUATION ROLL OF IMMOVABLE PROPERTIES FOR THE PERIOD COMMENCING MAY 1st 1951

RUE - STREET

QUARTIER - WARD

ARRONDISSEMENT ÉLECTORAL DISTRICT

45

NO DE COMPTE ACCOUNT NO.	EMPLACEMENT DE L'IMMEUBLE LOCATION OF PROPERTY NOM ET ADRESSE DU PROPRIÉTAIRE NAME AND ADDRESS OF OWNER	CADASTRE - SUBDIVISION OCCUPATION ET AND DENOMINATION	ENTRETIEN DES TROTTOIRS POS. DE FRONT MAINTENANCE OF SIDEWALKS FEET FRONTAGE	VALEUR (DOLLARS SEULEMENT) VALUE (DOLLARS ONLY)		VOIES VAHLES TROTTOIRS SIDEWALKS	W D O C U	DENOMINATION	VALEUR POUR LA TAXE SCOLAIRE VALUE FOR SCHOOL TAX	RESOLUTION NO CERTIFICAT CERTIFICATE NO
				TERRAIN LAND	BÂTIMENTS ET AUTRES ITEM BUILDINGS AND OTHER ITEMS					
	PAR DE ST LAURENT									
740508 Voir Role Supp. See Supp. Roll 1955	3295/91 BOUL GOUIN OUEST LUCIEN GIRDOUX 3293 BOUL GOUIN OUEST	34 1 INSTITUTEUR	C 60	1400	11600			13000	1C	13000
740509 Voir Role Supp. See Supp. Roll 1955	3279 BOUL GOUIN OUEST ALBERT DESJARDINS 12354 DION	34 2 VOYAGEUR	C 173	1600	1600			3200	1C	3200
	NOTRE DAME DES ANGES									
740510 Voir Role Supp. See Supp. Roll 1955	3231 BOUL GOUIN OUEST JOSEPH ANTONIO LEFEBVRE 3231 BOUL GOUIN OUEST	34 P54 NOTAIRE	C 135	850	1150			2000	1C	2000
740511 Voir Role Supp. See Supp. Roll 1952	3219 BOUL GOUIN OUEST WILLIE EMOND 3219 BOUL GOUIN OUEST	34 P55 MECANICIEN	C 41	800	700			1500	1C	1500
740512 Voir Role Supp. See Supp. Roll 1952	LOT BOUL GOUIN OUEST DE LA 56 32 4 DE LA 3 WILLIE EMOND 3219 BOUL GOUIN O BOUL GOUIN HOM 1174/35	34 57 MECANICIEN	MC 50	800				670 130	1C 97E	670 130

ROLE D'ÉVALUATION DES IMMEUBLES POUR LA PÉRIODE COMMENÇANT LE 1<sup>ER</sup> JANVIER 1951  
VALUATION ROLL OF IMMOVABLE PROPERTIES FOR THE PERIOD COMMENCING MAY 1<sup>ST</sup> 1951

RUE - STREET

QUARTIER - WARD

ARRONDISSEMENT ÉLECTORAL DISTRICT

45

NO DE COMPTE ACCOUNT NO.	EMPLACEMENT DE L'IMMEUBLE LOCATION OF PROPERTY NOM ET ADRESSE DU PROPRIÉTAIRE NAME AND ADDRESS OF OWNER	CADASTRE - SUBDIVISION OCCUPATION ET / ANC DENOMINATION	ENTRETIEN DES TROTTOIRS POS. DE FRONT MAINTENANCE OF SIDEWALKS FEET FRONTAGE	VALEUR (DOLLARS SEULEMENT) VALUE (DOLLARS ONLY)		VALEUR EXEMPTÉ EXEMPT VALUE	VALEUR IMPOSABLE TAXABLE VALUE	INDICATEUR INDICATOR TERRAIN LAND	CODE CODE CENOMINATION	VALEUR POUR LA TAXE SCOLAIRE VALUE FOR SCHOOL TAX	RESOLUTION NO CERTIFICAT CERTIFICATE
				TERRAIN LAND	BÂTIMENTS ET AUTRES BUILDINGS AND OTHER ITEMS						
740513	3705 LOT BOUL GOVIN OUEST <i>Mafolcon Hatte</i> PLACIDE LAFRAMBOISE 12444A DE SERRES	PAR DE ST LAURENT 32 2 DE LA 1 EMP C N R	150	1300	15700		15700 1300		1C	15700 1300	1952/53 54/5828 (27/4/54)
746707	LOT BOUL GOVIN OUEST LA CITE DE MONTREAL BOUL GOVIN HOM 1174/35 SEULEMENT 287 P C PAS D'EXEMPTION	33 FIN PUBLIQUE	77	12900		12900			99E	12900	
746708	LOT BOUL GOVIN OUEST LA CITE DE MONTREAL	29 FIN PUBLIQUE	290	4600		4600			X99E	4600	
746709	3101 BOUL GOVIN OUEST LA CITE DE MONTREAL	28 FIN PUBLIQUE		3300		3300			99E	3300	
740515	LOT BOUL GOVIN OUEST DR DANIEL E LECAVELIER 3597 JEANNE MANCE	2635 MEDECIN		500			500		2C	500	
740516	3057/69 BOUL GOVIN OUEST MARIE AURELIE O MERCIER 3057 BOUL GOVIN OUEST FILLE MAJEURE	P27		3700	2800		6500		2C	6500	



VALUATION ROLL OF IMMOVABLE PROPERTIES FOR THE PERIOD COMMENCING MAY 1st 1951

RUE - STREET

QUARTIER - WARD

ARRONDISSEMENT ÉLECTORAL DISTRICT

45

NO DE COMPTE ACCOUNT NO.	EMPLACEMENT DE L'IMMEUBLE LOCATION OF PROPERTY	CADASTRE - SUBDIVISION OCCUPATION ET AND DENOMINATION	ENTRETIEN DES TROTTOIRS POS. DE FRONT MAINTENANCE OF SIDEWALKS FEET FRONTAGE	VALEUR (DOLLARS SEULEMENT) VALUE (DOLLARS ONLY)		VALEUR EXEMPTÉ EXEMPT VALUE	VALEUR IMPOSABLE TAXABLE VALUE	VALEUR POUR LA TAXE SCOLAIRE VALUE FOR SCHOOL TAX	RESOLUTION NO CERTIFICAT CERTIFICATE	NO
				TERRAIN LAND	BÂTIMENTS ET AUTRES ITEMS BUILDINGS AND OTHER ITEMS					
	PAR DE ST LAURENT									
740517 1953 Voir Role Supp. See Supp. Roll	3045/49 BOUL GOUIN OUEST	P27								
	RENE BOUTHILLIER 3047 BOUL GOUIN OUEST	LIEUTENANT DE POLICE	C	45	2400	3100	5500	1C	5500	
740518 1953 Voir Role Supp. See Supp. Roll	3037 BOUL GOUIN OUEST	P27								
	ANNA LAGACE DIT MEUNIER ERSE S DE B DE CAMILLE LEGAULT 3037 BOUL GOUIN OUEST	PLOMBIER	C	45	2400	3600	6000	1C	6000	
740519	BOUL GOUIN OUEST	P27								
	COMMISSION HYDRO ELECTRIQUE DE QUEBEC		N	389	5850	450	6300	5N	6300	
		A E 5								
740520 1954 Voir Role Supp. See Supp. Roll	2915/37 BOUL GOUIN OUEST	P24								
	COMMISSION HYDRO ELECTRIQUE DE QUEBEC		N	40	3900	5100	9000	5N	9000	
740521 1952 Voir Role Supp. See Supp. Roll	2901 BOUL GOUIN OUEST	P24 P23								
	LA CITE DE MONTREAL	FIN PUBLIQUE VOIRIE	E	110	2600	7900	10500	X99E	10500	
	BATIMENTS \$ 400 POUVOIR MOTEUR 1 500 TOTAL 6 900									
	STATION DE POMPAGE									

VALUATION ROLL OF IMMOVABLE PROPERTIES FOR THE PERIOD COMMENCING MAY 1st 1951

RUE - STREET

QUARTIER - WARD

ARRONDISSEMENT ELECTORAL DISTRICT

5

NO DE COMPTE ACCOUNT NO.	EMPLACEMENT DE L'IMMEUBLE LOCATION OF PROPERTY NOM ET ADRESSE DU PROPRIETAIRE NAME AND ADDRESS OF OWNER	CADASTRE - SUBDIVISION OCCUPATION ET AND DENOMINATION	ENTRETIEN DES TROTTOIRS POS. DE FRONT MAINTENANCE OF SIDEWALKS FRONT FRONTAGE	VALEUR (DOLLARS SEULEMENT) VALUE (DOLLARS ONLY)		VALEUR EXEMPTEE EXEMPT VALUE	VALEUR IMPOSABLE TAXABLE VALUE	VALEUR POUR LA TAXE SCOLAIRE VALUE FOR SCHOOL TAX	RESOLUTION NO CERTIFICATE NO
				TERRAIN LAND	BATIMENTS ET AUTRES ITEM BUILDINGS AND OTHER ITEMS				
	PAR DE ST LAURENT								
740522 <i>Val Roll Suppl See Supp. Roll 1955</i>	2817/2733 BOUL GOUIN OUEST R23 R22 R22 J EMILE GROULX 325 BOIS FRANC VILLE ST LAURENT	VOYAGEUR C	280	7100	2400		9500	1C	9500
740523 <i>Val Roll Suppl See Supp. Roll 1955</i>	2723 BOUL GOUIN OUEST CAISSE NATIONALE D ECONOMIE	P21 C	46	1150	2150		3300	1C	3300
740524 <i>Val Roll Suppl See Supp. Roll 1955</i>	2711 BOUL GOUIN OUEST JOSEPH DONAT BASTIEN 2711 BOUL GOUIN OUEST	P21 MARCHAND C	56	1350	4150		5500	1C	5500
740525 <i>Val Roll Suppl See Supp. Roll 1955</i>	2705/01 BOUL GOUIN OUEST THERESE TRUDEAU EPSE C EN S DE JACQUES POUPART 2705 BOUL GOUIN O.	P21 C	48	1200	8800		10000	1C	10000
740526 <i>Val Roll Suppl See Supp. Roll 1955</i>	2657 BOUL GOUIN OUEST LOUIS LEMAY 2657 BOUL GOUIN OUEST	P21 EMP CIVIL C	48	1200	1300		2500	1C	2500
740527 <i>Val Roll Suppl See Supp. Roll 1955</i>	2645 BOUL GOUIN OUEST EDWARD ARTHUR GOODWIN 2645 BOUL GOUIN OUEST	P21 ENGINEER P	96	2450	3050		5500	1P	5500

VALUATION ROLL OF IMMOVABLE PROPERTIES FOR THE PERIOD COMMENCING MAY 1ST 1951

RUE - STREET

QUARTIER - WARD

ARRONDISSEMENT ÉLECTORAL DISTRICT

5

NO DE COMPTE ACCOUNT NO.	EMPLACEMENT DE L'IMMEUBLE LOCATION OF PROPERTY NOM ET ADRESSE DU PROPRIÉTAIRE NAME AND ADDRESS OF OWNER	CADASTRE - SUBDIVISION OCCUPATION ET AND DÉNOMINATION	ENTRETIEN DES TROTTOIRS POS. DE FRONT MAINTENANCE OF SIDEWALKS FEET FRONTAGE	VALEUR (DOLLARS SEULEMENT) VALUE (DOLLARS ONLY)		VALEUR EXEMPTÉ EXEMPT VALUE	VALEUR IMPOSABLE TAXABLE VALUE	DÉSIGNATION	VALEUR POUR LA TAXE SCOLAIRE VALUE FOR SCHOOL TAX	RESOLUTION NO CERTIFICAT CERTIFICATE
				TERRAIN LAND	BÂTIMENTS ET AUTRES BUILDINGS AND OTHER ITEMS					
740528 <small>Voir Role Suppl. See Supp. Roll 1955</small>	PAR DE ST LAURENT 2625 BOUL GOUIN OUEST THOMAS H LAVALLEE VICTOR ALFRED LAVALLEE 2625 BOUL GOUIN OUEST A/S T. H LAVALLEE 2625 BOUL GOUIN OUEST	20 1 C	81	2050	1250		3300	1C	3300	
740529 <small>Voir Role Suppl. See Supp. Roll 1955</small>	2601 BOUL GOUIN OUEST ZENON COURSOLO 2601 BOUL GOUIN OUEST	P20 C	65	1600	1400		3000	1C	3000	
740530 <small>Voir Role Suppl. See Supp. Roll 1955</small>	2497 BOUL GOUIN OUEST GERARD DENIGER 2497 BOUL GOUIN OUEST	P20 C	93	2250	1250		3500	1C	3500	
740531 <small>Voir Role Suppl. See Supp. Roll 1955</small>	2489 BOUL GOUIN OUEST EMILE MONETTE 2489 BOUL GOUIN OUEST	P20 C	46	1100	2700		3800	1C	3800	
740532 <small>Voir Role Suppl. See Supp. Roll 1953</small>	LOT BOUL GOUIN OUEST ANTOINE MARTEL 28 BOUL LEVESQUE L'ABORD A PLOUFFE BOUL GOUIN NOM 1174/35	16 C E	135	3300		650	2650	1C 97E	2650 650	
740533 <small>Voir Role Suppl. See Supp. Roll 1954</small>	2449 BOUL GOUIN OUEST VICTOR SORNIN AUBAIN 3477 AVE PARINEAU	P15 C	135	3400	4100		7500	1C	7500	

VALUATION ROLL OF IMMOVABLE PROPERTIES FOR THE PERIOD COMMENCING MAY 1st 1951

RUE - STREET

QUARTIER - WARD

ARRONDISSEMENT ÉLECTORAL DISTRICT

5

NO DE COMPTE ACCOUNT NO.	EMPLACEMENT DE L'IMMEUBLE LOCATION OF PROPERTY NOM ET ADRESSE DU PROPRIÉTAIRE NAME AND ADDRESS OF OWNER	CADASTRE - SUBDIVISION OCCUPATION ET AND DÉNOMINATION	ENTRETIEN DES TROTTOIRS POS. DE FRONT MAINTENANCE OF SIDEWALKS FEET FRONTAGE	VALEUR (DOLLARS SEULEMENT) VALUE (DOLLARS ONLY)		VALEUR EXEMPTÉ EXEMPT VALUE	VALEUR IMPOSABLE TAXABLE VALUE	VOTES VALEURS PROTÉGÉS SIDEWALKS	C D E O C U D E N O M I N A T I O N	VALEUR POUR LA TAXE SCOLAIRE VALUE FOR SCHOOL TAX	RESOLUTION NO CERTIFICAT CERTIFICATE NO
				TERRAIN LAND	BÂTIMENTS ET AUTRES ÎTRES BUILDINGS AND OTHER ITEMS						
	PAR DE ST LAURENT										
740534 <small>Voir Role Suppl Eco Suppl. Roll 1955</small>	2425 BOUL GOUIN OUEST LEO VADEBONCOEUR 2425 BOUL GOUIN OUEST	P9 GERANT	C 512	1300	1300		2600		1C	2600	
740535 <small>Voir Role Suppl Eco Suppl. Roll 1955</small>	2411/15 BOUL GOUIN OUEST REINA DEGUIRE VVE DE OMER GAUTHIER 2411 BOUL GOUIN OUEST	P9 INDUSTRIEL	C 78	1950	6550		8500		1C	8500	
740536 <small>Voir Role Suppl Eco Suppl. Roll 1955</small>	LOT BOUL GOUIN OUEST MARIE OSINA ALIAS NINA PREVOST EPSE S DE B DE LIONEL GAUTHIER 2391 BOUL GOUIN OUEST	P9 INDUSTRIEL	C 77	2300	17200		<del>2300</del> 19500		1C	<del>2300</del> 19500	
740537 <small>Voir Role Suppl Eco Suppl. Roll 1955</small>	2367 BOUL GOUIN OUEST MAURICE BEAULIEU 2367 BOUL GOUIN OUEST	P9 GERANT	C 102	2600	1300		3900		1C	3900	
740538 <small>Voir Role Suppl Eco Suppl. Roll 1955</small>	2331 BOUL GOUIN OUEST HORACE MADORE 2331 BOUL GOUIN OUEST	8 COMPTABLE	C 118	3000	1300		4300		1C	4300	

VALUATION ROLL OF IMMOVABLE PROPERTIES FOR THE PERIOD COMMENCING MAY 1ST 1951

RUE - STREET

QUARTIER - WARD

ARRONDISSEMENT ÉLECTORAL DISTRICT

5

NO DE COMPTE ACCOUNT NO.	EMPLACEMENT DE L'IMMEUBLE LOCATION OF PROPERTY		CADASTRE - SUBDIVISION		ENTRETIEN DES ÉGOUTS POS. DE FRONT	VALEUR (DOLLARS SEULEMENT) VALUE (DOLLARS ONLY)		VALEUR POUR LA TAXE SCOLAIRE VALUE FOR SCHOOL TAX	RESOLUTION NO CERTIFICATE NO
	NOM ET ADRESSE DU PROPRIÉTAIRE NAME AND ADDRESS OF OWNER		OCCUPATION BY AND DENOMINATION			TERRAIN LAND	BÂTIMENTS ET AUTRES BÂTIMENTS AND OTHER ITEMS		
740539	PAR DE ST LAURENT 2319 BOUL GOUIN OUEST		7	4					
1953	ALBERT DUFRESNE 172 PROP ROSEMERE QUE				C 48	1450	1050	2500	1C 2500
1955	GRACIA DUFRESNE EPSE C EN B DE GEORGE PARMENTER 1712 PROP 3972 AVE DE L HOTEL DE VILLE ADRIENNE DUFRESNE EPSE C EN B DE ARMAND FILLION 1712 PROP ROSEMERE QUE ALMA DUFRESNE EPSE C EN B DE WILBERT MAINVILLE 1712 PROP ALBERTINE DUFRESNE EPSE S DE S DE GERARD MAJOR 1712 PROP 5483 CHAPLEAU EUGENIE DUFRESNE VVE DE RENE BOYER 1712 PROP SOREL QUE EMILIEENNE DUFRESNE 1712 PROP 3972 AVE DE L HOTEL DE VILLE								
740540	2287 BOUL GOUIN OUEST		7	3					
1955	DR ULRIC FRENETTE 2287 BOUL GOUIN OUEST				C 131	3300	10700	14000	1C 14000
740541	2265 BOUL GOUIN OUEST		7	2					
1955	GISELE DULUDE 2265 BOUL GOUIN OUEST				C 48	700	2300	3000	1C 3000
740542	2261 BOUL GOUIN OUEST		7	1					
1955	MOISE DUFRESNE JR 2261 BOUL GOUIN OUEST				C 48	700	2800	3500	1C 3500
740543	2245 BOUL GOUIN OUEST		7	5					
1955	GERMAINE COUPELLIER EPSE DE CHARLES ODILON BEAUCHEMIN 2245 BOUL GOUIN OUEST				C 716	1550	5650	7500	1C 7500

VALUATION ROLL OF IMMOVABLE PROPERTIES FOR THE PERIOD COMMENCING MAY 1st 1951

RUE - STREET

QUARTIER - WARD

ARRONDISSEMENT ÉLECTORAL DISTRICT

5

NO DE COMPTE ACCOUNT NO.	EMPLACEMENT DE L'IMMEUBLE LOCATION OF PROPERTY	CADASTRE - SUBDIVISION	ENTRETIEN DES TROTTOIRS POS. DE FRONT	VALEUR (DOLLARS SEULEMENT) VALUE (DOLLARS ONLY)			VALEUR VALEUR TROTTOIRS SIDEWALKS	E D O U	DÉSIGNATION	VALEUR POUR LA TAXE SCOLAIRE VALUE FOR SCHOOL TAX	RESOLUTION NO CERTIFICATE NO
	NOM ET ADRESSE DU PROPRIÉTAIRE NAME AND ADDRESS OF OWNER	OCCUPATION ET AND DENIMINATION	MANTENANCE OF SIDEWALKS FEET FRONTAGE	TERRAIN LAND	BÂTIMENTS ET AUTRES ITC BUILDINGS AND OTHER ITEMS	VALEUR EXEMPTÉ EXEMPT VALUE					
740544	2235731 BOUL GOUIN OUEST	7 6		70	1750	13250		1C	15000		
1955	ARMAND A LALONDE 2235 BOUL GOUIN OUEST BOUL GOUIN HOM 11/4/35	COURTIER D ASSURANCE									
740545	2225 BOUL GOUIN OUEST	7 7-1		73	1850	7650		1C	9500		
1955	ALEXIS GAGNON 2225 BOUL GOUIN OUEST	JOURNALISTE									
740546	2215 BOUL GOUIN OUEST	7 7-2		73	1950	8550		1C	10500		
		8									
1955	JEAN LOUIS OUSSAULT 2215 BOUL GOUIN OUEST	JOURNALISTE									
740547	2183 BOUL GOUIN OUEST	P1		48	1150	1050		1C	2200		
1955	ARTHUR LAURIN 2183 BOUL GOUIN OUEST	EMP M T CO									
740548	2169/77 BOUL GOUIN OUEST	P1		97	2550	2450		1C	5000		
1955	SUCC JOSEPH ALPHONSE BEAULIEU 2169 BOUL GOUIN OUEST										
		PAR SAULT AU RECOLLET									
740549	2161 BOUL GOUIN OUEST	329 3		37	1000	2500		1C	3500		
1955	JEAN ANDRE RENAUD 2161 BOUL GOUIN OUEST JOSEPH E BERUBE 7709 ST DENIS	EMP CIVIL VOYAGEUR DE COMMERCE									

RUE - STREET

QUARTIER - WARD

ARRONDISSEMENT ÉLECTORAL DISTRICT

5

NO DE COMPTE ACCOUNT NO.	EMPLACEMENT DE L'IMMEUBLE LOCATION OF PROPERTY NOM ET ADRESSE DU PROPRIÉTAIRE NAME AND ADDRESS OF OWNER	CADASTRE - SUBDIVISION OCCUPATION ET AND DENOMINATION	ENTRETIEN DES TROTTOIRS POS. DE FRONT MAINTENANCE OF SIDEWALKS FEET FRONTAGE	VALEUR (DOLLARS SEULEMENT) VALUE (DOLLARS ONLY)		VALEUR EXEMPTÉ EXEMPT VALUE	VALEUR IMPOSABLE TAXABLE VALUE	VALEUR POUR LA TAXE SCOLAIRE VALUE FOR SCHOOL TAX	RESOLUTION NO CERTIFICATE NO
				TERRAIN LAND	BÂTIMENTS ET AUTRES ITEM BUILDINGS AND OTHER ITEMS				
PAR DU SAULT AU RECOLLET									
740550 <small>Volr Role Supp. Sec Supp. Roll 1955</small>	2135 BOUL GOUIN OUEST LAURETTE BEAUBIEN EPSE S DE B DE JEAN JULIEN PERREAULT 2135 BOUL GOUIN OUEST	329 4 ARCHITECTE	C 178	4600	15400		20000	1C	20000
740551 <small>Volr Role Supp. Sec Supp. Roll 1953</small>	LOT BOUL GOUIN OUEST LOUISE THOMINE VVE DE JOSEPH MARINEAU 2105 BOUL GOUIN OUEST	329 2	C 37	1050			1050	1C	1050
740552 <small>Volr Role Supp. Sec Supp. Roll 1953 Volr Role Supp. Sec Supp. Roll 1955</small>	2105 BOUL GOUIN OUEST LOUISE THOMINE VVE DE JOSEPH MARINEAU 2105 BOUL GOUIN OUEST	329 1	C 37	1000	800		1800	1C	1800
740553 <small>Volr Role Supp. Sec Supp. Roll 1955</small>	2101 BOUL GOUIN OUEST LEONTIAS SAULT 6302 AVENUE CH. OMB	P328 COMPTABLE	C 192	550	2450		3000	1C	3000
740554 <small>Volr Role Supp. Sec Supp. Roll 1955</small>	2081 BOUL GOUIN OUEST <del>SUCC EDMOND LUSSIER</del> <del>BERNADETTE ROSSONI VVE DE</del> <del>EDMOND LUSSIER 113 PROP</del> <del>PAUL LUSSIER 313 PROP</del> MME E LUSSIER 2081 BOUL GOUIN OUEST <i>affch. (866016) 15-11-50</i>	328 1 COMPTABLE <i>bourgeois</i>	C 1436	3750	4250		8000	1C	8000
746721 <small>Volr Role Supp. Sec Supp. Roll 1955</small>	2053 BOUL GOUIN OUEST ALFRED RYDER 2053 BOUL GOUIN OUEST	328 2 SHEET METAL WORKER	C 805	2000	1000		3000	1C	3000 <i>1952-3-4 Cert. 366-7-8 (5-11-57)</i>

740553

6

Adrien Lafontaine

N.F. & empl. civil

4436 Avolet

(879630)

12/2/51



VALUATION ROLL OF IMMOVABLE PROPERTIES FOR THE PERIOD COMMENCING MAY 1ST 1951

RUE - STREET

QUARTIER - WARD

ARRONDISSEMENT ÉLECTORAL DISTRICT

5

NO DE COMPTE ACCOUNT NO.	EMPLACEMENT DE L'IMMEUBLE LOCATION OF PROPERTY	CADASTRE - SUBDIVISION OCCUPATION ET AND DENOMINATION	ENTRETIEN DES TROTTOIRS POS. DE FRONT MAINTENANCE OF SIDEWALKS FEET FRONTAGE	VALEUR (DOLLARS SEULEMENT) VALUE (DOLLARS ONLY)		VALEUR EXEMPTÉ EXEMPT VALUE	VALEUR IMPOSABLE TAXABLE VALUE	E D O U D E N O M I N A T I O N	VALEUR POUR LA TAXE SCOLAIRE VALUE FOR SCHOOL TAX	RESOLUTION NO CERTIFICAT CERTIFICATE NO
				TERRAIN LAND	BÂTIMENTS ET AUTRES BUILDINGS AND OTHER ITEMS					
PAR DU SAULT AU RECOLLET										
746722	LOT BOUL GOVIN OUEST	328 3	66	1920		20	1900	1C 97E	1900 20	
	JOSEPH HILAIRE FRECHETTE 6824 IBERVILLE 7BOUL GOVIN HOM 8/7/497	VOYAGEUR								
746723	2035 BOUL GOVIN OUEST	327 1	54.4	1300	17200		18500	1C	18500	
	ROSAIRE FOURNIER 2035 BOUL GOVIN OUEST	BARBIER								
746724	1945 LOT BOUL GOVIN OUEST	327 2	54.4	1320	9700	20	9700 1300	1C 97E	9700 1300 20	GEZ. No. 52/6505 (13/11/52)
	MAURICE BROU 4821 PARK AVE 7BOUL GOVIN HOM 8/7/497	TAILLEUR								
746725	LOT BOUL GOVIN OUEST	327 3	54.4	1280		30	1250	1C 97E	1250 30	
	MAURICE BROU 4821 PARK AVE 7BOUL GOVIN HOM 8/7/497	TAILLEUR								
740556	1975 BOUL GOVIN OUEST	326 126	156	4000	2500		6500	1P	6500	
	COLIN ERNEST PAULET NORRIS 1975 BOUL GOVIN OUEST	MNFTR S AGT								
740569	1931/49 BOUL GOVIN OUEST	P322	122	2950	3550		6500	1C	6500	
	ALBERT EMILE BOURGUIGNON 1931 BOUL GOVIN OUEST	IMPRIMEUR								

VALUATION ROLL OF IMMOVABLE PROPERTIES FOR THE PERIOD COMMENCING MAY 1st 1951

RUE - STREET

QUARTIER - WARD

ARRONDISSEMENT ELECTORAL DISTRICT

7

NO DE COMPTE ACCOUNT NO.	EMPLACEMENT DE L'IMMEUBLE LOCATION OF PROPERTY	CADASTRE - SUBDIVISION		ENTRETIEN DES TROTTOIRS PDS. DE FRONT	VALEUR (DOLLARS SEULEMENT) VALUE (DOLLARS ONLY)				VALEUR POUR LA TAXE SCOLAIRE VALUE FOR SCHOOL TAX	RESOLUTION NO CERTIFICAT CERTIFICATE NO
	NOM ET ADRESSE DU PROPRIETAIRE NAME AND ADDRESS OF OWNER	OCCUPATION ET AND DENOMINATION		MANTENANCE OF SIDEWALKS FEET FRONTAGE	TERRAIN LAND	BATIMENTS ET AUTRES ITEM BUILDINGS AND OTHER ITEMS	VALEUR EXEMPTE EXEMPT VALUE	VALEUR IMPOSABLE TAXABLE VALUE		
	PAR DU SAULT	321	11							
740570	1919 BOUL GOVIN OUEST ALBERT BELLEFONTAINE 1670 ST DENIS	321	11	C	125	850	1900	2750	1C	2750
740571	LOT BOUL GOVIN OUEST ALBERT BELLEFONTAINE 1670 ST DENIS	321	10	C		350		350	2C	350
740572	LOT BOUL GOVIN OUEST ALBERT BELLEFONTAINE 1670 ST DENIS	321	9	C		350		350	2C	350
740573	LOT BOUL GOVIN OUEST ALBERT BELLEFONTAINE 1670 ST DENIS	321	ARR8	C		300		300	2C	300
740574	LOT BOUL GOVIN OUEST ALBERT BELLEFONTAINE 1670 ST DENIS	321	7	C		200		200	2C	200
740575	LOT BOUL GOVIN OUEST ALBERT BELLEFONTAINE 1670 ST DENIS RUELLE PROJETEE VALEUR NOMINALE BOUL GOVIN HOM 877749	321	R6	C E		1		1	2C E	1
740576	LOT BOUL GOVIN OUEST ALBERT BELLEFONTAINE 1670 ST DENIS	321	5	C		150		150	2C	150

VALUATION ROLL OF IMMOVABLE PROPERTIES FOR THE PERIOD COMMENCING MAY 1st 1951

RUE - STREET

QUARTIER - WARD

ARRONDISSEMENT ÉLECTORAL DISTRICT

7

NO DE COMPTE ACCOUNT-NO:	EMPLACEMENT DE L'IMMEUBLE LOCATION OF PROPERTY	CADASTRE - SUBDIVISION	ENTRETIEN DES TROTTOIRS POS. DE FRONT	VALEUR (DOLLARS SEULEMENT) VALUE (DOLLARS ONLY)		VALEUR TROTTOIRS SIDWALKS	U O O U	D E N O M I N A T I O N	VALEUR POUR LA TAXE SCOLAIRE VALUE FOR SCHOOL TAX	RESOLUTION NO CERTIFICAT CERTIFICATE	
	NOM ET ADRESSE DU PROPRIÉTAIRE NAME AND ADDRESS OF OWNER	OCCUPATION ET AND DENOMINATION	MANTENANCE OF SIDEWALKS FEET FRONTAGE	TERRAIN LAND	BÂTIMENTS ET AUTRES ITEX BUILDINGS AND OTHER ITEMS						VALEUR EXEMPTÉ EXEMPT VALUE
	PAR DU SAULT AU RECOLLET										
740577	LOT BOUL GOVIN OUEST ALBERT BELLEFONTAINE 1670 ST DENIS	321 4	C		300			2C	300		
740578	LOT BOUL GOVIN OUEST ALBERT BELLEFONTAINE 1670 ST DENIS	321 3	C		300			2C	300		
740579	LOT BOUL GOVIN OUEST ALBERT BELLEFONTAINE 1670 ST DENIS	321 2	C		350			2C	350		
740580	LOT BOUL GOVIN OUEST ALBERT BELLEFONTAINE 1670 ST DENIS BOUL GOVIN NOM 877749	321 P1	EC		920			2C 97E	850 70		
740581	1739/49 BOUL GOVIN OUEST ALCIDE BESSETTE ROSILDA MONTY SON EPSE 1743 BOUL GOVIN OUEST COUTLEE	320	C	1005	5950	6550		1C	12500		

VALUATION ROLL OF IMMOVABLE PROPERTIES FOR THE PERIOD COMMENCING MAY 1ST 1951

RUE - STREET

QUARTIER - WARD

ARRONDISSEMENT ÉLECTORAL DISTRICT

7

NO DE COMPTE ACCOUNT NO.	EMPLACEMENT DE L'IMMEUBLE LOCATION OF PROPERTY	CADASTRE - SUBDIVISION	ENTRETIEN DES TROTTOIRS PDS. DE FRONT	VALEUR (DOLLARS SEULEMENT) VALUE (DOLLARS ONLY)			VOIES VALES TROTTOIRS SIDEWALKS	CODE DENOMINATION	VALEUR POUR LA TAXE SCOLAIRE VALUE FOR SCHOOL TAX	RESOLUTION NO CERTIFICATE NO
	NOM ET ADRESSE DU PROPRIÉTAIRE NAME AND ADDRESS OF OWNER	OCCUPATION ET AND DÉNOMINATION	MAINTENANCE OF SIDEWALKS FEET FRONTAGE	TERRAIN LAND	BÂTIMENTS ET AUTRES ITERS BUILDINGS AND OTHER ITEMS	VALEUR EXEMPTÉ EXEMPT VALUE				
740582	PAR DU SAULT 1715 BOUL GOUIN OUEST	AU RECOLLET 319 P6 DE LA P5 DE LA P4 3 DE LA 2 DE LA P1 318 P6 DE LA P10 DE LA P9 DE LA P8								
	GORDON YUEN GERTRUDE LORNE YUEN SON EPSE C EN S 1715 BOUL GOUIN OUEST	GROCCER N	213	6300	9700			5N	16000	
740583	1701 BOUL GOUIN OUEST	318A								
	ARMANDINE MARIEN VVE DE ANTOINE E DUPRAS 1701 BOUL GOUIN OUEST	C	43	1350	1650			1C	3000	

VALUATION ROLL OF IMMOVABLE PROPERTIES FOR THE PERIOD COMMENCING MAY 1st 1951

RUE - STREET

QUARTIER - WARD

ARRONDISSEMENT ÉLECTORAL DISTRICT

7

NO DE COMPTE ACCOUNT NO	EMPLACEMENT DE L'IMMEUBLE LOCATION OF PROPERTY NOM ET ADRESSE DU PROPRIÉTAIRE NAME AND ADDRESS OF OWNER	CADASTRE - SUBDIVISION OCCUPATION ET AND DENOMINATION	ENTRETIEN DES TROTTOIRS PDS. DE FRONT MAINTENANCE OF SIDEWALKS FEET FRONTAGE	VALEUR (DOLLARS SEULEMENT) VALUE (DOLLARS ONLY)			VALEUR POUR LA TAXE SCOLAIRE VALUE FOR SCHOOL TAX	RESOLUTION NO CERTIFICAT CERTIFICATE NO
				TERRAIN LAND	BÂTIMENTS ET AUTRES ITEX BUILDINGS AND OTHER ITEMS	VALEUR EXEMPTÉ EXEMPT VALUE		
740584	PAR DU SAULT AU RECOLLET 1647753 BOUL GOVIN OUEST	318 6-1 7-1 5-1 4-1 1-1						
1955	OMER GAGNON 1649 BOUL GOVIN OUEST	RESTAURATEUR	646	2100	2400	4500	1C	4500
740585	LOT BOUL GOVIN OUEST	318 P6 P5 P4 P3 P2 P1						
1953	E ROMA PICARD 7436 DE LA ROCHE BOUL GOVIN HOM 877749	COMPTABLE	84	2610	160	2450	1C 97E	2450 160
740586	LOT BOUL GOVIN OUEST	P315						
	LUCIEN NOEL 1627 BOUL GOVIN OUEST	INSPECTEUR	18	150		150	1C	150
740587	1625127 BOUL GOVIN OUEST	P315 317						
	LUCIEN NOEL 1627 BOUL GOVIN OUEST	INSPECTEUR	36	1700	9300	11000	1C	11000

VALUATION ROLL OF IMMOVABLE PROPERTIES FOR THE PERIOD COMMENCING MAY 1ST 1951

RUE - STREET

QUARTIER - WARD

ARRONDISSEMENT ÉLECTORAL DISTRICT

7

NO DE COMPTE ACCOUNT NO.	EMPLACEMENT DE L'IMMEUBLE LOCATION OF PROPERTY	CADASTRE - SUBDIVISION	ENTRETIEN DES TROTTOIRS POS. OF FRONT	VALEUR (DOLLARS SEULEMENT) VALUE (DOLLARS ONLY)		VOIES VALEES TROTTOIRS SIDEWALKS	E D O U D E N O M I N A T I O N	VALEUR POUR LA TAXE SCOLAIRE VALUE FOR SCHOOL TAX	RESOLUTION NO CERTIFICAT CERTIFICATE	
	NOM ET ADRESSE DU PROPRIÉTAIRE NAME AND ADDRESS OF OWNER	OCCUPATION ET AND DENOMINATION	MAINTENANCE OF SIDEWALKS FEET FRONTAGE	TERRAIN LAND	BÂTIMENTS ET AUTRES ITEM BUILDINGS AND OTHER ITEMS					VALEUR EXEMPTÉ EXEMPT VALUE
	PAR DU SAULT AU RECOLLET									
740588	1609 BOUL GOUIN OUEST	316								
	LUCIEN NOEL 1627 BOUL GOUIN OUEST	INSPECTEUR	C	563	1750	550		2300	1C	2300
	1952									
740589	1601 BOUL GOUIN OUEST	305								
	LAURE GAGNON EPSE S DE B DE DONAT QUIMET CLAIRE GAGNON EPSE DE EUGENE MATHIEU 1601 BOUL GOUIN OUEST	EMP CH FER	C	57	1700	500		2200	1C	2200
	1955									
740590	1589 BOUL GOUIN OUEST	304								
	ALEXANDRE LEFEBVRE 1589 BOUL GOUIN OUEST	MARCHAND	C	48	1550	4450		6000	1C	6000
740591	LOT BOUL GOUIN OUEST	303 4								
	LA CITE DE MONTREAL BOUL GOUIN HOM 8/7749 BOIS DE BOULOGNE		M	38	1230			1150 80	99E 99E	1150 80
740592	1525 BOUL GOUIN OUEST	303 1								
	12303705 BOIS DE BOULOGNE									
	SIMONNE JOLY EPSE S DE B DE ADELARD LABRIE 80 JARRY	VENDEUR	C	55	1350	9150		10500	1C	10500

VALUATION ROLL OF IMMOVABLE PROPERTIES FOR THE PERIOD COMMENCING MAY 1st 1951

RUE - STREET

QUARTIER - WARD

ARRONDISSEMENT ÉLECTORAL DISTRICT

7

NO DE COMPTE ACCOUNT NO.	EMPLACEMENT DE L'IMMEUBLE LOCATION OF PROPERTY NOM ET ADRESSE DU PROPRIÉTAIRE NAME AND ADDRESS OF OWNER	CADASTRE - SUBDIVISION OCCUPATION ET AND DÉNOMINATION	ENTRETIEN DES EGOUTTOIRS POS. DE FRONT MAINTENANCE OF SIDEWALKS FEET FRONTAGE	VALEUR (DOLLARS SEULEMENT) VALUE (DOLLARS ONLY)		VALEUR EXEMPTÉ EXEMPT VALUE	VALEUR IMPOSABLE TAXABLE VALUE	VALEUR POUR LA TAXE SCOLAIRE VALUE FOR SCHOOL TAX	RESOLUTION NO CERTIFICATE NO
				TERRAIN LAND	BÂTIMENTS ET AUTRES ITERS BUILDINGS AND OTHER ITEMS				
740593	1509/17 BOUL GOUIN OUEST	302							
1954	MARIE LOUISE COURCELLES VVE DE ANDRE DUMOULIN 1509 BOUL GOUIN OUEST	C	123	3300	2700		6000	1C	6000
740594	1479 BOUL GOUIN OUEST	298							
	MARIE LOUISE LAURIN EPSE DE ALCIDE DESJARDINS 1479 BOUL GOUIN OUEST	C	605	1400	700		2100	1C	2100
740595	1465 BOUL GOUIN OUEST	297							
1953									
1954									
1955	RITA BOUCHARD EPSE S DE B DE LOUIS PHILIPPE GAGNE 12315 VALMONT LEA BOUCHARD EPSE S DE B DE RODOLPHE LESSARD 12352 DE ST REAL ELZEAR BOUCHARD FILS MARCEL BOUCHARD JEAN BOUCHARD FERNANDS BOUCHARD IDA BOUCHARD PHILIPPE BOUCHARD LUCIEN BOUCHARD  A/S ELZEAR BOUCHARD JR 1453 BOUL GOUIN OUEST	COMMIS  COMMIS BOUCHER COMMIS	C	36	1450	550	2000	1C	2000

740595

6 Rita Bouchard  
épouse s. de b. de  
Louis Philippe Seguin  
commis

12315 Valmont

Lea Bouchard

épouse s. de b. de  
Rodolphe Lessard  
banquier

12352 Ave St. Rial

Edgar Bouchard "fils"

épicière

Maurice Bouchard

épicière

Genevieve Bouchard

épouse s. de b. de

Gaston Lafontaine, notaire

Ida Bouchard

fille majeure

Philippe Bouchard

commis

Lucien Bouchard

étudiant

4/5 Edgar Bouchard "père"

1453 Boul. Saint. Laurent

Acte de décès (868184) 27-11-50



VALUATION ROLL OF IMMOVABLE PROPERTIES FOR THE PERIOD COMMENCING MAY 1st 1951

RUE - STREET

QUARTIER - WARD

ARRONDISSEMENT ELECTORAL DISTRICT

7

NO DE COMPTE ACCOUNT NO.	EMPLACEMENT DE L'IMMEUBLE LOCATION OF PROPERTY	CADASTRE - SUBDIVISION OCCUPATION ET AND DENOMINATION	ENTRETIEN DES TROTTOIRS POS. DE FRONT MAINTENANCE OF SIDEWALKS FEET FRONTAGE	VALEUR (DOLLARS SEULEMENT) VALUE (DOLLARS ONLY)		VALEUR EXEMPTEE EXEMPT VALUE	VALEUR IMPOSABLE TAXABLE VALUE	VALEUR POUR LA TAXE SCOLAIRE VALUE FOR SCHOOL TAX	RESOLUTION NO CERTIFICATE NO
				TERRAIN LAND	BÂTIMENTS ET AUTRES ICHES BUILDINGS AND OTHER ITEMS				
740596	PAR DU SAULT AU RECOLLET 1451/55 BOUL GOUIN OUEST 12330 DE ST REAL	297 P3 P2	C 218	1300	2200		3500	10	3500
	RITA BOUCHARD EPSE S DE B DE LOUIS PHILIPPE GAGNE 12315 VALMONT LEA BOUCHARD EPSE S DE B DE RODOLPHE LESSARD 12352 DE ST REAL ELZEAR BOUCHARD FILS MARCEL BOUCHARD JEAN BOUCHARD FERNANDE BOUCHARD IDA BOUCHARD PHILIPPE BOUCHARD LUCIEN BOUCHARD  A/S ELZEAR BOUCHARD JR 1453 BOUL GOUIN OUEST	COMMIS  COMMIS BOUCHER COMMIS							
740597	DE ST REAL 1421/27 BOUL GOUIN OUEST	A E B 295A	C 56	5350	1150		6500	10	6500
	ARTHUR LEGAULT DIT DESLAURIERS COTE DE LIESSE VILLE ST LAURENT QUE								
740598	1413/15 BOUL GOUIN OUEST	295	C 58	1700	4300		6000	10	6000
	EMILIEN GOYER 1413 BOUL GOUIN OUEST	COMMIS							
740599	1401/05 BOUL GOUIN OUEST	P294	C 119	2750	8250		11000	10	11000
	DR J STANISLAS LALANDE 1401 BOUL GOUIN OUEST	MEDECIN							

740596

6 Rita Bouchard  
épouse s. de b. de  
Louis Philippe Gagné  
12315 Falmoût  
Lia Bouchard  
épouse s. de b. de  
Rodolphe Lessard  
12352 Ave. St. Riel  
Élyse Bouchard "fils"  
épicière  
Marcel Bouchard  
épicière  
Fernande Bouchard  
épouse s. de b. de  
Gaston Lafertune  
revenueuse  
Ida Bouchard  
Philippe Bouchard  
commis  
Lucien Bouchard  
étudiant  
Élyse Bouchard "fils"  
1453 Rue Duquesne

VALUATION ROLL OF IMMOVABLE PROPERTIES FOR THE PERIOD COMMENCING MAY 1ST 1951

RUE - STREET

QUARTIER - WARD

ARRONDISSEMENT ELECTORAL DISTRICT

8

NO DE COMPTE ACCOUNT NO.	EMPLACEMENT DE L'IMMEUBLE LOCATION OF PROPERTY	CADASTRE - SUBDIVISION	ENTRETIEN DES TROTTOIRS POS. DE FRONT	VALEUR (DOLLARS SEULEMENT) - VALUE (DOLLARS ONLY)			VALEUR POUR LA TAXE SCOLAIRE VALUE FOR SCHOOL TAX	RESOLUTION NO CERTIFICAT CERTIFICATE	NO
	NOM ET ADRESSE DU PROPRIETAIRE NAME AND ADDRESS OF OWNER	OCCUPATION ET AND DENOMINATION	MAINTENANCE OF SIDEWALKS FEET FRONTAGE	TERRAIN LAND	BATIMENTS ET AUTRES BUILDINGS AND OTHER ITEMS	VALEUR EXEMPT EXEMPT VALUE			
	PAR DU SAULT AU RECOLLET								
740600	1271 BOUL GOUIN OUEST	P294 293							
	MARIE ANNE CLOUTIER VVE DE NAPOLEON GEOFFROY 1271 BOUL GOUIN OUEST	USUFRU	C 119	2200	7300		9500	1C	9500
740601	1251 BOUL GOUIN OUEST	290 P1							
	WALTER MARCIL 1251 BOUL GOUIN OUEST	EMP CIVIL	C 166	4900	2600		7500	1C	7500
747064	LOT ARR BOUL GOUIN OUEST	290 P1							
	DOLORES HUARD 1251A BOUL GOUIN OUEST		C	700			700	2C	700
740602	1231/33 BOUL GOUIN OUEST	289 2							
	CHAMPLAIN OIL PRODUCTS LTD SUN LIFE BLDG		N 63	1850	8150		10000	5N	10000
747112	1205/17 BOUL GOUIN OUEST	289 1-1 1-2							
	ALINE MATHIEU EPSE S DE S DE MAURICE LAGACE 1207 BOUL GOUIN OUEST	BOURGEOIS	C 88	2600	9400		12000	1C	12000

VALUATION ROLL OF IMMOVABLE PROPERTIES FOR THE PERIOD COMMENCING MAY 1ST 1951

RUE - STREET

QUARTIER - WARD

ARRONDISSEMENT ÉLECTORAL DISTRICT

8

NO DE COMPTE ACCOUNT NO.	EMPLACEMENT DE L'IMMEUBLE LOCATION OF PROPERTY	CADASTRE - SUBDIVISION OCCUPATION ET AND DENOMINATION	ENTRETIEN DES TROTTOIRS POS. DE FRONT MAINTENANCE OF SIDEWALKS FEET FRONTAGE	VALEUR (DOLLARS SEULEMENT) VALUE (DOLLARS ONLY)		VALEUR POUR LA TAXE SCOLAIRE VALUE FOR SCHOOL TAX	RESOLUTION NO CERTIFICAT CERTIFICATE
				TERRAIN LAND	BÂTIMENTS ET AUTRES ICHES BUILDINGS AND OTHER ITEMS		
747113	PAR DU SAULT AU RECOLLET BOUL GOUIN OUEST	289 1-3		950		950	2C
Voir Role Supp. See Supp. Roll 1955	EDMOND LAGACE JULIETTE LAGACE EPSE DE CHARLES MARTEL GASTON LAGACE ROBERTE LAGACE MAURICE LAGACE PHILIPPE LAGACE 1219 BOUL GOUIN OUEST THERESE LAGACE EPSE DE HENRY JARRY 1221 BOUL GOUIN OUEST GEORGETTE LAGACE EPSE DE ALBERT MARTEL MARIE JEANNE LAGACE HORACE LAGACE CECILE LAGACE CLAUDE LAGACE HUGUETTE LAGACE	C					
747114	1221 BOUL GOUIN OUEST	289 124		800	3000	3800	2C
Voir Role Supp. See Supp. Roll 1955	THERESE LAGACE EPSE S DE S DE HENRY JARRY 1221 BOUL GOUIN OUEST	JOURNALIER C					
740604	1201 BOUL GOUIN OUEST	288 98		400	1400	1800	2C
Voir Role Supp. See Supp. Roll 1952	ULRIC LEFEBVRE 1201 BOUL GOUIN OUEST	BARBIER C					
Voir Role Supp. See Supp. Roll 1953	<del>ROBERT HEBERT 1/10</del> <del>BERTHA PIGEON 1/10</del> <del>EPSE DE</del> <del>ROSAIRE HEBERT</del> <del>BIANA PIGEON</del> <del>EPSE DE</del> MAURICE RONDEAU ALBERT PIGEON 1/10 Vte de Jtas. (866586) 17-11-50	C P R TRACKS A E 9					

VALUATION ROLL OF IMMOVABLE PROPERTIES FOR THE PERIOD COMMENCING MAY 1ST 1951

RUE - STREET

QUARTIER - WARD

ARRONDISSEMENT ÉLECTORAL DISTRICT

9

NO DE COMPTE ACCOUNT NO.	EMPLACEMENT DE L'IMMEUBLE LOCATION OF PROPERTY		CADASTRE - SUBDIVISION		ENTRETIEN DES TROTTOIRS PUS. DE FRONT MAINTENANCE OF SIDEWALKS FEET FRONTAGE	VALEUR (DOLLARS SEULEMENT) VALUE (DOLLARS ONLY)		C U M M U N I T Y	VALEUR POUR LA TAXE SCOLAIRE VALUE FOR SCHOOL TAX	RESOLUTION NO CERTIFICATE NO
	NOM ET ADRESSE DU PROPRIÉTAIRE NAME AND ADDRESS OF OWNER		OCCUPATION ET DENOMINATION			TERRAIN LAND	BÂTIMENTS ET AUTRES ITERS BUILDINGS AND OTHER ITEMS			
740605 <small>Voir Role Supp. Sec 602-1, 1955</small>	PAR DU SAULT 1035/39 BOUL GOVIN OUEST		AU RECOLLET 288 A-1 287 C-1-1		108	3100	5900	9000	1C	9000
740606	GEORGES PELOQUIN ST SIMON CO BAGOT P Q 1021/19 BOUL GOVIN OUEST		BOURGEOIS 288 A-2 287 C-1-2		127	4900	27100	32000	1C	32000
740607 <small>Voir Role Supp. Sec 602-1, 1954</small>	NICOLAS VANIER 12000 POINCARE 995/97 BOUL GOVIN OUEST		TAVERNIER 287 PC PC		60	700	2800	3500	1C	3500
740608	MICHEL ASSANTE 7538 ST DENIS 989/91A BOUL GOVIN OUEST		CORDONNIER 287 PC		536	650 450	4350 2550	5000 3000	1C	5000 3000
740609	HONORE MANSEAU ST ELZEAR CTE LAVAL 981 BOUL GOVIN OUEST		MECANICIEN 287 PC		98	1450	1850	3300	1C	3300
740610	HONORA PREVOST ERSE S DE B DE ALFREDO PREVOST 981 BOUL GOVIN OUEST BOUL GOVIN OUEST		CAISSIER P504 P504		N	4700		4700	6N	4700
	COMMISSION HYDRO ELECTRIQUE DE QUEBEC PETITE ILE									

ROLE D'ÉVALUATION DES IMMEUBLES POUR LA PÉRIODE COMMENÇANT LE 1<sup>ER</sup> MARS 1951  
 VALUATION ROLL OF IMMOVABLE PROPERTIES FOR THE PERIOD COMMENCING MAY 1st 1951

RUE - STREET

QUARTIER - WARD

ARRONDISSEMENT ÉLECTORAL DISTRICT

9

NO DE COMPTE ACCOUNT NO.	EMPLACEMENT DE L'IMMEUBLE LOCATION OF PROPERTY	CADASTRE - SUBDIVISION	ENTRETIEN DES TROTTOIRS POS. DE FRONT	VALEUR (DOLLARS SEULEMENT) VALUE (DOLLARS ONLY)		VOIES VALEUR TROTTOIRS SIDEWALKS	EXEMPTION	VALEUR POUR LA TAXE SCOLAIRE VALUE FOR SCHOOL TAX	RESOLUTION NO CERTIFICAT CERTIFICATE
	NOM ET ADRESSE DU PROPRIÉTAIRE NAME AND ADDRESS OF OWNER	OCCUPATION ET DÉNOMINATION	MAINTENANCE OF SIDEWALKS FEET FRONTAGE	TERRAIN LAND	BÂTIMENTS ET AUTRES ITERS BUILDINGS AND OTHER ITEMS				
740611	PAR DU SAULT BOUL GOUIN OUEST	AU RECOLLET ILE P504 P286 287 P C P288		17700		150	17550	6N 97E	17550 150
	COMMISSION HYDRO ELECTRIQUE DE QUEBEC BOUL GOUIN HOM 877749								
740612	LOT BOUL GOUIN OUEST	P284 P283 P282 P281 P281 P281 P281		850		700 150		99E 99E	700 150
	LA CITE DE MONTREAL BOUL GOUIN HOM 877749 AVE DE LA MERCI DU NORWOOD	A E 10							

VALUATION ROLL OF IMMOVABLE PROPERTIES FOR THE PERIOD COMMENCING MAY 1ST 1951

RUE - STREET

QUARTIER - WARD

ARRONDISSEMENT ÉLECTORAL DISTRICT

10

NO DE COMPTE ACCOUNT NO.	EMPLACEMENT DE L'IMMEUBLE LOCATION OF PROPERTY NOM ET ADRESSE DU PROPRIÉTAIRE NAME AND ADDRESS OF OWNER	CADASTRE - SUBDIVISION		ENTRETIEN DES TROTTOIRS PDS. DE FRONT MAINTENANCE OF SIDEWALKS FEET FRONTAGE	VALEUR (DOLLARS SEULEMENT) VALUE (DOLLARS ONLY)			VOTES VALETS TROTTOIRS SIDEWALKS D E O O U DENOMINATION	VALEUR POUR LA TAXE SCOLAIRE VALUE FOR SCHOOL TAX	RESOLUTION NO CERTIFICAT CERTIFICATE NO
		OCCUPATION ET DÉNOMINATION			TERRAIN LAND	BÂTIMENTS ET AUTRES ITEM BUILDINGS AND OTHER ITEMS	VALEUR EXEMPTÉ EXEMPT VALUE			
PAR DU SAULT AU RECOLLET										
740613 <small>Voir Role Supp. Sec Supp. Roll 1955</small>	667 BOUL GOUIN OUEST	277	P9 P10 P8 P12	E 725	5150	544850	550000	X11E	550000	
	LES OEUVRES DE NOTRE DAME DE LA MERCI 667 BOUL GOUIN OUEST HOPITAL									
740614 <small>Voir Role Supp. Sec Supp. Roll 1952</small>	<sup>Lot</sup> 341 BOUL GOUIN OUEST	277	13	<sup>P</sup> 100	1700	<del>1000</del>	<del>1400</del> <del>3500</del>	1700 X11E	<del>5500</del> 1700	CERT. No. 517494 (9/10/57)
	TRUSTEE OF NORWOOD PRESB. CHURCH SCHOOL 347 BOUL GOUIN OUEST									
746661 <small>Voir Role Supp. Sec Supp. Roll 1955</small>	LOT BOUL GOUIN OUEST	277	P16	E 50	850		850	X11E	850	
	LES OEUVRES DE NOTRE DAME DE LA MERCI 667 BOUL GOUIN OUEST									
746662 <small>Voir Role Supp. Sec Supp. Roll 1955</small>	LOT BOUL GOUIN OUEST	277	P16	E 50	850		850	X11E	850	
	LES OEUVRES DE NOTRE DAME DE LA MERCI									
740616 <small>Voir Role Supp. Sec Supp. Roll 1955</small>	LOT BOUL GOUIN OUEST	277	17	E 100	1600		1600	X11E	1600	
	LES OEUVRES DE NOTRE DAME DE LA MERCI									

VALUATION ROLL OF IMMOVABLE PROPERTIES FOR THE PERIOD COMMENCING MAY 1ST 1951

RUE - STREET

QUARTIER - WARD

ARRONDISSEMENT ÉLECTORAL DISTRICT

10

NO DE COMPTE ACCOUNT NO.	EMPLACEMENT DE L'IMMEUBLE LOCATION OF PROPERTY NOM ET ADRESSE DU PROPRIÉTAIRE NAME AND ADDRESS OF OWNER	CADASTRE - SUBDIVISION OCCUPATION ET AND DÉNOMINATION	ENTRETIEN DES TROTTOIRS POS. DE FRONT MAINTENANCE OF SIDEWALKS KEY FRONTAGE	VALEUR (DOLLARS SEULEMENT) VALUE (DOLLARS ONLY)			VALEUR POUR LA TAXE SCOLAIRE VALUE FOR SCHOOL TAX	RÉSOLUTION NO CERTIFICATE NO
				TERRAIN LAND	BÂTIMENTS ET AUTRES ITEM BUILDINGS AND OTHER ITEMS	VALEUR EXEMPTÉ EXEMPT VALUE		
740617 <small>Voir Roll Supp. 1955 See Supp. Roll 1955</small>	PAR DU SAULT AU RECOLLET LOT BOUL GOUIN OUEST SUCC JOSEPH TREFFLE ZENON PATENAUDE 172 PROP. A/S JEAN JACQUES PATENAUDE 5040 PARK AVE GEORGES PATENAUDE ADMINISTRATEUR 172 PROP.	277 2021	C 20	300		300	1C	300
740618 <small>Voir Roll Supp. 1955 See Supp. Roll 1955</small>	LOT BOUL GOUIN OUEST SUCC JOSEPH TREFFLE ZENON PATENAUDE 172 PROP. A/S JEAN JACQUES PATENAUDE 5040 PARK AVE GEORGES PATENAUDE ADMINISTRATEUR 172 PROP.	277 2022 DE LA 275 1421	C 20	300		300	1C	300
740619 <small>Voir Roll Supp. 1955 See Supp. Roll 1955</small>	LOT BOUL GOUIN OUEST SUCC JOSEPH TREFFLE ZENON PATENAUDE 172 PROP. A/S JEAN JACQUES PATENAUDE 5040 PARK AVE GEORGES PATENAUDE ADMINISTRATEUR 172 PROP.	277 2023 DE LA 275 1422	C 30	500		500	1C	500
740620 <small>Voir Roll Supp. 1955 See Supp. Roll 1955</small>	LOT BOUL GOUIN OUEST SUCC JOSEPH TREFFLE ZENON PATENAUDE 172 PROP. A/S JEAN JACQUES PATENAUDE 5040 PARK AVE GEORGES PATENAUDE ADMINISTRATEUR 172 PROP.	277 2024 DE LA 275 1423	C 30	500		500	1C	500



VALUATION ROLL OF IMMOVABLE PROPERTIES FOR THE PERIOD COMMENCING MAY 1st 1951

RUE - STREET

QUARTIER - WARD

ARRONDISSEMENT ÉLECTORAL DISTRICT

10

NO DE COMPTE ACCOUNT NO.	EMPLACEMENT DE L'IMMEUBLE LOCATION OF PROPERTY	CADASTRE - SUBDIVISION		ENTRETIEN DES TROTTOIRS PDS. DE FRONT MAINTENANCE OF SIDEWALKS FEET FRONTAGE	VALEUR (DOLLARS SEULEMENT) VALUE (DOLLARS ONLY)			VOIES VALENTIN INCLINÉES SUEWALKS CODE DENOMINATION	VALEUR POUR LA TAXE SCOLAIRE VALUE FOR SCHOOL TAX	RESOLUTION NO CERTIFICAT CERTIFICATE
		OCCUPATION ET AND DENOMINATION	TERRAIN LAND		BÂTIMENTS ET AUTRES ICHES BUILDINGS AND OTHER ITEMS	VALEUR EXEMPTÉ EXEMPT VALUE	VALEUR IMPOSABLE TAXABLE VALUE			
740621	PAR DU SAULT LOT BOUL GOVIN OUEST	277 21-3 275 15-3	RECOLLET	C 54	850			850	1C	850
	JOHN O NEIL 7036 BLOOMFIELD		CAPITAINE DE POLICE							
740622	LOT BOUL GOVIN OUEST	277 21-2 275 15-2		P 24	400			400	1P	400
	THOMAS FISHER 6019 ST ANDRE		ENGINEER							
740623	LOT BOUL GOVIN OUEST	277 21-1 275 15-1		P 150	700			700	1P	700
	THOMAS FISHER 6019 ST ANDRE		ENGINEER							
	NORWOOD AVE									
746655	471 BOUL GOVIN OUEST	275 22-1		C 165	3100	1400		4500	1C	4500
	ERASMO VELLOZZI 471 BOUL GOVIN OUEST		BOURGEOIS							
747089	445 LOT BOUL GOVIN OUEST	275 22-2		C 52	870	9130		9130 800	1C 97E	9130 800 70
	ROMEO BERNARD 5678 DELORIMIER		EMP CIVIL							
	BOUL GOVIN HOM 817749									

VALUATION ROLL OF IMMOVABLE PROPERTIES FOR THE PERIOD COMMENCING MAY 1ST 1951

RUE - STREET

QUARTIER - WARD

ARRONDISSEMENT ÉLECTORAL DISTRICT

10

NO DE COMPTE ACCOUNT NO.	EMPLACEMENT DE L'IMMEUBLE LOCATION OF PROPERTY NOM ET ADRESSE DU PROPRIÉTAIRE NAME AND ADDRESS OF OWNER	CADASTRE - SUBDIVISION OCCUPATION ET AND DENOMINATION	ENTRETIEN DES PROTIONS POS. DE FRONT MAINTENANCE OF SIDEWALKS FRONTAGE	VALEUR (DOLLARS SEULEMENT) VALUE (DOLLARS ONLY)		VALEUR EXEMPT EXEMPT VALUE	VALEUR IMPOSABLE TAXABLE VALUE	VOTES VAULT MORTGAGES SIDEWALKS C D E U C D E U C D E U	VALEUR POUR LA TAXE SCOLAIRE VALUE FOR SCHOOL TAX	RESOLUTION NO CERTIFICAT CERTIFICATE NO
				TERRAIN LAND	BÂTIMENTS ET AUTRES BUILDINGS AND OTHER ITEMS					
747090 1954 Voir Role Supp. See Supp. Roll	<del>385</del> <del>425</del> PAR DU SAULT AU RECOLLET LOT BOUL GOUIN OUEST Alexandre Paiement <del>425</del> Paul Gouin Ouest ROBERT JEAN 204 PLATEAU 7 BOUL GOUIN HOM 8171497	275 24-3-2 POMPIER	43	760	6540	60	6540 700	1C 97E	6540 1953/22 700 GEBL. No. 55/227 60 (17/5/55)	
746657 1955 Voir Role Supp. See Supp. Roll	425 BOUL GOUIN OUEST ROLAND DEBRATIGNY 425 WEST BOUL GOUIN	275 24-3-1 24-3-2 24-3-4 SUPT	82	1100	6900		8000	1C	8000	
746731 1955 Voir Role Supp. See Supp. Roll	LOT BOUL GOUIN OUEST JOSEPH VERNEZON 2117 RACHEL EST BOUL GOUIN HOM 817749	275 24-3-3 INDUSTRIEL	91	760		160	600	1C 97E	600 160	
740625 1953 Voir Role Supp. See Supp. Roll	395 BOUL GOUIN OUEST GEORGE ALBERT TOLHURST 395 BOUL GOUIN OUEST	275 24-4 P24-3 CLERK	56	700	1000		1700	1P	1700	
740626 1955 Voir Role Supp. See Supp. Roll	385 BOUL GOUIN OUEST HENRI CAMPEAU 385 BOUL GOUIN OUEST	275 24-1 P24-3 GARDE	58	1450	1550		3000	1C	3000	
740627 1952 Voir Role Supp. See Supp. Roll	373 BOUL GOUIN OUEST CHARLES CLOUTIER 373 BOUL GOUIN OUEST	275 P24 EMP CIVIQUE	72	800	1200		2000	1C	2000	

746657

8

Giard Claude  
voyageur  
425 Boul. Hauman D.  
(866328) 16-11-50

746731

c.

Alma Ford,  
épouse de  
Adolphe de  
Lyon  
8444 St-Henri

Vente

(881640) 27/2/51

VALUATION ROLL OF IMMOVABLE PROPERTIES FOR THE PERIOD COMMENCING MAY 1ST 1951

RUE - STREET

QUARTIER - WARD

ARRONDISSEMENT ÉLECTORAL DISTRICT

10

NO DE COMPTE ACCOUNT NO.	EMPLACEMENT DE L'IMMEUBLE LOCATION OF PROPERTY	CADASTRE - SUBDIVISION	ENTRETIEN DES TROTTOIRS POS. DE FRONT	VALEUR (DOLLARS SEULEMENT) VALUE (DOLLARS ONLY)		VALEUR EXEMPTÉ EXEMPT VALUE	VALEUR IMPOSABLE TAXABLE VALUE	VALEUR POUR LA TAXE SCOLAIRE VALUE FOR SCHOOL TAX	RÉSOLUTION NO CERTIFICATE NO
	NOM ET ADRESSE DU PROPRIÉTAIRE NAME AND ADDRESS OF OWNER	OCCUPATION ET AND DENOMINATION	MAINTENANCE OF SIDEWALKS FEET FRONTAGE	TERRAIN LAND	BÂTIMENTS ET AUTRES ITEM BUILDINGS AND OTHER ITEMS				
740628	PAR DU SAULT AU RECOLLET LOT BOUL GOVIN OUEST	274 1							
	REVD WM T MORRISSON 355 BOUL GOVIN OUEST	MINISTER	30	460		60	400	400 60	1P 97E
740629	LOT BOUL GOVIN OUEST	274 2							
	REVD WM T MORRISSON 355 BOUL GOVIN OUEST	MINISTER	30	440		40	400	400 40	1P 97E
740630	347 BOUL GOVIN OUEST	273 1							
	REVD WM T MORRISSON 355 BOUL GOVIN OUEST	MINISTER	39	450	350		800	800	1P
726077	BOUL GOVIN OUEST	P272 P273							
	SUP ET VAL A 726077								
740632	325 BOUL GOVIN OUEST	272 27							
	J ALFRED DESILETS 325 BOUL GOVIN OUEST	TELEGRAPHISTE	27.5	1150	1150		2300	2300	1C
740633	LOT BOUL GOVIN OUEST	272 1							
	J ALFRED DESILETS 325 BOUL GOVIN OUEST	TELEGRAPH	38	430		30	400	400 30	1C 97E
	BOUL GOVIN HOM 8/7/49								

VALUATION ROLL OF IMMOVABLE PROPERTIES FOR THE PERIOD COMMENCING MAY 1st 1951

RUE - STREET

QUARTIER - WARD

ARRONDISSEMENT ÉLECTORAL DISTRICT

10

NO DE COMPTE ACCOUNT NO.	EMPLACEMENT DE L'IMMEUBLE LOCATION OF PROPERTY NOM ET ADRESSE DU PROPRIÉTAIRE NAME AND ADDRESS OF OWNER	CADASTRE - SUBDIVISION OCCUPATION ET AND DENOMINATION	ENTRETIEN DE ÉPOURTOIRS POS. DE FRONT MAINTENANCE OF SIDEWALKS FRONTAGE	VALEUR (DOLLARS SEULEMENT) VALUE (DOLLARS ONLY)		VOIES VAULTS TROTTOIRS SIDEWALKS	U O U DENOMINATION	VALEUR POUR LA TAXE SCOLAIRE VALUE FOR SCHOOL TAX	RESOLUTION NO CERTIFICAT CERTIFICATE NO
				TERRAIN LAND	BÂTIMENTS ET AUTRES ITERS BUILDINGS AND OTHER ITEMS				
	PAR DU SAULT AU RECOLLET								
740634	LOT BOUL GOUIN OUEST MARY WING WID OF EMILIE TREPANIER 301 BOUL GOUIN OUEST BOUL GOUIN HOM 8/7749	272 2 P E	37	480		30	1P 97E	450 30	
740635	301 BOUL GOUIN OUEST MARY WING WID OF EMILIE TREPANIER 301 BOUL GOUIN O RUE PROJETTEE TOLHURST	272 3 P	167	600	4400		1P	5000	
740636	LOT BOUL GOUIN OUEST COMMISSION HYDRO ELECTRIQUE DE QUEBEC BOUL GOUIN HOM 877/49 TROP MINIME POUR ETRE EXEMPTER	272 16 N		600			6N	600	
740637	LOT BOUL GOUIN OUEST COMMISSION HYDRO ELECTRIQUE DE QUEBEC CAD 269 P3	P271 P269 N	199	2900			5N	2900	
740638	275 BOUL GOUIN OUEST COMMISSION HYDRO ELECTRIQUE DE QUEBEC	269 P3 N	115	550	6950		5N	7500	

VALUATION ROLL OF IMMOVABLE PROPERTIES FOR THE PERIOD COMMENCING MAY 1st 1951

RUE - STREET

QUARTIER - WARD

ARRONDISSEMENT ÉLECTORAL DISTRICT

47

NO DE COMPTE ACCOUNT NO.	EMPLACEMENT DE L'IMMEUBLE LOCATION OF PROPERTY	CADASTRE - SUBDIVISION		ENTRETIEN DES TROTTOIRS POS. DE FRONT	VALEUR (DOLLARS SEULEMENT) VALUE (DOLLARS ONLY)			M D O C U M E N T A T I O N	VALEUR POUR LA TAXE SCOLAIRE VALUE FOR SCHOOL TAX	RESOLUTION NO CERTIFICAT CERTIFICATE
	NOM ET ADRESSE DU PROPRIÉTAIRE NAME AND ADDRESS OF OWNER	OCCUPATION ET DENOMINATION		M <small>AIN</small> T <small>EN</small> A <small>N</small> C <small>E</small> OF S <small>IDE</small> W <small>ALK</small> S F <small>E</small> E <small>T</small> F <small>R</small> O <small>N</small> T <small>A</small> G <small>E</small>	T <small>ERR</small> A <small>IN</small> L <small>AND</small>	B <small>Â</small> T <small>IM</small> E <small>N</small> T <small>S</small> E <small>T</small> A <small>UT</small> R <small>ES</small> I <small>TE</small> M <small>S</small> B <small>U</small> I <small>L</small> D <small>I</small> N <small>G</small> S A <small>N</small> D O <small>T</small> H <small>E</small> R I <small>T</small> E <small>M</small> S	V <small>A</small> L <small>E</small> U <small>R</small> E <small>X</small> E <small>M</small> P <small>T</small> E E <small>X</small> E <small>M</small> P <small>T</small> E V <small>A</small> L <small>U</small> E			
	PAR DU SAULT AU RECOLLET									
740639	215 BOUL GOUIN OUEST	269	P3							
			P3							
			P2							
	J SERAPHIN BOCK 215 BOUL GOUIN OUEST		M <small>ARCH</small> AND	C	2035	4500	7500	12000	1C	12000
726077	LOT BOUL GOUIN OUEST	269	P3							
			P2							
	SUP ET VAL A 726077									
740641	201/199 BOUL GOUIN OUEST	269	P1							
	FLORIANNE PERRAS VVE DE ALFRED NANTEL 2329 CH COTE STE CATHERINE			C	32	2150	8350	10500	1C	10500
726077	BOUL GOUIN OUEST	269	P1							
	SUP ET VAL A 726077									
	CAD 2687526		A E 14							
740643	187 BOUL GOUIN OUEST	268	526			3050	3050	6100		6100
			P527			<del>3050</del>	<del>3050</del>	6100		6100
			527-4	C	91	<del>2950</del>	<del>3050</del>	6000	1C	6000
	JOSEPH GAGNON		B <small>OURG</small> E <small>NO</small> IS							
740644	167 BOUL GOUIN OUEST	268	531							
			P530							
			P529							
			P528							
	ULYSSE RACINE 167 BOUL GOUIN OUEST		I <small>NDU</small> S <small>T</small> R <small>I</small> E <small>L</small>	C	84	3600	8400 10400	12000 14000	1C	12000 14000

VALUATION ROLL OF IMMOVABLE PROPERTIES FOR THE PERIOD COMMENCING MAY 1st 1951

RUE - STREET

QUARTIER - WARD

ARRONDISSEMENT ÉLECTORAL DISTRICT

14

NO DE COMPTE ACCOUNT NO.	EMPLACEMENT DE L'IMMEUBLE LOCATION OF PROPERTY	CADASTRE - SUBDIVISION OCCUPATION ET AND DÉNOMINATION	ENTRETIEN DES TROTTOIRS PDS. DE FRONT MAINTENANCE OF SIDEWALKS FEET FRONTAGE	VALEUR (DOLLARS SEULEMENT) VALUE (DOLLARS ONLY)		VOIES VALEUR TROTTOIRS SIDEWALKS	LE D C U C DE DÉNOMINATION	VALEUR POUR LA TAXE SCOLAIRE VALUE FOR SCHOOL TAX	RESOLUTION NO CERTIFICAT CERTIFICATE NO
				TERRAIN LAND	BÂTIMENTS ET AUTRES BUILDINGS AND OTHER ITEMS				
740645	PAR DU SAULT AU RECOLLET 151 BOUL GOVIN OUEST 10966 WAVERLEY	268 532							
1952 1055	JOSEPH LAURIN 151 BOUL GOVIN OUEST WAVERLY	VOYAGEUR	C 246	2250	8250		1C	10500	
740646	145 LOT BOUL GOVIN OUEST	268 515-A		3800 <del>3800</del>	22200		C 1C <del>97E</del>	26000 <del>3450</del> 350	26000 <del>3450</del> 350 53/974 (13-453)
	ROCH CLERMONT 53 BOUL CLERMONT L'ABORD A PLOUFFE P Q AVE BASTIEN	MARCHAND	C 1841						
740647	69767 BOUL GOVIN OUEST JEAN RENE ALLARD 69 BOUL GOVIN OUEST	262 P649	C 303	850	11150		1C	12000	
740648	61763 BOUL GOVIN OUEST MAURICE ST JEAN 63 BOUL GOVIN OUEST	262 P649 650	C 302	900	9100		1C	10000	

VALUATION ROLL OF IMMOVABLE PROPERTIES FOR THE PERIOD COMMENCING MAY 1st 1951

RUE - STREET

QUARTIER - WARD

ARRONDISSEMENT ÉLECTORAL DISTRICT

14

NO DE COMPTE ACCOUNT NO.	EMPLACEMENT DE L'IMMEUBLE LOCATION OF PROPERTY	CADASTRE - SUBDIVISION	ENTRETIEN DES TROTTOIRS PDS. DE FRONT	VALEUR (DOLLARS SEULEMENT) VALUE (DOLLARS ONLY)		VOIES VALEUR PROPORTION FRONTAGE SIDEWALKS	CODE U O O E DENOMINATION	VALEUR POUR LA TAXE SCOLAIRE VALUE FOR SCHOOL TAX	RÉSOLUTION NO CERTIFICAT CERTIFICATE NO
	NOM ET ADRESSE DU PROPRIÉTAIRE NAME AND ADDRESS OF OWNER	OCCUPATION ET AND DÉNOMINATION	MANTENANCE OF SIDEWALKS FEET FRONTAGE	TERRAIN LAND	BÂTIMENTS ET AUTRES ÎTES BUILDINGS AND OTHER ITEMS				
740649	LOT BOUL GOVIN OUEST	262 651		740				700	
1954			25			40	1C 97E	700 40	
1955	APPOLINE FRAPPIER VVE DE JOSEPH HENRI LAING 172 PROP GEORGES LAING 178 PROP 714 DE L'ÉPÉE RITA LAING 178 PROP FLORESTINE LAING EPSE DE VICTOR DUFORT 178 PROP HENRI ALIAS HAREY LAING 178 USUF  A/S MME J H LAING ET AL 16 LAURIER OUEST  BOUL GOVIN HOM 8/7/49	INDUSTRIEL							
740650	LOT BOUL GOVIN OUEST	262 652		740				700	
1955			25			40	1C 97E	700 40	
1955	APPOLINE FRAPPIER VVE DE JOSEPH HENRI LAING 172 PROP GEORGES LAING 178 PROP 714 AVE DE L'ÉPÉE RITA LAING 178 PROP FLORESTINE LAING EPSE DE VICTOR DUFORT 178 PROP HENRI ALIAS HAREY LAING 178 USUF  A/S MME J H LAING ET AL 16 LAURIER EST  BOUL GOVIN HOM 877149								



VALUATION ROLL OF IMMOVABLE PROPERTIES FOR THE PERIOD COMMENCING MAY 1ST 1951

RUE - STREET

QUARTIER - WARD

ARRONDISSEMENT ÉLECTORAL DISTRICT

14

NO DE COMPTE ACCOUNT NO.	EMPLACEMENT DE L'IMMEUBLE LOCATION OF PROPERTY NOM ET ADRESSE DU PROPRIÉTAIRE NAME AND ADDRESS OF OWNER	CADASTRE - SUBDIVISION OCCUPATION ET AND DÉNOMINATION	ENTRETIEN DES TROTTOIRS POS. DE FRONT MAINTENANCE OF SIDEWALKS FEET FRONTAGE	VALEUR (DOLLARS SEULEMENT) VALUE (DOLLARS ONLY)		VALEUR EXEMPTÉ EXEMPT VALUE	VALEUR IMPOSABLE TAXABLE VALUE	VOIES VALEUR INDUSTRIELLES SIDEWALKS E D O U DÉNOMINATION	VALEUR POUR LA TAXE SCOLAIRE VALUE FOR SCHOOL TAX	RESOLUTION NO CERTIFICATE NO
				TERRAIN LAND	BÂTIMENTS ET AUTRES ITEM BUILDINGS AND OTHER ITEMS					
740651	PAR DU SAULT AU RECOLLET LOT BOUL GOUIN OUEST	262 653	25	740		40	700	1C 97E	700 40	
1955	APPOLINE FRAPPIER VVE DE JOSEPH HENRI LAING 172 PROP GEORGES LAING 178 PROP 714 AVE DE L'ÉPÉE RITA LAING 178 PROP FLORESTINE LAING EPSE DE VICTOR DUFORT 178 PROP HENRI ALIAS HAREY LAING 178 USUF  A/S MME J H LAING ET AL 16 LAURIER E 7 BOUL GOUIN HOM 8/7/49	INDUSTRIEL								
740652	39 BOUL GOUIN OUEST	262 654	125	3850	13150	17000		X11E	17000	
	LA PLACEMENT FAMILIAL CORPORATION A/S CENTRE D'ORIENTATION PLACEMENT FAMILIAL 39 BOUL GOUIN OUEST									
740653	27 BOUL GOUIN OUEST	262 655 P656	32	1000	2500		3500	1C	3500	
1952	JOSEPH LACOMBE 27 BOUL GOUIN OUEST	DÉCEDE								
740654	21 BOUL GOUIN OUEST	262 P656 657	43	900	5400 2600		6300 3500	1C	6300 3500	6300 OERT. No 51/8397 (27/11/51)
1952	NAPOLEON DANSEREAU 21 BOUL GOUIN OUEST	MUSICIEN								
740655	17 BOUL GOUIN OUEST	262 658	25	700	3800		4500	1P	4500	
	HAROLD G DINGMAN 17 BOUL GOUIN OUEST	LITHOGRAPHER								

VALUATION ROLL OF IMMOVABLE PROPERTIES FOR THE PERIOD COMMENCING MAY 1st 1951

RUE - STREET

QUARTIER - WARD

ARRONDISSEMENT ÉLECTORAL DISTRICT

14

NO DE COMPTE ACCOUNT NO.	EMPLACEMENT DE L'IMMEUBLE LOCATION OF PROPERTY	CADASTRE - SUBDIVISION	ENTRETIEN DES TROTTOIRS POS. DE FRONT	VALEUR (DOLLARS SEULEMENT) VALUE (DOLLARS ONLY)		VOIES VAULTS TROTTOIRS SIDEWALKS	CODE	VALEUR POUR LA TAXE SCOLAIRE VALUE FOR SCHOOL TAX	RESOLUTION NO CERTIFICAT CERTIFICATE
	NOM ET ADRESSE DU PROPRIÉTAIRE NAME AND ADDRESS OF OWNER	OCCUPATION ET AND DÉSIGNATION	MAINTENANCE OF SIDEWALKS FEET FRONTAGE	TERRAIN LAND	BÂTIMENTS ET AUTRES BUILDINGS AND OTHER ITEMS				
740656	PAR DU SAULT AU RECOLLET 15 BOUL GOUIN OUEST GERARD GARIEPY 15 BOUL GOUIN OUEST	262 659 EMP CIVIQUE	C 25	700	3300		1C	4000	
740657	LOT BOUL GOUIN OUEST HYMAN J NEBACK 3491 HUTCHISON 7BOUL GOUIN 877/497	262 660 MANAGER	JL 25	720		20 4	1J 97E	700 20	
740658	LOT BOUL GOUIN OUEST HYMAN J NEBACK 3491 HUTCHISON 7BOUL GOUIN HOM 877/497 BOUL ST LAURENT BOUL GOUIN EST BOUL ST LAURENT	262 661 MANAGER	JL 25	720		20 W	1J 97E	700 20	

VALUATION ROLL OF IMMOVABLE PROPERTIES FOR THE PERIOD COMMENCING MAY 1st 1951

RUE - STREET

QUARTIER - WARD

ARRONDISSEMENT ELECTORAL DISTRICT

14

NO DE COMPTE ACCOUNT NO.	EMPLACEMENT DE L'IMMEUBLE LOCATION OF PROPERTY NOM ET ADRESSE DU PROPRIETAIRE NAME AND ADDRESS OF OWNER	CADASTRE - SUBDIVISION OCCUPATION ET AND DENOMINATION	ENTRETIEN DES TROTTOIRS POS. DE FRONT MAINTENANCE OF SIDEWALKS FEET FRONTAGE	VALEUR (DOLLARS SEULEMENT) VALUE (DOLLARS ONLY)				WHITES VALUETS TROTTOIRS SIDEWALKS	CODE DENOMINATION	VALEUR POUR LA TAXE SCOLAIRE VALUE FOR SCHOOL TAX	RESOLUTION NO CERTIFICAT CERTIFICATE NO
				TERRAIN LAND	BATIMENTS ET AUTRES ITEMS BUILDINGS AND OTHER ITEMS	VALEUR EXEMPTEE EXEMPT VALUE	VALEUR IMPOSABLE TAXABLE VALUE				
	PAR DU SAULT AU RECOLLET										
740659	1 BOUL GOUIN EST	262 689 690 261 174		N 195	2550	9450		1N	12000		
	SALIEMY SHATILLA VVE DE SALIM NICHOLAS SHAMY 1 BOUL GOUIN EST MORRIS SHAMY	MARCHAND									
740660	15 19 BOUL GOUIN EST 17 BOUL GOUIN EST	261 175 176 177		C 75	2600	15400		1C	18000		
	ERNEST DESJARDINS 17 BOUL GOUIN EST	PHARMACIEN									
740663	37 BOUL GOUIN EST	261 178 179 180		C 99	3350	850		1C	4200		
	ERNEST DESJARDINS 17 BOUL GOUIN EST	PHARMACIEN									
740664	51757 BOUL GOUIN EST	259 4 3-3		C 48	1800	10200		1C	12000		
	YVONNE THEMENS 65 BOUL GOUIN EST										
740665	65 BOUL GOUIN EST	259 3-2 3-1		C 48	1750	9250		1C	11000		
	ADRIENNE LETOURNEAU ERSE S. DE B DE COMTE LETOURNEAU 65 BOUL GOUIN EST APP 1	MARCHAND									

VALUATION ROLL OF IMMOVABLE PROPERTIES FOR THE PERIOD COMMENCING MAY 1ST 1951

RUE - STREET

QUARTIER - WARD

ARRONDISSEMENT ELECTORAL DISTRICT

14

NO DE COMPTE ACCOUNT NO.	EMPLACEMENT DE L'IMMEUBLE LOCATION OF PROPERTY	CADASTRE - SUBDIVISION	ENTRETIEN DES TROTTOIRS PDS. DE FRONT	VALEUR (DOLLARS SEULEMENT) VALUE (DOLLARS ONLY)		VALEUR EXEMPTÉ EXEMPT VALUE	VALEUR IMPOSABLE TAXABLE VALUE	DÉSIGNATION DENOMINATION	VALEUR POUR LA TAXE SCOLAIRE VALUE FOR SCHOOL TAX	RESOLUTION NO CERTIFICAT CERTIFICATE
	NOM ET ADRESSE DU PROPRIÉTAIRE NAME AND ADDRESS OF OWNER	OCCUPATION ET AND DENOMINATION	MANTENANCE OF SIDEWALKS FEET FRONTAGE	TERRAIN LAND	BÂTIMENTS ET AUTRES BÂTIMENTS AND OTHER ITEMS					
740666	PAR DU SAULT AU RECOLLET 95 BOUL GOUIN EST DR GERARD ROLLAND 95 BOUL GOUIN EST	259 2 MEDECIN	C 48	1750	16250		18000	1C	18000	
740667 1953	101/103 BOUL GOUIN EST CAMILLE SAVARD 101 BOUL GOUIN EST	259 1 VOYAGEUR	C 48	1700	6300		8000	1C	8000	
740668	121 BOUL GOUIN EST WILLIE HOLMES 121 BOUL GOUIN EST	258 P3 GARDENER	C 76	2600	1200		3800	1C	3800	1952-3-4-5 Cet. 348-9-50-1 (5-11-57)
746720	131/133 BOUL GOUIN EST JACQUELINE LAURENT 131 BOUL GOUIN EST	258 P3	C 32	1100	9900		11000	1C	11000	
740669 1952	139 BOUL GOUIN EST EVERARD VANDER WEE 139 BOUL GOUIN EST	258 2 TOOLMAKER	C 73	2550	2450		5000	1C	5000	
740670 1952	165 BOUL GOUIN EST ROSARIO LECLAIRE 165 BOUL GOUIN EST	255 3-4 CONSTABLE	C 51	1700	5800		7500	1C	7500	
740671	177 BOUL GOUIN EST SIMONNE PREVOST EPSE S DE B DE GEORGES LAVIGNE 6576 DELORIMIER	255 3-1 P352 MCHO BIJOUTIER	C 283	950	3850		4800	1C	4800	

VALUATION ROLL OF IMMOVABLE PROPERTIES FOR THE PERIOD COMMENCING MAY 1ST 1951

RUE - STREET

QUARTIER - WARD

ARRONDISSEMENT ÉLECTORAL DISTRICT

14

NO DE COMPTE ACCOUNT NO.	EMPLACEMENT DE L'IMMEUBLE LOCATION OF PROPERTY		CADASTRE - SUBDIVISION		ENTRETIEN DES TROTTOIRS POS. DE FRONT  MAINTENANCE OF SIDEWALKS FEET FRONTAGE	VALEUR (DOLLARS SEULEMENT) VALUE (DOLLARS ONLY)		VALEUR VALEUR TERRAIN SIDWALKS TERRAIN LAND	U O O U	VALEUR POUR LA TAXE SCOLAIRE VALUE FOR SCHOOL TAX	RESOLUTION NO CERTIFICATE NO	
	NOM ET ADRESSE DU PROPRIÉTAIRE NAME AND ADDRESS OF OWNER		OCCUPATION ET AND DENOMINATION	TERRAIN LAND		BÂTIMENTS ET AUTRES ITEM BUILDINGS AND OTHER ITEMS	VALEUR EXEMPTÉ EXEMPT VALUE					VALEUR IMPOSABLE TAXABLE VALUE
	PAR DU SAULT AU RECOLLET											
740672	181 BOUL GOUIN EST		255 P322 323 221	C	272	900	3900			4800	1C	4800
	MARGUERITE Y PALLASCIO EPSE DE JACQUES E LALIBERTE 181 BOUL GOUIN EST		ARCHITECTE									
740673	LOT BOUL GOUIN EST		255 PNE 2	C	34	1110				1050	1C	1050
	IDOLA LAPLANTE 3973 ST HUBERT 7 BOUL GOUIN HOM 8/7/49/			E				60		60	97E	60
747011	215/217 BOUL GOUIN EST		255 P1	C	38	1250	12250			13500	1C	13500
	PAUL VARIN TROTTIER 215 BOUL GOUIN EST		PHARMACIEN									
747012	219/221 BOUL GOUIN EST		255 P1 254 4	C	1585	1300	12200			13500	1C	13500
	GEORGETTE ROBERGE EPSE S DE B DE ERNEST THERIEN 221 BOUL GOUIN EST		IMPRIMEUR									
	AVE FLORENCE		A E 18									

VALUATION ROLL OF IMMOVABLE PROPERTIES FOR THE PERIOD COMMENCING MAY 1ST 1951

RUE - STREET

QUARTIER - WARD

ARRONDISSEMENT ÉLECTORAL DISTRICT

18

NO DE COMPTE ACCOUNT NO.	EMPLACEMENT DE L'IMMEUBLE LOCATION OF PROPERTY		CADASTRE - SUBDIVISION		ENTRETIEN DES TROTTOIRS PDS. DE FRONT MAINTENANCE OF SIDEWALKS PFC FRONTAGE	VALEUR (DOLLARS SEULEMENT) VALUE (DOLLARS ONLY)		VALEUR POUR LA TAXE SCOLAIRE VALUE FOR SCHOOL TAX	RESOLUTION NO CERTIFICATE NO	
	NOM ET ADRESSE DU PROPRIÉTAIRE NAME AND ADDRESS OF OWNER	OCCUPATION ET DÉNOMINATION	TERRAIN LAND	BÂTIMENTS ET AUTRES ITCM BUILDINGS AND OTHER ITEMS		VALEUR EXEMPTÉ EXEMPT VALUE	VALEUR IMPOSABLE TAXABLE VALUE			
740675	245 EST BOUL GOVIN EST	254 14 253 10 P9								
1952										
1953					1385	1000	8300	9300 <del>8300</del> 950	C 10 97E	9300 <del>8300</del> 950 50
	RENE DAGENAIS 7839 ST GERARD	AGENT								
	7 BOUL GOVIN HOM 8171491 (Pas d'exemption)									
740676	247 EST BOUL GOVIN EST	253 P9 P8								
1952										
1953					28	860	8300	9160 <del>800</del>	C 10 97E	9160 <del>800</del> 50
	ANTONIO DAGENAIS 247 BOUL GOVIN EST	CULTIVATEUR								
	7 BOUL GOVIN HOM 8171491 (Pas d'exemption)									
740678	275777 BOUL GOVIN EST	253 P8 252 P9								
1952										
1954					346	1050	15750	16800	10	16800
	RENE DAGENAIS 7839 ST GERARD	AGENT								
740679	2797281 BOUL GOVIN EST	252 P9 252 8 252 P1								
1952										
1953					352	1100	15700	16800	10	16800
	JEANNETTE LAVERGNE EPOUSE S DE B DE PIERRE PICARD 279 BOUL GOVIN EST	EMP CIVIL								

VALUATION ROLL OF IMMOVABLE PROPERTIES FOR THE PERIOD COMMENCING MAY 1st 1951

RUE - STREET

QUARTIER - WARD

ARRONDISSEMENT ÉLECTORAL DISTRICT

18

NO DE COMPTE ACCOUNT NO.	EMPLACEMENT DE L'IMMEUBLE LOCATION OF PROPERTY	CADASTRE - SUBDIVISION	ENTRETIEN DES TROTTOIRS POV. DE FRONT	VALEUR (DOLLARS SEULEMENT) VALUE (DOLLARS ONLY)		VALEUR EXEMPTÉ EXEMPT VALUE	VALEUR IMPOSABLE TAXABLE VALUE	C CODE	VALEUR POUR LA TAXE SCOLAIRE VALUE FOR SCHOOL TAX	RESOLUTION NO CERTIFICAT CERTIFICATE NO
	NOM ET ADRESSE DU PROPRIÉTAIRE NAME AND ADDRESS OF OWNER	OCCUPATION ET AND DÉNOMINATION	MANTENANCE OF SIDEWALKS FEET FRONTAGE	TERRAIN LAND	BÂTIMENTS ET AUTRES ÎTRES BUILDINGS AND OTHER ITEMS					
740680	PAR DU SAULT LOT BOUL GOVIN EST	AU RECOLLET 254 15 DE LA 253 11 DE LA 252 10	C 16	350			350	1C	350	
740681	PIERRE REMI DAGENAIS ALIAS PRIMA DAGENAIS 1915 BOUL GOVIN EST	CULTIVATEUR								
740681	293795 BOUL GOVIN EST	252 P1 251 2	C 494	1550	6950		8500	1C	8500	
740682	JOSEPH WILFRID LEFEBVRE 295 BOUL GOVIN EST	AGENT								
740682	LOT BOUL GOVIN EST	251 1 250 2	E 50	1600		1500 100		99E 99E	1500 100	
740682	LA CITE DE MONTREAL EGOUT COLLECTEUR HENRI JULIEN BOUL GOVIN HOM 8/7749	FIN PUBLIQUE VOIRIE								
740683	307709 BOUL GOVIN EST	250 1	C 50	1600	6400		8000	1C	8000	
740684	BERTHILDE LAFRANCE EPSE S DE S DE SIMON AIRD 309 BOUL GOVIN EST 329-31 Gouvin est 333-337 Gouvin est 11000 St Denis	MARCHAND								
740684	337 BOUL GOVIN EST Raymonde St Denis épouse de John Claude Bertrand 11000 St Denis	P249	P 1576	6600	18300 14000 5400 18300		18300 14000 12000 18300	C 1P	18300 14000 12000 18300	1954-55 CERT. No. 56/1010 (4-12-56) 1954-55 Cert. 671 29-9-56 CERT. No. 56/1019 (4-12-56)
740684	LILLIAN MAUD WILSHIRE WIFE S AS TO P OF JOHN CLAUDE ARMOUR 337 BOUL GOVIN EST	FLORIST								

VALUATION ROLL OF IMMOVABLE PROPERTIES FOR THE PERIOD COMMENCING MAY 1ST 1951

RUE - STREET

QUARTIER - WARD

ARRONDISSEMENT ÉLECTORAL DISTRICT

18

NO DE COMPTE ACCOUNT NO.	EMPLACEMENT DE L'IMMEUBLE LOCATION OF PROPERTY	CADASTRE - SUBDIVISION OCCUPATION ET / AND DENOMINATION	ENTRETIEN DES TROTTOIRS POS. DE FRONT MAINTENANCE OF SIDEWALKS FRONT FRONTAGE	VALEUR (DOLLARS SEULEMENT) VALUE (DOLLARS ONLY)		VALEUR EXEMPTÉ EXEMPT VALUE	VALEUR IMPOSABLE TAXABLE VALUE	VALEUR POUR LA TAXE SCOLAIRE VALUE FOR SCHOOL TAX	RESOLUTION NO CERTIFICATE NO
				TERRAIN LAND	BÂTIMENTS ET AUTRES RUILDINGS AND OTHER ITEMS				
	PAR DU SAULT AU RECOLLET								
726077	BOUL GOUIN EST SUP ET VAL A 726077  ST DENIS	P249							
740687	409 BOUL GOUIN EST  G ERNEST GERVAIS 409 BOUL GOUIN EST	246 163 RUE 483  GERANT	C 140	1550	3250		4800	1C	4800
740688	411 BOUL GOUIN EST  GEORGES ETIENNE DE VARENNES 411 BOUL GOUIN EST	246 482  ARCHITECTE	C 32	950	3550		4500	1C	4500
740689	421 BOUL GOUIN EST  GEORGIANNA TRUDEAU VVE DE ARMAND GOHIER 421 BOUL GOUIN EST	246 481  ADMINISTRATEUR	C 32	950	4050		5000	1C	5000
740690	423 BOUL GOUIN EST  JEANNE MARCHAND EPSE S DE S'OE GEORGES GRONDIN 423 BOUL GOUIN EST	246 480  ADMINISTRATEUR	C 32	1000	3300		4300	1C	4300
740691	435 BOUL GOUIN EST  MARIE CHOPIN VVE DE JOSEPH J M P MOORE 435 BOUL GOUIN EST	246 479  ADMINISTRATEUR	C 32	950	3550		4500	1C	4500



VALUATION ROLL OF IMMOVABLE PROPERTIES FOR THE PERIOD COMMENCING MAY 1st 1951

RUE - STREET

QUARTIER - WARD

ARRONDISSEMENT ÉLECTORAL DISTRICT

18

NO DE COMPTE ACCOUNT NO.	EMPLACEMENT DE L'IMMEUBLE LOCATION OF PROPERTY NOM ET ADRESSE DU PROPRIÉTAIRE NAME AND ADDRESS OF OWNER	CADASTRE - SUBDIVISION OCCUPATION ET AND DENOMINATION	ENTRETIEN DES TROTTOIRS POS. DE FRONT MAINTENANCE OF SIDEWALKS FEET FRONTAGE	VALEUR (DOLLARS SEULEMENT) VALUE (DOLLARS ONLY)		VOIES VALES PROTÉGÉS SIDE WALKS	CODE DENOMINATION	VALEUR POUR LA TAXE SCOLAIRE VALUE FOR SCHOOL TAX	RESOLUTION NO CERTIFICATE CERTIFICATE
				TERRAIN LAND	BÂTIMENTS ET AUTRES ITEX BUILDINGS AND OTHER ITEMS				
740692 Vol. Rele Supp. See Supp. Roll 1955	PAR DU SAULT AU RECOLLET 457 BOUL GOVIN EST CECILE LALANDE 52 EST SOUL ST JOSEPH	246 478 C	149	1450	4050		1C	5500	
740693 Vol. Rele Supp. See Supp. Roll 1953	LOT BOUL GOVIN EST LA CITE DE MONTREAL APPROCHES DU PONT VIAU HOM 15-10-48	245 P14 E	60	2150		2150 W	99E	2150	
740694 Vol. Rele Supp. See Supp. Roll 1953	LOT BOUL GOVIN EST EUGENE LAURIN 8186 ST GERARD APPROCHES DU PONT VIAU HOM 15-10-48 LAJEUNESSE	245 P13 E A E 20	60	2100		2100 W	97E	2100	
725284	557759 BOUL GOVIN EST VALEUR A 10851 LAJEUNESSE	236 P23							
740695 Vol. Rele Supp. See Supp. Roll 1953	<sup>Lot</sup> <del>524</del> BOUL GOVIN EST EUGENE HECTOR CHARTRAND CONTREMAITRE 597 BOUL GOVIN EST <i>Approuvé par le Pont d'une Homologation</i>	236 14 EX S	64	2300	<del>1700</del>	2300 2300 4000	EX 1C	2300 <del>4000</del>	RES. No. 52/5306 (6/2/52)
740696 Vol. Rele Supp. See Supp. Roll 1953	<sup>597</sup> LOT BOUL GOVIN EST EUGENE HECTOR CHARTRAND CONTREMAITRE 597 BOUL GOVIN EST APPROCHES DU PONT VIAU HOM 15-10-48 (Pas d'exemption) RUELLE CORBEIL	236 13 EX S	64	2300	1700	2300 W 4000	97E	4000 <del>2300</del>	RES. No. 52/5307 (6/2/52)

VALUATION ROLL OF IMMOVABLE PROPERTIES FOR THE PERIOD COMMENCING MAY 1ST 1951

RUE - STREET

QUARTIER - WARD

ARRONDISSEMENT ÉLECTORAL DISTRICT

20

NO DE COMPTE ACCOUNT NO.	EMPLACEMENT DE L'IMMEUBLE LOCATION OF PROPERTY NOM ET ADRESSE DU PROPRIÉTAIRE NAME AND ADDRESS OF OWNER	CADASTRE - SUBDIVISION OCCUPATION ET AND DENOMINATION	ENTRETIEN DES TROTTOIRS POS. DE FRONT MAINTENANCE OF SIDEWALKS FEET FRONTAGE	VALEUR (DOLLARS SEULEMENT) VALUE (DOLLARS ONLY)		VOIES VALEES TROTTOIRS SIDEWALKS	C D E E C D E C D E C	VALEUR POUR LA TAXE SCOLAIRE VALUE FOR SCHOOL TAX	RESOLUTION NO CERTIFICAT CERTIFICATE NO
				TERRAIN LAND	BÂTIMENTS ET AUTRES ITEX BUILDINGS AND OTHER ITEMS				
740697 <small>For Sale Supp. See Supp. No.</small> 1952	PAR DU SAULT AU RECOLLET 6057625 BOUL GOUIN EST L INSTITUT DE NOTRE DAME DU BON CONSEIL DE MONTREAL 5035 DE LA ROCHE	P234 ARR 234-11	36	12750 <del>12750</del>	750 750	13500 <del>13500</del>	E 1E	13500 <del>13500</del>	CERT. No. 51/1368 (23-4-51)
747130 <small>For Sale Supp. See Supp. No.</small> 1952	LOT BOUL GOUIN EST ROGER CHARBONNEAU 5153 CARTIER	234 2 3 C	105	3100		3100	1C	3100	
726077	BOUL GOUIN EST SUP ET VAL A 726077	P234							
740699	631 BOUL GOUIN EST L INSTITUT NOTRE DAME DU BON CONSEIL DE MONTREAL	P233 E	516	1300	1700	3000 h	X11E	3000	
740700	649 BOUL GOUIN EST L INSTITUT DE NOTRE DAME DU BON CONSEIL DE MONTREAL 5035 DE LA ROCHE RESIDENCE DES SŒURS	P232 E	96	9400	2600	12000 h	X11E	12000	
726077	BOUL GOUIN EST SUP ET VAL A 726077	P232							

VALUATION ROLL OF IMMOVABLE PROPERTIES FOR THE PERIOD COMMENCING MAY 1ST 1951

RUE - STREET

QUARTIER - WARD

ARRONDISSEMENT ÉLECTORAL DISTRICT

20

NO DE COMPTE ACCOUNT NO.	EMPLACEMENT DE L'IMMEUBLE LOCATION OF PROPERTY	CADASTRE - SUBDIVISION	ENTRETIEN DES INDICHOIRS POS. DE FRONT	VALEUR (DOLLARS SEULEMENT) VALUE (DOLLARS ONLY)			VOIES VALES TRONTOIRS DIPOVALES	C O O C E D E N O M I N A T I O N	VALEUR POUR LA TAXE SCOLAIRE VALUE FOR SCHOOL TAX	RESOLUTION NO CERTIFICATE CERTIFICATE NO.
	NOM ET ADRESSE DU PROPRIÉTAIRE NAME AND ADDRESS OF OWNER	OCCUPATION ET AND DENOMINATION	MANTENANCE OF SIDEWALKS FEET FRONTAGE	TERRAIN LAND	BÂTIMENTS ET AUTRES ITERS BUILDINGS AND OTHER ITEMS	VALEUR EXEMPTÉ EXEMPT VALUE				
740702	PAR DU SAULT AU RECOLLET BOUL GOUIN EST	P231		129	8540	140	8400	1C 97E	8400 140	
	L INSTITUT DE NOTRE DAME DU BON CONSEIL DE MONTREAL 5035 DE LA ROCHE BOUL GOUIN HOM 1377/49									
726077	BOUL GOUIN EST	P231								
	SUP ET VAL A 726077									
740704	675/77 BOUL GOUIN EST	P231								
	1952 HENRI MONDOR 5638 BLVD PIE IX	230 P1 P3		639	1400	3600	5000	1C	5000	
740705	687/89 BOUL GOUIN EST	230 P1 2								
	HENRI RODRIGUE 689 BOUL GOUIN EST DURHAM	NOTAIRE		1883	1450	6550	8000	1C	8000	
740706	701 BOUL GOUIN EST	230 16								
	1954 DILON FORTIN 701 BOUL GOUIN EST	CREUSEUR DE FRUITS		55	1000	11500	12500	1C	12500	
740707	725 BOUL GOUIN EST	230 17								
	1955 HENRI HENRI 725 BOUL GOUIN EST	MARCHAND		55	900	6100	7000	1C	7000	

VALUATION ROLL OF IMMOVABLE PROPERTIES FOR THE PERIOD COMMENCING MAY 1st 1951

RUE - STREET

QUARTIER - WARD

ARRONDISSEMENT ÉLECTORAL DISTRICT

20

NO DE COMPTE ACCOUNT NO.	EMPLACEMENT DE L'IMMEUBLE LOCATION OF PROPERTY	CADASTRE - SUBDIVISION OCCUPATION ET AND DÉNOMINATION	ENTRETIEN DES TROTTOIRS POS. DE FRONT MAINTENANCE OF SIDEWALKS FEET FRONTAGE	VALEUR (DOLLARS SEULEMENT) VALUE (DOLLARS ONLY)		VOITURES VAULTS TROTTOIRS SIDEWALKS CODE DÉNOMINATION	VALEUR POUR LA TAXE SCOLAIRE VALUE FOR SCHOOL TAX	RÉSOLUTION NO CERTIFICATE NO
				TERRAIN LAND	BÂTIMENTS ET AUTRES ICH BUILDINGS AND OTHER ITEMS			
	PAR DU SAULT AU RECULLET							
740708	LOT BOUL GOUIN EST	230 42						
Voir Roll Supp. Sec Supp. Roll 1955	JOSEPH ADELARD LALANCETTE 745 BOUL GOUIN EST	NOTAIRE	C 55	900			900	1C 900
740709	745 BOUL GOUIN EST	230 43						
	JOSEPH ADELARD LALANCETTE 745 BOUL GOUIN EST	NOTAIRE	C 177	1050	6450		7500	1C 7500
	ST HUBERT							
740710	815/13/17 BOUL GOUIN EST	228 2						
		3						
		4						
		5						
		6						
	STEPHEN SAUVE 817 BOUL GOUIN EST	MARCHAND	C 357	8200	3800		12000	1C 12000
740711	843 BOUL GOUIN EST	P228						
	GUY DE SEVE 1/4 15 ANS EN 1950 ANDRÉ DE SEVE 1/4 12 ANS EN 1950 ISABELLE BOUITS 1/2		C 299	5900	5100		11000	1C 11000
	PELOQUIN							
740712	905 BOUL GOUIN EST	228 31						
Voir Roll Supp. Sec Supp. Roll 1952	ARTHUR GAUTHIER 905 BOUL GOUIN EST	RENTIER	C 220	3650	4650		8300	1C 8300

740711 *Alain De Sève 1<sup>er</sup> médecin*

*843 Boul. Gouin Est*

*Jury de Sève 14 (15 ans en 1950)*

*André De Sève 14 (12 ans en 1950)*

*(828042) 25-11-50*

VALUATION ROLL OF IMMOVABLE PROPERTIES FOR THE PERIOD COMMENCING MAY 1st 1951

RUE - STREET

QUARTIER - WARD

ARRONDISSEMENT ÉLECTORAL DISTRICT

20

NO DE COMPTE ACCOUNT NO.	EMPLACEMENT DE L'IMMEUBLE LOCATION OF PROPERTY NOM ET ADRESSE DU PROPRIÉTAIRE NAME AND ADDRESS OF OWNER	CADASTRE - SUBDIVISION OCCUPATION ET AND DÉNOMINATION	ENTRETIEN DES TROTTOIRS PDS. DE FRONT MAINTENANCE OF SIDEWALKS FEET FRONTAGE	VALEUR (DOLLARS SEULEMENT) VALUE (DOLLARS ONLY)		VALEUR EXEMPTÉ EXEMPT VALUE	VALEUR IMPOSABLE TAXABLE VALUE	VALEUR POUR LA TAXE SCOLAIRE VALUE FOR SCHOOL TAX	RESOLUTION NO CERTIFICATE NO
				TERRAIN LAND	BÂTIMENTS ET AUTRES ITERS BUILDINGS AND OTHER ITEMS				
	PAR DU SAULT AU RECOLLET								
740713	939 BOUL GOUIN EST  MARC FORTIN 595 CARLE VILLE MONT ROYAL	228 58 59 COURTIER	C 220	3650	5350		9000	10	9000
	ST CHARLES	A E 25							
740714	1105/1239 BOUL GOUIN EST  DAMES DU SACRE COEUR SAULT AU RECOLLET ECOLE STE SOPHIE	227	E 1611	81000	269000	350000		X11E	350000
740716	PARC BOUL GOUIN EST LOT BOUL GOUIN EST  CITE DE MONTREAL BOUL GOUIN HOM 1377/49	222 P221  FIN PUBLIQUE PARC LOUIS HESERT	E E	570	26700	22000 4700		99E 99E	22000 4700
740717	1561 BOUL GOUIN EST  COMMISSION HYDRO ELECTRIQUE DE QUEBEC	P221	N 74	3250	2250		5500	5N	5500
		A E 26							
747057	LOT ARR BOUL GOUIN EST  COMMISSION HYDRO ELECTRIQUE DE QUEBEC	P-220	N	290			290	6N	290

740713

C Augustin Lermay *procurator*

842 Avenue E.

(871136) 14-12-50

## VALUATION ROLL OF IMMOVABLE PROPERTIES FOR THE PERIOD COMMENCING MAY 1ST 1951

RUE - STREET

QUARTIER - WARD

ARRONDISSEMENT ELECTORAL DISTRICT

26

NO DE COMPTE ACCOUNT NO.	EMPLACEMENT DE L'IMMEUBLE LOCATION OF PROPERTY		CADASTRE - SUBDIVISION		ENTRETIEN DES TROIS PDS. DE FRONT MAINTENANCE OF SIDEWALKS FEET FRONTAGE	VALEUR (DOLLARS SEULEMENT) VALUE (DOLLARS ONLY)		VOIES VALEES ET AUTRES ITEMS PROTEGES SPECIALS	C O D E C O N O M I Q U E	VALEUR POUR LA TAXE SCOLAIRE VALUE FOR SCHOOL TAX	RESOLUTION NO CERTIFICATE NO
	NOM ET ADRESSE DU PROPRIETAIRE NAME AND ADDRESS OF OWNER		OCCUPATION ET DENOMINATION	TERRAIN LAND		BATIMENTS ET AUTRES BUILDINGS AND OTHER ITEMS	VALEUR EXEMPT EXEMPT VALUE				
740718	PAR DU SAULT AU RECOLLET 1571 BOUL GOUIN EST		P220		44	1400	850		2250	1C	2250
740719	LEONARD BANKLEY 1571 BOUL GOUIN EST		P219								
747062	LOT ARR BOUL GOUIN EST COMMISSION HYDRO ELECTRIQUE DE QUEBEC		P219			350			350	6N	350
747062	1585/87 BOUL GOUIN EST GABRIEL LEROUX 7722 ST HUBERT		P219 MEDECIN		474	1500	13500		15000	1C	15000
747063	1589/91 BOUL GOUIN EST MARIE ANTOINE ALEPINS EPSE S DE B DE J E AIME CHOQUETTE 295 VILLENEUVE OUEST		P219 INDUSTRIEL		485	1550	12450		14000	1C	14000
740720	1655/1707 BOUL GOUIN EST 10 FORT LORETTE		P218								
			218	2							
			211	1							
				2							
			P211								
			P211								
			P211								
			P211								
			211	4							
	INSTITUT DES FRERES ST GABRIEL AU CANADA 1655 BOUL GOUIN EST MAISON PROVINCIALE				786	48200	51900	100000		X11E	100000



VALUATION ROLL OF IMMOVABLE PROPERTIES FOR THE PERIOD COMMENCING MAY 1ST 1951

RUE - STREET

QUARTIER - WARD

ARRONDISSEMENT ÉLECTORAL DISTRICT

26

NO DE COMPTE ACCOUNT NO.	EMPLACEMENT DE L'IMMEUBLE LOCATION OF PROPERTY	CADASTRE - SUBDIVISION	ENTRETIEN DES TROTTOIRS POS. DE FRONT	VALEUR (DOLLARS SEULEMENT) VALUE (DOLLARS ONLY)		VALEUR EXEMPTÉ EXEMPT VALUE	VALEUR IMPOSABLE TAXABLE VALUE	CODE DÉSIGNATION	VALEUR POUR LA TAXE SCOLAIRE VALUE FOR SCHOOL TAX	RESOLUTION NO CERTIFICAT CERTIFICATE NO
	NOM ET ADRESSE DU PROPRIÉTAIRE NAME AND ADDRESS OF OWNER	OCCUPATION ET AND DÉSIGNATION	MANTENANCE OF SIDEWALKS FEET FRONTAGE	TERRAIN LAND	BÂTIMENTS ET AUTRES BUILDINGS AND OTHER ITEMS					
	PAR DU SAULT AU RECOLLET									
740721	LOT BOUL GOUIN EST COMMISSION HYDRO ELECTRIQUE DE QUEBEC	P216	N	2250			2250	6N	2250	
740722	LOT BOUL GOUIN EST COMMISSION HYDRO ELECTRIQUE DE QUEBEC	P211 P211	N	5800			5800	6N	5800	
740724	LOT BOUL GOUIN EST COMMISSION HYDRO ELECTRIQUE DE QUEBEC	211 3	N	15 600			600	5N	600	
740726	1715 BOUL GOUIN EST MARIE ANNE BERTHE SIMONEAU EPSE DE JEAN SAPTISTE ARCHIMEDE 1715 BOUL GOUIN EST	210 CHAMPAGNE MACHINISTE	C	973 3450	850		4300	1C	4300	
746944	1731 BOUL GOUIN EST JEAN MARIE BRULE 1731 BOUL GOUIN EST	P209 INVESTIGATEUR	C	347 1200	600		1800	1C	1800	
746945	1737 BOUL GOUIN EST LA CAISSE NATIONALE D ECONOMIE	P209	C	109 4250	1250		5500	1C	5500	
740728	1771 BOUL GOUIN EST BAPTISTA NADAI 1771 BOUL GOUIN EST	208 MACON	C	99 3450	4550		8000	1C	8000	

VALUATION ROLL OF IMMOVABLE PROPERTIES FOR THE PERIOD COMMENCING MAY 1st 1951

RUE - STREET

QUARTIER - WARD

ARRONDISSEMENT, ELECTORAL DISTRICT

26

NO DE COMPTE ACCOUNT NO.	EMPLACEMENT DE L'IMMEUBLE LOCATION OF PROPERTY NOM ET ADRESSE DU PROPRIÉTAIRE NAME AND ADDRESS OF OWNER	CADASTRE - SUBDIVISION OCCUPATION ET AND DÉNOMINATION	ENTRETIEN DES TROTTOIRS POS. DE FRONT MAINTENANCE OF SIDEWALKS FEET FRONTAGE	VALEUR (DOLLARS SEULEMENT) VALUE (DOLLARS ONLY)		VOIES VAUTES TROTTOIRS SIDEWALKS	C U O U C DÉNOMINATION	VALEUR POUR LA TAXE SCOLAIRE VALUE FOR SCHOOL TAX	RESOLUTION NO CERTIFICATE NO
				TERRAIN LAND	BÂTIMENTS ET AUTRES BUILDINGS AND OTHER ITEMS				
	PAR DU SAULT AU RECOLLET								
740729	DU FORT LORETTE 1785 BOUL GOUIN EST	207	E 1065	3000	12000	15000	X11E	15000	
	LA COMMISSION DES ÉCOLES CATHOLIQUES DE MONTREAL 117 STE CATHERINE OUEST ÉCOLE STE RITA								
740730	1795 BOUL GOUIN EST	P206 206-1	E 287	17550	47450	65000	X11E	65000	
	SŒURS DE LA MISERICORDE 1801 BOUL GOUIN EST MAISON ST JANVIER								
740731	LOT BOUL GOUIN EST	P206 P201	N	2500		2500	6N	2500	
	COMMISSION HYDRO ELECTRIQUE DE QUEBEC								
740732	1829/47 BOUL GOUIN EST	P201	E 564	42000	48000	90000	X11E	90000	
	LA FABRIQUE DE LA PAROISSE DE LA VISITATION 1847 BOUL GOUIN EST ÉGLISE NOTRE DAME DE LA VISITATION								
	BERTHELET	A E 27							
740733	1915 BOUL GOUIN EST	200	C 322	5400	14350 4600	14350 10000	1C	10000	1954-55 Cent 1791(2417-50)
	EDOUARD DAGENAIS 1915 BOUL GOUIN EST	BOURGEOIS							

Vol. 1954-55  
Des. Supp. 1955

VALUATION ROLL OF IMMOVABLE PROPERTIES FOR THE PERIOD COMMENCING MAY 1ST 1951

RUE - STREET

QUARTIER - WARD

ARRONDISSEMENT ÉLECTORAL DISTRICT

27

NO DE COMPTE ACCOUNT NO.	EMPLACEMENT DE L'IMMEUBLE LOCATION OF PROPERTY NOM ET ADRESSE DU PROPRIÉTAIRE NAME AND ADDRESS OF OWNER	CADASTRE - SUBDIVISION OCCUPATION ET AND DÉNOMINATION	ENTRETIEN DES TROTTOIRS PDS. DE FRONT MAINTENANCE OF SIDEWALKS FEET FRONTAGE	VALEUR (DOLLARS SEULEMENT) VALUE (DOLLARS ONLY)		VALEUR EXEMPT EXEMPT VALUE	VALEUR IMPOSABLE TAXABLE VALUE	VOIES VAULTS TROTTOIRS SIDEWALKS	D O C C	DÉNOMINATION	VALEUR POUR LA TAXE SCOLAIRE VALUE FOR SCHOOL TAX	RÉSOLUTION NO CERTIFICATE NO
				TERRAIN LAND	BÂTIMENTS ET AUTRES BUILDINGS AND OTHER ITEMS							
	PAR DU SAULT	AU RECOLLET										
740734	1933/35 BOUL GOUIN EST HORACE PARADIS 1933 BOUL GOUIN EST	199 GARDIEN	76	2400	1100		3500			1C	3500	
740735	1947 BOUL GOUIN EST RENE TREMBLAY 1947 BOUL GOUIN EST	198 CAP POMPIER	107	1950	1350		3300			1C	3300	
740736	1957 BOUL GOUIN EST HENRI PARADIS 1957 BOUL GOUIN EST	172 2 CHAUFFEUR	41	1250	1050		2300			1C	2300	
740737	1961/63 BOUL GOUIN EST HERMISDAS BRAY 1963 BOUL GOUIN EST	172 3 GARAGISTE	47	1300	3700		5000			1C	5000	
740738	1969 BOUL GOUIN EST ROLAND DELORME 1969 BOUL GOUIN EST	172 4 JOURNALIER	40	1150	1250		2400			1C	2400	
740739	1975/77 BOUL GOUIN EST MARIE JEANNE VINCENT 1977 BOUL GOUIN EST	172 5 DECEDE	40	1150	1850		3000			1C	3000	
740740 1952	1981/83 BOUL GOUIN EST JOSEPH BEAUCHAMP 1983 BOUL GOUIN EST	172 6 DECEDE	42	1150	1350		2500			1C	2500	

VALUATION ROLL OF IMMOVABLE PROPERTIES FOR THE PERIOD COMMENCING MAY 1st 1951

RUE - STREET

QUARTIER - WARD

ARRONDISSEMENT ÉLECTORAL DISTRICT

27

NO DE COMPTE ACCOUNT NO.	EMPLACEMENT DE L'IMMEUBLE LOCATION OF PROPERTY		CADASTRE - SUBDIVISION OCCUPATION ET AND DÉNOMINATION	ENTRETIEN DES VOITURES POS. DE FRONT MAINTENANCE OF SIDEWALKS FEET FRONTAGE	VALEUR (DOLLARS SEULEMENT) VALUE (DOLLARS ONLY)		VALEUR EXEMPTÉ EXEMPT VALUE	VALEUR IMPOSABLE TAXABLE VALUE	CODE DÉNOMINATION	VALEUR POUR LA TAXE SCOLAIRE VALUE FOR SCHOOL TAX	RESOLUTION NO CERTIFICAT CERTIFICATE
	NOM ET ADRASSE DU PROPRIÉTAIRE NAME AND ADDRESS OF OWNER				TERRAIN LAND	BÂTIMENTS ET AUTRES BUILDINGS AND OTHER ITEMS					
	PAR DU SAULT AU RECOLLET										
740741	1995 BOUL GOUIN EST		179								
	ANGELINA GRENIER VEUVE DE HECTOR PELLETIER 1995 BOUL GOUIN EST			C	77	2100	1900	4000	1C	4000	
740742	2005-09 EST BOUL GOUIN EST		178								
	DOLORES RUELLAND LOUIS RUELLAND		FILLE MAJEURE CORDONNIER	C	64	1700	15800	17500 1700	1C	17500 1700	RES. No. 51/573 (L-2-51)
740743	2019 BOUL GOUIN EST		P177								
	PHILIPPE AUGUSTE LABEL 2019 BOUL GOUIN EST		EMP CIVIQUE	C	617	1600	1700	3300	1C	3300	
740744	2029 BOUL GOUIN EST		P177 176								
	GEORGIANNA BOUDREAU VVE DE GEORGES VILLENEUVE 2029 BOUL GOUIN EST			C	904	2250	1050	3300	1C	3300	
740745	2037 BOUL GOUIN EST		175								
	JOSEPH F THERRIEN 2037 BOUL GOUIN EST		MENUISIER	C	48	1250	550	1800	1C	1800	
740746	2039 BOUL GOUIN EST		174 5 3 4								
	LEONIDAS MOSCHOS 2039 BOUL GOUIN EST		TAUBAIN / PATISSIER	N	325	1350	750	2100	1N	2100	

VALUATION ROLL OF IMMOVABLE PROPERTIES FOR THE PERIOD COMMENCING MAY 1st 1951

RUE - STREET

QUARTIER - WARD

ARRONDISSEMENT ÉLECTORAL DISTRICT

27

NO DE COMPTE ACCOUNT NO.	EMPLACEMENT DE L'IMMEUBLE LOCATION OF PROPERTY NOM ET ADRESSE DU PROPRIÉTAIRE NAME AND ADDRESS OF OWNER	CADASTRE - SUBDIVISION OCCUPATION ET AND DENOMINATION	ENTRETIEN DES FACIÈRES POR. DE FRONT MAINTENANCE OF SIDEWALK FEET FRONTAGE	VALEUR (DOLLARS SEULEMENT) VALUE (DOLLARS ONLY)		VALEUR EXEMPTÉ EXEMPT VALUE	VALEUR IMPOSABLE TAXABLE VALUE	INDICATEUR DE LA CATEGORIE D'USAGE DES IMMEUBLES INDICATOR OF THE CATEGORY OF USE OF THE REAL ESTATE	VALEUR POUR LA TAXE SCOLAIRE VALUE FOR SCHOOL TAX	RESOLUTION NO CERTIFICATE NO
				TERRAIN LAND	BÂTIMENTS ET AUTRES BÂTIMENTS AND OTHER ITEMS					
	PAR DU SAULT AU RECOLLET									
740747	2043/45 BOUL GOUIN EST LEONIDAS MOSCHOS 2039 BOUL GOUIN EST	174 2 PATISSIER	N 25	750	3750		4500	1N	4500	
740748	2047/49 BOUL GOUIN EST 1952 1954 1955 JOSEPH ARMAND PARADIS EN RELIGION FRERE MEDELE GEDEON JOSEPH EMILIE PARADIS EN RELIGION FRERE MICHED GONZAGUE 6612 GRANDE COTE ST VINCENT DE PAUL	174 1	C 245	750	3750		4500	1C	4500	
740749	2055 BOUL GOUIN EST LUCIEN MAILLY 2055 BOUL GOUIN EST	173 3 EMP BANQUE	C 42	1100	2300		3400	1C	3400	
740750	2063/67 BOUL GOUIN EST AVILA DUBORD 10760 PAPINEAU DU PONT	P173 MENUISIER	C 142	1750	3550		5300	1C	5300	
746681	2081/83 BOUL GOUIN EST 10805 DU PONT GERARD ROBERT 6672 MOLSON	P170 MARCHAND	C 47	2300	16200		18500	1C	18500	
746682	2087/89 BOUL GOUIN EST ADOLPHE BEAUDDIN 2087 BOUL GOUIN EST	P170 PHARMACIEN	C 40	1000	10000		11000	1C	11000	

VALUATION ROLL OF IMMOVABLE PROPERTIES FOR THE PERIOD COMMENCING MAY 1ST 1951

RUE - STREET

QUARTIER - WARD

ARRONDISSEMENT ÉLECTORAL DISTRICT

37

NO DE COMPTE ACCOUNT NO.	EMPLACEMENT DE L'IMMEUBLE LOCATION OF PROPERTY NOM ET ADRESSE DU PROPRIÉTAIRE NAME AND ADDRESS OF OWNER	CADASTRE - SUBDIVISION OCCUPATION ET AND DENOMINATION	ENTRETIEN DES TROTTOIRS POS. DE FRONT MAINTENANCE OF SIDEWALKS FEET FRONTAGE	VALEUR (DOLLARS SEULEMENT) VALUE (DOLLARS ONLY)		VALEUR EXEMPTÉ EXEMPT VALUE	VALEUR IMPOSABLE TAXABLE VALUE	M D O U	VALEUR POUR LA TAXE SCOLAIRE VALUE FOR SCHOOL TAX	RESOLUTION NO CERTIFICAT CERTIFICATE
				TERRAIN LAND	BÂTIMENTS ET AUTRES ITEM BUILDINGS AND OTHER ITEMS					
	PAR DU SAULT	AU RECOLLET								
740752	2095 BOUL GOUIN EST	169 3 2								
	RAYMOND DESJARDINS 2095 BOUL GOUIN EST	EPICIER C	549	1700	3300		5000	1C	5000	
740753	2101/05 BOUL GOUIN EST	169 1								
	RAYMOND DESJARDINS 2095 BOUL GOUIN EST	EPICIER BOUCHER C	41	1000	9000		10000	1C	10000	
740754	2109 BOUL GOUIN EST	P168								
	EDMOND ALFRED PERRON 2109 BOUL GOUIN EST	CAISSIER C	389	1600	1400		3000	1C	3000	
740755	2117/21 BOUL GOUIN EST	P168								
	MARIE ANNE REID VVE DE ERNEST CHENIER 2119 BOUL GOUIN EST	C	708	1800	2200		4000	1C	4000	
740756	2129/31 BOUL GOUIN EST	P167								
	JOSEPH TELESOPHORE GIRARD 2131 BOUL GOUIN EST	BOURGEOIS C	52	1600	2900		4500	1C	4500	
747002	2135 BOUL GOUIN EST	P167								
	ROMUALD LEFEBVRE 10738 SEGUIN	MENUISIER C	11	400	1400		1800	1C	1800	
740757	2137 BOUL GOUIN EST	P167								
	JULES L HEURUUX 2137 BOUL GOUIN EST	VOYAGEUR C	30	950	3050		4000	1C	4000	

VALUATION ROLL OF IMMOVABLE PROPERTIES FOR THE PERIOD COMMENCING MAY 1st 1951

RUE - STREET

QUARTIER - WARD

ARRONDISSEMENT ÉLECTORAL DISTRICT

37

NO DE COMPTE ACCOUNT NO.	EMPLACEMENT DE L'IMMEUBLE LOCATION OF PROPERTY		CADASTRE - SUBDIVISION OCCUPATION ET / AND DENOMINATION	ENTRETIEN DES TROTTOIRS P.D. DE FRONT MAINTENANCE OF SIDEWALKS FEET FRONTAGE	VALEUR (DOLLARS SEULEMENT) VALUE (DOLLARS ONLY)		VALEUR EXEMPTÉ EXEMPT VALUE	VALEUR IMPOSABLE TAXABLE VALUE	VOÛTES VAULTS PESERONS SIDEWALKS DENOMINATION	VALEUR POUR LA TAXE SCOLAIRE VALUE FOR SCHOOL TAX	RESOLUTION NO CERTIFICATE NO
	NOM ET ADRESSE DU PROPRIÉTAIRE NAME AND ADDRESS OF OWNER				TERRAIN LAND	BÂTIMENTS ET AUTRES ÎTÈM BUILDINGS AND OTHER ITEMS					
747094	PAR DU SAULT AU RECOLLET 2143/45 BOUL GOUIN EST		P167 166 2	344	1000	9500		10500	1C	10500	
	ALARDO ALIAS RONALDO LANDRY 2145 BOUL GOUIN EST		CORONNIER								
740758	2149/51 BOUL GOUIN EST 10835/38 DU PRESOIR		166 1 165 1	1122	1700	4300		6000	1C	6000	
	ALARDO ALIAS RONALDO LANDRY 2151 BOUL GOUIN EST  DU PRESOIR		CORONNIER								
740759	2161/73 BOUL GOUIN EST		156	2021	1850	3650		5500	1C	5500	
	BERANGERE LECLAIR 10770 DES PRAIRIES										
740760	2175/77 BOUL GOUIN EST		P155	70	2000	4000		6000	1C	6000	
	JOSEPH PLOURDE 2177 BOUL GOUIN EST		FERBLANTIER COUVREUR								
740761	2187 BOUL GOUIN EST		P155	60	1700	3800		5500	1C	5500	
	IVAN LEMIEUX 2187 BOUL GOUIN EST		ACHETEUR								
747119	LOT BOUL GOUIN EST		140 1	33	900			900	1C	900	
	GERMAINE PARTHENAIS EPSE S DE B DE ANTONIO LOISEAU 2647 JOLIETTE		CONTREMAITRE								

VALUATION ROLL OF IMMOVABLE PROPERTIES FOR THE PERIOD COMMENCING MAY 1ST 1951

RUE - STREET

QUARTIER - WARD

ARRONDISSEMENT ÉLECTORAL DISTRICT

37

NO DE COMPTE ACCOUNT NO.	EMPLACEMENT DE L'IMMEUBLE LOCATION OF PROPERTY	CADASTRE - SUBDIVISION OCCUPATION ET AND DÉNOMINATION	ENTRETIEN DES TROTTOIRS POS. DE FRONT MAINTENANCE OF SIDEWALKS FEET FRONTAGE	VALEUR (DOLLARS SEULEMENT) VALUE (DOLLARS ONLY)		VOIES AVILIS TROTTOIRS SIDEWALKS	C D E O U C D E N O M I N A T I O N	VALEUR POUR LA TAXE SCOLAIRE VALUE FOR SCHOOL TAX	RESOLUTION NO CERTIFICAT CERTIFICATE
				TERRAIN LAND	BÂTIMENTS ET AUTRES BUILDINGS AND OTHER ITEMS				
740762	2193/47 LOT BOUL GOUIN EST	P140 2	33	950	14850		1C	14850 950	ORRT. No. 52/5106 (25/6/52)
1953	GERMAINE PARTHENAIS EPSE S DE B DE ANTONIO LOISEAU 2647 JOLIETTE	CONTRÉMAITRE							
740763	2211/17 BOUL GOUIN EST	P139	645	1850	1050		1C	2900	
	ACHILLE PREVOST A/S JDS DESROCHES 393 ST VIATEUR JOLIETTE QUE	DÉCÉDÉ							
746694	ANNULÉ ET REMPLACÉ PAR CPTES NOS 747083/84								
747083	2223/25 BOUL GOUIN EST	P138	441	950	1850		1C	2800	
1954	LIONEL PREVOST 2229 BOUL GOUIN EST	OPÉRATEUR							
747084	2229 BOUL GOUIN EST	P138	1293	750	1250		1C	2000	
	JOSEPHINE LYONS VVE DE JOSEPH PREVOST 2229 BOUL GOUIN EST								
	ST FRANCOIS D ASSISE								
746926	2239/41 BOUL GOUIN EST	P137 1-1	29	750	2250		1C	3000	
1954	ELZEAR PELLETIER 2255 BOUL GOUIN EST	ÉPICIER							



VALUATION ROLL OF IMMOVABLE PROPERTIES FOR THE PERIOD COMMENCING MAY 1st 1951

RUE - STREET

QUARTIER - WARD

ARRONDISSEMENT ÉLECTORAL DISTRICT

NO DE COMPTE ACCOUNT NO.	EMPLACEMENT DE L'IMMEUBLE LOCATION OF PROPERTY		CADASTRE - SUBDIVISION		ENTRETIEN DES TROTTOIRS POS. DE FRONT MAINTENANCE OF SIDEWALKS FRONTAGE	VALEUR (DOLLARS SEULEMENT) VALUE (DOLLARS ONLY)		VOIES VALES TROTTOIRS SIDEWALKS	C O D E O C C U P A T I O N	VALEUR POUR LA TAXE SCOLAIRE VALUE FOR SCHOOL TAX	RESOLUTION NO CERTIFICAT CERTIFICATE NO
	NOM ET ADRESSE DU PROPRIÉTAIRE NAME AND ADDRESS OF OWNER		OCCUPATION ET AND DENOMINATION			TERRAIN LAND	BÂTIMENTS ET AUTRES ITEX BUILDINGS AND OTHER ITEMS				
746927	PAR DU SAULT AU RECOLLET 2247/53 BOUL GOUIN EST		137	2-1	275	600	600	1200	1C	1200	
746928	ELZEAR PELLETIER 2255 BOUL GOUIN EST		137	3	417	1000	21500	22500	1C	22500	
740766	2273 BOUL GOUIN EST JEAN SENECAI 124 8794 FOUCHER REGINE BROUSSEAU VVE DE HECTOR LESAGE 1/4 ALBINA CHAMPAGNE VVE DE FERNAND J BROUSSEAU 172 2300 BOUL GOUIN EST		P136		1803	5450	<del>2550</del> 3050	<del>8000</del> 8500	1C	<del>8000</del> 8500	RES. 1951/8469 (29/4/51)
740767	LOT BOUL GOUIN EST LA CITE DE MONTREAL BOUL GOUIN HOM 1377/49		136	P42	356	850	350 500	350 500	99E 99E	350 500	
740768	LOT BOUL GOUIN EST CITE DE MONTREAL BOUL GOUIN HOM 1377/49 BROUSSEAU		136	P43	346	900	550 350	550 350	99E 99E	550 350	

VALUATION ROLL OF IMMOVABLE PROPERTIES FOR THE PERIOD COMMENCING MAY 1ST 1951

RUE - STREET

QUARTIER - WARD

ARRONDISSEMENT ÉLECTORAL DISTRICT

37

NO DE COMPTE ACCOUNT NO.	EMPLACEMENT DE L'IMMEUBLE LOCATION OF PROPERTY		CADASTRE - SUBDIVISION		ENTRETIEN DES TROTTOIRS POS. DE FRONT  MAINTENANCE OF SIDEWALKS FEET FRONTAGE	VALEUR (DOLLARS SEULEMENT) VALUE (DOLLARS ONLY)		VALEUR EXEMPTÉ EXEMPT VALUE	VALEUR IMPOSABLE TAXABLE VALUE	VOIES PUBLIQUES TROTTOIRS SIDEWALKS  CODE DÉNOMINATION	VALEUR POUR LA TAXE SCOLAIRE VALUE FOR SCHOOL TAX	RESOLUTION NO CERTIFICAT CERTIFICATE NO
	NOM ET ADRESSE DU PROPRIÉTAIRE NAME AND ADDRESS OF OWNER		OCCUPATION ET AND DENOMINATION			TERRAIN LAND	BÂTIMENTS ET AUTRES ÎTMS BUILDINGS AND OTHER ITEMS					
740769	PAR DU SAULT AU RECOLLET  2303 LOT BOUL GOUIN EST		136	68	29	820	10880	270	10880 550	1C 97E	10880 550 270	1955-56 Cet 327 (4-11-57)
	Rodrigue Leroux 2303 Boul Gouin Est SUCC CECILIA LAHAIE VVE DE JOSEPH MONETTE JOSEPHINE MONETTE ALICE MONETTE 2353755 BOUL GOUIN EST BOUL GOUIN HOM 1377149											
740770	LOT BOUL GOUIN EST		136	69	29	730		230	500	1C 97E	500 230	
	SUCC CECILLIA LAHAIE VVE DE JOSEPH MONETTE JOSEPHINE MONETTE ALICE MONETTE 2353755 BOUL GOUIN EST BOUL GOUIN HOM 1377149											
740771	2353755 BOUL GOUIN EST		136	70 71	58	1500	2500		4000	1C	4000	
	SUCC CECILIA LAHAIE VEUVE DE JOSEPH MONETTE JOSEPHINE MONETTE ALICE MONETTE 2353755 BOUL GOUIN EST											
740772	LOT BOUL GOUIN EST		136A		402	17950		17400 550		99E 99E	17400 550	
	LA CITE DE MONTREAL  BOUL GOUIN EST HOM 1377149											
	FIN PUBLIQUE USINE D EPURATION 16-3-36											

VALUATION ROLL OF IMMOVABLE PROPERTIES FOR THE PERIOD COMMENCING MAY 1st 1951

RUE - STREET

QUARTIER - WARD

ARRONDISSEMENT ÉLECTORAL DISTRICT

37

NO DE COMPTE ACCOUNT NO.	EMPLACEMENT DE L'IMMEUBLE LOCATION OF PROPERTY		CADASTRE - SUBDIVISION	ENTRETIEN DES TROTTOIRS POS DE FRONT MAINTENANCE OF SIDEWALKS FEET FRONTAGE	VALEUR (DOLLARS SEULEMENT) VALUE (DOLLARS ONLY)			C	U	O	U	VALEUR POUR LA TAXE SCOLAIRE VALUE FOR SCHOOL TAX	RESOLUTION NO CERTIFICATE NO
	NOM ET ADRESSE DU PROPRIÉTAIRE NAME AND ADDRESS OF OWNER	OCCUPATION ET DÉNOMINATION AND DENOMINATION			TERRAIN LAND	BÂTIMENTS ET AUTRES BÂTIMENTS AND OTHER ITEMS	VALEUR EXEMPTÉ EXEMPT VALUE						
	PAR DU SAULT AU RECOLLET												
746930	2493 BOUL GOUIN EST	P132		119.5	3750	2750					6500	1C	6500
Voir Règ. Supp. 1953 See Supp. Roll	REVD ROSARIO VAILLANCOURT 4237 AVE HENRI JULIEN ROLAND VAILLANCOURT 2493 BOUL GOUIN EST		PRETRE VICAIRE INSTITUTEUR	C									
746931	2497 BOUL GOUIN EST	P132		40.6	3300	2600					5900	1C	5900
Voir Règ. Supp. 1953 See Supp. Roll	LEONARD CHARBONNEAU 2497 BOUL GOUIN EST		BOURGEOIS	C									
740774	2511 BOUL GOUIN EST	131		139.8	3750	2250					6000	1C	6000
	FRANCIS WALTER KAYSER 2511 BOUL GOUIN EST		MANAGER	C									
740775	2531 BOUL GOUIN EST	130		100	2450	1250					3700	1C	3700
	LOUIS A LEVIN 5275 GRAND BOULEVARD		INSCE BROKER	C									
746940	2547/49 BOUL GOUIN EST	129 1		93	4050	3950					8000	1C	8000
Voir Règ. Supp. 1953 See Supp. Roll	RENE ARCHAMBAULT 2549 BOUL GOUIN EST		RESTAURATEUR	C									
746941	LOT BOUL GOUIN EST	129 2		50	1600						1600	1C	1600
Voir Règ. Supp. 1953 See Supp. Roll	EMMA PERROTTE EPSE S DE B DE GEORGES LAMARCHE 2565 BOUL GOUIN EST		CONSTABLE	C									
746942	LOT BOUL GOUIN EST	129 3		50	1600	6200					7000	1C	8300
Voir Règ. Supp. 1952 See Supp. Roll	EMMA PERROTTE EPSE S DE B DE GEORGES LAMARCHE 2565 BOUL GOUIN EST		CONSTABLE	C									
Voir Règ. Supp. 1953 See Supp. Roll													

VALUATION ROLL OF IMMOVABLE PROPERTIES FOR THE PERIOD COMMENCING MAY 1st 1951

RUE - STREET

QUARTIER - WARD

ARRONDISSEMENT ELECTORAL DISTRICT

37

NO DE COMPTE ACCOUNT NO.	EMPLACEMENT DE L'IMMEUBLE LOCATION OF PROPERTY	CADASTRE - SUBDIVISION	ENTRETIEN DES TROTTOIRS PDS. DE FRONT	VALEUR (DOLLARS GÉNERAUX) VALUE (DOLLARS ONLY)		VALEUR EXEMPTÉ EXEMPT VALUE	VALEUR IMPOSABLE TAXABLE VALUE	VALEUR POUR LA TAXE SCOLAIRE VALUE FOR SCHOOL TAX	RESOLUTION NO. CERTIFICATE NO
				TERRAIN LAND	BÂTIMENTS BUILDINGS AND OTHER STMS				
	NOM ET ADRESSE DU PROPRIÉTAIRE NAME AND ADDRESS OF OWNER	OCCUPATION ET AND DÉSIGNATION	MAINTENANCE OF SIDEWALKS FEET FRONTAGE						
	PAR DU SAULT AU RECOLLET								
740777 1953 <small>Voir Role Supp. des Supp. Roll</small>	LOT BOUL GOUIN EST CITE DE MONTREAL BOUL GOUIN HOM 1377/49	127 39	55	1810		1800 10		1800 10	99E 99E
740778 1953 <small>Voir Role Supp. des Supp. Roll</small>	2585 BOUL GOUIN EST ALPHA JOSEPH ALLAIRE 2585 BOUL GOUIN EST LIGNE IMAGINAIRE	127 38	55	1850	4650		6500	6500	1C
740779 1953 <small>Voir Role Supp. des Supp. Roll</small>	LOT BOUL GOUIN EST MARIE LOUISE CHARRUAU ERSE S DE B DE J LAMBERT PAQUETTE AGENT D AFFAIRE 6667 DE LA ROCHE BOUL GOUIN HOM 1377/49	P127	48	1870		20	1850	1850 20	1C 97E
740780 1952 <small>Voir Role Supp. des Supp. Roll</small>	LOT BOUL GOUIN EST MLLE FLORE GIRARD 2625 BOUL GOUIN EST BOUL GOUIN HOM 1377/49	127 37	40	1860		10	1850	1850 10	1C 97E
740781 1952 1953 <small>Voir Role Supp. des Supp. Roll</small>	2625 BOUL GOUIN EST MLLE FLORE GIRARD 2625 BOUL GOUIN EST DE PONCHEVILLE	127 36	55	1600	2400		4000	4000	1C

VALUATION ROLL OF IMMOVABLE PROPERTIES FOR THE PERIOD COMMENCING MAY 1ST 1951

RUE - STREET

QUARTIER - WARD

ARRONDISSEMENT ÉLECTORAL DISTRICT

30

NO DE COMPTE ACCOUNT NO.	EMPLACEMENT DE L'IMMEUBLE LOCATION OF PROPERTY	CADASTRE - SUBDIVISION	ENTRETIEN DES TROTTOIRS POS. DE FRONT	VALEUR (DOLLARS SEULEMENT) VALUE (DOLLARS ONLY)		VALEUR EXEMPTÉ EXEMPT VALUE	VALEUR IMPOSABLE TAXABLE VALUE	SE D C U	VALEUR POUR LA TAXE SCOLAIRE VALUE FOR SCHOOL TAX	RESOLUTION NO CERTIFICAT CERTIFICATE
	NOM ET ADRESSE DU PROPRIÉTAIRE NAME AND ADDRESS OF OWNER	OCCUPATION ET AND DÉNOMINATION	MANTENANCE OF SIDEWALKS FEET FRONTAGE	TERRAIN LAND	BÂTIMENTS ET AUTRES ITEM BUILDINGS AND OTHER ITEMS					
	PAR DU SAULT	AU RECOLLET								
740782	2635/39 BOUL GOUIN EST	127 919-3								
1953	EDGAR JACQUES 2635 BOUL GOUIN EST	BOURGEDIS C	45	1200	7800		9000	1C	9000	
740783	LOT BOUL GOUIN EST	127 919-2								
1953	HENRI BOUCHARD 2647 BOUL GOUIN EST	TAILLEUR DE CUIR C	40	1050			1050	1C	1050	
740784	2647 BOUL GOUIN EST	127 919-1								
1953	HENRI BOUCHARD 2647 BOUL GOUIN EST	TAILLEUR DE CUIR C	45	1150	4850		6000	1C	6000	
740785	LOT BOUL GOUIN EST	127 918								
1953	ALBERT BELLEFONTAINE 1670 ST DENIS	MNFTR C	49	1200			1200	1C	1200	
740786	LOT BOUL GOUIN EST	127 917								
1953	JOSEPH BENJAMIN LATOUR STÉ ROSE RUE BOUL GOUIN NOM 1377749	NOTAIRE C	49	1250			1250	1C	1250	
	VALEUR TROP MINIME POUR ETRE CONSIDEREE									
740787	2715 BOUL GOUIN EST	127 916								
1953	LESLIE RICHARD PRICE 2715 BOUL GOUIN EST	DESSINATEUR P	60	1600	3900		5500	1P	5500	
	BOISMENU									

74078

C.

Jacques Latour  
Etudiant  
Qué'

ANNULÉE

(8782)

2-2-51

740786

b.

Jacques Latour  
Etudiant

Ste Rose de Laval  
Qué'

(87825)

2/2/51

1953

1953

VALUATION ROLL OF IMMOVABLE PROPERTIES FOR THE PERIOD COMMENCING MAY 1st 1951

RUE - STREET

QUARTIER - WARD

ARRONDISSEMENT ELECTORAL DISTRICT

30

NO DE COMPTE ACCOUNT NO.	EMPLACEMENT DE L'IMMEUBLE LOCATION OF PROPERTY	CADASTRE - SUBDIVISION	ENTRETIEN DES TROTTOIRS PDS. DE FRONT	VALEUR (DOLLARS SEULEMENT) VALUE (DOLLARS ONLY)		VALEUR EXEMPT EXEMPT VALUE	VALEUR IMPOSABLE TAXABLE VALUE	VALEUR POUR LA TAXE SCOLAIRE VALUE FOR SCHOOL TAX	RESOLUTION NO CERTIFICATE NO
	NOM ET ADRESSE DU PROPRIETAIRE NAME AND ADDRESS OF OWNER	OCCUPATION ET DENOMINATION	MANTENANCE OF SIDEWALKS FEET FRONTAGE	TERRAIN LAND	BATIMENTS ET AUTRES ITEM BUILDINGS AND OTHER ITEMS				
740788	PAR DU SAULT AU RECOLLET LOT BOUL GOVIN EST	125 11		45	1240	40	1200	1200	
	FABIOLA ARCHAMBAULT VVE DE DECEDEE ANTOINE FERDINAND JEANNOTTE 23/108 PROP 3770 PARC LAFONTAINE J. BENOIT M DUFRESNE 17/108 DECEDE SUCC VICTOR MARTINEAU 17/108 JOSEPH EDOUARD JEANNOTTE 1615 ST ANDRE MEDERIC MARTINEAU DECEDE LE CORPS ARCHIEPISCOPAL CATHOLIQUE ROMAIN DE MONTREAL A/S J L TESSIER 2402 BOUL PIE IX BOUL GOVIN HOM 1377/49							1000 97E	40
740789	LOT BOUL GOVIN EST	125 10		45	1250	50	1200	1200	
	FABIOLA ARCHAMBAULT DECEDEE VVE DE ANTOINE FERDINAND JEANNOTTE 23/108 PROP 3770 DU PARC LAFONTAINE J. BENOIT M DUFRESNE 17/108 DECEDE SUCC VICTOR MARTINEAU 17/108 PROP JOSEPH EDOUARD JEANNOTTE 17-108 PROP NOTAIRE 1615 ST ANDRE MEDERIC MARTINEAU DECEDE LE CORPS ARCHIEPISCOPAL CATHOLIQUE ROMAIN DE MONTREAL A/S J L TESSIER 2402 BOUL PIE IX BOUL GOVIN HOM 1377/49							1000 97E	50

VALUATION ROLL OF IMMOVABLE PROPERTIES FOR THE PERIOD COMMENCING MAY 1st 1951

RUE - STREET

QUARTIER - WARD

ARRONDISSEMENT ÉLECTORAL DISTRICT

30

NO DE COMPTE ACCOUNT NO.	EMPLACEMENT DE L'IMMEUBLE LOCATION OF PROPERTY	CADASTRE - SUBDIVISION	ENTRETIEN DES TROTTOIRS POT. DE FRONT	VALEUR (DOLLARS SEULEMENT) VALUE (DOLLARS ONLY)		VOIES VALES TROTTOIRS SUEVAIRS	CODE DE NOMINATION	VALEUR POUR LA TAXE SCOLAIRE VALUE FOR SCHOOL TAX	RESOLUTION NO CERTIFICATE NO
	NOM ET ADRESSE DU PROPRIÉTAIRE NAME AND ADDRESS OF OWNER	OCCUPATION ET AND DENOMINATION	MAINTENANCE OF SIDEWALKS FRONT PRYAGE	TERRAIN LAND	BÂTIMENTS ET AUTRES ITEX BUILDINGS AND OTHER ITEMS				
740790	PAR DU SAULT AU RECOLLET LOT BOUL GOVIN EST	125 9	46	1250		50	1C 97E	1200 50	
	FABIOLA ARCHAMBAULT DECEDEE VVE DE ANTOINE FERDINAND JEANNOTTE 23/108 PROP 3770 DU PARC LAFONTAINE J BENONI M DUFRESNE 17/108 DECEDE SUCC VICTOR MARTINEAU 17/108 PROP MARCHAND JOSEPH EDOUARD JEANNOTTE 17/108 PROP 1615 ST ANDRE MEDERIC MARTINEAU DECEDE LECORPS ARCHIEPISCOPAL CATHOLIQUE ROMAIN DE MONTREAL A/S J L TESSIER 2402 BOUL PIE IX BOUL GOVIN HOM 1377/49	NOTAIRE							
740791	LOT BOUL GOVIN EST	125 7	46	890		40	1C 97E	850 40	
	REGINA LACHAPELLE NAPOLEON LACHAPELLE 1806 ST CHRISTOPHE A/S REGINA LACHAPELLE 4331 BREBEUF BOUL GOVIN HOM 1377/49	PROFESSEUR							
740792	LOT BOUL GOVIN EST	126 6	46	940		40	1C 97E	900 40	
	REGINA LACHAPELLE NAPOLEON LACHAPELLE 1806 ST CHRISTOPHE A/S REGINA LACHAPELLE 4331 BREBEUF BOUL GOVIN HOM 1377/49	PROFESSEUR							



VALUATION ROLL OF IMMOVABLE PROPERTIES FOR THE PERIOD COMMENCING MAY 1ST 1951

RUE - STREET

QUARTIER - WARD

ARRONDISSEMENT ÉLECTORAL DISTRICT

30

NO DE COMPTE ACCOUNT NO.	EMPLACEMENT DE L'IMMEUBLE LOCATION OF PROPERTY NOM ET ADRESSE DU PROPRIÉTAIRE NAME AND ADDRESS OF OWNER	CADASTRE - SUBDIVISION OCCUPATION ET LAND DENOMINATION	ENTRETIEN DES TROTOIRS POS. DE FRONT MAINTENANCE OF SIDEWALKS FEET FRONTAGE	VALEUR (DOLLARS SEULEMENT) VALUE (DOLLARS ONLY)		VOIES VALES TROTOIRS SIDEWALKS	U D O U DENOMINATION	VALEUR POUR LA TAXE SCOLAIRE VALUE FOR SCHOOL TAX	RESOLUTION NO CERTIFICAT CERTIFICATE
				TERRAIN LAND	BÂTIMENTS ET AUTRES ITEM BUILDINGS AND OTHER ITEMS				
740793	PAR DU SAULT LOT BOUL GOUIN EST REGINA LACHAPELLE NAPOLEON LACHAPELLE 1806 ST CHRISTOPHE A/S REGINA LACHAPELLE 4331 BREBEUF	125 5 C	48	1000			1C	1000	
740794	2851 BOUL GOUIN EST REGINA LACHAPELLE NAPOLEON LACHAPELLE 1806 ST CHRISTOPHE A/S REGINA LACHAPELLE 4331 BREBEUF	125 4 C	49	1100	1150		1C	2250	
740795	2901 BOUL GOUIN EST LEONIDAS JOUBERT 2901 BOUL GOUIN EST	125 P3 P2 P1 DE LA C	106	3050	3950		1C	7000	
740796	LOT BOUL GOUIN EST CORPORATION DU VILLAGE ST MICHEL DE LAVAL A/S A E CHERRIER VILLE ST MICHEL	125 P3 DE LA ARR P2 ARR P1 N	21	1850			5N	1850	

VALUATION ROLL OF IMMOVABLE PROPERTIES FOR THE PERIOD COMMENCING MAY 1ST 1951

RUE - STREET

QUARTIER - WARD

ARRONDISSEMENT ÉLECTORAL DISTRICT

30

NO DE COMPTE ACCOUNT NO.	EMPLACEMENT DE L'IMMEUBLE LOCATION OF PROPERTY NOM ET ADRESSE DU PROPRIÉTAIRE NAME AND ADDRESS OF OWNER	CADASTRE - SUBDIVISION OCCUPATION ET AND DENOMINATION	ENTRETIEN DES TROTTOIRS POS. DE FRONT MAINTENANCE OF SIDEWALKS 1 FT FRONTAGE	VALEUR (DOLLARS SEULEMENT) VALUE (DOLLARS ONLY)		INDICES VALEURS INDICES VALUEURS VALUATION	U O O U DENOMINATION	VALEUR POUR LA TAXE SCOLAIRE VALUE FOR SCHOOL TAX	RESOLUTION NO CERTIFICAT CERTIFICATE
				TERRAIN LAND	BÂTIMENTS ET AUTRES ITEX BUILDINGS AND OTHER ITEMS				
740797	PAR DU SAULT 2915 BOUL GOUIN EST	AU RECOLLET 124 3-2							
	ALFRED LABRECQUE 2131 NOTRE DAME OUEST	TAVERNIER C	546	1150	4850		6000	1C	6000
740798	2925 BOUL GOUIN EST	124 2-2							
	JEAN MARIE MASSE 2925 BOUL GOUIN EST	C	546	1150	4350		5500	1C	5500
740799	2927 BOUL GOUIN EST	124 1-2 ARR							
	ANNA LEBLANC 2927 BOUL GOUIN EST	1-3 C	538	1300	500		1800	1C	1800
740800	LOT BOUL GOUIN EST	124 3-1 2-1 1-1							
	LA CITE DE MONTREAL	FIN PUBLIQUE RESERVE POUR PARC 16-3-36		2150		2150		99E	2150
	LIMITES CHEMIN DE BOIS FRANCO	A E 4							
	RIOPEL BOUL ST GERMAIN	A E 34							

VALUATION ROLL OF IMMOVABLE PROPERTIES FOR THE PERIOD COMMENCING MAY 1st 1951

RUE - STREET

QUARTIER - WARD

ARRONDISSEMENT ÉLECTORAL DISTRICT

34

NO DE COMPTE ACCOUNT NO.	EMPLACEMENT DE L'IMMEUBLE LOCATION OF PROPERTY		CADASTRE - SUBDIVISION OCCUPATION BY AND DENOMINATION	ENTRETIEN DES FROTIERS POS. DE FRONT MAINTENANCE OF SIDEWALKS FEET FRONTAGE	VALEUR (DOLLARS SEULEMENT) VALUE (DOLLARS ONLY)		VALEUR EXEMPT EXEMPT VALUE	VALEUR IMPOSABLE TAXABLE VALUE	CODE DENOMINATION	VALEUR POUR LA TAXE SCOLAIRE VALUE FOR SCHOOL TAX	RESOLUTION NO CERTIFICAT CERTIFICATE NO
	NOM ET ADRESSE DU PROPRIÉTAIRE NAME AND ADDRESS OF OWNER				TERRAIN LAND	BÂTIMENTS ET AUTRES BÂTIMENTS AND OTHER ITEMS					
746741 <i>1953</i>	PAR <del>DU SAULT</del> LA RECOLLE <i>DE ST. LAURENT</i> 5120 CHEMIN DU BOIS FRANC		242 1151		300	2920	1720	1500	7N 98E	3220	
746742 <i>1952</i>	WARTIME HOUSING LIMITED ACCOUNTING DEPT 159 BAY ST TORONTO ONT		TERRITOIRE SCOLAIRE VILLAGE ST LAURENT	N N	200	2150	1150	1200	7N 98E	2350	
746743	5140 CH DU BOIS FRANC		26 1367 242 1149		<i>Nil</i> 200	<i>Nil</i> 2150	<i>Nil</i> 2350		6N	<i>Nil</i> 2350	
746744 <i>1952</i>	WARTIME HOUSING LIMITED ACCOUNTING DEPT 159 BAY STREET TORONTO ONTARIO		TERRITOIRE SCOLAIRE VILLAGE ST LAURENT	N N	200	2920	1620	1500	98E 7N	3120	1953-54 CERT. 345 CDBE VILLE ST LAURENT PAR RESOLUTION 16-3-1953

VALUATION ROLL OF IMMOVABLE PROPERTIES FOR THE PERIOD COMMENCING MAY 1st 1951

RUE - STREET

QUARTIER - WARD

ARRONDISSEMENT ÉLECTORAL DISTRICT

34

NO DE COMPTE ACCOUNT NO.	EMPLACEMENT DE L'IMMEUBLE LOCATION OF PROPERTY	CADASTRE - SUBDIVISION	ENTRETIEN DES TROTTOIRS POS. DE FRONT	VALEUR (DOLLARS SEULEMENT) VALUE (DOLLARS ONLY)				VALEUR FOUR LA TAXE SCOLAIRE VALUE FOR SCHOOL TAX	RESOLUTION NO CERTIFICAT CERTIFICATE
				TERRAIN LAND	BÂTIMENTS ET AUTRES ITEM BUILDINGS AND OTHER ITEMS	VALEUR EXEMPTÉ EXEMPT VALUE	VALEUR IMPOSABLE TAXABLE VALUE		
746745	<p><del>DE ST. LAURENT</del> <del>PAR DE SAUVEUR DU RECOLLET</del></p> <p>5170CHEMIN DU BOIS FRANC</p> <p>TERRITOIRE SCOLAIRE VILLAGE ST LAURENT</p> <p>WARTIME HOUSING LIMITED ACCOUNTING DEPT 159 BAY STREET TORONTO ONTARIO</p>	26 1369 242 1147		200	2920	1620	1500	7N 98E	3120
746746	<p>5180CHEMIN DU BOIS FRANC</p> <p>TERRITOIRE SCOLAIRE VILLAGE ST LAURENT</p> <p>WARTIME HOUSING LIMITED ACCOUNTING DEPT 159 BAY STREET TORONTO ONTARIO</p>	26 1370 242 1146		Nil 210	Nil 2920		Nil 3130	5N	Nil 3130 1953-54 CERT. 348 CEDE VILLE DE LAURENT PAR RESOLUTION 15-3-1953
746747	<p>5200CHEMIN DU BOIS FRANC</p> <p>TERRITOIRE SCOLAIRE VILLAGE ST LAURENT</p> <p>WARTIME HOUSING LIMITED ACCOUNTING DEPT 159 BAY STREET TORONTO ONTARIO</p>	26 1371 242 1145		Nil 220	Nil 2920		Nil 3140	6N	Nil 3140 1953-54 CERT. 349 CEDE VILLE DE LAURENT PAR RESOLUTION 15-3-1953
746748	<p>5230CHEMIN DU BOIS FRANC</p> <p>TERRITOIRE SCOLAIRE VILLAGE ST LAURENT</p> <p>WARTIME HOUSING LIMITED ACCOUNTING DEPT 159 BAY STREET TORONTO ONTARIO</p>	26 1372 242 1144		230	2150	1180	1200	7N 98E	2380

VALUATION ROLL OF IMMOVABLE PROPERTIES FOR THE PERIOD COMMENCING MAY 1ST 1951

RUE - STREET

QUARTIER - WARD

ARRONDISSEMENT ÉLECTORAL DISTRICT

34

NO DE COMPTE ACCOUNT NO.	EMPLACEMENT DE L'IMMEUBLE LOCATION OF PROPERTY	CADASTRE - SUBDIVISION	ENTRETIEN DES TROTTOIRS POS. DE FRONT MAINTENANCE OF SIDEWALKS FEET FRONTAGE	VALEUR (DOLLARS SEULEMENT) VALUE (DOLLARS ONLY)		VOIES VALEURS TERRAINS SIDEWALKS D E O U	DÉSIGNATION	VALEUR POUR LA TAXE SCOLAIRE VALUE FOR SCHOOL TAX	RÉSOLUTION NO CERTIFICATE NO
				TERRAIN LAND	BÂTIMENTS ET AUTRES ÎTENS BUILDINGS AND OTHER ITEMS				
746749	<p>DE ST. LAURENT PAR <del>BY BAY ST TO RECULVER</del></p> <p>5250 CHEMIN DU BOIS FRANC</p> <p>TERRITOIRE SCOLAIRE VILLAGE ST LAURENT</p> <p>WARTIME HOUSING LIMITED ACCOUNTING DEPT 159 BAY STREET TORONTO ONTARIO</p> <p>RUE DE LA SORBONNE</p>	26 1373 242 1143		Nil 270	Nil 2150	Nil 2420	6N	Nil 2420	1953-54 CERT. 351 CEDE VILLE ST LAURENT PAR RESOLUTION 15-3-1953
746750	<p>5320 CHEMIN DU BOIS FRANC</p> <p>WARTIME HOUSING LIMITED ACCOUNTING DEPT 159 BAY STREET TORONTO ONTARIO</p>	31 17		Nil 180	Nil 2150	Nil 2330	6N	Nil 2330	1953-54 CERT. 352 CEDE VILLE ST LAURENT PAR RESOLUTION 15-3-1953
746751	<p>5340 CHEMIN DU BOIS FRANC</p> <p>WARTIME HOUSING LIMITED ACCOUNTING DEPT 159 BAY STREET TORONTO ONTARIO</p>	31 16		Nil 180	Nil 2150	Nil 1130	7N 98E	Nil 2330	1953-54 CERT. 353 CEDE VILLE ST LAURENT PAR RESOLUTION 15-3-1953
746752	<p>5350 CHEMIN DU BOIS FRANC</p> <p>WARTIME HOUSING LIMITED ACCOUNTING DEPT 159 BAY STREET TORONTO ONTARIO</p>	31 15		Nil 180	Nil 2920	9 <del>1600</del>	2 <del>7N</del> <del>98E</del>	Nil 3100	1953-54 CERT. 354 CEDE VILLE ST LAURENT PAR RESOLUTION 15-3-1953
746753	<p>5370 CHEMIN DU BOIS FRANC</p> <p>WARTIME HOUSING LIMITED ACCOUNTING DEPT 159 BAY STREET TORONTO ONTARIO</p>	31 14		180	2920	1600	7N 98E	3100	

1952

746752

Guels Peter Melsen  
Cartier

5350 Bois France

4.363.63

875649 17-1-51

DE LA VILLE DE MONTREAL

VALUATION ROLL OF IMMOVABLE PROPERTIES FOR THE PERIOD COMMENCING MAY 1st 1951

RUE - STREET

QUARTIER - WARD

ARRONDISSEMENT ÉLECTORAL DISTRICT

34

NO DE COMPTE ACCOUNT NO.	EMPLACEMENT DE L'IMMEUBLE LOCATION OF PROPERTY		CADASTRE - SUBDIVISION		ENTRETIEN DES TROTTOIRS POS. DE FRONT  MAINTENANCE OF SIDEWALKS FEET FRONTAGE	VALEUR (DOLLARS SEULEMENT) VALUE (DOLLARS ONLY)		VOIES VALES TROTTOIRS SIDEWALKS U D E O C U D E N O M I N A T I O N	VALEUR POUR LA TAXE SCOLAIRE VALUE FOR SCHOOL TAX	RESOLUTION NO CERTIFICAT CERTIFICATE	
	NOM ET ADRESSE DU PROPRIÉTAIRE NAME AND ADDRESS OF OWNER		OCCUPATION ET AND DÉNOMINATION			TERRAIN LAND	BÂTIMENTS ET AUTRES ITEM BUILDINGS AND OTHER ITEMS				VALEUR EXEMPTÉ EXEMPT VALUE
746754 <i>1952</i>	5380 CHEMIN DU BOIS FRANC		31	13		180	2920	1600	1500	7N 98E	3100
	WARTIME HOUSING LIMITED ACCOUNTING DEPT 159 BAY STREET TORONTO ONTARIO										
746755	5400 CHEMIN DU BOIS FRANC		31	12		<i>Nil</i> 180	<i>Nil</i> 2920		<i>Nil</i> 3100	6N	<i>Nil</i> 3100
	WARTIME HOUSING LIMITED ACCOUNTING DEPT 159 BAY STREET TORONTO ONTARIO										
746756 <i>1952</i>	5410 CHEMIN DU BOIS FRANC		31	11		190	2920	1610	1500	7N 98E	3110
	WARTIME HOUSING LIMITED ACCOUNTING DEPT 159 BAY STREET TORONTO ONTARIO		36	14							
	LIMITES DE LA VILLE										
746703 <i>1953</i>	LOT ARR CHEMIN DU BOIS FRANC		242	1154		2000		2000		98E	2000
	WARTIME HOUSING LIMITED ACCOUNTING DEPT 159 BAY STREET TORONTO ONT			1155							
	TERRITOIRE SCOLAIRE VILLAGE ST LAURENT										
	LIMITES DE LA CITE TRAVERSEZ COTE NORD										

1953-54 CERT. 357  
CEDE VILLE ST LAURENT  
PAR RESOL. ON 13-3-1953

VALUATION ROLL OF IMMOVABLE PROPERTIES FOR THE PERIOD COMMENCING MAY 1ST 1951

RUE - STREET

QUARTIER - WARD

ARRONDISSEMENT ELECTORAL DISTRICT

34

NO DE COMPTE ACCOUNT NO.	EMPLACEMENT DE L'IMMEUBLE LOCATION OF PROPERTY		CADASTRE - SUBDIVISION		ENTRETIEN DES TROTTOIRS POS DE FRONT		VALEUR (DOLLARS SEULEMENT) VALUE (DOLLARS ONLY)		VOIES VALEUR TROTTOIRS SIDEWALKS	CODE DÉSIGNATION	VALEUR POUR LA TAXE SCOLAIRE VALUE FOR SCHOOL TAX	RESOLUTION NO CERTIFICAT CERTIFICATE NO
	NOM ET ADRESSE DU PROPRIÉTAIRE NAME AND ADDRESS OF OWNER		OCCUPATION ET AND DÉNOMINATION		MAINTENANCE OF SIDEWALKS FEET FRONTAGE		TERRAIN LAND	BÂTIMENTS ET AUTRES ITEM BUILDINGS AND OTHER ITEMS				
746715	<p style="text-align: center;"><del>DE ST LAURENT</del> PAR <del>RESOLUTION</del></p> LOT CHEMIN DU BOIS FRANC 26 1382  TERRITOIRE SCOLAIRE VILLAGE ST LAURENT HIS MAJESTY THE KING		E				NIL 350		NIL 350		98E	NIL 350  1953-54 CERT, 361 CODE VILLE ST LAURENT PAR RESOLUTION 15-3-1953
746713	LOT CHEMIN DU BOIS FRANC P26  FERME TERRITOIRE SCOLAIRE VILLAGE ST LAURENT ARNOLD HAROLD AARON 1540 SUMMERHILL		J				NIL 1150		NIL 1150		2U	NIL 1150  1953-54 CERT, 362 CODE VILLE ST LAURENT PAR RESOLUTION 15-3-1953
747020	LOT CHEMIN DU BOIS FRANC 31 18  FRASER/STEPHEN EQUIPMENT CO LTD		N				NIL 4350		NIL 4350		76N	NIL 4350  1953-54 CERT, 363 CODE VILLE ST LAURENT PAR RESOLUTION 15-3-1953
746714	LOT ARR CHAMIN DU BOIS FRANC P242  FERME TERRITOIRE SCOLAIRE VILLAGE ST LAURENT VENDEL KOVACS KAY ELIZABETH NOVAK HIS WIFE 1786 CENTRE  RIOPEL  RUE DE LA SORBONNE  BOIS FRANC		C E				NIL 3450		NIL 850	NIL 2600	9C 28E	NIL 3450  1953-54 CERT, 364 CODE VILLE ST LAURENT PAR RESOLUTION 15-3-1953



VALUATION ROLL OF IMMOVABLE PROPERTIES FOR THE PERIOD COMMENCING MAY 1st 1951

RUE - STREET

QUARTIER - WARD

ARRONDISSEMENT ÉLECTORAL DISTRICT

34

NO DE COMPTE ACCOUNT NO.	EMPLACEMENT DE L'IMMEUBLE LOCATION OF PROPERTY NOM ET ADRESSE DU PROPRIÉTAIRE NAME AND ADDRESS OF OWNER	CADASTRE - SUBDIVISION OCCUPATION ET AND DENOMINATION	ENTRETIEN DES TROTTOIRS PDS. DE FRONT MAINTENANCE OF SIDEWALKS FEET FRONTAGE	VALEUR (DOLLARS SEULEMENT) VALUE (DOLLARS ONLY)		VOIES NAVI- GABLES INDUSTRIELLES SPECIAL	U D O C DENOMINATION	VALEUR POUR LA TAXE SCOLAIRE VALUE FOR SCHOOL TAX	RESOLUTION NO CERTIFICAT CERTIFICATE NO
				TERRAIN LAND	BÂTIMENTS ET AUTRES ITEM BUILDINGS AND OTHER ITEMS				
746757	<p><del>DE ST. LAURENT</del> <del>PAR SAULT AU RESOLLET</del></p> <p>11596 DE LA SORBONNE</p> <p>DE LA</p> <p>31 2</p> <p>/LETTRE 6-1-50-</p> <p>TERRITOIRE SCOLAIRE VILLAGE ST. LAURENT</p> <p>WARTIME HOUSING LTD ACCOUNTING DEPT 159 BAY STREET TORONTO ONT</p>	26 1381		200	2920		6N	3120	1953-54 CERT; als CELE VILL ST LAURENT PAR RESOLUTION 15-3-1953
746758	<p>11590 DE LA SORBONNE</p> <p>DE LA</p> <p>31 3</p> <p>TERRITOIRE SCOLAIRE VILLAGE ST. LAURENT</p> <p>WARTIME HOUSING LIMITED ACCOUNTING DEPT 159 BAY STREET TORONTO ONT</p>	26 1380		210	2920		6N	3130	1953-54 CERT. als CELE VILL ST LAURENT PAR RESOLUTION 15-3-1953
746759	<p>11586 DE LA SORBONNE</p> <p>DE LA</p> <p>31 4</p> <p>241 307</p> <p>TERRITOIRE SCOLAIRE VILLAGE ST. LAURENT</p> <p>WARTIME HOUSING LIMITED ACCOUNTING DEPT 159 BAY STREET TORONTO ONTARIO</p> <p><i>AMNE</i></p>	26 1379		210	2920	1500	6N	3130	1953-54 CERT. als CELE VILL ST LAURENT PAR RESOLUTION 15-3-1953  cert 311/2 (19/4/52)

746759

P Edson Sinclair  
C shut metal books  
11586 Ave La Sablonne  
St. Laurent  
(867154) 21-11-58

2  
11586

VALUATION ROLL OF IMMOVABLE PROPERTIES FOR THE PERIOD COMMENCING MAY 1st 1951

RUE - STREET

QUARTIER - WARD

ARRONDISSEMENT ÉLECTORAL DISTRICT

34

NO DE COMPTE ACCOUNT NO.	EMPLACEMENT DE L'IMMEUBLE LOCATION OF PROPERTY	CADASTRE - SUBDIVISION	ENTRETIEN DES TROTOIRS POS. DE FRONT	VALEUR (DOLLARS SEULEMENT) VALUE (DOLLARS ONLY)				VALEUR POUR LA TAXE SCOLAIRE VALUE FOR SCHOOL TAX	RESOLUTION NO CERTIFICAT CERTIFICATE
				TERRAIN LAND	BÂTIMENTS ET AUTRES ITEX BUILDINGS AND OTHER ITEMS	VALEUR EXEMPTÉ EXEMPT VALUE	VALEUR IMPOSABLE TAXABLE VALUE		
	<del>DE ST. LAURENT PAR 88 SAULT AU RECOLLET</del>								
746760	11580 DE LA SORBONNE	26 1378							
		242 1140							
		241 308							
	TERRITOIRE SCOLAIRE VILLAGE ST LAURENT	N		180	2920		3100	6N	3100
	WARTIME HOUSING LIMITED ACCOUNTING DEPT 159 BAY STREET TORONTO ONTARIO								
	CHEMIN LAVAL								
746761	11538 DE LA SORBONNE	242 1090							
		241 320							
	TERRITOIRE SCOLAIRE VILLAGE ST LAURENT	N		<i>Nil</i> 250	<i>Nil</i> 2150		<i>Nil</i> 2400	6N	<i>Nil</i> 2400
	WARTIME HOUSING LIMITED ACCOUNTING DEPT 159 BAY STREET TORONTO ONTARIO								
									1953-54 CERT. 369 VILLE VILL. ST LAURENT PAR RESOLUTION 18-3-1953
746762	11590 DE LA SORBONNE	242 1091							
		241 321							
	TERRITOIRE SCOLAIRE VILLAGE ST LAURENT	N E		190	2150	1140	1200	7N 98E	2340
	WARTIME HOUSING LIMITED ACCOUNTING DEPT 159 BAY STREET TORONTO ONTARIO								
746763	11542 DE LA SORBONNE	242 1092							
		241 322							
	TERRITOIRE SCOLAIRE VILLAGE ST LAURENT	N		190	2150		2340	6N	2340
	WARTIME HOUSING LTD ACCOUNTING DEPT /LETTRE 1212749/ 159 BAY STREET TORONTO ONT								

VALUATION ROLL OF IMMOVABLE PROPERTIES FOR THE PERIOD COMMENCING MAY 1st 1951

RUE - STREET

QUARTIER - WARD

ARRONDISSEMENT ÉLECTORAL DISTRICT

34

NO DE COMPTE ACCOUNT NO.	EMPLACEMENT DE L'IMMEUBLE LOCATION OF PROPERTY		CADASTRE - SUBDIVISION		ENTRETIEN DES TROTTOIRS POS. DE FRONT MAINTENANCE OF SIDEWALKS FEET FRONTAGE	VALEUR (DOLLARS SEULEMENT) VALUE (DOLLARS ONLY)		VOIES VALENT TROTTOIRS SIDEWALKS C D E O C D E N O M I N A T I O N	VALEUR POUR LA TAXE SCOLAIRE VALUE FOR SCHOOL TAX	RESOLUTION NO CERTIFICAT CERTIFICATE NO
	NOM ET ADRESSE DU PROPRIÉTAIRE NAME AND ADDRESS OF OWNER	OCCUPATION ET AND DENOMINATION	TERRAIN LAND	BÂTIMENTS ET AUTRES ITERS BUILDINGS AND OTHER ITEMS		VALEUR EXEMPTÉ EXEMPT VALUE	VALEUR IMPOSABLE TAXABLE VALUE			
746764	<p style="text-align: center;"><del>DE ST. LAURENT</del> <del>PAR DE SAULC AU ROQUELLET</del></p> <p>11538 DE LA SORBONNE</p>		242 1093 241 323							
	<p>WARTIME HOUSING LIMITED ACCOUNTING DEPT 159 BAY STREET TORONTO ONTARIO</p>		TERRITOIRE SCOLAIRE VILLAGE ST LAURENT N		Nil 190	Nil 2920	Nil 3110	6N	Nil 3110	1951-54 CERT. 372 PAR RESOLUTION 15-3-1953
746765	11530 DE LA SORBONNE		242 1094 241 324							
	<p>WARTIME HOUSING LIMITED ACCOUNTING DEPT 159 BAY STREET TORONTO ONTARIO</p>		TERRITOIRE SCOLAIRE VILLAGE ST LAURENT N E		190	2920	1610	7N 98E	1500 3110	
746766	11524 DE LA SORBONNE		242 1095 241 325							
	<p>WARTIME HOUSING LIMITED ACCOUNTING DEPT 159 BAY STREET TORONTO ONTARIO</p>		TERRITOIRE SCOLAIRE VILLAGE ST LAURENT N E		190	2920	1610	7N 98E	1500 3110	
746767	11518 DE LA SORBONNE		242 1096 241 326							
	<p>WARTIME HOUSING LIMITED ACCOUNTING DEPT 159 BAY STREET TORONTO ONTARIO</p>		TERRITOIRE SCOLAIRE VILLAGE ST LAURENT N E		190	2920	1610	7N 98E	1500 3110	

VALUATION ROLL OF IMMOVABLE PROPERTIES FOR THE PERIOD COMMENCING MAY 1ST 1951

RUE - STREET

QUARTIER - WARD

ARRONDISSEMENT ÉLECTORAL DISTRICT

34

NO DE COMPTE ACCOUNT NO.	EMPLACEMENT DE L'IMMEUBLE LOCATION OF PROPERTY	CADASTRE - SUBDIVISION		ENTRETIEN DES TROTTOIRS PDS. DE FRONT	VALEUR (DOLLARS SEULEMENT) - VALUE (DOLLARS ONLY)				VALEUR POUR LA TAXE SCOLAIRE VALUE FOR SCHOOL TAX	RESOLUTION NO CERTIFICATE NO
	NOM ET ADRESSE DU PROPRIÉTAIRE NAME AND ADDRESS OF OWNER	OCCUPATION ET AND DÉSIGNATION	MANTENANCE OF SIDEWALKS FEET FRONTAGE	TERRAIN LAND	BÂTIMENTS ET AUTRES BÂTIMENTS AND OTHER ITEMS	VALEUR EXEMPTÉ EXEMPT VALUE	VALEUR IMPOSABLE TAXABLE VALUE	VALEUR EXEMPTÉ EXEMPT VALUE		
746768	DE ST. LAURENT PAR SAULT AU RECOLLET 11512 DE LA SORBONNE	242 1097 241 327			Nil 190	Nil 2920	Nil 3110	6N	Nil 3110	1953-54 CERT. 376 CEDE VILLE ST LAURENT PAR RESOLUTION 16-3-1953
746769	11506 DE LA SORBONNE	242 1098 241 328			180	2920	1500	7N 98E	3100	
746770	11500 DE LA SORBONNE	242 1099 241 329			180	2920	3100	6N	3100	
746771	11450 DE LA SORBONNE	242 1100-1 1100-2 1100-3			850	8650	9500	98E	9500	

VALUATION ROLL OF IMMOVABLE PROPERTIES FOR THE PERIOD COMMENCING MAY 1ST 1951

RUE - STREET

QUARTIER - WARD

ARRONDISSEMENT ÉLECTORAL DISTRICT

34

NO DE COMPTE ACCOUNT NO.	EMPLACEMENT DE L'IMMEUBLE LOCATION OF PROPERTY NOM ET ADRESSE DU PROPRIÉTAIRE NAME AND ADDRESS OF OWNER	CADASTRE - SUBDIVISION OCCUPATION ET AND DENOMINATION	ENTRETIEN DES TROTTOIRS POS. DE FRONT MAINTENANCE OF SIDEWALKS FEET FRONTAGE	VALEUR (DOLLARS SEULEMENT) VALUE (DOLLARS ONLY)		VALEUR EXEMPT EXEMPT VALUE	VALEUR IMPOSABLE TAXABLE VALUE	PROFITEURS PROFITORS SIDEWALKS DENUMINATION	VALEUR POUR LA TAXE SCOLAIRE VALUE FOR SCHOOL TAX	RESOLUTION NO CERTIFICAT CERTIFICATE NO
				TERRAIN LAND	BÂTIMENTS ET AUTRES BUILDINGS AND OTHER ITEMS					
746772	11430 DE LA SORBONNE TERRITOIRE SCOLAIRE VILLAGE ST LAURENT WARTIME HOUSING LIMITED ACCOUNTING DEPT 159 BAY STREET TORONTO ONTARIO	242 1101 N		Nil 180	Nil 2920		Nil 3100	6N	Nil 3100	1953-54 CERT, 382 GDE VILLE DE LAURENT PAR RESOLUTION 15-3-1953
746773	11424 DE LA SORBONNE TERRITOIRE SCOLAIRE VILLAGE ST LAURENT WARTIME HOUSING LIMITED ACCOUNTING DEPT 159 BAY STREET TORONTO ONTARIO	242 1102 N		Nil 180	Nil 2920		Nil 3100	6N	Nil 3100	1953-54 CERT, 387 GDE VILLE DE LAURENT PAR RESOLUTION 15-3-1953
746774	11418 DE LA SORBONNE TERRITOIRE SCOLAIRE VILLAGE ST LAURENT WARTIME HOUSING LTD ACCOUNTING DEPT 159 BAY ST TORONTO ONT	242 1103 P		Nil 180	Nil 2920	3100	Nil 3100	2P 98E	Nil 3100	1953-54 CERT, 384 GDE VILLE DE LAURENT PAR RESOLUTION 15-3-1953
746775	11412 DE LA SORBONNE TERRITOIRE SCOLAIRE VILLAGE ST LAURENT WARTIME HOUSING LIMITED ACCOUNTING DEPT 159 BAY STREET TORONTO ONTARIO	242 1104 N E		180	2920	1600	1500	7N 98E	3100	
746776	11406 DE LA SORBONNE TERRITOIRE SCOLAIRE VILLAGE ST LAURENT WARTIME HOUSING LIMITED ACCOUNTING DEPT 159 BAY STREET TORONTO ONTARIO	242 1105 N E		190	2920	1610	1500	7N 98E	3110	

746174

F. Stanley George Hall  
clerk

11418 de la Sorbonne

Dale (881305) 23/2/51

VALUATION ROLL OF IMMOVABLE PROPERTIES FOR THE PERIOD COMMENCING MAY 1ST 1951

RUE - STREET

QUARTIER - WARD

ARRONDISSEMENT ÉLECTORAL DISTRICT

34

NO DE COMPTE ACCOUNT NO.	EMPLACEMENT DE L'IMMEUBLE LOCATION OF PROPERTY		CADASTRE . SUBDIVISION OCCUPATION ET AND DENOMINATION	ENTRETIEN DES TROTTIRS POS. DE FRONT MAINTENANCE OF SIDEWALKS FEET FRONTAGE	VALEUR (DOLLARS SEULEMENT) VALUE (DOLLARS ONLY)		VALEUR EXEMPTÉ EXEMPT VALUE	VALEUR IMPOSABLE TAXABLE VALUE	U D O U DENOMINATION	VALEUR POUR LA TAXE SCOLAIRE VALUE FOR SCHOOL TAX	RESOLUTION NO CERTIFICAT CERTIFICATE NO
	NOM ET ADRESSE DU PROPRIÉTAIRE NAME AND ADDRESS OF OWNER				TERRAIN LAND	BÂTIMENTS ET AUTRES ITEM BUILDINGS AND OTHER ITEMS					
746777	11400 DE LA SORBONNE		242 1106		Nil	Nil		Nil	6N	Nil.	
	TERRITOIRE SCOLAIRE VILLAGE ST LAURENT WARTIME HOUSING LIMITED ACCOUNTING DEPT 159 BAY STREET TORONTO ONTARIO				190	2920		3110			1953-54 CERT. 387 CEDE VILLE ST LAURENT PAR RESOLUTION 14-4-1953
746778	11390 DE LA SORBONNE		242 1107		190	2920	1610	1500	7N 98E	3110	
	TERRITOIRE SCOLAIRE VILLAGE ST LAURENT WARTIME HOUSING LIMITED ACCOUNTING DEPT 159 BAY STREET TORONTO ONTARIO										
746779	11370 DE LA SORBONNE		242 1108		190	2150	1140	1200	7N 98E	2340	
	TERRITOIRE SCOLAIRE VILLAGE ST LAURENT WARTIME HOUSING LIMITED ACCOUNTING DEPT 159 BAY STREET TORONTO ONTARIO										
746780	11350 DE LA SORBONNE		242 1109		Nil 190	Nil 2150		Nil 2340	6N	Nil. 2340	
	TERRITOIRE SCOLAIRE VILLAGE ST LAURENT WARTIME HOUSING LTD ACCOUNTING DEPT 159 BAY STREET TORONTO ONT /LETTRE 22712/49/										1953-54 CERT. 390 CEDE VILLE ST LAURENT PAR RESOLUTION 15-3-1953
746781	11340 DE LA SORBONNE		242 1110		190	2150	1140	1200	7N 98E	2340	
	TERRITOIRE SCOLAIRE VILLAGE ST LAURENT WARTIME HOUSING LIMITED ACCOUNTING DEPT 159 BAY STREET TORONTO ONTARIO										



VALUATION ROLL OF IMMOVABLE PROPERTIES FOR THE PERIOD COMMENCING MAY 1st 1951

RUE - STREET

QUARTIER - WARD

ARRONDISSEMENT ÉLECTORAL DISTRICT

34

NO DE COMPTE ACCOUNT NO.	EMPLACEMENT DE L'IMMEUBLE LOCATION OF PROPERTY	CADASTRE - SUBDIVISION	ENTRETIEN DES TROTTOIRS POS. DE FRONT	VALEUR (DOLLARS SEULEMENT) VALUE (DOLLARS ONLY)		VALEUR EXEMPT EXEMPT VALUE	VALEUR IMPOSABLE TAXABLE VALUE	DÉSIGNATION	VALEUR POUR LA TAXE SCOLAIRE VALUE FOR SCHOOL TAX	RESOLUTION NO CERTIFICAT CERTIFICATE
	NOM ET ADRESSE DU PROPRIÉTAIRE NAME AND ADDRESS OF OWNER	OCCUPATION ET DÉNOMINATION	MANTENANCE OF SIDEWALKS FEET FRONTAGE	TERRAIN LAND	BÂTIMENTS ET AUTRES ÎTMS BUILDINGS AND OTHER ITEMS					
746782	11330 DE LA SORBONNE TERRITOIRE SCOLAIRE VILLAGE ST LAURENT WARTIME HOUSING LIMITED ACCOUNTING DEPT 159 BAY STREET TORONTO ONTARIO	242 1111		Nil 190	Nil 2150		Nil 2340	6N	Nil 2340	1953-54 CERT, 392 CDEE VILLE ST LAURENT PAR RESOLUTION 15-3-1953
746783	11320 DE LA SORBONNE TERRITOIRE SCOLAIRE VILLAGE ST LAURENT WARTIME HOUSING LIMITED ACCOUNTING DEPT 159 BAY STREET TORONTO ONTARIO	242 1112		Nil 240	Nil 2150		Nil 2390	6N	Nil 2390	1953-54 CERT, 392 CDEE VILLE ST LAURENT PAR RESOLUTION 15-3-1953
746784	1952 LOT DE LA SORBONNE TERRITOIRE SCOLAIRE VILLAGE ST LAURENT RUE TERRITOIRE SCOLAIRE LIMITED WARTIME HOUSING ACCOUNTING DEPT 159 BAY STREET TORONTO ONTARIO	242 1086				1		98E	1	
746785	1953 11371 DE LA SORBONNE TERRITOIRE SCOLAIRE VILLAGE ST LAURENT WARTIME HOUSING LIMITED ACCOUNTING DEPT 159 BAY STREET TORONTO ONTARIO	242 1085		200	2150		2350	6N	2350	

VALUATION ROLL OF IMMOVABLE PROPERTIES FOR THE PERIOD COMMENCING MAY 1ST 1951

RUE - STREET

QUARTIER - WARD

ARRONDISSEMENT ÉLECTORAL DISTRICT

34

NO DE COMPTE ACCOUNT NO.	EMPLACEMENT DE L'IMMEUBLE LOCATION OF PROPERTY	CADASTRE - SUBDIVISION OCCUPATION ET AND DENOMINATION	ENTRETIEN DES TROTTOIRS POS. DE FRONT MAINTENANCE OF SIDEWALKS JEET FRONTAGE	VALEUR (DOLLARS SEULEMENT) VALUE (DOLLARS ONLY)		VALEUR EXEMPTÉ EXEMPT VALUE	VALEUR IMPOSABLE TAXABLE VALUE	VALEUR POUR LA TAXE SCOLAIRE VALUE FOR SCHOOL TAX	RESOLUTION NO CERTIFICAT CERTIFICATE NO
				TERRAIN LAND	BÂTIMENTS ET AUTRES BÂTIMENTS AND OTHER ITEMS				
746786	11381 DE LA SORBONNE	242 1084		190	2150	1140	1200	2340	7N 98E
1952	<p style="text-align: center;"><del>DE ST LAURENT</del> <del>PAR DU SAULT-AU-RECOLLET</del></p> <p>TERRITOIRE SCOLAIRE N VILLAGE ST LAURENT E</p> <p>WARTIME HOUSING LIMITED ACCOUNTING DEPT 159 BAY STREET TORONTO ONTARIO</p>								
746787	11391 DE LA SORBONNE	242 1083		180	2920		3100	3100	6N
1952	<p>TERRITOIRE SCOLAIRE N VILLAGE ST LAURENT E</p> <p>WARTIME HOUSING LIMITED ACCOUNTING DEPT 159 BAY STREET TORONTO ONTARIO</p>								
746788	11401 DE LA SORBONNE	242 1082		<i>Nil</i> 190	<i>Nil</i> 2920		<i>Nil</i> 3110	<i>Nil</i> 3110	6N
1952	<p>TERRITOIRE SCOLAIRE N VILLAGE ST LAURENT E</p> <p>WARTIME HOUSING LIMITED ACCOUNTING DEPT 159 BAY STREET TORONTO ONTARIO</p>								
746789	11405 DE LA SORBONNE	242 1081		210	2920	1630	1500	3130	7N 98E
1952	<p>TERRITOIRE SCOLAIRE N VILLAGE ST LAURENT E</p> <p>WARTIME HOUSING LIMITED ACCOUNTING DEPT 159 BAY STREET TORONTO ONTARIO</p>								
746790	11415 DE LA SORBONNE	242 1080		240	2920		3150	3150	6N
1952	<p>TERRITOIRE SCOLAIRE N VILLAGE ST LAURENT E</p> <p>WARTIME HOUSING LIMITED ACCOUNTING DEPT 159 BAY STREET TORONTO ONTARIO</p>								

1952-54 CERT. 398  
CEDE VILLAGE ST LAURENT  
PAR RESOLUTION 15-3-1953

VALUATION ROLL OF IMMOVABLE PROPERTIES FOR THE PERIOD COMMENCING MAY 1ST 1951

RUE - STREET

QUARTIER - WARD

ARRONDISSEMENT ÉLECTORAL DISTRICT

34

NO DE COMPTE ACCOUNT NO.	EMPLACEMENT DE L'IMMEUBLE LOCATION OF PROPERTY	CADASTRE - SUBDIVISION OCCUPATION ET AND DENOMINATION	ENTRETIEN DES TROTTOIRS POS. DE FRONT MAINTENANCE OF SIDEWALKS FEET FRONTAGE	VALEUR (DOLLARS SEULEMENT) VALUE (DOLLARS ONLY)		VOIES VALES TROTTOIRS SIDEWALKS	DÉ- NO- MINATION	VALEUR POUR LA TAXE SCOLAIRE VALUE FOR SCHOOL TAX	RESOLUTION NO CERTIFICAT CERTIFICATE	
				TERRAIN LAND	BÂTIMENTS ET AUTRES ICHES BUILDINGS AND OTHER ITEMS					VALEUR EXEMPTÉ EXEMPT VALUE
746791	11421 DE LA SORBONNE TERRITOIRE SCOLAIRE VILLAGE ST LAURENT WARTIME HOUSING LIMITED ACCOUNTING DEPT 159 BAY STREET TORONTO ONTARIO	242 1079 SCOLAIRE LAURENT		<i>Nil</i> 250	<i>Nil</i> 2150	<i>Nil</i> 2400 <del>1200</del>	<i>Nil</i> 2400 <del>1200</del>	2P <del>7N</del> 98E	<i>Nil</i> 2400	1953-54 CERT. 401 CEDE VILLE ST LAURENT PAR RESOLUTION 18-3-1953
746792	11429 DE LA SORBONNE TERRITOIRE SCOLAIRE VILLAGE ST LAURENT WARTIME HOUSING LIMITED ACCOUNTING DEPT 159 BAY STREET TORONTO ONTARIO	242 1078 SCOLAIRE LAURENT		<i>Nil</i> 220	<i>Nil</i> 2380	<i>Nil</i> 2600	<i>Nil</i> 2600	6N	<i>Nil</i> 2500	1953-54 CERT. 402 CEDE VILLE ST LAURENT PAR RESOLUTION 18-3-1953
746793	11435 DE LA SORBONNE TERRITOIRE SCOLAIRE VILLAGE ST LAURENT WARTIME HOUSING LIMITED ACCOUNTING DEPT 159 BAY STREET TORONTO ONT	242 1077 SCOLAIRE LAURENT		<i>Nil</i> 280	<i>Nil</i> 2150	<i>Nil</i> 2430	<i>Nil</i> 2430	6N	<i>Nil</i> 2430	1953-54 CERT. 403 CEDE VILLE ST LAURENT PAR RESOLUTION 18-3-1953
746794	11441 DE LA SORBONNE TERRITOIRE SCOLAIRE VILLAGE ST LAURENT WARTIME HOUSING LIMITED ACCOUNTING DEPT 159 BAY STREET TORONTO ONTARIO	242 1076 SCOLAIRE LAURENT		280	2150	1230	1200	7N 98E	2430	1953-54 CERT. 404 CEDE VILLE ST LAURENT PAR RESOLUTION 18-3-1953
746795	11451 DE LA SORBONNE TERRITOIRE SCOLAIRE VILLAGE ST LAURENT WARTIME HOUSING LIMITED ACCOUNTING DEPT 159 BAY STREET TORONTO ONTARIO	242 1075 SCOLAIRE LAURENT		220	2150	1170	1200	7N 98E	2370	

746791

9

William Ross Mac Miller

CERT  
CEDE VILLE Plateau

PAR RESOLUTION 11471 de la Raison

43.575.77

875835

18-1/51

RECEIVED 22 30

VALUATION ROLL OF IMMOVABLE PROPERTIES FOR THE PERIOD COMMENCING MAY 1st 1951

RUE - STREET

QUARTIER - WARD

ARRONDISSEMENT ÉLECTORAL DISTRICT

34

NO DE COMPTE ACCOUNT NO.	EMPLACEMENT DE L'IMMEUBLE LOCATION OF PROPERTY	CADASTRE - SUBDIVISION OCCUPATION ET AND DENOMINATION	ENTRETIEN DES TROTTOIRS POS. DE FRONT MAINTENANCE OF SIDEWALKS FEET FRONTAGE	VALEUR (DOLLARS SEULEMENT) VALUE (DOLLARS ONLY)		VALEUR POUR LA TAXE SCOLAIRE VALUE FOR SCHOOL TAX	RÉSOLUTION NO CERTIFICAT CERTIFICATE NO
				TERRAIN LAND	BÂTIMENTS ET AUTRES ITEM BUILDINGS AND OTHER ITEMS		
	<del>DE ST. LAURENT</del> <del>PAR OUE SAULT AU RECOLLET</del>						
746796 1952	LOT DE LA SORBONNE TERRITOIRE SCOLAIRE VILLAGE ST LAURENT WARTIME HOUSING LIMITED ACCOUNTING DEPT 159 BAY STREET TORONTO ONTARIO	242 1074 E		1	1	98E	1
746797 1952	LOT DE LA SORBONNE TERRITOIRE SCOLAIRE VILLAGE ST LAURENT WARTIME HOUSING LIMITED ACCOUNTING DEPT 159 BAY STREET TORONTO ONTARIO	242 1073 E		1	1	98E	1
746798 1952	11465 DE LA SORBONNE TERRITOIRE SCOLAIRE VILLAGE ST LAURENT WARTIME HOUSING LIMITED ACCOUNTING DEPT 159 BAY STREET TORONTO ONTARIO	242 1072 N E		220	2150	1170 1200	7N 98E 2370
746799 1952	11475 DE LA SORBONNE TERRITOIRE SCOLAIRE VILLAGE ST LAURENT WARTIME HOUSING LIMITED ACCOUNTING DEPT 159 BAY STREET TORONTO ONTARIO	242 1071 N E		280	2150	1230 1200	7N 98E 2430
746800 1952	11485 DE LA SORBONNE TERRITOIRE SCOLAIRE VILLAGE ST LAURENT WARTIME HOUSING LIMITED ACCOUNTING DEPT 159 BAY STREET TORONTO ONTARIO	242 1070 N E		280	2150	1230 1200	7N 98E 2430

VALUATION ROLL OF IMMOVABLE PROPERTIES FOR THE PERIOD COMMENCING MAY 1ST 1951

RUE - STREET

QUARTIER - WARD

ARRONDISSEMENT ÉLECTORAL DISTRICT

34

NO DE COMPTE ACCOUNT NO.	EMPLACEMENT DE L'IMMEUBLE LOCATION OF PROPERTY NOM ET ADRESSE DU PROPRIÉTAIRE NAME AND ADDRESS OF OWNER	CADASTRE - SUBDIVISION OCCUPATION ET AND DENOMINATION	ENTRETIEN DES FAÇADES POS. DE FRONT MAINTENANCE OF SIDEWALKS FEET FRONTAGE	VALEUR (DOLLARS SEULEMENT) VALUE (DOLLARS ONLY)		VOIES VALETS TRACINGS SIDEWALKS	C D E O O C D E N O M I N A T I O N	VALEUR POUR LA TAXE SCOLAIRE VALUE FOR SCHOOL TAX	RESOLUTION NO CERTIFICAT CERTIFICATE
				TERRAIN LAND	BÂTIMENTS ET AUTRES ITERS BUILDINGS AND OTHER ITEMS				
746801	<p style="text-align: center;"><del>DE SAULT-AU-REBOUT</del> <b>DE ST LAURENT</b></p> 11501 DE LA SORBONNE  TERRITOIRE SCOLAIRE VILLAGE ST LAURENT WARTIME HOUSING LIMITED ACCOUNTING DEPT 159 BAY STREET TORONTO ONTARIO	242 1069		Nil 220	Nil 2380	Nil 2600	6N	Nil 2600	1953-54 CERT, 410 CDE VILLE ST LAURENT PAR RESOLUTION 15-3-1953
746802	11505 DE LA SORBONNE  TERRITOIRE SCOLAIRE VILLAGE ST LAURENT WARTIME HOUSING LIMITED ACCOUNTING DEPT 159 BAY STREET TORONTO ONTARIO	242 1068		Nil 240	Nil 2150	Nil 2390	6N	Nil 2390	1953-54 CERT, 411 CDE VILLE ST LAURENT PAR RESOLUTION 15-3-1953
746803	11513 DE LA SORBONNE  TERRITOIRE SCOLAIRE VILLAGE ST LAURENT WARTIME HOUSING LIMITED ACCOUNTING DEPT 159 BAY STREET TORONTO ONTARIO	242 1067		220	2920	1640	7N 98E	3140	
746804	11521 DE LA SORBONNE  TERRITOIRE SCOLAIRE VILLAGE ST LAURENT WARTIME HOUSING LIMITED ACCOUNTING DEPT 159 BAY STREET TORONTO ONTARIO	242 1066		210	2920	1630	7N 98E	3130	
746805	11529 DE LA SORBONNE  TERRITOIRE SCOLAIRE VILLAGE ST LAURENT WARTIME HOUSING LIMITED ACCOUNTING DEPT 159 BAY STREET TORONTO ONTARIO	242 1065		Nil 190	Nil 2920	Nil 1610	7N 98E	Nil 3110	1953-54 CERT, 414 CDE VILLE ST LAURENT PAR RESOLUTION 15-3-1953

Vale. Roll Comm. 1952  
Sec. Serv. No.

Vale. Roll Comm. 1953  
Sec. Serv. No.

VALUATION ROLL OF IMMOVABLE PROPERTIES FOR THE PERIOD COMMENCING MAY 1st 1951

RUE - STREET

QUARTIER - WARD

ARRONDISSEMENT ÉLECTORAL DISTRICT

34

NO. DE COMPTE ACCOUNT NO.	EMPLACEMENT DE L'IMMEUBLE LOCATION OF PROPERTY	CADASTRE - SUBDIVISION	ENTRETIEN DES TROTTOIRS PDS. DE FRONT	VALEUR (DOLLARS SEULEMENT) VALUE (DOLLARS ONLY)				VALEUR POUR LA TAXE SCOLAIRE VALUE FOR SCHOOL TAX	RESOLUTION NO CERTIFICAT CERTIFICATE
	NOM ET ADRESSE DU PROPRIÉTAIRE NAME AND ADDRESS OF OWNER	OCCUPATION ET DÉNOMINATION	MANTENANCE OF SIDEWALKS FEET FRONTAGE	TERRAIN LAND	BÂTIMENTS ET AUTRES ITEM BUILDINGS AND OTHER ITEMS	VALEUR EXEMPTÉ EXEMPT VALUE	VALEUR IMPOSABLE TAXABLE VALUE		
746806	11539 DE LA SORBONNE  TERRITOIRE SCOLAIRE VILLAGE ST LAURENT WARTIME HOUSING LIMITED ACCOUNTING DEPT 159 BAY STREET TORONTO ONTARIO	242 1064		170	2920	1590	1500	3090	7N 98E
746807	11545 DE LA SORBONNE  TERRITOIRE SCOLAIRE VILLAGE ST LAURENT WARTIME HOUSING LIMITED ACCOUNTING DEPT 159 BAY STREET TORONTO ONTARIO  CHEMIN LAVAL	242 1063		<i>Nil</i> 170	<i>Nil</i> 2150		<i>Nil</i> 2320	<i>Nil</i> 2320	6N  1953-54 CERT, 416 CEDE VILLE ST LAURENT PAR RESOLUTION 15-3-1953
746808	11581 DE LA SORBONNE  TERRITOIRE SCOLAIRE VILLAGE ST LAURENT WARTIME HOUSING LIMITED ACCOUNTING DEPT 159 BAY STREET TORONTO ONTARIO	242 982		230	2920		3150	3150	6N
746809	11585 DE LA SORBONNE  TERRITOIRE SCOLAIRE VILLAGE ST LAURENT WARTIME HOUSING LIMITED ACCOUNTING DEPT 159 BAY STREET TORONTO ONTARIO	26 1376 242 1142		200	2920		3120	3120	6N

VALUATION ROLL OF IMMOVABLE PROPERTIES FOR THE PERIOD COMMENCING MAY 1st 1951

RUE - STREET

QUARTIER - WARD

ARRONDISSEMENT ÉLECTORAL DISTRICT

34

NO DE COMPTE ACCOUNT NO.	EMPLACEMENT DE L'IMMEUBLE LOCATION OF PROPERTY	CADASTRE - SUBDIVISION	ENTRETIEN DES TROTTOIRS PDS. DE FRONT	VALEUR (DOLLARS SEULEMENT) VALUE (DOLLARS ONLY)			VOIES SAUVES TROTTOIRS SIDEWALKS	CODE DÉSIGNATION	VALEUR POUR LA TAXE SCOLAIRE VALUE FOR SCHOOL TAX	RESOLUTION NO CERTIFICAT CERTIFICATE NO
	NOM ET ADRESSE DU PROPRIÉTAIRE NAME AND ADDRESS OF OWNER	OCCUPATION ET AND DENOMINATION	MAINTENANCE OF SIDEWALKS FEET FRONTAGE	TERRAIN LAND	BÂTIMENTS ET AUTRES ITEM BUILDINGS AND OTHER ITEMS	VALEUR EXEMPTÉ EXEMPT VALUE				
746810	<p><del>PAR DU SAUKTAN RECOLLET</del></p> <p>11591 DE LA SORBONNE</p> <p>TERRITOIRE SCOLAIRE VILLAGE ST LAURENT</p> <p>WARTIME HOUSING LIMITED ACCOUNTING DEPT 159 BAY STREET TORONTO ONTARIO</p>	26 1375		<i>Nil</i> 200	<i>Nil</i> 2920	<i>Nil</i> 3120	6N	<i>Nil</i> 3120	1953-54 CERT. 419 CEDE VILLE ST LAURENT PAR RESOLUTION 15-3-1953	
746811	<p>11595 DE LA SORBONNE</p> <p>TERRITOIRE SCOLAIRE VILLAGE ST LAURENT</p> <p>WARTIME HOUSING LIMITED ACCOUNTING DEPT 159 BAY STREET TORONTO ONTARIO</p>	26 1374		<i>Nil</i> 220	<i>Nil</i> 2920	<i>Nil</i> 3140	6N	<i>Nil</i> 3140	1953-54 CERT. 420 CEDE VILLE ST LAURENT PAR RESOLUTION 15-3-1953	
746812	<p>LOT DE LA SORBONNE</p> <p>TERRITOIRE SCOLAIRE VILLAGE ST LAURENT</p> <p>WARTIME HOUSING LIMITED ACCOUNTING DEPT 159 BAY STREET TORONTO ONTARIO</p> <p>CHEMIN DU BOIS FRANC CHEMIN LAVAL LIMITES DU QUARTIER</p>	26 1377 242 1141		1		1	98E	1		

1952



VALUATION ROLL OF IMMOVABLE PROPERTIES FOR THE PERIOD COMMENCING MAY 1ST 1951

RUE - STREET

QUARTIER - WARD

ARRONDISSEMENT ÉLECTORAL DISTRICT

34

NO DE COMPTE ACCOUNT NO.	EMPLACEMENT DE L'IMMEUBLE LOCATION OF PROPERTY	CADASTRE - SUBDIVISION OCCUPATION ET AND DENOMINATION	ENTRETIEN DES TROTTOIRS POS. DE FRONT MAINTENANCE OF SIDEWALKS FEET FRONTAGE	VALEUR (DOLLARS SEULEMENT) VALUE (DOLLARS ONLY)		VALEUR EXEMPTÉ EXEMPT VALUE	VALEUR IMPOSABLE TAXABLE VALUE	VALEUR POUR LA TAXE SCOLAIRE VALUE FOR SCHOOL TAX	RESOLUTION NO CERTIFICATE NO
				TERRAIN LAND	BÂTIMENTS ET AUTRES ÎMMS BUILDINGS AND OTHER ITEMS				
746813	LOT CHEMIN LAVAL TERRITOIRE SCOLAIRE VILLAGE ST LAURENT WARTIME HOUSING LIMITED ACCOUNTING DEPT 159 BAY STREET TORONTO ONTARIO	242 997 E		1		1	98E	1	
746814	LOT CHEMIN LAVAL TERRITOIRE SCOLAIRE VILLAGE ST LAURENT WARTIME HOUSING LIMITED ACCOUNTING DEPT 159 BAY STREET TORONTO ONTARIO	242 996 E		1		1	98E	1	
746815	11518 CHEMIN LAVAL TERRITOIRE SCOLAIRE VILLAGE ST LAURENT WARTIME HOUSING LIMITED ACCOUNTING DEPT 159 BAY STREET TORONTO ONTARIO	242 1087 241 318 N		180	2150	1130	1200 7N 98E	2330	
746816	11514 CHEMIN LAVAL TERRITOIRE SCOLAIRE VILLAGE ST LAURENT WARTIME HOUSING LIMITED ACCOUNTING DEPT 159 BAY STREET TORONTO ONTARIO	242 1088 241 319 N		Nil 180	Nil 2150	Nil 2330	6N	Nil 2330	

1953-54 CERT. 425  
CEDE VILLE ST LAURENT  
PAR RESOLUTION 15-3-1953

VALUATION ROLL OF IMMOVABLE PROPERTIES FOR THE PERIOD COMMENCING MAY 1st 1951

RUE - STREET

QUARTIER - WARD

ARRONDISSEMENT ÉLECTORAL DISTRICT

34

NO DE COMPTE ACCOUNT NO.	EMPLACEMENT DE L'IMMEUBLE LOCATION OF PROPERTY	CADASTRE - SUBDIVISION	ENTRETIEN DES TROTTOIRS POS. DE FRONT	VALEUR (DOLLARS SEULEMENT) VALUE (DOLLARS ONLY)				VOIES VALEES TROTTOIRS SIDEWALKS	D E O O C U	DÉSIGNATION	VALEUR POUR LA TAXE SCOLAIRE VALUE FOR SCHOOL TAX	RESOLUTION NO CERTIFICAT CERTIFICATE NO
	NOM ET ADRESSE DU PROPRIÉTAIRE NAME AND ADDRESS OF OWNER	OCCUPATION ET AND DÉSIGNATION	MAINTENANCE OF SIDEWALKS FEET FRONTAGE	TERRAIN LAND	BÂTIMENTS ET AUTRES BUILDINGS AND OTHER ITEMS	VALEUR EXEMPTÉ EXEMPT VALUE	VALEUR IMPOSABLE TAXABLE VALUE					
746817 1952	11510 CHEMIN LAVAL TERRITOIRE SCOLAIRE VILLAGE ST LAURENT WARTIME HOUSING LIMITED ACCOUNTING DEPT 159 BAY STREET TORONTO ONTARIO	242 1089		180	2150	1130	1200		7N 98E		2330	
746818 1952	11506 CHEMIN LAVAL TERRITOIRE SCOLAIRE VILLAGE ST LAURENT WARTIME HOUSING LIMITED ACCOUNTING DEPT / LETTRE 1-12-49- 159 BAY ST TORONTO ONT	242 1062		220	2380		2600		6N		2600	
746819	11500 CHEMIN LAVAL TERRITOIRE SCOLAIRE VILLAGE ST LAURENT WARTIME HOUSING LIMITED ACCOUNTING DEPT 159 BAY STREET TORONTO ONTARIO	242 1061		<i>Nil</i> 210	<i>Nil</i> 2380		<i>Nil</i> 2590		6N		<i>Nil</i> 2590	1953-54 CERT. 428 CEDE VILLE ST LAURENT PAR RESOLUTION 16-3-1953
746820	11490 CHEMIN LAVAL TERRITOIRE SCOLAIRE VILLAGE ST LAURENT WARTIME HOUSING LIMITED ACCOUNTING DEPT 159 BAY STREET TORONTO ONTARIO	242 1060		<i>Nil</i> 210	<i>Nil</i> 2150	<del>1160</del>	<i>Nil</i> 2360		<del>7N</del> 98E		<i>Nil</i> 2360	1953-54 CERT. 429 CEDE VILLE ST LAURENT PAR RESOLUTION 16-3-1953
746821	11480 CHEMIN LAVAL TERRITOIRE SCOLAIRE VILLAGE ST LAURENT WARTIME HOUSING LIMITED ACCOUNTING DEPT 159 BAY STREET TORONTO ONTARIO	242 1059		<i>Nil</i> 210	<i>Nil</i> 2150	<i>Nil</i> 1160	<i>Nil</i> 1200		7N 98E		<i>Nil</i> 2360	1953-54 CERT. 430 CEDE VILLE ST LAURENT PAR RESOLUTION 16-3-1953

746820

Terrance Nolan

P. & Co.

1953-54

CELE VILLE ST Laval

MAR 18 1953 Laval Rd

(580940)

21/2/51

DE 21/2/51

VALUATION ROLL OF IMMOVABLE PROPERTIES FOR THE PERIOD COMMENCING MAY 1ST 1951

RUE - STREET

QUARTIER - WARD

ARRONDISSEMENT ÉLECTORAL DISTRICT

34

NO DE COMPTE ACCOUNT NO.	EMPLACEMENT DE L'IMMEUBLE LOCATION OF PROPERTY	CADASTRE - SUBDIVISION	ENTRETIEN DES TROTTOIRS MÈS. DE FRONT	VALEUR (DOLLARS SEULEMENT) VALUE (DOLLARS ONLY)		VOIES VALEUR TROTTOIRS SIDEWALKS	M D O U	VALEUR POUR LA TAXE SCOLAIRE VALUE FOR SCHOOL TAX	RESOLUTION NO CERTIFICAT CERTIFICATE NO
	NOM ET ADRESSE DU PROPRIÉTAIRE NAME AND ADDRESS OF OWNER	OCCUPATION ET AND DENOMINATION	MAINTENANCE OF SIDEWALKS FEET FRONTAGE	TERRAIN LAND	BÂTIMENTS ET AUTRES ITEM BUILDINGS AND OTHER ITEMS				
746822	11470 CHEMIN LAVAL TERRITOIRE SCOLAIRE VILLAGE ST LAURENT WARTIME HOUSING LIMITED ACCOUNTING DEPT 159 BAY STREET TORONTO ONTARIO	242 1058		<i>Nil</i> 230	<i>Nil</i> 2150	<i>Nil</i> 2380	6N	<i>Nil</i> 2380	1953-54 CERT, 431 CEDE VILLE ST LAURENT PAR RESOLUTION 15-3-1953
746823	11460 CHEMIN LAVAL TERRITOIRE SCOLAIRE VILLAGE ST LAURENT WARTIME HOUSING LIMITED ACCOUNTING DEPT 159 BAY STREET TORONTO ONTARIO	242 1057		250	2920	3170	6N	3170	
746824	11456 CHEMIN LAVAL TERRITOIRE SCOLAIRE VILLAGE ST LAURENT WARTIME HOUSING LIMITED ACCOUNTING DEPT 159 BAY STREET TORONTO ONTARIO	242 1056		<i>Nil</i> 260	<i>Nil</i> 2920	<i>Nil</i> 3180	6N	<i>Nil</i> 3180	1953-54 CERT, 433 CEDE VILLE ST LAURENT PAR RESOLUTION 15-3-1953
746825	11452 CHEMIN LAVAL TERRITOIRE SCOLAIRE VILLAGE ST LAURENT WARTIME HOUSING LIMITED ACCOUNTING DEPT 159 BAY STREET TORONTO ONTARIO	242 1055		<i>Nil</i> 260	<i>Nil</i> 2920	<i>Nil</i> 3180	6N	<i>Nil</i> 3180	1953-54 CERT, 434 CEDE VILLE ST LAURENT PAR RESOLUTION 15-3-1953
746826	11448 CHEMIN LAVAL TERRITOIRE SCOLAIRE VILLAGE ST LAURENT WARTIME HOUSING LIMITED ACCOUNTING DEPT 159 BAY STREET TORONTO ONTARIO	242 1054		220	2150	1170 1200	7N 98E	2370	

1952

VALUATION ROLL OF IMMOVABLE PROPERTIES FOR THE PERIOD COMMENCING MAY 1st 1951

RUE - STREET

QUARTIER - WARD

ARRONDISSEMENT ELECTORAL DISTRICT

34

NO DE COMPTE ACCOUNT NO.	EMPLACEMENT DE L'IMMEUBLE LOCATION OF PROPERTY		CADASTRE - SUBDIVISION		ENTRETIEN DES TRACINGS POS. DE FRONT	VALEUR (DOLLARS SEULEMENT) VALUE (DOLLARS ONLY)				VALEUR POUR LA TAXE SCOLAIRE VALUE FOR SCHOOL TAX	RESOLUTION NO CERTIFICAT CERTIFICATE
	NOM ET ADRESSE DU PROPRIETAIRE NAME AND ADDRESS OF OWNER		OCCUPATION ET AND DENOMINATION			MANTENANCE OF SIDEWALKS FRONT FRONTAGE	TERRAIN LAND	BATIMENTS ET AUTRES ITEM BUILDINGS AND OTHER ITEMS	VALEUR EXEMPT EXEMPT VALUE		
746827	11444 CHEMIN LAVAL		242	1053		200	2150	1150	1200	7N 98E	2350
	<p>DE ST. LAURENT PAR SAULT AU COLLET</p> <p>WARTIME HOUSING LIMITED ACCOUNTING DEPT 159 BAY STREET TORONTO ONTARIO</p>		TERRITOIRE SCOLAIRE VILLAGE ST LAURENT								
746828	11440 CHEMIN LAVAL		242	1052		190	2150	1140	1200	7N 98E	2340
	<p>WARTIME HOUSING LIMITED ACCOUNTING DEPT 159 BAY STREET TORONTO ONTARIO</p>		TERRITOIRE SCOLAIRE VILLAGE ST LAURENT								
746829	11436 CHEMIN LAVAL		242	1051		210	2920	1630	1500	7N 98E	3130
	<p>WARTIME HOUSING LIMITED ACCOUNTING DEPT 159 BAY STREET TORONTO ONTARIO</p>		TERRITOIRE SCOLAIRE VILLAGE ST LAURENT								
746830	LOT CHEMIN LAVAL		242	1050		Nil 1		Nil 1		98E	1
	<p>WARTIME HOUSING LIMITED ACCOUNTING DEPT 159 BAY STREET TORONTO ONTARIO</p>		TERRITOIRE SCOLAIRE VILLAGE ST LAURENT PASSAGE								
746831	11432 CHEMIN LAVAL		242	1049		180	2920	1600	1500	7N 98E	3100
	<p>WARTIME HOUSING LIMITED ACCOUNTING DEPT 159 BAY STREET TORONTO ONTARIO</p>		TERRITOIRE SCOLAIRE VILLAGE ST LAURENT								

VALUATION ROLL OF IMMOVABLE PROPERTIES FOR THE PERIOD COMMENCING MAY 1st 1951

RUE - STREET

QUARTIER - WARD

ARRONDISSEMENT ÉLECTORAL DISTRICT

34

NO DE COMPTE ACCOUNT NO.	EMPLACEMENT DE L'IMMEUBLE LOCATION OF PROPERTY	CADASTRE - SUBDIVISION	ENTRETIEN DES TROTTOIRS POS. DE FRONT MAINTENANCE OF SIDEWALKS FEET FRONTAGE	VALEUR (DOLLARS SEULEMENT) VALUE (DOLLARS ONLY)		VALEUR EXEMPTÉ EXEMPT VALUE	VALEUR IMPOSABLE TAXABLE VALUE	VOLUMES VALEURS TERRITOIRES SIDI-WALKS U DENOMINATION	VALEUR POUR LA TAXE SCOLAIRE VALUE FOR SCHOOL TAX	RESOLUTION NO CERTIFICAT CERTIFICATE NO
				TERRAIN LAND	BÂTIMENTS ET AUTRES ITEM BUILDINGS AND OTHER ITEMS					
746832	11428 CHEMIN LAVAL  TERRITOIRE SCOLAIRE VILLAGE ST LAURENT WARTIME HOUSING LIMITED ACCOUNTING DEPT 159 BAY STREET TORONTO ONTARIO	242 1048  N E		<i>Nil</i> 180	<i>Nil</i> 2150	<i>Nil</i> 1130	<i>Nil</i> 1200	7N 98E	<i>Nil</i> 2330	1953-54 CERT. 441 CEDE VILLE ST LAURENT PAR RESOLUTION 153-1953
746833	11424 CHEMIN LAVAL  TERRITOIRE SCOLAIRE VILLAGE ST LAURENT WARTIME HOUSING LIMITED ACCOUNTING DEPT 159 BAY STREET TORONTO ONTARIO	242 1047  N		<i>Nil</i> 160	<i>Nil</i> 2150		<i>Nil</i> 2310	6N	<i>Nil</i> 2310	1953-54 CERT. 442 CEDE VILLE ST LAURENT PAR RESOLUTION 153-1953
746834	11420 CHEMIN LAVAL  TERRITOIRE SCOLAIRE VILLAGE ST LAURENT WARTIME HOUSING LIMITED ACCOUNTING DEPT 159 BAY STREET TORONTO ONTARIO	242 1046  N E		180	2150	1130	1200	7N 98E	2330	
746835	11416 CHEMIN LAVAL  TERRITOIRE SCOLAIRE VILLAGE ST LAURENT WARTIME HOUSING LIMITED ACCOUNTING DEPT 159 BAY STREET TORONTO ONTARIO	242 1045  N		<i>Nil</i> 210	<i>Nil</i> 2920		<i>Nil</i> 3130	6N	<i>Nil</i> 3130	1953-54 CERT. 444 CEDE VILLE ST LAURENT PAR RESOLUTION 153-1953
746836	11412 CHEMIN LAVAL  TERRITOIRE SCOLAIRE VILLAGE ST LAURENT WARTIME HOUSING LIMITED ACCOUNTING DEPT 159 BAY STREET TORONTO ONTARIO	242 1044  N E		210	2920	1630	1500	7N 98E	3130	

Vote Rate Each  
1952

Vote Rate Each  
1953

VALUATION ROLL OF IMMOVABLE PROPERTIES FOR THE PERIOD COMMENCING MAY 1ST 1951

RUE - STREET

QUARTIER - WARD

ARRONDISSEMENT ÉLECTORAL DISTRICT

34

NO DE COMPTE ACCOUNT NO.	EMPLACEMENT DE L'IMMEUBLE LOCATION OF PROPERTY NOM ET ADRESSE DU PROPRIÉTAIRE NAME AND ADDRESS OF OWNER	CADASTRE - SUBDIVISION OCCUPATION ET AND DENOMINATION	ENTRETIEN DES TROTTOIRS POS. DE FRONT MAINTENANCE OF SIDEWALKS FEET FRONTAGE	VALEUR (DOLLARS SEULEMENT) VALUE (DOLLARS ONLY)		VALEUR EXEMPTÉ EXEMPT VALUE	VALEUR IMPOSABLE TAXABLE VALUE	VALEUR POUR LA TAXE SCOLAIRE VALUE FOR SCHOOL TAX	RESOLUTION NO CERTIFICAT CERTIFICATE NO
				TERRAIN LAND	BÂTIMENTS ET AUTRES ITEX BUILDINGS AND OTHER ITEMS				
	<i>DE ST. LAURENT</i> PAR DU SAULT AU RECOLLET								
746837	11408 CHEMIN LAVAL TERRITOIRE SCOLAIRE VILLAGE ST LAURENT WARTIME HOUSING ACCOUNTING DEPT 159 BAY STREET TORONTO ONTARIO	242 1043 N E		<i>Nil</i> 200	<i>Nil</i> 2920	<i>Nil</i> 1620	<i>Nil</i> 1500	<i>Nil</i> 3120	1953-54 CERT. 446 CEDE VILLE ST. LAURENT PAR RESOLUTION 10-3-1953
746838	11404 CHEMIN LAVAL TERRITOIRE SCOLAIRE VILLAGE ST LAURENT WARTIME HOUSING ACCOUNTING DEPT 159 BAY STREET TORONTO ONTARIO	242 1042 N E		190	2920	1610	1500	3110	
746839	11400 CHEMIN LAVAL TERRITOIRE SCOLAIRE VILLAGE ST LAURENT WARTIME HOUSING ACCOUNTING DEPT 159 BAY STREET TORONTO ONTARIO	242 1041 N		<i>Nil</i> 180	<i>Nil</i> 2150		<i>Nil</i> 2330	2330	1953-54 CERT. 448 CEDE VILLE ST. LAURENT PAR RESOLUTION 15-3-1953
746840	11396 CHEMIN LAVAL TERRITOIRE SCOLAIRE VILLAGE ST LAURENT WARTIME HOUSING ACCOUNTING DEPT 159 BAY STREET TORONTO ONTARIO	242 1040 N E		<i>Nil</i> 160	<i>Nil</i> 2150	<i>Nil</i> 1110	<i>Nil</i> 1200	2310	
746841	11390 CHEMIN LAVAL TERRITOIRE SCOLAIRE VILLAGE ST LAURENT WARTIME HOUSING ACCOUNTING DEPT 159 BAY STREET TORONTO ONTARIO	242 1039 N		140	2150		2290	2290	1953-54 CERT. 449 CEDE VILLE ST. LAURENT PAR RESOLUTION 17-3-1953

VALUATION ROLL OF IMMOVABLE PROPERTIES FOR THE PERIOD COMMENCING MAY 1st 1951

RUE - STREET

QUARTIER - WARD

ARRONDISSEMENT ÉLECTORAL DISTRICT

34

NO DE COMPTE ACCOUNT NO.	EMPLACEMENT DE L'IMMEUBLE LOCATION OF PROPERTY NOM ET ADRESSE DU PROPRIÉTAIRE NAME AND ADDRESS OF OWNER	CADASTRE - SUBDIVISION OCCUPATION ET AND DENOMINATION	ENTRETIEN DES TROTTOIRS POS. DE FRONT MAINTENANCE OF SIDEWALKS FEET FRONTAGE	VALEUR (DOLLARS SEULEMENT) VALUE (DOLLARS ONLY)				VOIES VALES TROTTOIRS SIDEWALKS DÉSIGNATION	VALEUR POUR LA TAXE SCOLAIRE VALUE FOR SCHOOL TAX	RESOLUTION NO CERTIFICAT CERTIFICATE NO
				TERRAIN LAND	BÂTIMENTS ET AUTRES ITEM BUILDINGS AND OTHER ITEMS	VALEUR EXEMPTÉ EXEMPT VALUE	VALEUR IMPOSABLE TAXABLE VALUE			
746842	11384 CHEMIN LAVAL  TERRITOIRE SCOLAIRE VILLAGE ST LAURENT WARTIME HOUSING ACCOUNTING DEPT 159 BAY STREET TORONTO ONTARIO	242 1038  N E		190	2380	1370	1200	7N 98E	2570	
746843	11380 CHEMIN LAVAL  TERRITOIRE SCOLAIRE VILLAGE ST LAURENT HARRY S MARTINSEN EDMONTON ALBERTA  RUE DE LA SORBONNE	242 1037  P		210	2380		2590	2P	2590	
746844	11340 CHEMIN LAVAL  TERRITOIRE SCOLAIRE VILLAGE ST LAURENT WARTIME HOUSING ACCOUNTING DEPT 159 BAY STREET TORONTO ONTARIO	242 1113  N		<i>Nil</i> 150	<i>Nil</i> 2150		<i>Nil</i> 2300	6N	<i>Nil</i> 2300	1953-54 CERT. 413 CEDE VILLE ST LAURENT PAR RESOLUTION 15-3-1953
746845	11330 CHEMIN LAVAL  TERRITOIRE SCOLAIRE VILLAGE ST LAURENT WARTIME HOUSING ACCOUNTING DEPT 159 BAY STREET TORONTO ONTARIO	242 1114  N		170	2150		2320	6N	2320	
746846	11320 CHEMIN LAVAL  TERRITOIRE SCOLAIRE VILLAGE ST LAURENT WARTIME HOUSING ACCOUNTING DEPT 159 BAY STREET TORONTO ONTARIO	242 1115  N		<i>Nil</i> 180	<i>Nil</i> 2150		<i>Nil</i> 2330	6N	<i>Nil</i> 2330	1953-54 CERT. 415 CEDE VILLE ST LAURENT PAR RESOLUTION 15-3-1953



VALUATION ROLL OF IMMOVABLE PROPERTIES FOR THE PERIOD COMMENCING MAY 1st 1951

RUE - STREET

QUARTIER - WARD

ARRONDISSEMENT ÉLECTORAL DISTRICT

34

NO. DE COMPTE ACCOUNT NO.	EMPLACEMENT DE L'IMMEUBLE LOCATION OF PROPERTY	CADASTRE - SUBDIVISION	ENTRETIEN DES TROTTOIRS POS. DE FRONT MAINTENANCE OF SIDEWALKS FEET FRONTAGE	VALEUR (DOLLARS SEULEMENT) VALUE (DOLLARS ONLY)		VALEUR EXEMPTÉ EXEMPT VALUE	VALEUR IMPOSABLE TAXABLE VALUE	VIRAGES VALUÉS CURBS VALUED SIDEWALKS	CODE D'ÉVALUATION DENOMINATION	VALEUR POUR LA TAXE SCOLAIRE VALUE FOR SCHOOL TAX	RESOLUTION NO CERTIFICAT CERTIFICATE NO
				TERRAIN LAND	BÂTIMENTS ET AUTRES ITEM BUILDINGS AND OTHER ITEMS						
746847 <small>Voir Note Supp. See Supp. Roll</small> 1952	11310 CHEMIN LAVAL  WARTIME HOUSING LIMITED ACCOUNTING DEPT 159 BAY STREET TORONTO ONTARIO	242 1116  TERRITOIRE SCOLAIRE VILLAGE ST LAURENT		190	2150	1140	1200		7N 98E	2340	
746848	11300 CHEMIN LAVAL  WARTIME HOUSING LIMITED ACCOUNTING DEPT 159 BAY STREET TORONTO ONTARIO	242 1117  TERRITOIRE SCOLAIRE VILLAGE ST LAURENT		<i>Nil</i> 180	<i>Nil</i> 2150		<i>Nil</i> 2330		6N	<i>Nil</i> 2330	1953-54 CERT. 457 CEDE VILLE DE LAURENT PAR RESOLUTION 157-1953
746849 <small>Voir Note Supp. See Supp. Roll</small> 1953	11296 CHEMIN LAVAL  WARTIME HOUSING LIMITED ACCOUNTING DEPT 159 BAY STREET TORONTO ONTARIO	242 1133 241 405  TERRITOIRE SCOLAIRE VILLAGE ST LAURENT		240	2150		2390		6N	2390	
746850 <small>Voir Note Supp. See Supp. Roll</small> 1952	LOT CHEMIN LAVAL  WARTIME HOUSING LIMITED ACCOUNTING DEPT 159 BAY STREET TORONTO ONTARIO	242 1134  TERRITOIRE SCOLAIRE VILLAGE ST LAURENT							98E		CERT. No. 51/1570 (9-3-51)
	LIMITES DU QUARTIER										

VALUATION ROLL OF IMMOVABLE PROPERTIES FOR THE PERIOD COMMENCING MAY 1st 1951

RUE - STREET

QUARTIER - WARD

ARRONDISSEMENT ÉLECTORAL DISTRICT

34

NO DE COMPTE ACCOUNT NO.	EMPLACEMENT DE L'IMMEUBLE LOCATION OF PROPERTY NOM ET ADRESSE DU PROPRIÉTAIRE NAME AND ADDRESS OF OWNER	CADASTRE - SUBDIVISION OCCUPATION ET / AND DENOMINATION	ENTRETIEN DES TROTTOIRS POS. DE FRONT MAINTENANCE OF SIDEWALKS FEET FRONTAGE	VALEUR (DOLLARS SEULEMENT) VALUE (DOLLARS ONLY)		VOIES VALEUR PROFONDÉUR SIDEWALKS	W D O U DENOMINATION	VALEUR POUR LA TAXE SCOLAIRE VALUE FOR SCHOOL TAX	RESOLUTION NO CERTIFICATE NO
				TERRAIN LAND	BÂTIMENTS ET AUTRES ITEM BUILDINGS AND OTHER ITEMS				
	<del>DE ST. LAURENT PAR DU SAULT AU REGOLLET</del>								
746852	TRAVERSEZ RUE STANISLAS LOT CHEMIN LAVAL	242 1036 1031 1030							
1952									
	TERRITOIRE SCOLAIRE VILLAGE ST LAURENT WARTIME HOUSING LIMITED ACCOUNTING DEPT 159 BAY STREET TORONTO ONTARIO	E RUE ET PARC		1		1	98E	1	
746853	11335 CHEMIN LAVAL	242 1029							
1952	TERRITOIRE SCOLAIRE VILLAGE ST LAURENT WARTIME HOUSING ACCOUNTING DEPT 159 BAY STREET TORONTO ONTARIO	E		240	2920	<del>1500</del>	3160 <del>1500</del> <del>98E</del>	3160	
746854	11339 CHEMIN LAVAL	242 1028							
1952	TERRITOIRE SCOLAIRE VILLAGE ST LAURENT WARTIME HOUSING LIMITED ACCOUNTING DEPT 159 BAY STREET TORONTO ONTARIO	N E		240	2920	1660	1500 7N 98E	3160	
746855	11345 CHEMIN LAVAL	242 1027							
	TERRITOIRE SCOLAIRE VILLAGE ST LAURENT WARTIME HOUSING LIMITED ACCOUNTING DEPT 159 BAY STREET TORONTO ONTARIO	N		<del>Nil</del> 450	<del>Nil</del> 2920	<del>Nil</del> 3370	6N 3370	<del>Nil</del> 3370	

1952 FM CERT, 463  
ARRONDISSEMENT ST. LAURENT  
PAR DU SAULT AU REGOLLET 1951-1952

877631

Andrew Thomson Clark

Supervisor

#4387.87

877631

11336 Royal Rd  
30-1-51

DE 22 1951

VALUATION ROLL OF IMMOVABLE PROPERTIES FOR THE PERIOD COMMENCING MAY 1st 1951

RUE - STREET

QUARTIER - WARD

ARRONDISSEMENT ÉLECTORAL DISTRICT

34

NO DE COMPTE ACCOUNT NO.	EMPLACEMENT DE L'IMMEUBLE LOCATION OF PROPERTY		CADASTRE - SUBDIVISION OCCUPATION ET / AND DENOMINATION	ENTRETIEN DES TROTTOIRS POS. DE FRONT MAINTENANCE OF SIDEWALKS FRONT PRONTAGE	VALEUR (DOLLARS SEULEMENT) VALUE (DOLLARS ONLY)		VALEUR EXEMPTÉ EXEMPT VALUE	VALEUR IMPOSABLE TAXABLE VALUE	CODE DENOMINATION	VALEUR POUR LA TAXE SCOLAIRE VALUE FOR SCHOOL TAX	RESOLUTION NO CERTIFICAT CERTIFICATE
	NOM ET ADRESSE DU PROPRIÉTAIRE NAME AND ADDRESS OF OWNER				TERRAIN LAND	BÂTIMENTS ET AUTRES BIENS BUILDINGS AND OTHER ITEMS					
746856	11349 CHEMIN LAVAL TERRITOIRE SCOLAIRE VILLAGE ST LAURENT WARTIME HOUSING LTD ACCOUNTING DEPT 159 BAY STREET TORONTO ONT		242 1026 N		<i>Nil</i> 400	<i>Nil</i> 2920		<i>Nil</i> 3320	6N	<i>Nil</i> 3320	1952-54 CERT. 464 CEDE VILLE ST LAURENT PAR RESOLUTION 15-3-1952
746857	11355 CHEMIN LAVAL TERRITOIRE SCOLAIRE VILLAGE ST LAURENT WARTIME HOUSING LIMITED ACCOUNTING DEPT 159 BAY STREET TORONTO ONT		242 1025 N		<i>Nil</i> 450	<i>Nil</i> 2920		<i>Nil</i> 3370	6N	<i>Nil</i> 3370	1952-54 CERT. 464 CEDE VILLE ST LAURENT PAR RESOLUTION 15-3-1952
746858	11359 CHEMIN LAVAL TERRITOIRE SCOLAIRE VILLAGE ST LAURENT WARTIME HOUSING LIMITED ACCOUNTING DEPT 159 BAY STREET TORONTO ONTARIO		242 1024 N E		550	2920	1970	1500	7N 98E	3470	
746859	11363 CHEMIN LAVAL TERRITOIRE SCOLAIRE VILLAGE ST LAURENT WARTIME HOUSING LIMITED ACCOUNTING DEPT 159 BAY STREET TORONTO ONTARIO		242 1023 N E		400	2920	1820	1500	7N 98E	3320	
746860	11369 CHEMIN LAVAL TERRITOIRE SCOLAIRE VILLAGE ST LAURENT WARTIME HOUSING LIMITED ACCOUNTING DEPT 159 BAY STREET TORONTO ONTARIO		242 1022 N		<i>Nil</i> 400	<i>Nil</i> 2920		<i>Nil</i> 3320	6N	<i>Nil</i> 3320	1952-54 CERT. 468 CEDE VILLE ST LAURENT PAR RESOLUTION 15-3-1952

VALUATION ROLL OF IMMOVABLE PROPERTIES FOR THE PERIOD COMMENCING MAY 1st 1951

RUE - STREET

QUARTIER - WARD

ARRONDISSEMENT ELECTORAL DISTRICT

34

NO DE COMPTE ACCOUNT NO.	EMPLACEMENT DE L'IMMEUBLE LOCATION OF PROPERTY	CADASTRE - SUBDIVISION	ENTRETIEN DES TROTTOIRS PDR DE FRONT	VALEUR (DOLLARS SEULEMENT) VALUE (DOLLARS ONLY)		VALEUR EXEMPTÉ EXEMPT VALUE	VALEUR IMPOSABLE TAXABLE VALUE	CODE DENOMINATION	VALEUR POUR LA TAXE SCOLAIRE VALUE FOR SCHOOL TAX	RESOLUTION NO CERTIFICATE NO
	NOM ET ADRESSE DU PROPRIÉTAIRE NAME AND ADDRESS OF OWNER	OCCUPATION ET AND DENOMINATION	MAINTENANCE OF SIDEWALKS FEET FRONTAGE	TERRAIN LAND	BÂTIMENTS ET AUTRES ITEM BUILDINGS AND OTHER ITEMS					
746861	11371 CHEMIN LAVAL  TERRITOIRE SCOLAIRE VILLAGE ST LAURENT WARTIME HOUSING LIMITED ACCOUNTING DEPT 159 BAY STREET TORONTO ONTARIO	242 1021		<i>Nil</i> 450	<i>Nil</i> 2920		<i>Nil</i> 3370	6N	<i>Nil.</i> 3370	1953-54 CERT. 469 CEDE VILLE ST LAURENT PAR RESOLUTION 15-3-1953
746862	11375 CHEMIN LAVAL  TERRITOIRE SCOLAIRE VILLAGE ST LAURENT WARTIME HOUSING LTD ACCOUNTING DEPT 159 BAY STREET TORONTO ONT /LETTRE 872/50/	242 1020		230	2920		3150	6N	3150	
746863	11383 CHEMIN LAVAL  TERRITOIRE SCOLAIRE VILLAGE ST LAURENT WARTIME HOUSING LIMITED ACCOUNTING DEPT 159 BAY STREET TORONTO ONTARIO  RUE CLEROUX	242 1019		<i>Nil</i> 240	<i>Nil</i> 2920		<i>Nil</i> 3160	6N	<i>Nil</i> 3160	1953-54 CERT. 471 CEDE VILLE ST LAURENT PAR RESOLUTION 15-3-1953
746864	11411 CHEMIN LAVAL  TERRITOIRE SCOLAIRE VILLAGE ST LAURENT WARTIME HOUSING LIMITED ACCOUNTING DEPT 159 BAY STREET TORONTO ONTARIO	242 1010		<i>Nil</i> 210	<i>Nil</i> 2150		<i>Nil</i> 2360	6N	<i>Nil</i> 2360	1953-54 CERT. 472 CEDE VILLE ST LAURENT PAR RESOLUTION 15-3-1953
746865	11415 CHEMIN LAVAL  TERRITOIRE SCOLAIRE VILLAGE ST LAURENT WARTIME HOUSING LIMITED ACCOUNTING DEPT 159 BAY STREET TORONTO ONTARIO	242 1009		<i>Nil</i> 200	<i>Nil</i> 2150		<i>Nil</i> 2350	6N	<i>Nil.</i> 2350	1953-54 CERT. 473 CEDE VILLE ST LAURENT PAR RESOLUTION 15-3-1953

VALUATION ROLL OF IMMOVABLE PROPERTIES FOR THE PERIOD COMMENCING MAY 1ST 1951

RUE - STREET

QUARTIER - WARD

ARRONDISSEMENT ÉLECTORAL DISTRICT

34

NO DE COMPTE ACCOUNT NO.	EMPLACEMENT DE L'IMMEUBLE LOCATION OF PROPERTY	CADASTRE - SUBDIVISION OCCUPATION ET AND DESIGNATION	ENTRETIEN DES TROTTOIRS POS. DE FRONT MAINTENANCE OF SIDEWALKS FEET FRONTAGE	VALEUR (DOLLARS SEULEMENT) VALUE (DOLLARS ONLY)		VALEUR EXEMPTÉ EXEMPT VALUE	VALEUR IMPOSABLE TAXABLE VALUE	DÉSIGNATION DENOMINATION	VALEUR POUR LA TAXE SCOLAIRE VALUE FOR SCHOOL TAX	RESOLUTION NO CERTIFICAT CERTIFICATE NO
				TERRAIN LAND	BÂTIMENTS ET AUTRES ILES BUILDINGS AND OTHER ITEMS					
746866	11419 CHEMIN LAVAL TERRITOIRE SCOLAIRE N VILLAGE ST LAURENT E WARTIME HOUSING LIMITED ACCOUNTING DEPT 159 BAY STREET TORONTO ONTARIO	242 1008		200	2920	1620	1500	7N 98E	3120	
746867	11423 CHEMIN LAVAL TERRITOIRE SCOLAIRE N VILLAGE ST LAURENT E WARTIME HOUSING LIMITED ACCOUNTING DEPT 159 BAY STREET TORONTO ONTARIO	242 1007		190	2920		3110	6N	3110	
746868	11427 CHEMIN LAVAL TERRITOIRE SCOLAIRE N VILLAGE ST LAURENT E WARTIME HOUSING LIMITED ACCOUNTING DEPT 159 BAY STREET TORONTO ONTARIO	242 1006		190	2920	1610	1500	7N 98E	3110	
746869	11431 CHEMIN LAVAL TERRITOIRE SCOLAIRE N VILLAGE ST LAURENT E WARTIME HOUSING LIMITED ACCOUNTING DEPT 159 BAY STREET TORONTO ONTARIO	242 1005		Nil 190	Nil 2150		Nil 2340	6N	Nil 2340	1952-54 CERT. 477 VILLAGE ST LAURENT
746870	11435 CHEMIN LAVAL TERRITOIRE SCOLAIRE N VILLAGE ST LAURENT E WARTIME HOUSING LTD ACCOUNTING DEPT / LETTRE 7-12-49- 159 BAY STREET TORONTO QNT	242 1004		Nil 190	Nil 2150		Nil 2340	6N	Nil 2340	1952-54 CERT. 478 VILLAGE ST LAURENT

VALUATION ROLL OF IMMOVABLE PROPERTIES FOR THE PERIOD COMMENCING MAY 1st 1951

RUE - STREET

QUARTIER - WARD

ARRONDISSEMENT ÉLECTORAL DISTRICT

34

NO DE COMPTE ACCOUNT NO.	EMPLACEMENT DE L'IMMEUBLE LOCATION OF PROPERTY	CADASTRE - SUBDIVISION	ENTRETIEN DES TROTTOIRS PDS. DE FRONT	VALEUR (DOLLARS SEULEMENT) VALUE (DOLLARS ONLY)		VALEUR EXEMPTÉ EXEMPT VALUE	VALEUR IMPOSABLE TAXABLE VALUE	E D U D E N O M I N A T I O N	VALEUR POUR LA TAXE SCOLAIRE VALUE FOR SCHOOL TAX	RESOLUTION NO CERTIFICAT CERTIFICATE NO
	NOM ET ADRESSE DU PROPRIÉTAIRE NAME AND ADDRESS OF OWNER		OCCUPATION ET AND DENOMINATION	MANTENANCE BY SIDEWALKS FEET FRONTAGE	TERRAIN LAND					
746871	11439 CHEMIN LAVAL <i>DE ST. LAURENT</i> <del>PAR DUSSAULT AU REGOLLET</del>	242 1003		200	2150	1150	1200	7N 98E	2350	
746872	11443 CHEMIN LAVAL TERRITOIRE SCOLAIRE VILLAGE ST LAURENT WARTIME HOUSING LIMITED ACCOUNTING DEPT 159 BAY STREET TORONTO ONTARIO	242 1002		<i>Nil</i> 250	<i>Nil</i> 2920		<i>Nil</i> 3170	6N 7	<i>Nil</i> 3170	1953-54 CERT, 480 CEDE VILLE ST LAURENT PAR RESOLUTION 12-1-1953
746873	11447 CHEMIN LAVAL TERRITOIRE SCOLAIRE VILLAGE ST LAURENT WARTIME HOUSING LIMITED ACCOUNTING DEPT 159 BAY STREET TORONTO ONTARIO	242 1001		250	2920	1670	1500	7N 98E	3170	
746874	11451 CHEMIN LAVAL TERRITOIRE SCOLAIRE VILLAGE ST LAURENT WARTIME HOUSING LIMITED ACCOUNTING DEPT 159 BAY STREET TORONTO ONTARIO	242 1000		<i>Nil</i> 270	<i>Nil</i> 2920		<i>Nil</i> 3190	6N	<i>Nil</i> 3190	
746875	11455 CHEMIN LAVAL TERRITOIRE SCOLAIRE VILLAGE ST LAURENT WARTIME HOUSING LIMITED ACCOUNTING DEPT 159 BAY STREET TORONTO ONTARIO	242 999		<i>Nil</i> 300	<i>Nil</i> 2150		<i>Nil</i> 2450	6N	<i>Nil</i> 2450	1952-54 CERT, 482 CEDE VILLE ST LAURENT PAR RESOLUTION 12-1-1952
										1953-54 CERT, 483 CEDE VILLE ST LAURENT PAR RESOLUTION 12-1-1953

VALUATION ROLL OF IMMOVABLE PROPERTIES FOR THE PERIOD COMMENCING MAY 1st 1951

RUE - STREET

QUARTIER - WARD

ARRONDISSEMENT ÉLECTORAL DISTRICT

34

NO DE COMPTE ACCOUNT NO.	EMPLACEMENT DE L'IMMEUBLE LOCATION OF PROPERTY		CADASTRE - SUBDIVISION OCCUPATION ET AND DENOMINATION	ENTRETIEN DES TROTOIRS POS. DE FRONT MAINTENANCE OF SIDEWALKS FEET FRONTAGE	VALEUR (DOLLARS SEULEMENT) VALUE (DOLLARS ONLY)		VOIES VALEURS TROTOIRS SIDEWALKS	E O O U DENOMINATION	VALEUR POUR LA TAXE SCOLAIRE VALUE FOR SCHOOL TAX	RESOLUTION NO CERTIFICAT CERTIFICATE	
	NOM ET ADRESSE DU PROPRIÉTAIRE NAME AND ADDRESS OF OWNER				TERRAIN LAND	BÂTIMENTS ET AUTRES ICHS BUILDINGS AND OTHER ITEMS					VALEUR EXEMPTÉ EXEMPT VALUE
746876 1952	DE ST. LAURENT PAR DE SAULT AU RECOLLET 11459 CHEMIN LAVAL		242 998		350	2150	1300	1200	7N 98E	2500	
746877 1953	11463 CHEMIN LAVAL		242 995		210	2150	1160	1200	7N 98E	2360	
746878	11467 CHEMIN LAVAL		242 994		Nil 220	Nil 2150	Nil 2370	Nil 2370	6N	Nil 2370	1953-54 CERT. 486 GEN. VILLE OF LAURENT PAR RESOLUTION 15-3-1953
746879	11471 CHEMIN LAVAL		242 993		Nil 400	Nil 2150	Nil 2550	Nil 2550	6N	Nil 2550	1953-54 CERT. 487 GEN. VILLE OF LAURENT PAR RESOLUTION 15-3-1953
746880 1952	11475 CHEMIN LAVAL		242 992		350	2150	1300	1200	7N 98E	2500	



VALUATION ROLL OF IMMOVABLE PROPERTIES FOR THE PERIOD COMMENCING MAY 1st 1951

RUE - STREET

QUARTIER - WARD

ARRONDISSEMENT ÉLECTORAL DISTRICT

34

NO DE COMPTE ACCOUNT NO.	EMPLACEMENT DE L'IMMEUBLE LOCATION OF PROPERTY NOM ET ADRESSE DU PROPRIÉTAIRE NAME AND ADDRESS OF OWNER	CADASTRE - SUBDIVISION OCCUPATION ET AND DENOMINATION	ENTRETIEN DES TROTOIRS POS. DE FRONT MAINTENANCE OF SIDEWALKS FEET FRONTAGE	VALEUR (DOLLARS SEULEMENT) VALUE (DOLLARS ONLY)		VOIES VAULTS TROTOIRS SIDEWALKS	C D E D E N O M I N A T I O N	VALEUR POUR LA TAXE SCOLAIRE VALUE FOR SCHOOL TAX	RESOLUTION NO CERTIFICAT CERTIFICATE
				TERRAIN LAND	BÂTIMENTS ET AUTRES ITEM BUILDINGS AND OTHER ITEMS				
746881	11479 CHEMIN LAVAL TERRITOIRE SCOLAIRE VILLAGE ST LAURENT WARTIME HOUSING LIMITED ACCOUNTING DEPT 159 BAY STREET TORONTO ONTARIO	242 991 N E		400	2150	1350	7N 98E	2550	
746882	11483 CHEMIN LAVAL TERRITOIRE SCOLAIRE VILLAGE ST LAURENT WARTIME HOUSING LIMITED ACCOUNTING DEPT 159 BAY STREET TORONTO ONTARIO	242 990 N E		400	2150	1350	7N 98E	2550	
746883	11487 CHEMIN LAVAL TERRITOIRE SCOLAIRE VILLAGE ST LAURENT WARTIME HOUSING LTD ACCOUNTING DEPT 159 BAY STREET TORONTO ONT	242 989 N		270	2150		6N	2420	
746884	11491 CHEMIN LAVAL TERRITOIRE SCOLAIRE VILLAGE ST LAURENT WARTIME HOUSING LIMITED ACCOUNTING DEPT 159 BAY STREET TORONTO ONTARIO	242 988 N		Nil 270	Nil 2150	Nil 2420	6N	Nil 2420	1953-54 CERT. 49V CDE: VILLE ST LAURENT PAR RESOLUTION 15-3-1953
746885	11495 CHEMIN LAVAL TERRITOIRE SCOLAIRE VILLAGE ST LAURENT WARTIME HOUSING LIMITED ACCOUNTING DEPT 159 BAY STREET TORONTO ONTARIO	242 987 N		Nil 350	Nil 2150	Nil 2500	6N	Nil 2500	1953-54 CERT. 493 CDE: VILLE ST LAURENT PAR RESOLUTION 15-3-1953

VALUATION ROLL OF IMMOVABLE PROPERTIES FOR THE PERIOD COMMENCING MAY 1ST 1951

RUE - STREET

QUARTIER - WARD

ARRONDISSEMENT ELECTORAL DISTRICT

34

NO. DE COMPTE ACCOUNT NO	EMPLACEMENT DE L'IMMEUBLE LOCATION OF PROPERTY	CADASTRE - SUBDIVISION	ENTRETIEN DES TROTTOIRS PDS. DE FRONT	VALEUR (DOLLARS SEULEMENT) VALUE (DOLLARS ONLY)		VALEUR EXEMPTÉ EXEMPT VALUE	VALEUR IMPOSABLE TAXABLE VALUE	VALEUR POUR LA TAXE SCOLAIRE VALUE FOR SCHOOL TAX	RESOLUTION NO CERTIFICATE NO
	NOM ET ADRESSE DU PROPRIÉTAIRE NAME AND ADDRESS OF OWNER	OCCUPATION ET DÉNOMINATION	MANTENANCE OF SIDEWALKS FEET FRONTAGE	TERRAIN LAND	BÂTIMENTS ET AUTRES ITEM BUILDINGS AND OTHER ITEMS				
	<del>DE ST. LAURENT PAR BU SAULT AU RECOLLET</del>								
746886	11499 CHEMIN LAVAL  TERRITOIRE SCOLAIRE VILLAGE ST LAURENT WARTIME HOUSING LIMITED ACCOUNTING DEPT 159 BAY STREET TORONTO ONTARIO	242 986		Nil 230	Nil 2150		Nil 2380	6N	Nil 2380  1953-54 CERT. 494 CODE VILLE ST LAURENT PAR RESOLUTION 10-1-1953
746887	11503 CHEMIN LAVAL  TERRITOIRE SCOLAIRE VILLAGE ST LAURENT WARTIME HOUSING LTD LETTER ACCOUNTING DEPT 159 BAY STREET TORONTO ONT	242 985		Nil 220	Nil 2150		Nil 2370	6N	Nil 2370  1950-51 CERT. 495 CODE VILLE ST LAURENT PAR RESOLUTION 10-1-1953
746888	11507 CHEMIN LAVAL  TERRITOIRE SCOLAIRE VILLE ST LAURENT WARTIME HOUSING LIMITED ACCOUNTING DEPT 159 BAY STREET TORONTO ONTARIO	242 984		280	2920	1700	1500	7N 98E	3200
746889	11509 CHEMIN LAVAL  TERRITOIRE SCOLAIRE VILLE ST LAURENT WARTIME HOUSING LIMITED ACCOUNTING DEPT 159 BAY STREET TORONTO ONTARIO	242 983		Nil 230	Nil 2920	Nil 1650	Nil 1500	7N 98E	Nil 3150  1953-54 CERT. 497 CODE VILLE ST LAURENT PAR RESOLUTION 10-1-1953
746890	11515 CHEMIN LAVAL  TERRITOIRE SCOLAIRE VILLAGE ST LAURENT WARTIME HOUSING LIMITED ACCOUNTING DEPT 159 BAY STREET TORONTO ONTARIO	242 982A		200	2920		3120	6N	3120

VALUATION ROLL OF IMMOVABLE PROPERTIES FOR THE PERIOD COMMENCING MAY 1st 1951

RUE - STREET

QUARTIER - WARD

ARRONDISSEMENT ÉLECTORAL DISTRICT

34

NO DE COMPTE ACCOUNT NO.	EMPLACEMENT DE L'IMMEUBLE LOCATION OF PROPERTY	CADASTRE - SUBDIVISION	ENTRETIEN DES TROTTOIRS POS. DE FRONT	VALEUR (DOLLARS SEULEMENT) VALUE (DOLLARS ONLY)		VOIES VAGUES PROCEDES SIDEWALKS	E D O O C	DE NOMINATION	VALEUR POUR LA TAXE SCOLAIRE VALUE FOR SCHOOL TAX	RESOLUTION NO CERTIFICAT CERTIFICATE NO
	NOM ET ADRESSE DU PROPRIÉTAIRE NAME AND ADDRESS OF OWNER	OCCUPATION ET AND DÉNOMINATION	MAINTENANCE OF SIDEWALKS FEEL FRONTAGE	TERRAIN LAND	BÂTIMENTS ET AUTRES ITEX BUILDINGS AND OTHER ITEMS					
	<p><del>DE ST LAURENT</del> PAR DU SAULT AU REGOLLET</p> <p>RUE DE LA SORBONNE LIMITES DE LA VILLE CLEROUX BOUL ST GERMAIN</p>									

VALUATION ROLL OF IMMOVABLE PROPERTIES FOR THE PERIOD COMMENCING MAY 1ST 1951

RUE - STREET

QUARTIER - WARD

ARRONDISSEMENT ÉLECTORAL DISTRICT

34

NO DE COMPTE ACCOUNT NO.	EMPLACEMENT DE L'IMMEUBLE LOCATION OF PROPERTY	CADASTRE - SUBDIVISION OCCUPATION ET AND DÉNOMINATION	ENTRETIEN DES TROTTOIRS POS. DE FRONT MAINTENANCE OF SIDEWALKS FEET FRONTAGE	VALEUR (DOLLARS SEULEMENT) VALUE (DOLLARS ONLY)		VALEUR EXEMPTÉ EXEMPT VALUE	VALEUR IMPOSABLE TAXABLE VALUE	VALEUR POUR LA TAXE SCOLAIRE VALUE FOR SCHOOL TAX	RESOLUTION NO CERTIFICAT CERTIFICATE NO
				TERRAIN LAND	BÂTIMENTS ET AUTRES ITEM BUILDINGS AND OTHER ITEMS				
	<i>DE ST. LAURENT</i> <del>PAR DU SAULT AU BECOLLET</del>								
747106	LOT RUE CLEROUX	19 946 1009 1069 242 353 645		<i>Nil</i>	<i>Nil</i>	<i>Nil</i>	<i>Nil</i>	<i>Nil</i>	
	TERRITOIRE SCOLAIRE VILLAGE ST LAURENT RUE CLEROUX	E		<del>2500</del>		<del>2500</del>	<del>2500</del>		
	CANADIAN NATIONAL RAILWAY CO	<i>Value nominale</i>							1953-54 CERT. 499 CDEE VILLE ST LAURENT PAR RESOLUTION 1953-1953
746897	5155 CLEROUX	242 1011		<i>Nil</i> 280	<i>Nil</i> 2920	<del>1700</del>	<i>Nil</i> 3200 <del>1500</del>	<i>Nil</i> 3200	
	TERRITOIRE SCOLAIRE VILLAGE ST LAURENT WARTIME HOUSING LIMITED ACCOUNTING DEPT 159 BAY STREET TORONTO ONTARIO								1953-54 CERT. 500 CDEE VILLE ST LAURENT PAR RESOLUTION 1953-1953
746898	5165 CLEROUX	242 1012		250	2920	1670	1500	3170	
	TERRITOIRE SCOLAIRE VILLAGE ST LAURENT WARTIME HOUSING LIMITED ACCOUNTING DEPT 159 BAY STREET TORONTO ONTARIO	N E							
746899	5175 CLEROUX	242 1013		220	2920		3140	3140	
	TERRITOIRE SCOLAIRE VILLAGE ST LAURENT WARTIME HOUSING LIMITED ACCOUNTING DEPT 159 BAY ST TORONTO ONTARIO	N							
	RUE DE LA SORBONNE TRAVERSEZ RUE DE LA SORBONNE								

74697

P & EX.

Russell A. Brown  
CERT. acct.

1953-54

CEDE VILLE 595 5<sup>e</sup> AVENUE

PAR RESOLUTION (181090)

Laferrière

23/2/51

DE LA MAIRIE

VALUATION ROLL OF IMMOVABLE PROPERTIES FOR THE PERIOD COMMENCING MAY 1ST 1951

RUE - STREET

QUARTIER - WARD

ARRONDISSEMENT ÉLECTORAL DISTRICT

34

NO DE COMPTE ACCOUNT NO.	EMPLACEMENT DE L'IMMEUBLE LOCATION OF PROPERTY NOM ET ADRESSE DU PROPRIÉTAIRE NAME AND ADDRESS OF OWNER	CADASTRE - SUBDIVISION OCCUPATION ET AND DENOMINATION	ENTRETIEN DES TROTTOIRS POS. DE FRONT MAINTENANCE OF SIDEWALKS FEET FRONTAGE	VALEUR (DOLLARS SEULEMENT) VALUE (DOLLARS ONLY)			VOIES VALES TROTTOIRS SIDEWALKS C DENOMINATION	VALEUR POUR LA TAXE SCOLAIRE VALUE FOR SCHOOL TAX	RESOLUTION NO CERTIFICAT CERTIFICATE
				TERRAIN LAND	BÂTIMENTS ET AUTRES ITEX BUILDINGS AND OTHER ITEMS	VALEUR EXEMPTÉ EXEMPT VALUE			
746900	<p><del>DE ST. LAURENT</del> <del>PAR 80 SAULT AU RECOLLET</del></p> <p>5180 CLERDUX</p> <p>TERRITOIRE SCOLAIRE VILLAGE ST LAURENT</p> <p>WARTIME HOUSING LTD ACCOUNTING DEPT 159 BAY STREET TORONTO ONT</p>	242 1018 N		Nil 170	Nil 2920	Nil 3090	6N	Nil 3090	1953-54 CERT. 503 CEDE VILLE ST LAURENT PAR RESOLUTION 19-511
746901	<p>5170 CLERDUX</p> <p>TERRITOIRE SCOLAIRE VILLAGE ST LAURENT</p> <p>WARTIME HOUSING LIMITED ACCOUNTING DEPT 159 BAY STREET TORONTO ONTARIO</p>	242 1017 N		170	2920	1590	7N 98E	3090	
746902	<p>5160 CLERDUX</p> <p>TERRITOIRE SCOLAIRE VILLAGE ST LAURENT</p> <p>WARTIME HOUSING LIMITED ACCOUNTING DEPT 159 BAY STREET TORONTO ONTARIO</p>	242 1016 N		Nil 170	Nil 2920	Nil 3090	6N	Nil 3090	
746903	<p>5150 CLERDUX</p> <p>TERRITOIRE SCOLAIRE VILLAGE ST LAURENT</p> <p>WARTIME HOUSING LIMITED ACCOUNTING DEPT 159 BAY STREET TORONTO ONTARIO</p>	242 1015 N		Nil 180	Nil 2920	Nil 3100	6N	Nil 3100	
746904	<p>LOT CLERDUX</p> <p>TERRITOIRE SCOLAIRE VILLAGE ST LAURENT</p> <p>WARTIME HOUSING LIMITED ACCOUNTING DEPT 159 BAY STREET TORONTO ONTARIO</p> <p>BOUL ST GERMAIN RUE STANISLAS</p>	242 1014 E		1	1		98E	1	

VALUATION ROLL OF IMMOVABLE PROPERTIES FOR THE PERIOD COMMENCING MAY 1st 1951

RUE - STREET

QUARTIER - WARD

ARRONDISSEMENT ÉLECTORAL DISTRICT

34

NO DE COMPTE ACCOUNT NO.	EMPLACEMENT DE L'IMMEUBLE LOCATION OF PROPERTY NOM ET ADRESSE DU PROPRIÉTAIRE NAME AND ADDRESS OF OWNER	CADASTRE - SUBDIVISION OCCUPATION ET AND DENOMINATION	ENTRETIEN DES TROTTOIRS POS. DE FRONT MAINTENANCE OF SIDEWALKS FEET FRONTAGE	VALEUR (DOLLARS SEULEMENT) VALUE (DOLLARS ONLY)		VALEUR EXEMPTÉ EXEMPT VALUE	VALEUR IMPOSABLE TAXABLE VALUE	E D O U	VALEUR POUR LA TAXE SCOLAIRE VALUE FOR SCHOOL TAX	RESOLUTION NO CERTIFICAT CERTIFICATE NO
				TERRAIN LAND	BÂTIMENTS ET AUTRES ITERS BUILDINGS AND OTHER ITEMS					
746905	11261 STANISLAS TERRITOIRE SCOLAIRE VILLAGE ST LAURENT WARTIME HOUSING LIMITED ACCOUNTING DEPT 159 BAY STREET TORONTO ONTARIO	242 1034 N		350	2920		3270	6N	3270	
746906	11265 STANISLAS TERRITOIRE SCOLAIRE VILLAGE ST LAURENT WARTIME HOUSING LIMITED ACCOUNTING DEPT 159 BAY STREET TORONTO ONTARIO	242 1033 N		<i>Mil.</i> 240	<i>Mil.</i> 2920		<i>Mil.</i> 3160	6N	<i>Mil.</i> 3160	1953-54 CERT. 509 CEDE VILLE ST LAURENT PAR RESOLUTION 15-3-1953
746907	11271 STANISLAS TERRITOIRE SCOLAIRE VILLAGE ST LAURENT WARTIME HOUSING LIMITED ACCOUNTING DEPT 159 BAY STREET TORONTO ONTARIO	242 1032 N		240	2920		3160	6N	3160	
746908	LOT STANISLAS TERRITOIRE SCOLAIRE VILLAGE ST LAURENT WARTIME HOUSING LIMITED ACCOUNTING DEPT 159 BAY STREET TORONTO ONTARIO  CHEMIN LAVAL	242 1035 E		1		1		98E	1	
746909	11321 STANISLAS TERRITOIRE SCOLAIRE VILLAGE ST LAURENT WARTIME HOUSING LIMITED ACCOUNTING DEPT 159 BAY STREET TORONTO ONTARIO	242 1118 N		190	2150	1140	1200	7N 98E	2340	

VALUATION ROLL OF IMMOVABLE PROPERTIES FOR THE PERIOD COMMENCING MAY 1ST 1951

RUE - STREET

QUARTIER - WARD

ARRONDISSEMENT ÉLECTORAL DISTRICT

34

NO DE COMPTE ACCOUNT NO.	EMPLACEMENT DE L'IMMEUBLE LOCATION OF PROPERTY NOM ET ADRESSE DU PROPRIÉTAIRE NAME AND ADDRESS OF OWNER	CADASTRE - SUBDIVISION OCCUPATION ET AND DENOMINATION	ENTRETIEN DES TROTTOIRS POS. DE FRONT MAINTENANCE OF SIDEWALKS FEET FRONTAGE	VALEUR (DOLLARS SEULEMENT) VALUE (DOLLARS ONLY)		VALEUR EXEMPTÉ EXEMPT VALUE	VALEUR IMPOSABLE TAXABLE VALUE	VALEUR POUR LA TAXE SCOLAIRE VALUE FOR SCHOOL TAX	RESOLUTION NO CERTIFICAT CERTIFICATE
				TERRAIN LAND	BÂTIMENTS ET AUTRES ÎTÈM BUILDINGS AND OTHER ITEMS				
746910	<p><del>DE ST. LAURENT</del> <del>PAR DU SAULT AU RESSOLET</del></p> <p>11331 STANISLAS</p> <p>TERRITOIRE SCOLAIRE VILLAGE ST LAURENT</p> <p>WARTIME HOUSING ACCOUNTING DEPT 159 BAY STREET TORONTO ONTARIO</p>	242 1119 N		Mit 190	Mit 2150	Mit 2340	6N	Mit 2340	
746911	<p>11339 STANISLAS</p> <p>TERRITOIRE SCOLAIRE VILLAGE ST LAURENT</p> <p>WARTIME HOUSING LTD ACCOUNTING DEPT 159 BAY STREET TORONTO ONT LETTRE 1771/50/</p> <p>PARC</p> <p>TRAVERSEZ</p>	242 1120 N		190	2150	2340	6N	2340	1953-54 CERTE 173 CDEE VILLE ST LAURENT PAR RESOLUTION 15-5-1953
746922	<p>LOT STANISLAS</p> <p>TERRITOIRE SCOLAIRE VILLAGE ST LAURENT</p> <p>WARTIME HOUSING ACCOUNTING DEPT 159 BAY STREET TORONTO ONTARIO</p>	242 1132 E		1	1	1	98E	1	
746923	<p>LOT STANISLAS</p> <p>TERRITOIRE SCOLAIRE VILLAGE ST LAURENT</p> <p>WARTIME HOUSING LIMITED ACCOUNTING DEPT 159 BAY STREET TORONTO ONTARIO</p> <p>CHEMIN LAVAL</p>	242 1131 E		1	1	1	98E	1	



VALUATION ROLL OF IMMOVABLE PROPERTIES FOR THE PERIOD COMMENCING MAY 1ST 1951

RUE - STREET

QUARTIER - WARD

ARRONDISSEMENT ÉLECTORAL DISTRICT

34

NO DE COMPTE ACCOUNT NO.	EMPLACEMENT DE L'IMMEUBLE LOCATION OF PROPERTY		CADASTRE - SUBDIVISION OCCUPATION ET / AND DENOMINATION	ENTRETIEN DES TROTTOIRS POS. DE FRONT MAINTENANCE OF SIDEWALKS FEET FRONTAGE	VALEUR (DOLLARS SEULEMENT) VALUE (DOLLARS ONLY)		VOIES VALENT SHORTWAYS SIDEWAYS	CODE DENOMINATION	VALEUR POUR LA TAXE SCOLAIRE VALUE FOR SCHOOL TAX	RESOLUTION NO CERTIFICAT CERTIFICATE NO
	NOM ET ADRESSE DU PROPRIÉTAIRE NAME AND ADDRESS OF OWNER				TERRAIN LAND	BÂTIMENTS ET AUTRES ITEM BUILDINGS AND OTHER ITEMS				
746924	11270 STANISLAS		242 1135							
	<p style="text-align: center;"><i>DE ST. LAURENT</i></p> <p style="text-align: center;"><del>PAR BU SAINT-AUGUSTIN</del></p> <p>WARTIME HOUSING LIMITED ACCOUNTING DEPT 159 BAY STREET TORONTO ONTARIO</p>		TERRITOIRE SCOLAIRE VILLAGE ST LAURENT N		230 2380			2610	6N	2610
746925	11260 STANISLAS		242 1136							
	<p>WARTIME HOUSING LIMITED ACCOUNTING DEPT 159 BAY STREET TORONTO ONTARIO</p> <p>POINCARÉ BOUL GOUIN</p>		TERRITOIRE SCOLAIRE VILLAGE ST LAURENT N		250 2380			2630	6N	2630

VALUATION ROLL OF IMMOVABLE PROPERTIES FOR THE PERIOD COMMENCING MAY 1st 1951

RUE - STREET

QUARTIER - WARD

ARRONDISSEMENT ÉLECTORAL DISTRICT

9

NO DE COMPTE ACCOUNT NO.	EMPLACEMENT DE L'IMMEUBLE LOCATION OF PROPERTY	CADASTRE - SUBDIVISION	ENTRETIEN DES TROTTOIRS POS. DE FRONT	VALEUR (DOLLARS SEULEMENT) VALUE (DOLLARS ONLY)		VOIES VALETS TROTTOIRS PUIEURS	C O D E E C O N O M I Q U E	VALEUR POUR LA TAXE SCOLAIRE VALUE FOR SCHOOL TAX	RESOLUTION NO CERTIFICATE NO
	NOM ET ADRESSE DU PROPRIÉTAIRE NAME AND ADDRESS OF OWNER	OCCUPATION ET AND DENOMINATION	MAINTENANCE OF SIDEWALKS VECT FRONTAGE	TERRAIN LAND	BÂTIMENTS ET AUTRES ÉLÉMENTS BUILDINGS AND OTHER ITEMS				
	PAR DU SAULT AU RECOLLET								
740801	LOT POINCARE MARIE LEONIDE LANDES EPSE S DE B DE DESIRE CAMILLE SEGUIN 950 BOUL GOUIN OUEST	287 P1	C		350		350	2C	350
740802	LOT POINCARE MARIE LEONIDE LANDES EPSE S DE B DE DESIRE CAMILLE SEGUIN 950 BOUL GOUIN OUEST	287 P4	C		400		400	2C	400
747065	11989787 POINCARE MLLE JULIETTE GIROUX 369 MONT ROYAL OUEST	287 P5	C		230 7770		8000	2C	8000
747066	11985783 POINCARE CLAIRE DUNCAN 4697 RESTHER	287 P5 P6	C		250 7750		8000	2C	8000
747053	LOT POINCARE MARIE SEGUIN EPSE S DE B DE ADRIEN DANDURAND 3880 ST HUBERT	287 P6	C		180		180	2C	180
740805	11971 POINCARE RENE LIBOIRON 11971 POINCARE	287 P6 P7	C		550 2450		3000	2C	3000

VALUATION ROLL OF IMMOVABLE PROPERTIES FOR THE PERIOD COMMENCING MAY 1ST 1951

RUE - STREET

QUARTIER - WARD

ARRONDISSEMENT ÉLECTORAL DISTRICT

9

NO DE COMPTE ACCOUNT NO.	EMPLACEMENT DE L'IMMEUBLE LOCATION OF PROPERTY	CADASTRE - SUBDIVISION	ENTRETIEN DES TROTTOIRS POS. DE FRONT	VALEUR (DOLLARS SEULEMENT) VALUE (DOLLARS ONLY)		VOIES VALES PROFONDS SIDEWALKS	U O O U	D E N O M I N A T I O N	VALEUR POUR LA TAXE SCOLAIRE VALUE FOR SCHOOL TAX	RESOLUTION NO CERTIFICAT CERTIFICATE	NO
	NOM ET ADRESSE DU PROPRIÉTAIRE NAME AND ADDRESS OF OWNER	OCCUPATION ET AND DENOMINATION	MAINTENANCE OF SIDEWALKS FEET FRONTAGE	TERRAIN LAND	BÂTIMENTS ET AUTRES ITEM BUILDINGS AND OTHER ITEMS						
	PAR DU SAULT AU RECOLLET										
740806	11965-67 LOT POINCARE	287 P9 P8		550	7950	8500 550		2C	8500 550		CERT. No. 514335 (23-4-57)
	NAPOLEON CLEMENT 11965 POINCARE	MENUISIER	C								
740807	LOT POINCARE	287 P9 P10		500		500		2P	500		
	LAWRENCE HOPE 880 BOUL GOUIN OUEST	MILKMAN	P								
740278	LOT POINCARE	287 P10 P11 P12 P13									
	COTISE AU NUMERO 740278										
740811	11889 POINCARE	287 P14		400	1600	2000		2C	2000		
	BENOIT FRECHETTE 6546 CASGRAIN	JOURNALIER	C								
740812	LOT POINCARE	287 P15		400		400		2C	400		
	BENOIT FRECHETTE 6546 CASGRAIN	JOURNALIER	C								
740813	11851 POINCARE 999 DE SALABERRY	287 PNE 16 P17		850	24150	25000		2C	25000		
	J A ALBERT BEAUDIN 11777 PERSILLIER	BOURGEOIS	C								

VALUATION ROLL OF IMMOVABLE PROPERTIES FOR THE PERIOD COMMENCING MAY 1st 1951

RUE - STREET

QUARTIER - WARD

ARRONDISSEMENT ÉLECTORAL DISTRICT

9

NO DE COMPTE ACCOUNT NO.	EMPLACEMENT DE L'IMMEUBLE LOCATION OF PROPERTY	CADASTRE - SUBDIVISION		ENTRETIEN DES TROTTOIRS POS. DE FRONT	VALEUR (DOLLARS SEULEMENT) VALUE (DOLLARS ONLY)			VOIES VALETS TROTTOIRS SIDEWALKS	C O D E	DÉSIGNATION	VALEUR POUR LA TAXE SCOLAIRE VALUE FOR SCHOOL TAX	RESOLUTION NO CERTIFICAT CERTIFICATE
	NOM ET ADRESSE DU PROPRIÉTAIRE NAME AND ADDRESS OF OWNER	OCCUPATION ET DÉNOMINATION	MMAINTENANCE OF SIDEWALKS FEET FRONTAGE	TERRAIN LAND	BÂTIMENTS ET AUTRES ITEMS BUILDINGS AND OTHER ITEMS	VALEUR EXEMPTÉ EXEMPT VALUE	VALEUR IMPOSABLE TAXABLE VALUE					
	PAR DU SAULT AU RECOLLET DE SALABERRY											
740815	11809/11 POINCARE	287	19-1 20-1	C	128	300	3500			1C	3800	
	ERNESTINE BISSON VEUVE DE ALBAN AUCLAIR ST VINCENT DE PAUL QUE											
740816	11805/07 POINCARE	287	20-2	C	244	190	3410			1C	3600	
	ERNESTINE BISSON VVE DE ALBAN AUCLAIR ST VINCENT DE PAUL											
740817	11801/03 POINCARE	287	20-3	C	244	190	3410			1C	3600	
	ERNESTINE BISSON VVE DE ALBAN AUCLAIR ST VINCENT DE PAUL											
740818	LOT POINCARE	287	21	E	25	200		200	W	99E	200	
	LA CITE DE MONTREAL											
740819	LOT POINCARE	287	PSE 21	C		200				1C	200	
	DELIASA PAGEAU EPSE DE ALBERT COTE 142 CATHCART OTTAWA ONT.											

VALUATION ROLL OF IMMOVABLE PROPERTIES FOR THE PERIOD COMMENCING MAY 1st 1951

RUE - STREET

QUARTIER - WARD

ARRONDISSEMENT ÉLECTORAL DISTRICT

9

NO DE COMPTE ACCOUNT NO.	EMPLACEMENT DE L'IMMEUBLE LOCATION OF PROPERTY NOM ET ADRESSE DU PROPRIÉTAIRE NAME AND ADDRESS OF OWNER	CADASTRE - SUBDIVISION OCCUPATION ET AND DENOMINATION	ENTRETIEN DES FACIÈRES POS. DE FRONT MAINTENANCE OF SIDEWALKS FEET FRONTAGE	VALEUR (DOLLARS SEULEMENT) VALUE (DOLLARS ONLY)		VOIES VALEUR FACIÈRES SIDEWALKS	U O O U	DÉSIGNATION	VALEUR POUR LA TAXE SCOLAIRE VALUE FOR SCHOOL TAX	RESOLUTION NO CERTIFICAT CERTIFICATE NO
				TERRAIN LAND	BÂTIMENTS ET AUTRES ÎTÈM BUILDINGS AND OTHER ITEMS					
PAR DU SAULT AU RECOLLET										
740820	11781/87 POINCARE MISS ESTHER HOPE C70 LAWRENCE HOPE 880 BOUL GOUIN OUEST	287 P22	P 50	400	7600			D	8000	
740821	LOT POINCARE MISS ESTHER HOPE C70 LAWRENCE HOPE 880 BOUL GOUIN OUEST	287 P23	P 50	400				1P	400	
740822	11771 POINCARE MISS ESTHER HOPE C70 LAWRENCE HOPE 880 BOUL GOUIN OUEST	287 P24	P 50	400	1900			1P	2300	
740823	LOT POINCARE MISS ESTHER HOPE C70 LAWRENCE HOPE 880 BOUL GOUIN OUEST	287 P25	P	400				2P	400	
740824	LOT POINCARE LA CITE DE MONTREAL	287 P26	M	250		250		99E	250	
740825	LOT POINCARE LA CITE DE MONTREAL	287 P27	M	250		250		99E	250	

VALUATION ROLL OF IMMOVABLE PROPERTIES FOR THE PERIOD COMMENCING MAY 1st 1951

RUE - STREET

QUARTIER - WARD

ARRONDISSEMENT ÉLECTORAL DISTRICT

9

NO DE COMPTE ACCOUNT NO.	EMPLACEMENT DE L'IMMEUBLE LOCATION OF PROPERTY	CADASTRE - SUBDIVISION		ENTRETIEN DES TROTTOIRS PDS. DE FRONT	VALEUR (DOLLARS SEULEMENT) VALUE (DOLLARS ONLY)		VOIES VALEUR STREETS SUBDIVISION	E D O O C U M E N T A T I O N	VALEUR POUR LA TAXE SCOLAIRE VALUE FOR SCHOOL TAX	RESOLUTION NO CERTIFICAT NO
	NOM ET ADRESSE DU PROPRIÉTAIRE NAME AND ADDRESS OF OWNER	OCCUPATION ET AND DENOMINATION	MANTENANCE OF SIDEWALKS FEEL FRONTAGE	TERRAIN LAND	BÂTIMENTS ET AUTRES IEM BUILDINGS AND OTHER ITEMS	VALEUR EXEMPTÉ EXEMPT VALUE				
PAR DU SAULT AU RECOLLET										
740826	LOT POINCARE	287	P28	E	250		250	99E	250	
	1952 LA CITE DE MONTREAL									
	1953									
	1955									
740827	LOT POINCARE	287	P29	E	250		250	99E	250	
	1952 LA CITE DE MONTREAL									
740828	LOT POINCARE	287	P30	E	250		250	99E	250	
	1952 LA CITE DE MONTREAL									
740829	LOT POINCARE	287	P31	E	250		250	99E	250	
	1952 LA CITE DE MONTREAL									
740830	LOT POINCARE	287	P32	E	250		250	99E	250	
	1952 LA CITE DE MONTREAL									
740831	LOT POINCARE	287	P33	E	250		250	99E	250	
	1952 LA CITE DE MONTREAL									
740832	LOT POINCARE	287	P34	E	250		250	99E	250	
	1952 LA CITE DE MONTREAL									
740833	LOT POINCARE	287	P35	E	250		250	99E	250	
	1952 LA CITE DE MONTREAL									

VALUATION ROLL OF IMMOVABLE PROPERTIES FOR THE PERIOD COMMENCING MAY 1st 1951

RUE - STREET

QUARTIER - WARD

ARRONDISSEMENT ÉLECTORAL DISTRICT

9

NO DE COMPTE ACCOUNT NO.	EMPLACEMENT DE L'IMMEUBLE LOCATION OF PROPERTY	CADASTRE - SUBDIVISION		ENTRETIEN DES TROTTOIRS PDS. DE FRONT  MAINTENANCE OF SIDEWALKS FEET FRONTAGE	VALEUR (DOLLARS SEULEMENT) VALUE (DOLLARS ONLY)		VALEUR EXEMPTÉ EXEMPT VALUE	VALEUR IMPOSABLE TAXABLE VALUE	DÉSIGNATION DENOMINATION	VALEUR POUR LA TAXE SCOLAIRE VALUE FOR SCHOOL TAX	RESOLUTION NO CERTIFICAT CERTIFICATE NO
	NOM ET ADRESSE DU PROPRIÉTAIRE NAME AND ADDRESS OF OWNER	OCCUPATION ET AND DÉNOMINATION	TERRAIN LAND		BÂTIMENTS ET AUTRES ITERS BUILDINGS LAND OTHER ITEMS						
	PAR DU SAULT AU RECOLLET										
740834	LOT POINCARE	287	P36		250		250		99E	250	
	LA CITE DE MONTREAL			E							
740835	LOT POINCARE	287	P37		250		250		99E	250	
	LA CITE DE MONTREAL			E							
740836	LOT POINCARE	287	P38		250		250		99E	250	
	LA CITE DE MONTREAL			E							
740837	LOT POINCARE	287	P39		250		250		99E	250	
	LA CITE DE MONTREAL			E							
740838	LOT POINCARE	287	P40		250		250		98E	250	
	LE GOUVERNEMENT DE LA PROVINCE DE QUEBEC BUREAU DU TRESOR PROVINCIAL DE QUEBEC			E							
740839	LOT POINCARE	287	P41		250		250		99E	250	
	LA CITE DE MONTREAL			E							
740840	LOT POINCARE	287	P42		200		200		99E	200	
	LA CITE DE MONTREAL			E							
740841	LOT POINCARE	287	P43		200		200		99E	200	
	LA CITE DE MONTREAL			E							

VALUATION ROLL OF IMMOVABLE PROPERTIES FOR THE PERIOD COMMENCING MAY 1ST 1951

RUE - STREET

QUARTIER - WARD

ARRONDISSEMENT ÉLECTORAL DISTRICT

9

NO DE COMPTE ACCOUNT NO.	EMPLACEMENT DE L'IMMEUBLE LOCATION OF PROPERTY	CADASTRE - SUBDIVISION		ENTRETIEN DES TROTTOIRS POS. DE FRONT  MAINTENANCE OF SIDEWALKS FEET FRONTAGE	VALEUR (DOLLARS SEULEMENT) / VALUE (DOLLARS ONLY)		VOIES VAULTS TROTTOIRS SIDEWALKS	D E C O D E  D E N O M I N A T I O N	VALEUR POUR LA TAXE SCOLAIRE VALUE FOR SCHOOL TAX	RESOLUTION NO CERTIFICAT CERTIFICATE NO
	NOM ET ADRESSE DU PROPRIÉTAIRE NAME AND ADDRESS OF OWNER	OCCUPATION ET DÉNOMINATION	TERRAIN LAND		BÂTIMENTS ET AUTRES ITERS BUILDINGS AND OTHER ITEMS	VALEUR EXEMPTÉ EXEMPT VALUE				
	PAR DU SAULT AU RECOLLET									
740842	LOT POINCARE	287	P44	E	200			99E	200	
1952 Voir Role Supp. Sec Supp. Roll	LA CITE DE MONTREAL									
1953 Voir Role Supp. Sec Supp. Roll										
740843	LOT POINCARE	287	P45	E	200			99E	200	
1952 Voir Role Supp. Sec Supp. Roll	LA CITE DE MONTREAL									
1953 Voir Role Supp. Sec Supp. Roll										
740844	LOT POINCARE	287	P46	E	200			99E	200	
1952 Voir Role Supp. Sec Supp. Roll	LA CITE DE MONTREAL									
1953 Voir Role Supp. Sec Supp. Roll										
740845	LOT POINCARE	287	P47	E	200			99E	200	
1952 Voir Role Supp. Sec Supp. Roll	LA CITE DE MONTREAL									
1953 Voir Role Supp. Sec Supp. Roll										
740846	LOT POINCARE	287	P48	E	200			99E	200	
1952 Voir Role Supp. Sec Supp. Roll	LA CITE DE MONTREAL									
1953 Voir Role Supp. Sec Supp. Roll										
740847	LOT POINCARE	287	P49	E	200			99E	200	
1952 Voir Role Supp. Sec Supp. Roll	LA CITE DE MONTREAL									
1953 Voir Role Supp. Sec Supp. Roll										
740848	LOT POINCARE	287	P50	E	200			99E	200	
1952 Voir Role Supp. Sec Supp. Roll	LA CITE DE MONTREAL									
1953 Voir Role Supp. Sec Supp. Roll										
740849	LOT POINCARE	287	P51	E	200			99E	200	
1952 Voir Role Supp. Sec Supp. Roll	LA CITE DE MONTREAL									
1953 Voir Role Supp. Sec Supp. Roll										
1955 Voir Role Supp. Sec Supp. Roll										



VALUATION ROLL OF IMMOVABLE PROPERTIES FOR THE PERIOD COMMENCING MAY 1ST 1951

RUE - STREET

QUARTIER - WARD

ARRONDISSEMENT ÉLECTORAL DISTRICT

9

NO DE COMPTE ACCOUNT NO.	EMPLACEMENT DE L'IMMEUBLE LOCATION OF PROPERTY	CADASTRE - SUBDIVISION		ENTRETIEN DES TROTTOIRS POS. DE FRONT  MAINTENANCE OF SIDEWALKS FRONT FRONTS	VALEUR (DOLLARS SEULEMENT) VALUE (DOLLARS ONLY)		VALEUR EXEMPT EXEMPT VALUE	VALEUR IMPOSABLE TAXABLE VALUE	VALEUR E O O U	DÉSIGNATION	VALEUR POUR LA TAXE SCOLAIRE VALUE FOR SCHOOL TAX	RESOLUTION NO CERTIFICAT CERTIFICATE NO
		NOM ET ADRESSE DU PROPRIÉTAIRE NAME AND ADDRESS OF OWNER	OCCUPATION ET AND DÉSIGNATION		TERRAIN LAND	BÂTIMENTS ET AUTRES ICH BUILDINGS AND OTHER ITEMS						
	PAR DU SAULT		AU RECOLLET									
740850	LOT POINCARE	287	P52			200					200	
1952	LA CITE DE MONTREAL			E							99E	
740851	LOT POINCARE	287	P53			200					200	
1952	LA CITE DE MONTREAL			E							99E	
740852	LOT POINCARE	287	P54			200					200	
1952	LA CITE DE MONTREAL			E							99E	
740853	LOT POINCARE	287	P55			200					200	
1952	LA CITE DE MONTREAL			E							99E	
740854	LOT POINCARE	287	P56			200					200	
1952	LA CITE DE MONTREAL			E							99E	
740855	LOT POINCARE	287	P57			200					200	
1952	LA CITE DE MONTREAL			E							99E	
740856	LOT POINCARE	287	P58			200					200	
1952	LA CITE DE MONTREAL			E							99E	
740857	LOT POINCARE	287	P59			200					200	
1952	LA CITE DE MONTREAL			E							99E	

VALUATION ROLL OF IMMOVABLE PROPERTIES FOR THE PERIOD COMMENCING MAY 1st 1951

RUE - STREET

QUARTIER - WARD

ARRONDISSEMENT ÉLECTORAL DISTRICT

9

NO DE COMPTE ACCOUNT NO.	EMPLACEMENT DE L'IMMEUBLE LOCATION OF PROPERTY	CADASTRE - SUBDIVISION		ENTRETIEN DES TROTTOIRS POS. DE FRONT  MAINTENANCE OF SIDEWALKS FEET FRONTAGE	VALEUR (DOLLARS SEULEMENT) VALUE (DOLLARS ONLY)				VOIES VALETS TROTTOIRS SIDE WALKS	U O O C D E N O M I N A T I O N	VALEUR POUR LA TAXE SCOLAIRE VALUE FOR SCHOOL TAX	RESOLUTION NO CERTIFICAT CERTIFICATE NO
	NOM ET ADRESSE DU PROPRIÉTAIRE NAME AND ADDRESS OF OWNER	OCCUPATION ET DÉNOMINATION	TERRAIN LAND		BÂTIMENTS ET AUTRES BÂTIMENTS AND OTHER ITEMS	VALEUR EXEMPTÉ EXEMPT VALUE	VALEUR IMPOSABLE TAXABLE VALUE					
	PAR DU SAULT AU RECOLLET											
740858	LOT POINCARE	287	P60	E	200		200			99E	200	
1953 1952 1955	LA CITE DE MONTREAL											
740859	LOT POINCARE	287	P61	E	200		200			99E	200	
1952 1953 1955	LA CITE DE MONTREAL											
740860	LOT POINCARE	287	P62	E	200		200			99E	200	
1952 1953 1955	LA CITE DE MONTREAL											
740861	LOT POINCARE	287	P63	E	200		200			99E	200	
1952 1953 1955	LA CITE DE MONTREAL											
740862	LOT POINCARE	287	P64	E	200		200			99E	200	
1952 1953 1955	LA CITE DE MONTREAL											
740863	LOT POINCARE	287	P65	E	200		200			99E	200	
1952 1953 1955	LA CITE DE MONTREAL											
740864	LOT POINCARE	287	P66	E	200		200			99E	200	
1952 1953 1955	LA CITE DE MONTREAL											
740865	LOT POINCARE	287	P67	E	200		200			99E	200	
1952 1953 1955	LA CITE DE MONTREAL											

VALUATION ROLL OF IMMOVABLE PROPERTIES FOR THE PERIOD COMMENCING MAY 1st 1951

RUE - STREET

QUARTIER - WARD

ARRONDISSEMENT ÉLECTORAL DISTRICT

9

NO DE COMPTE ACCOUNT NO.	EMPLACEMENT DE L'IMMEUBLE LOCATION OF PROPERTY NOM ET ADRESSE DU PROPRIÉTAIRE NAME AND ADDRESS OF OWNER	CADASTRE - SUBDIVISION		ENTRETIEN DES TROTOIRS POS. DE FRONT MAINTENANCE OF SIDEWALKS FEET PRONTAGE	VALEUR (DOLLARS SEULEMENT) VALUE (DOLLARS ONLY)			VOÛTES, VALLES PROTÈGES SIDEWALKS	D E O U C DÉSIGNATION	VALEUR POUR LA TAXE SCOLAIRE VALUE FOR SCHOOL TAX	RESOLUTION NO CERTIFICAT CERTIFICATE NO
		OCCUPATION ET AND DENOMINATION	TERRAIN LAND		BÂTIMENTS ET AUTRES ITEM BUILDINGS AND OTHER ITEMS	VALEUR EXEMPTÉ EXEMPT VALUE	VALEUR IMPOSABLE TAXABLE VALUE				
	PAR DU SAULT AU RECOLLET										
740866	LOT POINCARE	287	P68								
1952	LA CITE DE MONTREAL			E	200		200			99E	200
740867	LOT POINCARE	287	P69								
1952	LA CITE DE MONTREAL			E	200		200			99E	200
740868	LOT POINCARE	287	P70								
1952	LA CITE DE MONTREAL			E	160		160			99E	160
	RUE CADASTREE 287 SUR 71										
740869	LOT POINCARE	287	72								
1952	LA CITE DE MONTREAL			E	160		160			99E	160
740870	LOT POINCARE	287	73								
1952	LA CITE DE MONTREAL			E	160		160			99E	160
740871	LOT POINCARE	287	74								
1952	LA CITE DE MONTREAL			E	160		160			99E	160
740872	LOT POINCARE	287	75								
1952	LA CITE DE MONTREAL			E	160		160			99E	160

VALUATION ROLL OF IMMOVABLE PROPERTIES FOR THE PERIOD COMMENCING MAY 1st 1951

RUE - STREET

QUARTIER - WARD

ARRONDISSEMENT ÉLECTORAL DISTRICT

9

NO DE COMPTE ACCOUNT NO.	EMPLACEMENT DE L'IMMEUBLE LOCATION OF PROPERTY NOM ET ADRESSE DU PROPRIÉTAIRE NAME AND ADDRESS OF OWNER	CADASTRE - SUBDIVISION		ENTRETIEN DES TROTTOIRS POS. DE FRONT MAINTENANCE OF SIDEWALKS FEET FRONTAGE	VALEUR (DOLLARS SEULEMENT) VALUE (DOLLARS ONLY)		VOIES VALENT TROTTOIRS SIDEWALKS CODE OF NOMINATION	VALEUR POUR LA TAXE SCOLAIRE VALUE FOR SCHOOL TAX	RESOLUTION NO CERTIFICAT CERTIFICATE NO	
		OCCUPATION ET AND DENOMINATION			TERRAIN LAND	BÂTIMENTS ET AUTRES ITERS BUILDINGS AND OTHER ITEMS				VALEUR EXEMPTÉ EXEMPT VALUE
	PAR DU SAULT AU RECOLLET									
740873 1952 <small>Voir Role Supp. See Supp. No.</small>	LOT POINCARE LA CITE DE MONTREAL	287	76	E		160	160	W	99E	160
740874 1952 <small>Voir Role Supp. See Supp. No.</small>	LOT POINCARE LA CITE DE MONTREAL	287	77	E		160	160	W	99E	160
740875 1952 <small>Voir Role Supp. See Supp. No.</small>	LOT POINCARE LA CITE DE MONTREAL	287	78	E		160	160	W	99E	160
740876 1952 <small>Voir Role Supp. See Supp. No.</small>	LOT POINCARE LA CITE DE MONTREAL	287	79	E		160	160	W	99E	160
740877 1952 <small>Voir Role Supp. See Supp. No.</small>	LOT POINCARE LA CITE DE MONTREAL	287	80	E		160	160	W	99E	160
740878 1952 <small>Voir Role Supp. See Supp. No.</small>	LOT POINCARE LA CITE DE MONTREAL	287	81	E		160	160	W	99E	160
740879 1952 <small>Voir Role Supp. See Supp. No.</small>	LOT POINCARE LA CITE DE MONTREAL	287	82	E		160	160	W	99E	160
740880 1952 <small>Voir Role Supp. See Supp. No.</small>	LOT POINCARE LA CITE DE MONTREAL	287	83	E		160	160	W	99E	160

VALUATION ROLL OF IMMOVABLE PROPERTIES FOR THE PERIOD COMMENCING MAY 1st 1951

RUE - STREET

QUARTIER - WARD

ARRONDISSEMENT ÉLECTORAL DISTRICT

9

NO DE COMPTE ACCOUNT NO.	EMPLACEMENT DE L'IMMEUBLE LOCATION OF PROPERTY	CADASTRE - SUBDIVISION		ENTRETIEN DES TROTTOIRS POR. DE FRONT  MAINTENANCE OF SIDEWALKS FEET FRONTAGE	VALEUR (DOLLARS SEULEMENT) VALUE (DOLLARS ONLY)		VOIES VALES TROTTOIRS SUEP WALKS  CODE DENOMINATION	VALEUR POUR LA TAXE SCOLAIRE VALUE FOR SCHOOL TAX	RESOLUTION NO CERTIFICATE NO
		OCCUPATION ET AND DENOMINATION			TERRAIN LAND	BÂTIMENTS ET AUTRES ITEX BUILDINGS AND OTHER ITEMS			
	PAR DU SAULT		AU RECOLLET						
740881 <small>Val. Role Supp. See Supp. No.</small> 1952	LOT POINCARE LA CITE DE MONTREAL	287	84	E	160	160	h	99E	160
740882 <small>Val. Role Supp. See Supp. No.</small> 1952	LOT POINCARE LA CITE DE MONTREAL	287	85	E	160	160	h	99E	160
740883 <small>Val. Role Supp. See Supp. No.</small> 1952	LOT POINCARE LA CITE DE MONTREAL	287	86	E	160	160	h	99E	160
740884 <small>Val. Role Supp. See Supp. No.</small> 1952	LOT POINCARE LA CITE DE MONTREAL	287	87	E	160	160	h	99E	160
740885 <small>Val. Role Supp. See Supp. No.</small> 1952	LOT POINCARE LA CITE DE MONTREAL	287	88	E	160	160	h	99E	160
740886 <small>Val. Role Supp. See Supp. No.</small> 1952	LOT POINCARE LA CITE DE MONTREAL	287	89	E	160	160	h	99E	160
740887 <small>Val. Role Supp. See Supp. No.</small> 1952	LOT POINCARE LA CITE DE MONTREAL	287	90	E	160	160	h	99E	160
740888 <small>Val. Role Supp. See Supp. No.</small> 1952	LOT POINCARE LA CITE DE MONTREAL	287	91	E	160	160	h	99E	160

VALUATION ROLL OF IMMOVABLE PROPERTIES FOR THE PERIOD COMMENCING MAY 1ST 1951

RUE - STREET

QUARTIER - WARD

ARRONDISSEMENT ÉLECTORAL DISTRICT

9

NO DE COMPTE ACCOUNT NO.	EMPLACEMENT DE L'IMMEUBLE LOCATION OF PROPERTY	CADASTRE - SUBDIVISION		ENTRETIEN DES TROTTOIRS PDS. DE FRONT	VALEUR (DOLLARS SEULEMENT) VALUE (DOLLARS ONLY)				VOIES TROTTOIRS SIDEWALKS	E D O U	DÉSIGNATION	VALEUR POUR LA TAXE SCOLAIRE VALUE FOR SCHOOL TAX	RÉSOLUTION NO CERTIFICATE NO
	NOM ET ADRESSE DU PROPRIÉTAIRE NAME AND ADDRESS OF OWNER	OCCUPATION ET DÉNOMINATION	MANTENANCE OF SIDEWALKS FEET FRONTAGE	TERRAIN LAND	BÂTIMENTS ET AUTRES ITERS BUILDINGS AND OTHER ITEMS	VALEUR EXEMPTÉ EXEMPT VALUE	VALEUR IMPOSABLE TAXABLE VALUE						
	PAR DU SAULT AU RECOLLET												
740889	LOT POINCARE	287	92		160		160			99E	160		
<small>Val. Role Supp. Sec. Supp. No.</small> 1952	LA CITE DE MONTREAL												
740890	LOT POINCARE	287	93		160		160			99E	160		
<small>Val. Role Supp. Sec. Supp. No.</small> 1952	LA CITE DE MONTREAL												
740891	LOT POINCARE	287	94		160		160			99E	160		
<small>Val. Role Supp. Sec. Supp. No.</small> 1952	LA CITE DE MONTREAL												
740892	LOT POINCARE	287	95		160		160			99E	160		
<small>Val. Role Supp. Sec. Supp. No.</small> 1952	LA CITE DE MONTREAL												
740893	LOT POINCARE	287	96		160		160			99E	160		
<small>Val. Role Supp. Sec. Supp. No.</small> 1952	LA CITE DE MONTREAL												
740894	LOT POINCARE	287	97		160		160			99E	160		
<small>Val. Role Supp. Sec. Supp. No.</small> 1952	LA CITE DE MONTREAL												
740895	LOT POINCARE	287	98		160		160			99E	160		
<small>Val. Role Supp. Sec. Supp. No.</small> 1952	LA CITE DE MONTREAL												
740896	LOT POINCARE	287	99		160		160			99E	160		
<small>Val. Role Supp. Sec. Supp. No.</small> 1952	LA CITE DE MONTREAL												

VALUATION ROLL OF IMMOVABLE PROPERTIES FOR THE PERIOD COMMENCING MAY 1st 1951

RUE - STREET

QUARTIER - WARD

ARRONDISSEMENT ÉLECTORAL DISTRICT

9

NO DE COMPTE ACCOUNT NO.	EMPLACEMENT DE L'IMMEUBLE LOCATION OF PROPERTY	CADASTRE - SUBDIVISION		ENTRETIEN DES TROTOIRS POS. DE FRONT	VALEUR (DOLLARS SEULEMENT) VALUE (DOLLARS ONLY)		VALEUR EXEMPTÉ EXEMPT VALUE	VALEUR IMPOSABLE TAXABLE VALUE	VALEUR POUR LA TAXE SCOLAIRE VALUE FOR SCHOOL TAX	RESOLUTION NO CERTIFICAT CERTIFICATE	NO
	NOM ET ADRESSE DU PROPRIÉTAIRE NAME AND ADDRESS OF OWNER	OCCUPATION ET AND DÉNOMINATION	MANTENANCE OF SIDEWALKS FEET FRONTAGE	TERRAIN LAND	BÂTIMENTS ET AUTRES ÎTCH BUILDINGS AND OTHER ITEMS						
	PAR DU SAULT AU RECOLLET										
740897	LOT POINCARE	287	100								
1952	LA CITE DE MONTREAL			E	160		160		99E	160	
740898	LOT POINCARE	287	101								
1952	LA CITE DE MONTREAL			E	160		160		99E	160	
740899	LOT POINCARE	287	102								
1952	LA CITE DE MONTREAL			E	160		160		99E	160	
740900	LOT POINCARE	287	103								
1952	LA CITE DE MONTREAL			E	160		160		99E	160	
740901	LOT POINCARE	287	P104								
1952	LA CITE DE MONTREAL			E	140		140		99E	140	
740902	LOT POINCARE	287	P104								
1952			P105								
			P108								
	LA CITE DE MONTREAL			E	230		230		99E	230	
740903	LOT POINCARE	287	P105								
1952	LA CITE DE MONTREAL			E	150		150		99E	150	
740904	LOT POINCARE	287	106								
1952	LA CITE DE MONTREAL			E	180		180		99E	180	

VALUATION ROLL OF IMMOVABLE PROPERTIES FOR THE PERIOD COMMENCING MAY 1st 1951

RUE - STREET

QUARTIER - WARD

ARRONDISSEMENT ÉLECTORAL DISTRICT

9

NO DE COMPTE ACCOUNT NO.	EMPLACEMENT DE L'IMMEUBLE LOCATION OF PROPERTY	CADASTRE - SUBDIVISION		ENTRETIEN DES TROTTOIRS POS. DE FRONT  MAINTENANCE OF SIDEWALKS FEET FRONTAGE	VALEUR (DOLLARS SEULEMENT) VALUE (DOLLARS ONLY)		VALEUR EXEMPTÉ EXEMPT VALUE	VALEUR IMPOSABLE TAXABLE VALUE	VALEUR POUR LA TAXE SCOLAIRE VALUE FOR SCHOOL TAX	RESOLUTION NO CERTIFICAT CERTIFICATE NO
	NOM ET ADRESSE DU PROPRIÉTAIRE NAME AND ADDRESS OF OWNER	OCCUPATION ET AND DÉNOMINATION	TERRAIN LAND		BÂTIMENTS ET AUTRES ITEX BUILDINGS AND OTHER ITEMS					
	PAR DU SAULT AU RECOLLET									
740905 <small>Vote Role Supp. See Supp. Roll 1952</small>	LOT POINCARE LA CITE DE MONTREAL	287	107	E	480		480		99E	480
740906	LOT POINCARE MARCELINE LAUZON VVE DE JANVIER PARENT 2430 DE ROUEN EXEMPT RUE	287	P108	E	160		160		96E	160
740907	LOT POINCARE MARCELINE LAUZON VVE DE JANVIER PARENT 2430 DE ROUEN EXEMPT RUE C P R TRACKS	287	P109	E	700		700		96E	700
740908 <small>Vote Role Supp. See Supp. Roll 1955</small>	LOT POINCARE LA CITE DE MONTREAL	P287		E	2300		2300		99E	2300
740909 <small>Vote Role Supp. See Supp. Roll 1955</small>	LOT POINCARE LA CITE DE MONTREAL	P288		E	5200		5200		99E	5200
740910 <small>Vote Role Supp. See Supp. Roll 1952</small>	LOT POINCARE LA CITE DE MONTREAL	P288		E	7450		7450		99E	7450
740911 <small>Vote Role Supp. See Supp. Roll 1952</small>	LOT POINCARE LA CITE DE MONTREAL	288	59	E	200		200		99E	200



VALUATION ROLL OF IMMOVABLE PROPERTIES FOR THE PERIOD COMMENCING MAY 1st 1951

RUE - STREET

QUARTIER - WARD

ARRONDISSEMENT ÉLECTORAL DISTRICT

9

NO DE COMPTE ACCOUNT NO.	EMPLACEMENT DE L'IMMEUBLE LOCATION OF PROPERTY	CADASTRE - SUBDIVISION		ENTRETIEN DES TROTTOIRS PDS. DE FRONT  MAINTENANCE OF SIDEWALKS FEET FRONTAGE	VALEUR (DOLLARS SEULEMENT) VALUE (DOLLARS ONLY)				VALEUR POUR LA TAXE SCOLAIRE VALUE FOR SCHOOL TAX	RESOLUTION NO CERTIFICATE NO
	NOM ET ADRESSE DU PROPRIÉTAIRE NAME AND ADDRESS OF OWNER	OCCUPATION ET DENOMINATION	TERRAIN LAND		BÂTIMENTS ET AUTRES ITEM BUILDINGS AND OTHER ITEMS	VALEUR EXEMPTÉ EXEMPT VALUE	VALEUR IMPOSABLE TAXABLE VALUE	VALEUR POUR LA TAXE SCOLAIRE VALUE FOR SCHOOL TAX		
	PAR DU SAULT AU RECOLLET									
740912	LOT POINCARE LA CITE DE MONTREAL	288 58	E		200	200		99E	200	
740913	LOT POINCARE LA CITE DE MONTREAL	288 57	E		200	200		99E	200	
740914	LOT POINCARE LA CITE DE MONTREAL	288 56	E		200	200		99E	200	
740915	LOT POINCARE LA CITE DE MONTREAL	288 55	E		200	200		99E	200	
740916	LOT POINCARE LA CITE DE MONTREAL	288 54	E		200	200		99E	200	
740917	LOT POINCARE LA CITE DE MONTREAL	288 53	E		200	200		99E	200	
740918	LOT POINCARE LA CITE DE MONTREAL	288 52	E		200	200		99E	200	
740919	LOT POINCARE LA CITE DE MONTREAL	288 51	E		200	200		99E	200	

VALUATION ROLL OF IMMOVABLE PROPERTIES FOR THE PERIOD COMMENCING MAY 1st 1951

RUE - STREET

QUARTIER - WARD

ARRONDISSEMENT ÉLECTORAL DISTRICT

NO DE COMPTE ACCOUNT NO.	EMPLACEMENT DE L'IMMEUBLE LOCATION OF PROPERTY NOM ET ADRESSE DU PROPRIÉTAIRE NAME AND ADDRESS OF OWNER	CADASTRE - SUBDIVISION		ENTRETIEN DES TROTTOIRS POS. DE FRONT MAINTENANCE OF SIDEWALKS FEET FRONTAGE	VALEUR (DOLLARS SEULEMENT) VALUE (DOLLARS ONLY)		VOIES VALEUR TERRAINS SIDEWALKS DISPOSITION	E D O U	VALEUR POUR LA TAXE SCOLAIRE VALUE FOR SCHOOL TAX	RESOLUTION NO CERTIFICAT CERTIFICATE NO
		OCCUPATION BY AND DENOMINATION			TERRAIN LAND	BÂTIMENTS ET AUTRES ICHES BUILDINGS AND OTHER ITEMS VALEUR EXEMPTÉ EXEMPT VALUE				
	PAR DU SAULT AU RECOLLET									
740920	LOT POINCARE LA CITE DE MONTREAL	288	50	E	200	200		99E	200	
740921	LOT POINCARE LA CITE DE MONTREAL	288	49	E	200	200		99E	200	
740922	LOT POINCARE LA CITE DE MONTREAL	288	48	E	200	200		99E	200	
740923	LOT POINCARE LA CITE DE MONTREAL	288	47	E	200	200		99E	200	
740924	LOT POINCARE LA CITE DE MONTREAL	288	46	E	200	200		99E	200	
740925	LOT POINCARE LA CITE DE MONTREAL	288	45	E	200	200		99E	200	
740926	LOT POINCARE LA CITE DE MONTREAL	288	44	E	200	200		99E	200	
740927	LOT POINCARE LA CITE DE MONTREAL	288	43	E	200	200		99E	200	

VALUATION ROLL OF IMMOVABLE PROPERTIES FOR THE PERIOD COMMENCING MAY 1st 1951

RUE - STREET

QUARTIER - WARD

ARRONDISSEMENT ÉLECTORAL DISTRICT

9

NO DE COMPTE ACCOUNT NO.	EMPLACEMENT DE L'IMMEUBLE LOCATION OF PROPERTY		CADASTRE - SUBDIVISION		ENTRETIEN DES TROTTOIRS POS. DE FRONT  MAINTENANCE OF SIDEWALKS FEET FRONTAGE	VALEUR (DOLLARS SEULEMENT) VALUE (DOLLARS ONLY)		VALEUR POUR LA TAXE SCOLAIRE VALUE FOR SCHOOL TAX	RESOLUTION NO CERTIFICAT NO
	NOM ET ADRESSE DU PROPRIÉTAIRE NAME AND ADDRESS OF OWNER		OCCUPATION ET DÉNOMINATION AND DENOMINATION			TERRAIN LAND	BÂTIMENTS ET AUTRES ITEM BUILDINGS AND OTHER ITEMS		
	PAR DU SAULT AU RECOLLET								
740928	LOT POINCARE	288 42				200	200	99E	200
1953	LA CITE DE MONTREAL								
740929	LOT POINCARE	288 41				200	200	99E	200
1953	LA CITE DE MONTREAL								
740930	LOT POINCARE	288 40				200	200	99E	200
1953	LA CITE DE MONTREAL								
740931	LOT POINCARE	288 39				200	200	99E	200
1953	LA CITE DE MONTREAL								
740932	LOT POINCARE	288 38				200	200	99E	200
1953	LA CITE DE MONTREAL								
740933	LOT POINCARE	288 37				200	200	99E	200
1953	LA CITE DE MONTREAL								
740934	LOT POINCARE	288 36				200	200	99E	200
1953	LA CITE DE MONTREAL								
740935	LOT POINCARE	288 35				200	200	99E	200
1953	LA CITE DE MONTREAL								

VALUATION ROLL OF IMMOVABLE PROPERTIES FOR THE PERIOD COMMENCING MAY 1st 1951

RUE - STREET

QUARTIER - WARD

ARRONDISSEMENT ÉLECTORAL DISTRICT

9

NO DE COMPTE ACCOUNT NO.	EMPLACEMENT DE L'IMMEUBLE LOCATION OF PROPERTY	CADASTRE - SUBDIVISION		ENTRETIEN DES TROISMS MOS. DE FRONT	VALEUR (DOLLARS SEULEMENT) VALUE (DOLLARS ONLY)				VALEUR POUR LA TAXE SCOLAIRE VALUE FOR SCHOOL TAX	RESOLUTION NO CERTIFICAT CERTIFICATE	NO NO
	NOM ET ADRESSE DU PROPRIÉTAIRE NAME AND ADDRESS OF OWNER	OCCUPATION ET AND DENOMINATION			TERRAIN LAND	BÂTIMENTS ET AUTRES ITEM BUILDINGS AND OTHER ITEMS	VALEUR EXEMPTÉ EXEMPT VALUE	VALEUR IMPOSABLE TAXABLE VALUE			
	PAR DU SAULT AU RECOLLET										
740936	LOT POINCARE	288	34								
1953	LA CITE DE MONTREAL			E	200		200		99E	200	
1955											
740937	LOT POINCARE	288	33								
1953	LA CITE DE MONTREAL			E	200		200		99E	200	
1955											
740938	LOT POINCARE	288	32								
1953	LA CITE DE MONTREAL			E	200		200		99E	200	
1955											
740939	LOT POINCARE	288	31								
1953	LA CITE DE MONTREAL			E	200		200		99E	200	
1955											
740940	LOT POINCARE	288	30								
1953	LA CITE DE MONTREAL			E	250		250		99E	250	
1955											
740941	LOT POINCARE	288	29								
1953	LA CITE DE MONTREAL			E	250		250		99E	250	
1955											
740942	LOT POINCARE	288	28								
1953	LA CITE DE MONTREAL			E	250		250		99E	250	
1955											
740943	LOT POINCARE	288	27								
	ALBERT GAUTHIER			C	250		250		2C	250	
	11807 POINCARE										
	DE SALABERRY										

VALUATION ROLL OF IMMOVABLE PROPERTIES FOR THE PERIOD COMMENCING MAY 1st 1951

RUE - STREET

QUARTIER - WARD

ARRONDISSEMENT ÉLECTORAL DISTRICT

9

NO DE COMPTE ACCOUNT NO.	EMPLACEMENT DE L'IMMEUBLE LOCATION OF PROPERTY	CADASTRE - SUBDIVISION	ENTRETIEN DES TROTTOIRS POS. DE FRONT	VALEUR (DOLLARS SEULEMENT) VALUE (DOLLARS ONLY)			VALEUR POUR LA TAXE SCOLAIRE VALUE FOR SCHOOL TAX	RESOLUTION NO CERTIFICAT CERTIFICATE
	NOM ET ADRESSE DU PROPRIÉTAIRE NAME AND ADDRESS OF OWNER	OCCUPATION ET DÉNOMINATION AND DENOMINATION	MANTENANCE OF SIDEWALKS FRONT FRONTAGE	TERRAIN LAND	BÂTIMENTS ET AUTRES BÂTIMENTS AND OTHER ITEMS	VALEUR EXEMPTÉ EXEMPT VALUE		
740946 <small>Voir Role Supp. See Supp. Roll 1955</small>	<i>1001 St-Jacques</i> LOT POINCARE <i>10950/52 Chamblé</i> NICOLAS VANIER 12000 POINCARE	288 P23 TAVERNIER	C 432	290	22500	22500 290	1C	22500 290 <i>1951/53 QURT. No. 54/888 (15/6/54)</i>
740947 <small>Voir Role Supp. See Supp. Roll 1955</small>	LOT POINCARE NICOLAS VANIER 12000 POINCARE	288 22 TAVERNIER	C 50	250		250	1C	250
740948 <small>Voir Role Supp. See Supp. Roll 1955</small>	11870 POINCARE NOELLA TURCOTTE EPOUSE S DE S DE GAETAN LANDRY A/S HERMONDE FORTIER INC 2284 RUE ALBERT 11870 POINCARE	288 21 TAVERNIER	C 50	250	4650	4900	1C	4900
740949 <small>Voir Role Supp. See Supp. Roll 1955</small>	11880/88 POINCARE J OVIDE MAINVILLE 11886 POINCARE	288 2021 2022 1921 COMPTABLE	C 56	280	22020	22300	1C	22300
740950 <small>Voir Role Supp. See Supp. Roll 1955</small>	LOT POINCARE J OVIDE MAINVILLE 11886 POINCARE	288 1922 COMPTABLE	C 44	220		220	1C	220

VALUATION ROLL OF IMMOVABLE PROPERTIES FOR THE PERIOD COMMENCING MAY 1st 1951

RUE - STREET

QUARTIER - WARD

ARRONDISSEMENT ÉLECTORAL DISTRICT

9

NO DE COMPTE ACCOUNT NO.	EMPLACEMENT DE L'IMMEUBLE LOCATION OF PROPERTY	CADASTRE - SUBDIVISION OCCUPATION ET AND DÉNOMINATION	ENTRETIEN DES TROTOIRS POS. DE FRONT MAINTENANCE OF SIDEWALKS FRONTAGE	VALEUR (DOLLARS SEULEMENT) VALUE (DOLLARS ONLY)		VOIES RUE WALKS	D U D E N O M I N A T I O N	VALEUR POUR LA TAXE SCOLAIRE VALUE FOR SCHOOL TAX	RESOLUTION NO CERTIFICAT CERTIFICATE
				TERRAIN LAND	BÂTIMENTS ET AUTRES ICH BUILDINGS AND OTHER ITEMS				
	PAR DU SAULT	AU RECOLLET							
740951	LOT POINCARE	288 18							
<small>Voir Role Supp. See Supp. Roll</small> 1953	J OVIDE MAINVILLE 11886 POINCARE	COMPTABLE	C 50	250			1C	250	
<small>Voir Role Supp. See Supp. Roll</small> 1954	LOT POINCARE	288 17							
<small>Voir Role Supp. See Supp. Roll</small> 1953	J OVIDE MAINVILLE 11886 POINCARE	COMPTABLE	C 50	250			1C	250	
<small>Voir Role Supp. See Supp. Roll</small> 1955	11940 POINCARE	288 16							
	BERTHE LEPINE EPSE S DE B DE JEAN PAUL BERGEVIN 11940 POINCARE	INDUSTRIEL	C 50	250	6950		1C	7200	
740954	LOT POINCARE	288 15							
<small>Voir Role Supp. See Supp. Roll</small> 1953	LA CITE DE MONTREAL		E 50	250	250		X99E	250	
<small>Voir Role Supp. See Supp. Roll</small> 1954	RESERVE POUR FINS MUNICIPALES COM EX 14712749								
740955	LOT POINCARE	288 14							
<small>Voir Role Supp. See Supp. Roll</small> 1953	LA CITE DE MONTREAL		E 50	250	250		X99E	250	
<small>Voir Role Supp. See Supp. Roll</small> 1954	RESERVE POUR FINS MUNICIPALES COM EX 14712749								

VALUATION ROLL OF IMMOVABLE PROPERTIES FOR THE PERIOD COMMENCING MAY 1st 1951

RUE - STREET

QUARTIER - WARD

ARRONDISSEMENT ÉLECTORAL DISTRICT

9

NO DE COMPTE ACCOUNT NO.	EMPLACEMENT DE L'IMMEUBLE LOCATION OF PROPERTY	CADASTRE - SUBDIVISION		ENTRETIEN DES TROTTOIRS POS. DE FRONT MAINTENANCE OF SIDEWALKS FEET FRONTAGE	VALEUR (DOLLARS SEULEMENT) VALUE (DOLLARS ONLY)			VOIES VAUTES TROTTOIRS SIDEWALKS	C O O U D E N O M I N A T I O N	VALEUR POUR LA TAXE SCOLAIRE VALUE FOR SCHOOL TAX	RESOLUTION NO CERTIFICAT CERTIFICATE	NO
		OCCUPATION ET DENOMINATION	TERRAIN LAND		BÂTIMENTS ET AUTRES ITERS BUILDINGS AND OTHER ITEMS	VALEUR EXEMPTÉ EXEMPT VALUE	VALEUR IMPOSABLE TAXABLE VALUE					
	PAR DU SAULT AU RECOLLET											
740956 1952 Vol. Role Supp. See Supp. Roll	LOT POINCARE LA CITE DE MONTREAL RESERVE POUR FINS MUNICIPALES COM EX 14712/49	288 13	E	50	250		250		X99E	250		
740957 1953 Vol. Role Supp. See Supp. Roll	11990796 POINCARE MARIE ANNE CLOUTIER VVE DE NAPOLEON GEOFFROY 1271 BOUL GOUIN OUEST	288 12 11	C	100	1200	7800		9000	1C	9000		
740958 1953 Vol. Role Supp. See Supp. Roll	11998712004 POINCARE MARIE ANNE CLOUTIER VVE DE NAPOLEON GEOFFROY 1271 BOUL GOUIN OUEST	288 10 9	C	100	1200	7800		9000	1C	9000		
740959 1955 Vol. Role Supp. See Supp. Roll	19130/32 LOT POINCARE Jeanne Bastien épouse de Girard Girard - 12130 Poincaré SETTIMIO MANCINI 5337 NOTRE DAME OUEST	288 8	C	50	750	14450		14450 750	C 1C	14450 750		1954/52 OERT. No 55/2450 (7-11-52)
740960 1954 Vol. Role Supp. See Supp. Roll	12100702 POINCARE ANNA GERVAIS VVE DE REMI ROY 12102 POINCARE	288 7	C	50	750	6250		7000	1C	7000		
740961 1954 Vol. Role Supp. See Supp. Roll	LOT POINCARE JOHN NICHOLSON 600 WILLIAM	288 P6	N	45	650			650	1N	650		

ROLE D'ÉVALUATION DES IMMEUBLES POUR LA PÉRIODE COMMENÇANT LE 1<sup>ER</sup> MAI 1951  
 VALUATION ROLL OF IMMOVABLE PROPERTIES FOR THE PERIOD COMMENCING MAY 1<sup>ST</sup> 1951

RUE - STREET

QUARTIER - WARD

ARRONDISSEMENT ÉLECTORAL DISTRICT

NO DE COMPTE ACCOUNT NO.	EMPLACEMENT DE L'IMMEUBLE LOCATION OF PROPERTY	CADASTRE - SUBDIVISION	ENTRETIEN DES TROTTOIRS POS. DE FRONT	VALEUR (DOLLARS SEULEMENT) VALUE (DOLLARS ONLY)				VOÛTES VAULTS TROTTOIRS SIDEWALKS	CODE	DÉNOMINATION	VALEUR POUR LA TAXE SCOLAIRE VALUE FOR SCHOOL TAX	RESOLUTION NO CERTIFICAT CERTIFICATE
	NOM ET ADRESSE DU PROPRIÉTAIRE NAME AND ADDRESS OF OWNER	OCCUPATION ET DÉNOMINATION	MAINTENANCE OF SIDEWALKS FRONT FRONTAGE	TERRAIN LAND	BÂTIMENTS ET AUTRES ITEMS BUILDINGS AND OTHER ITEMS	VALEUR EXEMPTÉ EXEMPT VALUE	VALEUR IMPOSABLE TAXABLE VALUE					
	PAR DU SAULT AU RECOLLET											
740962	LOT POINCARE	288 P6										
		PSE 5										
	JOHN NICHOLSON	RESTAURANT	N	45	650		650		1N		650	
	600 WILLIAM	KEEPER										
740963	LOT POINCARE	288 P5										
	JOSEPH BROCHU	RESTAURATEUR	C	10	150		150		1C		150	
	1000 BOUL GOVIN OUEST											
740964	LOT POINCARE	288 4										
	JOSEPH BROCHU	RESTAURATEUR	C	50	750		750		1C		750	
	1000 BOUL GOVIN OUEST											
	BOUL GOVIN OUEST											
	LETELLIER											
	BOUL GOVIN OUEST	A E 8										



VALUATION ROLL OF IMMOVABLE PROPERTIES FOR THE PERIOD COMMENCING MAY 1st 1951

RUE - STREET

QUARTIER - WARD

ARRONDISSEMENT ÉLECTORAL DISTRICT

8

NO DE COMPTE ACCOUNT NO.	EMPLACEMENT DE L'IMMEUBLE LOCATION OF PROPERTY	CADASTRE - SUBDIVISION	ENTRETIEN DES TROTTOIRS POS. DE FRONT	VALEUR (DOLLARS SEULEMENT) VALUE (DOLLARS ONLY)		VOIES VALES TROTTOIRS SÉPAREMENTS	FOCUS	DÉSIGNATION	VALEUR POUR LA TAXE SCOLAIRE VALUE FOR SCHOOL TAX	RESOLUTION NO CERTIFICATE NO
	NOM ET ADRESSE DU PROPRIÉTAIRE NAME AND ADDRESS OF OWNER	OCCUPATION ET DÉNOMINATION	MAINTENANCE OF SIDEWALKS FEET FRONTAGE	TERRAIN LAND	BÂTIMENTS ET AUTRES ITEM BUILDINGS AND OTHER ITEMS					
740965	PAR DU SAULT 12303707 LETELLIER	291 P2 3 P4								
1952										
1953	ZENOPHILE CORSEIL SARAH GAGNON SON EPSE 6260 AVE DES ERABLES	RESTAURATEUR C	110	1500	1300			1C	2800	
1955										
740966	12181785 LETELLIER	291 P4 P5								
1954	ALCIDE BERUBE 5047 DE LANAUDIÈRE	MENUISIER C	45	650	7350			1C	8000	
740967	12173 LETELLIER	291 P5								
	HENRI VEZINA 7984 CASGRAIN	COMMERCANT C	30	450	1050			1C	1500	
740968	12161 LETELLIER	291 6								
	ALEXANDRE MAILLE 12161 LETELLIER	PLOMBIER C	50	750	2050			1C	2800	
740969	12139 LETELLIER	291 7 8								
1952	EMELIE GOSSELIN VVE DE RENE LEROUX 665 AVE WISEMAN OUTREMONT	C	50	1500	1000			1C	2500	

740967

c

Hervé Veysina fr

journalier

Comid

7484 Caspary

874160

8/1/51

ROLE D'ÉVALUATION DES IMMEUBLES POUR LA PÉRIODE COMMENÇANT LE 1<sup>ER</sup> MARS 1951  
VALUATION ROLL OF IMMOVABLE PROPERTIES FOR THE PERIOD COMMENCING MAY 1<sup>ST</sup> 1951

RUE - STREET

QUARTIER - WARD

ARRONDISSEMENT ÉLECTORAL DISTRICT

8

NO DE COMPTE ACCOUNT NO.	EMPLACEMENT DE L'IMMEUBLE LOCATION OF PROPERTY		CADASTRE - SUBDIVISION		ENTRETIEN DES TROTTOIRS POS. DE FRONT	VALEUR (DOLLARS SEULEMENT) VALUE (DOLLARS ONLY)				VOIES VALEES SIDEWALKS	CODE	DÉSIGNATION	VALEUR POUR LA TAXE SCOLAIRE VALUE FOR SCHOOL TAX	RESOLUTION NO CERTIFICAT CERTIFICATE NO
	NOM ET ADRESSE DU PROPRIÉTAIRE NAME AND ADDRESS OF OWNER	OCCUPATION ET DÉNOMINATION AND DENOMINATION	MANTENANCE OF SIDEWALKS FEET FRONTAGE	TERRAIN LAND	BÂTIMENTS ET AUTRES ITEM BUILDINGS AND OTHER ITEMS	VALEUR EXEMPTÉ EXEMPT VALUE	VALEUR IMPOSABLE TAXABLE VALUE							
740970	PAR DU SAULT AU RECOLLET 12127/29 LETELLIER		291	9										
	DAMASE DIT JANVIER CREVIER 12127 LETELLIER			P10										
			C		75	1100	1200		2300			1C	2300	
740971	12101/15 LETELLIER		291	P10										
	J. GASTON CHATEL 717 AVE ROCKLAND			11										
			C		175	1200	1900		3100			1C	3100	
	VIEL 13 88/90 VIEL													
740972	LOT LETELLIER		291	20										
	LUCIEN ROY 12303 LETELLIER								10000	500		1C	10000 500	CERT. No. 54/5341 (13/4/52) CERT. No. 51/8877 (31/12/51)
	C. P. R. TRACKS			A E 9										
740973	LOT LETELLIER		291	22										
	LA CITE DE MONTREAL								950	950		99E	950	
	RESERVE POUR FINS MUNICIPALES COM EX 14/12/49													
740974	LOT LETELLIER		291	23										
	LA CITE DE MONTREAL								250	250		99E	250	
	RESERVE POUR FINS MUNICIPALES COM EX 14/12/49													

VALUATION ROLL OF IMMOVABLE PROPERTIES FOR THE PERIOD COMMENCING MAY 1ST 1951

RUE - STREET

QUARTIER - WARD

ARRONDISSEMENT ÉLECTORAL DISTRICT

9

NO DE COMPTE ACCOUNT NO.	EMPLACEMENT DE L'IMMEUBLE LOCATION OF PROPERTY	CADASTRE - SUBDIVISION		ENTRETIEN DES TROTTOIRS PDS. DE FRONT	VALEUR (DOLLARS SEULEMENT) VALUE (DOLLARS ONLY)			VOIES TROTTOIRS SIDEWALKS	CODE	VALEUR POUR LA TAXE SCOLAIRE VALUE FOR SCHOOL TAX	RESOLUTION NO CERTIFICAT NO
	NOM ET ADRESSE DU PROPRIÉTAIRE NAME AND ADDRESS OF OWNER	OCCUPATION ET DÉNOMINATION	MANTENANCE OF SIDEWALKS FRONTAGE	TERRAIN LAND	BÂTIMENTS ET AUTRES ITEX BUILDINGS AND OTHER ITEMS	VALEUR EXEMPTÉ EXEMPT VALUE	VALEUR IMPOSABLE TAXABLE VALUE				
	PAR DU SAULT AU RECOLLET										
740975 1952 Voir Rôle Supp. Des Supp. No.	LOT LETELLIER	291	24	E	250		250		99E	250	
	LA CITE DE MONTREAL										
	RESERVE POUR FINS MUNICIPALES COM EX 14712749										
740976 1952 1953 Voir Rôle Supp. Des Supp. No.	LOT LETELLIER	291	25	E	250		250		99E	250	
	LA CITE DE MONTREAL										
	RESERVE POUR FINS MUNICIPALES COM EX 14712749										
740977 1952 Voir Rôle Supp. Des Supp. No.	LOT LETELLIER	291	26	E	250		250		99E	250	
	LA CITE DE MONTREAL										
	RESERVE POUR FINS MUNICIPALES COM EX 14712749										
740978 1952 Voir Rôle Supp. Des Supp. No.	LOT LETELLIER	291	P27	E	100		100		99E	100	
	LA CITE DE MONTREAL										
	RESERVE POUR FINS MUNICIPALES COM EX 14 12749										
	DE SALABERRY										
740980 1952 1953 Voir Rôle Supp. Des Supp. No.	LOT LETELLIER	291	P31	E	500		500		96E	500	
	ANTONIO PREVOST 428 TERRASSE AHUNTSIC PARTIE DE LETELLIER										
740982 1952 1953 Voir Rôle Supp. Des Supp. No.	LOT LETELLIER	291	P44	E	70		70		99E	70	
	LA CITE DE MONTREAL										

VALUATION ROLL OF IMMOVABLE PROPERTIES FOR THE PERIOD COMMENCING MAY 1st 1951

RUE - STREET

QUARTIER - WARD

ARRONDISSEMENT ELECTORAL DISTRICT

9

NO DE COMPTE ACCOUNT NO.	EMPLACEMENT DE L'IMMEUBLE LOCATION OF PROPERTY	CADASTRE - SUBDIVISION	ENTRETIEN DES TROTTOIRS POS. DE FRONT	VALEUR (DOLLARS SEULEMENT) VALUE (DOLLARS ONLY)		VOTES VALEUR TROTTOIRS SIDEWALKS	E D O U	D E N O M I N A T I O N	VALEUR POUR LA TAXE SCOLAIRE VALUE FOR SCHOOL TAX	RESOLUTION NO CERTIFICAT CERTIFICATE
	NOM ET ADRESSE DU PROPRIETAIRE NAME AND ADDRESS OF OWNER	OCCUPATION ET AND DENOMINATION	MAINTENANCE OF SIDEWALKS FEET FRONTAGE	TERRAIN LAND	BÂTIMENTS ET AUTRES ITEM BUILDINGS AND OTHER ITEMS					
	PAR DU SAULT AU RECOLLET									
740983	LOT LETELLIER	291 45		250				99E	250	
1953	LA CITE DE MONTREAL		E							
740984	LOT LETELLIER	291 46		250				99E	250	
1953	LA CITE DE MONTREAL		E							
740985	LOT LETELLIER	291 47		250				99E	250	
1953	LA CITE DE MONTREAL		E							
740986	LOT LETELLIER	291 48		250				99E	250	
1953	LA CITE DE MONTREAL		E							
740987	LOT LETELLIER	291 49		250				99E	250	
1952	LA CITE DE MONTREAL		E							
740988	LOT LETELLIER	291 50		250				99E	250	
1953	LA CITE DE MONTREAL		E							
740989	LOT LETELLIER	291 51		250				99E	250	
1953	LA CITE DE MONTREAL		E							
740990	LOT LETELLIER	291 52		250				99E	250	
1953	LA CITE DE MONTREAL		E							

VALUATION ROLL OF IMMOVABLE PROPERTIES FOR THE PERIOD COMMENCING MAY 1ST 1951

RUE - STREET

QUARTIER - WARD

ARRONDISSEMENT ÉLECTORAL DISTRICT

9

NO DE COMPTE ACCOUNT NO.	EMPLACEMENT DE L'IMMEUBLE LOCATION OF PROPERTY	CADASTRE - SUBDIVISION		ENTRETIEN DES TROTTOIRS POS. DE FRONT	VALEUR (DOLLARS SEULEMENT) VALUE (DOLLARS ONLY)				VOIES TROTTOIRS SIDEWALKS	D D C	D E N O M I N A T I O N	VALEUR POUR LA TAXE SCOLAIRE VALUE FOR SCHOOL TAX	RESOLUTION NO CERTIFICAT CERTIFICATE NO
	NOM ET ADRESSE DU PROPRIÉTAIRE NAME AND ADDRESS OF OWNER	OCCUPATION ET DÉNOMINATION	M <small>AIN</small> T <small>ENANCE</small> OF S <small>IDE</small> W <small>ALKS</small> F <small>EET</small> F <small>RONTAGE</small>	TERRAIN LAND	B <small>ÂTIMENTS</small> ET AUTRES I <small>TEM</small> B <small>UILDINGS</small> AND OTHER I <small>TEM</small> S	VALEUR EXEMPT <small>E</small> EXEMPT VALUE	VALEUR IMPOSABLE TAXABLE VALUE						
	PAR DU SAULT	AU RECOLLET											
740991	LOT LETELLIER	291 53			250		250	W		99E	250		
<small>Voir Role Supp. des Prop. 1953</small>	LA CITE DE MONTREAL		E										
740992	LOT LETELLIER	291 54			250		250	W		99E	250		
<small>Voir Role Supp. des Prop. 1953</small>	LA CITE DE MONTREAL		E										
740993	LOT LETELLIER	291 55			250		250	W		99E	250		
<small>Voir Role Supp. des Prop. 1953</small>	LA CITE DE MONTREAL		E										
740994	LOT LETELLIER	291 56			250		250	W		99E	250		
<small>Voir Role Supp. des Prop. 1953</small>	LA CITE DE MONTREAL		E										
740995	LOT LETELLIER	291 57			250		250	W		99E	250		
<small>Voir Role Supp. des Prop. 1953</small>	LA CITE DE MONTREAL		E										
740996	LOT LETELLIER	291 58			250		250	W		99E	250		
<small>Voir Role Supp. des Prop. 1953</small>	LA CITE DE MONTREAL		E										
740997	LOT LETELLIER	291 59			250		250	W		99E	250		
<small>Voir Role Supp. des Prop. 1953</small>	LA CITE DE MONTREAL		E										

VALUATION ROLL OF IMMOVABLE PROPERTIES FOR THE PERIOD COMMENCING MAY 1ST 1951

RUE - STREET

QUARTIER - WARD

ARRONDISSEMENT ÉLECTORAL DISTRICT

9

NO DE COMPTE ACCOUNT NO.	EMPLACEMENT DE L'IMMEUBLE LOCATION OF PROPERTY	CADASTRE - SUBDIVISION	ENTRETIEN DES TROTTOIRS POS. DE FRONT	VALEUR (DOLLARS SEULEMENT) VALUE (DOLLARS ONLY)		VOIES TROTTOIRS SÉGWAYES	CODE	DÉNOMINATION	VALEUR POUR LA TAXE SCOLAIRE VALUE FOR SCHOOL TAX	RESOLUTION NO CERTIFICAT CERTIFICATE
	NOM ET ADRESSE DU PROPRIÉTAIRE NAME AND ADDRESS OF OWNER	OCCUPATION ET DÉNOMINATION	MANTENANCE OF SIDEWALKS FEET FRONTAGE	TERRAIN LAND	BÂTIMENTS ET AUTRES ITEM BUILDINGS AND OTHER ITEMS					
740998	PAR DU SAULT LOT LETELLIER LA CITE DE MONTREAL	291 60	E	250			99E		250	
740999	LOT LETELLIER LA CITE DE MONTREAL	291 61	E	250			99E		250	
				288192	950475	2545380	1532174	<del>XXXXXX</del>	3495855T	
				288192	950475	2545380	1532174	<del>XXXXXX</del> 1,963,681	3495855G	

VALUATION ROLL OF IMMOVABLE PROPERTIES FOR THE PERIOD COMMENCING MAY 1st 1951

RUE - STREET

QUARTIER - WARD

ARRONDISSEMENT ÉLECTORAL DISTRICT

9

NO DE COMPTE ACCOUNT NO.	EMPLACEMENT DE L'IMMEUBLE LOCATION OF PROPERTY	CADASTRE - SUBDIVISION	ENTRETIEN DES TROTOIRS POS. DE FRONT	VALEUR (DOLLARS SEULEMENT) VALUE (DOLLARS ONLY)		VOIES TROTOIRS SIDEWALKS	CODE	VALEUR POUR LA TAXE SCOLAIRE VALUE FOR SCHOOL TAX	RESOLUTION NO CERTIFICAT CERTIFICATE	NO
	NOM ET ADRESSE DU PROPRIÉTAIRE NAME AND ADDRESS OF OWNER	OCCUPATION ET AND DÉNOMINATION	MANTENANCE OF SIDEWALKS FEET FRONTAGE	TERRAIN LAND	BÂTIMENTS ET AUTRES ITEM BUILDINGS AND OTHER ITEMS					
	PAR DU SAULT AU RECOLLET									
741000	LOT LETELLIER	291 62								
1952	LA CITE DE MONTREAL		E	300				300	99E	300
741001	LOT LETELLIER	291 P63								
	ANTONIO PREVOST 428 TERRASSE AHUNTSIC PARTIE DE LA RUE LETELLIER		E	2400				2400	96E	2400
741002	LOT LETELLIER	291 81								
1952	LA CITE DE MONTREAL  DE LOUISBOURG		E	250				250	99E	250
741003	LOT LETELLIER	291 84								
1952	LA CITE DE MONTREAL		E	250				250	99E	250
741004	LOT LETELLIER	291 85								
1952	LA CITE DE MONTREAL		E	250				250	99E	250
741005	LOT LETELLIER	291 86								
1952	LA CITE DE MONTREAL		E	1250				1250	99E	1250
741006	LOT LETELLIER	291 136								
	ANTONIO PREVOST 428 TERRASSE AHUNTSIC PARTIE DE LA RUE LETELLIER		E	100				100	96E	100

250



VALUATION ROLL OF IMMOVABLE PROPERTIES FOR THE PERIOD COMMENCING MAY 1st 1951

RUE - STREET

QUARTIER - WARD

ARRONDISSEMENT ÉLECTORAL DISTRICT

9

NO DE COMPTE ACCOUNT NO.	EMPLACEMENT DE L'IMMEUBLE LOCATION OF PROPERTY	CADASTRE - SUBDIVISION		ENTRETIEN DES TROTTOIRS POS. DE FRONT	VALEUR (DOLLARS SEULEMENT) VALUE (DOLLARS ONLY)		VOIES VALEES TROTTOIRS SIDEWALKS	CODE	DÉSIGNATION	VALEUR POUR LA TAXE SCOLAIRE VALUE FOR SCHOOL TAX	RESOLUTION NO CERTIFICAT CERTIFICATE
	NOM ET ADRESSE DU PROPRIÉTAIRE NAME AND ADDRESS OF OWNER	OCCUPATION ET DÉNOMINATION	MANTENANCE OF SIDEWALKS FEET FRONTAGE	TERRAIN LAND	BÂTIMENTS ET AUTRES ITEM BUILDINGS AND OTHER ITEMS	VALEUR EXEMPTÉ EXEMPT VALUE					
	PAR DU SAULT AU RECOLLET										
	C P R TRACKS										
740287	LOT LETELLIER	291	87								
	VALEUR BOUL GOUIN										
741007	LOT LETELLIER	291	88								
	LA CITE DE MONTREAL			E	300		300		99E	300	
741008	LOT LETELLIER	291	89								
	LA CITE DE MONTREAL			E	180		180		99E	180	
741009	LOT LETELLIER	291	90								
	LA CITE DE MONTREAL			E	200		200		99E	200	
741010	LOT LETELLIER	291	91								
	LA CITE DE MONTREAL			E	210		210		99E	210	
741011	LOT LETELLIER	291	92								
	LA CITE DE MONTREAL			E	220		220		99E	220	
741012	LOT LETELLIER	291	93								
	LA CITE DE MONTREAL			E	240		240		99E	240	
741013	LOT LETELLIER	291	94								
	LA CITE DE MONTREAL			E	250		250		99E	250	

VALUATION ROLL OF IMMOVABLE PROPERTIES FOR THE PERIOD COMMENCING MAY 1st 1951

RUE - STREET

QUARTIER - WARD

ARRONDISSEMENT ÉLECTORAL DISTRICT

9

NO DE COMPTE ACCOUNT NO.	EMPLACEMENT DE L'IMMEUBLE LOCATION OF PROPERTY	CADASTRE - SUBDIVISION		ENTRETIEN DES TROTTOIRS POS. DE FRONT  MAINTENANCE OF SIDEWALKS FEET FRONTAGE	VALEUR (DOLLARS SEULEMENT) VALUE (DOLLARS ONLY)				VOIES VALES TROTTOIRS SIDEWALKS	E D O U	DÉSIGNATION	VALEUR POUR LA TAXE SCOLAIRE VALUE FOR SCHOOL TAX	RESOLUTION NO CERTIFICAT NO
	NOM ET ADRESSE DU PROPRIÉTAIRE NAME AND ADDRESS OF OWNER	OCCUPATION ET DÉNOMINATION	TERRAIN LAND		BÂTIMENTS ET AUTRES ITERS BUILDINGS AND OTHER ITEMS	VALEUR EXEMPTÉ EXEMPT VALUE	VALEUR IMPOSABLE TAXABLE VALUE						
	PAR DU SAULT AU RECOLLET												
741014	LOT LETELLIER	291	95		250		250			99E	250		
Voir Rels Supp. See Supp. Roll 1955	LA CITE DE MONTREAL			E									
741015	LOT LETELLIER	291	96		250		250			99E	250		
Voir Rels Supp. See Supp. Roll 1955	LA CITE DE MONTREAL			E									
741016	LOT LETELLIER	291	97		250		250			99E	250		
Voir Rels Supp. See Supp. Roll 1955	LA CITE DE MONTREAL			E									
741017	LOT LETELLIER	291	98		250		250			99E	250		
Voir Rels Supp. See Supp. Roll 1955	LA CITE DE MONTREAL			E									
741018	LOT LETELLIER	291	99		250			250		2C	250		
	FERNANDE BISSONNETTE EPSE DE DR LASALLE LABERGE 191 QUERBES SHERBROOKE P Q			C									
741019	LOT LETELLIER	291	100		200			200		2C	200		
	ROMULUS LAVALLEE 757 PLACE D ARMES			C									
741020	LOT LETELLIER	291	101		200		200			99E	200		
	LA CITE DE MONTREAL			E									
741021	LOT LETELLIER	291	102		200		200			99E	200		
	LA CITE DE MONTREAL			E									

VALUATION ROLL OF IMMOVABLE PROPERTIES FOR THE PERIOD COMMENCING MAY 1ST 1951

RUE - STREET

QUARTIER - WARD

ARRONDISSEMENT ÉLECTORAL DISTRICT

9

NO DE COMPTE ACCOUNT NO.	EMPLACEMENT DE L'IMMEUBLE LOCATION OF PROPERTY	CADASTRE - SUBDIVISION	ENTRETIEN DES TROTTOIRS PUS. DE FRONT	VALEUR (DOLLARS SEULEMENT) VALUE (DOLLARS ONLY)		VOIES VAULTES TROTTOIRS SIDEWALKS	E D O U	DÉSIGNATION	VALEUR POUR LA TAXE SCOLAIRE VALUE FOR SCHOOL TAX	RESOLUTION NO CERTIFICAT CERTIFICATE NO
	NOM ET ADRESSE DU PROPRIÉTAIRE NAME AND ADDRESS OF OWNER	OCCUPATION ET AND DÉSIGNATION	MAINTENANCE OF SIDEWALKS FEET FRONTAGE	TERRAIN LAND	BÂTIMENTS ET AUTRES ITEX BUILDINGS AND OTHER ITEMS					
	PAR DU SAULT	AU RECOLLET								
	MC DUFF									
741022	LOT LETELLIER	291 104		200		200	2C		200	
	ERNEST NANTAIS 8024 ST ANDRE	CHARRETIER	C							
741023	LOT LETELLIER	291 105		200	200		99E		200	
	LA CITE DE MONTREAL		E							
741024	LOT LETELLIER	291 106		200	200		99E		200	
	LA CITE DE MONTREAL		E							
741025	LOT LETELLIER	291 107		200		200	2C		200	
	RODOLPHE VILLENEUVE CHARLES VILLENEUVE PAUL VILLENEUVE		C							
	A/S CHARLES VILLENEUVE 4843 DE LA ROCHE									
741026	LOT LETELLIER	291 108		200		200	2C		200	
	RODOLPHE VILLENEUVE CHARLES VILLENEUVE PAUL VILLENEUVE		C							
	A/S CHARLES VILLENEUVE 4843 DE LA ROCHE									
741027	LOT LETELLIER	291 109		200	200		99E		200	
	LA CITE DE MONTREAL		E							

VALUATION ROLL OF IMMOVABLE PROPERTIES FOR THE PERIOD COMMENCING MAY 1st 1951

RUE - STREET

QUARTIER - WARD

ARRONDISSEMENT ÉLECTORAL DISTRICT

9

NO DE COMPTE ACCOUNT NO.	EMPLACEMENT DE L'IMMEUBLE LOCATION OF PROPERTY NOM ET ADRESSE DU PROPRIÉTAIRE NAME AND ADDRESS OF OWNER	CADASTRE - SUBDIVISION OCCUPATION ET AND DÉNOMINATION	ENTRETIEN DES TROTTOIRS POS. DE FRONT MAINTENANCE OF SIDEWALKS FEET FRONTAGE	VALEUR (DOLLARS SEULEMENT) VALUE (DOLLARS ONLY)		VOIES-VALLÉES TROTTOIRS SIDEWALKS	CODE DÉSIGNATION	VALEUR POUR LA TAXE SCOLAIRE VALUE FOR SCHOOL TAX	RESOLUTION NO CERTIFICAT CERTIFICATE
				TERRAIN LAND	BÂTIMENTS ET AUTRES ITERS BUILDINGS AND OTHER ITEMS				
741028 <small>Voir Plan Sect. 1054 Cité de Mon. 1951</small>	PAR DU SAULT AU RECOLLET LOT LETELLIER LA CITE DE MONTREAL	291 110	E	200		200	99E	200	
741029 <small>Voir Plan Sect. 1054 Cité de Mon. 1951</small>	LOT LETELLIER LA CITE DE MONTREAL	291 111	E	200		200	99E	200	
741030 <small>Voir Plan Sect. 1054 Cité de Mon. 1951</small>	LOT LETELLIER LA CITE DE MONTREAL	291 112	E	200		200	99E	200	
741031 <small>Voir Plan Sect. 1054 Cité de Mon. 1951</small>	LOT LETELLIER LA CITE DE MONTREAL	291 113	E	200		200	99E	200	
741032 <small>Voir Plan Sect. 1054 Cité de Mon. 1951</small>	LOT LETELLIER LA CITE DE MONTREAL	291 114	E	200		200	99E	200	
741033	LOT LETELLIER JOSEPH NORBERT E BISSON 428 BOUL ST JOSEPH EST	291 115	C	200		200	2C	200	
741034 <small>Voir Plan Sect. 1054 Cité de Mon. 1951</small>	LOT LETELLIER ARTHUR NADEAU PENS 53 AVE LAURIER OUEST MARIA NADEAU A/S ARTHUR NADEAU 53 AVE LAURIER OUEST	291 116	C	200		200	2C	200	
741035 <small>Voir Plan Sect. 1054 Cité de Mon. 1951</small>	LOT LETELLIER LA CITE DE MONTREAL	291 117	E	200		200	99E	200	

VALUATION ROLL OF IMMOVABLE PROPERTIES FOR THE PERIOD COMMENCING MAY 1ST 1951

RUE - STREET

QUARTIER - WARD

ARRONDISSEMENT ÉLECTORAL DISTRICT

9

NO DE COMPTE ACCOUNT NO.	EMPLACEMENT DE L'IMMEUBLE LOCATION OF PROPERTY		CADASTRE - SUBDIVISION		ENTRETIEN DES TROTOIRS POS. DE FRONT  MAINTENANCE OF SIDEWALKS FRONT PRONTAGE	VALEUR (DOLLARS SEULEMENT) VALUE (DOLLARS ONLY)		VOIES TRACÉES SIDEWALKS	C D O U D E D E N O M I N A T I O N	VALEUR POUR LA TAXE SCOLAIRE VALUE FOR SCHOOL TAX	RESOLUTION NO CERTIFICAT CERTIFICATE NO.
	NOM ET ADRESSE DU PROPRIÉTAIRE NAME AND ADDRESS OF OWNER		OCCUPATION ET DÉNOMINATION AND DENOMINATION			TERRAIN LAND	BÂTIMENTS ET AUTRES ITERS BUILDINGS AND OTHER ITEMS				
	PAR DU SAULT AU RECOLLET										
741036	LOT LETELLIER LA CITE DE MONTREAL		291	118	E	200	200	/	99E	200	
741037	LOT LETELLIER LA CITE DE MONTREAL		291	119	E	200	200	/	99E	200	
741038	LOT LETELLIER LA CITE DE MONTREAL		291	120	E	200	200	/	99E	200	
741039	LOT LETELLIER LA CITE DE MONTREAL		291	121	E	200	200	/	99E	200	
741040	LOT LETELLIER LA CITE DE MONTREAL		291	122	E	200	200	/	99E	200	
741041	LOT LETELLIER LA CITE DE MONTREAL		291	123	E	200	200	/	99E	200	
741042	LOT LETELLIER LA CITE DE MONTREAL		291	124	E	200	200	/	99E	200	
741043	LOT LETELLIER LA CITE DE MONTREAL		291	125	E	200	200	/	99E	200	

VALUATION ROLL OF IMMOVABLE PROPERTIES FOR THE PERIOD COMMENCING MAY 1st 1951

RUE - STREET

QUARTIER - WARD

ARRONDISSEMENT ÉLECTORAL DISTRICT

9

NO DE COMPTE ACCOUNT NO.	EMPLACEMENT DE L'IMMEUBLE LOCATION OF PROPERTY	CADASTRE - SUBDIVISION		ENTRETIEN DES TROTTOIRS POS. DE FRONT	VALEUR (DOLLARS SEULEMENT) VALUE (DOLLARS ONLY)			VOITURES-VAGONS TRUCKS CARS	BOULEVARD	DÉSIGNATION	VALEUR POUR LA TAXE SCOLAIRE VALUE FOR SCHOOL TAX	RESOLUTION NO CERTIFICATE NO
	NOM ET ADRESSE DU PROPRIÉTAIRE NAME AND ADDRESS OF OWNER	OCCUPATION ET DÉNOMINATION	MANTENANCE OF SIDEWALKS FEET FRONTAGE	TERRAIN LAND	BÂTIMENTS ET AUTRES ITEM BUILDINGS AND OTHER ITEMS	VALEUR EXEMPTÉ EXEMPT VALUE	VALEUR IMPOSABLE TAXABLE VALUE					
	PAR DU SAULT AU RECOLLET											
741044 <small>Voir Note Suppl. See Supp. Roll 1955</small>	LOT LETELLIER LA CITE DE MONTREAL	291 126	E		200		200			99E	200	
741045 <small>Voir Note Suppl. See Supp. Roll 1955</small>	LOT LETELLIER LA CITE DE MONTREAL	291 127	E		200		200			99E	200	
741046 <small>Voir Note Suppl. See Supp. Roll 1955</small>	LOT LETELLIER LA CITE DE MONTREAL	291 128	E		200		200			99E	200	
741047 <small>Voir Note Suppl. See Supp. Roll 1955</small>	LOT LETELLIER LA CITE DE MONTREAL	291 129	E		200		200			99E	200	
741048 <small>Voir Note Suppl. See Supp. Roll 1955</small>	LOT LETELLIER LA CITE DE MONTREAL	291 130	E		200		200			99E	200	
741049	LOT LETELLIER LA CITE DE MONTREAL	291 131	E		200		200			99E	200	
741050	LOT LETELLIER LA CITE DE MONTREAL	291 132	E		200		200			99E	200	
741051	LOT LETELLIER LA CITE DE MONTREAL	291 133	E		200		200			99E	200	

VALUATION ROLL OF IMMOVABLE PROPERTIES FOR THE PERIOD COMMENCING MAY 1st 1951

RUE - STREET

QUARTIER - WARD

ARRONDISSEMENT ÉLECTORAL DISTRICT

9

NO DE COMPTE ACCOUNT NO.	EMPLACEMENT DE L'IMMEUBLE LOCATION OF PROPERTY	CADASTRE - SUBDIVISION		ENTRETIEN DES TROTTOIRS PDS. DE FRONT	VALEUR (DOLLARS SEULEMENT) VALUE (DOLLARS ONLY)				VOIES PAVÉES TROTTOIRS SIDEWALKS	C O D E	DÉSIGNATION	VALEUR POUR LA TAXE SCOLAIRE VALUE FOR SCHOOL TAX	RESOLUTION NO CERTIFICATE NO
	NOM ET ADRESSE DU PROPRIÉTAIRE NAME AND ADDRESS OF OWNER	OCCUPATION ET DÉNOMINATION	MANTENANCE OF SIDEWALKS FEET FRONTAGE	TERRAIN LAND	BÂTIMENTS ET AUTRES BÂTIMENTS AND OTHER ITEMS	VALEUR EXEMPTÉ EXEMPT VALUE	VALEUR IMPOSABLE TAXABLE VALUE						
	PAR DU SAULT AU RECOLLET												
741052	LOT LETELLIER	291	134		200		200	/		99E	200		
	LA CITE DE MONTREAL			E									
741053	LOT LETELLIER	291	135		200		200	/		99E	200		
	LA CITE DE MONTREAL			E									
741054	LOT LETELLIER	291	239		70		70	/		99E	70		
	LA CITE DE MONTREAL			E									
741055	LOT LETELLIER	291	240		70		70	/		99E	70		
	LA CITE DE MONTREAL			E									
741056	LOT LETELLIER	291	241		70		70	/		99E	70		
	LA CITE DE MONTREAL			E									
741057	LOT LETELLIER	291	242		70		70	/		99E	70		
	LA CITE DE MONTREAL			E									
741058	LOT LETELLIER	291	243		70		70	/		99E	70		
	LA CITE DE MONTREAL			E									
741059	LOT LETELLIER	291	244		70		70	/		99E	70		
	LA CITE DE MONTREAL			E									

VALUATION ROLL OF IMMOVABLE PROPERTIES FOR THE PERIOD COMMENCING MAY 1st 1951

RUE - STREET

QUARTIER - WARD

ARRONDISSEMENT ÉLECTORAL DISTRICT

9

NO DE COMPTE ACCOUNT NO.	EMPLACEMENT DE L'IMMEUBLE LOCATION OF PROPERTY	CADASTRE - SUBDIVISION	ENTRETIEN DES TROTTOIRS POS. DE FRONT	VALEUR (DOLLARS SEULEMENT) VALUE (DOLLARS ONLY)				MO U	VALEUR POUR LA TAXE SCOLAIRE VALUE FOR SCHOOL TAX	RESOLUTION NO CERTIFICATE NO
	NOM ET ADRESSE DU PROPRIÉTAIRE NAME AND ADDRESS OF OWNER	OCCUPATION ET DÉNOMINATION	MAINTENANCE OF SIDEWALKS FEET FRONTAGE	TERRAIN LAND	BÂTIMENTS ET AUTRES ITEMS BUILDINGS AND OTHER ITEMS	VALEUR EXEMPTÉ EXEMPT VALUE	VALEUR IMMOBILE TAXABLE VALUE			
	PAR DU SAULT AU RECOLLET									
741060	LOT LETELLIER LA CITE DE MONTREAL	291 245	E	70		70		99E	70	
741061	LOT LETELLIER LA CITE DE MONTREAL	291 246	E	70		70		99E	70	
741062	LOT LETELLIER LA CITE DE MONTREAL	291 247	E	70		70		99E	70	
741063	LOT LETELLIER LA CITE DE MONTREAL	291 248	E	70		70		99E	70	
741064	LOT LETELLIER LA CITE DE MONTREAL	291 249	E	70		70		99E	70	
741065	LOT LETELLIER LA CITE DE MONTREAL	291 250	E	70		70		99E	70	
741066	LOT LETELLIER LA CITE DE MONTREAL	291 251	E	70		70		99E	70	
741067	LOT LETELLIER LA CITE DE MONTREAL	291 252	E	70		70		99E	70	



VALUATION ROLL OF IMMOVABLE PROPERTIES FOR THE PERIOD COMMENCING MAY 1st 1951

RUE - STREET

QUARTIER - WARD

ARRONDISSEMENT ÉLECTORAL DISTRICT

9

NO DE COMPTE ACCOUNT NO.	EMPLACEMENT DE L'IMMEUBLE LOCATION OF PROPERTY	CADASTRE - SUBDIVISION		ENTRETIEN DES TROTTOIRS POS. DE FRONT	VALEUR (DOLLARS SEULEMENT) VALUE (DOLLARS ONLY)		VOÛTES VAULTS TROTTOIRS SIDEWALKS	D D C O C D E N O M I N A T I O N	VALEUR POUR LA TAXE SCOLAIRE VALUE FOR SCHOOL TAX	RESOLUTION NO CERTIFICAT CERTIFICATE NO
	NOM ET ADRESSE DU PROPRIÉTAIRE NAME AND ADDRESS OF OWNER	OCCUPATION ET DÉNOMINATION	MANTENANCE OF SIDEWALKS FEET FRONTAGE	TERRAIN LAND	BÂTIMENTS ET AUTRES ITCM BUILDINGS AND OTHER ITEMS	VALEUR EXEMPTÉ EXEMPT VALUE				
	PAR DU SAULT AU RECOLLET									
741068	LOT LETELLIER	291 253	E		70	70		99E	70	
	LA CITE DE MONTREAL									
741069	LOT LETELLIER	291 254	E		70	70		99E	70	
	LA CITE DE MONTREAL									
741070	LOT LETELLIER	291 255	E		70	70		99E	70	
	LA CITE DE MONTREAL									
741071	LOT LETELLIER	291 256	E		70	70		99E	70	
	LA CITE DE MONTREAL									
741072	LOT LETELLIER	291 257	E		70	70		99E	70	
	LA CITE DE MONTREAL									
741073	LOT LETELLIER	291 258	E		70	70		99E	70	
	LA CITE DE MONTREAL									
741074	LOT LETELLIER	291 259	E		70	70		99E	70	
	LA CITE DE MONTREAL									
741075	LOT LETELLIER	291 260	E		70	70		99E	70	
	LA CITE DE MONTREAL									

VALUATION ROLL OF IMMOVABLE PROPERTIES FOR THE PERIOD COMMENCING MAY 1st 1951

RUE - STREET

QUARTIER - WARD

ARRONDISSEMENT ÉLECTORAL DISTRICT

9

NO DE COMPTE ACCOUNT NO.	EMPLACEMENT DE L'IMMEUBLE LOCATION OF PROPERTY	CADASTRE - SUBDIVISION		ENTRETIEN DES TROTTOIRS POS. DE FRONT	VALEUR (DOLLARS SEULEMENT) VALUE (DOLLARS ONLY)			VOIES-VALEURS TROTTOIRS SIDEWALKS	E D O C	D E N O M I N A T I O N	VALEUR POUR LA TAXE SCOLAIRE VALUE FOR SCHOOL TAX	RESOLUTION NO CERTIFICAT CERTIFICATE NO
	NOM ET ADRESSE DU PROPRIÉTAIRE NAME AND ADDRESS OF OWNER	OCCUPATION ET AND DENOMINATION	MANTENANCE OF SIDEWALKS FRONT FRONTAGE	TERRAIN LAND	BÂTIMENTS ET AUTRES ITEM BUILDINGS AND OTHER ITEMS	VALEUR EXEMPTÉ EXEMPT VALUE	VALEUR IMPOSABLE TAXABLE VALUE					
	PAR DU SAULT AU RECOLLET											
741076	LOT LETELLIER	291	261		70		70		99E		70	
	LA CITE DE MONTREAL			E								
741077	LOT LETELLIER	291	262		70		70		99E		70	
	LA CITE DE MONTREAL			E								
741078	LOT LETELLIER	291	263		70		70		99E		70	
	LA CITE DE MONTREAL			E								
741079	LOT LETELLIER	291	264		70		70		99E		70	
	LA CITE DE MONTREAL			E								
741080	LOT LETELLIER	291	265		70		70		99E		70	
	LA CITE DE MONTREAL			E								
741081	LOT LETELLIER	291	266		70		70		99E		70	
	LA CITE DE MONTREAL			E								
741082	LOT LETELLIER	291	267		70		70		99E		70	
	LA CITE DE MONTREAL			E								
741083	LOT LETELLIER	291	268		70		70		99E		70	
	LA CITE DE MONTREAL			E								

VALUATION ROLL OF IMMOVABLE PROPERTIES FOR THE PERIOD COMMENCING MAY 1ST 1951

RUE - STREET

QUARTIER - WARD

ARRONDISSEMENT ÉLECTORAL DISTRICT

9

NO DE COMPTE ACCOUNT NO.	EMPLACEMENT DE L'IMMEUBLE LOCATION OF PROPERTY	CADASTRE - SUBDIVISION		ENTRETIEN DES TROTOIRS POS. DE FRONT	VALEUR (DOLLARS SEULEMENT) VALUE (DOLLARS ONLY)			VOIES VAULS SIDEWALKS	E D O C	DE NOMINATION	VALEUR POUR LA TAXE SCOLAIRE VALUE FOR SCHOOL TAX	RESOLUTION NO CERTIFICAT CERTIFICATE NO
	NOM ET ADRESSE DU PROPRIÉTAIRE NAME AND ADDRESS OF OWNER	OCCUPATION ET DÉNOMINATION	M <small>AIN</small> T <small>ENANCE</small> OF S <small>IDE</small> W <small>ALKS</small> F <small>REET</small> F <small>RO</small> N <small>TAGE</small>	TERRAIN LAND	B <small>ÂTIMENTS</small> ET AUTRES I <small>TEM</small> B <small>UILDINGS</small> AND OTHER I <small>TEMS</small>	VALEUR EXEMPT <small>E</small> EXEMPT VALUE	VALEUR IMPOSABLE TAXABLE VALUE					
	PAR DU SAULT AU RECOLLET											
741084	LOT LETELLIER	291	269		70	70	70	99E		70		
	LA CITE DE MONTREAL			E								
741085	LOT LETELLIER	291	270		70	70	70	99E		70		
	LA CITE DE MONTREAL			E								
741086	LOT LETELLIER	291	271		70	70	70	99E		70		
	LA CITE DE MONTREAL			E								
741087	LOT LETELLIER	291	272		70	70	70	99E		70		
	LA CITE DE MONTREAL			E								
741088	LOT LETELLIER	291	273		70	70	70	99E		70		
	LA CITE DE MONTREAL			E								
741089	LOT LETELLIER	291	274		70	70	70	99E		70		
	LA CITE DE MONTREAL			E								
741090	LOT LETELLIER	291	275		70	70	70	99E		70		
	LA CITE DE MONTREAL			E								
741091	LOT LETELLIER	291	276		70	70	70	99E		70		
	LA CITE DE MONTREAL			E								

VALUATION ROLL OF IMMOVABLE PROPERTIES FOR THE PERIOD COMMENCING MAY 1ST 1951

RUE - STREET

QUARTIER - WARD

ARRONDISSEMENT ÉLECTORAL DISTRICT

9

NO DE COMPTE ACCOUNT NO.	EMPLACEMENT DE L'IMMEUBLE LOCATION OF PROPERTY	CADASTRE - SUBDIVISION OCCUPATION BY AND DÉNOMINATION	ENTRETIEN DES TROTTOIRS PUB. DE FRONT MAINTENANCE OF SIDEWALKS FEET FRONTAGE	VALEUR (DOLLARS SEULEMENT) VALUE (DOLLARS ONLY)		VOÛTES VAULTS TROUS VAULTS SIDEWALKS	CODE	DÉNOMINATION	VALEUR POUR LA TAXE SCOLAIRE VALUE FOR SCHOOL TAX	RESOLUTION NO CERTIFICAT CERTIFICATE NO
				TERRAIN LAND	BÂTIMENTS ET AUTRES ÎTEM BUILDINGS AND OTHER ITEMS					
741092	PAR DU SAULT AU RECOLLET LOT LETELLIER LA CITE DE MONTREAL	291 277 E		70		70	99E		70	
741093	LOT LETELLIER M J CUROT 4214 NORTHCLIFFE AVE A/S MRS A I MATHEWS 4833 STE CATHERINE WEST WESTMOUNT	291 278 C		70		70	2C		70	
741094	LOT LETELLIER M J CUROT 4214 NORTHCLIFFE AVE A/S MRS A I MATHEWS 4833 STE CATHERINE WEST WESTMOUNT	291 279 C		70		70	2C		70	
741095	LOT LETELLIER JEAN BAPTISTE FONTAINE 176 PROP LEON ANTONIO FONTAINE 176 PROP JOLIETTE QUE FRANCOIS FONTAINE 176 PROP ANTOINE FONTAINE 176 PROP ALICE FONTAINE 176 PROP STEPHANIE FONTAINE 1/24 PROP ADOLPHE FONTAINE 1/24 PROP ALICE FONTAINE 1/24 PROP MADELEINE FONTAINE 1/24 PROP A/S FONTAINE ET FONTAINE NOTAIRES 431 MANSEAU PUBLICS JOLIETTE QUE	291 280 C		70		70	2C		70	

VALUATION ROLL OF IMMOVABLE PROPERTIES FOR THE PERIOD COMMENCING MAY 1ST 1951

RUE - STREET

QUARTIER - WARD

ARRONDISSEMENT ÉLECTORAL DISTRICT

9

NO DE COMPTE ACCOUNT NO.	EMPLACEMENT DE L'IMMEUBLE LOCATION OF PROPERTY	CADASTRE - SUBDIVISION	ENTRETIEN DES TROTTOIRS POS. DE FRONT	VALEUR (DOLLARS SEULEMENT) VALUE (DOLLARS ONLY)			VOIES TROTTOIRS SIDEWALKS	E O O U	DÉSIGNATION	VALEUR POUR LA TAXE SCOLAIRE VALUE FOR SCHOOL TAX	RESOLUTION NO CERTIFICAT CERTIFICATE NO
	NOM ET ADRESSE DU PROPRIÉTAIRE NAME AND ADDRESS OF OWNER	OCCUPATION ET AND DÉSIGNATION	MANTENANCE OF SIDEWALKS FEET FRONTAGE	TERRAIN LAND	BÂTIMENTS ET AUTRES ICHES BUILDINGS AND OTHER ITEMS	VALEUR EXEMPTÉ EXEMPT VALUE					
	PAR DU SAULT AU RECOLLET										
741096	LOT LETELLIER	291 281		90		90		2C		90	
	M J CURT 4214 NORTHCLIFFE AVE	INSPECTEUR	C								
	A/S A I MATHEWS 4833 STE CATHERINE WEST WESTMOUNT										
	TRAVERSEZ										
741097	LOT LETELLIER	291 237		80		80		99E		80	
	LA CITE DE MONTREAL		E								
741098	LOT LETELLIER	291 236		70		70		2C		70	
	WM HERBERT MC NALLY 480 STRATHCONA		C								
741099	LOT LETELLIER	291 235		70		70		99E		70	
	LA CITE DE MONTREAL		E								
741100	LOT LETELLIER	291 234		70		70		2C		70	
	THERESE FOUCRAULT VVE DE THEODULE CAMPAGNA 1071 BERRI APP 5	USUFTRE	C								
741101	LOT LETELLIER	291 233		70		70		2C		70	
	THERESE FOUCRAULT VVE DE THEODULE CAMPAGNA 1071 BERRI APP 5	USUFTRE	C								

VALUATION ROLL OF IMMOVABLE PROPERTIES FOR THE PERIOD COMMENCING MAY 1st 1951

RUE - STREET

QUARTIER - WARD

ARRONDISSEMENT ÉLECTORAL DISTRICT

9

NO DE COMPTE ACCOUNT NO.	EMPLACEMENT DE L'IMMEUBLE LOCATION OF PROPERTY		CADASTRE - SUBDIVISION		ENTRETIEN DES TROTOIRS POS. DE FRONT	VALEUR (DOLLARS SEULEMENT) VALUE (DOLLARS ONLY)				VALEUR POUR LA TAXE SCOLAIRE VALUE FOR SCHOOL TAX	RESOLUTION NO CERTIFICAT CERTIFICATE	NO
	NOM ET ADRESSE DU PROPRIÉTAIRE NAME AND ADDRESS OF OWNER		OCCUPATION ET DÉNOMINATION AND DÉNOMINATION			MAINTENANCE OF SIDEWALKS FEET FRONTAGE	TERRAIN LAND	BÂTIMENTS ET AUTRES ITEM BUILDINGS AND OTHER ITEMS	VALEUR EXEMPTÉ EXEMPT VALUE			
	PAR DU SAULT AU RECOLLET											
741102	LOT LETELLIER	291 232				70		70		99E	70	
	LA CITE DE MONTREAL											
741103	LOT LETELLIER	291 231				70		70		99E	70	
	LA CITE DE MONTREAL											
741104	LOT LETELLIER	291 230				70		70		99E	70	
	LA CITE DE MONTREAL											
741105	LOT LETELLIER	291 229				70		70		99E	70	
	LA CITE DE MONTREAL											
741106	LOT LETELLIER	291 228				70		70		99E	70	
	LA CITE DE MONTREAL											
741107	LOT LETELLIER	291 227				70		70		99E	70	
	LA CITE DE MONTREAL											
741108	LOT LETELLIER	291 226				70		70		99E	70	
	LA CITE DE MONTREAL											
741109	LOT LETELLIER	291 225				70		70		99E	70	
	LA CITE DE MONTREAL											

VALUATION ROLL OF IMMOVABLE PROPERTIES FOR THE PERIOD COMMENCING MAY 1st 1951

RUE - STREET

QUARTIER - WARD

ARRONDISSEMENT ÉLECTORAL DISTRICT

9

NO DE COMPTE ACCOUNT NO.	EMPLACEMENT DE L'IMMEUBLE LOCATION OF PROPERTY	CADASTRE - SUBDIVISION		ENTRETIEN DES TRACTOIRS PDS. DE FRONT	VALEUR (DOLLARS SEULEMENT) VALUE (DOLLARS ONLY)				VOIES VAUTES TERRACES SIDEWALKS	D O C U M E N T A T I O N	VALEUR POUR LA TAXE SCOLAIRE VALUE FOR SCHOOL TAX	RESOLUTION NO CERTIFICAT CERTIFICATE NO
	NOM ET ADRESSE DU PROPRIÉTAIRE NAME AND ADDRESS OF OWNER	OCCUPATION ET DÉNOMINATION AND DENOMINATION	MANTENANCE OF SIDEWALKS FEET FRONTAGE	TERRAIN LAND	BÂTIMENTS ET AUTRES ÎTRES BUILDINGS AND OTHER ITEMS	VALEUR EXEMPTÉ EXEMPT VALUE	VALEUR IMPOSABLE TAXABLE VALUE					
	PAR DU SAULT AU RECOLLET											
741110	LOT LETELLIER LA CITE DE MONTREAL	291 224	E		70		70			99E	70	
741111	LOT LETELLIER LA CITE DE MONTREAL	291 223	E		70		70			99E	70	
741112	LOT LETELLIER LA CITE DE MONTREAL	291 222	E		70		70			99E	70	
741113	LOT LETELLIER LA CITE DE MONTREAL	291 221	E		70		70			99E	70	
741114	LOT LETELLIER LA CITE DE MONTREAL	291 220	E		70		70			99E	70	
741115	LOT LETELLIER LA CITE DE MONTREAL	291 219	E		70		70			99E	70	
741116	LOT LETELLIER LA CITE DE MONTREAL	291 218	E		70		70			99E	70	
741117	LOT LETELLIER LA CITE DE MONTREAL	291 217	E		70		70			99E	70	

VALUATION ROLL OF IMMOVABLE PROPERTIES FOR THE PERIOD COMMENCING MAY 1ST 1951

RUE - STREET

QUARTIER - WARD

ARRONDISSEMENT ÉLECTORAL DISTRICT

9

NO DE COMPTE ACCOUNT NO.	EMPLACEMENT DE L'IMMEUBLE LOCATION OF PROPERTY		CADASTRE - SUBDIVISION		ENTRETIEN DES TROTTOIRS POS. DE FRONT  MAINTENANCE OF SIDEWALKS FEET FRONTAGE	VALEUR (DOLLARS SEULEMENT) VALUE (DOLLARS ONLY)		VOIES RUE CALLE ALLEY	W D O C	DÉSIGNATION	VALEUR POUR LA TAXE SCOLAIRE VALUE FOR SCHOOL TAX	RESOLUTION NO CERTIFICAT CERTIFICATE NO
	NOM ET ADRESSE DU PROPRIÉTAIRE NAME AND ADDRESS OF OWNER	OCCUPATION ET AND DÉNOMINATION	TERRAIN LAND	BÂTIMENTS ET AUTRES ITEM BUILDINGS AND OTHER ITEMS		VALEUR EXEMPTÉ EXEMPT VALUE	VALEUR IMPOSABLE TAXABLE VALUE					
	PAR DU SAULT AU RECOLLET											
741118	LOT LETELLIER	291 216	E		70		70			99E	70	
	LA CITE DE MONTREAL											
741119	LOT LETELLIER	291 215	E		70		70			99E	70	
	LA CITE DE MONTREAL											
741120	LOT LETELLIER	291 214	E		70		70			99E	70	
	LA CITE DE MONTREAL											
741121	LOT LETELLIER	291 213	C		70		70			2C	70	
	J ALEXANDRE DURANCEAU JR 4 NOTRE DAME EST			ENTREPRENEUR								
	1952 1953 1954 1955											
741122	LOT LETELLIER	291 212	C		70		70			2C	70	
	J ALEXANDRE DURANCEAU JR 4 NOTRE DAME EST			ENTREPRENEUR								
	1952 1953 1954 1955											
741123	LOT LETELLIER	291 211	E		70		70			99E	70	
	LA CITE DE MONTREAL											
741124	LOT LETELLIER	291 210	E		70		70			99E	70	
	LA CITE DE MONTREAL											
741125	LOT LETELLIER	291 209	E		70		70			99E	70	
	LA CITE DE MONTREAL											



VALUATION ROLL OF IMMOVABLE PROPERTIES FOR THE PERIOD COMMENCING MAY 1ST 1951

RUE - STREET

QUARTIER - WARD

ARRONDISSEMENT ÉLECTORAL DISTRICT

9

NO DE COMPTE ACCOUNT NO.	EMPLACEMENT DE L'IMMEUBLE LOCATION OF PROPERTY		CADASTRE - SUBDIVISION		ENTRETIEN DES TROTTOIRS POS. DE FRONT  MAINTENANCE OF SIDEWALKS FEET FRONTAGE	VALEUR (DOLLARS SEULEMENT) VALUE (DOLLARS ONLY)		VOIES VALES PROFONDEUR SIDEWALKS	C O D E	DÉSIGNATION	VALEUR POUR LA TAXE SCOLAIRE VALUE FOR SCHOOL TAX	RÉSOLUTION NO CERTIFICATE NO
	NOM ET ADRESSE DU PROPRIÉTAIRE NAME AND ADDRESS OF OWNER		OCCUPATION ET DÉNOMINATION			TERRAIN LAND	BÂTIMENTS ET AUTRES ÎTMS BUILDINGS AND OTHER ITEMS					
	PAR DU SAULT AU RECOLLET											
741126	LOT LETELLIER	291 208				70	70			99E	70	
	LA CITE DE MONTREAL											
741127	LOT LETELLIER	291 207				70	70			99E	70	
	LA CITE DE MONTREAL											
741128	LOT LETELLIER	291 206				70	70			99E	70	
	LA CITE DE MONTREAL											
741129	LOT LETELLIER	291 205				70	70			99E	70	
	LA CITE DE MONTREAL											
741130	LOT LETELLIER	291 204				70	70			99E	70	
	LA CITE DE MONTREAL											
741131	LOT LETELLIER	291 203				70	70			99E	70	
	LA CITE DE MONTREAL											
741132	LOT LETELLIER	291 202				70	70			99E	70	
	LA CITE DE MONTREAL											
741133	LOT LETELLIER	291 201				70	70			99E	70	
	LA CITE DE MONTREAL											

VALUATION ROLL OF IMMOVABLE PROPERTIES FOR THE PERIOD COMMENCING MAY 1ST 1951

RUE - STREET

QUARTIER - WARD

ARRONDISSEMENT ÉLECTORAL DISTRICT

9

NO DE COMPTE ACCOUNT NO.	EMPLACEMENT DE L'IMMEUBLE LOCATION OF PROPERTY	CADASTRE - SUBDIVISION		ENTRETIEN DES TROTTOIRS POS. DE FRONT	VALEUR (DOLLARS SEULEMENT) VALUE (DOLLARS ONLY)		VOIES VAULTS TROTTOIRS SIDEWALKS	CODE	DÉNOMINATION	VALEUR POUR LA TAXE SCOLAIRE VALUE FOR SCHOOL TAX	RESOLUTION NO CERTIFICAT CERTIFICATE NO
	NOM ET ADRESSE DU PROPRIÉTAIRE NAME AND ADDRESS OF OWNER	OCCUPATION ET DÉNOMINATION	MANTENANCE OF SIDEWALKS FEET FRONTAGE	TERRAIN LAND	BÂTIMENTS ET AUTRES ITCM BUILDINGS AND OTHER ITEMS	VALEUR EXEMPTÉ EXEMPT VALUE					
	PAR DU SAULT AU RECOLLET										
741134	LOT LETELLIER LA CITE DE MONTREAL	291 200	E		70		70	99E		70	
741135	LOT LETELLIER LA CITE DE MONTREAL	291 199	E		60		60	99E		60	
741136	LOT LETELLIER LA CITE DE MONTREAL	291 198	E		60		60	99E		60	
741137	LOT LETELLIER LA CITE DE MONTREAL	291 197	E		110		110	99E		110	
741138	LOT LETELLIER ALBERTINE VALLEE 3893 VAN HORNE	291 196	C		110		110	2C		110	
741139	LOT LETELLIER LA CITE DE MONTREAL	291 195	E		110		110	99E		110	
741140	LOT LETELLIER LA CITE DE MONTREAL	291 194	E		110		110	99E		110	
741141	LOT LETELLIER LA CITE DE MONTREAL	291 193	E		100		100	99E		100	

VALUATION ROLL OF IMMOVABLE PROPERTIES FOR THE PERIOD COMMENCING MAY 1st 1951

RUE - STREET

QUARTIER - WARD

ARRONDISSEMENT ÉLECTORAL DISTRICT

9

NO DE COMPTE ACCOUNT NO.	EMPLACEMENT DE L'IMMEUBLE LOCATION OF PROPERTY	CADASTRE - SUBDIVISION	ENTRETIEN DES TROTTOIRS POS. DE FRONT	VALEUR (DOLLARS SEULEMENT) VALUE (DOLLARS ONLY)		VOIES VAUTES "STREETS" SIDEWALKS	C O D E	D E N O M I N A T I O N	VALEUR POUR LA TAXE SCOLAIRE VALUE FOR SCHOOL TAX	RESOLUTION NO CERTIFICAT CERTIFICATE NO
	NOM ET ADRESSE DU PROPRIÉTAIRE NAME AND ADDRESS OF OWNER	OCCUPATION ET AND DÉNOMINATION	MAINTENANCE OF SIDEWALKS FEET FRONTAGE	TERRAIN LAND	BÂTIMENTS ET AUTRES ITERS BUILDINGS AND OTHER ITEMS					
	PAR DU SAULT AU RECOLLET									
741142	LOT LETELLIER LA CITE DE MONTREAL	291 192	E	140		140	99E		140	
741143	LOT LETELLIER LA CITE DE MONTREAL	291 191	E	190		190	99E		190	
741144	LOT LETELLIER LA CITE DE MONTREAL	291 190	E	190		190	99E		190	
741145	LOT LETELLIER LA CITE DE MONTREAL	291 189	E	190		190	99E		190	
741146	LOT LETELLIER LA CITE DE MONTREAL	291 188	E	190		190	99E		190	
741147	LOT LETELLIER LA CITE DE MONTREAL	291 187	E	190		190	99E		190	
741148	LOT LETELLIER BERTHE CLOUTIER VVE DE GEDEON HENRI COUPAL 3725 ST DENIS	291 186	C	190		190	2C		190	
741149	LOT LETELLIER LA CITE DE MONTREAL	291 185	E	190		190	99E		190	

VALUATION ROLL OF IMMOVABLE PROPERTIES FOR THE PERIOD COMMENCING MAY 1st 1951

RUE - STREET

QUARTIER - WARD

ARRONDISSEMENT ÉLECTORAL DISTRICT

9

NO DE COMPTE ACCOUNT NO.	EMPLACEMENT DE L'IMMEUBLE LOCATION OF PROPERTY	CADASTRE - SUBDIVISION		ENTRETIEN DES TROTTOIRS POS. DE FRONT	VALEUR (DOLLARS SEULEMENT) VALUE (DOLLARS ONLY)				VALEUR POUR LA TAXE SCOLAIRE VALUE FOR SCHOOL TAX	RESOLUTION NO CERTIFICAT CERTIFICATE
	NOM ET ADRESSE DU PROPRIÉTAIRE NAME AND ADDRESS OF OWNER	OCCUPATION ET AND DÉNOMINATION		MMAINTENANCE OF SIDEWALKS FEET FRONTAGE	TERRAIN LAND	BÂTIMENTS ET AUTRES ITERS BUILDINGS AND OTHER ITEMS	VALEUR EXEMPTÉ EXEMPT VALUE	VALEUR IMPOSABLE TAXABLE VALUE		
	PAR DU SAULT AU RECOLLET									
741150	LOT LETELLIER  ISABELLA KIRKHAM WID OF GEORGE WM BITHELL  C/O S L KERR BAIE D URFE P Q	291 184	P		190			190	2P	190
741151	LOT LETELLIER  ISABELLA KIRKHAM WID OF GEORGE WM BITHELL  C/O S L KERR BAIE D URFE P Q	291 183	P		190			190	2P	190
741152	LOT LETELLIER  LA CITE DE MONTREAL	291 182	E		190		190	190	99E	190
741153	LOT LETELLIER  LA CITE DE MONTREAL	291 181	E		190		190	190	99E	190
741154	LOT LETELLIER  LA CITE DE MONTREAL	291 180	E		190		190	190	99E	190
741155	LOT LETELLIER  HORACE BISATELON RIGAUD <b>6850</b>	291 179	C		190			190	2C	190
741156	LOT LETELLIER  ISABELLA KIRKHAM WID OF G WM BITHELL  C/O S L KERR BAIE D URFE P Q	291 178	P		190			190	2P	190

741155

*L* Leopold Beagan  
cultivateur  
Rue St. Redempteur  
Mendeville P.Q.  
(868081) 27-11-50

VALUATION ROLL OF IMMOVABLE PROPERTIES FOR THE PERIOD COMMENCING MAY 1st 1951

RUE - STREET

QUARTIER - WARD

ARRONDISSEMENT ÉLECTORAL DISTRICT

9

NO DE COMPTE ACCOUNT NO.	EMPLACEMENT DE L'IMMEUBLE LOCATION OF PROPERTY	CADASTRE - SUBDIVISION		ENTRETIEN DES TROTTOIRS POS. DE FRONT  MAINTENANCE OF SIDEWALKS FEET FRONTAGE	VALEUR (DOLLARS SEULEMENT) VALUE (DOLLARS ONLY)		VALEUR EXEMPTÉ EXEMPT VALUE	VALEUR IMPOSABLE TAXABLE VALUE	TROTTOIRS SIDEWALKS	DÉSIGNATION	VALEUR POUR LA TAXE SCOLAIRE VALUE FOR SCHOOL TAX	RESOLUTION NO CERTIFICAT CERTIFICATE
	NOM ET ADRESSE DU PROPRIÉTAIRE NAME AND ADDRESS OF OWNER	OCCUPATION ET DÉNOMINATION	TERRAIN LAND		BÂTIMENTS ET AUTRES ITEM BUILDINGS AND OTHER ITEMS							
	PAR DU SAULT AU RECOLLET											
741157	LOT LETELLIER	291	177	P	190			190		2P	190	
	ISABELLA KIRKHAM WID OF G WM BITHELL  C/O S L KERR BAIE D URFE P Q											
741158	LOT LETELLIER	291	176	C	190			190		2C	190	
	SUCC LOUIS LESOEUF 4072 DROLET  A/S ALFRED LESOEUF 4072 DROLET											
741159	LOT LETELLIER	291	175	P	190			190		2P	190	
	ISABELLA KIRKHAM WID OF G WM BITHELL  C/O S L KERR BAIE D URFE P Q											
741160	LOT LETELLIER	291	174	P	190			190		2P	190	
	ISABELLA KIRKHAM WID OF G WM BITHELL  C/O S L KERR BAIE D URFE P Q											
741161	LOT LETELLIER	291	173	E	190		190			99E	190	
	LA CITE DE MONTREAL											
741162	LOT LETELLIER	291	172	E	190		190			99E	190	
	LA CITE DE MONTREAL											

VALUATION ROLL OF IMMOVABLE PROPERTIES FOR THE PERIOD COMMENCING MAY 1ST 1951

RUE - STREET

QUARTIER - WARD

ARRONDISSEMENT ÉLECTORAL DISTRICT

9

NO DE COMPTE ACCOUNT NO.	EMPLACEMENT DE L'IMMEUBLE LOCATION OF PROPERTY NOM ET ADRESSE DU PROPRIÉTAIRE NAME AND ADDRESS OF OWNER	CADASTRE - SUBDIVISION		ENTRETIEN DES TROTTOIRS POS. DE FRONT  MAINTENANCE OF SIDEWALKS FEET FRONTAGE	VALEUR (DOLLARS SEULEMENT) VALUE (DOLLARS ONLY)		VOIES VALES TROTTOIRS SURVALES U D E NOMINATION	VALEUR POUR LA TAXE SCOLAIRE VALUE FOR SCHOOL TAX	RESOLUTION NO CERTIFICAT CERTIFICATE NO
		OCCUPATION ET AND DÉNOMINATION			TERRAIN LAND	BÂTIMENTS ET AUTRES ITEM BUILDINGS AND OTHER ITEMS			
	PAR DU SAULT	291	171						
741163 <small>Voir Role Supp. Sec Supp. Roll 1954</small>	LOT LETELLIER LA CITE DE MONTREAL	291	171	E	190		190	99E	190
741164 <small>Voir Role Supp. Sec Supp. Roll 1952</small>	LOT LETELLIER ALBINA DUBOIS VVE DE ULRIC HERVIEUX ST GEORGES DE CHAMPLAIN CO LAVIOLETTE QUE	291	170	C	190		190	2C	190
741165 <small>Voir Role Supp. Sec Supp. Roll 1955</small>	LOT LETELLIER LEDA ADAM ERSE DE VICTOR DUHAMEL 1954 PAPINEAU	291	169	C	190		190	2C	190
741166 <small>Voir Role Supp. Sec Supp. Roll 1954</small>	LOT LETELLIER LA CITE DE MONTREAL	291	168	E	190		190	99E	190
741167	LOT LETELLIER JANE POTTER WID OF THOMAS EDWARD O SULLIVAN 2372 RUSHBROOKE POINTE ST CHARLES	291	167	P	190		190	2P	190
741168	LOT LETELLIER JANE POTTER WID OF THOMAS EDWARD O SULLIVAN 2372 RUSHBROOKE POINTE ST CHARLES	291	166	P	190		190	2P	190

VALUATION ROLL OF IMMOVABLE PROPERTIES FOR THE PERIOD COMMENCING MAY 1st 1951

RUE - STREET

QUARTIER - WARD

ARRONDISSEMENT ÉLECTORAL DISTRICT

9

NO DE COMPTE ACCOUNT NO.	EMPLACEMENT DE L'IMMEUBLE LOCATION OF PROPERTY	CADASTRE - SUBDIVISION		ENTRETIEN DES TROTTOIRS POS. DE FRONT	VALEUR (DOLLARS SEULEMENT) VALUE (DOLLARS ONLY)			VOIES PUBLIQUES SUBWAYS	CODE	DÉNOMINATION	VALEUR FOUR LA TAXE SCOLAIRE VALUE FOR SCHOOL TAX	RESOLUTION NO CERTIFICAT CERTIFICATE
	NOM ET ADRESSE DU PROPRIÉTAIRE NAME AND ADDRESS OF OWNER	OCCUPATION ET DÉNOMINATION	MANTENANCE OF SIDEWALKS FEET FRONTAGE	TERRAIN LAND	BÂTIMENTS ET AUTRES ITEM BUILDINGS AND OTHER ITEMS	VALEUR EXEMPTÉ EXEMPT VALUE	VALEUR IMPOSABLE TAXABLE VALUE					
	PAR DU SAULT	291	165									
741169	LOT LETELLIER LA CITE DE MONTREAL	291	165	E	190		190		99E		190	
741170	LOT LETELLIER LA CITE DE MONTREAL	291	164	E	190		190		99E		190	
741171	LOT LETELLIER LUCIEN BERTRAND 11162 DE ST REAL	291	163	C	190		190		2C		190	
741172	LOT LETELLIER LA CITE DE MONTREAL	291	162	E	190		190		99E		190	
741173	LOT LETELLIER EDOUARD DESJARDINS 6631 BOUL ST LAURENT	291	161	C	190		190		2C		190	
741174	LOT LETELLIER LA CITE DE MONTREAL	291	160	E	240		240		99E		240	
741175	LOT LETELLIER GIUSEPPE MANITTA 11264 LETELLIER	291	159	C	240		240		2C		240	
741176	LOT LETELLIER GIUSEPPE MANITTA 11264 LETELLIER	291	158	C	240		240		2C		240	



VALUATION ROLL OF IMMOVABLE PROPERTIES FOR THE PERIOD COMMENCING MAY 1ST 1951

RUE - STREET

QUARTIER - WARD

ARRONDISSEMENT ÉLECTORAL DISTRICT

9

NO DE COMPTE ACCOUNT NO.	EMPLACEMENT DE L'IMMEUBLE LOCATION OF PROPERTY	CADASTRE - SUBDIVISION	ENTRETIEN DES TROTTOIRS POS. DE FRONT	VALEUR (DOLLARS SEULEMENT) VALUE (DOLLARS ONLY)		VALEUR EXEMPTÉ EXEMPT VALUE	VALEUR IMPOSABLE TAXABLE VALUE	CODE	VALEUR POUR LA TAXE SCOLAIRE VALUE FOR SCHOOL TAX	RESOLUTION NO CERTIFICATE NO
	NOM ET ADRESSE DU PROPRIÉTAIRE NAME AND ADDRESS OF OWNER	OCCUPATION ET DÉNOMINATION	MAINTENANCE OF SIDEWALKS FEET FRONTAGE	TERRAIN LAND	BÂTIMENTS ET AUTRES ITEM BUILDINGS AND OTHER ITEMS					
	PAR DU SAULT AU RECOLLET									
741177	LOT LETELLIER GIUSEPPE MANITTA 11264 LETELLIER	291 157 VIDANGEUR	C	240			240	2C	240	
741178	11262/64 LETELLIER GUISEPPE MANITTA 11264 LETELLIER	291 156 EMP CIVIQUE	C	240	1560		1800	2C	1800	
741179	LOT LETELLIER GUISEPPE MANITTA 11264 LETELLIER	291 155 EMP CIVIQUE	C	240			240	2C	240	
741180	LOT LETELLIER NAPOLEON PAUL ST MARSEILLES 11291 DE ST REAL	291 154 INGENIEUR MECANICIEN	C	240			240	2C	240	
741181	LOT LETELLIER NAPOLEON PAUL ST MARSEILLE 11291 DE ST REAL	291 153 CONTREMAITRE	C	240			240	2C	240	
741182	LOT LETELLIER LA CITE DE MONTREAL DU DEMAINE HOM 7/10/32	291 P152	E	120		120		99E	120	
741183	LOT LETELLIER PIERRE CHERTRAL (JR) 6274 MOLSON DUDEMAINE HOM 7/10/32	291 P152	E	120		120		96E	120	

VALUATION ROLL OF IMMOVABLE PROPERTIES FOR THE PERIOD COMMENCING MAY 1ST 1951

RUE - STREET

QUARTIER - WARD

ARRONDISSEMENT ÉLECTORAL DISTRICT

9

NO DE COMPTE ACCOUNT NO.	EMPLACEMENT DE L'IMMEUBLE LOCATION OF PROPERTY	CADASTRE - SUBDIVISION	ENTRETIEN DES TROTTOIRS PDS. DE FRONT	VALEUR (DOLLARS SEULEMENT) VALUE (DOLLARS ONLY)		VOIES TROTTOIRS PDS. DE FRONT	D E C O U R E N O M I N A T I O N	VALEUR POUR LA TAXE SCOLAIRE VALUE FOR SCHOOL TAX	RESOLUTION NO CERTIFICAT CERTIFICATE NO
	NOM ET ADRESSE DU PROPRIÉTAIRE NAME AND ADDRESS OF OWNER	OCCUPATION ET AND DÉNOMINATION	MANTENANCE OF SIDEWALKS FEET FRONTAGE	TERRAIN LAND	BÂTIMENTS ET AUTRES BÂTIMENTS AND OTHER ITEMS				
	PAR DU SAULT AU RECOLLET								
741184	LOT LETELLIER	291 151		240		150	2P 97E	90 150	
1955	HES A LAYTON P. S LAYTON RES 4053 DORCHESTER ST WESTMOUNT LAYTON ET BROS BUS 1170 STE CATHERINE OUEST DUDEMAINE HOM 7/10/32	DECEDE							
741185	LOT LETELLIER	291 150		240			2C	240	
	JOSEPH RODRIGUE LAFORCE 11291 DE ST REAL	BOURGEOIS							
741186	LOT LETELLIER	291 149		240			2C	240	
	JOSEPH RODRIGUE LAFORCE 11291 DE ST REAL	BOURGEOIS							
741187	LOT LETELLIER	291 148		240			2C	240	
	JOSEPH RODRIGUE LAFORCE 11291 DE ST REAL	BOURGEOIS							
741188	LOT LETELLIER	291 147		240		240	99E	240	
	LA CITE DE MONTREAL								
741189	LOT LETELLIER	291 146		240		240	99E	240	
	LA CITE DE MONTREAL								
741190	LOT LETELLIER	291 145		240			2C	240	
1952	J ALEXANDRE DURANCEAU JR 4 NOTRE DAME EST	ENTREPRENEUR							
1953									

VALUATION ROLL OF IMMOVABLE PROPERTIES FOR THE PERIOD COMMENCING MAY 1ST 1951

RUE - STREET

QUARTIER - WARD

ARRONDISSEMENT ÉLECTORAL DISTRICT

9

NO DE COMPTE ACCOUNT NO.	EMPLACEMENT DE L'IMMEUBLE LOCATION OF PROPERTY	CADASTRE - SUBDIVISION	ENTRETIEN DES TROTTOIRS POS. DE FRONT	VALEUR (DOLLARS SEULEMENT) VALUE (DOLLARS ONLY)				VOIES VALEUR TROTTOIRS SIDEWALKS	D C C D E NOMINATION	VALEUR POUR LA TAXE SCOLAIRE VALUE FOR SCHOOL TAX	RESOLUTION NO CERTIFICAT CERTIFICATE NO
	NOM ET ADRESSE DU PROPRIÉTAIRE NAME AND ADDRESS OF OWNER	OCCUPATION ET AND DÉNOMINATION	MAINTENANCE OF SIDEWALKS FEET FRONTAGE	TERRAIN LAND	BÂTIMENTS ET AUTRES ITEM BUILDINGS AND OTHER ITEMS	VALEUR EXEMPTÉ EXEMPT VALUE	VALEUR IMPOSABLE TAXABLE VALUE				
	PAR DU SAULT AU RECOLLET										
741191	LOT LETELLIER	291 144		240			240		2C	240	
<small>Voir Role Supp. 1952</small>	J ALEXANDRE DURANCEAU JR 4 NOTRE DAME EST	ENTREPRENEUR									
741192	LOT LETELLIER	291 143		240		240			99E	240	
<small>Voir Role Supp. 1953</small>	LA CITE DE MONTREAL										
741193	LOT LETELLIER	291 142		240		240			99E	240	
<small>Voir Role Supp. 1955</small>	LA CITE DE MONTREAL										
741194	LOT LETELLIER	291 141		240			240		2C	240	
<small>Voir Role Supp. 1952</small>	J ALEXANDRE DURANCEAU JR 4 NOTRE DAME EST	ENTREPRENEUR									
741195	LOT LETELLIER	291 140-5		300		300			99E	300	
<small>Voir Role Supp. 1953</small>	LA CITE DE MONTREAL										
	C P R TRACKS										
741196	LOT LETELLIER	291 77		200		200			99E	200	
<small>Voir Role Supp. 1952</small>	LA CITE DE MONTREAL										
741197	LOT LETELLIER	291 76		160		160			99E	160	
<small>Voir Role Supp. 1952</small>	LA CITE DE MONTREAL										
741198	LOT LETELLIER	291 75		170		170			99E	170	
<small>Voir Role Supp. 1952</small>	LA CITE DE MONTREAL										

VALUATION ROLL OF IMMOVABLE PROPERTIES FOR THE PERIOD COMMENCING MAY 1st 1951

RUE - STREET

QUARTIER - WARD

ARRONDISSEMENT ÉLECTORAL DISTRICT

9

NO DE COMPTE ACCOUNT NO.	EMPLACEMENT DE L'IMMEUBLE LOCATION OF PROPERTY	CADASTRE - SUBDIVISION		ENTRETIEN DES TROTTOIRS POS. DE FRONT	VALEUR (DOLLARS SEULEMENT) VALUE (DOLLARS ONLY)				VOIES VAUTES TROTTOIRS SIDEWALKS	CODE	DÉSIGNATION	VALEUR POUR LA TAXE SCOLAIRE VALUE FOR SCHOOL TAX	RESOLUTION NO CERTIFICAT CERTIFICATE NO
	NOM ET ADRESSE DU PROPRIÉTAIRE NAME AND ADDRESS OF OWNER.	OCCUPATION ET DÉNOMINATION	MANTENANCE OF SIDEWALKS FEET FRONTAGE	TERRAIN LAND	BÂTIMENTS ET AUTRES ITERS BUILDINGS AND OTHER ITEMS	VALEUR EXEMPTÉ EXEMPT VALUE	VALEUR IMPOSABLE TAXABLE VALUE						
	PAR DU SAULT AU RECOLLET												
741199	LOT LETELLIER	291	74										
<small>1952</small> <small>1952</small>	LA CITE DE MONTREAL			E	180		180			99E	180		
741200	LOT LETELLIER	291	73										
<small>1952</small> <small>1952</small>	LA CITE DE MONTREAL			E	190		190			99E	190		
741201	LOT LETELLIER	291	72										
<small>1952</small> <small>1952</small>	LA CITE DE MONTREAL			E	190		190			99E	190		
741202	LOT LETELLIER	291	71										
<small>1952</small> <small>1952</small>	LA CITE DE MONTREAL			E	190		190			99E	190		
741203	LOT LETELLIER	291	70										
<small>1952</small> <small>1952</small>	LA CITE DE MONTREAL			E	190		190			99E	190		
741204	LOT LETELLIER	291	69										
<small>1952</small> <small>1952</small>	LA CITE DE MONTREAL			E	180		180			99E	180		
741205	LOT LETELLIER	291	68										
<small>1952</small> <small>1952</small>	LA CITE DE MONTREAL			E	180		180			99E	180		
741206	LOT LETELLIER	291	67										
<small>1952</small> <small>1952</small>	LA CITE DE MONTREAL			E	180		180			99E	180		

VALUATION ROLL OF IMMOVABLE PROPERTIES FOR THE PERIOD COMMENCING MAY 1st 1951

RUE - STREET

QUARTIER - WARD

ARRONDISSEMENT ÉLECTORAL DISTRICT

9

NO DE COMPTE ACCOUNT NO.	EMPLACEMENT DE L'IMMEUBLE LOCATION OF PROPERTY	CADASTRE - SUBDIVISION		ENTRETIEN DES TROTTOIRS PDS. DE FRONT	VALEUR (DOLLARS SEULEMENT) VALUE (DOLLARS ONLY)			VOIES VALEUR TROTTOIRS SIDEWALKS	CODE	DÉNOMINATION	VALEUR POUR LA TAXE SCOLAIRE VALUE FOR SCHOOL TAX	RESOLUTION NO CERTIFICAT CERTIFICATE
	NOM ET ADRESSE DU PROPRIÉTAIRE NAME AND ADDRESS OF OWNER	OCCUPATION ET DÉNOMINATION	MANTENANCE OF SIDEWALKS FEET FRONTAGE	TERRAIN LAND	BÂTIMENTS ET AUTRES ITERS BUILDINGS AND OTHER ITEMS	VALEUR EXEMPTÉ EXEMPT VALUE	VALEUR IMPOSABLE TAXABLE VALUE					
	PAR DU SAULT	AU RECOLLET										
741207	LOT LETELLIER	291 66			170		170		99E		170	
1952	LA CITE DE MONTREAL		E									
741208	LOT LETELLIER	291 P65			350		350		99E		350	
1952	LA CITE DE MONTREAL		E									
1953	DE SALABERRY											
741209	LOT LETELLIER	291 P40			60		60		99E		60	
	LA CITE DE MONTREAL		E									
	RESERVE POUR FINS MUNICIPALES COM EX 14/12/49											
	C P R TRACKS	A E 8										
	VIEL											
741210	LOT LETELLIER	291 P19 P18		114	600		600		1C		600	
	WALTER MANNING 12112 LETELLIER	BOURGEOIS	C									
741211	12112 LETELLIER	291 P17		50	900	900	1800		1C		1800	
	WALTER MANNING 12112 LETELLIER	STOREMAN	C									
741212	12130 LETELLIER	291 P16		50	900	900	1800		1C		1800	
	JEAN LOUIS ROSS 12130 LETELLIER	GARDE	C									

VALUATION ROLL OF IMMOVABLE PROPERTIES FOR THE PERIOD COMMENCING MAY 1ST 1951

RUE - STREET

QUARTIER - WARD

ARRONDISSEMENT ÉLECTORAL DISTRICT

8

NO DE COMPTE ACCOUNT NO.	EMPLACEMENT DE L'IMMEUBLE LOCATION OF PROPERTY	CADASTRE - SUBDIVISION	ENTRETIEN DES TROTTOIRS POS. DE FRONT	VALEUR (DOLLARS SEULEMENT) VALUE (DOLLARS ONLY)		VALEUR EXEMPTÉ EXEMPT VALUE	VALEUR IMPOSABLE TAXABLE VALUE	CODE DENOMINATION	VALEUR POUR LA TAXE SCOLAIRE VALUE FOR SCHOOL TAX	RESOLUTION NO CERTIFICAT CERTIFICATE NO
	NOM ET ADRESSE DU PROPRIÉTAIRE NAME AND ADDRESS OF OWNER	OCCUPATION ET AND DÉNOMINATION	MANTENANCE OF SIDEWALKS VEGET. FRONTAGE	TERRAIN LAND	BÂTIMENTS ET AUTRES ITEM BUILDINGS AND OTHER ITEMS					
741213 <small>Val. Roll Supp. 1954</small>	PAR DU SAULT 12142744 LETELLIER	291 P15		900	1300		2200	1C	2200	
	ARMAND SYLVESTRE 12142 LETELLIER	DETECTIVE	C 50							
747095 <small>Val. Roll Supp. 1953</small>	LOT LETELLIER	291 P14		900			900	1C	900	
	LIONEL CHARBONNEAU 5991 ST HUBERT	CHEMINOT	C 50							
741214 <small>Val. Roll Supp. 1952</small>	12164 LETELLIER	291 P13								
	JOSEPH EMILE HETU 12164 LETELLIER	292 13-2 TYPOGRAPHE	C 53	1000	800		1800	1C	1800	
741215	12180 LETELLIER	292 13-1 DE LA								
	PAUL MONETTE ST ELZEAR LAVAL	291 13-2 300 10 291 13-1 13-3 CANTONNIER	C 36	600	5400		6000	1C	6000	
746951	12184786 LETELLIER	292 12 DE LA								
	EDOUARD LAROCHE 12184 LETELLIER	300 9 ACHETEUR	C 30	300	3300		3600	1C	3600	

VALUATION ROLL OF IMMOVABLE PROPERTIES FOR THE PERIOD COMMENCING MAY 1ST 1951

RUE - STREET

QUARTIER - WARD

ARRONDISSEMENT ÉLECTORAL DISTRICT

8

NO DE COMPTE ACCOUNT NO.	EMPLACEMENT DE L'IMMEUBLE LOCATION OF PROPERTY	CADASTRE - SUBDIVISION	ENTRETIEN DES TROTTOIRS PDD. DE FRONT	VALEUR (DOLLARS SEULEMENT) VALUE (DOLLARS ONLY)		VOIES-VIAUX TROTTOIRS SIDEWALKS	CODE DÉSIGNATION	VALEUR POUR LA TAXE SCOLAIRE VALUE FOR SCHOOL TAX	RESOLUTION NO CERTIFICAT CERTIFICATE NO
	NOM ET ADRESSE DU PROPRIÉTAIRE NAME AND ADDRESS OF OWNER	OCCUPATION ET DÉNOMINATION	MANTENANCE OF SIDEWALKS FEET FRONTAGE	TERRAIN LAND	BÂTIMENTS ET AUTRES ÎTÈM BUILDINGS AND OTHER ITEMS				
746962	PAR DU SAULT 12188790 LETELLIER	292 11 DE LA 300 8		300	3300		1C	3600	
	ROBERT BEAUCHEMIN 4412 MARQUETTE	CONTRACTEUR	30						
741217	12200/202 LOT LETELLIER	292 10 DE LA 300 7		300	15700	15700 300	1C	15700 300	1754/55 URBT. No. 33/1282 119.9/50
	ROBERT BEAUCHEMIN <del>4412 MARQUETTE</del> 12188 Letellier	CONTRACTEUR	30						
741218	LOT LETELLIER	292 9 DE LA 300 6		300			1C	300	
	PIERRE BRISETTE 12308 LETELLIER	EMP M T CO	30						
741219	12308 LETELLIER	292 8 DE LA 300 6		300	800		1C	1100	
	PIERRE BRISETTE 12308 LETELLIER	EMP M T CO	30						
741220	LOT LETELLIER	292 7 DE LA 300 4		300			1C	350	
	PIERRE BRISETTE 12308 LETELLIER	CONDUCTEUR	30						

280

VALUATION ROLL OF IMMOVABLE PROPERTIES FOR THE PERIOD COMMENCING MAY 1ST 1951

RUE - STREET

QUARTIER - WARD

ARRONDISSEMENT ÉLECTORAL DISTRICT

8

NO DE COMPTE ACCOUNT NO.	EMPLACEMENT DE L'IMMEUBLE LOCATION OF PROPERTY	CADASTRE - SUBDIVISION	ENTRETIEN DES TROTTOIRS POS. DE FRONT	VALEUR (DOLLARS SEULEMENT) VALUE (DOLLARS ONLY)		VOIES VALES TROTTOIRS SIDEWALKS	E D O O U	DÉSIGNATION	VALEUR POUR LA TAXE SCOLAIRE VALUE FOR SCHOOL TAX	RESOLUTION NO CERTIFICAT CERTIFICATE NO
	NOM ET ADRESSE DU PROPRIÉTAIRE NAME AND ADDRESS OF OWNER	OCCUPATION ET AND DÉNOMINATION	MAINTENANCE OF SIDEWALKS FEET FRONTAGE	TERRAIN LAND	BÂTIMENTS ET AUTRES ÎTMS BUILDINGS AND OTHER ITEMS					
741221 Voir Roll Supp. See Supp. Roll 1955	PAR DU SAULT 12324/26 LETELLIER	AU RECOLLET 292 6 DE LA 300 3								
	FLORIDA PICARD EPSE S DE B DE CONRAD RABY 12328 LETELLIER	VOYAGEUR C	30	350	3650			1C	4000	
741222 Voir Roll Supp. See Supp. Roll 1955	12328/30 LETELLIER	292 5 DE LA 300 2								
	FLORIDA PICARD EPSE S DE B DE CONRAD RABY 12328 LETELLIER	VOYAGEUR C	30	350	3650			1C	4000	
	BOUL GOVIN OUEST DE ST REAL BOUL GOVIN OUEST	A E 7								



VALUATION ROLL OF IMMOVABLE PROPERTIES FOR THE PERIOD COMMENCING MAY 1st 1951

RUE - STREET

QUARTIER - WARD

ARRONDISSEMENT ÉLECTORAL DISTRICT

7

NO DE COMPTE ACCOUNT NO.	EMPLACEMENT DE L'IMMEUBLE LOCATION OF PROPERTY	CADASTRE - SUBDIVISION	ENTRETIEN DES TROTTOIRS POS. DE FRONT	VALEUR (DOLLARS SEULEMENT) VALUE (DOLLARS ONLY)		VALEUR EXEMPTÉ EXEMPT VALUE	VALEUR IMPOSABLE TAXABLE VALUE	MONT. VALEUR TROTTOIRS SIDEWALKS	CODE DENOMINATION	VALEUR POUR LA TAXE SCOLAIRE VALUE FOR SCHOOL TAX	RESOLUTION NO CERTIFICAT CERTIFICATE
	NOM ET ADRESSE DU PROPRIÉTAIRE NAME AND ADDRESS OF OWNER	OCCUPATION ET AND DÉSIGNATION	MANTENANCE OF SIDEWALKS FEET FRONTAGE	TERRAIN LAND	BÂTIMENTS ET AUTRES ITEM BUILDINGS AND OTHER ITEMS						
741223	12352 DE ST REAL	297 5									
	12352 DE ST REAL	296 3									
	12352 DE ST REAL		C 45	600	1900		2500		1C	2500	
	RITA BOUCHARD EPSE S DE S DE LOUIS PHILIPPE GAGNE 12315 VALMONT LEA BOUCHARD EPSE S DE S DE RODOLPHE LESSARD 12352 DE ST REAL ELZEAR BOUCHARD FILS 12330 DE ST REAL MARCEL BOUCHARD 12330 DE ST REAL JEAN BOUCHARD FERNANDE BOUCHARD IDA BOUCHARD PHILIPPE BOUCHARD 12315 VALMONT LUCIEN BOUCHARD  A/S ELZEAR BOUCHARD JR 1453 BOUL. GOUIN OUEST	COMMIS  BOUCHER  COMMIS									
741224	12360762 <i>De St Real</i> LETELLIER	297 6									
	12360762	296 4									
	12360762		C 45	550	3450		4000		1C	4000	
	RITA BOUCHARD EPSE S DE S DE LOUIS PHILIPPE GAGNE 12315 VALMONT LEA BOUCHARD EPSE S DE S DE RODOLPHE LESSARD 12352 DE ST REAL ELZEAR BOUCHARD FILS 12330 DE ST REAL MARCEL BOUCHARD 12330 DE ST REAL JEAN BOUCHARD FERNANDE BOUCHARD IDA BOUCHARD PHILIPPE BOUCHARD 12315 VALMONT LUCIEN BOUCHARD  A/S ELZEAR BOUCHARD JR 1453 BOUL. GOUIN OUEST	COMMIS  BOUCHER  COMMIS									

741223

ACTARIAT DU 1805

6 Rita Bouchard  
 épouse de b. de  
 Louis Philippe Bagné  
 12315 Valmont <sup>commiss</sup>  
 Léa Bouchard  
 épouse de b. de  
 Rodolphe Lessard  
 12352 Ste St. Real  
 Elzée Bouchard "Niki"  
 12330 Ste St. Real <sup>épouse</sup>  
 Marcel Bouchard  
 Pans: 12330 Ste St. Real.  
 Bernarde Bouchard  
 épouse de b. de  
 Gaston Lafontaine, <sup>veuve</sup>  
 Ida Bouchard  
 fille majeure  
 Philippe Bouchard  
 12315 Valmont <sup>commiss</sup>  
 Lucien Bouchard <sup>étudiant</sup>  
 1/5 F. Lévy Bouchard (Dr.)  
 1453 Paul Boivin West  
 Vite de dita. (868184) 27-11-50

741224

ACTARIAT DU 1805

6  
 S/O.  
 Vite de dita (868184) 27-11-50

VALUATION ROLL OF IMMOVABLE PROPERTIES FOR THE PERIOD COMMENCING MAY 1ST 1951

RUE - STREET

QUARTIER - WARD

ARRONDISSEMENT ÉLECTORAL DISTRICT

7

NO DE COMPTE ACCOUNT NO.	EMPLACEMENT DE L'IMMEUBLE LOCATION OF PROPERTY	CADASTRE - SUBDIVISION	ENTRETIEN DES TROTTOIRS POS. DE FRONT	VALEUR (DOLLARS SEULEMENT) VALUE (DOLLARS ONLY)		VALEUR EXEMPTÉ EXEMPT VALUE	VALEUR IMPOSABLE TAXABLE VALUE	VALEUR POUR LA TAXE SCOLAIRE VALUE FOR SCHOOL TAX	RESOLUTION NO CERTIFICAT CERTIFICATE NO
	NOM ET ADRESSE DU PROPRIÉTAIRE NAME AND ADDRESS OF OWNER	OCCUPATION ET AND DÉNOMINATION	MAINTENANCE OF SIDEWALKS FEET FRONTAGE	TERRAIN LAND	BÂTIMENTS ET AUTRES ITEM BUILDINGS AND OTHER ITEMS				
	PAR DU SAULT	AU RECOLLET							
741225	12368 DE ST REAL LOUIS PHILIPPE GAGNE 12368 DE ST REAL	296 5 OPERATEUR	C	176	600 1000		1600	1C	1600
741226	LOT DE ST REAL LOUIS PHILIPPE GAGNE 12368 DE ST REAL	296 6 OPERATEUR	C		650		650	2C	650
741227	LOT DE ST REAL ARTHUR LEGAULT COTE DE LIESSE ST LAURENT P Q	296 7 CULTIVATEUR	C		650		650	2C	650
741228	LOT DE ST REAL OMER PICHE DUCESNAY CO PORTNEUF P Q	296 8 POMPIER	C		650		650	2C	650
741229	LOT DE ST REAL YVONNE DESROCHERS EPSE DE VICTOR MARCHAND 17151 BOUL GOVIN OUEST STE GENEVIEVE CO JACQUES CARTIER	296 9 BOURGEOIS	C		650		650	2C	650
741230	LOT DE ST REAL YVONNE DESROCHERS EPSE DE VICTOR MARCHAND 17151 BOUL GOVIN OUEST STE GENEVIEVE CO JACQUES CARTIER	296 10 BOURGEOIS	C		650		650	2C	650

VALUATION ROLL OF IMMOVABLE PROPERTIES FOR THE PERIOD COMMENCING MAY 1st 1951

RUE - STREET

QUARTIER - WARD

ARRONDISSEMENT ÉLECTORAL DISTRICT

7

NO DE COMPTE ACCOUNT NO.	EMPLACEMENT DE L'IMMEUBLE LOCATION OF PROPERTY	CADASTRE - SUBDIVISION	ENTRETIEN DES TROTTOIRS POS. DE FRONT	VALEUR (DOLLARS SEULEMENT) VALUE (DOLLARS ONLY)				VOIES VALEURS TROTTOIRS SIDEWALKS	C	D	E	VALEUR POUR LA TAXE SCOLAIRE VALUE FOR SCHOOL TAX	RESOLUTION NO CERTIFICAT CERTIFICATE
	NOM ET ADRESSE DU PROPRIÉTAIRE NAME AND ADDRESS OF OWNER	OCCUPATION ET DÉNOMINATION	MAINTENANCE OF SIDEWALKS FEET FRONTAGE	TERRAIN LAND	BÂTIMENTS ET AUTRES ITERS BUILDINGS AND OTHER ITEMS	VALEUR EXEMPTÉ EXEMPT VALUE	VALEUR IMPOSABLE TAXABLE VALUE						
	PAR DU SAULT AU RECOLLET												
741231	LOT DE ST REAL	296 11		650			650			20	650		
	YVONNE DESROCHERS EPSE DE VICTOR MARCHAND 17151 BOUL GOUIN OUEST STE GENEVIEVE CD JACQUES CARTIER	BOURGEOIS	C										
741232	LOT DE ST REAL	296 12		800			800			20	800		
	YVONNE DESROCHERS EPSE DE VICTOR MARCHAND 17151 BOUL GOUIN OUEST STE GENEVIEVE CD JACQUES CARTIER	BOURGEOIS	C										
	RIVIERES TRAVERSEZ BOUL GOUIN COLOMBIA	A E 8											
741233	12278 COLOMBIA AVE	P203 292 ARR P-1		250	550		800			20	800		
	EDMOND LAUZON 55 ST PIERRE STE ANNE DE BELLEVUE P. Q.	NAVIGATEUR	C										
741234	12267 DE ST REAL	300 16		180	2020		2200			20	2200		
	OMER PICHE 12267 DE ST REAL	POMPIER	C										
741235	12260 COLOMBIA AVE	300 15 14		950	850		1800			20	1800		
	EDMOND LEGAULT 201 ROSE DE LIMA	EPICIER	C										

VALUATION ROLL OF IMMOVABLE PROPERTIES FOR THE PERIOD COMMENCING MAY 1st 1951

RUE - STREET

QUARTIER - WARD

ARRONDISSEMENT ÉLECTORAL DISTRICT

8

NO DE COMPTE ACCOUNT NO.	EMPLACEMENT DE L'IMMEUBLE LOCATION OF PROPERTY	CADASTRE - SUBDIVISION	ENTRETIEN DES TROTTOIRS PDS. DE FRONT	VALEUR (DOLLARS SEULEMENT) VALUE (DOLLARS ONLY)				VOIES VAULTS TROTTOIRS SIDEWALKS	CODE	VALEUR POUR LA TAXE SCOLAIRE VALUE FOR SCHOOL TAX	RESOLUTION NO CERTIFICAT CERTIFICATE
	NOM ET ADRESSE DU PROPRIÉTAIRE NAME AND ADDRESS OF OWNER	OCCUPATION ET DÉNOMINATION	MANTENANCE OF SIDEWALKS FEET FRONTAGE	TERRAIN LAND	BÂTIMENTS ET AUTRES ITERS BUILDINGS AND OTHER ITEMS	VALEUR EXEMPTÉ EXEMPT VALUE	VALEUR IMPOSABLE TAXABLE VALUE				
	PAR DU SAULT AU RECOLLET										
741236	LOT DE ST REAL  EDMOND LEGAULT 201 ROSE DE LIMA	300 13  EPICIER	C		450		450	2C	450		
741237	LOT DE ST REAL  EDMOND LEGAULT 201 ROSE DE LIMA	300 12  EPICIER	C		450		450	2C	450		
741238	LOT DE ST REAL  EDMOND LEGAULT 201 ROSE DE LIMA	300 1121 1122  EPICIER	C		550		550	2C	550		
747051	1435 137 VIEL  HELENE ALIAS HELENA LOCAS VVE DE PATRICK BENARD 1435 VIEL  VIEL	291 P18 P19	C	60	550	10450	11000	1C	11000		
741239	11996 LETELLIER 1402 VIEL  MAURICE FOREST GABRIELLE FOREST EPSE S DE B DE J ADELARD PINET 1402 VIEL	291 P32  EMP CIVIL	C	168	700	3600	4300	1C	4300		

VALUATION ROLL OF IMMOVABLE PROPERTIES FOR THE PERIOD COMMENCING MAY 1ST 1951

RUE - STREET

QUARTIER - WARD

ARRONDISSEMENT ÉLECTORAL DISTRICT

8

NO DE COMPTE ACCOUNT NO.	EMPLACEMENT DE L'IMMEUBLE LOCATION OF PROPERTY	CADASTRE - SUBDIVISION	ENTRETIEN DES TROITTOIRS POS. DE FRONT	VALEUR (DOLLARS SEULEMENT) VALUE (DOLLARS ONLY)			VOIES VAULTS TROITTOIRS SIDEWALKS	C D E	D E N O M I N A T I O N	VALEUR POUR LA TAXE SCOLAIRE VALUE FOR SCHOOL TAX	RESOLUTION NO CERTIFICAT CERTIFICATE NO
	NOM ET ADRESSE DU PROPRIÉTAIRE NAME AND ADDRESS OF OWNER	OCCUPATION ET AND DÉNOMINATION	MAINTENANCE OF SIDEWALKS FEET FRONTAGE	TERRAIN LAND	BÂTIMENTS ET AUTRES ITERS BUILDINGS AND OTHER ITEMS	VALEUR EXEMPTÉ EXEMPT VALUE					
741240	PAR DU SAULT AU RECOLLET 11989791 DE ST REAL	291 P33									
	ROCCO SCIARAFFA 172 PROP 25 MON REPOS L ABOARD A PLOUFFE CO LAVAL QUE FRANCESCO SCIARAFFA 7568 BERRI 172 PROP	BOURGEOIS JOURNALIER	C 50	650	1550				2200	1C	2200
741241	LOT DE ST REAL	291 P34									
	ROCCO SCIARAFFA 172 PROP 25 MON REPOS L ABOARD A PLOUFFE CO LAVAL QUE FRANCESCO SCIARAFFA 7568 BERRI 172 PROP	BOURGEOIS JOURNALIER	C 50	650					650	1C	650
741242	11960766 LETELLIER	291 P35									
	ROCCO SCIARAFFA 172 PROP 25 MON REPOS L ABOARD A PLOUFFE CO LAVAL QUE FRANCESCO SCIARAFFA 7568 BERRI 172 PROP	BOURGEOIS JOURNALIER	C 50	650	2350				3000	1C	3000
741243	11961763 DE ST REAL	291 36									
	VICTORIA BLEIGNIER DIT JARRY	FILLE MAJEURE	C 50	650	1150				1800	1C	1800
741244	LOT DE ST REAL	291 P37									
	STEPHANIE ST PIERRE VVE DE JOSEPH MATTE 172 PROP MARIE BERTHE SMITH VVE DE JOSEPH ARTHUR CLEOPHAS MATTE 172 PROP A/S JOSEPH MATTE 4223 MESSIER	EMP CIVIL	C 50	600					600	1C	600

VALUATION ROLL OF IMMOVABLE PROPERTIES FOR THE PERIOD COMMENCING MAY 1st 1951

RUE - STREET

QUARTIER - WARD

ARRONDISSEMENT ÉLECTORAL DISTRICT

8

NO DE COMPTE ACCOUNT NO.	EMPLACEMENT DE L'IMMEUBLE LOCATION OF PROPERTY	CADASTRE - SUBDIVISION	ENTRETIEN DES TROITOIRS POS. DE FRONT	VALEUR (DOLLARS SEULEMENT) VALUE (DOLLARS ONLY)		VOIES VALEUR TROITOIRS SIDEWALKS	C O D E	D E N O M I N A T I O N	VALEUR POUR LA TAXE SCOLAIRE VALUE FOR SCHOOL TAX	RESOLUTION NO CERTIFICAT CERTIFICATE NO
	NOM ET ADRESSE DU PROPRIÉTAIRE NAME AND ADDRESS OF OWNER	OCCUPATION ET AND DÉNOMINATION	MAINTENANCE OF SIDEWALKS FEET FRONTAGE	TERRAIN LAND	BÂTIMENTS ET AUTRES ITERS BUILDINGS AND OTHER ITEMS					
741245	PAR DU SAULT 11939/41 DE ST REAL	291 38-2								
	EPHREM ADAM 11939 DE ST REAL	SOUDEUR	C 50	650	1950			1C	2600	
741246	LOT DE ST REAL	291 38-3								
	EPHREM ADAM 11939 DE ST REAL	BOURGEOIS	C 50	600				1C	600	
741247	LOT DE ST REAL	291 38-4								
	LA CITE DE MONTREAL		E 50	600		600		X99E	600	
741248	LOT DE ST REAL	291 38-5								
	LA CITE DE MONTREAL		E 112	1150		1150		X99E	1150	
741249	11885 DE ST REAL	291 P38-6								
	PETER JURICHKO SUSIE FEDORKO HIS WIFE S AS TO P RES 11885 DE ST REAL	BAKER	N 61	350	250			1N	600	
	RAILWAYS TRACKS	A E 9								
741250	LOT DE ST REAL	291 P79								
	LA CITE DE MONTREAL		E	260		260		99E	260	
741251	LOT DE ST REAL	291 80-2								
	LA CITE DE MONTREAL		E	500		500		99E	500	

VALUATION ROLL OF IMMOVABLE PROPERTIES FOR THE PERIOD COMMENCING MAY 1st 1951

RUE - STREET

QUARTIER - WARD

ARRONDISSEMENT ÉLECTORAL DISTRICT

9

NO DE COMPTE ACCOUNT NO.	EMPLACEMENT DE L'IMMEUBLE LOCATION OF PROPERTY	CADASTRE - SUBDIVISION	ENTRETIEN DES TROTTOIRS POS. DE FRONT	VALEUR (DOLLARS SEULEMENT) VALUE (DOLLARS ONLY)		VOITÉS VAULTS TROTTOIRS SIDEWALKS	W O O C	RENUMÉRI- CATION	VALEUR POUR LA TAXE SCOLAIRE VALUE FOR SCHOOL TAX	RESOLUTION NO CERTIFICAT CERTIFICATE NO
	NOM ET ADRESSE DU PROPRIÉTAIRE NAME AND ADDRESS OF OWNER	OCCUPATION ET / AND DÉNOMINATION	MAINTENANCE OF SIDEWALKS FEET FRONTAGE	TERRAIN LAND	BÂTIMENTS ET AUTRES ITEM BUILDINGS AND OTHER ITEMS					
	PAR DU SAULT AU RECOLLET									
741252	LOT DE ST REAL LA CITE DE MONTREAL	291 83	E	220		220		99E	220	
741253	LOT DE ST REAL LA CITE DE MONTREAL	291 139-2	E	450		450		99E	450	
741254	LOT DE ST REAL LA CITE DE MONTREAL	291 139-3	E	270		270		99E	270	
741255	LOT DE ST REAL LA CITE DE MONTREAL	291 139-4	E	250		250		99E	250	
741256	LOT DE ST REAL LA CITE DE MONTREAL	291 140-2	E	220		220		99E	220	
741257	LOT DE ST REAL LA CITE DE MONTREAL	291 140-3	E	240		240		99E	240	
741258	LOT DE ST REAL LA CITE DE MONTREAL	291 140-4	E	240		240		99E	240	
741259	LOT DE ST REAL LA CITE DE MONTREAL	299 140	E	180		180		99E	180	



VALUATION ROLL OF IMMOVABLE PROPERTIES FOR THE PERIOD COMMENCING MAY 1st 1951

RUE - STREET

QUARTIER - WARD

ARRONDISSEMENT ÉLECTORAL DISTRICT

9

NO DE COMPTE ACCOUNT NO.	EMPLACEMENT DE L'IMMEUBLE LOCATION OF PROPERTY	CADASTRE - SUBDIVISION		ENTRETIEN DES TROTOIRS POS. DE FRONT	VALEUR (DOLLARS SEULEMENT) VALUE (DOLLARS ONLY)			VOLUTES VAULTS TROTOIRS SIDEWALKS	D D C U C D E N O M I N A T I O N	VALEUR POUR LA TAXE SCOLAIRE VALUE FOR SCHOOL TAX	RESOLUTION NO CERTIFICAT CERTIFICATE	NO
	NOM ET ADRESSE DU PROPRIÉTAIRE NAME AND ADDRESS OF OWNER	OCCUPATION ET S A O D É N O M I N A T I O N			M <small>AIN</small> T <small>EN</small> A <small>N</small> C <small>E</small> OF S <small>IDE</small> W <small>ALK</small> S F <small>E</small> E <small>T</small> F <small>R</small> O <small>N</small> T <small>A</small> G <small>E</small>	T <small>ERR</small> A <small>IN</small> L <small>AND</small>	B <small>Â</small> T <small>IM</small> E <small>N</small> T <small>S</small> E <small>T</small> A <small>UT</small> R <small>ES</small> I <small>T</small> E <small>M</small> S B <small>U</small> I <small>L</small> D <small>I</small> N <small>G</small> S A <small>N</small> D O <small>T</small> H <small>E</small> R I <small>T</small> E <small>M</small> S					
	PAR DU SAULT AU RECOLLET											
741260	LOT DE ST REAL	299	141									
	LA CITE DE MONTREAL			E	150		150	h	99E	150		
741261	LOT DE ST REAL	299	142									
	LA CITE DE MONTREAL			E	150		150	h	99E	150		
741262	LOT DE ST REAL	299	143									
	LA CITE DE MONTREAL			E	150		150	h	99E	150		
741263	LOT DE ST REAL	299	144									
	LA CITE DE MONTREAL			E	150		150	h	99E	150		
741264	LOT DE ST REAL	299	145									
	LA CITE DE MONTREAL			E	150		150	h	99E	150		
741265	LOT DE ST REAL	299	146									
	LA CITE DE MONTREAL			E	90		90	h	99E	90		
741266	LOT DE ST REAL	299	147									
	LA CITE DE MONTREAL			E	90		90	h	99E	90		
741267	LOT DE ST REAL	299	148									
	JOSEPH RODRIGUE LAFORCE 11291 DE ST REAL			C	90		90		2C	90		

VALUATION ROLL OF IMMOVABLE PROPERTIES FOR THE PERIOD COMMENCING MAY 1st 1951

RUE - STREET

QUARTIER - WARD

ARRONDISSEMENT ÉLECTORAL DISTRICT

9

NO DE COMPTE ACCOUNT NO.	EMPLACEMENT DE L'IMMEUBLE LOCATION OF PROPERTY	CADASTRE - SUBDIVISION	ENTRETIEN DES TROTTOIRS POS. DE FRONT	VALEUR (DOLLARS SEULEMENT) VALUE (DOLLARS ONLY)		VOIES VALEUR TROTTOIRS SIDEWALKS	D E C O D E	DÉNOMINATION	VALEUR POUR LA TAXE SCOLAIRE VALUE FOR SCHOOL TAX	RESOLUTION NO CERTIFICAT CERTIFICATE NO
	NOM ET ADRESSE DU PROPRIÉTAIRE NAME AND ADDRESS OF OWNER	OCCUPATION ET DÉNOMINATION	MAINTENANCE OF SIDEWALKS FEET FRONTAGE	TERRAIN LAND	BÂTIMENTS ET AUTRES ÎTÈM BUILDINGS AND OTHER ITEMS					
741268 1952 11321/19	LOT DE ST REAL JOSEPH RODRIGUE LAFORCE 11291 DE ST REAL	299 149 BOURGEOIS	C	90	10410	10410 90	2C		10410 90	RES. 1452/595 (30/1/52)
741269	LOT DE ST REAL JOSEPH RODRIGUE LAFORCE 11291 DE ST REAL	299 150 BOURGEOIS	C	90		90	2C		90	
741270	LOT DE ST REAL LA CITE DE MONTREAL DUDEMAINE HOM 7/10732	299 151	ME	90		60 30	99E 99E		60 30	
741271	LOT DE ST REAL LA CITE DE MONTREAL DUDEMAINE HOM 7/10732	299 152	ME	90		60 30	99E 99E		60 30	
741272 1955	11291 DE ST REAL NAPOLEON PAUL ST MARSEILLES 11291 DE ST REAL	299 153 154 INGENIEUR MECANICIEN	C	180	1820	2000	2C		2000	
741273 1955	11271 DE ST REAL ROSAIRE GIGNAC 11271 DE ST REAL	299 155 156 OPERATEUR	C	180	820	1000	2C		1000	

VALUATION ROLL OF IMMOVABLE PROPERTIES FOR THE PERIOD COMMENCING MAY 1ST 1951

RUE - STREET

QUARTIER - WARD

ARRONDISSEMENT ÉLECTORAL DISTRICT

9

NO DE COMPTE ACCOUNT NO.	EMPLACEMENT DE L'IMMEUBLE LOCATION OF PROPERTY	CADASTRE - SUBDIVISION	ENTRETIEN DES TROTTOIRS POS. DE FRONT	VALEUR (DOLLARS SEULEMENT) VALUE (DOLLARS ONLY)		VOÛTES VAULTS TROTTOIRS SIDEWALKS	CODE DENOMINATION	VALEUR POUR LA TAXE SCOLAIRE VALUE FOR SCHOOL TAX	RESOLUTION NO CERTIFICATE NO
	NOM ET ADRESSE DU PROPRIÉTAIRE NAME AND ADDRESS OF OWNER	OCCUPATION ET DÉNOMINATION	MAINTENANCE OF SIDEWALKS FEET FRONTAGE	TERRAIN LAND	BÂTIMENTS ET AUTRES ITEM BUILDINGS AND OTHER ITEMS				
	PAR DU SAULT	AU RECOLLET							
741274	LOT DE ST REAL GUISEPPE MANITTA 11264 LETELLIER	299 157 VIDANGEUR	C	90			20	90	
741275	LOT DE ST REAL GIUSEPPE MANITTA 11264 LETELLIER	299 158 VIDANGEUR	C	90			20	90	
741276	LOT DE ST REAL GIUSEPPE MANITTA 11264 LETELLIER	299 159 VIDANGEUR	C	90			20	90	
741277	LOT DE ST REAL LA CITE DE MONTREAL	299 160	E	90		90	99E	90	
741278	LOT DE ST REAL LA CITE DE MONTREAL	299 161	E	90		90	99E	90	
741279	LOT DE ST REAL LA CITE DE MONTREAL	299 162	E	90		90	99E	90	
741280	LOT DE ST REAL LUCIEN BERTRAND 11182 DE ST REAL	299 163 CULTIVATEUR	C	90			20	90	
741281	LOT DE ST REAL LA CITE DE MONTREAL	299 164	E	90		90	99E	90	

VALUATION ROLL OF IMMOVABLE PROPERTIES FOR THE PERIOD COMMENCING MAY 1st 1951

RUE - STREET

QUARTIER - WARD

ARRONDISSEMENT ÉLECTORAL DISTRICT

9

NO DE COMPTE ACCOUNT NO.	EMPLACEMENT DE L'IMMEUBLE LOCATION OF PROPERTY	CADASTRE - SUBDIVISION		ENTRAÏEN DES TROTOIRS POS. DE FRONT	VALEUR (DOLLARS SEULEMENT) VALUE (DOLLARS ONLY)		VOIES VAULTS TROTOIRS SIDEWALKS	D O C C E N O M I N A T I O N	VALEUR POUR LA TAXE SCOLAIRE VALUE FOR SCHOOL TAX	RESOLUTION NO CERTIFICAT CERTIFICATE NO
	NOM ET ADRESSE DU PROPRIÉTAIRE NAME AND ADDRESS OF OWNER	OCCUPATION ET AND DÉNOMINATION	MAINTENANCE OF SIDEWALKS FEET FRONTAGE	TERRAIN LAND	BÂTIMENTS ET AUTRES ÎTENS BUILDINGS AND OTHER ITEMS	VALEUR EXEMPTÉ EXEMPT VALUE				
	PAR DU SAULT AU RECOLLET									
741282	LOT DE ST REAL LA CITE DE MONTREAL	299 165	E		90	90	/	99E	90	
741283	LOT DE ST REAL LA CITE DE MONTREAL	299 166	E		90	90	/	99E	90	
741284	LOT DE ST REAL LA CITE DE MONTREAL	299 167	E		90	90	/	99E	90	
741285	LOT DE ST REAL LA CITE DE MONTREAL	299 168	E		90	90	/	99E	90	
741286	LOT DE ST REAL LA CITE DE MONTREAL	299 169	E		90	90	/	99E	90	
741287	LOT DE ST REAL LA CITE DE MONTREAL	299 170	E		90	90	/	99E	90	
741288	LOT DE ST REAL LA CITE DE MONTREAL	299 171	E		90	90	/	99E	90	
741289	LOT DE ST REAL LA CITE DE MONTREAL	299 172	E		90	90	/	99E	90	

VALUATION ROLL OF IMMOVABLE PROPERTIES FOR THE PERIOD COMMENCING MAY 1ST 1951

RUE - STREET

QUARTIER - WARD

ARRONDISSEMENT ÉLECTORAL DISTRICT

9

NO DE COMPTE ACCOUNT NO.	EMPLACEMENT DE L'IMMEUBLE LOCATION OF PROPERTY	CADASTRE - SUBDIVISION		ENTRETIEN DES TROTTOIRS POS. DE FRONT	VALEUR (DOLLARS SEULEMENT) VALUE (DOLLARS ONLY)		VOIES VALETS TROTTOIRS SIDEWALKS	SE CODE DÉSIGNATION	VALEUR POUR LA TAXE SCOLAIRE VALUE FOR SCHOOL TAX	RÉSOLUTION NO CERTIFICATE NO
	NOM ET ADRESSE DU PROPRIÉTAIRE NAME AND ADDRESS OF OWNER	OCCUPATION ET DÉNOMINATION	MANTENANCE OF SIDEWALKS FEET FRONTAGE	TERRAIN LAND	BÂTIMENTS ET AUTRES ITERS BUILDINGS AND OTHER ITEMS	VALEUR EXEMPTÉ EXEMPT VALUE				
	PAR DU SAULT	AU RECOLLET								
741290	LOT DE ST REAL LA CITE DE MONTREAL	299 173	E		90	90		99E	90	
741291	LOT DE ST REAL LA CITE DE MONTREAL	299 174	E		90	90		99E	90	
741292	LOT DE ST REAL LA CITE DE MONTREAL	299 175	E		90	90		99E	90	
741293	LOT DE ST REAL LA CITE DE MONTREAL	299 176	E		90	90		99E	90	
741294	LOT DE ST REAL LA CITE DE MONTREAL	299 177	E		90	90		99E	90	
741295	LOT DE ST REAL LA CITE DE MONTREAL	299 178	E		90	90		99E	90	
741296	LOT DE ST REAL LA CITE DE MONTREAL	299 179	E		90	90		99E	90	
741297	LOT DE ST REAL LA CITE DE MONTREAL	299 180	E		90	90		99E	90	

VALUATION ROLL OF IMMOVABLE PROPERTIES FOR THE PERIOD COMMENCING MAY 1ST 1951

RUE - STREET

QUARTIER - WARD

ARRONDISSEMENT ÉLECTORAL DISTRICT

9

NO DE COMPTE ACCOUNT NO.	EMPLACEMENT DE L'IMMEUBLE LOCATION OF PROPERTY	CADASTRE - SUBDIVISION		ENTRETIEN DES TROTTOIRS POS. DE FRONT	VALEUR (DOLLARS SEULEMENT) VALUE (DOLLARS ONLY)		VALEUR TROTTOIRS SIDEWALKS	E D O U	DÉSIGNATION	VALEUR POUR LA TAXE SCOLAIRE VALUE FOR SCHOOL TAX	RESOLUTION NO CERTIFICAT CERTIFICATE
	NOM ET ADRESSE DU PROPRIÉTAIRE NAME AND ADDRESS OF OWNER	OCCUPATION ET AND DÉNOMINATION	MANTENANCE OF SIDE WALKS FEET FRONTAGE	TERRAIN LAND	BÂTIMENTS ET AUTRES ÎTRES BUILDINGS AND OTHER ITEMS	VALEUR EXEMPTÉ EXEMPT VALUE					
	PAR DU SAULT	299	181								
741298	LOT DE ST REAL LA CITE DE MONTREAL	299	181	E	90	90			99E	90	
741299	LOT DE ST REAL LA CITE DE MONTREAL	299	182	E	90	90			99E	90	
741300	LOT DE ST REAL LA CITE DE MONTREAL	299	183	E	90	90			99E	90	
741301	LOT DE ST REAL LA CITE DE MONTREAL	299	184	E	90	90			99E	90	
741302	LOT DE ST REAL LA CITE DE MONTREAL	299	185	E	90	90			99E	90	
741303	LOT DE ST REAL LA CITE DE MONTREAL	299	186	E	90	90			99E	90	
741304	LOT DE ST REAL LA CITE DE MONTREAL	299	187	E	90	90			99E	90	
741305	LOT DE ST REAL LA CITE DE MONTREAL	299	188	E	90	90			99E	90	

VALUATION ROLL OF IMMOVABLE PROPERTIES FOR THE PERIOD COMMENCING MAY 1st 1951

RUE - STREET

QUARTIER - WARD

ARRONDISSEMENT ÉLECTORAL DISTRICT

9

NO DE COMPTE ACCOUNT NO.	EMPLACEMENT DE L'IMMEUBLE LOCATION OF PROPERTY	CADASTRE - SUBDIVISION		ENTRETIEN DES TROTTOIRS POS. DE FRONT	VALEUR (DOLLARS SEULEMENT) VALUE (DOLLARS ONLY)		VOIES VALES TROTTOIRS SIDEWALKS	E D O U	D E N O M I N A T I O N	VALEUR POUR LA TAXE SCOLAIRE VALUE FOR SCHOOL TAX	RESOLUTION NO CERTIFICAT NO
	NOM ET ADRESSE DU PROPRIÉTAIRE NAME AND ADDRESS OF OWNER	OCCUPATION ET DÉNOMINATION	M <small>AIN</small> T <small>EN</small> A <small>N</small> C <small>E</small> OF S <small>IDE</small> W <small>ALK</small> S F <small>E</small> E <small>T</small> F <small>R</small> O <small>N</small> T <small>A</small> G <small>E</small>	T <small>ERR</small> A <small>IN</small> L <small>AND</small> .	B <small>Â</small> T <small>IM</small> E <small>N</small> T <small>S</small> E <small>T</small> A <small>UT</small> R <small>ES</small> I <small>T</small> E <small>M</small> S B <small>U</small> I <small>L</small> D <small>I</small> N <small>G</small> S A <small>N</small> D O <small>T</small> H <small>E</small> R I <small>T</small> E <small>M</small> S	V <small>A</small> L <small>E</small> UR E <small>X</small> E <small>M</small> P <small>T</small> E E <small>X</small> E <small>M</small> P <small>T</small> E V <small>A</small> L <small>U</small> E					
	PAR DU SAULT	299	189								
741306	LOT DE ST REAL LA CITE DE MONTREAL			E	90	90		99E		90	
741307	LOT DE ST REAL THOMAS ROBERTSON CO LTD 260 CRAIG OUEST	299	190	N	90		90	5N		90	
741308	LOT DE ST REAL LA CITE DE MONTREAL	299	191	E	110	110		99E		110	
741309	LOT DE ST REAL FRED THOMPSON CO LTD 915 STE GENEVIEVE	299	192	N	110		110	5N		110	
741310	LOT DE ST REAL FRED THOMPSON CO LTD 915 STE GENEVIEVE	299	193	N	140		140	5N		140	
741311	LOT DE ST REAL LA CITE DE MONTREAL	299	194	E	140	140		99E		140	
741312	LOT DE ST REAL LA CITE DE MONTREAL	299	195	E	140	140		99E		140	
741313	LOT DE ST REAL LA CITE DE MONTREAL	299	196	E	140	140		99E		140	

VALUATION ROLL OF IMMOVABLE PROPERTIES FOR THE PERIOD COMMENCING MAY 1ST 1951

RUE - STREET

QUARTIER - WARD

ARRONDISSEMENT ÉLECTORAL DISTRICT

9

NO DE COMPTE ACCOUNT NO.	EMPLACEMENT DE L'IMMEUBLE LOCATION OF PROPERTY	CADASTRE - SUBDIVISION		ENTRETIEN DES TROTTOIRS POS. DE FRONT	VALEUR (DOLLARS SEULEMENT) VALUE (DOLLARS ONLY)		VOIES TROTTOIRS SIGNALISÉES	E D O U	DÉSIGNATION	VALEUR POUR LA TAXE SCOLAIRE VALUE FOR SCHOOL TAX	RESOLUTION NO CERTIFICAT CERTIFICATE NO
	NOM ET ADRESSE DU PROPRIÉTAIRE NAME AND ADDRESS OF OWNER	OCCUPATION ET DÉNOMINATION	MANTENANCE OF SIDEWALKS FEET FRONTAGE	TERRAIN LAND	BÂTIMENTS ET AUTRES ITEM BUILDINGS AND OTHER ITEMS	VALEUR EXEMPTÉ EXEMPT VALUE					
	PAR DU SAULT	AU RECOLLET									
741314	LOT DE ST REAL	299 197			140	140		99E		140	
	LA CITE DE MONTREAL										
741315	LOT DE ST REAL	299 198			140	140		99E		140	
	LA CITE DE MONTREAL										
741316	LOT DE ST REAL	299 199			140		140	2C		140	
	ERNESTINE ARCHAMBAULT VVE DE JULIEN MARCOUX STE ANNE DES PLAINES										
746634	LOT DE ST REAL	299 200			140	140		99E		140	
	LA CITE DE MONTREAL										
741317	LOT DE ST REAL	299 201			140	140		99E		140	
	LA CITE DE MONTREAL										
741318	LOT DE ST REAL	299 202			140	140		99E		140	
	LA CITE DE MONTREAL										
741319	LOT DE ST REAL	299 203			140	140		99E		140	
	LA CITE DE MONTREAL										
741320	LOT DE ST REAL	299 204			140	140		99E		140	
	LA CITE DE MONTREAL										



VALUATION ROLL OF IMMOVABLE PROPERTIES FOR THE PERIOD COMMENCING MAY 1ST 1951

RUE - STREET

QUARTIER - WARD

ARRONDISSEMENT ÉLECTORAL DISTRICT

9

NO DE COMPTE ACCOUNT NO.	EMPLACEMENT DE L'IMMEUBLE LOCATION OF PROPERTY	CADASTRE - SUBDIVISION	ENTRETIEN DES TROTTOIRS PDS. DE FRONT	VALEUR (DOLLARS SEULEMENT) VALUE (DOLLARS ONLY)		TROTTOIRS SIDEWALKS	CODE	DÉNOMINATION	VALEUR POUR LA TAXE SCOLAIRE VALUE FOR SCHOOL TAX	RESOLUTION NO CERTIFICAT CERTIFICATE
	NOM ET ADRESSE DU PROPRIÉTAIRE NAME AND ADDRESS OF OWNER	OCCUPATION ET AND DÉNOMINATION	MAINTENANCE OF SIDEWALKS FEET FRONTAGE	TERRAIN LAND	BÂTIMENTS ET AUTRES ICHEN BUILDINGS AND OTHER ITEMS					
	PAR DU SAULT AU RECOLLET									
741321	LOT DE ST REAL	299 205		140		140	99E		140	
	LA CITE DE MONTREAL		E							
741322	LOT DE ST REAL	299 206		140		140	99E		140	
	LA CITE DE MONTREAL		E							
741323	LOT DE ST REAL	299 207		140		140	2C		140	
	HENRIETTE GEORGIANNA FRENCH VVE DE ERNEST M TREMBLAY 178 PROP IRENE COURTEMANCHE EPSE DE ARMAND DE TONNANCOURT 178 PROP MINNIE HEMMINGWAY VVE DE ERNEST OJIMET 178 PAUL O MATHIEU 1712 CHARLES MATHIEU 1712 MADELEINE MATHIEU EPSE DE LOUIS O SULLIVAN 1712 YVETTE MATHIEU EPSE DE GERALD FAUTEUX 1712 SUZANNE MATHIEU 1712 JACQUELINE MATHIEU EPSE DE HENRI MASSON 1712 ALINE TREMBLAY EPSE S DE B DE GASTON HEBERT 178	USUFTRE COMPTABLE	C							

Val. Roll Supp.  
1954

VALUATION ROLL OF IMMOVABLE PROPERTIES FOR THE PERIOD COMMENCING MAY 1st 1951

RUE - STREET

QUARTIER - WARD

ARRONDISSEMENT ÉLECTORAL DISTRICT

9

NO DE COMPTE ACCOUNT NO.	EMPLACEMENT DE L'IMMEUBLE LOCATION OF PROPERTY	CADASTRE - SUBDIVISION	ENTRETIEN DES TROTOIRS POS. DE FRONT	VALEUR (DOLLARS SEULEMENT) VALUE (DOLLARS ONLY)			VALEUR POUR LA TAXE SCOLAIRE VALUE FOR SCHOOL TAX	RESOLUTION NO CERTIFICAT CERTIFICATE
	NOM ET ADRESSE DU PROPRIÉTAIRE NAME AND ADDRESS OF OWNER	OCCUPATION ET DÉNOMINATION AND DENOMINATION	MANTENANCE OF SIDEWALKS FEET FRONTAGE	TERRAIN LAND	BÂTIMENTS ET AUTRES BÂTIMENTS AND OTHER ITEMS	VALEUR EXEMPTÉ EXEMPT VALUE		
741324	PAR DU SAULT AU RECOLLET LOT DE ST REAL	299 208		140			140	
	HENRIETTE GEORGIANNA FRENCH VVE DE ERNEST M TREMBLAY 178 PROP IRENE COURTEMANCHE EPSE DE ARMAND DE TONNANCOURT 178 PROP MINNIE HEMMINGWAY VVE DE ERNEST OUMET 1/8 PAUL O MATHIEU 1/12 CHARLES MATHIEU 1/12 MADELEINE MATHIEU EPSE DE LOUIS O SULLIVAN 1/12 YVETTE MATHIEU EPSE DE GERALD FAUTEUX 1/12 SUZANNE MATHIEU 1/12 JACQUELINE MATHIEU EPSE DE HENRI MASSON 1/12 ALINE TREMBLAY EPSE S DE B DE GASTON HEBERT 178	USUFRUITRE COMPTABLE						

VALUATION ROLL OF IMMOVABLE PROPERTIES FOR THE PERIOD COMMENCING MAY 1st 1951

RUE - STREET

QUARTIER - WARD

ARRONDISSEMENT ÉLECTORAL DISTRICT

9

NO DE COMPTE ACCOUNT NO.	EMPLACEMENT DE L'IMMEUBLE LOCATION OF PROPERTY	CADASTRE - SUBDIVISION	ENTRETIEN DES TROTTOIRS PDS. DE FRONT	VALEUR (DOLLARS SEULEMENT) VALUE (DOLLARS ONLY)		VOTES VAULTS PROTOIRES SUFFRAGES	CODE	VALEUR POUR LA TAXE SCOLAIRE VALUE FOR SCHOOL TAX	RESOLUTION NO CERTIFICAT CERTIFICATE NO
	NOM ET ADRESSE DU PROPRIÉTAIRE NAME AND ADDRESS OF OWNER	OCCUPATION ET DÉNOMINATION	MAINTENANCE OF SIDEWALKS FEET FRONTAGE	TERRAIN LAND	BÂTIMENTS ET AUTRES ITERS BUILDINGS AND OTHER ITEMS				
741325 Viz. Role Surv. 1954 Sec. Comm. Roll	PAR DU SAULT AU RECOLLET  LOT DE ST REAL	299 209		140			2C	140	
	HENRIETTE GEORGIANNA FRENCH VVE DE ERNEST M. TREMBLAY 178 PROP IRENE COURTEMANCHE EPSE DE ARMAND DE TONNANCOURT 178 PROP MINNIE HEMMINGWAY VVE DE ERNEST OUMET 178 PAUL O MATHIEU 1712 CHARLES MATHIEU 1712 MADELEINE MATHIEU EPSE DE LOUIS O SULLIVAN 1712 YVETTE MATHIEU EPSE DE GERALD FAUTEUX 1712 SUZANNE MATHIEU 1712 JACQUELINE MATHIEU EPSE DE HENRI MASSON 1712 ALINE TREMBLAY EPSE S DE B DE GASTON HEBERT 178	USUFTRE          COMPTABLE							

VALUATION ROLL OF IMMOVABLE PROPERTIES FOR THE PERIOD COMMENCING MAY 1st 1951

RUE - STREET

QUARTIER - WARD

ARRONDISSEMENT ÉLECTORAL DISTRICT

9

NO DE COMPTE ACCOUNT NO.	EMPLACEMENT DE L'IMMEUBLE LOCATION OF PROPERTY	CADASTRE - SUBDIVISION	ENTRETIEN DES TROTTOIRS PDS. DE FRONT	VALEUR (DOLLARS SEULEMENT) VALUE (DOLLARS ONLY)		VOIES VALEURS TROTTOIRS PDS. DE FRONT	DÉSIGNATION	VALEUR POUR LA TAXE SCOLAIRE VALUE FOR SCHOOL TAX	RESOLUTION NO CERTIFICAT CERTIFICATE
	NOM ET ADRESSE DU PROPRIÉTAIRE NAME AND ADDRESS OF OWNER	OCCUPATION ET AND DÉNOMINATION	MAINTENANCE OF SIDEWALKS FEET FRONTAGE	TERRAIN LAND	BÂTIMENTS ET AUTRES ITEM BUILDINGS AND OTHER ITEMS				
741326	PAR DU SAULT AU RECOLLET LOT DE ST REAL	299 210		140			2C	140	
	HENRIETTE GEORGIANNA FRENCH VVE DE ERNEST M TREMBLAY 178 PROP IRENE COURTEMANCHE EPSE DE ARMAND DE TONNANCOURT 178 PROP MINNIE HEMMINGWAY VVE DE ERNEST QUIMET 178 PAUL O MATHIEU 1712 CHARLES MATHIEU 1712 MADELEINE MATHIEU EPSE DE LOUIS O SULLIVAN 1712 YVETTE MATHIEU EPSE DE GERALD FAUTEUX 1712 SUZANNE MATHIEU 1712 JACQUELINE MATHIEU EPSE DE HENRI MASSON 1712 ALINE TREMBLAY EPSE S DE S DE GASTON HEBERT 178	USUFTRE COMPTABLE							
741327	LOT DE ST REAL	299 211		140			2C	140	
	HENRIETTE GEORGIANNA FRENCH VVE DE ERNEST M TREMBLAY 178 PROP IRENE COURTEMANCHE EPSE DE ARMAND DE TONNANCOURT 178 PROP MINNIE HEMMINGWAY VVE DE ERNEST QUIMET 178 PAUL O MATHIEU 1712 CHARLES MATHIEU 1712 MADELEINE MATHIEU EPSE DE LOUIS O SULLIVAN 1712 YVETTE MATHIEU EPSE DE GERALD FAUTEUX 1712 SUZANNE MATHIEU 1712 JACQUELINE MATHIEU EPSE DE HENRI MASSON 1712 ALINE TREMBLAY EPSE S DE S DE GASTON HEBERT 178	USUFTRE COMPTABLE							

VALUATION ROLL OF IMMOVABLE PROPERTIES FOR THE PERIOD COMMENCING MAY 1st 1951

RUE - STREET

QUARTIER - WARD

ARRONDISSEMENT ÉLECTORAL DISTRICT

9

NO DE COMPTE ACCOUNT NO.	EMPLACEMENT DE L'IMMEUBLE LOCATION OF PROPERTY	CADASTRE - SUBDIVISION		ENTRETIEN DES TROTTOIRS PDS DE FRONT  MAINTENANCE OF SIDEWALKS FRONT FRONTAGE	VALEUR (DOLLARS SEULEMENT) VALUE (DOLLARS ONLY)			VOIES VAULTS TROTTOIRS SIDEWALKS	CODE	DÉSIGNATION	VALEUR POUR LA TAXE SCOLAIRE VALUE FOR SCHOOL TAX	RESOLUTION NO CERTIFICAT CERTIFICATE NO
	NOM ET ADRESSE DU PROPRIÉTAIRE NAME AND ADDRESS OF OWNER	OCCUPATION ET ANO DÉSIGNATION	TERRAIN LAND		BÂTIMENTS ET AUTRES ITERS BUILDINGS AND OTHER ITEMS	VALEUR EXEMPTÉ EXEMPT VALUE	VALEUR IMPOSABLE TAXABLE VALUE					
741328 <small>VALUÉ D'APRÈS 1954</small>	PAR DU SAULT AU RECOLLET  LOT DE ST REAL	299 212	C		140		140		2C		140	
	HENRIETTE GEORGIANNA FRENCH VVE DE ERNEST M TREMBLAY 1/8 PROP IRENE COURTEMANCHE EPSE DE ARMAND DE TONNANCOURT 1/8 PROP MINNIE HEMMINGWAY VVE DE ERNEST QUIMET 1/8 PAUL O MATHIEU 1/12 CHARLES MATHIEU 1/12 MADELEINE MATHIEU EPSE DE LOUIS O SULLIVAN 1/12 YVETTE MATHIEU EPSE DE GERALD FAUTEUX 1/12 SUZANNE MATHIEU 1/12 JACQUELINE MATHIEU EPSE DE HENRI MASSON 1/12 ALINE TREMBLAY EPSE S DE B DE GASTON HEBERT 1/8	USUFTRE                 COMPTABLE										
741329 <small>Val Roll Copy - City Prop. Roll</small>	LOT DE ST REAL	299 213	C		140		140		2C		140	
	HENRIETTE GEORGIANNA FRENCH VVE DE ERNEST M TREMBLAY 1/8 PROP IRENE COURTEMANCHE EPSE DE ARMAND DE TONNANCOURT 1/8 PROP MINNIE HEMMINGWAY VVE DE ERNEST QUIMET 1/8 PAUL O MATHIEU 1/12 CHARLES MATHIEU 1/12 MADELEINE MATHIEU EPSE DE LOUIS O SULLIVAN 1/12 YVETTE MATHIEU EPSE DE GERALD FAUTEUX 1/12 SUZANNE MATHIEU 1/12 JACQUELINE MATHIEU EPSE DE HENRI MASSON 1/12 ALINE TREMBLAY EPSE S DE B DE GASTON HEBERT 1/8	USUFTRE                 COMPTABLE										

VALUATION ROLL OF IMMOVABLE PROPERTIES FOR THE PERIOD COMMENCING MAY 1ST 1951

RUE - STREET

QUARTIER - WARD

ARRONDISSEMENT ÉLECTORAL DISTRICT

9

NO DE COMPTE ACCOUNT NO	EMPLACEMENT DE L'IMMEUBLE LOCATION OF PROPERTY NOM ET ADRESSE DU PROPRIÉTAIRE NAME AND ADDRESS OF OWNER	CADASTRE - SUBDIVISION OCCUPATION ET AND DÉNOMINATION	ENTRETIEN DES TROTTOIRS PDS. DE FRONT MAINTENANCE OF SIDEWALKS FEET FRONTAGE	VALEUR (DOLLARS SEULEMENT) VALUE (DOLLARS ONLY)		VOIES VAULTS TROTTOIRS SIDEWALKS	E D O U C	DÉNOMINATION	VALEUR POUR LA TAXE SCOLAIRE VALUE FOR SCHOOL TAX	RESOLUTION NO CERTIFICAT NO
				TERRAIN LAND	BÂTIMENTS ET AUTRES ITEM BUILDINGS AND OTHER ITEMS VALEUR EXEMPTÉ EXEMPT VALUE VALEUR IMPOSABLE TAXABLE VALUE					
741330	LOT DE ST REAL HENRIETTE GEORGIANNA FRENCH VVE DE ERNEST M TREMBLAY 1/8 PROP IRENE COURTEMANCHE EPSE DE ARMAND DE TONNANCOURT 1/8 PROP MINNIE HEMMINGWAY VVE DE ERNEST QUIMET 1/8 PAUL O MATHIEU 1/12 CHARLES MATHIEU 1/12 MADELEINE MATHIEU EPSE DE LOUIS O SULLIVAN 1/12 YVETTE MATHIEU EPSE DE GERALD FAUTEUX 1/12 SUZANNE MATHIEU 1/12 JACQUELINE MATHIEU EPSE DE HENRI MASSON 1/12 ALINE TREMBLAY EPSE S DE B DE GASTON HEBERT 1/8	299 214 C USUFTRE COMPTABLE		140				2C	140	
741331	LOT DE ST REAL HENRIETTE GEORGIANNA FRENCH VVE DE ERNEST M TREMBLAY 1/8 PROP IRENE COURTEMANCHE EPSE DE ARMAND DE TONNANCOURT 1/8 PROP MINNIE HEMMINGWAY VVE DE ERNEST QUIMET 1/8 PAUL O MATHIEU 1/12 CHARLES MATHIEU 1/12 MADELEINE MATHIEU EPSE DE LOUIS O SULLIVAN 1/12 YVETTE MATHIEU EPSE DE GERALD FAUTEUX 1/12 SUZANNE MATHIEU 1/12 JACQUELINE MATHIEU EPSE DE HENRI MASSON 1/12 ALINE TREMBLAY EPSE S DE B DE GASTON HEBERT 1/8	299 215 C USUFTRE COMPTABLE		140				2C	140	

VALUATION ROLL OF IMMOVABLE PROPERTIES FOR THE PERIOD COMMENCING MAY 1ST 1951

RUE - STREET

QUARTIER - WARD

ARRONDISSEMENT ÉLECTORAL DISTRICT

9

NO DE COMPTE ACCOUNT NO.	EMPLACEMENT DE L'IMMEUBLE LOCATION OF PROPERTY	CADASTRE - SUBDIVISION	ENTRETIEN DES TROTOIRS PDS. DE FRONT	VALEUR (DOLLARS SEULEMENT) VALUE (DOLLARS ONLY)		VOIES VAILLES TROTOIRS SIDEWALKS	CODE	VALEUR POUR LA TAXE SCOLAIRE VALUE FOR SCHOOL TAX	RESOLUTION NO CERTIFICAT CERTIFICATE
	NOM ET ADRESSE DU PROPRIÉTAIRE NAME AND ADDRESS OF OWNER	OCCUPATION ET DÉNOMINATION	MAINTENANCE OF SIDEWALKS FEET FRONTAGE	TERRAIN LAND	BÂTIMENTS ET AUTRES ICH BUILDINGS AND OTHER ITEMS				
741332 <small>Vote Roll Comm. 1951 600 Ave. St.</small>	PAR DU SAULT AU RECOLLET  LOT DE ST REAL	299 216  C		200			200	200	
	HENRIETTE GEORGIANNA FRENCH VVE DE ERNEST M TREMBLAY 178 PROP IRENE COURTEMANCHE EPSE DE ARMAND DE TONNANCOURT 178 PROP MINNIE HEMMINGWAY VVE DE ERNEST QUIMET 1/8 PAUL O MATHIEU 1712 CHARLES MATHIEU 1712 MADELEINE MATHIEU EPSE DE LOUIS O SULLIVAN 1712 YVETTE MATHIEU EPSE DE GERALD FAUTEUX 1712 SUZANNE MATHIEU 1712 JACQUELINE MATHIEU EPSE DE HENRI MASSON 1712 ALINE TREMBLAY EPSE S DE B DE GASTON HEBERT 178	USUFTRE                     COMPTABLE							
	LIMITES  TRAVERSEZ  LIMITES								

4-2-610-ADM-3-50-20185

VALUATION ROLL OF IMMOVABLE PROPERTIES FOR THE PERIOD COMMENCING MAY 1ST 1951

RUE - STREET

QUARTIER - WARD

ARRONDISSEMENT ÉLECTORAL DISTRICT

9

NO DE COMPTE ACCOUNT NO.	EMPLACEMENT DE L'IMMEUBLE LOCATION OF PROPERTY	CADASTRE - SUBDIVISION	ENTRETIEN DES TROTTOIRS POS. DE FRONT MAINTENANCE OF SIDEWALKS FEET FRONTAGE	VALEUR (DOLLARS SEULEMENT) VALUE (DOLLARS ONLY)		VALEUR EXEMPTÉ EXEMPT VALUE	VALEUR IMPOSABLE TAXABLE VALUE	E D O O	DÉSIGNATION	VALEUR POUR LA TAXE SCOLAIRE VALUE FOR SCHOOL TAX	RESOLUTION NO CERTIFICAT CERTIFICATE NO
				TERRAIN LAND	BÂTIMENTS ET AUTRES ITEM BUILDINGS AND OTHER ITEMS						
741333	PAR DU SAULT AU RECOLLET LOT DE ST REAL	299 139		150			150		2C	150	
	HENRIETTE GEORGIANNA FRENCH VVE DE ERNEST M TREMBLAY 1/8 PROP IRENE COURTEMANCHE EPSE DE ARMAND DE TONNANCOURT 1/8 PROP MINNIE HEMMINGWAY VVE DE ERNEST QUIMET 1/8 PAUL O MATHIEU 1/12 CHARLES MATHIEU 1/12 MADELEINE MATHIEU EPSE DE LOUIS O SULLIVAN 1/12 YVETTE MATHIEU EPSE DE GERALD FAUTEUX 1/12 SUZANNE MATHIEU 1/12 JACQUELINE MATHIEU EPSE DE HENRI MASSON 1/12 ALINE TREMBLAY EPSE S DE B DE GASTON HEBERT 1/8	USUFTRE COMPTABLE									
741334	LOT DE ST REAL	299 138		130			130		2C	130	
	HENRIETTE GEORGIANNA FRENCH VVE DE ERNEST M TREMBLAY 1/8 PROP IRENE COURTEMANCHE EPSE DE ARMAND DE TONNANCOURT 1/8 PROP MINNIE HEMMINGWAY VVE DE ERNEST QUIMET 1/8 PAUL O MATHIEU 1/12 CHARLES MATHIEU 1/12 MADELEINE MATHIEU EPSE DE LOUIS O SULLIVAN 1/12 YVETTE MATHIEU EPSE DE GERALD FAUTEUX 1/12 SUZANNE MATHIEU 1/12 JACQUELINE MATHIEU EPSE DE HENRI MASSON 1/12 ALINE TREMBLAY EPSE S DE B DE GASTON HEBERT 1/8	USUFTRE COMPTABLE									



VALUATION ROLL OF IMMOVABLE PROPERTIES FOR THE PERIOD COMMENCING MAY 1ST 1951

RUE - STREET

QUARTIER - WARD

ARRONDISSEMENT ÉLECTORAL DISTRICT

9

NO DE COMPTE ACCOUNT NO.	EMPLACEMENT DE L'IMMEUBLE LOCATION OF PROPERTY	CADASTRE - SUBDIVISION	ENTRETIEN DES TROTOIRS POS. DE FRONT	VALEUR (DOLLARS SEULEMENT) VALUE (DOLLARS ONLY)		VOIES VALETS TROTTOIRS RUE-ALLEES	E D O U	DENOMINATION	VALEUR POUR LA TAXE SCOLAIRE VALUE FOR SCHOOL TAX	RESOLUTION NO CERTIFICAT CERTIFICATE
	NOM ET ADRESSE DU PROPRIÉTAIRE NAME AND ADDRESS OF OWNER	OCCUPATION ET AND DÉNOMINATION	MAINTENANCE OF SIDEWALKS FEET FRONTAGE	TERRAIN LAND	BÂTIMENTS ET AUTRES ITEM BUILDINGS AND OTHER ITEMS					
741335 <small>Val Roll Reg. 1954 No. 100-112</small>	PAR DU SAULT AU RECOLLET  LOT DE ST REAL  HENRIETTE GEORGIANNA FRENCH VVE DE ERNEST M TREMBLAY 1/8 PROP IRENE COURTEMANCHE EPSE DE ARMAND DE TONNANCOURT 1/8 PROP MINNIE HEMMINGWAY VVE DE ERNEST QUIMET 1/8 PAUL O MATHIEU 1/12 CHARLES MATHIEU 1/12 MADELEINE MATHIEU EPSE DE LOUIS O SULLIVAN 1/12 YVETTE MATHIEU EPSE DE GERALD FAUTEUX 1/12 SUZANNE MATHIEU 1/12 JACQUELINE MATHIEU EPSE DE HENRI MASSON 1/12 ALINE TREMBLAY EPSE S DE B DE GASTON HEBERT 1/8	299 137  C                            USUFTRE                       COMPTABLE		130		130	2C		130	
741336 <small>Val Roll Reg. 1954 No. 100-112</small>	PAR DU SAULT AU RECOLLET  LOT DE ST REAL  HENRIETTE GEORGIANNA FRENCH VVE DE ERNEST M TREMBLAY 1/8 PROP IRENE COURTEMANCHE EPSE DE ARMAND DE TONNANCOURT 1/8 PROP MINNIE HEMMINGWAY VVE DE ERNEST QUIMET 1/8 PAUL O MATHIEU 1/12 CHARLES MATHIEU 1/12 MADELEINE MATHIEU EPSE DE LOUIS O SULLIVAN 1/12 YVETTE MATHIEU EPSE DE GERALD FAUTEUX 1/12 SUZANNE MATHIEU 1/12 JACQUELINE MATHIEU EPSE DE HENRI MASSON 1/12 ALINE TREMBLAY EPSE S DE B DE GASTON HEBERT 1/8	299 136  C                         USUFTRE                       COMPTABLE		130		130	2C		130	

VALUATION ROLL OF IMMOVABLE PROPERTIES FOR THE PERIOD COMMENCING MAY 1st 1951

RUE - STREET

QUARTIER - WARD

ARRONDISSEMENT ÉLECTORAL DISTRICT

9

NO DE COMPTE ACCOUNT NO.	EMPLACEMENT DE L'IMMEUBLE LOCATION OF PROPERTY	CADASTRE - SUBDIVISION		ENTRETIEN DES TROUVOIRS PDS. DE FRONT	VALEUR (DOLLARS SEULEMENT) VALUE (DOLLARS ONLY)				MOULIN MILLS	TROTTOIRS SIDEWALKS	CODE	DÉNOMINATION	VALEUR POUR LA TAXE SCOLAIRE VALUE FOR SCHOOL TAX	RESOLUTION NO CERTIFICAT CERTIFICATE	NO
	NOM ET ADRESSE DU PROPRIÉTAIRE NAME AND ADDRESS OF OWNER	OCCUPATION ET DÉNOMINATION	MAINTENANCE OF SIDEWALKS FEET FRONTAGE	TERRAIN LAND	BÂTIMENTS ET AUTRES BÂTIMENTS AND OTHER ITEMS	VALEUR EXEMPTÉ EXEMPT VALUE	VALEUR IMPOSABLE TAXABLE VALUE								
	PAR DU SAULT AU RECOLLET														
741337	LOT DE ST REAL LA CITE DE MONTREAL	299 135	E		130		130	u			99E		130		
741338	LOT DE ST REAL LA CITE DE MONTREAL	299 134	E		130		130	u			99E		130		
741339	LOT DE ST REAL LA CITE DE MONTREAL	299 133	E		130		130	u			99E		130		
741340	LOT DE ST REAL LA CITE DE MONTREAL	299 132	E		130		130	u			99E		130		
741341	LOT DE ST REAL LA CITE DE MONTREAL	299 131	E		130		130	u			99E		130		
741342	LOT DE ST REAL LA CITE DE MONTREAL	299 130	E		130		130	u			99E		130		
741343	LOT DE ST REAL LA CITE DE MONTREAL	299 129	E		130		130	u			99E		130		
741344	LOT DE ST REAL LA CITE DE MONTREAL	299 128	E		130		130	u			99E		130		

VALUATION ROLL OF IMMOVABLE PROPERTIES FOR THE PERIOD COMMENCING MAY 1ST 1951

RUE - STREET

QUARTIER - WARD

ARRONDISSEMENT ÉLECTORAL DISTRICT

9

NO DE COMPTE ACCOUNT NO.	EMPLACEMENT DE L'IMMEUBLE LOCATION OF PROPERTY	CADASTRE - SUBDIVISION	ENTRETIEN DES TROTTOIRS POS. DE FRONT	VALEUR (DOLLARS SEULEMENT) VALUE (DOLLARS ONLY)			VOIES VAULIS TROTTOIRS SIDEWALKS	CODE	DÉSIGNATION	VALEUR POUR LA TAXE SCOLAIRE VALUE FOR SCHOOL TAX	RESOLUTION NO CERTIFICAT NO
	NOM ET ADRESSE DU PROPRIÉTAIRE NAME AND ADDRESS OF OWNER	OCCUPATION ET DÉNOMINATION	MAINTENANCE OF SIDEWALKS PKET FRONTAGE	TERRAIN LAND	BÂTIMENTS ET AUTRES ITEM BUILDINGS AND OTHER ITEMS	VALEUR EXEMPTÉ EXEMPT VALUE					
741345 <small>Val Roll Supp See Supp. Roll 1951</small>	PAR DU SAULT AU RECOLLET  LOT DE ST REAL	299 127		160		160		2C		160	
	HENRIETTE GEORGIANNA FRENCH VVE DE ERNEST M TREMBLAY 1/8 PROP IRENE COURTEMANCHE EPSE DE ARMAND DE TONNANCOURT 1/8 PROP MINNIE HEMMINGWAY VVE DE ERNEST QUIMET 1/8 PAUL O MATHIEU 1/12 CHARLES MATHIEU 1/12 MADELEINE MATHIEU EPSE DE LOUIS O SULLIVAN 1/12 YVETTE MATHIEU EPSE DE GERALD FAUTEUX 1/12 SUZANNE MATHIEU 1/12 JACQUELINE MATHIEU EPSE DE HENRI MASSON 1/12 ALINE TREMBLAY EPSE S DE B DE GASTON HEBERT 1/8	USUFTRE                COMPTABLE									
741346 <small>Val Roll Supp See Supp. Roll 1951</small>	LOT DE ST REAL	299 126		130		130		2C		130	
	HENRIETTE GEORGIANNA FRENCH VVE DE ERNEST M TREMBLAY 1/8 PROP IRENE COURTEMANCHE EPSE DE ARMAND DE TONNANCOURT 1/8 PROP MINNIE HEMMINGWAY VVE DE ERNEST QUIMET 1/8 PAUL O MATHIEU 1/12 CHARLES MATHIEU 1/12 MADELEINE MATHIEU EPSE DE LOUIS O SULLIVAN 1/12 YVETTE MATHIEU EPSE DE GERALD FAUTEUX 1/12 SUZANNE MATHIEU 1/12 JACQUELINE MATHIEU EPSE DE HENRI MASSON 1/12 ALINE TREMBLAY EPSE S DE B DE GASTON HEBERT 1/8	USUFTRE                COMPTABLE									

VALUATION ROLL OF IMMOVABLE PROPERTIES FOR THE PERIOD COMMENCING MAY 1ST 1951

RUE - STREET

QUARTIER - WARD

ARRONDISSEMENT ÉLECTORAL DISTRICT

9

NO DE COMPTE ACCOUNT NO.	EMPLACEMENT DE L'IMMEUBLE LOCATION OF PROPERTY	CADASTRE - SUBDIVISION	ENTRETIEN DES TROTTOIRS POS. DE FRONT	VALEUR (DOLLARS SEULEMENT) VALUE (DOLLARS ONLY)		VOIES VAULTS TROTTOIRS SIDEWALKS	U D O U	DE NOMINATION	VALEUR POUR LA TAXE SCOLAIRE VALUE FOR SCHOOL TAX	RESOLUTION NO CERTIFICAT CERTIFICATE NO
	NOM ET ADRESSE DU PROPRIÉTAIRE NAME AND ADDRESS OF OWNER	OCCUPATION ET AND DENOMINATION	MAINTENANCE OF SIDEWALKS FEET FRONTAGE	TERRAIN LAND	BÂTIMENTS ET AUTRES ITEM BUILDINGS AND OTHER ITEMS					
741347 <small>1951</small>	PAR DU SAULT AU RÉCOLLET LOT DE ST REAL	299 125		130			2C		130	
	HENRIETTE GEORGIANNA FRENCH VVE DE ERNEST M TREMBLAY 1/8 PROP IRENE COURTEMANCHE EPSE DE ARMAND DE TONNANCOURT 1/8 PROP MINNIE HEMMINGWAY VVE DE ERNEST OUIMET 1/8 PAUL O MATHIEU 1/12 CHARLES MATHIEU 1/12 MADELEINE MATHIEU EPSE DE LOUIS O SULLIVAN 1/12 YVETTE MATHIEU EPSE DE GERALD FAUTEUX 1/12 SUZANNE MATHIEU 1/12 JACQUELINE MATHIEU EPSE DE HENRI MASSON 1/12 ALINE TREMBLAY EPSE S DE B DE GASTON HEBERT 1/8	USUFTRE COMPTABLE								
741348 <small>1951</small>	LOT DE ST REAL	299 124		130			2C		130	
	HENRIETTE GEORGIANNA FRENCH VVE DE ERNEST M TREMBLAY 1/8 PROP IRENE COURTEMANCHE EPSE DE ARMAND DE TONNANCOURT 1/8 PROP MINNIE HEMMINGWAY VVE DE ERNEST OUIMET 1/8 PAUL O MATHIEU 1/12 CHARLES MATHIEU 1/12 MADELEINE MATHIEU EPSE DE LOUIS O SULLIVAN 1/12 YVETTE MATHIEU EPSE DE GERALD FAUTEUX 1/12 SUZANNE MATHIEU 1/12 JACQUELINE MATHIEU EPSE DE HENRI MASSON 1/12 ALINE TREMBLAY EPSE S DE B DE GASTON HEBERT 1/8	USUFTRE COMPTABLE								

VALUATION ROLL OF IMMOVABLE PROPERTIES FOR THE PERIOD COMMENCING MAY 1ST 1951

RUE - STREET

QUARTIER - WARD

ARRONDISSEMENT ÉLECTORAL DISTRICT

9

NO DE COMPTE ACCOUNT NO.	EMPLACEMENT DE L'IMMEUBLE LOCATION OF PROPERTY	CADASTRE - SUBDIVISION	ENTRETIEN DES TROTTOIRS POS. DE FRONT	VALEUR (DOLLARS SEULEMENT) VALUE (DOLLARS ONLY)		VOIES VALLES TROTTOIRS SIDEWALKS	CODE DÉSIGNATION	VALEUR POUR LA TAXE SCOLAIRE VALUE FOR SCHOOL TAX	RESOLUTION NO CERTIFICAT CERTIFICATE
	NOM ET ADRESSE DU PROPRIÉTAIRE NAME AND ADDRESS OF OWNER	OCCUPATION ET AND DÉNOMINATION	MANTENANCE OF SIDEWALKS FEET FRONTAGE	TERRAIN LAND	BÂTIMENTS ET AUTRES ITEM BUILDINGS AND OTHER ITEMS				
741349	PAR DU SAULT AU RECOLLET LOT DE ST REAL	299 123		130			2C	130	
	HENRIETTE GEORGIANNA FRENCH VVE DE ERNEST M TREMBLAY 1/8 PROP IRENE COURTEMANCHE EPSE DE ARMAND DE TONNANCOURT 1/8 PROP MINNIE HEMMINGWAY VVE DE ERNEST QUIMET 1/8 PAUL O MATHIEU 1/12 CHARLES MATHIEU 1/12 MADELEINE MATHIEU EPSE DE LOUIS O SULLIVAN 1/12 YVETTE MATHIEU EPSE DE GERALD FAUTEUX 1/12 SUZANNE MATHIEU 1/12 JACQUELINE MATHIEU EPSE DE HENRI MASSON 1/12 ALINE TREMBLAY EPSE S DE B DE GASTON HEBERT 1/8	USUFTRE COMPTABLE							
741350	LOT DE ST REAL	299 122		130			2C	130	
	HENRIETTE GEORGIANNA FRENCH VVE DE ERNEST M TREMBLAY 1/8 PROP IRENE COURTEMANCHE EPSE DE ARMAND DE TONNANCOURT 1/8 PROP MINNIE HEMMINGWAY VVE DE ERNEST QUIMET 1/8 PAUL O MATHIEU 1/12 CHARLES MATHIEU 1/12 MADELEINE MATHIEU EPSE DE LOUIS O SULLIVAN 1/12 YVETTE MATHIEU EPSE DE GERALD FAUTEUX 1/12 SUZANNE MATHIEU 1/12 JACQUELINE MATHIEU EPSE DE HENRI MASSON 1/12 ALINE TREMBLAY EPSE S DE B DE GASTON HEBERT 1/8	USUFTRE COMPTABLE							

VALUATION ROLL OF IMMOVABLE PROPERTIES FOR THE PERIOD COMMENCING MAY 1ST 1951

RUE - STREET

QUARTIER - WARD

ARRONDISSEMENT ÉLECTORAL DISTRICT

9

NO DE COMPTE ACCOUNT NO.	EMPLACEMENT DE L'IMMEUBLE LOCATION OF PROPERTY	CADASTRE - SUBDIVISION	ENTRETIEN DES TROTTOIRS POS. DE FRONT	VALEUR (DOLLARS SEULEMENT) VALUE (DOLLARS ONLY)		VOIES VALES TROTTOIRS SIDEWALKS	CODE DENOMINATION	VALEUR POUR LA TAXE SCOLAIRE VALUE FOR SCHOOL TAX	RESOLUTION NO CERTIFICAT CERTIFICATE NO
	NOM ET ADRESSE DU PROPRIÉTAIRE NAME AND ADDRESS OF OWNER	OCCUPATION ET AND DÉSIGNATION	MANTENANCE OF SIDEWALKS FEET FRONTAGE	TERRAIN LAND	BÂTIMENTS ET AUTRES ICH BUILDINGS AND OTHER ITEMS				
741351	PAR DU SAULT AU RECOLLET LOT DE ST REAL	299 121		130			20	130	
	HENRIETTE GEORGIANNA FRENCH VVE DE ERNEST M TREMBLAY 1/8 PROP IRENE COURTEMANCHE EPSE DE ARMAND DE TONNANCOURT 1/8 PROP MINNIE HEMMINGWAY VVE DE ERNEST QUIMET 1/8 PAUL O MATHIEU 1/12 CHARLES MATHIEU 1/12 MADELEINE MATHIEU EPSE DE LOUIS O SULLIVAN 1/12 YVETTE MATHIEU EPSE DE GERALD FAUTEUX 1/12 SUZANNE MATHIEU 1/12 JACQUELINE MATHIEU EPSE DE HENRI MASSON 1/12 ALINE TREMBLAY EPSE S DE B DE GASTON HEBERT 1/8	USUFTRE COMPTABLE							
741352	LOT DE ST REAL	299 120		130			20	130	
	HENRIETTE GEORGIANNA FRENCH VVE DE ERNEST M TREMBLAY 1/8 PROP IRENE COURTEMANCHE EPSE DE ARMAND DE TONNANCOURT 1/8 PROP MINNIE HEMMINGWAY VVE DE ERNEST QUIMET 1/8 PAUL O MATHIEU 1/12 CHARLES MATHIEU 1/12 MADELEINE MATHIEU EPSE DE LOUIS O SULLIVAN 1/12 YVETTE MATHIEU EPSE DE GERALD FAUTEUX 1/12 SUZANNE MATHIEU 1/12 JACQUELINE MATHIEU EPSE DE HENRI MASSON 1/12 ALINE TREMBLAY EPSE S DE B DE GASTON HEBERT 1/8	USUFTRE COMPTABLE							

VALUATION ROLL OF IMMOVABLE PROPERTIES FOR THE PERIOD COMMENCING MAY 1ST 1951

RUE - STREET

QUARTIER - WARD

ARRONDISSEMENT ÉLECTORAL DISTRICT

9

NO DE COMPTE ACCOUNT NO.	EMPLACEMENT DE L'IMMEUBLE LOCATION OF PROPERTY		CADASTRE - SUBDIVISION		ENTRETIEN DES TROTTOIRS POS. DE FRONT  MAINTENANCE OF SIDEWALKS FEET FRONTAGE	VALEUR (DOLLARS SEULEMENT) VALUE (DOLLARS ONLY)		VOUTES VAULTS TROTTOIRS CURBS  E O O U	VALEUR POUR LA TAXE SCOLAIRE VALUE FOR SCHOOL TAX	RESOLUTION NO CERTIFICAT CERTIFICATE NO
	NOM ET ADRESSE DU PROPRIÉTAIRE NAME AND ADDRESS OF OWNER		OCCUPATION ET AND DÉSIGNATION			TERRAIN LAND	BÂTIMENTS ET AUTRES ITEM BUILDINGS AND OTHER ITEMS			
741353	PAR DU SAULT AU RECOLLET LOT DE ST REAL		299	119		130		130	2C	130
	HENRIETTE GEORGIANNA FRENCH VVE DE ERNEST M TREMBLAY 1/8 PROP IRENE COURTEMANCHE EPSE DE ARMAND DE TONNANCOURT 1/8 PROP MINNIE HEMMINGWAY VVE DE ERNEST OUIMET 1/8 PAUL O MATHIEU 1/12 CHARLES MATHIEU 1/12 MADELEINE MATHIEU EPSE DE LOUIS O SULLIVAN 1/12 YVETTE MATHIEU EPSE DE GERALD FAUTEUX 1/12 SUZANNE MATHIEU 1/12 JACQUELINE MATHIEU EPSE DE HENRI MASSON 1/12 ALINE TREMBLAY EPSE S DE B DE GASTON HEBERT 1/8		USUFTRE	COMPTABLE						
741354	LOT DE ST REAL		299	118		130		130	2C	130
	HENRIETTE GEORGIANNA FRENCH VVE DE ERNEST M TREMBLAY 1/8 PROP IRENE COURTEMANCHE EPSE DE ARMAND DE TONNANCOURT 1/8 PROP MINNIE HEMMINGWAY VVE DE ERNEST OUIMET 1/8 PAUL O MATHIEU 1/12 CHARLES MATHIEU 1/12 MADELEINE MATHIEU EPSE DE LOUIS O SULLIVAN 1/12 YVETTE MATHIEU EPSE DE GERALD FAUTEUX 1/12 SUZANNE MATHIEU 1/12 JACQUELINE MATHIEU EPSE DE HENRI MASSON 1/12 ALINE TREMBLAY EPSE S DE B DE GASTON HEBERT 1/8		USUFTRE	COMPTABLE						

VALUATION ROLL OF IMMOVABLE PROPERTIES FOR THE PERIOD COMMENCING MAY 1ST 1951

RUE - STREET

QUARTIER - WARD

ARRONDISSEMENT ÉLECTORAL DISTRICT

9

NO DE COMPTE ACCOUNT NO.	EMPLACEMENT DE L'IMMEUBLE LOCATION OF PROPERTY	CADASTRE - SUBDIVISION	ENTRETIEN DES TROTTOIRS PDS. DE FRONT	VALEUR (DOLLARS SEULEMENT) VALUE (DOLLARS ONLY)		VOIES VAULTS TROTTOIRS SIDEWALKS	E D O U	DÉSIGNATION	VALEUR POUR LA TAXE SCOLAIRE VALUE FOR SCHOOL TAX	RESOLUTION NO CERTIFICAT CERTIFICATE
	NOM ET ADRESSE DU PROPRIÉTAIRE NAME AND ADDRESS OF OWNER	OCCUPATION ET AND DÉNOMINATION	MANTENANCE OF SIDEWALKS FEET FRONTAGE	TERRAIN LAND	BÂTIMENTS ET AUTRES ITERS BUILDINGS AND OTHER ITEMS					
	PAR DU SAULT AU RECOLLET									
741355	LOT DE ST REAL	299 117		130		130	2C		130	
	HENRIETTE GEORGIANNA FRENCH VVE DE ERNEST M TREMBLAY 178 PROP IRENE COURTEMANCHE EPSE DE ARMAND DE TONNANCOURT 178 PROP MINNIE HEMMINGWAY VVE DE ERNEST OUIMET 1/8 PAUL O MATHIEU 1/12 CHARLES MATHIEU 1/12 MADELEINE MATHIEU EPSE DE LOUIS O SULLIVAN 1/12 YVETTE MATHIEU EPSE DE GERALD FAUTEUX 1/12 SUZANNE MATHIEU 1/12 JACQUELINE MATHIEU EPSE DE HENRI MASSON 1/12 ALINE TREMBLAY EPSE S DE B DE GASTON HEBERT 1/8		USUFTRE COMPTABLE							
741356	LOT DE ST REAL	299 116		130		130	2C		130	
	HENRIETTE GEORGIANNA FRENCH VVE DE ERNEST M TREMBLAY 178 PROP IRENE COURTEMANCHE EPSE DE ARMAND DE TONNANCOURT 178 PROP MINNIE HEMMINGWAY VVE DE ERNEST OUIMET 1/8 PAUL O MATHIEU 1/12 CHARLES MATHIEU 1/12 MADELEINE MATHIEU EPSE DE LOUIS O SULLIVAN 1/12 YVETTE MATHIEU EPSE DE GERALD FAUTEUX 1/12 SUZANNE MATHIEU 1/12 JACQUELINE MATHIEU EPSE DE HENRI MASSON 1/12 ALINE TREMBLAY EPSE S DE B DE GASTON HEBERT 1/8		USUFTRE COMPTABLE							



VALUATION ROLL OF IMMOVABLE PROPERTIES FOR THE PERIOD COMMENCING MAY 1ST 1951

RUE - STREET

QUARTIER - WARD

ARRONDISSEMENT ÉLECTORAL DISTRICT

9

NO DE COMPTE ACCOUNT NO.	EMPLACEMENT DE L'IMMEUBLE LOCATION OF PROPERTY	CADASTRE - SUBDIVISION	ENTRETIEN DES TROTOIRS POS. DE FRONT	VALEUR (DOLLARS SEULEMENT) VALUE (DOLLARS ONLY)		VOIES PROTOIRS SIDEWALKS	C D E	VALEUR POUR LA TAXE SCOLAIRE VALUE FOR SCHOOL TAX	RESOLUTION NO CERTIFICAT CERTIFICATE NO
	NOM ET ADRESSE DU PROPRIÉTAIRE NAME AND ADDRESS OF OWNER	OCCUPATION ET AND DÉNOMINATION	MMAINTENANCE OF SIDEWALKS FEET FRONTAGE	TERRAIN LAND	BÂTIMENTS ET AUTRES ITEM BUILDINGS AND OTHER ITEMS				
741357	PAR DU SAULT AU RECOLLET LOT DE ST REAL	299 115		130			20	130	
	HENRIETTE GEORGIANNA FRENCH VVE DE ERNEST M TREMBLAY 178 PROP IRENE COURTEMANCHE EPSE DE ARMAND DE TONNANCOURT 178 PROP MINNIE HEMMINGWAY VVE DE ERNEST QUIMET 178 PAUL O MATHIEU 1712 CHARLES MATHIEU 1712 MADELEINE MATHIEU EPSE DE LOUIS O SULLIVAN 1712 YVETTE MATHIEU EPSE DE GERALD FAUTEUX 1712 SUZANNE MATHIEU 1712 JACQUELINE MATHIEU EPSE DE HENRI MASSON 1712 ALINE TREMBLAY EPSE S DE B DE GASTON HEBERT 178	USUFTRE COMPTABLE							
741358	LOT DE ST REAL	299 114		130			20	130	
	HENRIETTE GEORGIANNA FRENCH VVE DE ERNEST M TREMBLAY 178 PROP IRENE COURTEMANCHE EPSE DE ARMAND DE TONNANCOURT 178 PROP MINNIE HEMMINGWAY VVE DE ERNEST QUIMET 178 PAUL O MATHIEU 1712 CHARLES MATHIEU 1712 MADELEINE MATHIEU EPSE DE LOUIS O SULLIVAN 1712 YVETTE MATHIEU EPSE DE GERALD FAUTEUX 1712 SUZANNE MATHIEU 1712 JACQUELINE MATHIEU EPSE DE HENRI MASSON 1712 ALINE TREMBLAY EPSE S DE B DE GASTON HEBERT 178	USUFTRE COMPTABLE							

VALUATION ROLL OF IMMOVABLE PROPERTIES FOR THE PERIOD COMMENCING MAY 1ST 1951

RUE - STREET

QUARTIER - WARD

ARRONDISSEMENT ÉLECTORAL DISTRICT

9

NO DE COMPTE ACCOUNT NO.	EMPLACEMENT DE L'IMMEUBLE LOCATION OF PROPERTY	CADASTRE - SUBDIVISION		ENTRETIEN DES TROTTOIRS POS. DE FRONT	VALEUR (DOLLARS SEULEMENT) VALUE (DOLLARS ONLY)		VOIES VAUTES TROTTTOIRS SIDEWALKS	C CODE	DÉSIGNATION	VALEUR POUR LA TAXE SCOLAIRE VALUE FOR SCHOOL TAX	RESOLUTION NO CERTIFICAT CERTIFICATE
	NOM ET ADRESSE DU PROPRIÉTAIRE NAME AND ADDRESS OF OWNER	OCCUPATION ET DÉNOMINATION	MONTRE	ÉTAGE	TERRAIN LAND	BÂTIMENTS ET AUTRES TEN BUILDINGS AND OTHER ITEMS					
	PAR DU SAULT AU RECOLLET										
741359	LOT DE ST REAL	299	113		130			2C		130	
	HENRIETTE GEORGIANNA FRENCH VVE DE ERNEST M TREMBLAY 1/8 PROP IRENE COURTEMANCHE EPSE DE ARMAND DE TONNANCOURT 1/8 PROP MINNIE HEMMINGWAY VVE DE ERNEST QUIMET 1/8 PAUL O MATHIEU 1/12 CHARLES MATHIEU 1/12 MADELEINE MATHIEU EPSE DE LOUIS O SULLIVAN 1/12 YVETTE MATHIEU EPSE DE GERALD FAUTEUX 1/12 SUZANNE MATHIEU 1/12 JACQUELINE MATHIEU EPSE DE HENRI MASSON 1/12 ALINE TREMBLAY EPSE S DE B DE GASTON HEBERT 1/8	USUFRU COMPTABLE									
741360	LOT DE ST REAL	299	112		130		130	99E		130	
	LA CITE DE MONTREAL										
741361	LOT DE ST REAL	299	111		130		130	99E		130	
	LA CITE DE MONTREAL										
741362	LOT DE ST REAL	299	110		130		130	99E		130	
	LA CITE DE MONTREAL										
741363	LOT DE ST REAL	299	109		130		130	99E		130	
	LA CITE DE MONTREAL										

VALUATION ROLL OF IMMOVABLE PROPERTIES FOR THE PERIOD COMMENCING MAY 1st 1951

RUE - STREET

QUARTIER - WARD

ARRONDISSEMENT ÉLECTORAL DISTRICT

9

NO DE COMPTE ACCOUNT NO.	EMPLACEMENT DE L'IMMEUBLE LOCATION OF PROPERTY	CADASTRE - SUBDIVISION	ENTRETIEN DES TROTTOIRS PDS. DE FRONT	VALEUR (DOLLARS SEULEMENT) VALUE (DOLLARS ONLY)		VOIES TROTTOIRS SUPPLÉMENTAIRE	CODE	DÉNOMINATION	VALEUR POUR LA TAXE SCOLAIRE VALUE FOR SCHOOL TAX	RESOLUTION NO CERTIFICAT NO
	NOM ET ADRESSE DU PROPRIÉTAIRE NAME AND ADDRESS OF OWNER	OCCUPATION ET ANO DÉNOMINATION	MAINTENANCE OF SIDEWALKS FEET FRONTAGE	TERRAIN LAND	BÂTIMENTS ET AUTRES ICH BUILDINGS AND OTHER ITEMS					
	PAR DU SAULT AU RECOLLET									
741364	LOT DE ST REAL LA CITE DE MONTREAL	299 108	E	130		130		99E	130	
741365	LOT DE ST REAL LA CITE DE MONTREAL	299 107	E	130		130		99E	130	
741366	LOT DE ST REAL L OEUVRE ET LA FABRIQUE DE LA PAROISSE DE ST JOSEPH DE BORDEAUX A/S REVO L GIARD 1650 VIEL	299 106	C	130		130		2C	130	
741367	LOT DE ST REAL GEORGES GELINAS 1258 SHERBROOKE EST	299 105	C	130		130		2C	130	
741368	LOT DE ST REAL GEORGES GELINAS 1258 SHERBROOKE EST	299 104	C	130		130		2C	130	
741369	LOT DE ST REAL GEORGES GELINAS 1258 SHERBROOKE EST	299 103	C	130		130		2C	130	
741370	LOT DE ST REAL GEORGES GELINAS 1258 SHERBROOKE EST	299 102	C	130		130		2C	130	

VALUATION ROLL OF IMMOVABLE PROPERTIES FOR THE PERIOD COMMENCING MAY 1ST 1951

RUE - STREET

QUARTIER - WARD

ARRONDISSEMENT ÉLECTORAL DISTRICT

9

NO DE COMPTE ACCOUNT NO.	EMPLACEMENT DE L'IMMEUBLE LOCATION OF PROPERTY	CADASTRE - SUBDIVISION	ENTRETIEN DES TROTTOIRS PDS. DE FRONT	VALEUR (DOLLARS SEULEMENT) VALUE (DOLLARS ONLY)		VALEUR EXEMPTÉ EXEMPT VALUE	VALEUR IMPOSABLE TAXABLE VALUE	VOIES MALLS PASTURES SIDEWALKS	CODE	DÉNOMINATION	VALEUR POUR LA TAXE SCOLAIRE VALUE FOR SCHOOL TAX	RESOLUTION NO CERTIFICAT CERTIFICATE NO
	NOM ET ADRESSE DU PROPRIÉTAIRE NAME AND ADDRESS OF OWNER	OCCUPATION ET AND DÉNOMINATION	MAINTENANCE OF SIDEWALKS FEET FRONTAGE	TERRAIN LAND	BÂTIMENTS ET AUTRES ITEM BUILDINGS AND OTHER ITEMS							
	PAR DU SAULT	AU RECOLLET										
741371	LOT DE ST RÉAL	299 101		130			130		20		130	
1953	GEORGES GELINAS 1258 SHERBROOKE EST	COMMIS	C									
741372	LOT DE ST RÉAL	299 100		130			130		20		130	
1953	GEORGES GELINAS 1258 SHERBROOKE EST	COMMIS	C									
741373	LOT DE ST RÉAL	299 99		130			130		20		130	
1953	GEORGES GELINAS 1258 SHERBROOKE EST	COMMIS	C									
741374	LOT DE ST RÉAL	299 98		130		130			99E		130	
1953	LA CITE DE MONTREAL		E									
741375	LOT DE ST RÉAL	299 97		130		130			99E		130	
1953	LA CITE DE MONTREAL		E									
741376	LOT DE ST RÉAL	299 96		130		130			99E		130	
1953	LA CITE DE MONTREAL		E									
741377	LOT DE ST RÉAL	299 95		130		130			99E		130	
1953	LA CITE DE MONTREAL		E									
741378	LOT DE ST RÉAL	299 94		130		130			99E		130	
1953	LA CITE DE MONTREAL		E									

VALUATION ROLL OF IMMOVABLE PROPERTIES FOR THE PERIOD COMMENCING MAY 1ST 1951

RUE - STREET

QUARTIER - WARD

ARRONDISSEMENT ÉLECTORAL DISTRICT

9

NO DE COMPTE ACCOUNT NO.	EMPLACEMENT DE L'IMMEUBLE LOCATION OF PROPERTY	CADASTRE - SUBDIVISION OCCUPATION ET AND DÉNOMINATION	ENTRETIEN DES TROTTOIRS P.B. DE FRONT MAINTENANCE OF SIDEWALKS FEET FRONTAGE	VALEUR (DOLLARS SEULEMENT) VALUE (DOLLARS ONLY)		VOIES VALEURS TROTTOIRS SIDEWALKS	CODE	DÉNOMINATION	VALEUR POUR LA TAXE SCOLAIRE VALUE FOR SCHOOL TAX	RESOLUTION NO CERTIFICAT CERTIFICATE NO
	NOM ET ADRESSE DU PROPRIÉTAIRE NAME AND ADDRESS OF OWNER			TERRAIN LAND	BÂTIMENTS ET AUTRES ICHS BUILDINGS AND OTHER ITEMS					
741379 <i>Vict. Role Supp. 10/2/54 Des Supp. Roll</i>	PAR DU SAULT LOT DE ST REAL LA CITE DE MONTREAL	299 93 E		130		130	99E		130	
741380 <i>Vict. Role Supp. 10/2/54 Des Supp. Roll</i>	LOT DE ST REAL ADOLPHE VOGEL HILLS INN VAL MORIN QUE	299 92 C		130		130	2C		130	
741381 <i>Vict. Role Supp. 10/2/54 Des Supp. Roll</i>	11116/18 DE ST REAL GEORGES E PICHET 11118 DE ST REAL	299 91 C		130	3170	3300	2C		3300	
741382 <i>Vict. Role Supp. 10/2/54 Des Supp. Roll</i>	LOT DE ST REAL NAPOLEON TREMBLAY <del>5047 4<sup>EME</sup> AVE</del> <i>1113 7<sup>eme</sup> Bois du Sauloyne</i>	299 90 C		130		130	2C		130	
741383	LOT DE ST REAL NAPOLEON TREMBLAY <del>5047 4<sup>EME</sup> AVENUE</del> <i>1113 7<sup>eme</sup> Bois du Sauloyne</i>	299 89 C		130		130	2C		130	
741384	LOT DE ST REAL JEAN /JOHN/ SARRASIN 6780 DE LANAUDIÈRE	299 88 C		130		130	2C		130	
741385	LOT DE ST REAL JEAN /JOHN/ SARRASIN 6780 DE LANAUDIÈRE	299 87 C		130		130	2C		130	

VALUATION ROLL OF IMMOVABLE PROPERTIES FOR THE PERIOD COMMENCING MAY 1st 1951

RUE - STREET

QUARTIER - WARD

ARRONDISSEMENT ÉLECTORAL DISTRICT

9

NO DE COMPTE ACCOUNT NO.	EMPLACEMENT DE L'IMMEUBLE LOCATION OF PROPERTY	CADASTRE - SUBDIVISION	ENTRETIEN DES TROTTOIRS POS. DE FRONT	VALEUR (DOLLARS SEULEMENT) VALUE (DOLLARS ONLY)		VOÛTES VALUÉS TROTTOIRS SÉVÉRIÈRES	CODE	DÉNOMINATION	VALEUR POUR LA TAXE SCOLAIRE VALUE FOR SCHOOL TAX	RESOLUTION NO CERTIFICAT CERTIFICATE
	NOM ET ADRESSE DU PROPRIÉTAIRE NAME AND ADDRESS OF OWNER	OCCUPATION ET DÉNOMINATION	MAINTENANCE OF SIDEWALKS FEET FRONTAGE	TERRAIN LAND	BÂTIMENTS ET AUTRES ITEM BUILDINGS AND OTHER ITEMS					
741386 <i>Voir Role Supp. See Supp. Roll 1955</i>	PAR DU SAULT 11182 DE ST REAL	AU RECOLLET 299 86		130	2370		2C		2500	
	LUCIEN BERTRAND 11182 DE ST REAL	CULTIVATEUR	C							
741387	LOT DE ST REAL	299 85		130			2C		130	
	LUCIEN BERTRAND 11182 DE ST REAL	CULTIVATEUR	C							
741388 <i>Voir Role Supp. See Supp. Roll 1955</i>	LOT DE ST REAL	299 84		130		130	99E		130	
	LA CITE DE MONTREAL		E							
741389 <i>Voir Role Supp. See Supp. Roll 1955</i>	LOT DE ST REAL	299 83		130		130	99E		130	
	LA CITE DE MONTREAL		E							
741390 <i>Voir Role Supp. See Supp. Roll 1955</i>	LOT DE ST REAL	299 82		130		130	99E		130	
	LA CITE DE MONTREAL		E							
741391 <i>Voir Role Supp. See Supp. Roll 1955</i>	LOT DE ST REAL	299 81		130		130	99E		130	
	LA CITE DE MONTREAL		E							
741392 <i>Voir Role Supp. See Supp. Roll 1955</i>	LOT DE ST REAL	299 80		130		130	99E		130	
	LA CITE DE MONTREAL		E							
741393 <i>Voir Role Supp. See Supp. Roll 1955</i>	11262764 DE ST REAL	299 79		220	1780		2C		2000	
	ROSA RENAUD VVE DE ERNEST BERTRAND 11262 DE ST REAL		C							

VALUATION ROLL OF IMMOVABLE PROPERTIES FOR THE PERIOD COMMENCING MAY 1ST 1951

RUE - STREET

QUARTIER - WARD

ARRONDISSEMENT ÉLECTORAL DISTRICT

9

NO DE COMPTE ACCOUNT NO.	EMPLACEMENT DE L'IMMEUBLE LOCATION OF PROPERTY		CADASTRE - SUBDIVISION OCCUPATION ET AND DÉNOMINATION	ENTRETIEN DES TROTTOIRS POS. DE FRONT MAINTENANCE OF SIDEWALKS FEET FRONTAGE	VALEUR (DOLLARS SEULEMENT) VALUE (DOLLARS ONLY)			VOIES VAUTES TROTTOIRS SIDEWALKS	C O D E	DÉNOMINATION	VALEUR POUR LA TAXE SCOLAIRE VALUE FOR SCHOOL TAX	RESOLUTION NO CERTIFICAT CERTIFICATE NO
	NOM ET ADRESSE DU PROPRIÉTAIRE NAME AND ADDRESS OF OWNER				TERRAIN LAND	BÂTIMENTS ET AUTRES ÎTCH BUILDINGS AND OTHER ITEMS	VALEUR EXEMPTÉ EXEMPT VALUE					
741394	PAR DU SAULT AU RECOLLET LOT DE ST REAL		299 78		220				2C		220	
1953	ROSA RENAUD VVE DE ERNEST BERTRAND 11262 DE ST REAL											
741395	11280 LOT DE ST REAL		299 77		220	5980	5980 220		2C		5980 220	1952/53 CART. No. 54/5830 (27/4/54)
1953	RENE BERTRAND 11264 DE ST REAL		MARCHAND									
741396	LOT DE ST REAL		299 76		220				2C		220	
1953	ARTHUR PREVOST 1975 DE SALABERRY		JOURNALISTE									
747085	LOT DE ST REAL		299 P75		120				2C		120	
1953	ARTHUR PREVOST 1975 DE SALABERRY		JOURNALISTE									
741397	LOT DE ST REAL		299 P75		100		100		99E		100	
	LA CITE DE MONTREAL DUDEMAINE HOMOLOGUEE 7/10/32 LIGNE HOMOLOGUEE											
741398	LOT DE ST REAL		299 74		220		30 190		99E 99E		30 190	
	LA CITE DE MONTREAL DUDEMAINE HOMOLOGUEE 7/10/32 LIGNE HOMOLOGUEE											
741399	LOT DE ST REAL		299 73		220		220		99E		220	
	LA CITE DE MONTREAL											

VALUATION ROLL OF IMMOVABLE PROPERTIES FOR THE PERIOD COMMENCING MAY 1st, 1951

RUE - STREET

QUARTIER - WARD

ARRONDISSEMENT ÉLECTORAL DISTRICT

9

NO DE COMPTE ACCOUNT NO.	EMPLACEMENT DE L'IMMEUBLE LOCATION OF PROPERTY	CADASTRE - SUBDIVISION	ENTRETIEN DES TROTTOIRS POS. DE FRONT	VALEUR (DOLLARS SEULEMENT) VALUE (DOLLARS ONLY)		VOIES VALEURS TROTTOIRS SIDEWALKS	C O D E	DÉSIGNATION	VALEUR POUR LA TAXE SCOLAIRE VALUE FOR SCHOOL TAX	RESOLUTION NO CERTIFICAT CERTIFICATE NO
	NOM ET ADRESSE DU PROPRIÉTAIRE NAME AND ADDRESS OF OWNER	OCCUPATION ET DÉNOMINATION	MANTENANCE OF SIDEWALKS FEET FRONTAGE	TERRAIN LAND	BÂTIMENTS ET AUTRES ICH BUILDINGS AND OTHER ITEMS					
	PAR DU SAULT AU RECOLLET									
741400	LOT DE ST REAL	299 72		220		220		99E	220	
	LA CITE DE MONTREAL		E							
741401	LOT DE ST REAL	299 71		220		220		99E	220	
	LA CITE DE MONTREAL		E							
741402	11340 LOT DE ST REAL	299 70		220	5980	5980 220		2C	5980 220	RES. No. 53/226 (10/5/53)
	MAURICE BOURQUE 11340 DE ST REAL	COUPEUR	C							
741403	LOT DE ST REAL	299 69		220		220		2C	220	
	HENRIETTE GEORGIANNA FRENCH VVE DE ERNEST M TREMBLAY 178 PROP IRENE COURTEMANCHE EPSE DE ARMAND DE TONNANCOURT 178 PROP MINNIE HEMMINGWAY VVE DE ERNEST OJIMET 1/8 PAUL O MATHIEU 1/12 CHARLES MATHIEU 1/12 MADELEINE MATHIEU EPSE DE LOUIS O SULLIVAN 1/12 YVETTE MATHIEU EPSE DE GERALD FAUTEUX 1/12 SUZANNE MATHIEU 1/12 JACQUELINE MATHIEU EPSE DE HENRI MASSON 1/12 ALINE TREMBLAY EPSE S DE B DE GASTON HEBERT 178	USUFRE COMPTABLE	C							



VALUATION ROLL OF IMMOVABLE PROPERTIES FOR THE PERIOD COMMENCING MAY 1ST 1951

RUE - STREET

QUARTIER - WARD

ARRONDISSEMENT ÉLECTORAL DISTRICT

9

NO DE COMPTE ACCOUNT NO.	EMPLACEMENT DE L'IMMEUBLE LOCATION OF PROPERTY	CADASTRE - SUBDIVISION	ENTRETIEN DES TROTTOIRS POS. DE FRONT	VALEUR (DOLLARS SEULEMENT) VALUE (DOLLARS ONLY)			VOIES VAGANTES TROTTOIRS SIDEWALKS	CODE	DÉSIGNATION	VALEUR POUR LA TAXE SCOLAIRE VALUE FOR SCHOOL TAX	RESOLUTION NO CERTIFICAT CERTIFICATE NO
	NOM ET ADRESSE DU PROPRIÉTAIRE NAME AND ADDRESS OF OWNER	OCCUPATION ET AND DÉNOMINATION	MANTENANCE OF SIDEWALKS FEET FRONTAGE	TERRAIN LAND	BÂTIMENTS ET AUTRES ITEX BUILDINGS AND OTHER ITEMS	VALEUR EXEMPTÉ EXEMPT VALUE					
	PAR DU SAULT AU RECOLLET										
741404	LOT DE ST REAL	299 68		220				2C		220	
<small>1952</small> <small>1953</small>	EMILE NOEL 11410 DE ST REAL	MENUISIER	C								
741405	LOT DE ST REAL	299 67		220				2C		220	
<small>1952</small> <small>1953</small>	EMILE NOEL 11410 DE ST REAL	MENUISIER	C								
741406	LOT DE ST REAL	299 66		220	5680		5900 220	2C		5900 220	OEBT. No. 51/855 (21-5-51)
<small>1952</small> <small>1953</small>	GERARD BOISVERT 11400 DE ST REAL	VOYAGEUR	C								
741407	LOT DE ST REAL	299 P65		220	5680		5900 220	2C		5900 220	OEBT. No. 51/856 (21-5-51)
<small>1952</small> <small>1953</small>	SIMONNE NOEL EPSE S DE C ET DE B DE MAURICE COUTLEE 11410 ST REAL		C								
741408	LOT DE ST REAL	299 64		220				2C		220	
	LES OBLATES FRANCISCAINES DE ST JOSEPH FAISANT AFFAIRES SOUS LE NOM DE HOPITAL ST JOSEPH DES CONVALESCENTS		C								
741409	LOT DE ST REAL	299 63		220				2C		220	
	LES OBLATES FRANCISCAINES DE ST JOSEPH A/S HOPITAL ST JOSEPH DES CONVALESCENTES		C								

VALUATION ROLL OF IMMOVABLE PROPERTIES FOR THE PERIOD COMMENCING MAY 1st 1951

RUE - STREET

QUARTIER - WARD

ARRONDISSEMENT ÉLECTORAL DISTRICT

9

NO DE COMPTE ACCOUNT NO.	EMPLACEMENT DE L'IMMEUBLE LOCATION OF PROPERTY	CADASTRE - SUBDIVISION		ENTRETIEN DES TROTTOIRS POS. DE FRONT	VALEUR (DOLLARS SEULEMENT) VALUE (DOLLARS ONLY)				VALEUR FOUR LA TAXE SCOLAIRE VALUE FOR SCHOOL TAX	RESOLUTION NO CERTIFICAT CERTIFICATE
	NOM ET ADRESSE DU PROPRIÉTAIRE NAME AND ADDRESS OF OWNER	OCCUPATION ET DÉNOMINATION	MANTENANCE OF SIDEWALKS FEET FRONTAGE	TERRAIN LAND	BÂTIMENTS ET AUTRES ITEM BUILDINGS AND OTHER ITEMS	VALEUR EXEMPTÉ EXEMPT VALUE	VALEUR IMPOSABLE TAXABLE VALUE			
	PAR DU SAULT AU RECOLLET									
741410	LOT DE ST REAL  LES OBLATES FRANCISCAINES DE ST JOSEPH A/S HOPITAL ST JOSEPH DES CONVALESCENTES	299 62	C		220		220	220	220	
741411	LOT DE ST REAL  LES OBLATES FRANCISCAINES DE ST JOSEPH A/S HOPITAL ST JOSEPH DES CONVALESCENTES	299 61	C		220		220	220	220	
741412	LOT DE ST REAL  LES OBLATES FRANCISCAINES DE ST JOSEPH A/S HOPITAL ST JOSEPH DES CONVALESCENTES	299 60	C		220		220	220	220	
741413	LOT DE ST REAL  LES OBLATES FRANCISCAINES DE ST JOSEPH A/S HOPITAL ST JOSEPH DES CONVALESCENTES	299 59	C		220		220	220	220	
741414	LOT DE ST REAL  LES OBLATES FRANCISCAINES DE ST JOSEPH A/S HOPITAL ST JOSEPH DES CONVALESCENTES	299 58	C		220		220	220	220	

VALUATION ROLL OF IMMOVABLE PROPERTIES FOR THE PERIOD COMMENCING MAY 1ST 1951

RUE - STREET

QUARTIER - WARD

ARRONDISSEMENT ÉLECTORAL DISTRICT

9

NO DE COMPTE ACCOUNT NO.	EMPLACEMENT DE L'IMMEUBLE LOCATION OF PROPERTY	CADASTRE - SUBDIVISION	ENTRETIEN DES TROTTOIRS PDS. DE FRONT	VALEUR (DOLLARS SEULEMENT) VALUE (DOLLARS ONLY)			VOIES VAULTS TROTTOIRS SIDEWALKS	CODE DENOMINATION	VALEUR POUR LA TAXE SCOLAIRE VALUE FOR SCHOOL TAX	RESOLUTION NO CERTIFICAT CERTIFICATE
	NOM ET ADRESSE DU PROPRIÉTAIRE NAME AND ADDRESS OF OWNER	OCCUPATION ET DÉNOMINATION	MAINTENANCE OF SIDEWALKS FEET FRONTAGE	TERRAIN LAND	BÂTIMENTS ET AUTRES ITEM BUILDINGS AND OTHER ITEMS	VALEUR EXEMPTÉ EXEMPT VALUE				
741415	PAR DU SAULT LOT DE ST REAL LES OBLATES FRANCISCAINES DE ST JOSEPH A/S HOPITAL ST JOSEPH DES CONVALESCENTES	299 57 C		220		220		2C	220	
741416	LOT DE ST REAL LES OBLATES FRANCISCAINES DE ST JOSEPH A/S HOPITAL ST JOSEPH DES CONVALESCENTES	299 56 C		220		220		2C	220	
741417	LOT DE ST REAL LES OBLATES FRANCISCAINES DE ST JOSEPH A/S HOPITAL ST JOSEPH DES CONVALESCENTES	299 55 C		220		220		2C	220	
741418	LOT DE ST REAL LA CITE DE MONTREAL	299 54 E		220		220		99E	220	
741419	LOT DE ST REAL LA CITE DE MONTREAL	299 53 E		220		220		99E	220	

Voir Roll Supp. 1952  
See Supp. Roll

VALUATION ROLL OF IMMOVABLE PROPERTIES FOR THE PERIOD COMMENCING MAY 1st 1951

RUE - STREET

QUARTIER - WARD

ARRONDISSEMENT ÉLECTORAL DISTRICT

9

NO DE COMPTE ACCOUNT NO.	EMPLACEMENT DE L'IMMEUBLE LOCATION OF PROPERTY	CADASTRE - SUBDIVISION	ENTRETIEN DES TROTTOIRS POS. DE FRONT	VALEUR (DOLLARS SEULEMENT) VALUE (DOLLARS ONLY)		VALEUR EXEMPTÉ EXEMPT VALUE	VALEUR IMPOSABLE TAXABLE VALUE	MONTRE SIGNATURES	CODE	DÉSIGNATION	VALEUR POUR LA TAXE SCOLAIRE VALUE FOR SCHOOL TAX	RESOLUTION NO CERTIFICAT CERTIFICATE NO
	NOM ET ADRESSE DU PROPRIÉTAIRE NAME AND ADDRESS OF OWNER	OCCUPATION ET AND DÉNOMINATION	MAINTENANCE OF SIDEWALKS FEET FRONTAGE	TERRAIN LAND	BÂTIMENTS ET AUTRES ITERS BUILDINGS AND OTHER ITEMS							
	PAR DU SAULT	AU RECOLLET										
741420	LOT DE ST REAL LA CITE DE MONTREAL	299 52	E	220		220	u		99E		220	
741421	LOT DE ST REAL LA CITE DE MONTREAL	299 51	E	220		220	u		99E		220	
741422	LOT DE ST REAL LA CITE DE MONTREAL	299 50	E	220		220	u		99E		220	
741423	LOT DE ST REAL LA CITE DE MONTREAL	299 49	E	220		220	u		99E		220	
741424	LOT DE ST REAL LA CITE DE MONTREAL	299 48	E	220		220	u		99E		220	
741425	11678/80 DE ST REAL ELIZA PRIMEAU VVE DE JEAN BAPTISTE CADIEUX DE COURVILLE 11680 DE ST REAL	299 47	C	220	880				20		1100	
741426	11694 DE ST REAL ALEX BRISEBOIS 11694 DE ST REAL	299 46	C	220	1280				20		1500	
741427	LOT DE ST REAL LA CITE DE MONTREAL	299 45	E	220		220	u		99E		220	

Voir Role Supp.  
See Supp. Roll 1955

Voir Role Supp.  
See Supp. Roll 1955

VALUATION ROLL OF IMMOVABLE PROPERTIES FOR THE PERIOD COMMENCING MAY 1st 1951

RUE - STREET

QUARTIER - WARD

ARRONDISSEMENT ÉLECTORAL DISTRICT

9

NO DE COMPTE ACCOUNT NO.	EMPLACEMENT DE L'IMMEUBLE LOCATION OF PROPERTY	CADASTRE - SUBDIVISION	ENTRETIEN DES TROTTOIRS POS. DE FRONT	VALEUR (DOLLARS SEULEMENT) VALUE (DOLLARS ONLY)		VOIES VALENT TROTTOIRS PÉRIMÈTRE	CODE	DÉNOMINATION	VALEUR POUR LA TAXE SCOLAIRE VALUE FOR SCHOOL TAX	RESOLUTION NO CERTIFICAT NO
	NOM ET ADRESSE DU PROPRIÉTAIRE NAME AND ADDRESS OF OWNER	OCCUPATION ET AND DÉNOMINATION	MAINTENANCE OF SIDEWALKS FEET FRONTAGE	TERRAIN LAND	BÂTIMENTS ET AUTRES ICH BUILDINGS AND OTHER ITEMS					
741428	PAR DU SAULT LOT DE ST REAL MARCEL ADELARD BEAUCHAMP 11730 DE ST REAL	AU RECOLLET 299 44		220			2C		220	
741429	<sup>11730-34</sup> LOT DE ST REAL MARCEL ADELARD BEAUCHAMP 11730 DE ST REAL	299 43		220	10580	10800 220	2C		10800 220	URB. No. 51/1034 (20-2-51)
741430	LOT DE ST REAL PAUL RIBUX 11735 BOIS DE BOULOGNE	299 42		220			2C		220	
741431	LOT DE ST REAL PAUL RIBUX 11735 AVE DU BOIS DE BOULOGNE	299 41		220			2C		220	
741432	LOT DE ST REAL LORENZO MIREAULT 11909 BOUL PERSILLIERS	299 40		220			2C		220	
741433	LOT DE ST REAL HENRI RIVEST 11775 DU BOIS DE BOULOGNE	299 39		220			2C		220	
741434	LOT DE ST REAL LA CITE DE MONTREAL	299 38		220		220	99E		220	

VALUATION ROLL OF IMMOVABLE PROPERTIES FOR THE PERIOD COMMENCING MAY 1st 1951

RUE - STREET

QUARTIER - WARD

ARRONDISSEMENT ÉLECTORAL DISTRICT

9

NO DE COMPTE ACCOUNT NO.	EMPLACEMENT DE L'IMMEUBLE LOCATION OF PROPERTY	CADASTRE - SUBDIVISION OCCUPATION ET / AND DÉNOMINATION	ENTRETIEN DES TROTOIRS PDS. DE FRONT MAINTENANCE OF SIDEWALKS FEET FRONTAGE	VALEUR (DOLLARS SEULEMENT) VALUE (DOLLARS ONLY)		VOIES VAULTES TROTOIRS SIDEWALKS	E D O U	DÉNOMINATION	VALEUR POUR LA TAXE SCOLAIRE VALUE FOR SCHOOL TAX	RESOLUTION NO CERTIFICAT CERTIFICATE NO
				TERRAIN LAND	BÂTIMENTS ET AUTRES ICH BUILDINGS AND OTHER ITEMS					
	PAR DU SAULT AU RECOLLET									
741435 Voir Role Supp. See Supp. Roll 1952	LOT DE ST REAL LA CITE DE MONTREAL	299 37 E		220			99E	220		
741436 Voir Role Supp. See Supp. Roll 1952	LOT DE ST REAL LA CITE DE MONTREAL	299 36 E		220			99E	220		
	DE SALABERRY.	A E 8								
741437 Voir Role Supp. See Supp. Roll 1955	LOT DE ST REAL LA CITE DE MONTREAL	299 P32 E		250			99E	250		
741438 Voir Role Supp. See Supp. Roll 1955	LOT DE ST REAL CITE DE MONTREAL	299 31 E		550			99E	550		
741439 Voir Role Supp. See Supp. Roll 1955	LOT DE ST REAL CITE DE MONTREAL	299 30 C		550			99E	550		
741440 Voir Role Supp. See Supp. Roll 1955	LOT DE ST REAL VICTOR BOURQUE 8548 DROLET	299 29 C		550			2C	550		
741441 Voir Role Supp. See Supp. Roll 1955	11906/68 LOT DE ST REAL EDMOND LANDRY 1450 SOUL GOUIN OUEST	299 28 C		550	10950		2C	10950 550		DEBT. No. 54/4850 (12/6/50)

744/39

8

Claude Sauquet

plendeur

8548 Prolet

(868746) 29-11-50

VALUATION ROLL OF IMMOVABLE PROPERTIES FOR THE PERIOD COMMENCING MAY 1st 1951

RUE - STREET

QUARTIER - WARD

ARRONDISSEMENT ÉLECTORAL DISTRICT

8

NO DE COMPTE ACCOUNT NO.	EMPLACEMENT DE L'IMMEUBLE LOCATION OF PROPERTY	CADASTRE - SUBDIVISION	ENTRETIEN DES TROTOIRS PDS. DE FRONT	VALEUR (DOLLARS SEULEMENT) VALUE (DOLLARS ONLY)				VOIES VALES TROTOIRS SIDEWALKS	C D E O C D E N O M I N A T I O N	VALEUR POUR LA TAXE SCOLAIRE VALUE FOR SCHOOL TAX	RESOLUTION NO CERTIFICAT CERTIFICATE
	NOM ET ADRESSE DU PROPRIÉTAIRE NAME AND ADDRESS OF OWNER	OCCUPATION ET AND DÉNOMINATION	MAINTENANCE OF SIDEWALKS FEET FRONTAGE	TERRAIN LAND	BÂTIMENTS ET AUTRES ITEM BUILDINGS AND OTHER ITEMS	VALEUR EXEMPTÉ EXEMPT VALUE	VALEUR IMPOSABLE TAXABLE VALUE				
741442	11916 LOT DE ST REAL CHARLES EUGENE RIOUX 7969 ST ANDRE	299 27 C		550	5350		5350 550	20	5350 550	RES. N. 53/227 (12/5/53)	
741443	LOT DE ST REAL JOSEPH CLAUDE ROY 2030 DE BULLION	299 26 C		550			550	20	550		
741444	12044 LOT DE ST REAL Jean Paul Louis Costier 12044 De St Real GEORGES ETIENNE PAQUETTE 11938 DE ST REAL	299 25 C		550	7300		7300 550	20	7300 550	RES. N. 1750-26 RES. N. 15-19 (13-2-53)	
741445	11938 DE ST REAL GEORGES ETIENNE PAQUETTE 11938 DE ST REAL	299 24 C	50	550	1250		1800	10	1800		
741446	LOT DE ST REAL GEORGES ETIENNE PAQUETTE 11938 DE ST REAL	299 23 C	50	550			550	10	550		
741447	11960 DE ST REAL J ADOLPHE FORGET 11960 DE ST REAL	299 22 C	50	550	1450		2000	10	2000		
741448	11972 DE ST REAL AMANDA CURE VVE DE REMI RONDEAU 11972 DE ST REAL	299 21 C	50	550	1050		1600	10	1600		



VALUATION ROLL OF IMMOVABLE PROPERTIES FOR THE PERIOD COMMENCING MAY 1ST 1951

RUE - STREET

QUARTIER - WARD

ARRONDISSEMENT ÉLECTORAL DISTRICT

8

NO DE COMPTE ACCOUNT NO.	EMPLACEMENT DE L'IMMEUBLE LOCATION OF PROPERTY	CADASTRE - SUBDIVISION	ENTRETIEN DES TROTTOIRS POS. DE FRONT	VALEUR (DOLLARS SEULEMENT) VALUE (DOLLARS ONLY)				MONTES VALEUR TROTTOIRS SIDEWALKS	C CODE	Valeur pour la Taxe scolaire Value for School Tax	RESOLUTION NO CERTIFICAT CERTIFICATE NO
	NOM ET ADRESSE DU PROPRIÉTAIRE NAME AND ADDRESS OF OWNER	OCCUPATION ET DÉNOMINATION	MAINTENANCE OF SIDEWALKS FEET FRONTAGE	TERRAIN LAND	BÂTIMENTS ET AUTRES ITCM BUILDINGS AND OTHER ITEMS	VALEUR EXEMPTÉ EXEMPT VALUE	VALEUR IMPOSABLE TAXABLE VALUE				
741449	11980/82 DE ST REAL	299 20									
	LAURA BLEIGNIER DIT JARRY 11982 DE ST REAL	C	50	550	1150		1700	1C	1700		
741450	LOT DE ST REAL	299 19									
	MAURICE FOREST 1402 VIEL	C	50	550			550	1C	550		
741451	LOT DE ST REAL	299 18									
	MAURICE FOREST 1402 VIEL	C	125	600			600	1C	600		
	VIEL										
741452	12102 DE ST REAL 1451 VIEL	299 16									
	FREDERIC ST LOUIS 1451 VIEL	C	125	600	2200		2800	1C	2800		
741453	12110 DE ST REAL	299 15									
	ROLAND TREMBLAY 12110 DE ST REAL	C	50	550	4650		5200	1C	5200		
741454	LOT DE ST REAL	299 14									
	ARTHUR BERTHIAUME 12125 BOIS DE BOULOGNE	C	50	550			550	1C	550		
741473	LOT DE ST REAL	299 13									
	VALEUR A 12131 BOIS DE BOULOGNE										

VALUATION ROLL OF IMMOVABLE PROPERTIES FOR THE PERIOD COMMENCING MAY 1ST 1951

RUE - STREET

QUARTIER - WARD

ARRONDISSEMENT ÉLECTORAL DISTRICT

8

NO DE COMPTE ACCOUNT NO.	EMPLACEMENT DE L'IMMEUBLE LOCATION OF PROPERTY	CADASTRE - SUBDIVISION	ENTRETIEN DES TROTTOIRS PDS. DE FRONT	VALEUR (DOLLARS SEULEMENT) VALUE (DOLLARS ONLY)		VOIES VICINITÉS DE DÉVALUÉS	CODE	DÉNOMINATION	VALEUR POUR LA TAXE SCOLAIRE VALUE FOR SCHOOL TAX	RESOLUTION NO CERTIFICAT CERTIFICATE NO
	NOM ET ADRESSE DU PROPRIÉTAIRE NAME AND ADDRESS OF OWNER	OCCUPATION ET AND DÉNOMINATION	MAINTENANCE OF SIDEWALKS FEET FRONTAGE	TERRAIN LAND	BÂTIMENTS ET AUTRES ITEM BUILDINGS AND OTHER ITEMS					
741455	<sup>1260</sup> LOT DE ST REAL DENIS BOURGOUIN 12160 DE ST REAL BORDEAUX	AU RECOLLET 299 11	C	50	550 6,050	6,600 550	1	C	6,600 550	CERT. No. 5/4849 (7/5/51)
741456	LOT DE ST REAL GUY BOUCHER 839 NOTRE DAME O	299 10 VERIFICATEUR	C	50	550	550	1	C	550	
741457	<sup>12130/82</sup> LOT DE ST REAL PIERRE LECOS 1401 BOUL GOUTH OUEST	299 9 AVIATEUR	C	50	550 10050	10050 550	1	C	10050 550	CERT. No. 52/4857 (17/6/52)
741458	LOT DE ST REAL PIERRE LECOS 1401 BOUL GOUTH OUEST	299 8 AVIATEUR	C	50	550	550	1	C	550	
741459	LOT DE ST REAL SUCC ALBERT FRANCOIS PIERRE LE COQ A/S THE ROYAL TRUST CO 105 ST JACQUES OUEST	299 7	C	50	550	550	1	C	550	
741460	12230732 DE ST REAL GEORGES AOODAT FILION 11230 DE ST REAL	299 6 EMP CIVIQUE	C	50	550 8300	8850	1	C	8850	

741457  
c

Arthime Lepine

onemission

12101 Leblanc

677 556

30-1-51

VALUATION ROLL OF IMMOVABLE PROPERTIES FOR THE PERIOD COMMENCING MAY 1st 1951

RUE - STREET

QUARTIER - WARD

ARRONDISSEMENT ÉLECTORAL DISTRICT

8

NO DE COMPTE ACCOUNT NO.	EMPLACEMENT DE L'IMMEUBLE LOCATION OF PROPERTY	CADASTRE - SUBDIVISION	ENTRETIEN DES TROTOIRS PDS. DE FRONT	VALEUR (DOLLARS SEULEMENT) VALUE (DOLLARS ONLY)				VOIES PUBLIQUES SÉPARÉES	CODE	DÉNOMINATION	VALEUR POUR LA TAXE SCOLAIRE VALUE FOR SCHOOL TAX	RESOLUTION NO CERTIFICAT CERTIFICATE NO
	NOM ET ADRESSE DU PROPRIÉTAIRE NAME AND ADDRESS OF OWNER	OCCUPATION ET DÉNOMINATION	MAINTENANCE OF SIDEWALKS FEET FRONTAGE	TERRAIN LAND	BÂTIMENTS ET AUTRES ITEM BUILDINGS AND OTHER ITEMS	VALEUR EXEMPTÉ EXEMPT VALUE	VALEUR IMPOSABLE TAXABLE VALUE					
741461	<p>12236/38 LOT DE ST REAL</p> <p>MAURICE FILION 12238 DE ST REAL 12238</p>	<p>PAR DU SAULT AU RECOLLET</p> <p>299 5 P4</p> <p>CHAUFFEUR</p>	C	63	650	8300	8950	1C		8950		
741462	<p>12260774 DE ST REAL</p> <p>CLARA RAYMOND EPSE S DE S DE MAXIMILLIEN TRUDEAU 2705 BOUL GOUIN OUEST</p> <p>BOUL GOUIN OUEST DU BOIS DE BOULOGNE RIVIERE</p>	<p>299 P4</p> <p>3</p> <p>RENTIER</p> <p>A-E 7</p>	C	87	900	9100	10000	1C		10000		

VALUATION ROLL OF IMMOVABLE PROPERTIES FOR THE PERIOD COMMENCING MAY 1st 1951

RUE - STREET

QUARTIER - WARD

ARRONDISSEMENT ÉLECTORAL DISTRICT

7

NO DE COMPTE ACCOUNT NO.	EMPLACEMENT DE L'IMMEUBLE LOCATION OF PROPERTY		CADASTRE - SUBDIVISION		ENTRETIEN DES TROTTOIRS POS. DE FRONT  MAINTENANCE OF SIDEWALKS FEET FRONTAGE	VALEUR (DOLLARS SEULEMENT) VALUE (DOLLARS ONLY)		VALEUR EXEMPT EXEMPT VALUE	VALEUR IMPOSABLE TAXABLE VALUE	VOIES TROTTOIRS SIDEWALKS	CODE	DÉSIGNATION	VALEUR POUR LA TAXE SCOLAIRE VALUE FOR SCHOOL TAX	RESOLUTION NO CERTIFICAT CERTIFICATE	NO
	NOM ET ADRESSE DU PROPRIÉTAIRE NAME AND ADDRESS OF OWNER	OCCUPATION ET AND DÉSIGNATION	TERRAIN LAND	BÂTIMENTS ET AUTRES ITEM BUILDINGS AND OTHER ITEMS											
741463	PAR DU SAULT AU RECOLLET 12365 DU BOIS DE BOULOGNE		303	2		1500	2500		4000				4000		
	ANNETTE FORTIER EPSE S DE B DE EDOUARD BRULOTTE 12365 DU BOIS DE BOULOGNE				C										
	BOUL GOVIN OUEST			A E 8											
741464	LOT DU BOIS DE BOULOGNE		301	3											
	ROSARIO DUPRAS 12227 DU BOIS DE BOULOGNE				C	50	650		650				650		
	12211/27 DU BOIS DE BOULOGNE		301	4											
	YVONNE LARIVIERE VVE DE JOSEPH ARTHUR VILLENEUVE 825 MC EACHRAN AVE			5	C	100	1300	11700	13000				13000		
741466	12201/03 DU BOIS DE BOULOGNE		301	6											
	JOSEPH LIONEL LEVASSEUR 12201 DU BOIS DE BOULOGNE				C	50	650	4850	5500				5500		
741467	12193795 DU BOIS DE BOULOGNE		301	7											
	ANNA GAGNON 12291 PERSILLIERS				C	50	650	2850	3500				3500		

VALUATION ROLL OF IMMOVABLE PROPERTIES FOR THE PERIOD COMMENCING MAY 1st 1951

RUE - STREET

QUARTIER - WARD

ARRONDISSEMENT ÉLECTORAL DISTRICT

8

NO DE COMPTE ACCOUNT NO.	EMPLACEMENT DE L'IMMEUBLE LOCATION OF PROPERTY		CADASTRE - SUBDIVISION		ENTRETIEN DES TROTTOIRS POS. DE FRONT  MAINTENANCE OF SIDEWALKS FEET FRONTAGE	VALEUR (DOLLARS SEULEMENT) VALUE (DOLLARS ONLY)		VOIES VALES TROTTOIRS RUE	E D O U	DÉSIGNATION	VALEUR POUR LA TAXE SCOLAIRE VALUE FOR SCHOOL TAX	RESOLUTION NO CERTIFICAT CERTIFICATE NO
	NOM ET ADRESSE DU PROPRIÉTAIRE NAME AND ADDRESS OF OWNER	OCCUPATION ET AND DÉSIGNATION	TERRAIN LAND	BÂTIMENTS ET AUTRES BUILDINGS AND OTHER ITEMS		VALEUR EXEMPTÉ EXEMPT VALUE	VALEUR IMPOSABLE TAXABLE VALUE					
741468	PAR DU SAULT AU RECOLLET 12187 DU BOIS DE BOULOGNE		301 8		50	650	5350	6000		1C	6000	
	SUCC ERNEST FRANCOIS PIERRE LE COQ  A/S THE ROYAL TRUST CO 105 ST JACQUES OUEST											
741469	LOT DU BOIS DE BOULOGNE		301 9		50	650		650		1C	650	
	PIERRE LECOQ 1401 BOUL GOVIN OUEST			AVIATEUR								
741470	LOT DU BOIS DE BOULOGNE		301 10		50	650		650		1C	650	
	GEORGES ETIENNE GRAVEL 5774 7 EME AVE			EMP CIVIL								
741471	12159 DU BOIS DE BOULOGNE		301 11		50	650	2650	3300		1C	3300	
	JEANNETTE MARTIN VVE DE CHARLES DESLAURIERS 12159 DU BOIS DE BOULOGNE											
741472	LOT DU BOIS DE BOULOGNE		301 12		50	650	5000	5650 <del>650</del>		1C	5650 <del>650</del>	
	ADELARD BOISCLAIR 6321 BOUL MONK			CONTREMAITRE								
741473	12131737 DU BOIS DE BOULOGNE		301 13									
	LA CITE DE MONTREAL			FIN PUBLIQUE STATION DE POMPIERS ET DE POLICES	E 200	2400	119600	122000		99E	122000	

VALUATION ROLL OF IMMOVABLE PROPERTIES FOR THE PERIOD COMMENCING MAY 1st 1951

RUE - STREET

QUARTIER - WARD

ARRONDISSEMENT ÉLECTORAL DISTRICT

8

NO DE COMPTE ACCOUNT NO.	EMPLACEMENT DE L'IMMEUBLE LOCATION OF PROPERTY	CADASTRE - SUBDIVISION	ENTRETIEN DES TROTOIRS PDS. DE FRONT	VALEUR (DOLLARS SEULEMENT) VALUE (DOLLARS ONLY)			VOTES-VALLS TROTOIRS SIDEWALKS	CODE DÉSIGNATION	VALEUR POUR LA TAXE SCOLAIRE VALUE FOR SCHOOL TAX	RESOLUTION NO CERTIFICAT CERTIFICATE NO
	NOM ET ADRESSE DU PROPRIÉTAIRE NAME AND ADDRESS OF OWNER	OCCUPATION ET DÉNOMINATION	MAINTENANCE OF SIDEWALKS KEY FRONTAGE	TERRAIN LAND	BÂTIMENTS ET AUTRES BÂTIMENTS AND OTHER ITEMS	VALEUR EXEMPTÉ EXEMPT VALUE				
741474 <small>Voir Role Supp. See Supp. Roll</small> 1952	PAR DU SAULT 12125 DU BOIS DE BOULOGNE	AU RECOLLET 301 15								
	ARTHUR BERTHIAUME 12125 DU BOIS DE BOULOGNE	JOURNALISTE	C	50	650 1850			2500	1C	2500
	VIEL									
741475 <small>Voir Role Supp. See Supp. Roll</small> 1955	11979/81 DU BOIS DE BOULOGNE	301 21								
	PAUL BEAUDOIN CECILE POTVIN SON EPSE 11981 DU BOIS DE BOULOGNE	EMP CIVIL	C	50	650 2850			3500	1C	3500
741476	LOT DU BOIS DE BOULOGNE	301 22								
	PAUL BEAUDOIN CECILE POTVIN SON EPSE 11981 DU BOIS DE BOULOGNE		C	50	650			650	1C	650
741477 <small>Voir Role Supp. See Supp. Roll</small> 1955	11959/61 DU BOIS DE BOULOGNE	301 23								
	CORDELIA DUCLOS 11961 DU BOIS DE BOULOGNE		C	50	650 3850			4500	1C	4500
741478 <small>Voir Role Supp. See Supp. Roll</small> 1955	11951/53 DU BOIS DE BOULOGNE	301 24								
	LOUIS G BISAILLON 11953 DU BOIS DE BOULOGNE	VOYAGEUR	C	50	650 5350			6000	1C	6000
741479 <small>Voir Role Supp. See Supp. Roll</small> 1953	11947 DU BOIS DE BOULOGNE	301 25								
	THOMAS KELLY 11947 DU BOIS DE BOULOGNE	MANUTENTEUR DE FRET	C	50	650 2350			3000	1C	3000

VALUATION ROLL OF IMMOVABLE PROPERTIES FOR THE PERIOD COMMENCING MAY 1st 1951

RUE - STREET

QUARTIER - WARD

ARRONDISSEMENT ÉLECTORAL DISTRICT

8

NO DE COMPTE ACCOUNT NO.	EMPLACEMENT DE L'IMMEUBLE LOCATION OF PROPERTY	CADASTRE - SUBDIVISION	ENTRETIEN DES TROTTOIRS PDS. DE FRONT	VALEUR (DOLLARS SEULEMENT) VALUE (DOLLARS ONLY)		VOUTES VAULTS TROTTOIRS SIDEWALKS	CODE DENOMINATION	VALEUR POUR LA TAXE SCOLAIRE VALUE FOR SCHOOL TAX	RESOLUTION NO CERTIFICAT CERTIFICATE NO
	NOM ET ADRESSE DU PROPRIÉTAIRE NAME AND ADDRESS OF OWNER	OCCUPATION ET AND DENOMINATION	MAINTENANCE OF SIDEWALKS FEET FRONTAGE	TERRAIN LAND	BÂTIMENTS ET AUTRES ITEM BUILDINGS AND OTHER ITEMS				
741480	PAR DU SAULT AU RECOLLET 11935737 DU BOIS DE BOULOGNE	301 26							
Voir Role Serv. Sec Supp. Roll 1955	ROMEO BRANCHAUD 11935 DU BOIS DE BOULOGNE	EMP CIVIL	C 50	650	4850		1C	5500	
741481	LOT AVE DU BOIS DE BOULOGNE	301 27							
Voir Role Serv. Sec Supp. Roll 1955	ANTONIO DE SEVE 12005 BOUL PERSILLIER	SURINTENDANT	C 50	650		650	1C	650	
741482	LOT AVE DU BOIS DE BOULOGNE	301 28							
Voir Role Serv. Sec Supp. Roll 1955	ANTONIO DE SEVE 12005 BOUL PERSILLIER	SURINTENDANT	C 50	650		650	1C	650	
741483	LOT DU BOIS DE BOULOGNE	301 29							
	GEORGES ARMAND DESROCHES A/S TRUST GENERAL DU CANADA 112 ST JACQUES OUEST	AGENT D ASSURANCE	C 50	650		650	1C	650	
741484	11893/89 DU BOIS DE BOULOGNE	301 30							
Voir Role Serv. Sec Supp. Roll 1955	PAUL EMILE COTE 12103 POINCARÉ	CONSTRUCTEUR	C 50	650	11850	12500	1C	12500	
741485	11879/81 DU BOIS DE BOULOGNE	301 31							
Voir Role Serv. Sec Supp. Roll 1955	ROMAIN JORON COTE ST JEAN STE GENEVIEVE DE PIERREFOND	CULTIVATEUR	C 100	1300	2400	3700	1C	3700	



VALUATION ROLL OF IMMOVABLE PROPERTIES FOR THE PERIOD COMMENCING MAY 1st 1951

RUE - STREET

QUARTIER - WARD

ARRONDISSEMENT ÉLECTORAL DISTRICT

8

NO DE COMPTE ACCOUNT NO.	EMPLACEMENT DE L'IMMEUBLE LOCATION OF PROPERTY	CADASTRE - SUBDIVISION	ENTRETIEN DES TROTTOIRS POS. DE FRONT	VALEUR (DOLLARS SEULEMENT) VALUE (DOLLARS ONLY)			VOIES VALES TROTTOIRS SIDEWALKS	C O D E	DÉSIGNATION	VALEUR POUR LA TAXE SCOLAIRE VALUE FOR SCHOOL TAX	RESOLUTION NO CERTIFICAT CERTIFICATE NO
	NOM ET ADRESSE DU PROPRIÉTAIRE NAME AND ADDRESS OF OWNER	OCCUPATION ET ANO DÉNOMINATION	MAINTENANCE OF SIDEWALKS FEET FRONTAGE	TERRAIN LAND	BÂTIMENTS ET AUTRES ITEM BUILDINGS AND OTHER ITEMS	VALEUR EXEMPTÉ EXEMPT VALUE					
741486	PAR DU SAULT LOT DU BOIS DE BOULOGNE LA CITE DE MONTREAL DE SALABERRY	301 P33	E	20	270		270		99E	270	
741488 <i>Voir Role Supp. See Supp. Roll 1955</i>	11815/17 DU BOIS DE BOULOGNE OSIAS CREVIER ST. COLOMBAN CD TERREBONNE QUE	301 37	C	50	550 1450		2000		1C	2000	
741489	LOT DU BOIS DE BOULOGNE OSIAS CREVIER ST COLOMBAN CD TERREBONNE QUE	301 38	C	50	550		550		1C	550	
741490 <i>Voir Role Supp. See Supp. Roll 1952</i>	LOT AVE DU BOIS DE BOULOGNE LA CITE DE MONTREAL	301 39	E	50	550		550		99E	550	
741491 <i>11775</i>	LOT AVE DU BOIS DE BOULOGNE HENRI RIVEST 11775 DU BOIS DE BOULOGNE	301 40	C	50	550 5000		550 550		1C	550	<i>ORRT. No. 51/353 (30-1-57)</i>
741492 <i>11765</i>	LOT AVE DU BOIS DE BOULOGNE LORENZO MIREAULT 11765 DU BOIS DE BOULOGNE	301 41	C	50	550 5450		6000 550		1C	6000 550	<i>ORRT. No. 51/857 (21-2-51)</i>

VALUATION ROLL OF IMMOVABLE PROPERTIES FOR THE PERIOD COMMENCING MAY 1st 1951

RUE - STREET

QUARTIER - WARD

ARRONDISSEMENT ÉLECTORAL DISTRICT

9

NO DE COMPTE ACCOUNT NO.	EMPLACEMENT DE L'IMMEUBLE LOCATION OF PROPERTY		CADASTRE - SUBDIVISION OCCUPATION ET AND DÉNOMINATION	ENTRETIEN DES TROTOIRS POS. DE FRONT MAINTENANCE OF SIDEWALKS FEET FRONTAGE	VALEUR (DOLLARS SEULEMENT) VALUE (DOLLARS ONLY)		VALEUR EXEMPTÉ EXEMPT VALUE	VALEUR IMPOSABLE TAXABLE VALUE	MOYENNES VALEURS TROTTOIRS SIDEWALKS	CODE	VALEUR POUR LA TAXE SCOLAIRE VALUE FOR SCHOOL TAX	RESOLUTION NO CERTIFICAT CERTIFICATE NO
	NOM ET ADRESSE DU PROPRIÉTAIRE NAME AND ADDRESS OF OWNER				TERRAIN LAND	BÂTIMENTS ET AUTRES ITERS BUILDINGS AND OTHER ITEMS						
741493	PAR DU SAULT AU RECOLLET LOT AVE DU BOIS DE BOULOGNE 301 42			50	550		550			1C	550	
	PAUL RIOUX 11735 AVE DU BOIS DE BOULOGNE		VOYAGEUR									
741494	11735 AVE DU BOIS DE BOULOGNE 301 43											
	PAUL RIOUX 11735 AVE DU BOIS DE BOULOGNE		VOYAGEUR	100	1050	2250	3300			1C	3300	
741495	11721 AVE DU BOIS DE BOULOGNE 301 45											
	ALICE DUPUIS EPSE S DE B DE PAUL EMILE VALIQUETTE 11721 AVE DU BOIS DE BOULOGNE		COMMIS	100	1050	1250	2300			1C	2300	
741496	LOT AVE DU BOIS DE BOULOGNE 301 47			50	550		550			1C	550	
	STEPHEN LAVACK CLEMENCE TARDIF SON EPSE 6977 DES ERABLES		GARDE S DE B									

VALUATION ROLL OF IMMOVABLE PROPERTIES FOR THE PERIOD COMMENCING MAY 1st 1951

RUE - STREET

QUARTIER - WARD

ARRONDISSEMENT ÉLECTORAL DISTRICT

9

NO DE COMPTE ACCOUNT NO.	EMPLACEMENT DE L'IMMEUBLE LOCATION OF PROPERTY	CADASTRE - SUBDIVISION	ENTRETIEN DES TROTOIRS POS. DE FRONT	VALEUR (DOLLARS SEULEMENT) VALUE (DOLLARS ONLY)		VOÛTES-VAULTS TROTTOIRS SIDEWALKS	C O D E	D E N O M I N A T I O N	VALEUR POUR LA TAXE SCOLAIRE VALUE FOR SCHOOL TAX	RESOLUTION NO CERTIFICAT CERTIFICATE NO
	NOM ET ADRESSE DU PROPRIÉTAIRE NAME AND ADDRESS OF OWNER	OCCUPATION ET DÉNOMINATION	MAINTENANCE OF SIDEWALKS FEET FRONTAGE	TERRAIN LAND	BÂTIMENTS ET AUTRES ITEM BUILDINGS AND OTHER ITEMS					
741497 <i>Voir Role Supp. See Supp. Roll</i> 1958	PAR DU SAULT AU RECOLLET LOT AVE DU BOIS DE BOULOGNE 301 48 STEPHEN LAVACK CLEMENCE TAROIF SON ERSE 6977 DES ERABLES	C	50	550		550	1C		550	
741498 <i>Voir Role Supp. See Supp. Roll</i> 1952	LOT AVE DU BOIS DE BOULOGNE 301 49 LA CITE DE MONTREAL	E	50	550		550	99E		550	
741499 <i>Voir Role Supp. See Supp. Roll</i> 1952	LOT AVE DU BOIS DE BOULOGNE 301 50 LA CITE DE MONTREAL	E	50	550		550	99E		550	
			47216	130,230	921,823,223,501,350	257760			426230T	
			47216	130,230 130,230	928,489,830,573,60 296,000 168,470	257760			426230G	

VALUATION ROLL OF IMMOVABLE PROPERTIES FOR THE PERIOD COMMENCING MAY 1st 1951

RUE - STREET

QUARTIER - WARD

ARRONDISSEMENT ÉLECTORAL DISTRICT

9

NO DE COMPTE ACCOUNT NO.	EMPLACEMENT DE L'IMMEUBLE LOCATION OF PROPERTY	CADASTRE - SUBDIVISION	ENTRETIEN DES TROIS/MS POB. DE FRONT	VALEUR (DOLLARS SEULEMENT) VALUE (DOLLARS ONLY)			VOIES VAULTS TROTTOIRS SIDEWALKS	CODE	VALEUR POUR LA TAXE SCOLAIRE VALUE FOR SCHOOL TAX	RESOLUTION NO CERTIFICAT CERTIFICATE NO
	NOM ET ADRESSE DU PROPRIÉTAIRE NAME AND ADDRESS OF OWNER	OCCUPATION ET AND DÉNOMINATION	MAINTENANCE OF SIDEWALKS FEET FRONTAGE	TERRAIN LAND	BÂTIMENTS ET AUTRES BUILDINGS AND OTHER ITEMS	VALEUR EXEMPTÉ EXEMPT VALUE				
741500	11645 LOT AVE DU BOIS DE BOULOGNE 301 51	51		550	7950			1C	7950 550	DEPT. No. 52/4858 (12/6/52)
	MAURICE COTE 11184 BOIS DE BOULOGNE	CONTREMAITRE	C	50						
741501	11639 AVE DU BOIS DE BOULOGNE	301 52		550	6250			1C	6800	
	GASTON ROY 11639 AVE DU BOIS DE BOULOGNE	DISTRIBUTEUR	C	50						
741502	11629 431 AVE DU BOIS DE BOULOGNE 301 53	53		550	2750			1C	3300	
	ERNESTINE SERRE DIT ST JEAN VVE DE OSIAS BERTRAND 11631 BOIS DE BOULOGNE		C	50						
741503	LOT AVE DU BOIS DE BOULOGNE 301 54	54		550				1C	550	
	ARTHUR BARRIERE 6360 ST DENIS	COMMIS	C	50						
741504	12615 AVE DU BOIS DE BOULOGNE	301 55		550	4650			1C	5200	
	LIONEL TETREAU 3423 CARTIER	MACHINISTE	C	50						
741505	1185/59 1186/59 LOT AVE DU BOIS DE BOULOGNE Marcel Laplante, 1185 Fleury Est. Roger Cyr, 10632 Christophe Colomb (1186/59) do (1185/59)	301 56		550	13850 14000			1C	13850 14000 550	1954/55 DEPT. No. 55/6134 (13-4-55) 1954/55 DEPT. No. 55/6170 (13-4-55)
	MARIE GUILDROY DIT LABINE 374 WISEMAN AVE		C	50						
	DE LOUISBOURG									

VALUATION ROLL OF IMMOVABLE PROPERTIES FOR THE PERIOD COMMENCING MAY 1st 1951

RUE - STREET

QUARTIER - WARD

ARRONDISSEMENT ÉLECTORAL DISTRICT

9

NO DE COMPTE ACCOUNT NO.	EMPLACEMENT DE L'IMMEUBLE LOCATION OF PROPERTY	CADASTRE - SUBDIVISION		ENTRETIEN DES TROTOIRS POS. DE FRONT	VALEUR (DOLLARS SEULEMENT) VALUE (DOLLARS ONLY)			VALEUR POUR LA TAXE SCOLAIRE VALUE FOR SCHOOL TAX	RESOLUTION NO CERTIFICAT CERTIFICATE
	NOM ET ADRESSE DU PROPRIÉTAIRE NAME AND ADDRESS OF OWNER	OCCUPATION ET DÉNOMINATION	MANTENANCE OF SIDEWALKS FEET FRONTAGE	TERRAIN LAND	BÂTIMENTS ET AUTRES ÎTÉS BUILDINGS AND OTHER ITEMS	VALEUR EXEMPTÉ EXEMPT VALUE	VALEUR IMPOSABLE TAXABLE VALUE		
741506 <small>Vote Roll Supp. Sec. Supp. Roll 1955</small>	<i>11853-51</i> LOT AVE DU BOIS DE BOULOGNE Marcel Laplante, 225 Fleury E Rogee Cyr, 10632 Ch. Colomb	301 57		50	350	13850 350	13850 350	15850 350	<i>1954-55</i> RES. No. 55/613 (13-4-55)
741507 <small>Vote Roll Supp. Sec. Supp. Roll 1955</small>	<i>11849/47</i> LOT AVE DU BOIS DE BOULOGNE Marcel Laplante, 225 Fleury Est Rogee Cyr, 10632 Ch. Colomb	301 58		50	350	14000 350	14000 350	14000 350	<i>1954/55</i> RES. No. 55/613 (13-4-55)
741508 <small>Vote Roll Supp. Sec. Supp. Roll 1955</small>	LOT AVE DU BOIS DE BOULOGNE LES OBLATES FRANCISCAINES DE ST JOSEPH HOPITAL ST JOSEPH DES CONVALESCENTES 11430 AVE DU BOIS DE BOULOGNE	301 59		50	350		350	350	
741509 <small>Vote Roll Supp. Sec. Supp. Roll 1955</small>	LOT AVE DU BOIS DE BOULOGNE LES OBLATES FRANCISCAINES DE ST JOSEPH HOPITAL ST JOSEPH DES CONVALESCENTES 11430 AVE DU BOIS DE BOULOGNE	301 60		50	350		350	350	
741510 <small>Vote Roll Supp. Sec. Supp. Roll 1955</small>	LOT AVE DU BOIS DE BOULOGNE LES OBLATES FRANCISCAINES DE ST JOSEPH HOPITAL ST JOSEPH DES CONVALESCENTES 11430 AVE DU BOIS DE BOULOGNE	301 61		50	350		350	350	

VALUATION ROLL OF IMMOVABLE PROPERTIES FOR THE PERIOD COMMENCING MAY 1ST 1951

RUE - STREET

QUARTIER - WARD

ARRONDISSEMENT ÉLECTORAL DISTRICT

9

NO DE COMPTE ACCOUNT NO.	EMPLACEMENT DE L'IMMEUBLE LOCATION OF PROPERTY		CADASTRE - SUBDIVISION		ENTRETIEN DES TROTTOIRS PDS. DE FRONT		VALEUR (DOLLARS SEULEMENT) VALUE (DOLLARS ONLY)				VOIES VALEUR TROTTOIRS SIDEWALKS	CODE DÉSIGNATION	VALEUR POUR LA TAXE SCOLAIRE VALUE FOR SCHOOL TAX	RESOLUTION NO CERTIFICAT CERTIFICATE NO
	NOM ET ADRESSE DU PROPRIÉTAIRE NAME AND ADDRESS OF OWNER		OCCUPATION ET DÉNOMINATION	MANTENANCE OF SIDEWALKS FEET FRONTAGE	TERRAIN LAND	BÂTIMENTS ET AUTRES ITEM BUILDINGS AND OTHER ITEMS	VALEUR EXEMPTÉ EXEMPT VALUE	VALEUR IMPOSABLE TAXABLE VALUE						
741511	PAR DU SAULT AU RECOLLET LOT AVE DU BOIS DE BOULOGNE 301 62		C	50	350			350			10	350		
	LES OBLATES FRANCISCAINES DE ST JOSEPH HOPITAL ST JOSEPH DES CONVALESCENTES 11430 AVE DU BOIS DE BOULOGNE													
741512	LOT AVE DU BOIS DE BOULOGNE 301 63		C	50	350			350			10	350		
	LES OBLATES FRANCISCAINES DE ST JOSEPH HOPITAL ST JOSEPH DES CONVALESCENTES 11430 AVE DU BOIS DE BOULOGNE													
741513	LOT AVE DU BOIS DE BOULOGNE 301 64		C	50	350			350			10	350		
	LES OBLATES FRANCISCAINES DE ST JOSEPH HOPITAL ST JOSEPH DES CONVALESCENTES 11430 AVE DU BOIS DE BOULOGNE													
741514	LOT AVE DU BOIS DE BOULOGNE 301 65		C	50	350			350			10	350		
	LES OBLATES FRANCISCAINES DE ST JOSEPH HOPITAL ST JOSEPH DES CONVALESCENTES 11430 AVE DU BOIS DE BOULOGNE													
741515	LOT AVE DU BOIS DE BOULOGNE 301 66		C	50	350			350			10	350		
	LOUIS E FORTIER DECEDE MEDECIN 1576 ST DENIS													

VALUATION ROLL OF IMMOVABLE PROPERTIES FOR THE PERIOD COMMENCING MAY 1ST 1951

RUE - STREET

QUARTIER - WARD

ARRONDISSEMENT ÉLECTORAL DISTRICT

9

NO DE COMPTE ACCOUNT NO.	EMPLACEMENT DE L'IMMEUBLE LOCATION OF PROPERTY		CADASTRE - SUBDIVISION		ENTRETIEN DES TROTTOIRS POS. DE FRONT  MAINTENANCE OF SIDEWALKS FEET FRONTAGE	VALEUR (DOLLARS SEULEMENT) VALUE (DOLLARS ONLY)		VOIES TROTTOIRS SIDEWALKS	E D D O U	D E N O M I N A T I O N	VALEUR POUR LA TAXE SCOLAIRE VALUE FOR SCHOOL TAX	RESOLUTION NO CERTIFICAT CERTIFICATE NO
	NOM ET ADRESSE DU PROPRIÉTAIRE NAME AND ADDRESS OF OWNER	OCCUPATION ET AND DÉNOMINATION	TERRAIN LAND	BÂTIMENTS ET AUTRES ITEM BUILDINGS AND OTHER ITEMS		VALEUR EXEMPTÉ EXEMPT VALUE	VALEUR IMPOSABLE TAXABLE VALUE					
	PAR DU SAULT AU RECOLLET											
741516	LOT AVE DU BOIS DE BOULOGNE	301 67	C	50	350		350			1C	350	
	LES OBLATES FRANCISCAINES DE ST JOSEPH HOPITAL ST JOSEPH DES CONVALESCENTES											
741517	<sup>11385</sup> LOT AVE DU BOIS DE BOULOGNE	301 68	C	50	350	8000	8350 <del>350</del>			1C	8350 <del>350</del>	RES. No. 51/8398 (27/11/51)
	JOSEPH EDOUARD HANNAN 5228 DE LANAUDIERE											
741518	11375 AVE DU BOIS DE SOULOGNE 1952	301 69	C	50	350	2650	3000			1C	3000	
	FRANCIS HANNAN 11375 AVE DU BOIS DE SOULOGNE											
741519	LOT AVE DU BOIS DE BOULOGNE	301 70	C	50	350		350			1C	350	
	VERONICA HANNAN 11375 BOIS DE SOULOGNE											
741520	LOT AVE DU BOIS DE BOULOGNE	301 71	C	50	350		350			1C	350	
	INSTITUT DES SOURDS MUETS 7400 BOUL ST LAURENT											
741521	<sup>11335</sup> LOT AVE DU BOIS DE BOULOGNE <i>Paul Emile Bertrand</i> <sup>11335 Bois de Boulogne</sup> <del>LA CITE DE MONTREAL</del>	301 72	C	50	350	6650	<del>350</del> 7000			C 99E	7000 <del>350</del>	RES. No. 53/8125 (26-1-53)
	1953											

VALUATION ROLL OF IMMOVABLE PROPERTIES FOR THE PERIOD COMMENCING MAY 1st 1951

RUE - STREET

QUARTIER - WARD

ARRONDISSEMENT ÉLECTORAL DISTRICT

9

NO DE COMPTE ACCOUNT NO.	EMPLACEMENT DE L'IMMEUBLE LOCATION OF PROPERTY	CADASTRE - SUBDIVISION	ENTRETIEN DES TROTTOIRS PDS. DE FRONT	VALEUR (DOLLARS SEULEMENT) VALUE (DOLLARS ONLY)		VOIES VALES PROTTOIRS SIDEWALKS	CODE	DÉNOMINATION	VALEUR POUR LA TAXE SCOLAIRE VALUE FOR SCHOOL TAX	RESOLUTION NO CERTIFICAT CERTIFICATE NO
	NOM ET ADRESSE DU PROPRIÉTAIRE NAME AND ADDRESS OF OWNER	OCCUPATION ET AND DÉNOMINATION	MAINTENANCE OF SIDEWALKS FEET FRONTAGE	TERRAIN LAND	BÂTIMENTS ET AUTRES ITEX BUILDINGS AND OTHER ITEMS					
741522	PAR DU SAULT AU RECOLLET LOT AVE DU BOIS DE BOULOGNE 301 73	C	50	300			1C		300	
1952 1955	SIMONE PERREAULT EPSE S DE B DE DELPHA PAPINEAU 7742 ST DOMINIQUE	MECANICIEN								
741523	LOT AVE DU BOIS DE BOULOGNE 301 74	C	50	300			1C		300	
	LEDA DAVID EPSE DE NAPOLEON MARTINEAU 4530 MARQUETTE	MENUISIER								
741524	LOT AVE DU BOIS DE BOULOGNE 301 75	E	93	300		300	99E		300	
	LA CITE DE MONTREAL DUDEMAINE HOMOLOGUEE 7/10/32									
747086	LOT AVE DU BOIS DE BOULOGNE 301 P76	E		150		150	99E		150	
	LA CITE DE MONTREAL DUDEMAINE HOMOLOGUEE 7/10/32/									
741525	11275/77 LOT AVE DU BOIS DE BOULOGNE <i>Raymond Bourgois</i> 301 P76	C	247	160	10740	10740 160	1C		10740 160	54/58-48 (27/4/54)
1955	ARTHUR BREVOST 1960 LOUISBOURG	JOURNALISTE								



VALUATION ROLL OF IMMOVABLE PROPERTIES FOR THE PERIOD COMMENCING MAY 1ST 1951

RUE - STREET

QUARTIER - WARD

ARRONDISSEMENT ÉLECTORAL DISTRICT

9

NO DE COMPTE ACCOUNT NO.	EMPLACEMENT DE L'IMMEUBLE LOCATION OF PROPERTY	CADASTRE - SUBDIVISION	ENTRETIEN DES TROTTOIRS POS. DE FRONT	VALEUR (DOLLARS SEULEMENT) VALUE (DOLLARS ONLY)				VOIES INDIVIDUELLES	CODE	DÉSIGNATION	VALEUR POUR LA TAXE SCOLAIRE VALUE FOR SCHOOL TAX	RESOLUTION NO CERTIFICAT CERTIFICATE
	NOM ET ADRESSE DU PROPRIÉTAIRE NAME AND ADDRESS OF OWNER	OCCUPATION ET DÉNOMINATION	MANTENANCE OF SIDEWALKS FEET FRONTAGE	TERRAIN LAND	BÂTIMENTS ET AUTRES ITERS BUILDINGS AND OTHER ITEMS	VALEUR EXEMPTÉ EXEMPT VALUE	VALEUR IMPOSABLE TAXABLE VALUE					
741526	PAR DU SAULT LOT AVE DU BOIS DE BOULOGNE 301 77											
1953 1955	ARTHUR PREVOST 1960 LOUISBOURG	JOURNALISTE	50	300		300		1C		300		
741527	11257 LOT AVE DU BOIS DE BOULOGNE 301 P78											
1952 1955	ROLLAND GIROUX <del>7844 CASGRAIN</del> 11257 Bois de Boulogne	PROFESSEUR	376	230	7170	7170 230		1C		7170 230	CERT. No. 52/1033 (11/2/52)	
741528	11255 LOT AVE DU BOIS DE BOULOGNE 301 P78 P79											
1952 1955	JEAN PAUL PAQUETTE <del>3605 CUVILLIER</del>	GARDIEN	374	230	7170	7170 230		1C		7170 230	CERT. No. 52/1034 (11/2/52)	
741529	11247 LOT AVE DU BOIS DE BOULOGNE 301 P79 P80											
1952 1955	MARCEL LAPLANTE <del>6553 2<sup>e</sup> AVENUE</del> 11247 Bois de Boulogne	VOYAGEUR	375	230	7170	7170 230		1C		7170 230	CERT. No. 52/1035 (11/2/52)	
741530	11245 LOT AVE DU BOIS DE BOULOGNE 301 P80											
1952 1955	OMER DERAGON PONT VIAU P Q	MNFTR	375	230	7170	7170 230		1C		7170 230	CERT. No. 52/1036 (11/2/52)	
741531	11237 LOT AVE DU BOIS DE BOULOGNE 301 P81											
1952 1955	J CONRAD LUSSIER <del>6403 8<sup>e</sup> ST GERARD</del> 11237 Bois de Boulogne		375	230	7170	7170 230		1C		7170 230	CERT. No. 52/1037 (11/2/52)	

VALUATION ROLL OF IMMOVABLE PROPERTIES FOR THE PERIOD COMMENCING MAY 1st 1951

RUE - STREET

QUARTIER - WARD

ARRONDISSEMENT ÉLECTORAL DISTRICT

9

NO DE COMPTE ACCOUNT NO.	EMPLACEMENT DE L'IMMEUBLE LOCATION OF PROPERTY	CADASTRE - SUBDIVISION	ENTRETIEN DES TROTTOIRS POS. DE FRONT	VALEUR (DOLLARS SEULEMENT) VALUE (DOLLARS ONLY)			VOIES VAULTES TROTTOIRS SIDEWALKS	CODE	DÉSIGNATION	VALEUR POUR LA TAXE SCOLAIRE VALUE FOR SCHOOL TAX	RESOLUTION NO CERTIFICAT CERTIFICATE
	NOM ET ADRESSE DU PROPRIÉTAIRE NAME AND ADDRESS OF OWNER	OCCUPATION ET DÉNOMINATION	MAINTENANCE OF SIDEWALKS FEET FRONTAGE	TERRAIN LAND	BÂTIMENTS ET AUTRES ITEX BUILDINGS AND OTHER ITEMS	VALEUR EXEMPTÉ EXEMPT VALUE					
747120	11235 LOT AVE DU BOIS DE BOULOGNE	301 P81 P82									
	1952 FERNAND JOLICOEUR 8812 LA JEUNESSE 11235	POMPIER	C 374	230	7170		7170 230	1C		7170 230	52/1440 (22/2/52)
747121	11227 LOT AVE DU BOIS DE BOULOGNE	301 P82 P83									
	1952 Auguste Rainville 11227 Bois de Boulogne		C 374	230	7170		7170 230	1C		7170 230	52/1441 (22/2/52)
	ARTHUR TARDIF 3484 BOUL GOUIN EST SYLVIO LACHAPELLE 10248 PELOQUIN LACHAPELLE ET TARDIF	ENTREPRENEURS									
741532	11225 LOT AVE DU BOIS DE BOULOGNE	301 P83									
	1952 ARTHUR TARDIF 3484 BOUL GOUIN EST SYLVIO LACHAPELLE 10248 PELOQUIN LACHAPELLE ET TARDIF	ENTREPRENEUR	C 377	230	7170		7170 230	1C		7170 230	52/2140 (19/3/52)
741533	11211 AVE DU BOIS DE BOULOGNE	301 84									
	ROBERT BERTRAND 11211 AVE DU BOIS DE BOULOGNE	BRIQUETEUR	C 50	300	2200		2500	1C		2500	
741534	11195 LOT AVE DU BOIS DE BOULOGNE	301 85									
	1953 AIME GARNON 7742 ST. DOMINIQUE	MECANICIEN	C 50	300	8900		8900 300	1C		8900 300	52/2496 (12/11/52)

1953

741534 *Gerardo Sadori*  
*Dinae Sadori*  
jardinier  
- 1636 *D. Sadori*  
875722 18/1/51

VALUATION ROLL OF IMMOVABLE PROPERTIES FOR THE PERIOD COMMENCING MAY 1ST 1951

RUE - STREET

QUARTIER - WARD

ARRONDISSEMENT ÉLECTORAL DISTRICT

9

NO DE COMPTE ACCOUNT NO.	EMPLACEMENT DE L'IMMEUBLE LOCATION OF PROPERTY	CADASTRE - SUBDIVISION	ENTRETIEN DES TROTOIRS POS. DE FRONT	VALEUR (DOLLARS SEULEMENT) VALUE (DOLLARS ONLY)		VALEUR EXEMPTÉ EXEMPT VALUE	VALEUR IMPOSABLE TAXABLE VALUE	DÉSIGNATION DENOMINATION	VALEUR POUR LA TAXE SCOLAIRE VALUE FOR SCHOOL TAX	RESOLUTION NO CERTIFICATE NO
	NOM ET ADRESSE DU PROPRIÉTAIRE NAME AND ADDRESS OF OWNER	OCCUPATION ET DÉNOMINATION	MANTENANCE OF SIDEWALKS FEET FRONTAGE	TERRAIN LAND	BÂTIMENTS ET AUTRES ITEM BUILDINGS AND OTHER ITEMS					
741535	PAR DU SAULT AU RECOLLET 11187789 AVE DU BOIS DE BOULOGNE	301 86		300	2700		3000	1C	3000	
	COLOMBE FORGET VVE DE ALBERT COURBRON 172 11187 AVE DU BOIS DE BOULOGNE ANDRE COURBRON 178 CLAUDETTE COURBRON 178 CLAUDE COURBRON 178 ALBERT COURBRON 178	TOUS MINEURS	50							
741536	11157 LOT AVE DU BOIS DE BOULOGNE	301 P87		230	7470		7470 230	1C	7470 230	RES. No. 52/6447 (13/11/52)
	GERARD ERNEST LEBLANC 3690 LAFONTAINE	SERRE FREIN	375							
741537	11155 LOT AVE DU BOIS DE BOULOGNE	301 P87 P88		230	7170		7170 230	1C	7170 230	RES. No. 52/6498 (13/11/52)
	FRIDOLIN TARDIF 470 3 E AVENUE VERDUN	MACHINISTE	375							
741538	11147 LOT AVE DU BOIS DE BOULOGNE	301 P88 P89		230	7170		7170 230	1C	7170 230	RES. No. 52/6499 (13/11/52)
	EDGAR LEGAULT 7942 DE GASPE	VOYAGEUR	375							
747122	11145 LOT AVE DU BOIS DE BOULOGNE	301 P89		230	7470		7470 230	1C	7470 230	RES. No. 52/6506 (13/11/52)
	JOHN SARRASIN 6274 ST DENIS		375							

VALUATION ROLL OF IMMOVABLE PROPERTIES FOR THE PERIOD COMMENCING MAY 1ST 1951

RUE - STREET

QUARTIER - WARD

ARRONDISSEMENT ÉLECTORAL DISTRICT

9

NO DE COMPTE ACCOUNT NO.	EMPLACEMENT DE L'IMMEUBLE LOCATION OF PROPERTY		CADASTRE - SUBDIVISION OCCUPATION ET AND DÉNOMINATION	ENTRETIEN DES TROTTOIRS POS. DE FRONT MAINTENANCE OF SIDEWALKS FEET FRONTAGE	VALEUR (DOLLARS SEULEMENT) VALUE (DOLLARS ONLY)		VALEUR EXEMPTÉ EXEMPT VALUE	VALEUR IMPOSABLE TAXABLE VALUE	VALEUR POUR LA TAXE SCOLAIRE VALUE FOR SCHOOL TAX	RÉSOLUTION NO CERTIFICATE NO
	NOM ET ADRESSE DU PROPRIÉTAIRE NAME AND ADDRESS OF OWNER				TERRAIN LAND	BÂTIMENTS ET AUTRES BIENS BUILDINGS AND OTHER ITEMS				
741539	PAR DU SAULT AU RECOLLET 11137 LOT AVE DU BOIS DE BOULOGNE 301 P90		P90	375	230	7470	230	7470 230	1C	7470 230 Dist. No. 52/6500 (13/11/52)
741540	NAPOLÉON TREMBLAY 5047 4 E AVENUE 11135 LOT AVE DU BOIS DE BOULOGNE 301 P90		CONTREMAITRE							
741541	GUY MARCHAND 10820 ST DENIS 11135 LOT AVE DU BOIS DE BOULOGNE 301 P90		SECRETARE	625	400	7500	400	7500 400	1C	7500 400 Dist. No. 52/6501 (13/11/52)
741541	11115-17 AVE DU BOIS DE BOULOGNE 301 92			50	300	3500		3800	1C	3800
741542	JUSTINE DEVOT VVE DE HENRI RICHARD 1/2 PROP 11115 AVE DU BOIS DE BOULOGNE ONESIME RICHARD 1/2 PROP MENUISIER 11117 AVE DU BOIS DE BOULOGNE CPTÉ A 11117 AVE DU BOIS DE BOULOGNE									
741542	LOT AVE DU BOIS DE BOULOGNE 301 93 LA CITE DE MONTREAL				220		220		99E	220
741543	LOT AVE DU BOIS DE BOULOGNE 301 94 FLORIDA DUBREUIL VVE DE CLOVIS PAUZE 4300 ST HUBERT				220		220		2C	220
741544	LOT AVE DU BOIS DE BOULOGNE 301 95 LA CITE DE MONTREAL				220		220		99E	220

VALUATION ROLL OF IMMOVABLE PROPERTIES FOR THE PERIOD COMMENCING MAY 1st 1951

RUE - STREET

QUARTIER - WARD

ARRONDISSEMENT ÉLECTORAL DISTRICT

9

NO DE COMPTE ACCOUNT NO.	EMPLACEMENT DE L'IMMEUBLE LOCATION OF PROPERTY	CADASTRE - SUBDIVISION	ENTRETIEN DES TROTTOIRS POS. DE FRONT	VALEUR (DOLLARS SEULEMENT) VALUE (DOLLARS ONLY)		VOIES VALES TROTTOIRS SIDEWALKS	D U D E N O M I N A T I O N	VALEUR POUR LA TAXE SCOLAIRE VALUE FOR SCHOOL TAX	RESOLUTION NO CERTIFICAT CERTIFICATE NO
	NOM ET ADRESSE DU PROPRIÉTAIRE NAME AND ADDRESS OF OWNER	OCCUPATION ET AND DÉNOMINATION	MAINTENANCE OF SIDEWALKS FRONT FRONTAGE	TERRAIN LAND	BÂTIMENTS ET AUTRES ITERS BUILDINGS AND OTHER ITEMS				
	PAR DU SAULT AU RECOLLET								
741545	LOT AVE DU BOIS DE BOULOGNE 301 96 LA CITE DE MONTREAL		E	220		220	99E	220	
741546	LOT AVE DU BOIS DE BOULOGNE 301 97 LA CITE DE MONTREAL		E	220		220	99E	220	
741547	LOT AVE DU BOIS DE BOULOGNE 301 98 LA CITE DE MONTREAL		E	220		220	99E	220	
741548	LOT AVE DU BOIS DE BOULOGNE 301 99 M J Curot INSPECTEUR A/S MRS A I MATHEWS 4833 STE CATHERINE WEST WESTMOUNT		C	220		220	2C	220	
741549	LOT AVE DU BOIS DE BOULOGNE 301 100 LA CITE DE MONTREAL		E	220		220	99E	220	
741550	LOT AVE DU BOIS DE BOULOGNE 301 101 LA CITE DE MONTREAL		E	220		220	99E	220	
741551	LOT AVE DU BOIS DE BOULOGNE 301 102 LA CITE DE MONTREAL		E	130		130	99E	130	

VALUATION ROLL OF IMMOVABLE PROPERTIES FOR THE PERIOD COMMENCING MAY 1st 1951

RUE - STREET

QUARTIER - WARD

ARRONDISSEMENT ÉLECTORAL DISTRICT

9

NO DE COMPTE ACCOUNT NO.	EMPLACEMENT DE L'IMMEUBLE LOCATION OF PROPERTY	CADASTRE - SUBDIVISION	ENTRETIEN DES TROTTOIRS POS. DE FRONT	VALEUR (DOLLARS SEULEMENT) VALUE (DOLLARS ONLY)		VOIES VALES TROTTOIRS SIDEWALKS	C D E	VALEUR POUR LA TAXE SCOLAIRE VALUE FOR SCHOOL TAX	RESOLUTION NO CERTIFICAT CERTIFICATE NO
	NOM ET ADRESSE DU PROPRIÉTAIRE NAME AND ADDRESS OF OWNER	OCCUPATION ET AND DÉNOMINATION	MAINTENANCE OF SIDEWALKS FRONT FRONTAGE	TERRAIN LAND	BÂTIMENTS ET AUTRES ITERS BUILDINGS AND OTHER ITEMS				
	PAR DU SAULT AU RECOLLET								
741552	LOT AVE DU BOIS DE BOULOGNE LA CITE DE MONTREAL	301 103	E	130		130	99E	130	
741553	LOT AVE DU BOIS DE BOULOGNE LA CITE DE MONTREAL	301 104	E	130		130	99E	130	
741554	LOT AVE DU BOIS DE BOULOGNE EMILE MERCILLE LOUIS MERCILLE 1550 BOUL ST LAURENT A/S E MERCILLE 1577 BERNARD OUEST	301 105 COMPTABLE COMMIS EPICIER	C	130		130	2C	130	
741555	LOT AVE DU BOIS DE BOULOGNE LA CITE DE MONTREAL	301 106	E	130		130	99E	130	
741556	LOT AVE DU BOIS DE BOULOGNE WILLIAM SAAD 6351 GARNIER	301 107 COMMIS	N	130		130	2N	130	
741557	LOT AVE DU BOIS DE BOULOGNE ALBERT RENAUD 3725 ST DENIS	301 108 EMP CIVIL	C	130		130	2C	130	

VALUATION ROLL OF IMMOVABLE PROPERTIES FOR THE PERIOD COMMENCING MAY 1st 1951

RUE - STREET

QUARTIER - WARD

ARRONDISSEMENT ÉLECTORAL DISTRICT

9

NO DE COMPTE ACCOUNT NO.	EMPLACEMENT DE L'IMMEUBLE LOCATION OF PROPERTY		CADASTRE - SUBDIVISION OCCUPATION ET AND DENOMINATION	ENTRETIEN DES TROTTOIRS POS. DE FRONT MAINTENANCE OF SIDEWALKS FEET FRONTAGE	VALEUR (DOLLARS SEULEMENT) VALUE (DOLLARS ONLY)		VOÛTES VAULTS TROTTOIRS SIDEWALKS	C D E U D E N O M I N A T I O N	VALEUR POUR LA TAXE SCOLAIRE VALUE FOR SCHOOL TAX	RESOLUTION NO CERTIFICAT NO
	NOM ET ADRESSE DU PROPRIÉTAIRE NAME AND ADDRESS OF OWNER				TERRAIN LAND	BÂTIMENTS ET AUTRES ITCM BUILDINGS AND OTHER ITEMS				
	PAR DU SAULT AU RECOLLET									
741558	LOT AVE DU BOIS DE BOULOGNE 301 109				130			2C	130	
	ALBERT RENAUD 3725 ST DENIS		EMP CIVIL							
741559	LOT AVE DU BOIS DE BOULOGNE 301 110				130			2C	130	
	ALBERT RENAUD 3725 ST DENIS		EMP CIVIL							
741560	LOT AVE DU BOIS DE BOULOGNE 301 111				130	130		99E	130	
	LA CITE DE MONTREAL									
741561	LOT AVE DU BOIS DE BOULOGNE 301 112				130	130		99E	130	
	LA CITE DE MONTREAL									
741562	LOT AVE DU BOIS DE BOULOGNE 301 113				130	130		99E	130	
	LA CITE DE MONTREAL									
741563	LOT AVE DU BOIS DE BOULOGNE 301 114				130	130		99E	130	
	LA CITE DE MONTREAL									
741564	LOT AVE DU BOIS DE BOULOGNE 301 115				130			2C	130	
	HENRI PELLERIN 6994 DES ERABLES		AGENT							



VALUATION ROLL OF IMMOVABLE PROPERTIES FOR THE PERIOD COMMENCING MAY 1ST 1951

RUE - STREET

QUARTIER - WARD

ARRONDISSEMENT ÉLECTORAL DISTRICT

9

NO DE COMPTE ACCOUNT NO.	EMPLACEMENT DE L'IMMEUBLE LOCATION OF PROPERTY		CADASTRE - SUBDIVISION		ENTRETIEN DES TROTTOIRS POS. DE FRONT  MAINTENANCE OF SIDEWALKS FEET FRONTAGE	VALEUR (DOLLARS SEULEMENT) VALUE (DOLLARS ONLY)		VOIES VAULTES TROTTOIRS RUE-MARLES	E D O U	DÉSIGNATION	VALEUR POUR LA TAXE SCOLAIRE VALUE FOR SCHOOL TAX	RESOLUTION NO CERTIFICAT CERTIFICATE NO
	NOM ET ADRESSE DU PROPRIÉTAIRE NAME AND ADDRESS OF OWNER		OCCUPATION ET AND DÉNOMINATION			TERRAIN LAND	BÂTIMENTS ET AUTRES ITEX BUILDINGS AND OTHER ITEMS					
	PAR DU SAULT AU RECOLLET											
741565 <small>Voir Role Supp. Cm Sup. Roll 1954</small>	LOT AVE DU BOIS DE BOULOGNE		301	116			130	130		E	130	
	LA CITE DE MONTREAL											
741566	LOT AVE DU BOIS DE BOULOGNE		301	117			130	130		C	130	
	SUCC J RAOUL DUQUETTE ALICE JARRY VVE DE J RAOUL DUQUETTE 5781 BOUL MONK			USUFRU								
741567	LOT AVE DU BOIS DE BOULOGNE		301	118			130	130		E	130	
	LA CITE DE MONTREAL											
741568	LOT AVE DU BOIS DE BOULOGNE		301	119			130	130		E	130	
	LA CITE DE MONTREAL											
741569	LOT AVE DU BOIS DE BOULOGNE		301	120			130	130		E	130	
	LA CITE DE MONTREAL											
741570	LOT AVE DU BOIS DE BOULOGNE		301	121			130	130		E	130	
	LA CITE DE MONTREAL											

VALUATION ROLL OF IMMOVABLE PROPERTIES FOR THE PERIOD COMMENCING MAY 1st 1951

RUE - STREET

QUARTIER - WARD

ARRONDISSEMENT ÉLECTORAL DISTRICT

9

NO DE COMPTE ACCOUNT NO.	EMPLACEMENT DE L'IMMEUBLE LOCATION OF PROPERTY	CADASTRE - SUBDIVISION	ENTRETIEN DES TROTTOIRS PDS. DE FRONT	VALEUR (DOLLARS SEULEMENT) VALUE (DOLLARS ONLY)		VOIES VAULTS TROTTOIRS SIDEWALKS	C O D E	DÉSIGNATION	VALEUR POUR LA TAXE SCOLAIRE VALUE FOR SCHOOL TAX	RESOLUTION NO CERTIFICAT CERTIFICATE
	NOM ET ADRESSE DU PROPRIÉTAIRE NAME AND ADDRESS OF OWNER	OCCUPATION ET AND DÉNOMINATION	MAINTENANCE OF SIDEWALKS FEET FRONTAGE	TERRAIN LAND	BÂTIMENTS ET AUTRES ITEM BUILDINGS AND OTHER ITEMS					
741571	PAR DU SAULT LOT AVE DU BOIS DE BOULOGNE 301 265 GEORGE KANNEMY A/S MME G KANNEMY 7812 ST DENIS			130				N	130	
741572	LOT AVE DU BOIS DE BOULOGNE 301 266 LA CITE DE MONTREAL			130		130		E	130	
741573	LOT AVE DU BOIS DE BOULOGNE 301 267 LA CITE DE MONTREAL			130		130		E	130	
741574	LOT AVE DU BOIS DE BOULOGNE 301 268 LA CITE DE MONTREAL			130		130		E	130	
741575	LOT AVE DU BOIS DE BOULOGNE 301 269 LA CITE DE MONTREAL			130		130		E	130	

VALUATION ROLL OF IMMOVABLE PROPERTIES FOR THE PERIOD COMMENCING MAY 1st 1951

RUE - STREET

QUARTIER - WARD

ARRONDISSEMENT ÉLECTORAL DISTRICT

9

NO DE COMPTE ACCOUNT NO.	EMPLACEMENT DE L'IMMEUBLE LOCATION OF PROPERTY	CADASTRE - SUBDIVISION	ENTRETIEN DES TROTTOIRS PDS. DE FRONT	VALEUR (DOLLARS SEULEMENT) VALUE (DOLLARS ONLY)			VOIES TROTTOIRS SÉGÉLIER	CODE DÉSIGNATION	VALEUR POUR LA TAXE SCOLAIRE VALUE FOR SCHOOL TAX	RÉSOLUTION NO CERTIFICAT CERTIFICATE NO
	NOM ET ADRESSE DU PROPRIÉTAIRE NAME AND ADDRESS OF OWNER	OCCUPATION ET DÉNOMINATION	MANTENANCE OF SIDEWALKS FEET FRONTAGE	TERRAIN LAND	BÂTIMENTS ET AUTRES ITERS BUILDINGS AND OTHER ITEMS	VALEUR EXEMPTÉ EXEMPT VALUE				
741576 <small>Val. Roll Supp. See Supp. Roll 1955</small>	PAR DU SAULT LOT AVE DU BOIS DE BOULOGNE 301 270 EDOUARD RODRIGUE 173 PROP 1240 ST HUBERT APT 3 PAULA RODRIGUE VVE DE ALFRED MONETTE 19754 PROP FERNANDE MONETTE 177432 PROP JEANNE MONETTE 177432 PROP LAURETTE MONETTE 177432 PROP ROLLANDE MONETTE 177432 PROP GILBERTE MONETTE 177432 PROP MADELEINE MONETTE 177432 PROP LOUISE MONETTE 177432 PROP PAULINE MONETTE 177432 PROP COTE A 1240 ST HUBERT APT 3	COMMIS C		130		130		2C	130	
741577 <small>Val. Roll Supp. See Supp. Roll 1955</small>	LOT AVE DU BOIS DE BOULOGNE 301 271 EDOUARD RODRIGUE 173 PROP 1240 ST HUBERT APT 3 PAULA RODRIGUE VVE DE ALFRED MONETTE 19754 PROP FERNANDE MONETTE 177432 PROP JEANNE MONETTE 177432 PROP LAURETTE MONETTE 177432 PROP ROLLANDE MONETTE 177432 PROP GILBERTE MONETTE 177432 PROP MADELEINE MONETTE 177432 PROP LOUISE MONETTE 177432 PROP PAULINE MONETTE 177432 PROP COTE A 1240 ST HUBERT APT 3	COMMIS C		160		160		2C	160	
741578	LOT AVE DU BOIS DE BOULOGNE 301 272 LA CITE DE MONTREAL	E		130		130		99E	130	
741579	LOT AVE DU BOIS DE BOULOGNE 301 273 LA CITE DE MONTREAL	E		130		130		99E	130	

VALUATION ROLL OF IMMOVABLE PROPERTIES FOR THE PERIOD COMMENCING MAY 1st 1951

RUE - STREET

QUARTIER - WARD

ARRONDISSEMENT ÉLECTORAL DISTRICT

9

NO DE COMPTE ACCOUNT NO.	EMPLACEMENT DE L'IMMEUBLE LOCATION OF PROPERTY	CADASTRE - SUBDIVISION	ENTRETIEN DES FROTTOIRS POS. DE FRONT	VALEUR (DOLLARS SEULEMENT) VALUE (DOLLARS ONLY)		VOIES VALEES SIDEWALKS	C D E	D E N O M I N A T I O N	VALEUR POUR LA TAXE SCOLAIRE VALUE FOR SCHOOL TAX	RESOLUTION NO CERTIFICAT CERTIFICATE NO
	NOM ET ADRESSE DU PROPRIÉTAIRE NAME AND ADDRESS OF OWNER	OCCUPATION ET DÉNOMINATION	MAINTENANCE OF SIDEWALKS FEET FRONTAGE	TERRAIN LAND	BÂTIMENTS ET AUTRES ITEM BUILDINGS AND OTHER ITEMS					
	PAR DU SAULT AU RECOLLET									
741580	LOT AVE DU BOIS DE BOULOGNE LA CITE DE MONTREAL	301 274	E	130		130		99E	130	
741581	LOT AVE DU BOIS DE BOULOGNE LA CITE DE MONTREAL	301 275	E	130		130		99E	130	
741582	LOT AVE DU BOIS DE BOULOGNE LA CITE DE MONTREAL	301 276	E	130		130		99E	130	
741583	LOT AVE DU BOIS DE BOULOGNE LA CITE DE MONTREAL	301 277	E	130		130		99E	130	
741584	LOT AVE DU BOIS DE BOULOGNE LA CITE DE MONTREAL	301 278	E	130		130		99E	130	
741585	LOT AVE DU BOIS DE BOULOGNE LA CITE DE MONTREAL	301 279	E	130		130		99E	130	
741586	LOT AVE DU BOIS DE BOULOGNE DIEUDONNE THAUVERTE ST JOSEPH DE SOULANGES QUE	301 280	C	130		130		2C	130	

VALUATION ROLL OF IMMOVABLE PROPERTIES FOR THE PERIOD COMMENCING MAY 1st 1951

RUE - STREET

QUARTIER - WARD

ARRONDISSEMENT ÉLECTORAL DISTRICT

9

NO DE COMPTE ACCOUNT NO.	EMPLACEMENT DE L'IMMEUBLE LOCATION OF PROPERTY		CADASTRE - SUBDIVISION OCCUPATION ET AND DÉNOMINATION	ENTRETIEN DES TROTTOIRS POS. DE FRONT MAINTENANCE OF SIDEWALKS FEET FRONTAGE	VALEUR (DOLLARS SEULEMENT) VALUE (DOLLARS ONLY)		VOÛTES VAULTS TROTTOIRS SIDEWALKS	U O U	DÉNOMINATION	VALEUR POUR LA TAXE SCOLAIRE VALUE FOR SCHOOL TAX	RESOLUTION NO CERTIFICAT CERTIFICATE NO
	NOM ET ADRESSE DU PROPRIÉTAIRE NAME AND ADDRESS OF OWNER				TERRAIN LAND	BÂTIMENTS ET AUTRES ITEM BUILDINGS AND OTHER ITEMS					
	PAR DU SAULT AU RECOLLET										
741587	LOT AVE DU BOIS DE BOULOGNE 301	281	E		130	130			99E	130	
	LA CITE DE MONTREAL										
741588	LOT AVE DU BOIS DE BOULOGNE 301	282	E		130	130			99E	130	
	LA CITE DE MONTREAL										
741589	LOT AVE DU BOIS DE BOULOGNE 301	283	E		140	140			99E	140	
	LA CITE DE MONTREAL										
	LIMITES TRVERSEZ LIMITES										
	A E 6										
741590	LOT AVE DU BOIS DE BOULOGNE 301	263	E		120	120			99E	120	
	LA CITE DE MONTREAL										
741591	<i>Lot Ave du Bois de Boulogne</i> 301	262	E		140	140			99E	140	
	LA CITE DE MONTREAL										
741592	LOT AVE DU BOIS DE BOULOGNE 301	261	E		140	140			99E	140	
	LA CITE DE MONTREAL										

VALUATION ROLL OF IMMOVABLE PROPERTIES FOR THE PERIOD COMMENCING MAY 1st 1951

RUE - STREET

QUARTIER - WARD

ARRONDISSEMENT ÉLECTORAL DISTRICT

6

NO DE COMPTE ACCOUNT NO.	EMPLACEMENT DE L'IMMEUBLE LOCATION OF PROPERTY	CADASTRE - SUBDIVISION	ENTRETIEN DES TROTTOIRS PDS. DE FRONT	VALEUR (DOLLARS SEULEMENT) VALUE (DOLLARS ONLY)				NOTES REMARKS	CODE	DÉSIGNATION	VALEUR POUR LA TAXE SCOLAIRE VALUE FOR SCHOOL TAX	RESOLUTION NO CERTIFICATE NO
	NOM ET ADRESSE DU PROPRIÉTAIRE NAME AND ADDRESS OF OWNER	OCCUPATION ET DÉNOMINATION	MAINTENANCE OF SIDEWALKS FEET FRONTAGE	TERRAIN LAND	BÂTIMENTS ET AUTRES ICH BUILDINGS AND OTHER ITEMS	VALEUR EXEMPTÉ EXEMPT VALUE	VALEUR IMPOSABLE TAXABLE VALUE					
	PAR DU SAULT AU RECOLLET											
741593	LOT AVE DU BOIS DE BOULOGNE LA CITE DE MONTREAL	301 260	E	140		140 ✓			99E	140		
741594	LOT AVE DU BOIS DE BOULOGNE LA CITE DE MONTREAL	301 259	E	140		140 ✓			99E	140		
741595	LOT AVE DU BOIS DE BOULOGNE LA CITE DE MONTREAL	301 258	E	140		140 ✓			99E	140		
741596	LOT AVE DU BOIS DE BOULOGNE LA CITE DE MONTREAL	301 257	E	140		140 ✓			99E	140		
741597	LOT AVE DU BOIS DE BOULOGNE LA CITE DE MONTREAL	301 256	E	140		140 ✓			99E	140		
741598	LOT AVE DU BOIS DE BOULOGNE LA CITE DE MONTREAL	301 255	E	140		140 ✓			99E	140		
741599	LOT AVE DU BOIS DE BOULOGNE LA CITE DE MONTREAL	301 254	E	140		140 ✓			99E	140		

VALUATION ROLL OF IMMOVABLE PROPERTIES FOR THE PERIOD COMMENCING MAY 1st 1951

RUE - STREET

QUARTIER - WARD

ARRONDISSEMENT ÉLECTORAL DISTRICT

6

NO DE COMPTE ACCOUNT NO.	EMPLACEMENT DE L'IMMEUBLE LOCATION OF PROPERTY		CADASTRE - SUBDIVISION	ENTRETIEN DES TROTTOIRS POS. DE FRONT  MAINTENANCE OF SIDEWALKS FEET FRONTAGE	VALEUR (DOLLARS SEULEMENT) VALUE (DOLLARS ONLY)		VALEUR EXEMPT EXEMPT VALUE	VALEUR IMPOSABLE TAXABLE VALUE	NOUVELLES VALEURS FACTURES SIDEWALKS	CODE	DÉSIGNATION	VALEUR POUR LA TAXE SCOLAIRE VALUE FOR SCHOOL TAX	RÉSOLUTION NO CERTIFICAT CERTIFICATE	NO
	NOM ET ADRESSE DU PROPRIÉTAIRE NAME AND ADDRESS OF OWNER				OCCUPATION ET AND DÉSIGNATION	TERRAIN LAND								
	PAR DU SAULT AU RECOLLET													
741600	LOT AVE DU BOIS DE BOULOGNE 301 253					140	140			99E		140		
	LA CITE DE MONTREAL			E										
741601	LOT AVE DU BOIS DE BOULOGNE 301 252					140	140			99E		140		
	LA CITE DE MONTREAL			E										
741602	LOT AVE DU BOIS DE BOULOGNE 301 251					140	140			99E		140		
	LA CITE DE MONTREAL			E										
741603	LOT AVE DU BOIS DE BOULOGNE 301 250					140	140			99E		140		
	LA CITE DE MONTREAL			E										
741604	LOT AVE DU BOIS DE BOULOGNE 301 249					140	140			99E		140		
	LA CITE DE MONTREAL			E										
741605	LOT AVE DU BOIS DE BOULOGNE 301 248					140	140			99E		140		
	LA CITE DE MONTREAL			E										
741606	LOT AVE DU BOIS DE BOULOGNE 301 247					140	140			99E		140		
	LA CITE DE MONTREAL			E										

VALUATION ROLL OF IMMOVABLE PROPERTIES FOR THE PERIOD COMMENCING MAY 1st 1951

RUE - STREET

QUARTIER - WARD

ARRONDISSEMENT ÉLECTORAL DISTRICT

6

NO DE COMPTE ACCOUNT NO.	EMPLACEMENT DE L'IMMEUBLE LOCATION OF PROPERTY	CADASTRE - SUBDIVISION	ENTRETIEN DES TROTTIRS PDS. DE FRONT	VALEUR (DOLLARS SEULEMENT) VALUE (DOLLARS ONLY)		VOIES VAULTS TROTTOIRS SIDEWALKS	CODE	DÉNOMINATION	VALEUR POUR LA TAXE SCOLAIRE VALUE FOR SCHOOL TAX	RESOLUTION NO CERTIFICATE NO
	NOM ET ADRESSE DU PROPRIÉTAIRE NAME AND ADDRESS OF OWNER	OCCUPATION ET AND DÉNOMINATION	MAINTENANCE OF SIDEWALKS FEET FRONTAGE	TERRAIN LAND	BÂTIMENTS ET AUTRES ITEX BUILDINGS AND OTHER ITEMS					
	PAR DU SAULT AU RECOLLET									
741607	LOT AVE DU BOIS DE BOULOGNE LA CITE DE MONTREAL	301 246	E	140		140	99E		140	
741608 <small>Voir Role Supp. See Supp. Roll 1955</small>	LOT AVE DU BOIS DE BOULOGNE CONSTANTIN K. SPERDAKOS 4823 PARK AVE	301 245	N	140		140	2N		140	
741609	LOT AVE DU BOIS DE BOULOGNE LA CITE DE MONTREAL	301 244	E	140		140	99E		140	
741610	LOT AVE DU BOIS DE BOULOGNE LA CITE DE MONTREAL	301 243	E	140		140	99E		140	
741611 <small>Voir Role Supp. See Supp. Roll 1953</small> <small>Voir Role Supp. See Supp. Roll 1954</small>	LOT AVE DU BOIS DE BOULOGNE ALEXANDRE GAREAU 100 1 <sup>ERE</sup> RUE IBERVILLE P.Q.	301 242	N	140		140	6N		140	
741612 <small>Voir Role Supp. See Supp. Roll 1954</small>	LOT AVE DU BOIS DE BOULOGNE ALEXANDRE GAREAU 100 1 <sup>ERE</sup> RUE IBERVILLE P.Q.	301 241	N	140		140	6N		140	



1953

741611

N

Cité de Montréal

Shrif

1-12-50

1953

741612

N

Do

VALUATION ROLL OF IMMOVABLE PROPERTIES FOR THE PERIOD COMMENCING MAY 1ST 1951

RUE - STREET

QUARTIER - WARD

ARRONDISSEMENT ÉLECTORAL DISTRICT

6

NO DE COMPTE ACCOUNT NO.	EMPLACEMENT DE L'IMMEUBLE LOCATION OF PROPERTY	CADASTRE - SUBDIVISION	ENTRETIEN DES TROTTOIRS POR. DE FRONT	VALEUR (DOLLARS SEULEMENT) VALUE (DOLLARS ONLY)				VOIES SIDEWALKS	C CODE	DÉSIGNATION	VALEUR POUR LA TAXE SCOLAIRE VALUE FOR SCHOOL TAX	RESOLUTION NO CERTIFICAT CERTIFICATE NO
	NOM ET ADRESSE DU PROPRIÉTAIRE NAME AND ADDRESS OF OWNER	OCCUPATION ET DÉNOMINATION	MAINTENANCE OF SIDEWALKS FEET FRONTAGE	TERRAIN LAND	BÂTIMENTS ET AUTRES ITEM BUILDINGS AND OTHER ITEMS	VALEUR EXEMPTÉ EXEMPT VALUE	VALEUR IMPOSABLE TAXABLE VALUE					
	PAR DU SAULT AU RECOLLET											
741613 Val. Roll Supp. 1953 See Supp. Roll	LOT AVE DU BOIS DE BOULOGNE ALEXANDRE GAREAU 100 1 <sup>ERE</sup> RUE IBERVILLE P 6	301 240		140			140				140	
741614 Val. Roll Supp. 1953 See Supp. Roll	LOT AVE DU BOIS DE BOULOGNE ALEXANDRE GAREAU 100 1 <sup>ERE</sup> RUE IBERVILLE P 6	301 239		140			140				140	
741615 Val. Roll Supp. 1954 See Supp. Roll	LOT AVE DU BOIS DE BOULOGNE LA CITE DE MONTREAL	301 238		140		140			99E		140	
741616 Val. Roll Supp. 1954 See Supp. Roll	LOT AVE DU BOIS DE BOULOGNE LA CITE DE MONTREAL	301 237		140		140			99E		140	
		A E 6										
741617 Val. Roll Supp. 1953 See Supp. Roll	LOT AVE DU BOIS DE BOULOGNE ALEXANDRE GAREAU 100 1 <sup>ERE</sup> RUE IBERVILLE P 6	301 236		140			140				140	
741618 Val. Roll Supp. 1954 See Supp. Roll	LOT AVE DU BOIS DE BOULOGNE LA CITE DE MONTREAL	301 235		140		140			99E		140	

1953

741613  
N Cité de Montréal  
sking 1-12-50

1953

741614  
N do

1953

741617  
N do

VALUATION ROLL OF IMMOVABLE PROPERTIES FOR THE PERIOD COMMENCING MAY 1st 1951

RUE - STREET

QUARTIER - WARD

ARRONDISSEMENT ÉLECTORAL DISTRICT

6

NO DE COMPTE ACCOUNT NO.	EMPLACEMENT DE L'IMMEUBLE LOCATION OF PROPERTY	CADASTRE - SUBDIVISION	ENTRETIEN DES TROTTOIRS POS. DE FRONT	VALEUR (DOLLARS SEULEMENT) VALUE (DOLLARS ONLY)		VOIES VALEES TROTTOIRS SIDEWALKS	C O D E	DÉSIGNATION	VALEUR POUR LA TAXE SCOLAIRE VALUE FOR SCHOOL TAX	RESOLUTION NO CERTIFICATE NO
	NOM ET ADRESSE DU PROPRIÉTAIRE NAME AND ADDRESS OF OWNER	OCCUPATION ET AND DÉNOMINATION	MAINTENANCE OF SIDEWALKS FEET FRONTAGE	TERRAIN LAND	BÂTIMENTS ET AUTRES ITEM BUILDINGS AND OTHER ITEMS					
741619 <small>Voir Role Supp. See Supp. Roll 1954</small>	PAR DU SAULT AU RECOLLET LOT AVE DU BOIS DE BOULOGNE LA CITE DE MONTREAL	301 234	E	140		140	99E		140	
741620 <small>Voir Role Supp. See Supp. Roll 1954</small>	LOT AVE DU BOIS DE BOULOGNE LA CITE DE MONTREAL	301 233	E	140		140	99E		140	
741621 <small>Voir Role Supp. See Supp. Roll 1953</small>	LOT AVE DU BOIS DE BOULOGNE J STANISLAS LALANDE 1401 BOUL GOUIN OUEST	301 232	C	140		140	2C		140	
741622 <small>Voir Role Supp. See Supp. Roll 1954</small>	LOT AVE DU BOIS DE BOULOGNE LES FIDUCIAIRES DE LA CITE ET DU DISTRICT DE MONTREAL LIMITEE 262 ST JACQUES OUEST ET JOSEPH ADELARD BEAUCHAMP EX TEST FIDUCIAIRES DE LA SUCC MARIE LOUISE MARTEL VVE DE LOUIS ROBERGE POUR LE BENEFICE DE SES NEVEUX ET NIECES ET DES PERES FRANCISCAINS DE MONTREAL	301 231	C	140		140	2C		140	

VALUATION ROLL OF IMMOVABLE PROPERTIES FOR THE PERIOD COMMENCING MAY 1ST 1951

RUE - STREET

QUARTIER - WARD

ARRONDISSEMENT ÉLECTORAL DISTRICT

6

NO DE COMPTE ACCOUNT NO.	EMPLACEMENT DE L'IMMEUBLE LOCATION OF PROPERTY	CADASTRE - SUBDIVISION	ENTRETIEN DES TROTTOIRS POS. DE FRONT	VALEUR (DOLLARS SEULEMENT) VALUE (DOLLARS ONLY)		VOIES VALEURS SIDEWALKS	CODE DÉSIGNATION	VALEUR POUR LA TAXE SCOLAIRE VALUE FOR SCHOOL TAX	RESOLUTION NO CERTIFICAT CERTIFICATE
	NOM ET ADRESSE DU PROPRIÉTAIRE NAME AND ADDRESS OF OWNER	OCCUPATION ET DÉNOMINATION	MANTENANCE OF SIDEWALKS FEET FRONTAGE	TERRAIN LAND	BÂTIMENTS ET AUTRES ITERS BUILDINGS AND OTHER ITEMS				
	PAR DU SAULT AU RECOLLET								
741623	LOT AVE DU BOIS DE BOULOGNE 301 230  LES FIDUCIAIRES DE LA CITE ET DU DISTRICT DE MONTREAL LIMITEE 262 ST JACQUES OUEST ET JOSEPH ADELARD BEAUCHAMP EX TEST FIDUCIAIRES DE LA SUCC MARIE LOUISE MARTEL VVE DE LOUIS ROBERGE POUR LE BENEFICE DE SES NEVEUX ET NIECES ET DES PERES FRANCISCAINS DE MONTREAL	301 230  C		140			2C	140	
741624	LOT AVE DU BOIS DE BOULOGNE 301 229  LA CITE DE MONTREAL	301 229  E		140		140	99E	140	
741625	LOT AVE DU BOIS DE BOULOGNE 301 228  LA CITE DE MONTREAL	301 228  E		140		140	99E	140	
741626	LOT AVE DU BOIS DE BOULOGNE 301 227  LA CITE DE MONTREAL	301 227  E		140		140	99E	140	
741627	LOT AVE DU BOIS DE BOULOGNE 301 226  LA CITE DE MONTREAL	301 226  E		140		140	99E	140	
741628	LOT AVE DU BOIS DE BOULOGNE 301 225  MARIE JEANNE VALLEE ERSE S DE B DE ALDERIC LAURENDEAU ST GABRIEL DE BRANDON P O	301 225  C		140		140	2C	140	

VALUATION ROLL OF IMMOVABLE PROPERTIES FOR THE PERIOD COMMENCING MAY 1st 1951

RUE - STREET

QUARTIER - WARD

ARRONDISSEMENT ÉLECTORAL DISTRICT

6

NO DE COMPTE ACCOUNT NO.	EMPLACEMENT DE L'IMMEUBLE LOCATION OF PROPERTY	CADASTRE - SUBDIVISION	ENTRETIEN DES TROTTOIRS PDS. DE FRONT	VALEUR (DOLLARS SEULEMENT): VALUE (DOLLARS ONLY)		VOIES VALEES TROTTOIRS SIGNALIS SIGNALS	E D O U	D E N O M I N A T I O N	VALEUR POUR LA TAXE SCOLAIRE VALUE FOR SCHOOL TAX	RESOLUTION NO CERTIFICAT CERTIFICATE NO
	NOM ET ADRESSE DU PROPRIÉTAIRE NAME AND ADDRESS OF OWNER	OCCUPATION ET AND DÉNOMINATION	MMAINTENANCE OF SIDEWALKS FEET FRONTAGE	TERRAIN LAND	BÂTIMENTS ET AUTRES ICH BUILDINGS AND OTHER ITEMS					
	PAR DU SAULT AU RECOLLET									
741629 <small>Voir Role Supp. des Supp. Roll</small> 1954	LOT AVE DU BOIS DE BOULOGNE	301 224								
<small>Voir Role Supp. des Supp. Roll</small> 1955	EMILE E VALLEE B P 279 PLACE D ARMES	COMPTABLE	C	400		400	2C		400	
741630 <small>Voir Role Supp. des Supp. Roll</small> 1954	LOT AVE DU BOIS DE BOULOGNE	301 P223								
	CHARLES E GIRoux 360 ST JACQUES OUEST	AVOCAT	C	140		140	2C		140	
741631 <small>Voir Role Supp. des Supp. Roll</small> 1954	LOT AVE DU BOIS DE BOULOGNE	301 222								
	CHARLES E GIRoux 360 ST JACQUES OUEST	AVOCAT	C	270		270	2C		270	
741632 <small>Voir Role Supp. des Supp. Roll</small> 1954	LOT AVE DU BOIS DE BOULOGNE	301 221								
<small>Voir Role Supp. des Supp. Roll</small> 1955	L CHARLES VALLEE 2254 BEAUPARLANT ST HYACINTHE QUE	INSPECTEUR	C	270		270	2C		270	
741633 <small>Voir Role Supp. des Supp. Roll</small> 1954	LOT AVE DU BOIS DE BOULOGNE	301 220								
<small>Voir Role Supp. des Supp. Roll</small> 1955	L CHARLES VALLEE 2370 GIRouARD ST HYACINTHE P Q	INSPECTEUR	C	270		270	2C		270	
741634 <small>Voir Role Supp. des Supp. Roll</small> 1954	LOT AVE DU BOIS DE BOULOGNE	301 219								
<small>Voir Role Supp. des Supp. Roll</small> 1955	MARIE BLANCHE BEAUCHAMP EPSE S DE C ET DE B DE ROSARIO PERRAULT 900 BOUL ST JOSEPH EST		C	270		270	2C		270	

VALUATION ROLL OF IMMOVABLE PROPERTIES FOR THE PERIOD COMMENCING MAY 1st 1951

RUE - STREET

QUARTIER - WARD

ARRONDISSEMENT ÉLECTORAL DISTRICT

6

NO DE COMPTE ACCOUNT NO.	EMPLACEMENT DE L'IMMEUBLE LOCATION OF PROPERTY	CADASTRE - SUBDIVISION	ENTRETIEN DES TROTTOIRS PUB. DE FRONT	VALEUR (DOLLARS SEULEMENT) VALUE (DOLLARS ONLY)		VOIES VALES TROTTOIRS SIDEWALKS	C O D E	DÉSIGNATION	VALEUR POUR LA TAXE SCOLAIRE VALUE FOR SCHOOL TAX	RESOLUTION NO CERTIFICATE NO
	NOM ET ADRESSE DU PROPRIÉTAIRE NAME AND ADDRESS OF OWNER	OCCUPATION ET AND DÉSIGNATION	MAINTENANCE OF SIDEWALKS FEET FRONTAGE	TERRAIN LAND	BÂTIMENTS ET AUTRES ITEM BUILDINGS AND OTHER ITEMS					
	PAR DU SAULT AU RECOLLET									
741635	LOT AVE DU BOIS DE BOULOGNE MARIE BLANCHE BEAUCHAMP EPSE S DE C ET DE B DE ROSARIO PERRAULT 900 BOUL ST JOSEPH EST	301 218	C		270			2C	270	
741636	LOT AVE DU BOIS DE BOULOGNE YVES HENRY 1198 ST MATHIEU	301 217	C		270			2C	270	
741637	LOT AVE DU BOIS DE BOULOGNE ARTHUR PREVOST 1975 DE SALABERRY	301 216	C		270			2C	270	
741638	LOT AVE DU BOIS DE BOULOGNE ANTOINETTE PLAMONDON 11138 AVE DU BOIS DE BOULOGNE	301 215	C		270			2C	270	
741639	LOT AVE DU BOIS DE BOULOGNE ANTOINETTE PLAMONDON 11138 AVE DU BOIS DE BOULOGNE	301 214	C		270			2C	270	
741640	11138 AVE DU BOIS DE BOULOGNE ANTOINETTE PLAMONDON 11138 AVE DU BOIS DE BOULOGNE	301 213	C	50	270	1230		1C	1500	

VALUATION ROLL OF IMMOVABLE PROPERTIES FOR THE PERIOD COMMENCING MAY 1ST 1951

RUE - STREET

QUARTIER - WARD

ARRONDISSEMENT ÉLECTORAL DISTRICT

6

NO DE COMPTE ACCOUNT NO.	EMPLACEMENT DE L'IMMEUBLE LOCATION OF PROPERTY		CADASTRE - SUBDIVISION OCCUPATION ET AND DÉNOMINATION	ENTRETIEN DES TROTTOIRS POS. DE FRONT MAINTENANCE OF SIDEWALKS FEET FRONTAGE	VALEUR (DOLLARS SEULEMENT) VALUE (DOLLARS ONLY)				VALEUR EXEMPTÉ EXEMPT VALUE	VALEUR IMPOSABLE TAXABLE VALUE	VALEUR POUR LA TAXE SCOLAIRE VALUE FOR SCHOOL TAX	RESOLUTION NO CERTIFICAT CERTIFICATE NO
	NOM ET ADRESSE DU PROPRIÉTAIRE NAME AND ADDRESS OF OWNER				TERRAIN LAND	BÂTIMENTS ET AUTRES ITEM BUILDINGS AND OTHER ITEMS						
741641 Voir Role Supp. See Supp. Roll 1955	PAR OU SAULT AU RECOLLET 11144 AVE DU BOIS DE BOULOGNE 301 212											
	JOHN S WALKER 4334 DRAPER AVE		MERCHANT	P 50	270	1230		1500		1P	1500	
741642 Voir Role Supp. See Supp. Roll 1954	11162764 AVE DU BOIS DE BOULOGNE 301 211											
741642 Voir Role Supp. See Supp. Roll 1955	JOSEPH CONRAD JOLY 11162 AVE DU BOIS DE BOULOGNE		PEINTRE	C 100	750	2750		3500		1C	3500	
741643 Voir Role Supp. See Supp. Roll 1952	11186782 AVE DU BOIS DE BOULOGNE 301 209											
741643 Voir Role Supp. See Supp. Roll 1954	EVA ANNE BOURGEOIS VVE DE JOSEPH COTE 20/22 PROP 11186 AVE DU BOIS DE BOULOGNE			C 50	350	5650		6000		1C	6000	
741643 Voir Role Supp. See Supp. Roll 1955	MARIE ANGE COTE 1722 PROP JEAN MARIE COTE 1722 PROP											
741644 Voir Role Supp. See Supp. Roll 1953	LOT AVE DU BOIS DE BOULOGNE 301 208											
741644 Voir Role Supp. See Supp. Roll 1955	MODERNAIRE CONSTRUCTION CO LTD			N 50	400			400		N	400	
741645 Voir Role Supp. See Supp. Roll 1954	LOT AVE DU BOIS DE BOULOGNE 301 207											
741645 Voir Role Supp. See Supp. Roll 1955	A RENE ARCHAMBAULT 11230 AVE DU BOIS DE BOULOGNE		DESSINATEUR	C 50	400			400		1C	400	
741646 Voir Role Supp. See Supp. Roll 1954	11230 AVE DU BOIS DE BOULOGNE 301 206											
741646 Voir Role Supp. See Supp. Roll 1955	A RENE ARCHAMBAULT 11230 AVE DU BOIS DE BOULOGNE		DESSINATEUR	C 50	400	1100		1500		1C	1500	



741644

C

Leo Cadouceur

agent CPR

447 Sherbrooke E.

(871128)

14-12-50

VALUATION ROLL OF IMMOVABLE PROPERTIES FOR THE PERIOD COMMENCING MAY 1st 1951

RUE - STREET

QUARTIER - WARD

ARRONDISSEMENT ÉLECTORAL DISTRICT

6

NO DE COMPTE ACCOUNT NO.	EMPLACEMENT DE L'IMMEUBLE LOCATION OF PROPERTY	CADASTRE - SUBDIVISION	ENTRETIEN DES TROTTOIRS P.B. DE FRONT	VALEUR (DOLLARS SEULEMENT) VALUE (DOLLARS ONLY)		VOIES VALEURS TROTTOIRS P.B. DE FRONT	U O O U	DÉSIGNATION	VALEUR POUR LA TAXE SCOLAIRE VALUE FOR SCHOOL TAX	RESOLUTION NO CERTIFICAT CERTIFICATE NO
	NOM ET ADRESSE DU PROPRIÉTAIRE NAME AND ADDRESS OF OWNER	OCCUPATION ET DÉNOMINATION	MAINTENANCE OF SIDEWALKS REAR FRONTAGE	TERRAIN LAND	BÂTIMENTS ET AUTRES BÂTIMENTS AND OTHER ITEMS					
741647	PAR DU SAULT AU RECOLLET LOT AVE DU BOIS DE BOULOGNE	301 205	C	50	350				350	
1953 Voir Role Supp. Sec. Supp. Roll	A RENE ARCHAMBAULT 11230 AVE DU BOIS DE BOULOGNE	DESSINATEUR						1C	350	
741648	LOT AVE DU BOIS DE BOULOGNE	301 204	E	50	350	350		99E	350	
1954 Voir Role Supp. Sec. Supp. Roll	LA CITE DE MONTREAL									
741649	11240 LOT AVE DU BOIS DE BOULOGNE	301 203	A	50	350	12000	13000 350	A	13000 350	1952/53 CERT. No. 54/842 (9/16/54)
1955 Voir Role Supp. Sec. Supp. Roll	MODERNA REFINANCE CONSTRUCTION CO LTD									
741650	11266 AVE DU BOIS DE BOULOGNE	301 202	C	50	350	1850		1C	2200	
1955 Voir Role Supp. Sec. Supp. Roll	AUSTIN LATREMOUILLE ST SAUVEUR	SALESMAN								
741651	LOT AVE DU BOIS DE BOULOGNE	301 201	C	50	350			1C	350	
	AUSTIN LATREMOUILLE ST SAUVEUR	SALESMAN								
741652	LOT AVE DU BOIS DE BOULOGNE	301 200	C	50	350			1C	350	
	AUSTIN LATREMOUILLE ST SAUVEUR	SALESMAN								

741649

b.

Marcel More

5231 Marquette

(878838)

8/2/51

VALUATION ROLL OF IMMOVABLE PROPERTIES FOR THE PERIOD COMMENCING MAY 1st 1951

RUE - STREET

QUARTIER - WARD

ARRONDISSEMENT ÉLECTORAL DISTRICT

6

NO DE COMPTE ACCOUNT NO.	EMPLACEMENT DE L'IMMEUBLE LOCATION OF PROPERTY	CADASTRE - SUBDIVISION OCCUPATION BY AND DÉNOMINATION	ENTRETIEN DES TROTTOIRS POS. DE FRONT MAINTENANCE OF SIDEWALKS FRONT FRONTAGE	VALEUR (DOLLARS SEULEMENT) VALUE (DOLLARS ONLY)		VALEUR EXEMPTÉ EXEMPT VALUE	VALEUR IMPOSABLE TAXABLE VALUE	VALEUR MANUSCrite DE LA VALUATION MANUSCRIPT VALUATION	CODE	DÉNOMINATION	VALEUR POUR LA TAXE SCOLAIRE VALUE FOR SCHOOL TAX	RÉSOLUTION NO CERTIFICATE NO
				TERRAIN LAND	BÂTIMENTS ET AUTRES ITEM BUILDINGS AND OTHER ITEMS							
741653	PAR DU SAULT AU RECOLLET LOT AVE DU BOIS DE BOULOGNE 301 199			245	350	150 200			99E 99E		150 200	
741654	LA CITE DE MONTREAL DUDEMAINE HOMOLOGUEE 7/10/32 LOT AVE DU BOIS DE BOULOGNE 301 P198				300	300			99E		300	
741655	11752 LOT AVE DU BOIS DE BOULOGNE 301 P198 <i>Joseph Alphonse Helou</i> 11752 <i>Rue de Boulogne</i>	197		595	450	7850	7850 450				7850 450	1953/37 CERT. No. 55/438 (13-1-35)
741656	11332/34 AVE DU BOIS DE BOULOGNE 301 196 OSCAR ALARIE 7/8 PROP JOURNALIER 11332 AVE DU BOIS DE BOULOGNE GERMAINE CHAREST 1/8 PROP SON EPSE		C	50	350	1950	2300		1C		2300	
741657	LOT AVE DU BOIS DE BOULOGNE 301 195 OSCAR ALARIE 7/8 PROP JOURNALIER 11332 AVE DU BOIS DE BOULOGNE GERMAINE CHAREST 1/8 PROP SON EPSE		C	50	350		350		1C		350	

741655

6.

Gerald E. O'Shea

bourgeois

7638 <sup>6</sup> centrale

Ville Lasalle

(878827)

8/2/51

VALUATION ROLL OF IMMOVABLE PROPERTIES FOR THE PERIOD COMMENCING MAY 1st 1951

RUE - STREET

QUARTIER - WARD

ARRONDISSEMENT ÉLECTORAL DISTRICT

6

NO DE COMPTE ACCOUNT NO.	EMPLACEMENT DE L'IMMEUBLE LOCATION OF PROPERTY	CADASTRE - SUBDIVISION	ENTRETIEN DES TROTTOIRS POB. DE FRONT	VALEUR (DOLLARS SEULEMENT) VALUE (DOLLARS ONLY)				VOÛTES VAULTS TROTTOIRS SIDEWALKS	CODE	DÉNOMINATION	VALEUR POUR LA TAXE SCOLAIRE VALUE FOR SCHOOL TAX	RESOLUTION NO CERTIFICAT CERTIFICATE NO	
	NOM ET ADRESSE DU PROPRIÉTAIRE NAME AND ADDRESS OF OWNER	OCCUPATION ET DÉNOMINATION	MANTENANCE OF SIDEWALKS VEGET FRONTAGE	TERRAIN LAND	BÂTIMENTS ET AUTRES ITERS BUILDINGS AND OTHER ITEMS	VALEUR EXEMPTÉ EXEMPT VALUE	VALEUR IMPOSABLE TAXABLE VALUE						
746658  Votr Rele Supp: 1955	PAR DU SAULT 11430 AVE DU BOIS DE BOULOGNE	301 194											
		193											
		192											
		191											
		190											
		189											
		188											
		187											
		186											
		185											
		184											
		183											
		182											
		181											
180													
179													
178													

VALUATION ROLL OF IMMOVABLE PROPERTIES FOR THE PERIOD COMMENCING MAY 1st 1951

RUE - STREET

QUARTIER - WARD

ARRONDISSEMENT ÉLECTORAL DISTRICT

6

NO DE COMPTE ACCOUNT NO.	EMPLACEMENT DE L'IMMEUBLE LOCATION OF PROPERTY	CADASTRE - SUBDIVISION	ENTRETIEN DES TROTTOIRS POS. DE FRONT	VALEUR (DOLLARS SEULEMENT) VALUE (DOLLARS ONLY)		VOIES VAUCIS TROTTOIRS SIDEWALKS	CODE	VALEUR POUR LA TAXE SCOLAIRE VALUE FOR SCHOOL TAX	RESOLUTION NO CERTIFICAT NO
	NOM ET ADRESSE DU PROPRIÉTAIRE NAME AND ADDRESS OF OWNER	OCCUPATION ET DÉNOMINATION	MANTENANCE OF SIDEWALKS FEET FRONTAGE	TERRAIN LAND	BÂTIMENTS ET AUTRES IMM. BUILDINGS AND OTHER ITEMS				
746658	PAR DU SAULT AU RECOLLET	177 176 175 174 173							
		P307 307 P1 310 2 P310 P310							
	LES OBLATES FRANCISCAINES DE ST JOSEPH HOPITAL ST JOSEPH DES CONVALESCENTES 11430 AVE DU BOIS DE BOULOGNE		E 1100	12750	63250	76000	11E	76000	
741680	11680 AVE DU BOIS DE BOULOGNE	301 172							
	LIONEL ROUSSEAU 11680 AVE DU BOIS DE BOULOGNE	MARCHAND	C 50	600	5400	6000	1C	6000	
741681	11684 AVE DU BOIS DE BOULOGNE	301 171							
	LEON PILLIERE 11684 AVE DU BOIS DE BOULOGNE	TYPOGRAPHE	C 50	600	3400	4000	1C	4000	
741682	11692/94 LOT AVE DU BOIS DE BOULOGNE	301 170							
	EMILE COTE 11692 AVE DU BOIS DE BOULOGNE	MENUISIER	C 50	600	17400	17400 600	1C	17400 600	DEBT. No 52/576 (30/1/52)

VALUATION ROLL OF IMMOVABLE PROPERTIES FOR THE PERIOD COMMENCING MAY 1st 1951

RUE - STREET

QUARTIER - WARD

ARRONDISSEMENT ÉLECTORAL DISTRICT

6

NO DE COMPTE ACCOUNT NO.	EMPLACEMENT DE L'IMMEUBLE LOCATION OF PROPERTY	CADASTRE - SUBDIVISION	ENTRETIEN DES TROTTOIRS PDS. DE FRONT	VALEUR (DOLLARS SEULEMENT) VALUE (DOLLARS ONLY)		VOIES VAULTS TROTTOIRS SIDEWALKS	C C C	D D D	E E E	VALEUR POUR LA TAXE SCOLAIRE VALUE FOR SCHOOL TAX	RESOLUTION NO CERTIFICAT CERTIFICATE
	NOM ET ADRESSE DU PROPRIÉTAIRE NAME AND ADDRESS OF OWNER	OCCUPATION ET AND DÉNOMINATION	MAINTENANCE OF SIDEWALKS FEET FRONTAGE	TERRAIN LAND	BÂTIMENTS ET AUTRES ITERS BUILDINGS AND OTHER ITEMS						
741683	11710 LOT AVE DU BOIS DE BOULOGNE	301 169		600	5400	6000 600				1C	6000 CERT. No. 51/8399 600 (27/11/51)
1952 1953 1955	MARC ANDRE LUSSIER 11710 AVE DU BOIS DE BOULOGNE	BUILDER	C 50								
741684	11720/22 AVE DU BOIS DE BOULOGNE	301 168		600	2000	2600				1C	2600
1955	MARIA TRUDEL EPSE S DE B DE ALFRED DUPUIS 11720 AVE DU BOIS DE BOULOGNE	CONSTABLE	C 50								
741685	LOT AVE DU BOIS DE BOULOGNE	301 P167		550		550				1C	550
1952 1954	BERNADETTE ARCHAMBAULT EPSE S DE B DE J A EMILE CARTIER 11742 AVE DU BOIS DE BOULOGNE	ARCHITECTE	C 45								
741686	11740/46 AVE DU BOIS DE BOULOGNE	301 P167 166		700	5300	6000				1C	6000
1955	FLORE PENOY VVE DE JOSEPH ELIE BLANCHARD 11930 VALMONT	USUPTRE	C 55								
741687	11750/48 AVE DU BOIS DE BOULOGNE	301 165		600	5400	6000				1C	6000
1955	MAURICE E BRISSETTE 11750 AVE DU BOIS DE BOULOGNE	MECANICIEN	C 50								
741688	11760/62 AVE DU BOIS DE BOULOGNE	301 164		600	4400	5000				1C	5000
1955	JOSEPH NORMAN RICHARD 11762 AVE DU BOIS DE BOULOGNE	EMP CIVIL	C 50								



VALUATION ROLL OF IMMOVABLE PROPERTIES FOR THE PERIOD COMMENCING MAY 1ST 1951

RUE - STREET

QUARTIER - WARD

ARRONDISSEMENT ÉLECTORAL DISTRICT

6

NO DE COMPTE ACCOUNT NO.	EMPLACEMENT DE L'IMMEUBLE LOCATION OF PROPERTY	CADASTRE - SUBDIVISION	ENTRETIEN DES TROTTOIRS POS. DE FRONT	VALEUR (DOLLARS SEULEMENT) VALUE (DOLLARS ONLY)		VOIES TROTTOIRS SIDEWALKS	CODE	DÉSIGNATION	VALEUR POUR LA TAXE SCOLAIRE VALUE FOR SCHOOL TAX	RESOLUTION NO CERTIFICAT CERTIFICATE NO
	NOM ET ADRESSE DU PROPRIÉTAIRE NAME AND ADDRESS OF OWNER	OCCUPATION ET DÉNOMINATION	MANTENANCE OF SIDEWALKS FEET FRONTAGE	TERRAIN LAND	BÂTIMENTS ET AUTRES BUILDINGS AND OTHER ITEMS					
741689 <small>Voir Role Supp. See Supp. Roll 1955</small>	PAR DU SAULT 11774 AVE DU BOIS DE BOULOGNE	AU RECOLLET 301 163 307 7 6								
	HECTOR PELLETIER 11774 AVE DU BOIS DE BOULOGNE	CONTREMAITRE	C	50	1700 2800			1C	4500	
741690	LOT AVE DU BOIS DE BOULOGNE	301 162								
	HECTOR PELLETIER 11774 AVE DU BOIS DE BOULOGNE	CONTREMAITRE	C	50	600			1C	600	
741691	LOT AVE DU BOIS DE BOULOGNE	301 161								
	CAMILLE BRUTTIN BAIE COMEAU SAGUENAY QUE	CHEF CUISINIER	C	50	600			1C	600	
741692 <small>Voir Role Supp. See Supp. Roll 1955</small>	11820 AVE DU BOIS DE BOULOGNE 1550/56 DE SALABERRY	160 159								
	ADOLPHE VOGEL ENGLIS RIVER LODGE BAIE COMEAU QUE	CHEF CUISINIER	C	100	1200 18800			1C	20000	
	DE SALABERRY	A E 8								
741694	LOT AVE DU BOIS DE BOULOGNE LA CITE DE MONTREAL	301 P157								
			E	191	260	260		99E	260	

VALUATION ROLL OF IMMOVABLE PROPERTIES FOR THE PERIOD COMMENCING MAY 1st 1951

RUE - STREET

QUARTIER - WARD

ARRONDISSEMENT ÉLECTORAL DISTRICT

8

NO DE COMPTE ACCOUNT NO.	EMPLACEMENT DE L'IMMEUBLE LOCATION OF PROPERTY		CADASTRE - SUBDIVISION		ENTRETIEN DES TROTOIRS POS. DE FRONT  MAINTENANCE OF SIDEWALKS FEET FRONTAGE	VALEUR (DOLLARS SEULEMENT) VALUE (DOLLARS ONLY)		VOIES-VALLÉES TROTTOIRS SIDEWALKS	DÉSIGNATION C U	VALEUR POUR LA TAXE SCOLAIRE VALUE FOR SCHOOL TAX	RESOLUTION NO CERTIFICAT CERTIFICATE NO
	NOM ET ADRESSE DU PROPRIÉTAIRE NAME AND ADDRESS OF OWNER	OCCUPATION ET GÉNÉRATION	TERRAIN LAND	BÂTIMENTS ET AUTRES ICH BUILDINGS AND OTHER ITEMS		VALEUR EXEMPTÉ EXEMPT VALUE	VALEUR IMPOSABLE TAXABLE VALUE				
741695	PAR DU SAULT AU RÉCOLLET LOT AVE DU BOIS DE BOULOGNE		301 156								
1952	ALICE LAPIERRE VVE DE HERVE RENAUD 11996 LETELLIER		C	50	750		750		1C	750	
741696	LOT AVE DU BOIS DE BOULOGNE		301 155								
1952	ALICE LAPIERRE VVE DE HERVE RENAUD 11996 LETELLIER		C	50	650		650		1C	650	
741697	LOT AVE DU BOIS DE BOULOGNE		301 154								
1952	ALICE LAPIERRE VVE DE HERVE RENAUD 11996 LETELLIER		C	50	650		650		1C	650	
741698	LOT AVE DU BOIS DE BOULOGNE		301 153								
	ALPHONSE POULIOT 11908 AVE DU BOIS DE BOULOGNE		C	50	650		650		1C	650	
741699	11908/10 AVE DU BOIS DE BOULOGNE		301 152								
1955	ALPHONSE POULIOT 11908 AVE DU BOIS DE BOULOGNE		C	50	650	5350	6000		1C	6000	
741700	11914 AVE DU BOIS DE BOULOGNE		301 151								
1955	L INSTITUT DES CLERCS PAROISSIAUX DU CATECHISTES DE ST VIATEUR 1145 ST VIATEUR OUEST RESIDENCE DES FRERES		E	50	650	3850	4500		11E	4500	

71698

c

Blanche Dumas, vic de  
Alphonse Poulcot

Quatre

Decl

(871955)

19-12-50

VALUATION ROLL OF IMMOVABLE PROPERTIES FOR THE PERIOD COMMENCING MAY 1ST 1951

RUE - STREET

QUARTIER - WARD

ARRONDISSEMENT ÉLECTORAL DISTRICT

8

NO DE COMPTE ACCOUNT NO.	EMPLACEMENT DE L'IMMEUBLE LOCATION OF PROPERTY		CADASTRE - SUBDIVISION		ENTRETIEN DES TROITTOIRS POS. DE FRONT  MAINTENANCE OF SIDEWALKS FEET FRONTAGE	VALEUR (DOLLARS SEULEMENT) VALUE (DOLLARS ONLY)		VOÛTES VAULTS TROITTOIRS SIDEWALKS	E D O U	VALEUR POUR LA TAXE SCOLAIRE VALUE FOR SCHOOL TAX	RESOLUTION NO CERTIFICAT CERTIFICATE NO
	NOM ET ADRESSE DU PROPRIÉTAIRE NAME AND ADDRESS OF OWNER	OCCUPATION ET AND DÉNOMINATION				TERRAIN LAND	BÂTIMENTS ET AUTRES ITEM BUILDINGS AND OTHER ITEMS				
	PAR DU SAULT AU RECOLLET										
741701 Vair Role Supp. See Supp. Roll 1954 Vair Role Supp. See Supp. Roll 1955	11930/40 AVE DU BOIS DE BOULOGNE	301 150									
		149									
		148									
		147									
	LA COMMISSION DES ECOLES CATHOLIQUES DE MONTREAL 117 STE CATHERINE OUEST	E 200	2700	112300	115000				11E	115000	
	ECOLE DES FRERES DE LAVAL GARCONS ET FILLES										
741702 Vair Role Supp. See Supp. Roll 1955	11954/60 AVE DU BOIS DE BOULOGNE	301 146									
	SUCC GEDEON HENRI COUPAL BERTHE CLOUTIER VVE DU DIT GEDEON HENRI COUPAL USUFRUITIERE 3725 ST DENIS	C 50	650	4850		5500			1C	5500	
741703 Vair Role Supp. See Supp. Roll 1955	11970/72 AVE DU BOIS DE BOULOGNE	301 145									
	JEANNE DAVID VVE DE PAUL EMILE PLOUFFE 11972 BOIS DE BOULOGNE	C 50	650	11200		11850			1C	11850	
741704 Vair Role Supp. See Supp. Roll 1955	11980/82 LOT AVE DU BOIS DE BOULOGNE	301 144									
	JEAN PAUL DESJARDINS 11982 BOIS DE BOULOGNE	C 50	650	11,850		12,500 650			1C	12,500 650	RES. No. 57/4951 (9/1/57)
	VIEL	A E 7									

VALUATION ROLL OF IMMOVABLE PROPERTIES FOR THE PERIOD COMMENCING MAY 1ST 1951

RUE - STREET

QUARTIER - WARD

ARRONDISSEMENT ÉLECTORAL DISTRICT

7

NO DE COMPTE ACCOUNT NO.	EMPLACEMENT DE L'IMMEUBLE LOCATION OF PROPERTY	CADASTRE - SUBDIVISION	ENTRETIEN DES TROTTOIRS POS. DE FRONT	VALEUR (DOLLARS SEULEMENT) VALUE (DOLLARS ONLY)		VOIES TROTTOIRS SIDEWALKS	CODE	DÉSIGNATION	VALEUR POUR LA TAXE SCOLAIRE VALUE FOR SCHOOL TAX	RESOLUTION NO CERTIFICAT CERTIFICATE
	NOM ET ADRESSE DU PROPRIÉTAIRE NAME AND ADDRESS OF OWNER	OCCUPATION ET DÉNOMINATION	MAINTENANCE OF SIDEWALKS FEET FRONTAGE	TERRAIN LAND	BÂTIMENTS ET AUTRES BÂTIMENTS AND OTHER ITEMS					
741705	PAR DU SAULT AU RECOLLET 12130/32 AVE DU BOIS DE BOULOGNE 301 138 P137			75	1000	4500		5500	10	5500
	HERMINE ST JEAN EPSE S DE B DE PASCAL A FOREST 1402 VIEL	IMPRIMEUR								
741706	12144/46 AVE DU BOIS DE BOULOGNE 301 P137 136			75	1000	5000		6000	10	6000
	ANTOINETTE PRATTE VVE DE ARMAND C FORTIN USUFUITIERE 12144 AVE DU BOIS DE BOULOGNE									
741707	12150 AVE DU BOIS DE BOULOGNE 301 P135			375	500	5000		5500	10	5500
	MIRZA LAPORTE VVE DE EDWARD JAMES SAWYER 12150 AVE DU BOIS DE BOULOGNE									
741708	12154 AVE DU BOIS DE BOULOGNE 301 P135 P134			35	450	5050		5500	10	5500
	LORENZO E HARDY 12154 AVE DU BOIS DE BOULOGNE	AGENT DE VENTES								
746933	12160 AVE DU BOIS DE BOULOGNE 301 P134 P133			35	450	5050		5500	10	5500
	MARQUISA BEAUVAIS EPSE S DE B DE GEORGE G HOOPER 12160 AVE DU BOIS DE BOULOGNE	POINTEUR								

VALUATION ROLL OF IMMOVABLE PROPERTIES FOR THE PERIOD COMMENCING MAY 1st 1951

RUE - STREET

QUARTIER - WARD

ARRONDISSEMENT ÉLECTORAL DISTRICT

7

NO DE COMPTE ACCOUNT NO.	EMPLACEMENT DE L'IMMEUBLE LOCATION OF PROPERTY		CADASTRE - SUBDIVISION		ENTRETIEN DES TROTTOIRS PDR. DE FRONT  MAINTENANCE OF SIDEWALKS FEET FRONTAGE	VALEUR (DOLLARS SEULEMENT) VALUE (DOLLARS ONLY)		MOUTES VALEURS TROTTOIRS SIDEWALKS	C CODE DÉSIGNATION	VALEUR POUR LA TAXE SCOLAIRE VALUE FOR SCHOOL TAX	RESOLUTION NO CERTIFICAT CERTIFICATE NO
	NOM ET ADRESSE DU PROPRIÉTAIRE NAME AND ADDRESS OF OWNER	OCCUPATION ET DÉNOMINATION	TERRAIN LAND	BÂTIMENTS ET AUTRES ITEX BUILDINGS AND OTHER ITEMS		VALEUR EXEMPTÉ EXEMPT VALUE	VALEUR IMPOSABLE TAXABLE VALUE				
741709 <small>Voir Roll Supp. Sec Supp. Roll</small> 1955	PAR DU SAULT AU RECOLLET 12170 AVE DU BOIS DE BOULOGNE 301 P133				425	550	5250		1C	5800	
	JOHN HUGHES 12170 AVE DU BOIS DE BOULOGNE		PLATER								
741710 <small>Voir Roll Supp. Sec Supp. Roll</small> 1952	12180 AVE DU BOIS DE BOULOGNE 301 132				50	650	5950		1P	6600	
	LAWRENCE W FISHER 12180 AVE DU BOIS DE BOULOGNE		SALESMAN								
741711	12188 AVE DU BOIS DE BOULOGNE 301 131				50	650	4850		1C	5500	
	JOSEPH ALFRED GERMAIN 12188 AVE DU BOIS DE BOULOGNE		MENUISIER								
741712	12194 AVE DU BOIS DE BOULOGNE 301 130				50	650	6350		1P	7000	
	ALBERT JOSEPH EDWARDS 12194 AVE DU BOIS DE BOULOGNE		FLYING INSTRUCTOR								
741713	12200 AVE DU BOIS DE BOULOGNE 301 129				50	650	9850		1C	10500	
	WILLIAM PAQUETTE 1622 BOUL GOUIN OUEST		MENUISIER								
741714	12214 1/2 16 AVE DU BOIS DE BOULOGNE 301 128				50	650	3350		1C	4000	
	ALMA FRENETTE VVE DE VICTOR LABELLE 12214 AVE DU BOIS DE BOULOGNE										

VALUATION ROLL OF IMMOVABLE PROPERTIES FOR THE PERIOD COMMENCING MAY 1st 1951

RUE - STREET

QUARTIER - WARD

ARRONDISSEMENT ÉLECTORAL DISTRICT

7

NO DE COMPTE ACCOUNT NO.	EMPLACEMENT DE L'IMMEUBLE LOCATION OF PROPERTY	CADASTRE - SUBDIVISION	ENTRETIEN DES TROTTOIRS POS. DE FRONT	VALEUR (DOLLARS SEULEMENT) VALUE (DOLLARS ONLY)		VALEUR EXEMPTÉ EXEMPT VALUE	VALEUR IMPOSABLE TAXABLE VALUE	CODE	VALEUR POUR LA TAXE SCOLAIRE VALUE FOR SCHOOL TAX	RESOLUTION NO CERTIFICAT CERTIFICATE NO
	NOM ET ADRESSE DU PROPRIÉTAIRE NAME AND ADDRESS OF OWNER	OCCUPATION ET DÉNOMINATION	MANTENANCE OF SIDEWALKS FEET FRONTAGE	TERRAIN LAND	BÂTIMENTS ET AUTRES ICH BUILDINGS AND OTHER ITEMS					
741715 <i>Voir Role Supp. Sec Supp. Roll 1955</i>	PAR DU SAULT AU RECOLLET 12222/24 AVE DU BOIS DE BOULOGNE 301 127			50	650 2850		3500	1C	3500	
741716 <i>Voir Role Supp. Sec Supp. Roll 1954</i>	THEOPHILA PREVOST EPSE S DE S DE ROMEO LAMER 12222 AVE DU BOIS DE BOULOGNE  <i>12240</i> LOT AVE DU BOIS DE BOULOGNE <i>Jean Paul Desjardins</i> <i>12240 Bois de Boulogne</i>	COUPEUR 301 126		50	650 7550		7550 650	1C	7550 650	<i>1953/54 CERT. No. 55/114 (12/15/53)</i>
741717 <i>Voir Role Supp. Sec Supp. Roll 1953</i>	<i>12250/52</i> LOT AVE DU BOIS DE BOULOGNE 301 125	TYPOGRAPHE		50	650 11650		11650 650	1C	11650 650	<i>CERT. No. 52/123 (24-1-53)</i>
741718 <i>Voir Role Supp. Sec Supp. Roll 1952</i>	YVON SENNEVILLE 870 DAVAAR OUT  BOUL GOUIN OUEST  12360/80 AVE DU BOIS DE BOULOGNE	CONTRACTEUR 303 5		50	1300 8200		9500	27	9500	<i>Aut 379 (1/16/54)</i>
<i>Voir Role Supp. Sec Supp. Roll 1955</i>	RIVIERE DESENCLAVES BOUL GOUIN	SEC TRES 12380 AVE DU BOIS DE BOULOGNE								

VALUATION ROLL OF IMMOVABLE PROPERTIES FOR THE PERIOD COMMENCING MAY 1st 1951

RUE - STREET

QUARTIER - WARD

ARRONDISSEMENT ÉLECTORAL DISTRICT

DESENCLAVES

74- AFUNTSIC

7

NO DE COMPTE ACCOUNT NO.	EMPLACEMENT DE L'IMMEUBLE LOCATION OF PROPERTY	CADASTRE - SUBDIVISION	ENTRETIEN DES TROTTOIRS POS. DE FRONT  MAINTENANCE OF SIDEWALKS FEET FRONTAGE	VALEUR (DOLLARS SEULEMENT) VALUE (DOLLARS ONLY)		VOÛTES-VAULTS TROTTOIRS SIDEWALKS	CODE	DÉNOMINATION	VALEUR POUR LA TAXE SCOLAIRE VALUE FOR SCHOOL TAX	RESOLUTION NO CERTIFICAT CERTIFICATE NO
				TERRAIN LAND	BÂTIMENTS ET AUTRES ITERS BUILDINGS AND OTHER ITEMS					
74 7131 <small>Voir Note Supp. 1952 See Supp. Roll</small>	LOT DESENCLAVES	306 15-1		110			2 C		110 <i>H</i>	
747132 <small>Voir Note Supp. 1952 See Supp. Roll</small>	Rosaire A. Perron 1576 Boul. Gouin Ouest	Menuisier								
747132 <small>Voir Note Supp. 1952 See Supp. Roll</small>	LOT DESENCLAVES	306 15-2		110			2 C		110 <i>H</i>	
747132 <small>Voir Note Supp. 1952 See Supp. Roll</small>	Rosaire A. Perron 1576 Boul. Gouin Ouest	Menuisier								
747133 <small>Voir Note Supp. 1952 See Supp. Roll</small>	LOT DESENCLAVES	306 15-3		110			2 C		110 <i>A</i>	
747133 <small>Voir Note Supp. 1952 See Supp. Roll</small>	Rosaire A. Perron 1576 Boul Gouin Ouest	Menuisier								



VALUATION ROLL OF IMMOVABLE PROPERTIES FOR THE PERIOD COMMENCING MAY 1ST 1951

RUE - STREET

QUARTIER - WARD

ARRONDISSEMENT ÉLECTORAL DISTRICT

7

NO DE COMPTE ACCOUNT NO.	EMPLACEMENT DE L'IMMEUBLE LOCATION OF PROPERTY	CADASTRE - SUBDIVISION	ENTRETIEN DES TROTTOIRS PDS. DE FRONT	VALEUR (DOLLARS SEULEMENT). VALUE (DOLLARS ONLY)				VOIES VAUQUÉ SIDEWALKS	LE C C C	DÉSIGNATION	VALEUR POUR LA TAXE SCOLAIRE VALUE FOR SCHOOL TAX	RESOLUTION NO CERTIFICATE NO
	NOM ET ADRESSE DU PROPRIÉTAIRE NAME AND ADDRESS OF OWNER	OCCUPATION ET AND DÉNOMINATION	MANTENANCE OF SIDEWALKS FEET FRONTAGE	TERRAIN LAND	BÂTIMENTS ET AUTRES ITEM BUILDINGS AND OTHER ITEMS	VALEUR EXEMPTÉ EXEMPT VALUE	VALEUR IMPOSABLE TAXABLE VALUE					
746969	PAR DU SAULT LOT DESENCLAVES	AU RECOLLET 306 16		140						140		
1952	ROSAIRE A PERRON 1576 BOUL GOVIN OUEST	MENUISIER										
746970	12145 LOT DESENCLAVES	306 17		140	5360	5360 140				5360 140	CERT. No. 53/4163 (9/3/53)	
1952	ANTHIME LERJINE 12101 DETELLIER	MENUISIER										
746971	12135 LOT DESENCLAVES	306 3		140	5360	5500 140				5500 140	CERT. No. 51/4871 (2/5/51)	
1952	LEOPOLD GIRARD 12235 DESENCLAVES	EMPL TRAMWAYS										
746972	12225 LOT DESENCLAVES	306 4		140	5660	5800 140				5800 140	CERT. No. 51/4320 (13-4-51)	
1952	MARIE PATRICIA LARIVIERE EPSE S DE B DE ALPHONSE BOILEAU 12225 DES ENCLAVES											
746973	12215 LOT DESENCLAVES	306 5		140	6060	6060 140				6060 140	CERT. No. 53/4164 (9/3/53)	
1952	ROBERT PRENOVEAU 12235 DES ENCLAVES	INGENIEUR STAT										
746974	12209-05 LOT DESENCLAVES	306 6		140	10960	11100 140				11100 140	CERT. No. 51/4521 (24/4/51)	
1952	CLAUDE A GAUTHIER 12207 DESENCLAVES											
746975	12195/97 LOT DESENCLAVES	306 7		140	8960	9100 140				9100 140	CERT. No. 52/1370 (21/2/52)	
1952	XAVIER BROCHU 2343B DE CHATEAUGUAY	JOURNALIER										

746970

8

Jean Pierre Rivault

administrateur

650 Stuart

(869017) 30-11-50

VALUATION ROLL OF IMMOVABLE PROPERTIES FOR THE PERIOD COMMENCING MAY 1ST 1951

RUE - STREET

QUARTIER - WARD

ARRONDISSEMENT ÉLECTORAL DISTRICT

7

NO DE COMPTE ACCOUNT NO.	EMPLACEMENT DE L'IMMEUBLE LOCATION OF PROPERTY	CADASTRE - SUBDIVISION	ENTRETIEN DES TROTTOIRS POS. DE FRONT	VALEUR (DOLLARS SEULEMENT) VALUE (DOLLARS ONLY)		VOIES TROTTOIRS SIDEWALKS	D O U	D E N O M I N A T I O N	VALEUR POUR LA TAXE SCOLAIRE VALUE FOR SCHOOL TAX	RESOLUTION NO CERTIFICATE NO
	NOM ET ADRESSE DU PROPRIÉTAIRE NAME AND ADDRESS OF OWNER	OCCUPATION ET AND DÉNOMINATION	MANTENANCE OF SIDEWALKS FEET FRONTAGE	TERRAIN LAND	BÂTIMENTS ET AUTRES ITEM BUILDINGS AND OTHER ITEMS					
746976	LOT DESENCLAVES PIERRE GAGNON C P 235 MANIWAKI CTE GATINEAU	306 8	C		140			2C	140	
746977	LOT DESENCLAVES BERNARD PARE 1433 ST URBAIN	306 P9	C		120			2C	120	
746978	LOT DESENCLAVES LORENZO E HARDY 12154 DU BOIS DE BOULOGNE	306 P 9 10	C		180			2C	180	
746979	LOT DESENCLAVES LAURENT PERRON 27 SIR ADOLPHE ROUTHIER QUEBEC	306 11	C		150			2C	150	
746980	LOT DESENCLAVES LAURENT PERRON 27 ST ADOLPHE ROUTHIER QUE	306 12	C		150			2C	150	
746981	LOT DESENCLAVES JEAN PAUL DESTROIS MAISONC 12125 DESENCLAVES JOSEPH GAUTHIER 1577 VIEL	306 13	C		150	7930		2C	7930 150	REF. 1954/55 CART 1214 20/4/50

VALUATION ROLL OF IMMOVABLE PROPERTIES FOR THE PERIOD COMMENCING MAY 1st 1951

RUE - STREET

QUARTIER - WARD

ARRONDISSEMENT ÉLECTORAL DISTRICT

7

NO DE COMPTE ACCOUNT NO.	EMPLACEMENT DE L'IMMEUBLE LOCATION OF PROPERTY		CADASTRE - SUBDIVISION OCCUPATION ET AND DÉNOMINATION	ENTRETIEN DES TROTTOIRS POS. DE FRONT MAINTENANCE OF SIDEWALKS FEET FRONTAGE	VALEUR (DOLLARS SEULEMENT) VALUE (DOLLARS ONLY)		VOIES VAULTS TROTTOIRS SIDEWALKS	E D C C	E D C C	VALEUR POUR LA TAXE SCOLAIRE VALUE FOR SCHOOL TAX	RÉSOLUTION NO CERTIFICATE NO
	NOM ET ADRESSE DU PROPRIÉTAIRE NAME AND ADDRESS OF OWNER				TERRAIN LAND	BÂTIMENTS ET AUTRES ICH BUILDINGS AND OTHER ITEMS					
	PAR DU SAULT AU RECOLLET										
	VIEL TRAVERSEZ VIEL 12130										
746982	LOT DESENCLAVES		313 14								
	1952		312 6								
	MICHEL DURDCHER 12130 DESENCLAVES				150	6450			2C	6600 150	OERT. No. 51/5833 (18/5/51)
	12140										
746983	LOT DESENCLAVES		313 13								
	1952				150	5750			2C	5750 150	OERT. No. 53/9153 (11/3/53)
	EMILE CLEMENT 6573 AVE DU PARC										
	1954										
746984	LOT DESENCLAVES		313 12								
	1952				150				2C	150	
	LIONEL VIAU 2030 MASSON										
	1953										
	12168										
746985	LOT DESENCLAVES		313 11								
	1952				150	5950			2C	6100 150	OERT. No. 57/6221 3/11/51
	BREGITTE PERRON 1576 BOUL GOVIN OUEST										
	1953										
	12180										
746986	LOT DESENCLAVES		313 10 9								
	1952				300	12500			2C	12800 300	OERT. No. 51/8407 (27/11/51)
	LOUIS PHILIPPE LE GRESLEY 763 BOUL ST JOSEPH EST										
	1955										
746988	LOT DESENCLAVES		313 8								
	1952				150				2C	150	
	LOUIS PHILIPPE LE GRESLEY 763 BOUL ST JOSEPH EST										
	1954										

VALUATION ROLL OF IMMOVABLE PROPERTIES FOR THE PERIOD COMMENCING MAY 1st 1951

RUE - STREET

QUARTIER - WARD

ARRONDISSEMENT ÉLECTORAL DISTRICT

7

NO DE COMPTE ACCOUNT NO.	EMPLACEMENT DE L'IMMEUBLE LOCATION OF PROPERTY NOM ET ADRESSE DU PROPRIÉTAIRE NAME AND ADDRESS OF OWNER	CADASTRE - SUBDIVISION OCCUPATION ET AND DÉNOMINATION	ENTRETIEN DES TROTTOIRS PDR. DE FRONT MAINTENANCE OF SIDEWALKS FEET FRONTAGE	VALEUR (DOLLARS SEULEMENT) VALUE (DOLLARS ONLY)		VOIES VAUTES TROTTOIRS SIDEWALKS	E D O O C	VALEUR POUR LA TAXE SCOLAIRE VALUE FOR SCHOOL TAX	RESOLUTION NO CERTIFICAT CERTIFICATE NO
				TERRAIN LAND	BÂTIMENTS ET AUTRES ITEM BUILDINGS AND OTHER ITEMS VALEUR EXEMPTÉ EXEMPT VALUE VALEUR IMPOSABLE TAXABLE VALUE				
746989	PAR DU SAULT LOT DESENCLAVES LOUIS PHILIPPE LE GRESLEY 763 BOUL ST JOSEPH EST	313 7 MEDECIN	C	150	150		2C	150	
746990	LOT DESENCLAVES LOUIS PHILIPPE LE GRESLEY 763 BOUL ST JOSEPH EST	313 6 MEDECIN	C	150	150		2C	150	
746991	LOT DESENCLAVES JEAN MARTIN 3591 UNIVERSITY	313 5 AUDITEUR	C	150	150		2C	150	
746992	LOT DESENCLAVES JEAN MARTIN 3591 UNIVERSITY	313 4 AUDITEUR	C	140	140		2C	140	
746993	LOT DESENCLAVES FRANCOIS PERRON 1576 BOUL GOUIN OUEST	313 3 JOURNALIER	C	140	10760 140		2C	10760 140	53/9737 (13-4-53)
746994	LOT DESENCLAVES NAZAIRE PERRON 1568 BOUL GOUIN OUEST	313 2 MECANICIEN	C	140	10760 140		2C	10760 140	53/9738 (13-4-53)

VALUATION ROLL OF IMMOVABLE PROPERTIES FOR THE PERIOD COMMENCING MAY 1st 1951

RUE - STREET

QUARTIER - WARD

ARRONDISSEMENT ÉLECTORAL DISTRICT

7

NO DE COMPTE ACCOUNT NO.	EMPLACEMENT DE L'IMMEUBLE LOCATION OF PROPERTY	CADASTRE - SUBDIVISION	ENTRETIEN DES TROUVOIRS POS. DE FRONT	VALEUR (DOLLARS SEULEMENT) VALUE (DOLLARS ONLY)		VOIES VAULTS TROTTOIRS SIDEWALKS	CODE	VALEUR POUR LA TAXE SCOLAIRE VALUE FOR SCHOOL TAX	RESOLUTION NO CERTIFICAT CERTIFICATE
	NOM ET ADRESSE DU PROPRIÉTAIRE NAME AND ADDRESS OF OWNER	OCCUPATION ET DÉNOMINATION	MAINTENANCE OF SIDEWALKS FEET FRONTAGE	TERRAIN LAND	BÂTIMENTS ET AUTRES ITEX BUILDINGS AND OTHER ITEMS				
746995	12260 LOT DESENCLAVES	313 1		140	7860		2C	8000	
1952	JACQUES PERRON 12260 DESENCLAVES	APP MENUISIER							
746996	12270-72 LOT DESENCLAVES	313 18		140	9860	10000 140	2C	10000 140	CERT. No. 51/4341 (23-2-57)
1952	RENE ADAM 3727 NOTRE DAME O	FACTEUR							
746997	LOT DESENCLAVES	313 19		140			2C	140	
1952	WILLIE SENECA 7246A BERRI	BRIQUETIER							
1953	BOUL GOUIN								
1955	VIEL								
1956	DE ST REAL	A E 8							

VALUATION ROLL OF IMMOVABLE PROPERTIES FOR THE PERIOD COMMENCING MAY 1st 1951

RUE - STREET

QUARTIER - WARD

ARRONDISSEMENT ÉLECTORAL DISTRICT

8

NO DE COMPTE ACCOUNT NO.	EMPLACEMENT DE L'IMMEUBLE LOCATION OF PROPERTY		CADASTRE - SUBDIVISION		ENTRETIEN DES TROTTOIRS POS. DE FRONT  MAINTENANCE OF SIDEWALKS FEET FRONTAGE	VALEUR (DOLLARS SEULEMENT) VALUE (DOLLARS ONLY)		VOIES VAULTS TROTTOIRS SIDEWALKS	CODE	DÉSIGNATION	VALEUR POUR LA TAXE SCOLAIRE VALUE FOR SCHOOL TAX	RÉSOLUTION NO CERTIFICATE NO
	NOM ET ADRESSE DU PROPRIÉTAIRE NAME AND ADDRESS OF OWNER	OCCUPATION ET DÉNOMINATION	TERRAIN LAND	BÂTIMENTS ET AUTRES ITEM BUILDINGS AND OTHER ITEMS		VALEUR EXEMPTÉ EXEMPT VALUE	VALEUR IMPOSABLE TAXABLE VALUE					
741719	PAR DU SAULT AU RECOLLET		301	20								
1952	11985/87 VIEL			19								
	EUGENE RIOPEL BOUCHER 11985 AVE DU BOIS DE BOULOGNE		C		175	1200	12300		1C		13500	
	AVE DU BOIS DE BOULOGNE											
741721	1552/58 VIEL		301	142								
				143								
	CAISSE POPULAIRE DE ST JOSEPH DE BORDEAUX 1558 VIEL		C		175	1200	10300		1C		11500	
	CAD 306/2			A E 6								
741722	1570 VIEL		306	2								
1954	LA COMMISSION DES ECOLES CATHOLIQUES DE MONTREAL 117 STE CATHERINE OUEST		E		92	7250	4750	12000	11E		12000	
	RES DES SOEURS DE STE CROIX											
741723	LOT VIEL		306	1								
	LA COMMISSION DES ECOLES CATHOLIQUES DE MONTREAL 117 STE CATHERINE OUEST		E			1150		1150	99E		1150	
	RUE											

VALUATION ROLL OF IMMOVABLE PROPERTIES FOR THE PERIOD COMMENCING MAY 1ST 1951

RUE - STREET

QUARTIER - WARD

ARRONDISSEMENT ÉLECTORAL DISTRICT

6

NO DE COMPTE ACCOUNT NO.	EMPLACEMENT DE L'IMMEUBLE LOCATION OF PROPERTY	CADASTRE - SUBDIVISION	ENTRETIEN DES TROTTOIRS POS. DE FRONT	VALEUR (DOLLARS SEULEMENT) VALUE (DOLLARS ONLY)		VOIES VALENT TROTTOIRS SIDEWALKS	R D O C	DÉSIGNATION	VALEUR POUR LA TAXE SCOLAIRE VALUE FOR SCHOOL TAX	RESOLUTION NO CERTIFICAT CERTIFICATE NO
	NOM ET ADRESSE DU PROPRIÉTAIRE NAME AND ADDRESS OF OWNER	OCCUPATION ET DÉNOMINATION	MMAINTENANCE OF SIDEWALKS FEET FRONTAGE	TERRAIN LAND	BÂTIMENTS ET AUTRES ITEX BUILDINGS AND OTHER ITEMS					
741724	PAR DU SAULT LOT VIEL SUCC ANTONIO DUPRAS ANTOINETTE COUTLEE VVE DE ANTONIO DUPRAS A/S SUCC ANTONIO DUPRAS 1642 BOUL GOUIN OUEST	312 1		1400		1400		99E	1400	
741725	1650 VIEL L OEUVRE ET FABRIQUE DE LA PAROISSE DE ST JOSEPH. A/S L ABBE BRUNO PRESSEAULT 1650 VIEL EGLISE VALMONT TRAVERSEZ VALMONT	312 2 311 2 323 103 104 105 106 107 108	562	11250	38750	50000		11E	50000	



VALUATION ROLL OF IMMOVABLE PROPERTIES FOR THE PERIOD COMMENCING MAY 1ST 1951

RUE - STREET

QUARTIER - WARD

ARRONDISSEMENT ÉLECTORAL DISTRICT

7

NO DE COMPTE ACCOUNT NO.	EMPLACEMENT DE L'IMMEUBLE LOCATION OF PROPERTY	CADASTRE - SUBDIVISION		ENTRETIEN DES TROTTOIRS POS. DE FRONT  MAINTENANCE OF SIDEWALKS FEET FRONTAGE	VALEUR (DOLLARS SEULEMENT) VALUE (DOLLARS ONLY)		VOIES MAINT. TROTTOIRS SIDEWALKS	CODE	DÉNOMINATION	VALEUR POUR LA TAXE SCOLAIRE VALUE FOR SCHOOL TAX	RESOLUTION NO CERTIFICAT CERTIFICATE NO
		OCCUPATION ET DÉNOMINATION			TERRAIN LAND	BÂTIMENTS ET AUTRES ITEM BUILDINGS AND OTHER ITEMS					
	PAR DU SAULT AU RECOLLET										
741839	1707/09 VIEL	323	35								
			34								
	VALEUR A RUE VALMONT										
746966	<sup>16085</sup> LOT VIEL	312	5								
	<i>Arthur Chalifoux</i>	313	16								
	1952			C							
	1954			C	52	800	8700		C	8700	
	1955			C			800		C	800	53/872 (19/5/53)
	JOSEPH PESANT 5127 ST ANDRE										
746967	LOT VIEL	312	4								
		313	15								
	1952			C	52	800			C	800	
	JEAN PAUL ARCHAMBAULT 8538 DE CHATEAUBRIAND										
	DESENCLAVES										
741727	1585 VIEL	P306									
		DE LA									
		P306									
	1952			C	50	800	3700		C	4500	
	1953										
	BLANCHE GAGNON EPSE DE HENRI NORMAND 1585 VIEL										
		COMPTABLE									
741728	1577/75 VIEL	P306									
		DE LA									
		P306									
	1955			C	50	800	9700		C	10500	
	JOSEPH GAUTHIER 1577 VIEL										
		COMMERCANT									

VALUATION ROLL OF IMMOVABLE PROPERTIES FOR THE PERIOD COMMENCING MAY 1ST 1951

RUE - STREET

QUARTIER - WARD

ARRONDISSEMENT ÉLECTORAL DISTRICT

7

NO DE COMPTE ACCOUNT NO.	EMPLACEMENT DE L'IMMEUBLE LOCATION OF PROPERTY	CADASTRE - SUBDIVISION	ENTRETIEN DES TROTTOIRS POS. DE FRONT	VALEUR (DOLLARS SEULEMENT) VALUE (DOLLARS ONLY)		VOUTES VAULTS TROTTOIRS SIDEWALKS	C CODE	DÉSIGNATION	VALEUR POUR LA TAXE SCOLAIRE VALUE FOR SCHOOL TAX	RESOLUTION NO CERTIFICAT NO
	NOM ET ADRESSE DU PROPRIÉTAIRE NAME AND ADDRESS OF OWNER	OCCUPATION ET DÉNOMINATION	MAINTIENANCE OF SIDEWALKS FEET FRONTAGE	TERRAIN LAND	BÂTIMENTS ET AUTRES CHÔS BUILDINGS AND OTHER ITEMS					
741729	PAR DU SAULT AU RECOLLET LOT VIEL	301 139								
1952	<del>SUGG EDMOND LUSSIER BERNADETTE BOGONI VVE DE EDMOND LUSSIER 173 PROP PAUL LUSSIER 213 PROP</del>		376	550			1C		550	
1955	<del>ATS SUGG EDMOND LUSSIER 2081 BOUL GOUIN OUEST</del> <i>Accl. (866016) 15-11-50</i>									
741730	1555751 VIEL	301 140								
	MARIE ANNE CYR VVE DE ALFRED CORBEIL 12104 BOIS DE BOULOGNE		137	650	16350		1C		17000	
	AVE DU BOIS DE BOULOGNE	A E 8								
741731	<i>12101/03 Bois de Boulogne</i> 1481483 VIEL	301 16								
1952		17								
1953	CORDELIA HAMELIN VVE DE ALFRED ADAM STE THERESE QUE		175	1200	3300		1C		4500	
	DE ST REAL DE SALABERRY COTE NORD									

VALUATION ROLL OF IMMOVABLE PROPERTIES FOR THE PERIOD COMMENCING MAY 1st 1951

RUE - STREET

QUARTIER - WARD

ARRONDISSEMENT ÉLECTORAL DISTRICT

8

NO DE COMPTE ACCOUNT NO.	EMPLACEMENT DE L'IMMEUBLE LOCATION OF PROPERTY NOM ET ADRESSE DU PROPRIÉTAIRE NAME AND ADDRESS OF OWNER	CADASTRE SUBDIVISION PARCELS SECTION DE DÉTERMINATION	SÉRIATION DES ÉPREUVES RUE DE FRONT MAINTIENANCE OF SIDEWAYS FRONT FRONTAGE	VALEUR (DOLLARS SEULEMENT) VALUE (DOLLARS ONLY)		VOUTER VALEUR PROPORTION SURVALES	E D C O D E D E N O M I N A T I O N	VALEUR POUR LA TAXE SCOLAIRE VALUE FOR SCHOOL TAX	RESOLUTION NO CERTIFICAT CERTIFICATE NO
				TERRAIN LAND	BÂTIMENTS ET AUTRES ITEM BUILDINGS AND OTHER ITEMS				
747101	PAR DU SAULT AU RECOLLET LOT RUE DE SALABERRY LA CITE DE MONTREAL RESERVE POUR FINS MUNICIPALES COM EX 14/12/49 AVE DU BOIS DE BOULOGNE	P290 P289 A E 6	E	5700	/	5700	99E	5700	
741732	LOT DE SALABERRY LA COMMISSION DES ECOLES CATHOLIQUES DE MONTREAL 117 STE CATHERINE OUEST	P307 2	E	878 800	/	800	11E	800	
741733	LOT DE SALABERRY RUE LA COMMISSION DES ECOLES CATHOLIQUES DE MONTREAL 117 STE CATHERINE OUEST	P307 1-1	E	300	/	300	99E	300	
741734	LOT DE SALABERRY RUE SUCC ANTONIO DUPRAS ANTOINETTE COUTLEE VVE DE ANTONIO DUPRAS A/S SUCC ANTONIO DUPRAS 1642 BOUL GOUIN OUEST	P311 1	E	1800	/	1800	99E	1800	
741735	LOT DE SALABERRY ERNESTO FEBI 6631 CASGRAIN <i>Ce règlement le 20 mars 1960 Loi 14 et II Chap. 82</i>	P311	MC	388 1050	/	650	1C 22E	1050	

VALUATION ROLL OF IMMOVABLE PROPERTIES FOR THE PERIOD COMMENCING MAY 1st 1951

RUE - STREET

QUARTIER - WARD

ARRONDISSEMENT ÉLECTORAL DISTRICT

6

NO DE COMPTE ACCOUNT NO.	EMPLACEMENT DE L'IMMEUBLE LOCATION OF PROPERTY	CADASTRE - SUBDIVISION	ENTRETIEN DES TROTOIRS POS. DE FRONT	VALEUR (DOLLARS SEULEMENT) VALUE (DOLLARS ONLY)		VOIES VAUTES SIDEWALKS	E D O U	DÉSIGNATION	VALEUR POUR LA TAXE SCOLAIRE VALUE FOR SCHOOL TAX	RESOLUTION NO CERTIFICAT CERTIFICATE
	NOM ET ADRESSE DU PROPRIÉTAIRE NAME AND ADDRESS OF OWNER	OCCUPATION ET DÉNOMINATION	MANTENANCE OF SIDEWALKS FEET FRONTAGE	TERRAIN LAND	BÂTIMENTS ET AUTRES ITEM BUILDINGS AND OTHER ITEMS					
747054	PAR DU SAULT AU RECOLLET 1625/29 DE SALABERRY CAMILLE BRUTTIN BAIE COMEAU QUE	P311	C	365	450 11050			1C	11500	
747055	1631/35 DE SALABERRY CAMILLE BRUTTIN BAIE COMEAU QUE	P311	C	40	500 11500			1C	12000	
741736	LOT DE SALABERRY LA CITE DE MONTREAL VALMONT BOUL PERSILLIERS PASTEUR TRAVERSEZ PASTEUR	323 P204	E		250	250		99E	250	
746952	TERRE DE SALABERRY MAUD TAYLOR 275 2036 BOUL GOUIN O MARGARET BOA FRASER WID OF WILLIAM HENRY TAYLOR 175 2000 BOUL GOUIN O ELIZA TAYLOR WID OF JAMES C SINGLETON 175 EDITH HARLAND TAYLOR WIFE OF EDDIE BEAUCHAMP 175 4570 VANCOUVER DETROIT MICHIGAN U S A	P327	P		12400			2P	12400	

1952

VALUATION ROLL OF IMMOVABLE PROPERTIES FOR THE PERIOD COMMENCING MAY 1ST 1951

RUE - STREET

QUARTIER - WARD

ARRONDISSEMENT ÉLECTORAL DISTRICT

6

NO DE COMPTE ACCOUNT NO.	EMPLACEMENT DE L'IMMEUBLE LOCATION OF PROPERTY	CADASTRE - SUBDIVISION OCCUPATION ET AND DÉNOMINATION	ENTRETIEN DES TROTOIRS POS. DE FRONT MAINTENANCE OF SIDEWALKS FEET FRONTAGE	VALEUR (DOLLARS SEULEMENT) VALUE (DOLLARS ONLY)		VALEUR EXEMPTÉ EXEMPT VALUE	VALEUR IMPOSABLE TAXABLE VALUE	VOIES VAULTS TROTOIRS SIDEWALKS	C	D	E	VALEUR POUR LA TAXE SCOLAIRE VALUE FOR SCHOOL TAX	RESOLUTION NO CERTIFICAT CERTIFICATE
				TERRAIN LAND	BÂTIMENTS ET AUTRES ICH BUILDINGS AND OTHER ITEMS								
741737	PAR DU SAULT LOT DE SALABERRY	323 363 P346		200			200					200	
Voir Role Supp. See Supp. Roll 1955	ANNA CHAREST EPSE DE EDOUARD DESJARDINS 6631 BOUL ST LAURENT	BIJOUTIER											
747097	1634/30 LOT DE SALABERRY	311 3		650	19150		19300					19800	
Voir Role Supp. See Supp. Roll 1954	GERMAND SADORI 1630 DE SALABERRY	JARDINIER											
741738	1630 LOT DE SALABERRY	P311		5800	10400		10400					10400	1953-54
Voir Role Supp. See Supp. Roll 1954	GERMAND SADORI 1630 DE SALABERRY <i>Le règlement échut le 20 Mars 1960 Le 14 avr et Chap. 82</i>	FERME JARDINIER		<del>5800</del>		5250	550					<del>5800</del> <del>550</del> <del>5250</del>	GEET. No. 5516169 (13-4-55)
741739	LOT DE SALABERRY	307 P1		1150			1150					1150	
	LES CLERCS DE ST VIATEUR 1145 ST VIATEUR OUEST												
	AVE DU BOIS DE BOULOGNE RUE DE ST REAL RUE LETTELIER RUELLE												

VALUATION ROLL OF IMMOVABLE PROPERTIES FOR THE PERIOD COMMENCING MAY 1st 1951

RUE - STREET

QUARTIER - WARD

ARRONDISSEMENT ÉLECTORAL DISTRICT

6

NO DE COMPTE ACCOUNT NO.	EMPLACEMENT DE L'IMMEUBLE LOCATION OF PROPERTY	CADASTRE - SUBDIVISION	ENTRETIEN DES TROTTOIRS P.D. DE FRONT	VALEUR (DOLLARS SEULEMENT) VALUE (DOLLARS ONLY)		VALEUR EXEMPTÉ EXEMPT VALUE	VALEUR IMPOSABLE TAXABLE VALUE	VOIES VAUTES TROTTOIRS SIDEWALKS	E D O C	DÉNOMINATION	VALEUR POUR LA TAXE SCOLAIRE VALUE FOR SCHOOL TAX	RESOLUTION NO CERTIFICAT CERTIFICATE NO
	NOM ET ADRESSE DU PROPRIÉTAIRE NAME AND ADDRESS OF OWNER	OCCUPATION ET AND DÉNOMINATION	MAINTENANCE OF SIDEWALKS FEET FRONTAGE	TERRAIN LAND	BÂTIMENTS ET AUTRES ITEM BUILDINGS AND OTHER ITEMS							
747034	PAR DU SAULT 1010/06 DE SALABERRY	AU RECOLLET 288 25-2 26-2		550	14450		15000			C	15000	
	GEORGES ROBICHAUD 1010 DE SALABERRY	EMP CIVIQUE										
747035	1000 DE SALABERRY	288 25-1 26-1		800	6200		7000			C	7000	
	AUGUSTE GUYON 1000 DE SALABERRY	BOURGEOIS										
	POINCARÉ BOUL GOUIN DE LOUISBOURG											

VALUATION ROLL OF IMMOVABLE PROPERTIES FOR THE PERIOD COMMENCING MAY 1st 1951

RUE - STREET

QUARTIER - WARD

ARRONDISSEMENT ÉLECTORAL DISTRICT

6

NO DE COMPTE ACCOUNT NO.	EMPLACEMENT DE L'IMMEUBLE LOCATION OF PROPERTY	CADASTRE - SUBDIVISION	ENTRETIEN DES TROTTOIRS POS. DE FRONT	VALEUR (DOLLARS SEULEMENT) VALUE (DOLLARS ONLY)		VOIES VAUTES TROTTOIRS SIDEWALKS	CODE	DÉNOMINATION	VALEUR POUR LA TAXE SCOLAIRE VALUE FOR SCHOOL TAX	RESOLUTION NO CERTIFICAT CERTIFICATE NO
	NOM ET ADRESSE DU PROPRIÉTAIRE NAME AND ADDRESS OF OWNER	OCCUPATION ET DÉNOMINATION	MANTENANCE OF SIDEWALKS FEET FRONTAGE	TERRAIN LAND	BÂTIMENTS ET AUTRES ICHES BUILDINGS AND OTHER ITEMS					
741741	PAR DU SAULT AU RECOLLET LOT DE LOUISBOURG	310 1		550		550		99E	550	
1952	SUCC ANTONIO DUPRAS ANTOINETTE COUTLEE VVE DE ANTONIO DUPRAS. A/S SUCC ANTONIO DUPRAS 1642 BOUL GOUIN OUEST	USUFRUIT	E							
741742	1631 DE LOUISBOURG	P310		1100		750	350	2C 22E	1100	
	GERMAND SADORI 1631 DE SALABERRY <i>Ce règlement échort le 20 mai 1960 Par 14 sec VI chap. 82</i> VALMONT BOUL PERSTILLIER DROUARD	FERME JARDINIER	MC							
747116	1975 DE LOUISBOURG	323 P298 P297		350	6150	6500 350		2C	6500 350	RES. N. 52/1371 (51/2/52)
1953	RALPH ROY 1975 DE LOUISBOURG	INGENIEUR	C							

VALUATION ROLL OF IMMOVABLE PROPERTIES FOR THE PERIOD COMMENCING MAY 1st 1951

RUE - STREET

QUARTIER - WARD

ARRONDISSEMENT ÉLECTORAL DISTRICT

6

NO DE COMPTE ACCOUNT NO.	EMPLACEMENT DE L'IMMEUBLE LOCATION OF PROPERTY	CADASTRE - SUBDIVISION	ENTRETIEN DES TROTTOIRS POS. DE FRONT	VALEUR (DOLLARS SEULEMENT) VALUE (DOLLARS ONLY)				VOIES VALES TROTTOIRS SIDEWALKS	CODE	DÉSIGNATION	VALEUR POUR LA TAXE SCOLAIRE VALUE FOR SCHOOL TAX	RESOLUTION NO CERTIFICAT CERTIFICATE NO
	NOM ET ADRESSE DU PROPRIÉTAIRE NAME AND ADDRESS OF OWNER	OCCUPATION ET DÉNOMINATION	MANTENANCE OF SIDEWALKS FEET FRONTAGE	TERRAIN LAND	BÂTIMENTS ET AUTRES ITEM BUILDINGS AND OTHER ITEMS	VALEUR EXEMPTÉ EXEMPT VALUE	VALEUR IMPOSABLE TAXABLE VALUE					
747117	1985 DE LOUISBOURG	323 P298 P297		350	6150	6500 350		2C		6500 350	52/1372 (2/2/52)	
	JOHN VALENTINE 1985 DE LOUISBOURG  RUE FRIGON AVE PASTEUR TRAVERSEZ AVE PASTEUR	COMPTABLE	C									
741744	LOT DE LOUISBOURG	323 P344		240		240		2C		240		
	LAURENT DE GRAMMONT 1012 MUFFET VERDUN	CONTREMAITRE	C									
741745	LOT DE LOUISBOURG	323 P344 343		250		250		2C		250		
	OLIUS P BOIS 1/6 ARCHITECTE REAL RIVEST 1/6 VOYAGEUR NORMAND JOLICOEUR 1/6 RAYMOND CARRIERE 1/6 EDOUARD CHARLES DESROCHERS 1/6 PROP ROGER DESMARAIS 1/6		C									
741746	2040 LOT DE LOUISBOURG <i>Charles Edouard Bertrand</i>	323 342		220	7910	7910 220		2C		7910 220	53/8009 (6-2-53)	
	OLIUS P BOIS 1/6 ARCHITECTE REAL RIVEST 1/6 VOYAGEUR NORMAND JOLICOEUR 1/6 RAYMOND CARRIERE 1/6 EDOUARD CHARLES DESROCHERS 1/6 PROP ROGER DESMARAIS 1/6		C									



VALUATION ROLL OF IMMOVABLE PROPERTIES FOR THE PERIOD COMMENCING MAY 1st 1951

RUE - STREET

QUARTIER - WARD

ARRONDISSEMENT ÉLECTORAL DISTRICT

6

NO DE COMPTE ACCOUNT NO.	EMPLACEMENT DE L'IMMEUBLE LOCATION OF PROPERTY	CADASTRE - SUBDIVISION	ENTRETIEN DES TROUVOIRS POS. DE FRONT	VALEUR (DOLLARS, SEULEMENT) VALUE (DOLLARS ONLY)		VALEUR EXEMPTÉ EXEMPT VALUE	VALEUR IMPOSABLE TAXABLE VALUE	CODE	VALEUR POUR LA TAXE SCOLAIRE VALUE FOR SCHOOL TAX	RESOLUTION NO CERTIFICAT CERTIFICATE NO
	NOM ET ADRESSE DU PROPRIÉTAIRE NAME AND ADDRESS OF OWNER	OCCUPATION ET DÉNOMINATION AND DENOMINATION	MANTENANCE OF SIDEWALKS FEET FRONTAGE	TERRAIN LAND	BÂTIMENTS ET AUTRES ÎTENS BUILDINGS AND OTHER ITEMS					
741747	2050 LOT DE LOUISBOURG Cupine, Langens	323 -341-		280	7900		7900 280	2C	7900 280	MET. No. 53/826 (26-1-53)
1952	OLIUS P BOIS REAL RIVEST NORMAND JOLICOEUR RAYMOND CARRIERE EDOUARD CHARLES DESROCHERS 176 PROP ROGER DESMARAIS 176	176 ARCHITECTE 176 VOYAGEUR 176 176 176								
741748	LOT DE LOUISBOURG RUE SUCC REGIS GAGNON FRIGON	P323 308		400		400		99E	400	
747079	1960 LOT DE LOUISBOURG	323 P300 P301 302	74 2 54	550 230	9050		9600 230	1C	9600 230	MET. No. 51/356 (30-1-51)
1952	LUCIEN MONETTE 1960 DE LOUISBOURG	VOYAGEUR								
747080	1950 LOT DE LOUISBOURG	323 P300 P301	54	260	7240		7240 260	1C	7240 260	MET. No. 50/805 (6-2-53)
1953	PAUL E SALVAS 12255 VALMONT	INGENIEUR								
741749	LOT DE LOUISBOURG LA CITE DE MONTREAL BOUL PERSILLIER VALMONT	323 P272	569	500		500		99E	500	

VALUATION ROLL OF IMMOVABLE PROPERTIES FOR THE PERIOD COMMENCING MAY 1st 1951

RUE - STREET

QUARTIER - WARD

ARRONDISSEMENT ÉLECTORAL DISTRICT

6

NO DE COMPTE ACCOUNT NO.	EMPLACEMENT DE L'IMMEUBLE LOCATION OF PROPERTY		CADASTRE - SUBDIVISION OCCUPATION ET AND DENOMINATION	ENTRETIEN DES TROTTOIRS POS. DE FRONT MAINTENANCE OF SIDEWALKS FEET FRONTAGE	VALEUR (DOLLARS SEULEMENT) VALUE (DOLLARS ONLY)		VOÛTES VAULTS TROTTOIRS SIDEWALKS	E D O U	D C O M M U N I C A T I O N	VALEUR POUR LA TAXE SCOLAIRE VALUE FOR SCHOOL TAX	RESOLUTION NO CERTIFICAT CERTIFICATE NO
	NOM ET ADRESSE DU PROPRIÉTAIRE NAME AND ADDRESS OF OWNER				TERRAIN LAND	BÂTIMENTS ET AUTRES ITEM BUILDINGS AND OTHER ITEMS					
741750	PAR DU SAULT AU RECOLLET 1620 DE LOUISBOURG		310 5 C		350	1650			2C	2000	
	ULRIC RICHARD 1620 DE LOUISBOURG		CONSTABLE								
741751	11550 VALMONT		310 3 E		950		950		11E	950	
	LES OBLATES FRANCISCAINES DE ST JOSEPH HOPITAL ST JOSEPH DES CONVALESCENTES 11430 BOIS DE BOULOGNE										
741752	LOT DE LOUISBOURG		310 4 E		100		100		11E	100	
	LES OBLATES FRANCISCAINES DE ST JOSEPH HOPITAL ST JOSEPH DES CONVALESCENTES 11430 BOIS DE BOULOGNE										
741753	11610 VALMONT		310 P7 C		350	2450			2C	2800	
	PHILOMENE LABELLE EPSE S DE B DE GONZAGUE BELISLE MECANICIEN 11610 VALMONT										
741754	LOT DE LOUISBOURG		310 P7 C		230				2C	230	
	GERMANO SADORI 1631 DE SALABERRY		JARDINIER								
741756	LOT DE LOUISBOURG		P310 C		1100				2C	1100	
	TRUST GENERAL DU CANADA J ALDERIC RAYMOND CHARLES ST PIERRE ES QUAL DE FIDUCIAIRES POUR SUCC J M WILSON		FERME FINANCIER BANQUIER								

VALUATION ROLL OF IMMOVABLE PROPERTIES FOR THE PERIOD COMMENCING MAY 1ST 1951

RUE - STREET

QUARTIER - WARD

ARRONDISSEMENT ÉLECTORAL DISTRICT

6

NO DE COMPTE ACCOUNT NO.	EMPLACEMENT DE L'IMMEUBLE LOCATION OF PROPERTY	CADASTRE - SUBDIVISION OCCUPATION ET AND DÉNOMINATION	ENTRETIEN DES TROTTOIRS POS. DE FRONT MAINTENANCE OF SIDEWALKS FEET FRONTAGE	VALEUR (DOLLARS SEULEMENT) VALUE (DOLLARS ONLY)		VOIES TROTTOIRS SIDEWALKS	CODE DÉNOMINATION	VALEUR POUR LA TAXE SCOLAIRE VALUE FOR SCHOOL TAX	RESOLUTION NO CERTIFICAT CERTIFICATE NO
				TERRAIN LAND	BÂTIMENTS ET AUTRES ITEX BUILDINGS AND OTHER ITEMS				
741758	PAR DU SAULT LOT DE LOUISBOURG	AU RECOLLET 309 S W P 308							
<i>1952</i> <i>1953</i> <i>1954</i>	ELIZABETH GORDON WID OF WILLIAM JAMES FAWCETT REV D GILBERT AGAR SIMON LEE FRAWLEY 86 BLOOR ST WEST TORONTO ONT  A/S REV D GILBERT AGAR 109 M PLEASANT ROAD TORONTO ONT	FERME USUFTRE CLERGYMAN DENTIST		4750			2P	4750	
741759	LOT DE LOUISBOURG	P308 FERME							
<i>1952</i> <i>1953</i>	GEORGES ROUSSEAU 5065 BOUL GOUIN OUEST	AVOCAT		5400			2C	5400	
741760	LOT DE LOUISBOURG	P308							
<i>1955</i>	ANTOINETTE PLAMONDON 11438 AVE DU BOIS DE BOULOGNE			800	400		2C	400 800	<i>1954-55</i> <i>but. 1113</i> <i>(17/3/58)</i>
	VALMONT BOUL GOUIN	A E 7							

VALUATION ROLL OF IMMOVABLE PROPERTIES FOR THE PERIOD COMMENCING MAY 1ST 1951

RUE - STREET

QUARTIER - WARD

ARRONDISSEMENT ÉLECTORAL DISTRICT

7

NO DE COMPTE ACCOUNT NO.	EMPLACEMENT DE L'IMMEUBLE LOCATION OF PROPERTY	CADASTRE - SUBDIVISION	ENTRETIEN DES TROTTOIRS PDS. DE FRONT	VALEUR (DOLLARS SEULEMENT) VALUE (DOLLARS ONLY)				VOIES VAUTES TROTTOIRS SIDEWALKS	CODE	VALEUR POUR LA TAXE SCOLAIRE VALUE FOR SCHOOL TAX	RESOLUTION NO CERTIFICAT CERTIFICATE NO
	NOM ET ADRESSE DU PROPRIÉTAIRE NAME AND ADDRESS OF OWNER	OCCUPATION ET DÉNOMINATION AND DENOMINATION	MANTENANCE OF SIDEWALKS FEET FRONTAGE	TERRAIN LAND	BÂTIMENTS ET AUTRES ÎTEM BUILDINGS AND OTHER ITEMS	VALEUR EXEMPTÉ EXEMPT VALUE	VALEUR IMPOSABLE TAXABLE VALUE				
	PAR DU SAULT	AU RECOLLET									
741761	12295 VALMONT	323 3									
	OVILA DESJARDINS 12295 VALMONT	FORGERON	C 60	750	2750		3500	1C	3500		
741762	LOT VALMONT	323 4									
	OVILA DESJARDINS 12295 VALMONT	FORGERON	C 60	750			750	1C	750		
741763	12271 VALMONT	323 5									
	ANTOINE PROULX 12271 VALMONT	EMP CIVIQUE	C 60	750	2250		3000	1C	3000		
741764	12255 VALMONT	323 P6									
	ROSAIRE BELLERUSE 768 DU COLLEGE	ADMINISTRATEUR	C 55	700	6800		7500	1C	7500		
741765	12247 VALMONT	323 P6 7									
	ADELARD QUEVILLON 12247 VALMONT	BEURRIER	C 65	800	800		1600	1C	1600		
741766	12231 VALMONT	323 8									
	NOEL TURCOTTE JR 2191 GASCON	CHAUFFEUR	C 60	750	1750		2500	1C	2500		
741767	12219 VALMONT	323 9									
	ANTONIO JARRY 12219 VALMONT	EMP C P R	C 60	750	850		1600	1C	1600		

## VALUATION ROLL OF IMMOVABLE PROPERTIES FOR THE PERIOD COMMENCING MAY 1ST 1951

RUE - STREET

QUARTIER - WARD

ARRONDISSEMENT ÉLECTORAL DISTRICT

7

NO DE COMPTE ACCOUNT NO.	EMPLACEMENT DE L'IMMEUBLE LOCATION OF PROPERTY	CADASTRE - SUBDIVISION	ENTRETIEN DES TROTTOIRS POB. DE FRONT	VALEUR (DOLLARS SEULEMENT) VALUE (DOLLARS ONLY)			VOIES VAULTS TROTTOIRS SIDEWALKS	CODE	VALEUR POUR LA TAXE SCOLAIRE VALUE FOR SCHOOL TAX	RESOLUTION NO. CERTIFICAT CERTIFICATE
	NOM ET ADRESSE DU PROPRIÉTAIRE NAME AND ADDRESS OF OWNER	OCCUPATION ET AND DÉNOMINATION	MAINTENANCE OF SIDEWALKS FEET FRONTAGE	TERRAIN LAND	BÂTIMENTS ET AUTRES ITEM BUILDINGS AND OTHER ITEMS	VALEUR EXEMPTÉ EXEMPT VALUE				
	PAR DU SAULT AU RECOLLET									
741768	12199 VALMONT	323 10								
	CORDELTA ST-JEAN VVE DE PHILIAS GOUGEON 12199 VALMONT		C	60	750	450		1C	1200	
741769	12189 VALMONT	323 11								
	ERNEST GOHIER 12189 VALMONT	CHAUFFEUR	C	60	750	750		1C	1500	
741770	LOT VALMONT	323 12								
	ROCH ROYER GEORGETTE HURTIBISE SON EPSE S DE B 12165 VALMONT	EMP CIVIQUE	C	60	750			1C	750	
741771	12165 VALMONT	323 13								
	ROCH ROYER GEORGETTE HURTIBISE SON EPSE S DE B 12165 VALMONT	EMP CIVIQUE	C	60	750	5750		1C	6500	
741772	12155 VALMONT	323 14								
	MADELEINE LECLAIR EPSE S DE B DE ARMAND ROY R R NO 3 ST JEROME CO TERREBONNE	COMMIS	C	60	750	6250		1C	7000	
741773	LOT VALMONT	323 15								
	ANDRE MATTE 25 DU BOIS STE THERESE QUE	AGENT D ASSURANCES	C	60	750			1C	750	RES. No. 516787 (1831)

741768

6

Albina Bouquet  
épouse de  
Hilfuit Lacroix  
journalier

121940

(867676)

23-11-50

VALUATION ROLL OF IMMOVABLE PROPERTIES FOR THE PERIOD COMMENCING MAY 1st 1951

RUE - STREET

QUARTIER - WARD

ARRONDISSEMENT ÉLECTORAL DISTRICT

7

NO DE COMPTE ACCOUNT NO.	EMPLACEMENT DE L'IMMEUBLE LOCATION OF PROPERTY	CADASTRE - SUBDIVISION	ENTRETIEN DES TROTTOIRS POS. DE FRONT	VALEUR (DOLLARS SEULEMENT) VALUE (DOLLARS ONLY)		VALEUR EXEMPTÉ EXEMPT VALUE	VALEUR IMPOSABLE TAXABLE VALUE	VOIES VAUTES TROTTOIRS SIDEWALKS	DÉSIGNATION	VALEUR POUR LA TAXE SCOLAIRE VALUE FOR SCHOOL TAX	RESOLUTION NO CERTIFICATE NO
	NOM ET ADRESSE DU PROPRIÉTAIRE NAME AND ADDRESS OF OWNER	OCCUPATION ET AND DENOMINATION	MAINTENANCE OF SIDEWALKS FEET FRONTAGE	TERRAIN LAND	BÂTIMENTS ET AUTRES ITEX BUILDINGS AND OTHER ITEMS						
741774	PAR DU SAULT 12123/27 VALMONT	AU RECOLLET 323 16		750	1750		2500			2500	
	BENOIT RENAUD 4774 BOUL GOUIN OUEST	BOURGEDIS	C 60						1C		
741776	1655 VIEL 12101 VALMONT	323 17 18		1550	15200		16750			16750	
	LEONIE LADUCEUR VVE DE ALBERT GAGNON 1655 VIEL		C 228						1C		
	VIEL	A E 6									
741777	11933 VALMONT	323 109		500	4400		5000			5000	
	PHILIPPE VALIQUETTE 11933 VALMONT	COMMIS	C 60						1C		
741778	LOT VALMONT	323 110		500			500			500	
	ARTHUR BARRIERE 6360 ST DENIS		C 48						1C		
741779	11911/19 VALMONT	323 111		500	6000		6500			6500	
	ANTONIO GOULET 11917 VALMONT	MENUISIER	C 48						1C		
741780	11909/07 VALMONT	323 112		500	6500		7000			7000	
	JOSEPH DEROME 11909 VALMONT	GARDIEN	C 48						1C		

VALUATION ROLL OF IMMOVABLE PROPERTIES FOR THE PERIOD COMMENCING MAY 1ST 1951

RUE - STREET

QUARTIER - WARD

ARRONDISSEMENT ÉLECTORAL DISTRICT

6

NO DE COMPTE ACCOUNT NO.	EMPLACEMENT DE L'IMMEUBLE LOCATION OF PROPERTY		CADASTRE - SUBDIVISION		ENTRETIEN DES TROTTOIRS POS. DE FRONT MAINTENANCE OF SIDEWALKS FEET FRONTAGE	VALEUR (DOLLARS SEULEMENT) VALUE (DOLLARS ONLY)		VALEUR EXEMPTÉ EXEMPT VALUE	VALEUR IMPOSABLE TAXABLE VALUE	VOIES TROTTOIRS SIDEWALKS	D E C E N O M I N A T I O N	VALEUR POUR LA TAXE SCOLAIRE VALUE FOR SCHOOL TAX	RESOLUTION NO CERTIFICAT CERTIFICATE NO
	NOM ET ADRESSE DU PROPRIÉTAIRE NAME AND ADDRESS OF OWNER	OCCUPATION ET DÉNOMINATION AND DENOMINATION	TERRAIN LAND	BÂTIMENTS ET AUTRES ICH BUILDINGS AND OTHER ITEMS									
741781 Voir Role Supp. Sec Supp. Roll 1955	PAR DU SAULT 11889793 VALMONT		323 113		60	600	6900		7500		1C	7500	
	LEOPOLD DAVID 11891 VALMONT		EMP CIVIL	C									
741782 Voir Role Supp. Sec Supp. Roll 1952	11881 11885 LOT VALMONT		323 114		60	600	5200 5000		5200 5000		1C	5200 5000	52/653 (2-11-52) CERT. No. 546507 (13/11/52)
	FRANCOISE FERLAND 2270 PARINEAU			C					600			600	
741783 Voir Role Supp. Sec Supp. Roll 1953	LOT VALMONT		323 115		60	600					1C	600	
	GERTRUDE EMARD 505 RIVERSIDE DRIVE ST LAMBERT P Q			C									
741784 Voir Role Supp. Sec Supp. Roll 1955	LOT VALMONT		323 P116		1359	350					1C	350	
	ARTHUR PREVOST 1975 DE SALABERRY		JOURNALISTE	C									
	DE SALABERRY												
741785 Voir Role Supp. Sec Supp. Roll 1955	LOT VALMONT		323 207		70	550			550		1C	550	
	ARTHUR PREVOST 1975 DE SALABERRY		JOURNALISTE	C									
741786 Voir Role Supp. Sec Supp. Roll 1952	11985 11775 VALMONT		323 208		60	400	16300		16700		1C	16700	
	J RENE ANGRIGNON 11775 VALMONT APT 1		VOYAGEUR	C									
741787 Voir Role Supp. Sec Supp. Roll 1955	11975 LOT VALMONT à Charles Beaudin 11975 Valmont		323 209		60	400	8500		8500 400		1C	8500 400	1954-55 CERT. No. 55/2328 (2-11-55)
	J A ALBERT BEAUDIN 11777 BOUL PERSILLIER		RENTIER	C									



VALUATION ROLL OF IMMOVABLE PROPERTIES FOR THE PERIOD COMMENCING MAY 1st 1951

RUE - STREET

QUARTIER - WARD

ARRONDISSEMENT ÉLECTORAL DISTRICT

6

NO DE COMPTE ACCOUNT NO.	EMPLACEMENT DE L'IMMEUBLE LOCATION OF PROPERTY	CADASTRE - SUBDIVISION OCCUPATION ET AND DÉNOMINATION	ENTRETIEN DES TROTTOIRS POS. DE FRONT MAINTENANCE OF SIDEWALKS FEET FRONTAGE	VALEUR (DOLLARS SEULEMENT) VALUE (DOLLARS ONLY)		VOIES VAUCYS TROTTOIRS SIDEWALKS	M D O C U	DÉNOMINATION	VALEUR POUR LA TAXE SCOLAIRE VALUE FOR SCHOOL TAX	RESOLUTION NO CERTIFICAT CERTIFICATE NO
				TERRAIN LAND	BÂTIMENTS ET AUTRES ITEM BUILDINGS AND OTHER ITEMS					
741788	11757 LOT VALMONT <i>Rue, sautée</i>	323 210	60	400	6500	400	1C		6500 400	CERT. No. 53 8127 (26-1-53)
741789	11725 VALMONT	323 211 212								
741791	11725 VALMONT	323 213	60	400	2600	3000	1C		3000	
741792	LOT VALMONT	323 214		400		400	2C		400	
741793	LOT VALMONT	323 215		400		400	2C		400	
741794	LOT VALMONT	323 216		400		400	2C		400	
741795	LOT VALMONT	323 217		400		400	2P		400	

VALUATION ROLL OF IMMOVABLE PROPERTIES FOR THE PERIOD COMMENCING MAY 1st 1951

RUE - STREET

QUARTIER - WARD

ARRONDISSEMENT ÉLECTORAL DISTRICT

6

NO DE COMPTE ACCOUNT NO.	EMPLACEMENT DE L'IMMEUBLE LOCATION OF PROPERTY	CADASTRE - SUBDIVISION	ENTRETIEN DES TROTTOIRS POS. DE FRONT	VALEUR (DOLLARS SEULEMENT) VALUE (DOLLARS ONLY)		VOIES VAULTS TROTTOIRS CURB	C O D E	DÉSIGNATION	VALEUR POUR LA TAXE SCOLAIRE VALUE FOR SCHOOL TAX	RESOLUTION NO CERTIFICAT CERTIFICATE	
	NOM ET ADRESSE DU PROPRIÉTAIRE NAME AND ADDRESS OF OWNER	OCCUPATION ET DÉNOMINATION	MAINTENANCE OF SIDEWALKS FEET FRONTAGE	TERRAIN LAND	BÂTIMENTS ET AUTRES ITEM BUILDINGS AND OTHER ITEMS						VALEUR EXEMPTÉ EXEMPT VALUE
	PAR DU SAULT AU RECOLLET										
741796	LOT VALMONT	323 P218									
		PSE									
		218									
	ROLLAND DESMARAIS 7015 FABRE APT 2	ARTISAN	C	400		400		2C	400		
741797	11863/65 11635 VALMONT	323 219		400	8700 800	8700 1200		2C	8700 1200	1953/54 CERT. No. 53/6137 (13-4-53)	
	MARCEL RICHARD 11635 VALMONT 11863	OUILLEUR	C								
741798	LOT VALMONT	323 220		400		400		2C	400		
	MARCEL RICHARD 11635 VALMONT 11863	OUILLEUR	C								
741799	11615 LOT VALMONT	323 221		400	6600	6600 400		2C	6600 400	CERT. No. 53/9157 (9/3/53)	
	ALBERT SIGOUIN 2038 ST ZOTIQUE EST	GERANT	C								
741800	1635 Louisbourg LOT VALMONT Nouvelle Bayon, 1635 St. L. Le Belle Valois, 1635 Louisbourg	323 222		500	10500	10500 500		2C	10500 500	(1952/53) CERT. No. 54/644 (1/6/54)	
	MAURICE DECARIE 7188 7E AVE. VILLE ST MICHEL		C								
	DE LOUISBOURG										
741809	LOT VALMONT	323 239		500		500		2C	500		
	EMILE BISSONNETTE 12174 VALMONT	INGENIEUR	C								

VALUATION ROLL OF IMMOVABLE PROPERTIES FOR THE PERIOD COMMENCING MAY 1ST 1951

RUE - STREET

QUARTIER - WARD

ARRONDISSEMENT ÉLECTORAL DISTRICT

6

NO DE COMPTE ACCOUNT NO.	EMPLACEMENT DE L'IMMEUBLE LOCATION OF PROPERTY		CADASTRE - SUBDIVISION		ENTRETIEN DES TROTTOIRS POS. DE FRONT  MAINTENANCE OF SIDEWALK FEET FRONTAGE	VALEUR (DOLLARS SEULEMENT) VALUE (DOLLARS ONLY)		VOIES TROTTOIRS SIDEWALKS	CODE	DÉSIGNATION	VALEUR POUR LA TAXE SCOLAIRE VALUE FOR SCHOOL TAX	RESOLUTION NO CERTIFICATE NO
	NOM ET ADRESSE DU PROPRIÉTAIRE NAME AND ADDRESS OF OWNER	OCCUPATION ET DÉNOMINATION	TERRAIN LAND	BÂTIMENTS ET AUTRES ITEM BUILDINGS AND OTHER ITEMS		VALEUR EXEMPTÉ EXEMPT VALUE	VALEUR IMPOSABLE TAXABLE VALUE					
741810	PAR DU SAULT AU RECOLLET LOT VALMONT		323	238		400					400	
	MAURICE MARCHAND 7509 AVE HENRI JULIEN			POMPIER								
741811	LOT VALMONT		323	237		400	18100				18100	
	John J. Cooper JURI SANDER RIO DE JANEIRO BREZIL AIS 4687 ROSLYN						400				400	RES. No. 53/9536 (30-3-53)
741812	LOT VALMONT		323	236		400	4600				5000 400	RES. No. 51/354 (30-1-51)
	JEAN LABERGE 11650 VALMONT			ETUDIANT								
741813	11670 VALMONT		323	235		400	400				800	
	AURORE PARE EPSE S DE B DE DONAT COUTU 6256 3 E AVENUE			PLOMBIER								
741814	LOT VALMONT		323	234		400					400	
	MARIO CAMILLE GIRARD 7107 CHAMBORD			TECHNICIEN								
741815	LOT VALMONT		323	233		400					400	
	ALBINA MARCIL VVE DE ADELARD TREMBLAY 10645 BLYTHE AVE LOS ANGELES CAL U S A											
741816	11696 VALMONT		323	232		400	6000				6400	
	RENE L. ECUYER 11696 VALMONT			VERIFICATEUR								

VALUATION ROLL OF IMMOVABLE PROPERTIES FOR THE PERIOD COMMENCING MAY 1ST 1951

RUE - STREET

QUARTIER - WARD

ARRONDISSEMENT ÉLECTORAL DISTRICT

6

NO. DE COMPTE ACCOUNT NO.	EMPLACEMENT DE L'IMMEUBLE LOCATION OF PROPERTY	CADASTRE - SUBDIVISION	ENTRETIEN DES TROTOIRS PUB. DE FRONT	VALEUR (DOLLARS SEULEMENT) VALUE (DOLLARS ONLY)			VOIES VALEUR TROTTOIRS SIDEWALKS	CODE DÉSIGNATION	VALEUR POUR LA TAXE SCOLAIRE VALUE FOR SCHOOL TAX	RESOLUTION NO CERTIFICAT CERTIFICATE NO
	NOM ET ADRESSE DU PROPRIÉTAIRE NAME AND ADDRESS OF OWNER	OCCUPATION ET DÉNOMINATION	MAINTENANCE OF SIDEWALKS FEET FRONTAGE	TERRAIN LAND	BÂTIMENTS ET AUTRES ITEX BUILDINGS AND OTHER ITEMS	VALEUR EXEMPTÉ EXEMPT VALUE				
741817	PAR DU SAULT 11704-06 LOT VALMONT	323 231		400	11000	11400 400		2C	11400 400	RES. No. 51/307 (27-1-51)
741818	11714 VALMONT JAMES EDWARD O ROURKE 5859 JEANNE MANCE	323 230	60	400	700	1100		1C	1100	
741819	LOT VALMONT LOUIS PARANT 934 STE CATHERINE EST	323 229	60	400		400		1C	400	
741820	11740 LOT VALMONT DODILON BEDARD 6997 GARNIER 11740 Valmont	323 228	60	400	6300	6300 400		1C	6300 400	RES. No. 51/7929 (5/11/51)
741821	LOT VALMONT J ALBERT AIME BEAUDIN 11777 BOUL PERSILLIER	323 227	60	400		400		1C	400	
741822	LOT VALMONT J ALBERT AIME BEAUDIN 11777 BOUL PERSILLIER	323 226	60	400		400		1C	400	
741823	LOT VALMONT J ALBERT AIME BEAUDIN 11777 BOUL PERSILLIER	323 225	60	400		400		1C	400	

741817

c

Ravel Chabot

Jardinier

M. Martin P.2.

876 614

25-1-57

VALUATION ROLL OF IMMOVABLE PROPERTIES FOR THE PERIOD COMMENCING MAY 1st 1951

RUE - STREET

QUARTIER - WARD

ARRONDISSEMENT ÉLECTORAL DISTRICT

6

NO DE COMPTE ACCOUNT NO.	EMPLACEMENT DE L'IMMEUBLE LOCATION OF PROPERTY		CADASTRE - SUBDIVISION		ENTRETIEN DES TROTTOIRS POS. DE FRONT	VALEUR (DOLLARS SEULEMENT) VALUE (DOLLARS ONLY)		VOIES VAULTS TROTTOIRS SIDEWALKS	R D C	DÉSIGNATION DES IMMEUBLES	VALEUR POUR LA TAXE SCOLAIRE VALUE FOR SCHOOL TAX	RESOLUTION NO CERTIFICAT CERTIFICATE NO
	NOM ET ADRESSE DU PROPRIÉTAIRE NAME AND ADDRESS OF OWNER		OCCUPATION ET DÉNOMINATION			M <small>AIN</small> T <small>ENANCE</small> OF S <small>IDEWALK</small> F <small>REET</small> F <small>RON</small> T <small>AGE</small>	TERRAIN LAND					
741824	PAR DU SAULT AU RECOLLET LOT VALMONT		323	224								
Voir Role Supp. Sec. Supp. Roll 1955	EDOUARD DOUCET 629 FLEURY EST		AGENT		70	550				1C	550	
	DE SALABERRY											
741825	11850/52 LOT VALMONT <i>Adrien Leriche</i>		323	P131								
Voir Role Supp. Sec. Supp. Roll 1952	ARTHUR PREVOST 1975 DE SALABERRY		JOURNALISTE		1368	350	14450			1C	350	RES. No. 53/428 (32-1-53)
Voir Role Supp. Sec. Supp. Roll 1953												
Voir Role Supp. Sec. Supp. Roll 1955												
741826	LOT VALMONT		323	130								
Voir Role Supp. Sec. Supp. Roll 1952	ARTHUR PREVOST 1975 DE SALABERRY		JOURNALISTE		60	600				1C	600	
Voir Role Supp. Sec. Supp. Roll 1955												
741827	11884/86 VALMONT		323	129								
Voir Role Supp. Sec. Supp. Roll 1953	HENRI NORMAND 1585 VIEL		COMPTABLE		60	600	5400			1C	6000	
Voir Role Supp. Sec. Supp. Roll 1955												
741828	11890/92 VALMONT		323	128								
Voir Role Supp. Sec. Supp. Roll 1955	REV D ZEPHIRIN POIRIER 11892 VALMONT				60	600	9400			1C	10000	
741829	LOT VALMONT		323	127								
	REVEREND ZEPHIRIN POIRIER 11892 VALMONT				48	500				1C	500	
741830	LOT VALMONT		323	126								
	FLORE PENNY VEUVE DE JOSEPH ELIE BLANCHARD 11930 VALMONT				471	500				1C	500	

VALUATION ROLL OF IMMOVABLE PROPERTIES FOR THE PERIOD COMMENCING MAY 1st 1951

RUE - STREET

QUARTIER - WARD

ARRONDISSEMENT ÉLECTORAL DISTRICT

6

NO DE COMPTE ACCOUNT NO.	EMPLACEMENT DE L'IMMEUBLE LOCATION OF PROPERTY	CADASTRE - SUBDIVISION	ENTRETIEN DES TROTTOIRS POS. DE FRONT	VALEUR (DOLLARS SEULEMENT) VALUE (DOLLARS ONLY)			VOIES VALEUR TROTTOIRS SIDEWALKS	CODE	DÉSIGNATION	VALEUR POUR LA TAXE SCOLAIRE VALUE FOR SCHOOL TAX	RESOLUTION NO CERTIFICATE NO
	NOM ET ADRESSE DU PROPRIÉTAIRE NAME AND ADDRESS OF OWNER	OCCUPATION ET DÉNOMINATION	MANTENANCE OF SIDEWALKS FEET FRONTAGE	TERRAIN LAND	BÂTIMENTS ET AUTRES ITEM BUILDINGS AND OTHER ITEMS	VALEUR EXEMPTÉ EXEMPT VALUE					
	PAR DU SAULT AU RECOLLET										
741832 Voir Role Supp. See Supp. Roll 1955	11930 VALMONT	323 125 323 124		1071	1100 5400		6500	1C		6500	
	FLORE PENDY VVE DE JOSEPH ELIE BLANCHARD 11930 VALMONT										
741833 Voir Role Supp. See Supp. Roll 1954 Voir Role Supp. See Supp. Roll 1955	11950 LOT VALMONT VICTOR DADUST 6255 DE ST VALLIER	323 123		60	600 10700		10700 600	1C		10700 600	CERT. No. 53/9158 (9/3/53)
741834 Voir Role Supp. See Supp. Roll 1954 Voir Role Supp. See Supp. Roll 1955	LOT VALMONT J ARMAND HAMELIN 84 NOTRE DAME OUEST	323 122		60	600		600	1C		600	
741835 Voir Role Supp. See Supp. Roll 1955	11976 VALMONT M EMILIE LOUISE BEDARD EPSE DE HERBERT WILLIAM LOMAX BOOKKEEPER 11976 VALMONT	323 121		60	600 2900		3500	1C		3500	
741836 Voir Role Supp. See Supp. Roll 1953 Voir Role Supp. See Supp. Roll 1955	11986/88 VALMONT STANISLAS CYR 11986 VALMONT	323 120		60	600 4900		5500	1C		5500	
741837 Voir Role Supp. See Supp. Roll 1954 Voir Role Supp. See Supp. Roll 1955	LOT VALMONT J ARMAND HAMELIN 84 NOTRE DAME OUEST	323 119		60	600		600	1C		600	
741838 Voir Role Supp. See Supp. Roll 1954 Voir Role Supp. See Supp. Roll 1955	12094-96 LOT VALMONT 1702 VIEL Françoise Bouverie, épouse de Jacques Bouverie, J ARMAND HAMELIN 84 NOTRE DAME OUEST	323 118		168	600 23200		23200 600	1C		23200 600	CERT. No. 53/637 (23-6-55)

VALUATION ROLL OF IMMOVABLE PROPERTIES FOR THE PERIOD COMMENCING MAY 1ST 1951

RUE - STREET

QUARTIER - WARD

ARRONDISSEMENT ÉLECTORAL DISTRICT

7

NO DE COMPTE ACCOUNT NO.	EMPLACEMENT DE L'IMMEUBLE LOCATION OF PROPERTY NOM ET ADRESSE DU PROPRIÉTAIRE NAME AND ADDRESS OF OWNER	CADASTRE - SUBDIVISION OCCUPATION ET AND DÉSIGNATION	ENTRETIEN DES TROTTOIRS POS. DE FRONT MAINTENANCE OF SIDEWALKS FEET FRONTAGE	VALEUR (DOLLARS SEULEMENT) VALUE (DOLLARS ONLY)		VOIES VAULTS TROTTOIRS SIDEWALKS	C CODE	DÉSIGNATION	VALEUR POUR LA TAXE SCOLAIRE VALUE FOR SCHOOL TAX	RESOLUTION NO CERTIFICATE NO
				TERRAIN LAND	BÂTIMENTS ET AUTRES ITEM BUILDINGS AND OTHER ITEMS VALEUR EXEMPTÉ EXEMPT VALUE					
	PAR DU SAULT AU RECOLLET									
741839	VIEL 1707/09 VIEL 12108 VALMONT	A E 7 323 34 35		60	1550	5450		1C	7000	
	LEONIDA LAURIN EPSE S DE B DE TELESPHORE AUGER TELESPHORE AUGER GREVEES 5365 WAVERLEY <i>72 Telephore Auger</i> <i>5757 Ch. St-Joseph</i>	AVOCAT								
741840	12122/30 VALMONT	323 33		60	750	4050		1C	4800	
	CHARLES HECTOR LAVALLEE CH 9 PALAIS DE JUSTICE DEPT DES JUGEMENTS	AVOCAT								
741841	LOT VALMONT	323 32		60	750			1C	750	
	<i>Voir Role App. 1952</i> <i>See Supp. Roll</i> EVA ANNE BOURGEOIS VVE DE JOSEPH E COTE 20122 PROP									
	<i>Voir Role App. 1954</i> <i>See Supp. Roll</i> MARIE ANGE COTE 1722 PROP JEAN MARIE COTE 1722 PROP 11186 BOIS DE BOULOGNE									
741842	<i>12160</i> LOT VALMONT	323 31		60	750	6250		1C	7000	
	<i>Voir Role App. 1955</i> <i>See Supp. Roll</i> JOSEPH GAETAN GOUGEON 12160 VALMONT	DESSINATEUR								
741843	<i>12168/70</i> LOT VALMONT	323 30		60	750	10750		1C	11500	
	JOSEPH ONESIME DUBOIS 12170 VALMONT	CHEF DE GARE								



VALUATION ROLL OF IMMOVABLE PROPERTIES FOR THE PERIOD COMMENCING MAY 1st 1951

RUE - STREET

QUARTIER - WARD

ARRONDISSEMENT ÉLECTORAL DISTRICT

7

NO DE COMPTE ACCOUNT NO.	EMPLACEMENT DE L'IMMEUBLE LOCATION OF PROPERTY	CADASTRE - SUBDIVISION	ENTRETIEN DES TROTTOIRS PDS. DE FRONT	VALEUR (DOLLARS SEULEMENT) VALUE (DOLLARS ONLY)		VOIES VALEUR IMPOSABLE PROPRIÉTÉ	C CODE	VALEUR POUR LA TAXE SCOLAIRE VALUE FOR SCHOOL TAX	RESOLUTION NO CERTIFICAT NO
	NOM ET ADRESSE DU PROPRIÉTAIRE NAME AND ADDRESS OF OWNER	OCCUPATION ET AND DÉNOMINATION	MAINTENANCE OF SIDEWALKS FEET FRONTAGE	TERRAIN LAND	BÂTIMENTS ET AUTRES ITEM BUILDINGS AND OTHER ITEMS				
741844	PAR DU SAULT AU RECOLLET 12176/80 VALMONT	323 29 P28		800	9200	10000	1C	10000	
	GERARD GAGNE 347 BOUL. DES PRAIRIES LAVAL DES RAPIDES BRUNO DOUCET 12176 VALMONT	OPERATEUR SOUDEUR	C 65						
741845	12190 VALMONT	323 P28		700	1000	1700	1C	1700	
	PIERRE ALEXIS MERCIER 12190 VALMONT	EMP CIVIQUE	C 55						
741846	12200 VALMONT	323 27		750	2250	3000	1C	3000	
	JOSEPH BAILLARGEON 12200 VALMONT	SURINTENDANT	C 60						
741847	LOT VALMONT 12210/12 Alfred Blanchamp 12210 Valmont HENRY MC DONALD 1710 BOUL GOUIN OUEST	323 26		750	10850	10850 750	1C	10850 750	1954/55 CERT. No. 55/115 (12/15/55)
		CONTREMAITRE	C 60						
741848	12228 VALMONT	323 25		750	550	1300	1C	1300	
	ARMAND MAJOR 12228 VALMONT	RENTIER	C 60						
741849	12240/46 VALMONT	323 24		750	4050	4800	1C	4800	
	EMMANUEL RICARD 12240 VALMONT	BOURGEOIS	C 60						

741844

C

Bruno Doucet

12176 Valmont <sup>soudes</sup>

Cécile Doucet ve de

Bernard Gagne'

347 Blvd des Graines

Parc des Rapides

(872721)

23 - 12 - 50

VALUATION ROLL OF IMMOVABLE PROPERTIES FOR THE PERIOD COMMENCING MAY 1st 1951

RUE - STREET

QUARTIER - WARD

ARRONDISSEMENT ÉLECTORAL DISTRICT

7

NO DE COMPTE ACCOUNT NO.	EMPLACEMENT DE L'IMMEUBLE LOCATION OF PROPERTY	CADASTRE - SUBDIVISION	ENTRETIEN DES TROTTOIRS POS. DE FRONT	VALEUR (DOLLARS SEULEMENT) VALUE (DOLLARS ONLY)		VALEUR EXEMPTÉ EXEMPT VALUE	VALEUR IMPOSABLE TAXABLE VALUE	CODE	VALEUR POUR LA TAXE SCOLAIRE VALUE FOR SCHOOL TAX	RESOLUTION NO CERTIFICAT CERTIFICATE NO
	NOM ET ADRESSE DU PROPRIÉTAIRE NAME AND ADDRESS OF OWNER	OCCUPATION ET AND DENOMINATION	MAINTENANCE OF SIDEWALKS FEET FRONTAGE	TERRAIN LAND	BÂTIMENTS ET AUTRES ITEM BUILDINGS AND OTHER ITEMS					
741850	PAR DU SAULT 12260 VALMONT EVELINA JARRY 12260 VALMONT	323 23	60	750	1050		1800	1C	1800	
741851	12270 VALMONT ARMAND GOHIER 12270 VALMONT	323 22-1 376 39-1	45	600	2000		2600	1C	2600	
741852	LOT VALMONT GABRIELLE PICARD GILBERT PICARD 6269 AVE DE CHATEAUBRIAND	323 P22 P323	45	600			600	1C	600	
741853	LOT VALMONT GABRIELLE PICARD GILBERT PICARD 6269 AVE DE CHATEAUBRIAND	323 P21 DE LA P323	50	650			650	1C	650	
741854	12298 VALMONT ALEXANDRINE COULOMBE VVE DE ALFRED TREMPÉ 136A 4 E RUE SHAWINIGAN FALLS QUE	323 P21 DE LA P323	40	1100	1700		2800	1C	2800	

*Vente de Droit  
876672  
#100 24-1-51*

*Do*

*Voir Note 1955  
1955*

VALUATION ROLL OF IMMOVABLE PROPERTIES FOR THE PERIOD COMMENCING MAY 1st 1951

RUE - STREET

QUARTIER - WARD

ARRONDISSEMENT ÉLECTORAL DISTRICT

7

NO DE COMPTE ACCOUNT NO.	EMPLACEMENT DE L'IMMEUBLE LOCATION OF PROPERTY	CADASTRE - SUBDIVISION	ENTRETIEN DES TROTTOIRS POS. DE FRONT	VALEUR (DOLLARS SEULEMENT) VALUE (DOLLARS ONLY)			VOIES VALES TROTTOIRS SIDEWALKS	C O D E	Valeur pour la Taxe Scolaire Value for School Tax	RESOLUTION NO CERTIFICATE NO
	NOM ET ADRESSE DU PROPRIÉTAIRE NAME AND ADDRESS OF OWNER	OCCUPATION ET DÉNOMINATION	MAINTENANCE OF SIDEWALKS FRONTAGE	TERRAIN LAND	BÂTIMENTS ET AUTRES ITERS BUILDINGS AND OTHER ITEMS	VALEUR EXEMPTÉ EXEMPT VALUE				
741855 <small>Voir Role Supp. Sec Supp. Roll 1955</small>	PAR DU SAULT AU RECOLLET 12300 VALMONT CECILE BRISEBOIS ST MARTIN	323 P20		50	300 1700	2000	1C	2000		
746638 <small>Voir Role Supp. Sec Supp. Roll 1954</small>	VALMONT CLEMENTINE AUGER 7662 ST DENIS BOUL GOUIN OUEST BOUL PERSILLIER	323 2022		627	500 100	600	1C	600		

VALUATION ROLL OF IMMOVABLE PROPERTIES FOR THE PERIOD COMMENCING MAY 1st 1951

RUE - STREET

QUARTIER - WARD

ARRONDISSEMENT ÉLECTORAL DISTRICT

7

NO DE COMPTE ACCOUNT NO.	EMPLACEMENT DE L'IMMEUBLE LOCATION OF PROPERTY	CADASTRE - SUBDIVISION		ENTRETIEN DES TROTTOIRS POS. DE FRONT	VALEUR (DOLLARS SEULEMENT) - VALUE (DOLLARS ONLY)			VOIES-VIAUX TROTTOIRS SIDEWALKS	C C C C C	DÉSIGNATION	VALEUR POUR LA TAXE SCOLAIRE VALUE FOR SCHOOL TAX	RESOLUTION NO CERTIFICAT CERTIFICATE
	NOM ET ADRESSE DU PROPRIÉTAIRE NAME AND ADDRESS OF OWNER	OCCUPATION ET AND DÉSIGNATION	MANTENANCE OF SIDEWALKS FEET FRONTAGE	TERRAIN LAND	BÂTIMENTS ET AUTRES ITEM BUILDINGS AND OTHER ITEMS	VALEUR EXEMPTÉ EXEMPT VALUE	VALEUR IMPOSABLE TAXABLE VALUE					
	PAR DU SAULT AU RECOLLET											
741856	12321 BOUL PERSILLIER	323	P36-2									
			36-1									
Voir Role Supp. See Supp. Roll 1955	MARIE LOUISE THERRIEN EPSE DE URGELE LAGACE 12321 BOUL PERSILLIER	C		33	450	3350			1C		3800	
741857	LOT BOUL PERSILLIER	323	37									
1957	LA CITÉ DE MONTRÉAL	C		100	1350				99E		1350	
741858	12291 BOUL PERSILLIER	323	P38									
Voir Role Supp. See Supp. Roll 1954	ALEXINA GAGNON 12291 BOUL PERSILLIER	C		50	650	1050			1C		1700	
741859	12279 BOUL PERSILLIER	323	38-1									
Voir Role Supp. See Supp. Roll 1955			P323									
	CHARLES EDUARD FRENETTE 12279 BOUL PERSILLIER	C		50	800	800			1C		1600	
741860	LOT BOUL PERSILLIER		P323									
			323									
	ANTOINETTE LEFEBVRE VVE DE WILLIAM HENRY GATHERCOLE 12259 BOUL PERSILLIER	C		50	800				1C		800	
741861	12257759 BOUL PERSILLIER	323	39-2									
	ANTOINETTE LEFEBVRE VVE DE WILLIAM HENRY GATHERCOLE DECEDÉ 12259 BOUL PERSILLIER	C		50	650	4350			1C		5000	

741857

c Léonel Lacroix parent  
133 Avenue Est  
(873774) 4-12-50

VALUATION ROLL OF IMMOVABLE PROPERTIES FOR THE PERIOD COMMENCING MAY 1ST 1951

RUE - STREET

QUARTIER - WARD

ARRONDISSEMENT ÉLECTORAL DISTRICT

7

NO DE COMPTE ACCOUNT NO.	EMPLACEMENT DE L'IMMEUBLE LOCATION OF PROPERTY	CADASTRE - SUBDIVISION	ENTRETIEN DE TROTOIRS MUL. DE FRONT	VALEUR (DOLLARS SEULEMENT) VALUE (DOLLARS ONLY)		VALEUR EXEMPTÉ EXEMPT VALUE	VALEUR IMPOSABLE TAXABLE VALUE	MONTRES VALEURS TERRITORIAUX SIDEWALKS	C O D E	RECHOMINATION	VALEUR POUR LA TAXE SCOLAIRE VALUE FOR SCHOOL TAX	RESOLUTION NO CERTIFICAT CERTIFICATE NO
	NOM ET ADRESSE DU PROPRIÉTAIRE NAME AND ADDRESS OF OWNER	OCCUPATION ET DÉNOMINATION AND DENOMINATION	MAINTENANCE OF SIDEWALKS FEET FRONTAGE	TERRAIN LAND	BÂTIMENTS ET AUTRES IFF BUILDINGS AND OTHER ITEMS							
741862	PAR DU SAULT 12239 BOUL PERSILLIER	323 40 41										
	SUCC JOSEPH PATRICK ALFRED ERNEST PILON		C 120	1850	3150		5000		1C		5000	
	C/O MONTREAL TRUST 511 PLACE D ARMES	EX TEST										
741863	LOT BOUL PERSILLIER	323 42										
	SUCC JOSEPH PATRICK ALFRED ERNEST PILON		C 60	950			950		1C		950	
	C/O MONTREAL TRUST 511 PLACE D ARMES	EX TEST										
741864	12209711 BOUL PERSILLIER	323 43										
	EDOUARD MENARD 12211 BOUL PERSILLIER	BOURGEOIS	C 60	950	6050		7000		1C		7000	
741865	LOT BOUL PERSILLIER	323 44										
	EDOUARD MENARD 12211 BOUL PERSILLIER	BOURGEOIS	C 60	950			950		1C		950	
741866	12187 BOUL PERSILLIER	323 45										
	JOSEPH BEAUCHAMP 12187 BOUL PERSILLIER	MENUISIER	C 60	950	2050		3000		1C		3000	
741867	12175 BOUL PERSILLIER	323 46										
	J ARMAND GAUTHIER 12175 BOUL PERSILLIER	VOYAGEUR	C 60	950	4850		5800		1C		5800	

VALUATION ROLL OF IMMOVABLE PROPERTIES FOR THE PERIOD COMMENCING MAY 1st 1951

RUE - STREET

QUARTIER - WARD

ARRONDISSEMENT ÉLECTORAL DISTRICT

7

NO DE COMPTE ACCOUNT NO.	EMPLACEMENT DE L'IMMEUBLE LOCATION OF PROPERTY NOM ET ADRESSE DU PROPRIÉTAIRE NAME AND ADDRESS OF OWNER	CADASTRE - SUBDIVISION OCCUPATION ET AND DÉNOMINATION	ENTRETIEN DES TROTTOIRS POS. DE FRONT MAINTENANCE OF SIDEWALKS FEET FRONTAGE	VALEUR (DOLLARS SEULEMENT) VALUE (DOLLARS ONLY)		VALEUR EXEMPTÉ EXEMPT VALUE	VALEUR IMPOSABLE TAXABLE VALUE	VALEUR POUR LA TAXE SCOLAIRE VALUE FOR SCHOOL TAX	RESOLUTION NO CERTIFICATE NO
				TERRAIN LAND	BÂTIMENTS ET AUTRES ITCM BUILDINGS AND OTHER ITEMS				
741868 1952 1955 Voir Règ. Supp. 1952 See Supp. Roll 1955	PAR DU SAULT AU RECOLLET LOT BOUL PERSILLIER PAUL EMILE BOILEAU 3551 DE BORDEAUX	323 47 GERANT	C 60	950			950	1C 950	
741869 1953 1954 Voir Règ. Supp. 1953 See Supp. Roll 1954	LOT BOUL PERSILLIERS GERMAINE MONETTE EPSE S DE B DE LUCIEN GAGNIER 4619 GARNIER	323 48 MUSICIEN	C 60	950			950	1C 950	
741870 1952 1953 Voir Règ. Supp. 1952 See Supp. Roll 1953	12135 LOT BOUL PERSILLIER <i>Donat Jetté</i> RAYMOND MONTPETIT 304 FABRE JOLIETTE QUE	323 49 VOYAGEUR	C 60	950	11550		11550 950	1C 950	DEET. No 53/8120 (26-1-53)
741871 1954 Voir Règ. Supp. 1954 See Supp. Roll 1954	12129 LOT BOUL PERSILLIER <i>Alfred Bergeron</i> 112129 Blvd Persillier JACQUES OUMET 100 PARK ROW OUEST	323 50 PLOMBIER	C 60	950	9850		9850 950	1C 950	1953/54 DEET. No 55/116 (12/5/55)
741872 1952 Voir Règ. Supp. 1952 See Supp. Roll 1952	12121719 BOUL PERSILLIER EDOUARD MENARD 12211 BOUL PERSILLIER	323 51 BOURGEOIS	C 60	950	5550		6500	1C 6500	
741873 1953 1954 Voir Règ. Supp. 1953 See Supp. Roll 1954	LOT BOUL PERSILLIER MARIE LAURA NORMAND VVE DE HEODOULE BERGERON ST ANTOINE DE TILLY CD LOTBINIERE  VIEL	323 52 A E 6	C 168	1000			1000	1C 1000	



VALUATION ROLL OF IMMOVABLE PROPERTIES FOR THE PERIOD COMMENCING MAY 1st 1951

RUE - STREET

QUARTIER - WARD

ARRONDISSEMENT ÉLECTORAL DISTRICT

6

NO DE COMPTE ACCOUNT NO.	EMPLACEMENT DE L'IMMEUBLE LOCATION OF PROPERTY NOM ET ADRESSE DU PROPRIÉTAIRE NAME AND ADDRESS OF OWNER	CADASTRE - SUBDIVISION OCCUPATION ET AND DÉNOMINATION	ENTRETIEN DES TROTTOIRS POS. DE FRONT MAINTENANCE OF SIDEWALKS FEET FRONTAGE	VALEUR (DOLLARS SEULEMENT) VALUE (DOLLARS ONLY)		VOIES VAULTES PROTTOIRS SIDEWALKS	L E D E C D E N O M I N A T I O N	VALEUR POUR LA TAXE SCOLAIRE VALUE FOR SCHOOL TAX	RESOLUTION NO CERTIFICAT CERTIFICATE
				TERRAIN LAND	BÂTIMENTS ET AUTRES ITEM BUILDINGS AND OTHER ITEMS				
741874 Voir Roll Supp. See Supp. Roll 1955	PAR DU SAULT AU RECOLLET 12005 BOUL PERSILLIER 1750 VIEL	323 132 133							
	GEORGE MANIATIS 1750 VIEL	INDUSTRIEL N	228	1950	4550		1N	6500	
741875 Voir Roll Supp. See Supp. Roll 1955	11987 BOUL PERSILLIER	323 134							
	ARMAND PAGE 11987 BOUL PERSILLIER	AVOCAT C	60	950	4050		1C	5000	
741876 Voir Roll Supp. See Supp. Roll 1955	11975777 BOUL PERSILLIER	323 135							
	OLIVIER LAMARCHE 11977 BOUL PERSILLIER	COMPTABLE C	60	950	5550		1C	6500	
741877 Voir Roll Supp. See Supp. Roll 1955	11963765 BOUL PERSILLIER	323 136							
	ALBERT LAVERGNE 11963 BOUL PERSILLIER	SERREFREINS C	60	950	5050		1C	6000	
741878 Voir Roll Supp. See Supp. Roll 1955	11939/41 BOUL PERSILLIER	323 137 138							
	LEONTINE POUTRE EPOUSE S DE B DE J HERCULE MARTIN 11941 BOUL PERSILLIERS	TYPOGRAPHE C	120	1850	3650		1C	5500	
741879	LOT BOUL PERSILLIER	323 139							
	BERNADETTE CHEVALIER EPOUSE S DE B DE LOUIS ALPHONSE GIRARD 11927 BOUL PERSILLIER	MARCHAND C	48	700			1C	700	

VALUATION ROLL OF IMMOVABLE PROPERTIES FOR THE PERIOD COMMENCING MAY 1ST 1951

RUE - STREET

QUARTIER - WARD

ARRONDISSEMENT ÉLECTORAL DISTRICT

6

NO DE COMPTE ACCOUNT NO.	EMPLACEMENT DE L'IMMEUBLE LOCATION OF PROPERTY		CADASTRE - SUBDIVISION	ENTRETIEN DES TROTOIRS POS. DE FRONT  MAINTENANCE OF SIDEWALKS FEET FRONTAGE	VALEUR (DOLLARS SEULEMENT) VALUE (DOLLARS ONLY)		VALEUR EXEMPTÉ EXEMPT VALUE	VALEUR IMPOSABLE TAXABLE VALUE	VALEUR POUR LA TAXE SCOLAIRE VALUE FOR SCHOOL TAX	RESOLUTION NO CERTIFICAT CERTIFICATE NO
	NOM ET ADRESSE DU PROPRIÉTAIRE NAME AND ADDRESS OF OWNER	OCCUPATION ET DÉNOMINATION			TERRAIN LAND	BÂTIMENTS ET AUTRES ITEM BUILDINGS AND OTHER ITEMS				
741880	PAR DU SAULT AU RECOLLET 11927 BOUL PERSILLIER		323 140-1	456	700	1100		1800	1800	
1055	BERNADETTE CHEVALIER EPSE S DE B DE LOUIS ALPHONSE GIRARD 11927 BOUL PERSILLIER 11927 BOUL PERSILLIER		MARCHAND							
741881	11911709 BOUL PERSILLIER		323 P140							
1955	ANGELINE GAGNON VVE DE HENRI CESSAINT 11909 BOUL PERSILLIER		141	50	750	12750		13500	13500	
741882	11897 BOUL PERSILLIER		323 142							
1952	JOSEPHAT VOYER JEAN BAPTISTE VOYER 11897 BOUL PERSILLIER		CHARPENTIER APPRENTI	60	950	1050		2000	2000	
741883	11881 BOUL PERSILLIER		323 143							
1954	<del>GAROLINE MALLETTE</del> <del>EPSE S DE B DE</del> ROSARIO FORGET 11881 BOUL PERSILLIER <i>Acq. (867415) 22-11-50</i>		LUTHIER	60	950	3750		4700	4700	
741884	11869771 BOUL PERSILLIER		323 144							
1954	ROLAND VALLEE 11871 BOUL PERSILLIERS		VOYAGEUR	60	950	5050		6000	6000	

VALUATION ROLL OF IMMOVABLE PROPERTIES FOR THE PERIOD COMMENCING MAY 1st 1951

RUE - STREET

QUARTIER - WARD

ARRONDISSEMENT ÉLECTORAL DISTRICT

6

NO DE COMPTE ACCOUNT NO.	EMPLACEMENT DE L'IMMEUBLE LOCATION OF PROPERTY	CADASTRE - SUBDIVISION	ENTRETIEN DES TROTTOIRS POS. DE FRONT	VALEUR (DOLLARS SEULEMENT) VALUE (DOLLARS ONLY)		VALEUR POUR LA TAXE SCOLAIRE VALUE FOR SCHOOL TAX	RESOLUTION NO CERTIFICAT CERTIFICATE NO
	NOM ET ADRESSE DU PROPRIÉTAIRE NAME AND ADDRESS OF OWNER	OCCUPATION ET DÉNOMINATION	MANTENANCE OF SIDEWALKS FEET FRONTAGE	TERRAIN LAND	BÂTIMENTS ET AUTRES ICHES BUILDINGS AND OTHER ITEMS		
	PAR DU SAULT AU RECOLLET						
741885	RESIDU BOUL PERSILLIER	323 P145	126	400	50	450	
	LA CITE DE MONTREAL NEUTRE POUR TAXES SCOLAIRES DE SALABERRY						450
741886	LOT BOUL PERSILLIER	323 240	70	800		800	
	FRANCOISE SANCHE EPSE S DE B DE G ROGER MOISE 8427 ST HUBERT	COURTIER D ASSCE					
741887	LOT BOUL PERSILLIER	323 241	60	600		600	
	FRANCOISE SANCHE EPSE S DE B DE C ROGER MOISE 8427 ST HUBERT	COURTIER D ASSCE					
741888	LOT BOUL PERSILLIER	323 242	60	600	10400	11000 600	11600 600
	SIMEON FOURNIER 11785 BOUL PERSILLIER	CONTRACTEUR					
741889	11777 BOUL PERSILLIER	323 243	60	600	6400	7000	7000
	J AIME ALBERT BEAUDIN 11777 BOUL PERSILLIER	CONTROLEUR					
741890	11765 BOUL PERSILLIER	323 244	60	600	13900	14500	14500
	LUMENA LABERGE LOUIS BOURRET 11765 BOUL PERSILLIER	VVE DE					

GERT. No. 57/1030  
(20-2-51)

VALUATION ROLL OF IMMOVABLE PROPERTIES FOR THE PERIOD COMMENCING MAY 1ST 1951

RUE - STREET

QUARTIER - WARD

ARRONDISSEMENT ÉLECTORAL DISTRICT

6

NO DE COMPTE ACCOUNT NO.	EMPLACEMENT DE L'IMMEUBLE LOCATION OF PROPERTY		CADASTRE - SUBDIVISION		ENTRETIEN DES TROTTOIRS PDS. DE FRONT  MAINTENANCE OF SIDEWALKS FEET FRONTAGE	VALEUR (DOLLARS SEULEMENT) VALUE (DOLLARS ONLY)		VOIES VAUTES TROTTOIRS SIDEWALKS	D D C	D D C	VALEUR POUR LA TAXE SCOLAIRE VALUE FOR SCHOOL TAX	RESOLUTION NO CERTIFICAT CERTIFICATE NO
	NOM ET ADRESSE DU PROPRIÉTAIRE NAME AND ADDRESS OF OWNER	OCCUPATION ET DÉNOMINATION	TERRAIN LAND	BÂTIMENTS ET AUTRES ITEX BUILDINGS AND OTHER ITEMS		VALEUR EXEMPTÉ EXEMPT VALUE	VALEUR IMPOSABLE TAXABLE VALUE					
741891	PAR DU SAULT 11755 BOUL PERSILLIER	323 245			60	600	5400			1C	6000	
1952 Voir Role Supp. See Supp. Roll 1954	LOUIS PARANT 11755 BOUL PERSILLIER	ARCHITECTE										
741892	LOT BOUL PERSILLIERS	323 246				600				2C	600	
1952 Voir Role Supp. See Supp. Roll 1954	LOUIS PARANT 11755 PERSILLIERS	ARCHITECTE										
741893	LOT BOUL PERSILLIER	323 247				600				2C	600	
1952 Voir Role Supp. See Supp. Roll 1954	JOSEPH G AUDETTE 7007 MC EACHRAN	VOYAGEUR										
741894	11705 LOT BOUL PERSILLIER	323 248				600	7300			2C	7300 600	RET. No. 53/1036 (11/2/54)
1952 Voir Role Supp. See Supp. Roll 1955	JULES R LEDUC <del>656 PLEURY</del> 11705 Boul Persilliers	VOYAGEUR										
741895	11695 LOT BOUL PERSILLIER	323 249				600	8300			2C	8300 600	RET. No. 53/9154 (9/3/53)
1954 Voir Role Supp. See Supp. Roll 1955	GERARD LACROIX 9075 BERRI	INSPECTEUR										
741896	LOT BOUL PERSILLIER	323 250				600				2P	600	
1952 Voir Role Supp. See Supp. Roll 1954	JOHN JAMES COOPER 4975 MAPLEWOOD APR 9											
1953 Voir Role Supp. See Supp. Roll 1954												

VALUATION ROLL OF IMMOVABLE PROPERTIES FOR THE PERIOD COMMENCING MAY 1st 1951

RUE - STREET

QUARTIER - WARD

ARRONDISSEMENT ÉLECTORAL DISTRICT

6

NO DE COMPTE ACCOUNT NO.	EMPLACEMENT DE L'IMMEUBLE LOCATION OF PROPERTY	CADASTRE - SUBDIVISION	ENTRETIEN DES TROTTOIRS PDS. DE FRONT	VALEUR (DOLLARS SEULEMENT) VALUE (DOLLARS ONLY)		VALEUR EXEMPTÉ EXEMPT VALUE	VALEUR IMPOSABLE TAXABLE VALUE	CODE	VALEUR POUR LA TAXE SCOLAIRE VALUE FOR SCHOOL TAX	RESOLUTION NO CERTIFICAT NO
	NOM ET ADRESSE DU PROPRIÉTAIRE NAME AND ADDRESS OF OWNER	OCCUPATION ET DÉNOMINATION	MAINTENANCE OF SIDEWALKS FEET FRONTAGE	TERRAIN LAND	BÂTIMENTS ET AUTRES ÎTRES BUILDINGS AND OTHER ITEMS					
741897 <small>Voir Role Supp. See Supp. Roll 1952</small>	PAR OU SAULT AU RECOLLET LOT BOUL PERSILLIER	323 251		600			600	2C	600	
741898 <small>Voir Role Supp. See Supp. Roll 1952</small>	MARIE LOUISE HENAUULT VVE DE J HENRI GALARNEAU A/S MME ALINE GADBOIS 454 WILLOWDALE APT 17 OUT	323 P252		450			450	2C	450	
741899 <small>Voir Role Supp. See Supp. Roll 1952</small>	LOT BOUL PERSILLIER	323 P252		450			450	2C	450	
747056 <small>Voir Role Supp. See Supp. Roll 1952</small>	JOSEPH ARTHUR PAQUET 10538 BOUL OLYMPIA	323 P253		450			450	2C	450	
741900 <small>Voir Role Supp. See Supp. Roll 1952</small>	LOT BOUL PERSILLIER	323 P254		450			450	2C	450	
<small>Voir Role Supp. See Supp. Roll 1953</small>	AIME MIGNAULT 7173 DE BORDEAUX	323 P254		450			450	2C	450	
<small>Voir Role Supp. See Supp. Roll 1954</small>	GREGOIRE FORGET 3585 DURUCHER			450			450	2C	450	
<small>Voir Role Supp. See Supp. Roll 1954</small>	LOUIS FLAMAND 1670 NICOLET			450			450	2C	450	

VALUATION ROLL OF IMMOVABLE PROPERTIES FOR THE PERIOD COMMENCING MAY 1st 1951

RUE - STREET

QUARTIER - WARD

ARRONDISSEMENT ÉLECTORAL DISTRICT

6

NO DE COMPTE ACCOUNT NO.	EMPLACEMENT DE L'IMMEUBLE LOCATION OF PROPERTY	CADASTRE - SUBDIVISION	ENTRETIEN DES TROTTOIRS PDS. DE FRONT	VALEUR (DOLLARS SEULEMENT) VALUE (DOLLARS ONLY)		VOÛTES VAULTS TROTTOIRS SIDEWALKS	E D O U	DÉSIGNATION	VALEUR POUR LA TAXE SCOLAIRE VALUE FOR SCHOOL TAX	RESOLUTION NO CERTIFICAT CERTIFICATE NO
	NOM ET ADRESSE DU PROPRIÉTAIRE NAME AND ADDRESS OF OWNER	OCCUPATION ET DÉNOMINATION	MAINTENANCE OF SIDEWALK FEET FRONTAGE	TERRAIN LAND	BÂTIMENTS ET AUTRES ITEM BUILDINGS AND OTHER ITEMS					
741901	11605 LOT BOUL PERSILLIERS	323 255		750	7050	7050 750		2N	7050 750	52/1039 (11/2/52)
	1953 JACK YUEN 1124 ST URBAIN	GROCCER								
	1952 11605									
	1955 DE LOUISBOURG									
747018	LOT BOUL PERSILLIER PARC MARCELIN WILSON	323 257								
		258								
		259								
		260								
		265								
		264								
		263								
		262								
		266								
		267								
		268								
		269								
		P324								
		P324								
		324 1								
		P324								
		324 2								
	LA CITE DE MONTREAL		E	37400		37400		99E	37400	

VALUATION ROLL OF IMMOVABLE PROPERTIES FOR THE PERIOD COMMENCING MAY 1st 1951

RUE - STREET

QUARTIER - WARD

ARRONDISSEMENT ÉLECTORAL DISTRICT

6

NO DE COMPTE ACCOUNT NO.	EMPLACEMENT DE L'IMMEUBLE LOCATION OF PROPERTY	CADASTRE - SUBDIVISION	ENTRETIEN DES TROTTOIRS PDS. DE FRONT	VALEUR (DOLLARS SEULEMENT) VALUE (DOLLARS ONLY)		VOIES VAUTES TROTTOIRS ESPACES	CODE	DÉSIGNATION	VALEUR POUR LA TAXE SCOLAIRE VALUE FOR SCHOOL TAX	RESOLUTION NO CERTIFICAT CERTIFICATE NO
	NOM ET ADRESSE DU PROPRIÉTAIRE NAME AND ADDRESS OF OWNER	OCCUPATION ET DÉNOMINATION	MAINTENANCE OF SIDEWALKS FEET FRONTAGE	TERRAIN LAND	BÂTIMENTS ET AUTRES ITERS BUILDINGS AND OTHER ITEMS					
741907 <i>Voir les Supp. des Supp. Roll 1955</i>	PAR DU SAULT LOT SOUL PERSILLIER MARCELLE WILSON EPSE DE HENRY WINKWORTH GERTRUDE WILSON EPSE DE J ALDERIC RAYMOND LUCIENNE WILSON EPSE DE JAMES CALDER MARGUERITE WILSON EPSE DE PAUL E OSTIGUY GERMAINE WILSON VVE DE REGNIER BRODEUR JULIETTE WILSON EPSE DE RUPERT G DAWSON TOUS GREVES  A/S TRUST GENERAL DU CANADA <del>112 ST JACQUES OUEST</del> <i>Ce règlement est en date du 20/12/60 loi 14 des 21 chap. 82</i>	325  C		26900			2C		26900	
741912	LOT SOUL PERSILLIER COTE OUEST  ALPHONSE A DESROCHES JOSEPH E DESROCHES 1426 VALOIS  DROUART	323 273  C		250			2C		250	

VALUATION ROLL OF IMMOVABLE PROPERTIES FOR THE PERIOD COMMENCING MAY 1st 1951

RUE - STREET

QUARTIER - WARD

ARRONDISSEMENT ÉLECTORAL DISTRICT

6

NO DE COMPTE ACCOUNT NO.	EMPLACEMENT DE L'IMMEUBLE LOCATION OF PROPERTY	CADASTRE - SUBDIVISION	ENTRETIEN DES TROTTOIRS POS. DE FRONT	VALEUR (DOLLARS SEULEMENT) VALUE (DOLLARS ONLY)		M D C	VALEUR POUR LA TAXE SCOLAIRE VALUE FOR SCHOOL TAX	RESOLUTION NO CERTIFICAT CERTIFICATE NO
	NOM ET ADRESSE DU PROPRIÉTAIRE NAME AND ADDRESS OF OWNER	OCCUPATION ET DÉNOMINATION	MAINTENANCE OF SIDEWALKS FEET FRONTAGE	TERRAIN LAND	BÂTIMENTS ET AUTRES BÂTIMENTS AND OTHER ITEMS			
PAR DU SAULT AU RECOLLET								
741913 <i>1952</i> Voir Role Supp. See Supp. Roll	LOT DROUART LUCIEN MONETTE 1960 LOUISBOURG	323 303 VOYAGEUR	C	250			250	20
741914 <i>1954</i> Voir Role Supp. See Supp. Roll	<del>LOT DROUART</del> LUCIEN MONETTE <del>1960 LOUISBOURG</del>	<del>323 302</del> VOYAGEUR	<del>C</del>	<del>500</del>			<del>300</del>	<del>20</del>
741917 <i>1952</i> Voir Role Supp. See Supp. Roll	LOT DROUART OLIVIER L BOIS 2184 GAUTHIER	323 290 INGENIEUR PLOMBIER	C	500			500	20
741918 <i>11856</i>	LOT DROUART JEAN J SAMSON <del>C P 490 BEAUHARNOIS</del> <i>11856 Rivault</i>	323 289 INGENIEUR CIVIL	C	500	<i>11800</i>	<i>11800</i> 500	<i>11800</i> 500	20
741919 <i>1952</i> Voir Role Supp. See Supp. Roll	LOT DROUART ADRIEN MILLEAIRE 5547 DELORIMIER	323 288 JOURNALIER	C	500			500	20
741920 <i>1952</i> Voir Role Supp. See Supp. Roll	LOT DROUART ROLAND LUSSIER 343 ST HUBERT	323 287 EMP CIVIQUE	C	500	<i>7900</i>	<i>8400</i> 500	<i>8400</i> 500	20

*11800/500*  
RES. No. 52/1180  
*(13-4-52)*

*8400/500*  
RES. No. 52/1192  
*(14/2/52)*



74414  
C Arthur Labelle industriel  
370 Beaumont  
(871835) 18-12-50

VALUATION ROLL OF IMMOVABLE PROPERTIES FOR THE PERIOD COMMENCING MAY 1st 1951

RUE - STREET

QUARTIER - WARD

ARRONDISSEMENT ÉLECTORAL DISTRICT

6

NO DE COMPTE ACCOUNT NO.	EMPLACEMENT DE L'IMMEUBLE LOCATION OF PROPERTY	CADASTRE - SUBDIVISION	ENTRETIEN DES TROTTOIRS POS. DE FRONT	VALEUR (DOLLARS SEULEMENT) VALUE (DOLLARS ONLY)		VOIES VAULTS TROTTOIRS SIDEWALKS	C O D E	DÉSIGNATION	VALEUR POUR LA TAXE SCOLAIRE VALUE FOR SCHOOL TAX	RESOLUTION NO CERTIFICAT CERTIFICATE NO
	NOM ET ADRESSE DU PROPRIÉTAIRE NAME AND ADDRESS OF OWNER	OCCUPATION ET AND DÉNOMINATION	MAINTENANCE OF SIDEWALKS FEET FRONTAGE	TERRAIN LAND	BÂTIMENTS ET AUTRES ICH BUILDINGS AND OTHER ITEMS					
741921	<p>11680 LOT DROUART</p> <p>1952 GILLES DESMARAIS 2447 MAPLEWOOD AVE</p> <p>BOUL PERSILLIER DROUART</p>	<p>PAR DU SAULT AU RECOLLET</p> <p>323 P286</p> <p>VENDEUR</p> <p>SUITE</p>	C	500	7900	8400 500	20		8400 500	<p>DEPT. N. 52/1193 (14/2/52)</p>

VALUATION ROLL OF IMMOVABLE PROPERTIES FOR THE PERIOD COMMENCING MAY 1st 1951

RUE - STREET

QUARTIER - WARD

ARRONDISSEMENT ÉLECTORAL DISTRICT

6

NO DE COMPTE ACCOUNT NO.	EMPLACEMENT DE L'IMMEUBLE LOCATION OF PROPERTY	CADASTRE - SUBDIVISION	ENTRETIEN DES TROTTOIRS POS. DE FRONT	VALEUR (DOLLARS SEULEMENT) VALUE (DOLLARS ONLY)		VOIES TRACES SPECIALS	CODE	DÉSIGNATION	VALEUR POUR LA TAXE SCOLAIRE VALUE FOR SCHOOL TAX	RESOLUTION NO CERTIFICAT CERTIFICATE NO
	NOM ET ADRESSE DU PROPRIÉTAIRE NAME AND ADDRESS OF OWNER	OCCUPATION ET AND DÉSIGNATION	MAINTENANCE OF SIDEWALKS FEET FRONTAGE	TERRAIN LAND	BÂTIMENTS ET AUTRES ITEM BUILDINGS AND OTHER ITEMS					
741922	11690 BOUL PERSILLIER	323 P285								
1952	ROBERT MORGENTALER MAUD MORGENTALER EPSE DE MAURICE LEWIS ROER MORGENTALER GASTON MORGENTALER LILIANE MORGENTALER EPSE DE ROUVILLE DAIGLE JEANNE MORGENTALER EPSE DE JEAN TISON MARTHE MORGENTALER	PROFESSEUR	C 55	600	4200			1C	4800	
741923	117007 11698 BOUL PERSILLIER	323 P284								
1955	GUY BEAUDIN 11777 BOUL PERSILLIER	ETUDIANT	C 614	550	6450			1C	7000	
741924	11706 LOT BOUL PERSILLIERS	323 P283								
1952	JOSEPH ANTOINE GIGUERE 680 SHERBROOKE OUEST		C 615	500	7900	8400 500		1C	8400 500	DEPT. No. 52/1194 (14/2/52)
741925	11712 BOUL PERSILLIER	323 P282								
1952	NICOLAS DUVAL 11712 BOUL PERSILLIER	VOYAGEUR	C 615	800	3200			1C	4000	
741926	LOT BOUL PERSILLIER	323 P281								
1950	ALBERT RACINE 11954 BOUL PERSILLIER	EMP CIVIQUE	C 615	750				1C	750	
741927	LOT BOUL PERSILLIER	323 P280								
1953	INSTITUTION DES SOURDS MUETS 7400 BOUL ST LAURENT		C 615	750				1C	750	

741927

c

Jean Paul Beaulieu  
comptable

10450 Berr

(872101)

20/dec/50

+

VALUATION ROLL OF IMMOVABLE PROPERTIES FOR THE PERIOD COMMENCING MAY 1st 1951

RUE - STREET

QUARTIER - WARD

ARRONDISSEMENT ÉLECTORAL DISTRICT

6

NO DE COMPTE ACCOUNT NO.	EMPLACEMENT DE L'IMMEUBLE LOCATION OF PROPERTY	CADASTRE - SUBDIVISION	ENTRETIEN DES TROTTOIRS POS. DE FRONT	VALEUR (DOLLARS SEULEMENT) VALUE (DOLLARS ONLY)		VOITURES VALEUR PROPRIÉTÉ SUBSTITUÉE	B D O U C	VALEUR POUR LA TAXE SCOLAIRE VALUE FOR SCHOOL TAX	RESOLUTION NO CERTIFICAT CERTIFICATE NO
	NOM ET ADRESSE DU PROPRIÉTAIRE NAME AND ADDRESS OF OWNER	OCCUPATION ET / AND DÉNOMINATION	MAINTENANCE OF SIDEWALKS FRONT FRONTAGE	TERRAIN LAND	BÂTIMENTS ET AUTRES ITERS BUILDINGS AND OTHER ITEMS				
741928	PAR DU SAULT AU RECOLLET LOT BOUL PERSILLIER	323 P279		615	700		1C	700	
1952	INSTITUTION DES SOURDS MUETS 7400 BOUL ST LAURENT								
741929	11792790 BOUL PERSILLIER	323 P278 P277		114	1200 2800	4000	11E	4000	
741930	LOT BOUL PERSILLIER	323 P276		615	600	600	11E	600	
741931	LOT BOUL PERSILLIER	323 P275		615	750	750	11E	750	
741932	LOT BOUL PERSILLIER	323 P150 P149 P148			1000	1000	99E	1000	
	LA CITE DE MONTREAL VIEL	FIN PUBLIQUE SQUARE A E 7							

VALUATION ROLL OF IMMOVABLE PROPERTIES FOR THE PERIOD COMMENCING MAY 1st 1951

RUE - STREET

QUARTIER - WARD

ARRONDISSEMENT ÉLECTORAL DISTRICT

7

NO DE COMPTE ACCOUNT NO.	EMPLACEMENT DE L'IMMEUBLE LOCATION OF PROPERTY	CADASTRE - SUBDIVISION	ENTRETIEN DES TROTOIRS POS. DE FRONT	VALEUR (DOLLARS SEULEMENT) VALUE (DOLLARS ONLY)		VOIES VAUTES TROTTOIRS SIDEWALKS	CODE	DÉSIGNATION	VALEUR POUR LA TAXE SCOLAIRE VALUE FOR SCHOOL TAX	RESOLUTION NO CERTIFICAT CERTIFICATE
	NOM ET ADRESSE DU PROPRIÉTAIRE NAME AND ADDRESS OF OWNER	OCCUPATION ET DÉNOMINATION	MAINTENANCE OF SIDEWALKS FEET FRONTAGE	TERRAIN LAND	BÂTIMENTS ET AUTRES ITEM BUILDINGS AND OTHER ITEMS					
741933	PAR DU SAULT AU RECOLLET LOT BOUL PERSILLIER	P323 67 THENCE P323 68-1 THENCE 323 68-3								
	FELIX ANTOINE ROUTHIER 1920 BOUL GOUIN OUEST +  BOUL GOUIN FRIGON	COMPTABLE   A E 6	C 511	600			10		600	

VALUATION ROLL OF IMMOVABLE PROPERTIES FOR THE PERIOD COMMENCING MAY 1ST 1951

RUE - STREET

QUARTIER - WARD

ARRONDISSEMENT ÉLECTORAL DISTRICT

6

NO DE COMPTE ACCOUNT NO.	EMPLACEMENT DE L'IMMEUBLE LOCATION OF PROPERTY	CADASTRE - SUBDIVISION	ENTRETIEN DES TROTTOIRS POS. DE FRONT	VALEUR (DOLLARS SEULEMENT) VALUE (DOLLARS ONLY)		MONTES SAULTS TROTTOIRS SUBWAYS	D E C	D E N O M I N A T I O N	VALEUR POUR LA TAXE SCOLAIRE VALUE FOR SCHOOL TAX	RESOLUTION NO CERTIFICAT NO
	NOM ET ADRESSE DU PROPRIÉTAIRE NAME AND ADDRESS OF OWNER	OCCUPATION ET DÉNOMINATION	MAINTENANCE OF SIDEWALKS FEET FRONTAGE	TERRAIN LAND	BÂTIMENTS ET AUTRES ÎTEM BUILDINGS AND OTHER ITEMS					
741934 <small>Voir Role Supp. 1954 See Supp. Roll 1954</small>	PAR DU SAULT LOT FRIGON	AU RECOLLET 323 P291								
741935 <small>Voir Role Supp. 1955 See Supp. Roll 1955</small>	LOT FRIGON JOSEPH ANTOINE GIGUERE 11702 BOUL PERSILLIERS	323 PSE 291	C	120				20	120	
741936 <small>Voir Role Supp. 1955 See Supp. Roll 1955</small>	LOT FRIGON JOSEPH ANTOINE GIGUERE 11702 BOUL PERSILLIER	323 PSE 291	C	120				20	120	
741937 <small>Voir Role Supp. 1952 See Supp. Roll 1952</small>	LOT FRIGON GUY BEAUDIN 11777 BOUL PERSILLIER	323 292	C	250				20	250	
741938 <small>Voir Role Supp. 1955 See Supp. Roll 1955</small>	LOT FRIGON ROBERT MORGENTALER MAUD MORGENTALER EPSE DE MAURICE LEWIS ROGER MORGENTALER GASTON MORGENTALER LILIANE MORGENTALER EPSE DE ROUVILLE DAIGLE JEANNE MORGENTALER EPSE DE JEAN TISON MARTHE MORGENTALER	323 293	C	250				20	250	
741939 <small>Voir Role Supp. 1955 See Supp. Roll 1955</small>	LOT FRIGON CAMILLE DUBOIS 11956 PERSILLIERS	323 294	C	250				20	250	
741939 <small>Voir Role Supp. 1955 See Supp. Roll 1955</small>	LOT FRIGON CAMILLE DUBOIS 11956 PERSILLIER	323 295	C	250				20	250	

VALUATION ROLL OF IMMOVABLE PROPERTIES FOR THE PERIOD COMMENCING MAY 1st 1951

RUE - STREET

QUARTIER - WARD

ARRONDISSEMENT ÉLECTORAL DISTRICT

6

NO DE COMPTE ACCOUNT NO.	EMPLACEMENT DE L'IMMEUBLE LOCATION OF PROPERTY	CADASTRE - SUBDIVISION	ENTRETIEN DES TROTTOIRS POS. DE FRONT	VALEUR (DOLLARS SEULEMENT) VALUE (DOLLARS ONLY)		VOIES VAUTES TROTTOIRS BICYCLES	E C O D E	DÉSIGNATION	VALEUR POUR LA TAXE SCOLAIRE VALUE FOR SCHOOL TAX	RESOLUTION NO CERTIFICAT CERTIFICATE NO
	NOM ET ADRESSE DU PROPRIÉTAIRE NAME AND ADDRESS OF OWNER	OCCUPATION ET AND DÉSIGNATION	MAINTENANCE OF SIDEWALKS FEET FRONTAGE	TERRAIN LAND	BÂTIMENTS ET AUTRES ITERS BUILDINGS AND OTHER ITEMS					
741940 <small>Voir Acte Supp. See Supp. Act</small> 1955	PAR DU SAULT LOT FRIGON CAMILLE DUBOIS 11956 PERSILLIER	323 PND 296		120			2C		120	
741941 <small>Voir Acte Supp. See Supp. Act</small> 1955	LOT FRIGON JOSEPH PREGENT 1435 JOLIETTE	323 PSE 296		120			2C		120	
741944	DE LOUISBOURG 2220 DE LOUISBOURG HAROLD MADDEN 2220 DE LOUISBOURG	323 304 305 306 307	108	1000	2300		1P		3300	
741945	TRVERSEZ DE LOUISBOURG LOT FRIGON LA CITE DE MONTREAL HOM POUR FINS MUNICIPALES	323 324 10-6-48		270		270	99E		270	
741946	LOT FRIGON LA CITE DE MONTREAL HOM POUR FINS MUNICIPALES	323 323 10-6-48		250		250	99E		250	



VALUATION ROLL OF IMMOVABLE PROPERTIES FOR THE PERIOD COMMENCING MAY 1st 1951

RUE - STREET

QUARTIER - WARD

ARRONDISSEMENT ÉLECTORAL DISTRICT

6

NO DE COMPTE ACCOUNT NO.	EMPLACEMENT DE L'IMMEUBLE LOCATION OF PROPERTY	CADASTRE - SUBDIVISION	ENTRETIEN DES TROTTOIRS POS. DE FRONT	VALEUR (DOLLARS SEULEMENT) VALUE (DOLLARS ONLY)		MODIFIC. VALEURS TROTTOIRS SIDEWALKS	D O U	DÉNOMINATION	VALEUR POUR LA TAXE SCOLAIRE VALUE FOR SCHOOL TAX	RESOLUTION NO CERTIFICAT CERTIFICATE NO
	NOM ET ADRESSE DU PROPRIÉTAIRE NAME AND ADDRESS OF OWNER	OCCUPATION ET AND DÉNOMINATION	MAINTENANCE OF SIDEWALKS FEET FRONTAGE	TERRAIN LAND	BÂTIMENTS ET AUTRES ITEM BUILDINGS AND OTHER ITEMS					
741947 <small>1952</small>	PAR DU SAULT LOT FRIGON JOHN CLARKE 11635 PASTEUR HOM POUR FINS MUNICIPALES	323 322 DESSINATEUR 10-6-48	E	250		250		90E	250	
741948 <small>1952</small>	LOT FRIGON JOHN CLARKE 11635 PASTEUR HOM POUR FINS MUNICIPALES	323 321 DESSINATEUR 10-6-48	E	250		250		90E	250	
741949	LOT FRIGON LA CITE DE MONTREAL HOM POUR FINS MUNICIPALES	323 320 10-6-48	E	250		250		99E	250	
741950	LOT FRIGON LA CITE DE MONTREAL HOM POUR FINS MUNICIPALES	323 319 10-6-48	E	250		250		99E	250	
741951	LOT FRIGON CITE DE MONTREAL HOM POUR FINS MUNICIPALES	323 318 10/6/48	E	250		250		99E	250	
741952	LOT FRIGON LA CITE DE MONTREAL HOM POUR FINS MUNICIPALES	323 317 10-6-48	E	250		250		99E	250	

VALUATION ROLL OF IMMOVABLE PROPERTIES FOR THE PERIOD COMMENCING MAY 1st 1951

RUE - STREET

QUARTIER - WARD

ARRONDISSEMENT ÉLECTORAL DISTRICT

6

NO DE COMPTE ACCOUNT NO.	EMPLACEMENT DE L'IMMEUBLE LOCATION OF PROPERTY	CADASTRE - SUBDIVISION	ENTRETIEN DES TROTTOIRS POS. DE FRONT	VALEUR (DOLLARS SEULEMENT) VALUE (DOLLARS ONLY)			VOTES VALEUR PROPORTION TROTTOIRS SIDEWALKS	CODE DÉSIGNATION	VALEUR POUR LA TAXE SCOLAIRE VALUE FOR SCHOOL TAX	RESOLUTION NO CERTIFICAT CERTIFICATE	NO
	NOM ET ADRESSE DU PROPRIÉTAIRE NAME AND ADDRESS OF OWNER	OCCUPATION ET AND DÉSIGNATION	MAINTENANCE OF SIDEWALKS FEET FRONTAGE	TERRAIN LAND	BÂTIMENTS ET AUTRES ITERS BUILDINGS AND OTHER ITEMS	VALEUR EXEMPTÉ EXEMPT VALUE					
741953 1952	PAR DU SAULT AU RECOLLET LOT FRIGON ZEPHIRIN RAIZENNE 6835 DE LANAUDIÈRE HOM POUR FINS MUNICIPALES	323 PSE 316 COMMIS 10-6-48	E	120		120	h	90E	120		
741954	LOT FRIGON LA CITE DE MONTREAL HOM POUR FINS MUNICIPALES	323 PND 316 10-6-48	E	120		120	h	99E	120		
741955	LOT FRIGON LA CITE DE MONTREAL HOM POUR FINS MUNICIPALES	323 315 10-6-48	E	250		250	h	99E	250		
741956 1952	LOT FRIGON ARTHUR BERTHIAUME 12125 AVE DU BOIS DE BOULOGNE HOM POUR FINS MUNICIPALES	323 314 JOURNALIER 10-6-48	E	250		250	h	90E	250		
741957	LOT FRIGON LA CITE DE MONTREAL HOMOLOGUE POUR FINS MUNICIPALES 10/6/48	323 313 10-6-48	E	250		250	h	99E	250		
741958	LOT FRIGON LA CITE DE MONTREAL HOMOLOGUE POUR FINS MUNICIPALES 10/6/48	323 312 10-6-48	E	210		210	h	99E	210		

VALUATION ROLL OF IMMOVABLE PROPERTIES FOR THE PERIOD COMMENCING MAY 1st 1951

RUE - STREET

QUARTIER - WARD

ARRONDISSEMENT ÉLECTORAL DISTRICT

6

NO DE COMPTE ACCOUNT NO.	EMPLACEMENT DE L'IMMEUBLE LOCATION OF PROPERTY	CADASTRE - SUBDIVISION	ENTRETIEN DES TROTTOIRS POS. DE FRONT	VALEUR (DOLLARS SEULEMENT) VALUE (DOLLARS ONLY)		VOIES VAULTS TROTTOIRS SIDEWALKS	E D O U	DÉSIGNATION	VALEUR POUR LA TAXE SCOLAIRE VALUE FOR SCHOOL TAX	RÉSOLUTION NO CERTIFICAT CERTIFICATE NO
	NOM ET ADRESSE DU PROPRIÉTAIRE NAME AND ADDRESS OF OWNER	OCCUPATION ET DÉNOMINATION	MAINTENANCE OF SIDEWALKS FEET FRONTAGE	TERRAIN LAND	BÂTIMENTS ET AUTRES ITERS BUILDINGS AND OTHER ITEMS					
741959	PAR DU SAULT LOT FRIGON LA CITE DE MONTREAL HOMOLOGUE POUR FINS MUNICIPALES 10/6748	323 311	E	250		250	99E		250	
741960	LOT FRIGON EMILE E VALLEE BOITE POSTALE 279 PLACE D ARMES HOMOLOGUE POUR FINS MUNICIPALES 10/6748	323 310	E	250		250	90E		250	
741961	LOT FRIGON LA CITE DE MONTREAL HOMOLOGUE POUR FINS MUNICIPALES 10/6748 DE SALABERRY LA PARTIE QUI VA SUIVRE ET QUI ETAIT LA RUE FRIGON CHANGE EN PERSILLIER PAR RESOLUTION 22/12739 BOUL PERSILLIER DE SALABERRY	323 309	E	300		300	99E		300	

VALUATION ROLL OF IMMOVABLE PROPERTIES FOR THE PERIOD COMMENCING MAY 1st 1951

RUE - STREET

QUARTIER - WARD

ARRONDISSEMENT ÉLECTORAL DISTRICT

6

NO DE COMPTE ACCOUNT NO.	EMPLACEMENT DE L'IMMEUBLE LOCATION OF PROPERTY	CADASTRE - SUBDIVISION	ENTRETIEN DES TROTTOIRS POS. DE FRONT	VALEUR (DOLLARS SEULEMENT) VALUE (DOLLARS ONLY)			VOÛTES VAULTS SIDING SIDING	U O O U	DÉSIGNATION	VALEUR POUR LA TAXE SCOLAIRE VALUE FOR SCHOOL TAX	RESOLUTION NO CERTIFICAT CERTIFICATE NO
	NOM ET ADRESSE DU PROPRIÉTAIRE NAME AND ADDRESS OF OWNER	OCCUPATION ET DÉNOMINATION	MANTENANCE OF SIDEWALKS FEET FRONTAGE	TERRAIN LAND	BÂTIMENTS ET AUTRES ITERS BUILDINGS AND OTHER ITEMS	VALEUR EXEMPTÉ EXEMPT VALUE					
	PAR DU SAULT AU RECOLLET										
741962	LOT BOUL PERSILLIER OMER BARRIERE 11912 BOUL PERSILLIER	323 P164 MARCHAND	C	32	550		550	1C		550	
741963	LOT BOUL PERSILLIER OMER BARRIERE 11912 BOUL PERSILLIER	323 163 MARCHAND	C	60	950		950	1C		950	
741964	LOT BOUL PERSILLIER MARIE BELANGER EPSE DE OMER BARRIERE 11912 BOUL PERSILLIER	323 162 MARCHAND	C	60	650		650	1C		650	
741965	11912 BOUL PERSILLIER MARIE BELANGER EPSE DE OMER BARRIERE 11912 BOUL PERSILLIER	323 161 MARCHAND	C	60	650	9350	10000	1C		10000	
741966	LOT BOUL PERSILLIER MARIE BELANGER EPSE DE OMER BARRIERE 11912 BOUL PERSILLIER	323 160 MARCHAND	C	60	650		650	1C		650	
741967	11930 BOUL PERSILLIER ARTHUR AUDY 11930 BOUL PERSILLIER	323 159 EMP CIVIL	C	60	950	1050	2000	1C		2000	
746946	11940 BOUL PERSILLIER WELLIE TURCOTTE 11940 PERSILLIER APP 2	323 158 BOURGEOIS	C	60	950	20050	21000	1C		21000	

VALUATION ROLL OF IMMOVABLE PROPERTIES FOR THE PERIOD COMMENCING MAY 1ST 1951

RUE - STREET

QUARTIER - WARD

ARRONDISSEMENT ÉLECTORAL DISTRICT

6

NO DE COMPTE ACCOUNT NO.	EMPLACEMENT DE L'IMMEUBLE LOCATION OF PROPERTY		CADASTRE - SUBDIVISION		ENTRETIEN DES TROTTOIRS PDS. DE FRONT  MAINTENANCE OF SIDEWALKS FEET FRONTAGE	VALEUR (DOLLARS SEULEMENT) VALUE (DOLLARS ONLY)		VOIES VAUTES TROTTOIRS SIDEWALKS	CODE	DÉNOMINATION	VALEUR POUR LA TAXE SCOLAIRE VALUE FOR SCHOOL TAX	RESOLUTION NO CERTIFICAT CERTIFICATE NO
	NOM ET ADRESSE DU PROPRIÉTAIRE NAME AND ADDRESS OF OWNER		OCCUPATION ET DÉNOMINATION			TERRAIN LAND	BÂTIMENTS ET AUTRES ITEM BUILDINGS AND OTHER ITEMS					
746947 <small>Voir Role Supp. See Supp. Roll 1955</small>	PAR DU SAULT AU RECOLLET 11954/58 BOUL PERSILLIER		323	157	60	950 10550		11500	1C		11500	
	J ARTHUR LEFEBVRE 11954 BOUL PERSILLIER			VOYAGEUR								
741969 <small>Voir Role Supp. See Supp. Roll 1955</small>	11962/64 BOUL PERSILLIER		323	P156	607	950 7550		8500	1C		8500	
	GASTON CHATEL 717 ROCKLAND			MARCHAND								
741970	LOT BOUL PERSILLIER		323	P155	616	900		900	1C		900	
	J GASTON CHATEL 717 ROCKLAND OUTREMONT			MARCHAND								
746950 <small>Voir Role Supp. See Supp. Roll 1955</small>	11990 BOUL PERSILLIER		323	P154 P167	307	450 7050		7500	1C		7500	
	J QVILA PROTEAU 11990 BOUL PERSILLIER			BOURGEOIS								
746951 <small>Voir Role Supp. See Supp. Roll 1955</small>	11992 BOUL PERSILLIER		323	P154 P167	307	450 7050		7500	1C		7500	
	LUCRECE BLAIS 11992 BOUL PERSILLIER											
741972 <small>Voir Role Supp. See Supp. Roll 1955</small>	12000/02 BOUL PERSILLIER		323	P153	611	750 5750		6500	1C		6500	
	OMER BARRIERE 11912 BOUL PERSILLIERS			MARCHAND								

VALUATION ROLL OF IMMOVABLE PROPERTIES FOR THE PERIOD COMMENCING MAY 1st 1951

RUE - STREET

QUARTIER - WARD

ARRONDISSEMENT ÉLECTORAL DISTRICT

7

NO DE COMPTE ACCOUNT NO.	EMPLACEMENT DE L'IMMEUBLE LOCATION OF PROPERTY	CADASTRE - SUBDIVISION	ENTRETIEN DES TROTTOIRS POS. DE FRONT	VALEUR (DOLLARS SEULEMENT) VALUE (DOLLARS ONLY)				VOIES TROTTOIRS SIDEWALKS	CODE	DÉNOMINATION	VALEUR POUR LA TAXE SCOLAIRE VALUE FOR SCHOOL TAX	RESOLUTION NO CERTIFICAT CERTIFICATE NO
	NOM ET ADRESSE DU PROPRIÉTAIRE NAME AND ADDRESS OF OWNER	OCCUPATION ET DÉNOMINATION	MAINTENANCE OF SIDEWALKS FRONT FOOTING	TERRAIN LAND	BÂTIMENTS ET AUTRES BÂTIMENTS AND OTHER ITEMS	VALEUR EXEMPTÉ EXEMPT VALUE	VALEUR IMPOSABLE TAXABLE VALUE					
741973	PAR DU SAULT AU RECOLLET LOT PERSILLIER DARMEIA PICARD 186 LAURIER EST VIEL BOUL GOUIN OUEST AVE PASTEUR	323 P152	C	1097	750		750		1C		750	

Vote Role Supp. 1953  
Vote Role Supp. 1955

VALUATION ROLL OF IMMOVABLE PROPERTIES FOR THE PERIOD COMMENCING MAY 1st 1951

RUE - STREET

QUARTIER - WARD

ARRONDISSEMENT ÉLECTORAL DISTRICT

6

NO DE COMPTE ACCOUNT NO.	EMPLACEMENT DE L'IMMEUBLE LOCATION OF PROPERTY	CADASTRE - SUBDIVISION		ENTRETIEN DES TRACÉTOIRS POS. DE FRONT	VALEUR (DOLLARS SEULEMENT) VALUE (DOLLARS ONLY)			VOIES PAVÉES TROTTOIRS SÉPARELS	E D O O C	DÉSIGNATION	VALEUR POUR LA TAXE SCOLAIRE VALUE FOR SCHOOL TAX	RESOLUTION NO CERTIFICAT CERTIFICATE NO
	NOM ET ADRESSE DU PROPRIÉTAIRE NAME AND ADDRESS OF OWNER	OCCUPATION ET DÉNOMINATION	MANTENANCE OF SIDEWALKS FEET FRONTAGE	TERRAIN LAND	BÂTIMENTS ET AUTRES ITEM BUILDINGS AND OTHER ITEMS	VALEUR EXEMPTÉ EXEMPT VALUE	VALEUR IMPOSABLE TAXABLE VALUE					
	PAR DU SAULT AU RECOLLET											
746695	12139/41 AVE PASTEUR	323	P 55 P 56 P 57 P 58 P 59 P 60 P 61 P 62 P 63 P 64 P 65									
	LA CITE DE MONTREAL		FIN PUBLIQUE TERRAIN DE JEUX BORDEAUX VESPASIEUNE	E 1429	6750	3250	10000		99E	10000		
	VIEL		A E 6									
741984	LOT PASTEUR	323	165									
	MARCELIA PICARD 186 LAURIER EST			C 108	700		700		1C	700		
741985	LOT PASTEUR	323	166									
	CELIA LIVINSON 265 CRAIG EST			J	600		600		2J	600		
741986	11981/79 AVE PASTEUR	323	P167									
	ELSIE MARY MUNDY WIDOW OF WILLIAM JOHN FISHER 11979 AVE PASTEUR			P	600	9900	10500		2P	10500		

VALUATION ROLL OF IMMOVABLE PROPERTIES FOR THE PERIOD COMMENCING MAY 1ST 1951

RUE - STREET

QUARTIER - WARD

ARRONDISSEMENT ÉLECTORAL DISTRICT

6

NO DE COMPTE ACCOUNT NO.	EMPLACEMENT DE L'IMMEUBLE LOCATION OF PROPERTY	CADASTRE - SUBDIVISION	ENTRETIEN DES TROTTOIRS POS. DE FRONT	VALEUR (DOLLARS SEULEMENT) VALUE (DOLLARS ONLY)		VOIES VAULTES TROTTOIRS SIDEWALKS	C D E	VALEUR POUR LA TAXE SCOLAIRE VALUE FOR SCHOOL TAX	RESOLUTION NO CERTIFICAT CERTIFICATE NO
	NOM ET ADRESSE DU PROPRIÉTAIRE NAME AND ADDRESS OF OWNER	OCCUPATION ET DÉNOMINATION	MAINTENANCE OF SIDEWALKS FEET FRONTAGE	TERRAIN LAND	BÂTIMENTS ET AUTRES ITEM BUILDINGS AND OTHER ITEMS				
	PAR DU SAULT AU RECOLLET								
741987	LOT PASTEUR  GASTON CHATEL 717 ROCKLAND OUTREMONT	323 168  MARCHAND	C	600			2C	600	
741988	<sup>11961-67</sup> LOT PASTEUR  J GASTON CHATEL 717 ROCKLAND AVE OUTREMONT P Q	323 169  MARCHAND	C	600	20900	21500 600	2C	21500 600	CERT. No. 51/4386 (23-4-51)
741989	LOT PASTEUR  ALPHONSE BELANGER LOUISE LALONDE EPSE S DE B DE J FRANCOIS BELANGER 11939 PASTEUR	323 170  MENUISIER  COMMIS	C	600			2C	600	
746948	11941739 PASTEUR  LOUISETTE LALONDE EPSE S DE B DE J FRANCOIS BELANGER  ALPHONSE BELANGER 11939 PASTEUR	323 P171  COMMIS VENDEUR MENUISIER	C	300	8200		2C	8500	
746949	11937/35 PASTEUR  BEATRICE CONSTANTIN EPSE S DE B DE ROLAND PERRAS 11937 PASTEUR	323 P171  COMPTABLE	C	300	8200		2C	8500	
741991	LOT PASTEUR  MARTHE BARRIERE EPSE S DE B DE CLAUDE LARQUE 11915 PASTEUR	323 172  PHARMACIEN	C	600			2C	600	



VALUATION ROLL OF IMMOVABLE PROPERTIES FOR THE PERIOD COMMENCING MAY 1st 1951

RUE - STREET

QUARTIER - WARD

ARRONDISSEMENT ÉLECTORAL DISTRICT

6

NO DE COMPTE ACCOUNT NO.	EMPLACEMENT DE L'IMMEUBLE LOCATION OF PROPERTY	CADASTRE - SUBDIVISION	ENTRETIEN DES TROTTOIRS PDS. DE FRONT	VALEUR (DOLLARS SEULEMENT) VALUE (DOLLARS ONLY)				VOIES VALEUR TROTTOIRS SIDEWALKS	C CODE	VALEUR POUR LA TAXE SCOLAIRE VALUE FOR SCHOOL TAX	RESOLUTION NO CERTIFICAT CERTIFICATE NO
	NOM ET ADRESSE DU PROPRIÉTAIRE NAME AND ADDRESS OF OWNER	OCCUPATION ET AND DÉNOMINATION	MAINTENANCE OF SIDEWALKS FEET FRONTAGE	TERRAIN LAND	BÂTIMENTS ET AUTRES ITEM BUILDINGS AND OTHER ITEMS	VALEUR EXEMPTÉ EXEMPT VALUE	VALEUR IMPOSABLE TAXABLE VALUE				
741992	PAR DU SAULT AU RECOLLET 11915 PASTEUR	323 173		600	6400		7000	2C	7000		
1955 Votr. Rele. Supp. Ser. Supp. Roll	MARTHE BARRIERE EPSE S DE S DE CLAUDE LARQUE 11915 PASTEUR	PHARMACIEN									
741993	LOT PASTEUR	323 174		600			600	2C	600		
	MARIE BELANGER EPSE S DE S DE OMER BARRIERE 11912 BOUL PERSILLIERS	MARCHAND									
741994	LOT PASTEUR	323 175		600			600	2C	600		
	ROBERT PREVOST 11861 PASTEUR	JOURNALISTE									

VALUATION ROLL OF IMMOVABLE PROPERTIES FOR THE PERIOD COMMENCING MAY 1ST 1951

RUE - STREET

QUARTIER - WARD

ARRONDISSEMENT ÉLECTORAL DISTRICT

6

NO DE COMPTE ACCOUNT NO.	EMPLACEMENT DE L'IMMEUBLE LOCATION OF PROPERTY	CADASTRE - SUBDIVISION	ENTRETIEN DES TROTTOIRS POS. DE FRONT	VALEUR (DOLLARS SEULEMENT) VALUE (DOLLARS ONLY)		VOUTES VAULTS TROTTOIRS SIDEWALKS	W D O U	DENOMINATION	VALEUR POUR LA TAXE SCOLAIRE VALUE FOR SCHOOL TAX	RESOLUTION NO CERTIFICAT CERTIFICATE NO
	NOM ET ADRESSE DU PROPRIÉTAIRE NAME AND ADDRESS OF OWNER	OCCUPATION ET AND DÉNOMINATION	MANTENANCE OF SIDEWALKS FEET FRONTAGE	TERRAIN LAND	BÂTIMENTS ET AUTRES IEM BUILDINGS AND OTHER ITEMS					
741995	PAR DU SAULT LOT PASTEUR ROBERT PREVOST 11861 PASTEUR	323 176 C JOURNALISTE		600			2C		600	
741996 Voir Note Suppl. des Suppl. Roll 1955	11861 PASTEUR 1975 DE SALABERRY MALENDIA PIGEON EPSE DE HERVEY PREVOST 1975 DE SALABERRY DE SALABERRY	323 P177 C EMP CIVIQUE	108	400	2100		1C		2500	
741997	LOT PASTEUR LA CITE DE MONTREAL HOMOLOGUE POUR FINS MUNICIPALES 10/6/48	323 325 E		450		450	99E		450	
741998	LOT PASTEUR LA CITE DE MONTREAL HOMOLOGUE POUR FINS MUNICIPALES 10/6/48	323 326 E		350		350	99E		350	
741999 1952	LOT PASTEUR JEAN LABERGE 113 LAVAL LAVAL DES RAPIDES QUE HOMOLOGUE POUR FINS MUNICIPALES 10/6/48	323 327 E ETUDIANT		350		350	90E		350	
			165085	355220	920970	344810			1276190T	
			165085	355220	920970	344810			1276190G	
						731.380				

VALUATION ROLL OF IMMOVABLE PROPERTIES FOR THE PERIOD COMMENCING MAY 1ST 1951

RUE - STREET

QUARTIER - WARD

ARRONDISSEMENT ÉLECTORAL DISTRICT

6

NO DE COMPTE ACCOUNT NO.	EMPLACEMENT DE L'IMMEUBLE LOCATION OF PROPERTY		CADASTRE - SUBDIVISION		ENTRETIEN DES TROTTOIRS POS. DE FRONT MAINTENANCE OF SIDEWALKS FEET FRONTAGE	VALEUR (DOLLARS SEULEMENT) VALUE (DOLLARS ONLY)		VOIES VALEES TROTTOIRS MURALEL	CODE C O D E	DENOMINATION	VALEUR POUR LA TAXE SCOLAIRE VALUE FOR SCHOOL TAX	RESOLUTION NO CERTIFICAT CERTIFICATE NO
	NOM ET ADRESSE DU PROPRIETAIRE NAME AND ADDRESS OF OWNER		OCCUPATION ET DENOMINATION			TERRAIN LAND	BÂTIMENTS ET AUTRES ITERS BUILDINGS AND OTHER ITEMS					
	PAR DU SAULT AU RECOLLET											
742000	LOT PASTEUR		323	328								
	LA CITE DE MONTREAL HOMOLOGUE POUR FINS MUNICIPALES 10/6/48				E	350		350		99E	350	
742001	LOT PASTEUR		323	329								
	LA CITE DE MONTREAL HOMOLOGUE POUR FINS MUNICIPALES 10/6/48				E	350		350		99E	350	
742002	LOT PASTEUR		323	330								
	LA CITE DE MONTREAL HOMOLOGUE POUR FINS MUNICIPALES 10/6/48				E	350		350		99E	350	
742003	LOT PASTEUR		323	331								
	LA CITE DE MONTREAL HOMOLOGUE POUR FINS MUNICIPALES 10/6/48				E	350		350		99E	350	
742004	LOT PASTEUR		323	332								
	LA CITE DE MONTREAL HOMOLOGUE POUR FINS MUNICIPALES 10/6/48				E	350		350		99E	350	
742005	LOT PASTEUR		323	333								
	LA CITE DE MONTREAL HOMOLOGUE POUR FINS MUNICIPALES 10/6/48				E	350		350		99E	350	

VALUATION ROLL OF IMMOVABLE PROPERTIES FOR THE PERIOD COMMENCING MAY 1st 1951

RUE - STREET

QUARTIER - WARD

ARRONDISSEMENT ÉLECTORAL DISTRICT

6

NO DE COMPTE ACCOUNT NO.	EMPLACEMENT DE L'IMMEUBLE LOCATION OF PROPERTY NOM ET ADRESSE DU PROPRIÉTAIRE NAME AND ADDRESS OF OWNER	CADASTRE - SUBDIVISION OCCUPATION ET AND DÉNOMINATION	ENTRETIEN DES TROTOIRS POS. DE FRONT MAINTENANCE OF SIDEWALKS FEET FRONTAGE	VALEUR (DOLLARS SEULEMENT) VALUE (DOLLARS ONLY)		VOIES VAUQUÉ RUE SIDEWALKS	CODE DÉNOMINATION	VALEUR POUR LA TAXE SCOLAIRE VALUE FOR SCHOOL TAX	RESOLUTION NO CERTIFICATE NO
				TERRAIN LAND	BÂTIMENTS ET AUTRES ITEM BUILDINGS AND OTHER ITEMS				
742006	PAR DU SAULT LOT PASTEUR LA CITE DE MONTREAL HOMOLOGUE POUR FINS MUNICIPALES 10/6/48	323 334	E	350			99E	350	
742007	LOT PASTEUR LA CITE DE MONTREAL HOMOLOGUE POUR FINS MUNICIPALES 10/6/48	323 335	E	350			99E	350	
742008	LOT PASTEUR ALBERT DUBUC 1436 ST MATHIEU APT 205 HOMOLOGUE POUR FINS MUNICIPALES 10/6/48	323 336	E	350			97E	350	
742009	11635 PASTEUR EST ALICE A CLELAND WIFE OF JOHN GEARK C/O JOHN GEARK 1150 PASTEUR	323 337 338	P	750	1350		2E	2100	
742010	LOT PASTEUR LA CITE DE MONTREAL HOMOLOGUE POUR FINS MUNICIPALES 10-6-48	323 339	E	350			99E	350	

Vote Rate Supp. Roll 1952

Vote Rate Supp. Roll 1952

Vote Rate Supp. Roll 1954

VERBODEN

742008

P

John Clarke 1/2

Margaret Cleland 1/4

Isabel Cleland 1/8

wife of Robert Mc Lenn

Hugh Andrew Cleland 1/8

% John Clarke

11635 Pasteur

Acad. (867723) 23-11-50

VALUATION ROLL OF IMMOVABLE PROPERTIES FOR THE PERIOD COMMENCING MAY 1ST 1951

RUE - STREET

QUARTIER - WARD

ARRONDISSEMENT ÉLECTORAL DISTRICT

6

NO DE COMPTE ACCOUNT NO.	EMPLACEMENT DE L'IMMEUBLE LOCATION OF PROPERTY	CADASTRE - SUBDIVISION	ENTRETIEN DES TROTTOIRS POS. DE FRONT	VALEUR (DOLLARS SEULEMENT) VALUE (DOLLARS ONLY)		VOIES VALENT PROPORTION SIDEWAYS	CODE	Valeur pour la Taxe Scolaire Value for School Tax	RESOLUTION NO CERTIFICAT CERTIFICATE
	NOM ET ADRESSE DU PROPRIÉTAIRE NAME AND ADDRESS OF OWNER	OCCUPATION ET AND DENOMINATION	MAINTENANCE OF SIDEWALKS FEET FRONTAGE	TERRAIN LAND	BÂTIMENTS ET AUTRES ITERS BUILDINGS AND OTHER ITEMS				
742011	PAR DU SAULT LOT PASTEUR LA CITE DE MONTREAL HOMOLOGUE POUR FINS MUNICIPALES 10/6/48 DE LOUISEBOURG TRAVERSEZ DE LOUISEBOURG TERRE 325 DE LOUISEBOURG	323 340	E	400		400	99E	400	
742012	LOT PASTEUR OLIVIER P 2015 REAL RIVEST NORMAND JOLICOEUR RAYMOND CARRIERE EDOUARD CHARLES DESROCHERS 1/6 PROP ROGER DESMARAIS	323 362	C	550		550	2C	550	
742013	11600 LOT PASTEUR ROGER VERRIER 7500 CH/ COLOMB	323 361-2 361-1	C	400	6020	6020 400 MA	2C	6020 400	6020 CERT. No. 53/9160 (4/3/53)
747100	LOT PASTEUR ROGER GUERRIER 7500 CH/ COLOMB	<del>323 361-1</del> 323 360-2	C	180		180 MA	2C	180	

742013

6

Quile Montsion

Cheminot

10600 Pasteur

(868519) 28-11-50

VALUATION ROLL OF IMMOVABLE PROPERTIES FOR THE PERIOD COMMENCING MAY 1st 1951

RUE - STREET

QUARTIER - WARD

ARRONDISSEMENT ÉLECTORAL DISTRICT

6

NO DE COMPTE ACCOUNT NO.	EMPLACEMENT DE L'IMMEUBLE LOCATION OF PROPERTY		CADASTRE - SUBDIVISION		ENTRETIEN DES TROTTOIRS POS. DE FRONT  MAINTENANCE OF SIDEWALKS FEET FRONTAGE	VALEUR (DOLLARS SEULEMENT) VALUE (DOLLARS ONLY)		VOIES VALENT TROTTOIRS POS. DE FRONT	C	B	O	C	C	VALEUR POUR LA TAXE SCOLAIRE VALUE FOR SCHOOL TAX	RESOLUTION NO CERTIFICAT CERTIFICATE	NO
	NOM ET ADRESSE DU PROPRIÉTAIRE NAME AND ADDRESS OF OWNER		OCCUPATION ET AND DENOMINATION			TERRAIN LAND	BÂTIMENTS ET AUTRES ITEM BUILDINGS AND OTHER ITEMS									
742014	PAR DU SAULT AU RECOLLET		323	360-1												
<i>1952</i>	LOT PASTEUR			359-2		240							240			
<i>1955</i>	ROGER CUERRIER 7500 CH. COLOMBE		ENTREPRENEUR										240			CERT. No. 51/1883 (15-3-51)
742015	11630 LOT PASTEUR		323	359-1		350	5900						6250			
<i>1952</i>	PAUL DIONNE		MEDECIN			300							300			CERT. No. 51/8400 (27/11/51)
<i>1955</i>	970 ROY EST															CERT. No. 51/887 (15-3-51)
742016	11638-740 PASTEUR		323	358												
<i>1955</i>	GERARD RICHARD 11638 PASTEUR		MENUISIER		60	350	5150						5500			
742017	LOT PASTEUR		323	P357												
				P374												
				375												
	VIRGINIE LANORY VVE DE DEPLPHIS RICHARD 11640 PASTEUR GERARD RICHARD 11638 PASTEUR		MENUISIER		7	50							50			
742018	LOT PASTEUR		323	P357												
<i>1952</i>				P374												
<i>1955</i>	JOSEPH VILBON CORMIER 11869 BOUL PERSILLIER		COMPTABLE		53	350							350			
742019	11670 LOT PASTEUR		323	356												
<i>1953</i>				373												
<i>1955</i>	ROGER GAGNON 11670 PASTEUR		EMP CIVIL		60	400	7200						7600 400			CERT. No. 51/1 (20-2-51)

437



VALUATION ROLL OF IMMOVABLE PROPERTIES FOR THE PERIOD COMMENCING MAY 1st 1951

RUE - STREET

QUARTIER - WARD

ARRONDISSEMENT ÉLECTORAL DISTRICT

6

NO DE COMPTE ACCOUNT NO.	EMPLACEMENT DE L'IMMEUBLE LOCATION OF PROPERTY	CADASTRE - SUBDIVISION	ENTRETIEN DES TROTTOIRS - POS. DE FRONT MAINTENANCE OF SIDEWALKS FEET FRONTAGE	VALEUR (DOLLARS SEULEMENT) VALUE (DOLLARS ONLY)		VOIES VALEURS TROTTOIRS SIDEWALKS	C O D E	D E N O M I N A T I O N	VALEUR POUR LA TAXE SCOLAIRE VALUE FOR SCHOOL TAX	RESOLUTION NO CERTIFICAT CERTIFICATE NO
				TERRAIN LAND	BÂTIMENTS ET AUTRES ITEM BUILDINGS AND OTHER ITEMS					
742020 <i>Voir Role Supp. See Supp. Roll 1955</i>	PAR DU SAULT LOT PASTEUR	AU RECOLLET 323 355 372	C 60	400			1C	400		
742021 <i>Voir Role Supp. See Supp. Roll 1954</i>	11920 LOT PASTEUR <i>Olga Breton Epre S de B de Joseph Blanchet</i>	323 354 371 COMEDIEN	C 50	400	14000	14000 400	1C	14000 400	1953-54 55/5560 (3-3-55)	
742022 <i>Voir Role Supp. See Supp. Roll 1954</i>	11930 LOT PASTEUR <i>Jacques Blanchet</i>	323 353 370 COMEDIEN	C	400	14000	14000 400	1C	14000 400	1953-54 55/5561 (3-3-55)	
742023 <i>Voir Role Supp. See Supp. Roll 1955</i>	11706/08 PASTEUR	323 352 369 JOURNALIER	C 60	400	5900	4300	1C	4300		
742024	LOT PASTEUR	323 351 EMP CIVIL	C 60	350		350	1C	350		
742025	LOT PASTEUR	323 368 EMP CIVIL	C	60		60	2C	60		

VALUATION ROLL OF IMMOVABLE PROPERTIES FOR THE PERIOD COMMENCING MAY 1st 1951

RUE - STREET

QUARTIER - WARD

ARRONDISSEMENT ÉLECTORAL DISTRICT

6

NO DE COMPTE ACCOUNT NO.	EMPLACEMENT DE L'IMMEUBLE LOCATION OF PROPERTY NOM ET ADRESSE DU PROPRIÉTAIRE NAME AND ADDRESS OF OWNER	CADASTRE - SUBDIVISION OCCUPATION ET AND DÉNOMINATION	ENTRETIEN DES TROTOIRS POS. DE FRONT MAINTENANCE OF SIDEWALKS FEET FRONTAGE	VALEUR (DOLLARS SEULEMENT) VALUE (DOLLARS ONLY)		VALEUR EXEMPTÉ EXEMPT VALUE	VALEUR IMPOSABLE TAXABLE VALUE	VOIES VALEUR SIDEWALKS C	D E O C	DÉNOMINATION	VALEUR POUR LA TAXE SCOLAIRE VALUE FOR SCHOOL TAX	RESOLUTION NO CERTIFICATE NO
				TERRAIN LAND	BÂTIMENTS ET AUTRES ITEX BUILDINGS AND OTHER ITEMS							
742026	PAR DU SAULT LOT PASTEUR	AU RECOLLET 323 350										
<i>Voir Role Supp. Sec Supp. Roll</i> 1957	EMILIEN DAIGLE 5320 ST HUBERT	VENDEUR	60	350			350			10	350	
742027	LOT PASTEUR	323 367										
<i>Voir Role Supp. Sec Supp. Roll</i> 1952	EMILIEN DAIGLE 8520 ST HUBERT	VENDEUR		70			70			20	70	
742028	11740 LOT PASTEUR	323 349										
<i>Voir Role Supp. Sec Supp. Roll</i> 1953	<i>Louis Lamille Bidard</i>	366										
<i>Voir Role Supp. Sec Supp. Roll</i> 1958	ROGER FRECHETTE 5160 CHARLEMAGNE	SURINTENDANT	54	350	8350		8350 350			10	8350 350	1952/53 RES. No. 54/5551 (21/4/54)
742029	LOT PASTEUR	323 348										
<i>Voir Role Supp. Sec Supp. Roll</i> 1953	MARIE JEANNE VALLEE ESSE DE ALDERIC LAURENDEAU ST GABRIEL DE BRANCOON P & C	MEDECIN	60	400			400			10	400	
742030	11770 LOT PASTEUR	323 347										
<i>Voir Role Supp. Sec Supp. Roll</i> 1955	RODOLPHE VILLIARD 11770 PASTEUR	POMPIER	60	400	6400		6800 400			10	6800 400	RES. No. 51/858 (21-2-51)
742031	LOT PASTEUR	323 P346										
<i>Voir Role Supp. Sec Supp. Roll</i> 1953	DORINNA CLARA CHAREST VVE DE J ARTHUR GUILBAULT 10739 GRANDE ALLEE		60	350			350			10	350	
<i>Voir Role Supp. Sec Supp. Roll</i> 1955	DE SALABERRY											

VALUATION ROLL OF IMMOVABLE PROPERTIES FOR THE PERIOD COMMENCING MAY 1st 1951

RUE - STREET

QUARTIER - WARD

ARRONDISSEMENT ÉLECTORAL DISTRICT

6

NO DE COMPTE ACCOUNT NO.	EMPLACEMENT DE L'IMMEUBLE LOCATION OF PROPERTY NOM ET ADRESSE DU PROPRIÉTAIRE NAME AND ADDRESS OF OWNER	CADASTRE - SUBDIVISION OCCUPATION ET AND DENOMINATION	ENTRETIEN DES TROTTOIRS POS. DE FRONT MAINTENANCE OF SIDEWALKS FEET FRONTAGE	VALEUR (DOLLARS SEULEMENT) VALUE (DOLLARS ONLY)		VALEUR EXEMPTÉ EXEMPT VALUE	VALEUR IMPOSABLE TAXABLE VALUE	DÉSIGNATION DENOMINATION	VALEUR POUR LA TAXE SCOLAIRE VALUE FOR SCHOOL TAX	RESOLUTION NO CERTIFICAT CERTIFICATE
				TERRAIN LAND	BÂTIMENTS ET AUTRES ITEM BUILDINGS AND OTHER ITEMS					
742032	PAR DU SAULT LOT PASTEUR YVONNE DESROCHES EPSE DE VICTOR MARCHAND 17151 BOUL GOUIN OUEST STE GENEVIEVE CD JACQUES CARTIER P G	AU RECOLLET P323 191 C	32	400			400	1C	400	
742033	LOT PASTEUR YVONNE DESROCHES EPSE DE VICTOR MARCHAND 17151 BOUL GOUIN OUEST STE GENEVIEVE CD JACQUES CARTIER P G	323 190 DE LA 203 C	60	700			700	1C	700	
742034	11880 PASTEUR Voir Règ. Supp. Sec. Supp. Règ. 1955 HORACE DUSSAULT 11880 PASTEUR	323 189 DE LA 202 C	60	700	2800		3500	1C	3500	
742035	11910 PASTEUR Voir Règ. Supp. Sec. Supp. Règ. 1955 LORD BISHOP OF MONTREAL 2036 BOUL GOUIN OUEST C/O REV S L POLLARD 10961 AVE DE L'ESPLANADE	323 188 DE LA 201 187 200 186 199 E	180	2100	12500	15000	15000	X11C	15000	

VALUATION ROLL OF IMMOVABLE PROPERTIES FOR THE PERIOD COMMENCING MAY 1st 1951

RUE - STREET

QUARTIER - WARD

ARRONDISSEMENT ÉLECTORAL DISTRICT

6

NO DE COMPTE ACCOUNT NO.	EMPLACEMENT DE L'IMMEUBLE LOCATION OF PROPERTY	CADASTRE - SUBDIVISION		ENTRETIEN DES TROTTOIRS POS. DE FRONT	VALEUR (DOLLARS SEULEMENT) VALUE (DOLLARS ONLY)		VOIES VAUTES TROTTOIRS SIDEWALKS	D E C O U R	D E N O M I N A T I O N	VALEUR POUR LA TAXE SCOLAIRE VALUE FOR SCHOOL TAX	RESOLUTION NO CERTIFICAT CERTIFICATE NO	
	NOM ET ADRESSE DU PROPRIÉTAIRE NAME AND ADDRESS OF OWNER	OCCUPATION ET AND DÉNOMINATION	M <small>AIN</small> T <small>ENANCE</small> OF SIDEWALKS FEET FRONTAGE	TERRAIN LAND	BÂTIMENTS ET AUTRES ITEM BUILDINGS AND OTHER ITEMS	VALEUR EXEMPTÉ EXEMPT VALUE						VALEUR IMPOSABLE TAXABLE VALUE
742036	PAR DU SAULT 11934 PASTEUR	323	185 198	C 60	700	2800				3500	10	2500
	ANNA GEOFFROY SIMONE GEOFFROY 1271 OUEST BOUL GOUIN											
742037	LOT PASTEUR	323	184 197	C 60	700					700	10	700
	JOSEPH ADRIEN BERARD 3584 AVE HENRI JULIEN											
742038	11962 PASTEUR	323	183 196	C 60	700	1100				1800	10	1800
	ALFRED FOURNIER 11962 PASTEUR											
742039	LOT PASTEUR	323	182	C 60	600					600	10	600
	RAYMOND MONTPETIT 304 RUE FABRE JOLIETTE P Q											
742040	LOT PASTEUR	323	195	C 60	90					90	10	90
	RAYMOND MONTPETIT 304 FABRE JOLIETTE P Q											
742041	11982 PASTEUR	323	181 194	C 60	700	3800				4500	10	4500
	EDMOND LABROSSE 11982 PASTEUR											

VALUATION ROLL OF IMMOVABLE PROPERTIES FOR THE PERIOD COMMENCING MAY 1ST 1951

RUE - STREET

QUARTIER - WARD

ARRONDISSEMENT ÉLECTORAL DISTRICT

7

NO DE COMPTE ACCOUNT NO.	EMPLACEMENT DE L'IMMEUBLE LOCATION OF PROPERTY NOM ET ADRESSE DU PROPRIÉTAIRE NAME AND ADDRESS OF OWNER	CADASTRE - SUBDIVISION OCCUPATION ET / AND DÉNOMINATION	ENTRETIEN DES TROTTOIRS POS. DE FRONT MAINTENANCE OF SIDEWALKS FEET FRONTAGE	VALEUR (DOLLARS SEULEMENT) VALUE (DOLLARS ONLY)		VOIES VAUDES TROTTOIRS SIDEWALKS	C CODE	DÉNOMINATION	VALEUR POUR LA TAXE SCOLAIRE VALUE FOR SCHOOL TAX	RESOLUTION NO CERTIFICAT CERTIFICATE NO
				TERRAIN LAND	BÂTIMENTS ET AUTRES ITEM BUILDINGS AND OTHER ITEMS					
742042	PAR DU SAULT LOT PASTEUR	AU RECOLLET 323 180 193	C 60	700				700	10	700
	RHODA LALONDE EPSE S DE B DE HENRI CADOTTE 12012 PASTEUR	INSTITUTEUR								
742043	12012 PASTEUR	323 179 192	C 62	850	1550			2400	10	2400
	RHODA LALONDE EPSE S DE B DE HENRI CADOTTE 12012 PASTEUR	INSTITUTEUR								
	VIEL	A E 7								
742044	12100/100A PASTEUR	323 P86 P100	C 30	650	1850			2500	10	2500
	CAMILLE LADOUCEUR 12100 PASTEUR	RENTIER								
742045	12110 PASTEUR	323 P86 P100	P 30	550	3950			4500	10	4500
	MARY N VEARY 12110 PASTEUR	SPINSTER								
742046	12116 PASTEUR	323 85 99	C 60	1100	4900			6000	10	6000
	DELPHINE RIVARD EPSE DE MARIUS VALIQUETTE 12116 PASTEUR	VOYAGEUR								

VALUATION ROLL OF IMMOVABLE PROPERTIES FOR THE PERIOD COMMENCING MAY 1st 1951

RUE - STREET

QUARTIER - WARD

ARRONDISSEMENT ÉLECTORAL DISTRICT

7

NO DE COMPTE ACCOUNT NO.	EMPLACEMENT DE L'IMMEUBLE LOCATION OF PROPERTY		CADASTRE - SUBDIVISION		ENTRETIEN DES TROTTOIRS POS. DE FRONT	VALEUR (DOLLARS SEULEMENT) VALUE (DOLLARS ONLY)		MUTUALITÉ PROPORTION D'IMPÔTS	CODE C O O C O	VALEUR POUR LA TAXE SCOLAIRE VALUE FOR SCHOOL TAX	RESOLUTION NO CERTIFICAT CERTIFICATE
	NOM ET ADRESSE DU PROPRIÉTAIRE NAME AND ADDRESS OF OWNER		OCCUPATION ET DÉNOMINATION	MANTENANCE OF SIDEWALKS FEET FRONTAGE	TERRAIN LAND	BÂTIMENTS ET AUTRES ÎTCH BUILDINGS AND OTHER ITEMS	VALEUR EXEMPTÉ EXEMPT VALUE				
742047 <small>Voir Role Supp. See Supp. Roll</small> 1955	12130 LOT PASTEUR <i>J. Cléophas Charland</i> 12130 Pasteur		323 84 98		60	1100	15200	15200 1100	C	15200 1100	1954-55 CERT. No. 55/2339 (2-11-55)
742048	12140/42 PASTEUR  MAURICE BAILLARGEON 12140 PASTEUR		323 83 97		60	1100	1900	3000	C	3000	
742049 <small>Voir Role Supp. See Supp. Roll</small> 1953	12152 54 PASTEUR  ELPHÈGE FILIATRAULT 12154 PASTEUR		323 82 96		60	1100	3700	4800	C	4800	
742050	12172 74 <sup>86</sup> PASTEUR  ROMUALD LAMARCHE 12172 PASTEUR		323 81 95		60	1100	10750 3400	10750 4800	C	10750 4800	1954-55 CERT. No. 56/243 (23-8-55)
742051	LOT PASTEUR  ROMUALD LAMARCHE 12172 PASTEUR		323 80 94		60	1000		1000	C	1000	
742052	12196 PASTEUR  L ASSOCIATION DES MARCHANDS DETAILLANTS DU CANADA QUÉBEC		323 79 93		60	1100	2400	3500	N	3500	

VALUATION ROLL OF IMMOVABLE PROPERTIES FOR THE PERIOD COMMENCING MAY 1st 1951

RUE - STREET

QUARTIER - WARD

ARRONDISSEMENT ÉLECTORAL DISTRICT

7

NO DE COMPTE ACCOUNT NO.	EMPLACEMENT DE L'IMMEUBLE LOCATION OF PROPERTY NOM ET ADRESSE DU PROPRIÉTAIRE NAME AND ADDRESS OF OWNER	CADASTRE - SUBDIVISION OCCUPATION ET AND DENOMINATION	ENTRETIEN DES TROTTOIRS POS. DE FRONT MAINTENANCE OF SIDEWALKS FEET FRONTAGE	VALEUR (DOLLARS SEULEMENT) VALUE (DOLLARS ONLY)		VOITURES VALEUR TROTTOIRS SIDEWALKS	C O D E	DENOMINATION	VALEUR POUR LA TAXE SCOLAIRE VALUE FOR SCHOOL TAX	RESOLUTION NO CERTIFICAT CERTIFICATE
				TERRAIN LAND	BÂTIMENTS ET AUTRES ITEM BUILDINGS AND OTHER ITEMS					
742053	PAR DU SAULT 12210 PASTEUR	AU RECOLLET 323 76 92								
	RENE BISSONNET 12210 PASTEUR	MARCHAND C	60	1100	5900			7000	10	7000
742054	12220 PASTEUR	323 77 91								
	RAOUL DURAND 12220 PASTEUR	CHAUFFEUR C	50	1100	2200			3300	10	3300
742055	12228-736 PASTEUR	323 76								
	YVONNE HUBERDEAU EPSE DE WILFRID DUCLOS 12228 PASTEUR	MENUISIER. C	60	950	13050			14000	10	14000
742056	12242-744 PASTEUR	323 75 90 REAR 29 REAR								
	DANIEL PROULX 12244 PASTEUR	INSTITUTEUR C	60	1200	1600			2800	10	2800
742057	12256-758 PASTEUR	323 74 88 REAR								
	LORENZO NEVEU 12256 PASTEUR	EMP CIVIL C	60	1100	3900			5000	10	5000

VALUATION ROLL OF IMMOVABLE PROPERTIES FOR THE PERIOD COMMENCING MAY 1st 1951

RUE - STREET

QUARTIER - WARD

ARRONDISSEMENT ÉLECTORAL DISTRICT

7

NO DE COMPTE ACCOUNT NO.	EMPLACEMENT DE L'IMMEUBLE LOCATION OF PROPERTY	CADASTRE - SUBDIVISION	ENTRETIEN DES TROTTOIRS POS. DE FRONT	VALEUR (DOLLARS SEULEMENT) VALUE (DOLLARS ONLY)		VALEUR EXEMPTÉ EXEMPT. VALUE	VALEUR IMPOSABLE TAXABLE VALUE	CODE	VALEUR POUR LA TAXE SCOLAIRE VALUE FOR SCHOOL TAX	RESOLUTION NO CERTIFICAT CERTIFICATE
	NOM ET ADRESSE DU PROPRIÉTAIRE NAME AND ADDRESS OF OWNER	OCCUPATION ET AND DÉNOMINATION	MAINTENANCE OF SIDEWALKS FEET FRONTAGE	TERRAIN LAND	BÂTIMENTS ET AUTRES ITEM BUILDINGS AND OTHER ITEMS					
742058 Vote Roll Supp. Supp. No. 1954	PAR DU SAULT AU RECOLLET LOT PASTEUR	P323 87 86-A								
	<del>SUCC EDMOND LUSSIER</del> <del>BERNADETTE ROSSANT VVE DE</del> <del>EDMOND LUSSIER 1/3 PROP</del> PAUL LUSSIER 2/3 PROP 2081 BOUL GOUIN OUEST <i>Arch. (866016) 15-11-50</i>		C 60	950			950	10	950	
742059 Vote Roll Supp. Supp. No. 1952	LOT PASTEUR <i>Paul Durand</i> 12270 Pasteur	323 73								
	MERILDA POMMINVILLE EPSE S DE R DE J CLEOPHAS LECLAIR 9201 DE CHATEAUBRIAND		C 60	950	12950		12850 950	10	12850 950	GENE. No 53/2100 (26-1-53)
1953	BOUL GOUIN BOUL PERSILLIERS	MARCHAND								



VALUATION ROLL OF IMMOVABLE PROPERTIES FOR THE PERIOD COMMENCING MAY 1ST 1951

RUE - STREET

QUARTIER - WARD

ARRONDISSEMENT ÉLECTORAL DISTRICT

5

NO DE COMPTE ACCOUNT NO	EMPLACEMENT DE L'IMMEUBLE LOCATION OF PROPERTY NOM ET ADRESSE DU PROPRIÉTAIRE NAME AND ADDRESS OF OWNER	CADASTRE - SUBDIVISION OCCUPATION ET ANO DÉNOMINATION	ENTRETIEN DES TROTTOIRS POS. DE FRONT MAINTENANCE OF SIDEWALKS FEET FRONTAGE	VALEUR (DOLLARS SEULEMENT) VALUE (DOLLARS ONLY)		VOIES VALEUR IMMOBILIERES SIDEWALKS DÉNOMINATION	VALEUR POUR LA TAXE SCOLAIRE VALUE FOR SCHOOL TAX	RESOLUTION NO CERTIFICATE NO
				TERRAIN LAND	BÂTIMENTS ET AUTRES ITCM BUILDINGS AND OTHER ITEMS VALEUR EXEMPTÉ EXEMPT VALUE			
742060	PAR DU SAULT AU RECOLLET 12280 BOUL PERSILLIERS MARQUERITE STELLA PAGEAU EPSE S DE S DE GEORGES CHARRON A/S TRUST GENERAL DU CANADA 112 ST JACQUES OUEST	323 P72		60	950 850		1800	10 1800
742061	12294 BOUL PERSILLIERS ALDEA BONNET EPSE S DE S DE ALBERT LAUDEAU SHERBOOKE P C	323 P71		615	950 3550		4500	10 4500
742062	12308 BOUL PERSILLIERS ANNA TRANCHEMONTAGNE VVE DE CHARLES J CADOTTE 12308 BOUL PERSILLIERS	323 P70		615	900 2600		3500	10 3500
742063	12324/26 BOUL PERSILLIERS HELENE GAGNON 12324 BOUL PERSILLIERS BOUL GOUIN BOUL TAYLOR BOUL GOUIN	323 P69		615	850 4650		5500	10 5500

742061

~~871212~~  
C

Juliette Fortin Epse SdB  
c/ Armand Dagenais  
industriel

8133 Berri

(871212)

14-12-50

VALUATION ROLL OF IMMOVABLE PROPERTIES FOR THE PERIOD COMMENCING MAY 1st 1951

RUE - STREET

QUARTIER - WARD

ARRONDISSEMENT ÉLECTORAL DISTRICT

5

NO DE COMPTE ACCOUNT NO.	EMPLACEMENT DE L'IMMEUBLE LOCATION OF PROPERTY NOM ET ADRESSE DU PROPRIÉTAIRE NAME AND ADDRESS OF OWNER	CADASTRE - SUBDIVISION OCCUPATION ET AND DENOMINATION	ENTRETIEN DES TROTTOIRS POS. DE FRONT MAINTENANCE OF SIDEWALKS FEET FRONTAGE	VALEUR (DOLLARS SEULEMENT) VALUE (DOLLARS ONLY)		VALEUR EXEMPTÉ EXEMPT VALUE	VALEUR IMPOSABLE TAXABLE VALUE	NOMBRE VALEUR "PROPERTY VALUE" SIDEWALKS	CODE	VALEUR POUR LA TAXE SCOLAIRE VALUE FOR SCHOOL TAX	RESOLUTION NO CERTIFICATE NO
				TERRAIN LAND	BÂTIMENTS ET AUTRES ITEX BUILDINGS AND OTHER ITEMS						
	PAR DU BALLET AU RECOLLET										
747036	12340 BOUL TAYLOR PAUL BASTIEN 12340 BOUL TAYLOR	328 4-2 ING CONSEIL		500	2500		9000		20	9000	
	12330 BOUL TAYLOR	328 4-3		400	9100		9500		20	9500	
	LUCILLE LAUZON EPSE S DE B OE P MARCEL FORGET 12330 BOUL TAYLOR										
747038	12320 BOUL TAYLOR GEORGE MITCHELL CANTLAY 12320 BOUL TAYLOR	328 4-4 ACCOUNTANT		400	8100		8500		20	8500	
	2040 Fournier LOT BOUL TAYLOR	328 4-6		500	7000	500	7000		20	7000	1952 N. 52/1437 (22/2/52)
	JEAN FOURNIER <del>18534 TELHURST</del> 2040 Fournier	OPERATEUR									
	2030 Fournier LOT BOUL TAYLOR	328 4-7		450	7000	450	7000		20	7000	1952 N. 52/1438 (22/2/52)
	JEAN FOURNIER <del>11962 PASTEUR</del> 2030 Fournier	OPERATEUR									
747042	LOT ARR BOUL TAYLOR WILLIAM HENRY TAYLOR 2036 BOUL GOUIN D	328 F4		140			140		20	140	
747043	LOT BOUL TAYLOR LEO PAUL MORIN 3595 CASGRAIN	327 12 COURTIER ASS		260			260		20	260	

VALUATION ROLL OF IMMOVABLE PROPERTIES FOR THE PERIOD COMMENCING MAY 1st 1951

RUE - STREET

QUARTIER - WARD

ARRONDISSEMENT ÉLECTORAL DISTRICT

5

NO DE COMPTE ACCOUNT NO.	EMPLACEMENT DE L'IMMEUBLE LOCATION OF PROPERTY	CADASTRE - SUBDIVISION	ENTRETIEN DES TROTTOIRS PUB. DE FRONT	VALEUR (DOLLARS SEULEMENT) VALUE (DOLLARS ONLY)		VOIES VALENT PROFOND SIDEWALKS	CODE	VÉRIFICATION	VALEUR POUR LA TAXE SCOLAIRE VALUE FOR SCHOOL TAX	RESOLUTION NO CERTIFICAT CERTIFICATE
	NOM ET ADRESSE DU PROPRIÉTAIRE NAME AND ADDRESS OF OWNER	OCCUPATION ET DÉNOMINATION	MAINTENANCE OF SIDEWALKS FEET FRONTAGE	TERRAIN LAND	BÂTIMENTS ET AUTRES ITEM BUILDINGS AND OTHER ITEMS					
747044	PAR DU SAULT LOT BOUL TAYLOR	AU RECOLLET 327 7								
1954 1955	MAURICE DUBUC 138 SOUL LEVESQUE L'ABORD A PLOUFFE LAVAL P Q	COMPTABLE			260	260	20		350	
747045	LOT BOUL TAYLOR	327 8								
1953 1954	ARTHUR PREVOST 1975 DE SALABERRY	JOURNALISTE			300	300	20		300	
747046	LOT BOUL TAYLOR	327 9								
1953	ARTHUR PREVOST 1975 DE SALABERRY	JOURNALISTE			300	300	20		300	
747047	LOT BOUL TAYLOR	327 10								
1955	ARTHUR PREVOST 1975 DE SALABERRY	JOURNALISTE			350	350	20		350	
747048	LOT BOUL TAYLOR	327 11								
1953 1954	ARTHUR PREVOST 1975 DE SALABERRY  TRAVERSEZ	JOURNALISTE			350	350	20		350	

VALUATION ROLL OF IMMOVABLE PROPERTIES FOR THE PERIOD COMMENCING MAY 1st 1951

RUE - STREET

QUARTIER - WARD

ARRONDISSEMENT ÉLECTORAL DISTRICT

6

NO DE COMPTE ACCOUNT NO.	EMPLACEMENT DE L'IMMEUBLE LOCATION OF PROPERTY	CADASTRE - SUBDIVISION	ENTRETIEN DES TROTTOIRS POS. DE FRONT	VALEUR (DOLLARS SEULEMENT) VALUE (DOLLARS ONLY)		VALEUR POUR LA TAXE SCOLAIRE VALUE FOR SCHOOL TAX	RESOLUTION NO CERTIFICAT CERTIFICATE NO
	NOM ET ADRESSE DU PROPRIÉTAIRE NAME AND ADDRESS OF OWNER	OCCUPATION ET DÉNOMINATION	MAINTENANCE OF SIDEWALKS FEET FRONTAGE	TERRAIN LAND	BÂTIMENTS ET AUTRES ITEM BUILDINGS AND OTHER ITEMS		
747071	PAR DU SAULT LOT BOUL TAYLOR JOSEPH ADELARD BARRON 1990 BOUL GOUIN QUÉST	AU RECOLLET 327 16 PLOMBIER	C	300		300	300
747073	12335 BOUL TAYLOR JOSEPH ADELARD BARRON 1990 BOUL GOUIN QUÉST BOUL GOUIN RUE PROJÉTÉE P/307 DE SALABERRY	327 15 14 PLOMBIER A E 6	C	650	23850	24500	24500

1952  
1955

VALUATION ROLL OF IMMOVABLE PROPERTIES FOR THE PERIOD COMMENCING MAY 1st 1951

RUE - STREET

QUARTIER - WARD

ARRONDISSEMENT ÉLECTORAL DISTRICT

6

NO DE COMPTE ACCOUNT NO.	EMPLACEMENT DE L'IMMEUBLE LOCATION OF PROPERTY	CADASTRE - SUBDIVISION	ENTRETIEN DES TROTTOIRS POS. DE FRONT	VALEUR (DOLLARS SEULEMENT) VALUE (DOLLARS ONLY)		VOIES VAUTES TROTTOIRS SIDEWALKS	C O U N C I L	DÉSIGNATION	VALEUR POUR LA TAXE SCOLAIRE VALUE FOR SCHOOL TAX	RESOLUTION NO CERTIFICAT CERTIFICATE NO
	NOM ET ADRESSE DU PROPRIÉTAIRE NAME AND ADDRESS OF OWNER	OCCUPATION ET AND DENOMINATION	MAINTENANCE OF SIDEWALKS FEET FRONTAGE	TERRAIN LAND	BÂTIMENTS ET AUTRES ITEM BUILDINGS AND OTHER ITEMS					
742064	PAR DU SAULT AU RECOLLET LOT RUE PROJETTE P307 LES CLERCS PAROISSIAUX DU CATECHISTES DE ST VIATEUR 1145 ST VIATEUR OUEST	307 3	C	290				30	290	
742065	LOT RUE PROJETEE P307 LES CLERCS PAROISSIAUX DU CATECHISTES DE ST VIATEUR 1145 ST VIATEUR OUEST	307 4	C	290				20	290	
742066	LOT RUE PROJETEE P307 LES CLERCS PAROISSIAUX DU CATECHISTES DE ST VIATEUR 1145 ST VIATEUR OUEST	307 5	C	290				20	290	
742067	11948 LOT RUE PROJETEE P307 JOSEPH MENNON RICHARD JR BOIS DE SOULGONE	307 8	C	290	2110			20	290	115243 DEPT. No. 55/2339 (2-11/50)
742068	1053 LOT RUE PROJETEE P307 CITE DE MONTREAL	307 9	E	300		300		30	300	
742069	LOT RUE PROJETEE P307 LES CLERCS PAROISSIAUX DU CATECHISTES DE ST VIATEUR 1145 ST VIATEUR OUEST	307 10	C	290				20	290	
742070	LOT RUE PROJETEE P307 LES CLERCS PAROISSIAUX DU CATECHISTES DE ST VIATEUR 1145 ST VIATEUR OUEST	307 11	C	300				20	300	

VALUATION ROLL OF IMMOVABLE PROPERTIES FOR THE PERIOD COMMENCING MAY 1st 1951

RUE - STREET

QUARTIER - WARD

ARRONDISSEMENT ÉLECTORAL DISTRICT

NO DE COMPTE ACCOUNT NO.	EMPLACEMENT DE L'IMMEUBLE LOCATION OF PROPERTY	CADASTRE - SUBDIVISION		ENTRETIEN DES TROUSSES POS. DE FRONT	VALEUR (DOLLARS SEULEMENT) VALUE (DOLLARS ONLY)			VOIES VALEUR PROTECTOR SIDEWALKS	CODE	VALEUR POUR LA TAXE SCOLAIRE VALUE FOR SCHOOL TAX	RESOLUTION NO CERTIFICATE NO.
	NOM ET ADRESSE DU PROPRIÉTAIRE NAME AND ADDRESS OF OWNER	OCCUPATION ET AUX DÉNOMINATION	MANTENANCE OF SIDEWALKS FEET FRONTAGE	TERRAIN LAND	BÂTIMENTS ET AUTRES ITEM BUILDINGS AND OTHER ITEMS	VALEUR EXEMPTÉ EXEMPT VALUE	VALEUR IMPOSABLE TAXABLE VALUE				
	PAR DU SAULT AU RÉCOLLET										
742071	LOT RUE PROJETEE P307 LES CLERCS PAROISSIAUX DU CATECHISTES DE ST VIATEUR 1145 ST VIATEUR OUEST	307 12	C		300		300		20	300	
742072	LOT RUE PROJETEE P307 LES CLERCS PAROISSIAUX DU CATECHISTES DE ST VIATEUR 1145 ST VIATEUR OUEST	307 13	C		300		300		20	300	
742073	LOT RUE PROJETEE P307 LES CLERCS PAROISSIAUX DU CATECHISTES DE ST VIATEUR 1145 ST VIATEUR OUEST	307 14	C		300		300		20	300	
742074	LOT RUE PROJETEE P307 LEON PILLIERE 11684 DU BOIS DE BOULOGNE	307 15	C		300		300		20	300	
742075	<sup>11878</sup> LOT RUE PROJETEE P307 <sup>avec 11900 pieds de Boulogne</sup> LIONEL ROUSSEAU 11680 BOIS DE BOULOGNE  FILTON COTE EST BOUL GOVIN	307 16	C		300	2700	2700 300		20	2800 300	1413-14 CERT. No 51/2714 (25-10-50)

VALUATION ROLL OF IMMOVABLE PROPERTIES FOR THE PERIOD COMMENCING MAY 1st 1951

RUE - STREET

QUARTIER - WARD

ARRONDISSEMENT ÉLECTORAL DISTRICT

5

NO DE COMPTE ACCOUNT NO.	EMPLACEMENT DE L'IMMEUBLE LOCATION OF PROPERTY NOM ET ADRESSE DU PROPRIÉTAIRE NAME AND ADDRESS OF OWNER	CADASTRE - SUBDIVISION OCCUPATION ET AND DÉNOMINATION	ENTRETIEN DES TROTOIRS POS. DE FRONT MAINTENANCE OF SIDEWALKS FEET FRONTAGE	VALEUR (DOLLARS SEULEMENT) VALUE (DOLLARS ONLY)		VALEUR EXEMPTÉ EXEMPT VALUE	VALEUR IMPOSABLE TAXABLE VALUE	VALEUR POUR LA TAXE SCOLAIRE VALUE FOR SCHOOL TAX	RESOLUTION NO CERTIFICAT NO
				TERRAIN LAND	BÂTIMENTS ET AUTRES ITEM BUILDINGS AND OTHER ITEMS				
742076	12291 FILION ALBERT DESLAURIERS 12291 FILION	19 2 FACTEUR	60	500	1400		1900	1900	
742077	12275/81 FILION SUCC FRANCIS CHABOT FRANCOIS TELESOPHORE CHABOT 1/2 PROP EXILDA DUFRESNE VVE DE FRANCIS CHABOT 1/2 PROP 12279 FILION	19 3 CIGARIER	60	500	4000		4500	4500	
742078	12269 LOT FILION ARTHUR LABELLE 12269 FILION	19 4 MENUISIER	60	500	5600		6100 <del>500</del>	6100 <del>500</del>	RES. No. 5/1517 (7-3-51)
742079	12261 LOT FILION Henri Paul Roy 12261 Filion ALEXANDRE GOUR 60 COURCELLETTE OUTREMONT P Q	19 5 COMPTABLE	60	500	6600		6600 500	6600 500	RES. No. 55/2215 (25-10-55)
742080	LOT FILION HOMERE BOIVIN 12245 FILION	19 6 ELECTRICIEN	60	500	700		1200 <del>500</del>	1200 <del>500</del>	
742081	LOT FILION LA CITE DE MONTREAL	19 7	60	500		500		500	
742082	12215/17 FILION SYDNEY DENIS 12215 FILION	19 8 MT EMP	60	500	1300		2000	2000	



VALUATION ROLL OF IMMOVABLE PROPERTIES FOR THE PERIOD COMMENCING MAY 1ST 1951

RUE - STREET

QUARTIER - WARD

ARRONDISSEMENT ÉLECTORAL DISTRICT

5

NO DE COMPTE ACCOUNT NO.	EMPLACEMENT DE L'IMMEUBLE LOCATION OF PROPERTY NOM ET ADRESSE DU PROPRIÉTAIRE NAME AND ADDRESS OF OWNER	CADASTRE - SUBDIVISION OCCUPATION ET AND DENOMINATION	ENTRETIEN DES TROTTOIRS POS. DE FRONT MAINTENANCE OF SIDEWALKS FEET FRONTAGE	VALEUR (DOLLARS SEULEMENT) VALUE (DOLLARS ONLY)		VOIES VALUÉS TROTTOIRS SIDEWALKS	U O O U	VALEUR POUR LA TAXE SCOLAIRE VALUE FOR SCHOOL TAX	RESOLUTION NO CERTIFICAT CERTIFICATE
				TERRAIN LAND	BÂTIMENTS ET AUTRES ITEM BUILDINGS AND OTHER ITEMS				
742083 1955 Voir Role Supp. See Supp. Roll	12231 LOT FILION JEAN MARIE LATRAVERSE FONC MUNICIPAL 153 DE CASTELNAU	PAR DE ST LAURENT 19 9	60	500	12300		100	12300 500	1952/53 RR. No. 52/43553 (2/14/54)
742084 1955 Voir Role Supp. See Supp. Roll	12197 FILION ALEXANDRE CHIASSON 12197 FILION	19 10 VOYAGEUR	60	500	700		100	1200	
742085 1955 Voir Role Supp. See Supp. Roll	12181 FILION POLIDORE CARDINAL 12181 FILION	19 11 RENTIER	60	500	1500		100	2000	
742086	LOT FILION POLIDORE CARDINAL 12181 FILION	19 12 RENTIER		500			200	500	
742087 1954 Voir Role Supp. See Supp. Roll	LOT FILION JOSEPH BURZAWA 4468 MARGUETTE	19 13		350			200	350	
742088 1952 1953 Voir Role Supp. See Supp. Roll	12185 LOT FILION Arnaud Vincent 12185 Filion ARTHUR ZAPPA 47 ST GERMAIN VILLE ST LAURENT	19 14 ENTREPRENEUR		300	7700		200	7700 300	RR. No. 52/4355 (26/1/54)
742089 1952 1953 Voir Role Supp. See Supp. Roll	12175 LOT FILION Arnaud Vincent 12175 Filion ARTHUR ZAPPA 47 ST GERMAIN ST LAURENT	19 15 ENTREPRENEUR		300	7700		200	7700 300	RR. No. 52/4355 (26/1/54)

VALUATION ROLL OF IMMOVABLE PROPERTIES FOR THE PERIOD COMMENCING MAY 1ST 1951

RUE - STREET

QUARTIER - WARD

ARRONDISSEMENT ELECTORAL DISTRICT

5

NO DE COMPTE ACCOUNT NO.	EMPLACEMENT DE L'IMMEUBLE LOCATION OF PROPERTY NOM ET ADRESSE DU PROPRIETAIRE NAME AND ADDRESS OF OWNER	CADASTRE - SUBDIVISION OCCUPATION ET / AND DENOMINATION	ENTRETIEN DES FROTTOIRS POS. DE FRONT MAINTENANCE OF SIDEWALKS FEET FRONTAGE	VALEUR (DOLLARS SEULEMENT) VALUE (DOLLARS ONLY)		VALEUR EXEMPT EXEMPT VALUE	VALEUR IMPOSABLE TAXABLE VALUE	VALEUR POUR LA TAXE SCOLAIRE VALUE FOR SCHOOL TAX	RESOLUTION NO CERTIFICAT CERTIFICATE	NO
				TERRAIN LAND	BATIMENTS ET AUTRES ITERS BUILDINGS AND OTHER ITEMS					
742090	LOT FILION VICTOR FORAND 12110 FILION	19 16 EMP CIVIQUE		300			300	300		
742091	LOT FILION VICTOR FORAND 12110 FILION	19 17 EMP CIVIL		300			300	300		
742092	12145 LOT FILION ROGER RIENDEAU	19 18 CARPENTER		300	6000		6000 300	300	6000	WRT. No 53/230 (19/5/53)
742093	LOT FILION LA CITE DE MONTREAL	19 19		300		300		300		
742094	LOT FILION LA CITE DE MONTREAL	19 20		300		300		300		
742095	LOT FILION LA CITE DE MONTREAL	19 21		300		300		300		
742096	LOT FILION LA CITE DE MONTREAL	19 22		300		300		300		
742097	LOT FILION LA CITE DE MONTREAL	19 23		300		300		300		

VALUATION ROLL OF IMMOVABLE PROPERTIES FOR THE PERIOD COMMENCING MAY 1ST 1951

RUE - STREET

QUARTIER - WARD

ARRONDISSEMENT ÉLECTORAL DISTRICT

5

NO DE COMPTE ACCOUNT NO.	EMPLACEMENT DE L'IMMEUBLE LOCATION OF PROPERTY		CADASTRE - SUBDIVISION		ENTRÉE DES TROTOIRS POS. DE FRONT	VALEUR (DOLLARS SEULEMENT) VALUE (DOLLARS ONLY)		VALEUR EXEMPT EXEMPT VALUE	VALEUR IMPOSABLE TAXABLE VALUE	W D O C	VALEUR POUR LA TAXE SCOLAIRE VALUE FOR SCHOOL TAX	RESOLUTION NO CERTIFICATE NO
	NOM ET ADRESSE DU PROPRIÉTAIRE NAME AND ADDRESS OF OWNER	OCCUPATION ET DÉNOMINATION	MANTENANCE DE SIDEWALKS FEET FRONTAGE	TERRAIN LAND		BÂTIMENTS ET AUTRES ITEM BUILDINGS AND OTHER ITEMS						
	PAR DE ST LAURENT											
742098	LOT FILION LA CITE DE MONTREAL	19 24	E	300		300			99E		300	
742099	LOT FILION EUGENIE DUFRESNE VVE DE RENE BOYER 32 JOGUES SOREL P Q	19 25	C	300			300		2C		300	
742100	LOT FILION OLIVIER PAQUETTE JR 10731 BERRI	19 53	C	300			300		2C		300	
742101	LOT FILION LA CITE DE MONTREAL	19 54	E	300		300			99E		300	
742102	LOT FILION J ROSARIO BEAUCHAMP 7095 DE LA ROCHE	19 57	C	300			300		2C		300	
742103	LOT FILION J ROSARIO BEAUCHAMP 7095 DE LA ROCHE	19 58	C	300			300		2C		300	
742104	LOT FILION J ROSARIO BEAUCHAMP 7095 DE LA ROCHE	19 61	C	300			300		2C		300	

VALUATION ROLL OF IMMOVABLE PROPERTIES FOR THE PERIOD COMMENCING MAY 1st 1951

RUE - STREET

QUARTIER - WARD

ARRONDISSEMENT ÉLECTORAL DISTRICT

5

NO DE COMPTE ACCOUNT NO.	EMPLACEMENT DE L'IMMEUBLE LOCATION OF PROPERTY NOM ET ADRESSE DU PROPRIÉTAIRE NAME AND ADDRESS OF OWNER	CADASTRE - SUBDIVISION OCCUPATION ET AND DENOMINATION	ENTRETIEN DES TROTTOIRS PDS. DE FRONT MAINTENANCE OF SIDEWALKS FEET FRONTAGE	VALEUR (DOLLARS SEULEMENT) VALUE (DOLLARS ONLY)		VOUTES VAULTS TROTTOIRS SIDEWALKS	DÉ- NO- MINATION	VALEUR POUR LA TAXE SCOLAIRE VALUE FOR SCHOOL TAX	RESOLUTION NO CERTIFICAT CERTIFICATE NO
				TERRAIN LAND	BÂTIMENTS ET AUTRES ITEM BUILDINGS AND OTHER ITEMS				
742105	LOT FILION J ROSARIO BEAUCHAMP 7095 DE LA ROCHE	19 62 TYPOGRAPHE		300			99E	300	
742106	LOT FILION LA CITE DE MONTREAL	19 65		300			99E	300	
742107	LOT FILION LA CITE DE MONTREAL	19 66		300			99E	300	
742108	LOT FILION LA CITE DE MONTREAL	19 69		300			99E	300	
742109	LOT FILION LA CITE DE MONTREAL	19 70		300			99E	300	
742110	LOT FILION LA CITE DE MONTREAL	19 639		80			99E	80	
742111	LOT FILION LA CITE DE MONTREAL	19 636		120			99E	120	
742112	LOT FILION LA CITE DE MONTREAL	19 637		120			99E	120	

VALUATION ROLL OF IMMOVABLE PROPERTIES FOR THE PERIOD COMMENCING MAY 1st 1951

RUE - STREET

QUARTIER - WARD

ARRONDISSEMENT ÉLECTORAL DISTRICT

5

NO DE COMPTE ACCOUNT NO.	EMPLACEMENT DE L'IMMEUBLE LOCATION OF PROPERTY		CADASTRE - SUBDIVISION		ENTRETIEN DES TROUSSELS PDS. DE FRONT  MAINTENANCE OF SIDEWALKS FEET FRONTAGE	VALEUR (DOLLARS SEULEMENT) VALUE (DOLLARS ONLY)		VOUTES VALEURS TROTTOIRS SIDEWALKS  C O D E D E N O M I N A T I O N	VALEUR POUR LA TAXE SCOLAIRE VALUE FOR SCHOOL TAX	RESOLUTION NO CERTIFICAT CERTIFICATE	
	NOM ET ADRESSE DU PROPRIÉTAIRE NAME AND ADDRESS OF OWNER		OCCUPATION ET / AND DENOMINATION			TERRAIN LAND	BÂTIMENTS ET AUTRES ITEM BUILDINGS AND OTHER ITEMS				VALEUR EXEMPTÉ EXEMPT VALUE
742113	PAR DE ST LAURENT LOT FILION		19	636			120	120	h	99E	120
742114	LA CITE DE MONTREAL LOT FILION		19	635			120	120	n	99E	120
742115	LA CITE DE MONTREAL LOT FILION		19	634			140	140	v	99E	140
742116	DE SALABERRY LOT FILION		19	633			140	140	w	99E	140
742117	LA CITE DE MONTREAL LOT FILION		19	632			110	110	w	99E	110
742118	JENNIE CORMIER EPSE DE AMBROISE LEVESQUE 6965 DE NORMANVILLE LOT FILION		19	631			110	110		20	110
742119	JENNIE CORMIER EPSE DE AMBROISE LEVESQUE 6965 DE NORMANVILLE LOT FILION		19	630			110	110		20	110

VALUATION ROLL OF IMMOVABLE PROPERTIES FOR THE PERIOD COMMENCING MAY 1ST 1951

RUE - STREET

QUARTIER - WARD

ARRONDISSEMENT ÉLECTORAL DISTRICT

5

NO DE COMPTE ACCOUNT NO.	EMPLACEMENT DE L'IMMEUBLE LOCATION OF PROPERTY NOM ET ADRESSE DU PROPRIÉTAIRE NAME AND ADDRESS OF OWNER	CADASTRE - SUBDIVISION OCCUPATION ET AND DENOMINATION	ENTRETIEN DES TROTTOIRS POS. DE FRONT MAINTENANCE OF SIDEWALKS FEET FRONTAGE	VALEUR (DOLLARS SEULEMENT) VALUE (DOLLARS ONLY)		VOUTES VAULTS TROTTOIRS SIDEWALKS	D E C O M M E N T A T I O N	VALEUR POUR LA TAXE SCOLAIRE VALUE FOR SCHOOL TAX	RESOLUTION NO CERTIFICAT CERTIFICATE
				TERRAIN LAND	BÂTIMENTS ET AUTRES ITEM BUILDINGS AND OTHER ITEMS				
742120	PAR DE LOT FILION LA CITE DE MONTREAL	19 629 E		110	110		99E	110	
742121	LOT FILION ARTHUR BARRIERE 1/4 PROP 5815 DE CHATEAUBRIAND HENRI BARRIERE 1/4 PROP EMILE BARRIERE 1/4 PROP MARIE JEANNE BARRIERE 1/4 PROP 3611 STE FAMILLE COMPTES A 6360 ST DENIS	19 628 C		110			2C	110	
742122	LOT FILION ARTHUR BARRIERE 1/4 PROP 5815 DE CHATEAUBRIAND HENRI BARRIERE 1/4 PROP EMILE BARRIERE 1/4 PROP MARIE JEANNE BARRIERE 1/4 PROP 3611 STE FAMILLE COMPTES A 6330 ST DENIS	19 627 C		110			2C	110	
742123	LOT FILION ARTHUR BARRIERE 1/4 PROP 5815 DE CHATEAUBRIAND HENRI BARRIERE 1/4 PROP EMILE BARRIERE 1/4 PROP MARIE JEANNE BARRIERE 1/4 PROP 3611 STE FAMILLE COMPTES A 6330 ST DENIS	19 626 C		110			2C	110	

VALUATION ROLL OF IMMOVABLE PROPERTIES FOR THE PERIOD COMMENCING MAY 1ST 1951

RUE - STREET

QUARTIER - WARD

ARRONDISSEMENT ÉLECTORAL DISTRICT

5

NO DE COMPTE ACCOUNT NO.	EMPLACEMENT DE L'IMMEUBLE LOCATION OF PROPERTY	CADASTRE - SUBDIVISION	ENTRETIEN DES TROTTOIRS POS. DE FRONT	VALEUR (DOLLARS SEULEMENT) VALUE (DOLLARS ONLY)		VOIES VALES TROTTOIRS SIDEWALKS	D C O U C E D E N O M I N A T I O N	VALEUR POUR LA TAXE SCOLAIRE VALUE FOR SCHOOL TAX	RESOLUTION NO CERTIFICAT CERTIFICATE	NO
	NOM ET ADRESSE DU PROPRIÉTAIRE NAME AND ADDRESS OF OWNER	OCCUPATION ET AND DÉNOMINATION	MAINTENANCE OF SIDEWALKS FEET FRONTAGE	TERRAIN LAND	BÂTIMENTS ET AUTRES ITEM BUILDINGS AND OTHER ITEMS					
742124	FAR DE ST LAURENT LOT FILION ARTHUR BARRIERE 1/4 PROP 5815 DE CHATEAUBRIAND HENRI BARRIERE 1/4 PROP EMILE BARRIERE 1/4 PROP MARIE JEANNE BARRIERE 1/4 PROP 3611 STE FAMILLE COMPTES A 6330 ST DENIS	19 625 C		110		110	2C	110		
742125	LOT FILION ARTHUR BARRIERE 1/4 PROP 5815 DE CHATEAUBRIAND HENRI BARRIERE 1/4 PROP EMILE BARRIERE 1/4 PROP MARIE JEANNE BARRIERE 1/4 PROP 3611 STE FAMILLE COMPTES A 6330 ST DENIS	19 624 C		110		110	2C	110		
742126	LOT FILION ARTHUR BARRIERE 1/4 PROP 5815 DE CHATEAUBRIAND HENRI BARRIERE 1/4 PROP EMILE BARRIERE 1/4 PROP MARIE JEANNE BARRIERE 1/4 PROP 3611 STE FAMILLE COMPTES A 6330 ST DENIS	19 623 C		110		110	2C	110		
742127	LOT FILION LA CITE DE MONTREAL	19 622 E		110		110	99E	110		
742128	LOT FILION LA CITE DE MONTREAL	19 621 E		110		110	99E	110		

VALUATION ROLL OF IMMOVABLE PROPERTIES FOR THE PERIOD COMMENCING MAY 1ST 1951

RUE - STREET

QUARTIER - WARD

ARRONDISSEMENT ÉLECTORAL DISTRICT

5

NO DE COMPTE ACCOUNT NO.	EMPLACEMENT DE L'IMMEUBLE LOCATION OF PROPERTY		CADASTRE - SUBDIVISION		ENTRETIEN DES TROTTOIRS POB. DE FRONT  MAINTENANCE OF SIDEWALKS FEET FRONTAGE	VALEUR (DOLLARS SEULEMENT) VALUE (DOLLARS ONLY)		VOIES VAHITS PROTTOIRS SIDEWALKS  DENOMINATION	CODE C O D E	VALEUR POUR LA TAXE SCOLAIRE VALUE FOR SCHOOL TAX	RESOLUTION NO CERTIFICAT CERTIFICATE NO
	NOM ET ADRESSE DU PROPRIÉTAIRE NAME AND ADDRESS OF OWNER	OCCUPATION ET AND DENOMINATION	TERRAIN LAND	BÂTIMENTS ET AUTRES ITEX BUILDINGS AND OTHER ITEMS		VALEUR EXEMPTÉ EXEMPT VALUE	VALEUR IMPOSABLE TAXABLE VALUE				
	PAR DE ST LAURENT										
742129	LOT FILION	19 620	E	110	110	h	99E	110			
	LA CITE DE MONTREAL										
742130	LOT FILION	19 619	E	110	110	h	99E	110			
	LA CITE DE MONTREAL										
742131	LOT FILION	19 618	E	110	110	h	99E	110			
<i>Voir Role Supp. See Supp. Roll</i> 1955	LA CITE DE MONTREAL										
742132	LOT FILION	19 617	E	110	110	h	99E	110			
<i>Voir Role Supp. See Supp. Roll</i> 1955	LA CITE DE MONTREAL										
742133	LOT FILION	19 616	E	110	110	h	99E	110			
<i>Voir Role Supp. See Supp. Roll</i> 1955	LA CITE DE MONTREAL										
742134	LOT FILION	19 615	E	110	110	h	99E	110			
	LA CITE DE MONTREAL										
742135	LOT FILION	19 614	P	110			2E	110			
<i>Voir Role Supp. See Supp. Roll</i> 1955	WILLIAM J MOORE 3470 PRUC HOMME										
742136	LOT FILION	19 613	E	110	110	h	99E	110			
	LA CITE DE MONTREAL										



VALUATION ROLL OF IMMOVABLE PROPERTIES FOR THE PERIOD COMMENCING MAY 1st 1951

RUE - STREET

QUARTIER - WARD

ARRONDISSEMENT ÉLECTORAL DISTRICT

5

NO DE COMPTE ACCOUNT NO.	EMPLACEMENT DE L'IMMEUBLE LOCATION OF PROPERTY NOM ET ADRESSE DU PROPRIÉTAIRE NAME AND ADDRESS OF OWNER	CADASTRE - SUBDIVISION OCCUPATION ET / AND DENOMINATION	ENTRETIEN DES TROTTOIRS POS. DE FRONT MAINTENANCE OF SIDEWALKS FEET FRONTAGE	VALEUR (DOLLARS SEULEMENT) VALUE (DOLLARS ONLY)		VOIES VALEURS TERRITOIRES SIDEWALKS	C O D E D E N O M I N A T I O N	VALEUR POUR LA TAXE SCOLAIRE VALUE FOR SCHOOL TAX	RESOLUTION NO CERTIFICAT CERTIFICATE NO
				TERRAIN LAND	BÂTIMENTS ET AUTRES ITEM BUILDINGS AND OTHER ITEMS VALEUR EXEMPTÉ EXEMPT VALUE				
	PAR DE	ST LAURENT							
742137	LOT FILION LA CITE DE MONTREAL	19 612 E		110	110	h	99E	110	
742138	LOT FILION LA CITE DE MONTREAL	19 611 E		110	110	h	99E	110	
742139	LOT FILION LA CITE DE MONTREAL	19 610 E		110	110	h	99E	110	
742140	LOT FILION LA CITE DE MONTREAL	19 609 E		100	100	h	99E	100	
	Voir Role Supp. See Supp. Roll 1954 TERRITOIRE SCOLAIRE VILLAGE ST LAURENT								
	Voir Role Supp. See Supp. Roll 1955 LA CITE DE MONTREAL								
742141	LOT FILION LA CITE DE MONTREAL	19 608 E		100	100	h	99E	100	
	Voir Role Supp. See Supp. Roll 1954 TERRITOIRE SCOLAIRE VILLAGE ST LAURENT								
	Voir Role Supp. See Supp. Roll 1955 LA CITE DE MONTREAL								
742142	LOT FILION LA CITE DE MONTREAL	19 607 E		100	100	h	99E	100	
	Voir Role Supp. See Supp. Roll 1954 TERRITOIRE SCOLAIRE VILLAGE ST LAURENT								
	Voir Role Supp. See Supp. Roll 1955 LA CITE DE MONTREAL								
742143	LOT FILION LA CITE DE MONTREAL	19 606 E		100	100	h	99E	100	
	Voir Role Supp. See Supp. Roll 1954 TERRITOIRE SCOLAIRE VILLAGE ST LAURENT								
	Voir Role Supp. See Supp. Roll 1955 LA CITE DE MONTREAL								
742144	LOT FILION LA CITE DE MONTREAL	19 605 E		100	100	h	99E	100	
	Voir Role Supp. See Supp. Roll 1954 TERRITOIRE SCOLAIRE VILLAGE ST LAURENT								
	Voir Role Supp. See Supp. Roll 1955 LA CITE DE MONTREAL								

VALUATION ROLL OF IMMOVABLE PROPERTIES FOR THE PERIOD COMMENCING MAY 1st 1951

RUE - STREET

QUARTIER - WARD

ARRONDISSEMENT ÉLECTORAL DISTRICT

5

NO DE COMPTE ACCOUNT NO.	EMPLACEMENT DE L'IMMEUBLE LOCATION OF PROPERTY	CADASTRE - SUBDIVISION	ENTRETIEN DES TROTTOIRS POS. OF FRONT	VALEUR (DOLLARS SEULEMENT) VALUE (DOLLARS ONLY)		VOIES VALENT TROTTOIRS SIDEWALKS	C O D E D E T E R M I N A T I O N	VALEUR POUR LA TAXE SCOLAIRE VALUE FOR SCHOOL TAX	RESOLUTION NO CERTIFICATE NO
	NOM ET ADRESSE DU PROPRIÉTAIRE NAME AND ADDRESS OF OWNER	OCCUPATION ET DENOMINATION	MANTENANCE OF SIDEWALKS FEET FRONTAGE	TERRAIN LAND	BÂTIMENTS ET AUTRES ITEM BUILDINGS AND OTHER ITEMS				
742145 <i>Voir Role Supp. 1954 See Supp. Roll</i>	PAR DE LOT FILLION	19 604						100	
742146 <i>Voir Role Supp. 1954 See Supp. Roll</i>	TERRITOIRE VILLAGE ST LA CITE DE MONTREAL	SCOLAIRE LAURENT	E	100			99E	100	
742147 <i>Voir Role Supp. 1954 See Supp. Roll</i>	LOT FILION	19 603						100	
742148 <i>Voir Role Supp. 1954 See Supp. Roll</i>	TERRITOIRE VILLAGE ST LA CITE DE MONTREAL	SCOLAIRE LAURENT	E	100			99E	100	
742149 <i>Voir Role Supp. 1954 See Supp. Roll</i>	LOT FILION	19 602						100	
742150 <i>Voir Role Supp. 1954 See Supp. Roll</i>	TERRITOIRE VILLAGE ST LA CITE DE MONTREAL	SCOLAIRE LAURENT	E	100			99E	100	
742151 <i>Non 142150 Voir Role Supp. 1954 See Supp. Roll</i>	LOT FILION	19 601						100	
	TERRITOIRE VILLAGE ST LA CITE DE MONTREAL	SCOLAIRE LAURENT	E	100			99E	100	
	LOT FILION	19 600						100	
	TERRITOIRE VILLAGE ST LA CITE DE MONTREAL	SCOLAIRE LAURENT	E	100			99E	100	
	LOT FILION	19 599						100	
	TERRITOIRE VILLAGE ST LA CITE DE MONTREAL	SCOLAIRE LAURENT	E	100			99E	100	
	LOT FILION	19 598						100	
	TERRITOIRE VILLAGE ST LA CITE DE MONTREAL	SCOLAIRE LAURENT	E	100			99E	100	

VALUATION ROLL OF IMMOVABLE PROPERTIES FOR THE PERIOD COMMENCING MAY 1st 1951

RUE - STREET

QUARTIER - WARD

ARRONDISSEMENT ÉLECTORAL DISTRICT

5

NO DE COMPTE ACCOUNT NO.	EMPLACEMENT DE L'IMMEUBLE LOCATION OF PROPERTY		CADASTRE - SUBDIVISION OCCUPATION ET AND DÉNOMINATION	ENTRETIEN DES TROTTOIRS POS. DE FRONT MAINTENANCE OF SIDEWALKS FEET FRONTAGE	VALEUR (DOLLARS SEULEMENT) VALUE (DOLLARS ONLY)		VALEUR EXEMPTÉ EXEMPT VALUE	VALEUR IMPOSABLE TAXABLE VALUE	VDUTES VAULTS TROTTOIRS SIDEWALKS	W D O U	DÉNOMINATION	VALEUR POUR LA TAXE SCOLAIRE VALUE FOR SCHOOL TAX	RESOLUTION NO CERTIFICATE NO
	NOM ET ADRESSE DU PROPRIÉTAIRE NAME AND ADDRESS OF OWNER				TERRAIN LAND	BÂTIMENTS ET AUTRES ITEM BUILDINGS AND OTHER ITEMS							
742152	LOT FILION	19 597											
	LA CITE DE MONTREAL	TERRITOIRE SCOLAIRE VILLAGE ST LAURENT	E		100		100				99E	100	
742153	LOT FILION	19 596											
	LA CITE DE MONTREAL	TERRITOIRE SCOLAIRE VILLAGE ST LAURENT	E		100		100				99E	100	
742154	LOT FILION	19 595											
	HERBERT MAULE 604 COLLEGE AVE WHEATON ILL U S A	TERRITOIRE SCOLAIRE VILLAGE ST LAURENT CLERGY	P		100			100			2P	100	
742155	LOT FILION	19 594											
	HERBERT MAULE 604 COLLEGE AVE WHEATON ILL U S A	TERRITOIRE SCOLAIRE VILLAGE ST LAURENT CLERGY	P		120			120			2P	120	
	JEANNE												
742156	LOT FILION	19 592											
	LA CITE DE MONTREAL	TERRITOIRE SCOLAIRE VILLAGE ST LAURENT	E		120		120				99E	120	
742157	LOT FILION	19 591											
	LA CITE DE MONTREAL	TERRITOIRE SCOLAIRE VILLAGE ST LAURENT	E		100		100				99E	100	

VALUATION ROLL OF IMMOVABLE PROPERTIES FOR THE PERIOD COMMENCING MAY 1st 1951

RUE - STREET

QUARTIER - WARD

ARRONDISSEMENT ÉLECTORAL DISTRICT

5

NO DE COMPTE ACCOUNT NO.	EMPLACEMENT DE L'IMMEUBLE LOCATION OF PROPERTY		CADASTRE - SUBDIVISION		ENTRETIEN DES TROTOIRS POS. DE FRONT  MAINTENANCE OF SIDEWALKS FEET FRONTAGE	VALEUR (DOLLARS SEULEMENT) VALUE (DOLLARS ONLY)		VOIES VALEUR TERRAINS SIDEWALKS	CODE DENOMINATION	VALEUR POUR LA TAXE SCOLAIRE VALUE FOR SCHOOL TAX	RESOLUTION NO CERTIFICATE NO
	NOM ET ADRESSE DU PROPRIÉTAIRE NAME AND ADDRESS OF OWNER	OCCUPATION ET AND DENOMINATION	TERRAIN LAND	BÂTIMENTS ET AUTRES BÂTIMENTS AND OTHER ITEMS		VALEUR EXEMPTÉ EXEMPT VALUE	VALEUR IMPOSABLE TAXABLE VALUE				
742158 Voir Role Supp. See Supp. Roll 1954 Voir Role Supp. See Supp. Roll 1955	PAR DE ST LAURENT LOT FILION		19 590								
	WILLIAM SMITH TERRITOIRE SCOLAIRE VILLAGE ST LAURENT			P		100			2P	100	
742159 Voir Role Supp. See Supp. Roll 1954 Voir Role Supp. See Supp. Roll 1955	LOT FILION		19 589								
	WILLIAM SMITH TERRITOIRE SCOLAIRE VILLAGE ST LAURENT			P		100			2P	100	
742160	LOT FILION		19 588								
	LA CITE DE MONTREAL TERRITOIRE SCOLAIRE VILLAGE ST LAURENT			E		100	100	h	99E	100	
742161	LOT FILION		19 587								
	LA CITE DE MONTREAL TERRITOIRE SCOLAIRE VILLAGE ST LAURENT			E		100	100	h	99E	100	
742162 Voir Role Supp. See Supp. Roll 1954 Voir Role Supp. See Supp. Roll 1955	LOT FILION		19 586								
	WILLIAM MC KENZIE 9 FERNWOOD PARK BALMY BEACH TORONTO ONT TERRITOIRE SCOLAIRE VILLAGE ST LAURENT			P		100			2P	100	
742163 Voir Role Supp. See Supp. Roll 1954 Voir Role Supp. See Supp. Roll 1955	LOT FILION		19 585								
	WILLIAM MC KENZIE 9 FERNWOOD PARK BALMY BEACH TORONTO ONT TERRITOIRE SCOLAIRE VILLAGE ST LAURENT			P		100			2P	100	
742164 Voir Role Supp. See Supp. Roll 1954 Voir Role Supp. See Supp. Roll 1955	LOT FILION		19 584								
	LA CITE DE MONTREAL TERRITOIRE SCOLAIRE VILLAGE ST LAURENT			E		100	100	h	99E	100	

VALUATION ROLL OF IMMOVABLE PROPERTIES FOR THE PERIOD COMMENCING MAY 1ST 1951

RUE - STREET

QUARTIER - WARD

ARRONDISSEMENT ÉLECTORAL DISTRICT

5

NO DE COMPTE ACCOUNT NO.	EMPLACEMENT DE L'IMMEUBLE LOCATION OF PROPERTY	CADASTRE - SUBDIVISION	ENTRETIEN DES TROTTOIRS POS. OF FRONT	VALEUR (DOLLARS SEULEMENT) VALUE (DOLLARS ONLY)		VOIES PRODIGES SIDEWALKS	C O D E	D E N O M I N A T I O N	VALEUR POUR LA TAXE SCOLAIRE VALUE FOR SCHOOL TAX	RESOLUTION NO CERTIFICAT CERTIFICATE NO
	NOM ET ADRESSE DU PROPRIÉTAIRE NAME AND ADDRESS OF OWNER	OCCUPATION ET DÉNOMINATION	MANTENANCE OF SIDEWALKS FEET FRONTAGE	TERRAIN LAND	BÂTIMENTS ET AUTRES BUILDINGS AND OTHER ITEMS					
742165 Voir Role Supp. See Supp. Roll 1954 Voir Role Supp. See Supp. Roll 1955	PAR DE LOT FILION TERRITOIRE SCOLAIRE VILLAGE ST LAURENT LA CITE DE MONTREAL	19 583	E	100		100	92E		100	
742166	LOT FILION TERRITOIRE SCOLAIRE VILLAGE ST LAURENT ARTHUR GIRARD 2110 FRONTENAC	19 582	C	100		100	90		100	
742167 Voir Role Supp. See Supp. Roll 1954 Voir Role Supp. See Supp. Roll 1955	LOT FILION TERRITOIRE SCOLAIRE VILLAGE ST LAURENT CHARLES EDWARD COWAN 7717 MC EACHRAN AVE	19 581	F	100		100	2F		100	
742168 Voir Role Supp. See Supp. Roll 1954 Voir Role Supp. See Supp. Roll 1955	LOT FILION TERRITOIRE SCOLAIRE VILLAGE ST LAURENT WILLIAM KIRBY 2030 MARLOWE AVE	19 580	P	100		100	2P		100	
742169 Voir Role Supp. See Supp. Roll 1953 Voir Role Supp. See Supp. Roll 1954 Voir Role Supp. See Supp. Roll 1955	LOT FILION TERRITOIRE SCOLAIRE VILLAGE ST LAURENT WILLIAM KIRBY 2030 MARLOWE AVE	19 579	F	100		100	2P		100	
742170 Voir Role Supp. See Supp. Roll 1954 Voir Role Supp. See Supp. Roll 1955	LOT FILION TERRITOIRE SCOLAIRE VILLAGE ST LAURENT LA CITE DE MONTREAL	19 578	E	100		100	92E		100	
742171 Voir Role Supp. See Supp. Roll 1954	LOT FILION TERRITOIRE SCOLAIRE VILLAGE ST LAURENT LA CITE DE MONTREAL	19 577	E	100		100	92E		100	

VALUATION ROLL OF IMMOVABLE PROPERTIES FOR THE PERIOD COMMENCING MAY 1st 1951

RUE - STREET

QUARTIER - WARD

ARRONDISSEMENT ÉLECTORAL DISTRICT

NO DE COMPTE ACCOUNT NO.	EMPLACEMENT DE L'IMMEUBLE LOCATION OF PROPERTY	CADASTRE - SUBDIVISION OCCUPATION ET / AND DENOMINATION	ENTRETIEN DES TROTOIRS POB. DE FRONT MAINTENANCE OF SIDEWALKS FCET FRONTAGE	VALEUR (DOLLARS SEULEMENT) VALUE (DOLLARS ONLY)		VALEUR EXEMPT EXEMPT VALUE	VALEUR IMPOSABLE TAXABLE VALUE	VALEUR POUR LA TAXE SCOLAIRE VALUE FOR SCHOOL TAX	RESOLUTION NO CERTIFICAT CERTIFICATE
				TERRAIN LAND	BÂTIMENTS ET AUTRES ITEM BUILDINGS AND OTHER ITEMS				
742172 Votr Role Supp. Sec Supp. Roll 1954	PAR DE LOT FILION TERRITOIRE SCOLAIRE VILLAGE ST LAURENT. LA CITE DE MONTRÉAL	19 576	E	100		100	100	100	
742173 Votr Role Supp. Sec Supp. Roll 1954 Votr Role Supp. Sec Supp. Roll 1955	LOT FILION TERRITOIRE SCOLAIRE VILLAGE ST LAURENT JOHN W REEVES C/O MARCEL PUVILLAND 5902 AVE DE CHATEAUBRIAND	19 575	P	100		100	100	100	
742174 Votr Role Supp. Sec Supp. Roll 1954 Votr Role Supp. Sec Supp. Roll 1955	LOT FILION TERRITOIRE SCOLAIRE VILLAGE ST LAURENT JOHN W REEVES C/O MARCEL PUVILLAND 5902 AVE DE CHATEAUBRIAND	19 574	F	100		100	100	100	
742175 Votr Role Supp. Sec Supp. Roll 1953 Votr Role Supp. Sec Supp. Roll 1955	LOT FILION TERRITOIRE SCOLAIRE VILLAGE ST LAURENT LOUISA DAVIES WIFE OF J K FORAN 2365 AIRD LA CURATEL PUBLIC 187 STE CATHERINE OUEST	19 573	C	100		100	100	100	
742176 Votr Role Supp. Sec Supp. Roll 1953 Votr Role Supp. Sec Supp. Roll 1955	LOT FILION TERRITOIRE SCOLAIRE VILLAGE ST LAURENT LOUISA DAVIES WIFE OF J K FORAN 2365 AIRD LA CURATEL PUBLIC 187 STE CATHERINE OUEST	19 572	C	100		100	100	100	

VALUATION ROLL OF IMMOVABLE PROPERTIES FOR THE PERIOD COMMENCING MAY 1st 1951

RUE - STREET

QUARTIER - WARD

ARRONDISSEMENT ÉLECTORAL DISTRICT

5

NO DE COMPTE ACCOUNT NO.	EMPLACEMENT DE L'IMMEUBLE LOCATION OF PROPERTY	CADASTRE - SUBDIVISION	ENTRETIEN DES TROTTOIRS PDS. DE FRONT	VALEUR (DOLLARS RELEVEMENT) VALUE (DOLLARS ONLY)		VOIES VAULTS TROTTOIRS SIDEWALKS	CODE	DÉNOMINATION	VALEUR POUR LA TAXE SCOLAIRE VALUE FOR SCHOOL TAX	RESOLUTION NO CERTIFICAT CERTIFICATE
	NOM ET ADRESSE DU PROPRIÉTAIRE NAME AND ADDRESS OF OWNER	OCCUPATION ET AND DÉNOMINATION	MATÉRIEL DE SIDEWALKS FEET FRONTAGE	TERRAIN LAND	BÂTIMENTS BUILDINGS AND OTHER BUILDINGS					
742177	LOT FILION TERRITOIRE SCOLAIRE VILLAGE ST LAURENT LOUISA DAVIES WIFE OF J K FORAN LA CURATEL PUBLIC 187 STE CATHERINE OUEST	19 571	C		100			90	100	
742178	LOT FILION TERRITOIRE SCOLAIRE VILLAGE ST LAURENT CHARLES COLE CRAIG 2289 CLIFTON AVE	19 570	F		100			20	100	
742179	LOT FILION TERRITOIRE SCOLAIRE VILLAGE ST LAURENT CHARLES COLE CRAIG 2289 CLIFTON AVE	19 569	F		100			20	100	
742180	LOT FILION TERRITOIRE SCOLAIRE VILLAGE ST LAURENT LA CITE DE MONTREAL	19 568	E		100	100/h		99E	100	
742181	LOT FILION TERRITOIRE SCOLAIRE VILLAGE ST LAURENT LA CITE DE MONTREAL	19 567	E		100	100/h		99E	100	
742182	LOT FILION TERRITOIRE SCOLAIRE VILLAGE ST LAURENT LA CITE DE MONTREAL	19 566	E		100	100/h		99E	100	
742183	LOT FILION TERRITOIRE SCOLAIRE VILLAGE ST LAURENT LA CITE DE MONTREAL	19 565	E		100	100/h		99E	100	

VALUATION ROLL OF IMMOVABLE PROPERTIES FOR THE PERIOD COMMENCING MAY 1ST 1951

RUE - STREET

QUARTIER - WARD

ARRONDISSEMENT ÉLECTORAL DISTRICT

5

NO DE COMPTE ACCOUNT NO.	EMPLACEMENT DE L'IMMEUBLE LOCATION OF PROPERTY NOM ET ADRESSE DU PROPRIÉTAIRE NAME AND ADDRESS OF OWNER	CADASTRE - SUBDIVISION OCCUPATION ET AND DENOMINATION	ENTRETIEN DES TROTTOIRS POS. DE FRONT MAINTENANCE OF SIDEWALKS FEET FRONTAGE	VALEUR (DOLLARS SEULEMENT) VALUE (DOLLARS ONLY)		VOIES VALES TROTTOIRS SIDEWALKS	D E N O M I N A T I O N	VALEUR POUR LA TAXE SCOLAIRE VALUE FOR SCHOOL TAX	RESOLUTION NO CERTIFICATE NO
				TERRAIN LAND	BÂTIMENTS ET AUTRES ITEM BUILDINGS AND OTHER ITEMS				
742184	PAR DE LOT FILION TERRITOIRE SCOLAIRE VILLAGE ST LAURENT LA CITE DE MONTREAL	19 564		100		100	99E	100	
742185	LOT FILION TERRITOIRE SCOLAIRE VILLAGE ST LAURENT LA CITE DE MONTREAL	19 563		100		100	99E	100	
742186	LOT FILION TERRITOIRE SCOLAIRE VILLAGE ST LAURENT LA CITE DE MONTREAL	19 562		100		100	99E	100	
742187	LOT FILION TERRITOIRE SCOLAIRE VILLAGE ST LAURENT LA CITE DE MONTREAL	19 561		100		100	99E	100	
742188	LOT FILION FERDINAND PATRY 11755 FILION TERRITOIRE SCOLAIRE VILLAGE ST LAURENT BUANDIER	19 560		100		100	90	100	
742189	LOT FILION FERDINAND PATRY 11755 FILION TERRITOIRE SCOLAIRE VILLAGE ST LAURENT BUANDIER	19 559		100		100	90	100	
742190	LOT FILION WILLIAM FRIGON 6313 ALMA TERRITOIRE SCOLAIRE VILLAGE ST LAURENT	19 558		100		100	90	100	



VALUATION ROLL OF IMMOVABLE PROPERTIES FOR THE PERIOD COMMENCING MAY 1ST 1951

RUE - STREET

QUARTIER - WARD

ARRONDISSEMENT ÉLECTORAL DISTRICT

5

NO DE COMPTE ACCOUNT NO.	EMPLACEMENT DE L'IMMEUBLE LOCATION OF PROPERTY		CADASTRE - SUBDIVISION OCCUPATION ET AND DENOMINATION	ENTRETIEN DES FACTOIRS POS. DE FRONT MAINTENANCE OF SIDEWALKS FEET FRONTAGE	VALEUR (DOLLARS SEULEMENT) VALUE (DOLLARS ONLY)		VOIES VAULTS TROTTOIRS SIDEWALKS U O O U DENOMINATION	VALEUR POUR LA TAXE SCOLAIRE VALUE FOR SCHOOL TAX	RESOLUTION NO CERTIFICAT CERTIFICATE
	NOM ET ADRESSE DU PROPRIÉTAIRE NAME AND ADDRESS OF OWNER				TERRAIN LAND	BÂTIMENTS ET AUTRES ITERS BUILDINGS AND OTHER ITEMS			
742191	PAR DE ST LAURENT LOT FILION		19 557						
	FERDINAND PATRY 11755 FILION		TERRITOIRE SCOLAIRE VILLAGE ST LAURENT JOURNALIER		100	300		400	
	DUDEMAINE		A E 48						
742192	LOT FILION		19 1286						
	LA CITE DE MONTREAL		TERRITOIRE SCOLAIRE VILLAGE ST LAURENT		90			90	
742193	LOT FILION		19 1287						
	LA CITE DE MONTREAL		TERRITOIRE SCOLAIRE VILLAGE ST LAURENT		90			90	
742194	LOT FILION		19 1288						
	LA CITE DE MONTREAL		TERRITOIRE SCOLAIRE VILLAGE ST LAURENT		90			90	
742195	LOT FILION		19 1289						
	LA CITE DE MONTREAL		TERRITOIRE SCOLAIRE VILLAGE ST LAURENT		90			90	
742196	LOT FILION		19 1290						
	LA CITE DE MONTREAL		TERRITOIRE SCOLAIRE VILLAGE ST LAURENT		90			90	
742197	LOT FILION		19 1291						
	LA CITE DE MONTREAL		TERRITOIRE SCOLAIRE VILLAGE ST LAURENT		90			90	

VALUATION ROLL OF IMMOVABLE PROPERTIES FOR THE PERIOD COMMENCING MAY 1ST 1951

RUE - STREET

QUARTIER - WARD

ARRONDISSEMENT ÉLECTORAL DISTRICT

46

NO DE COMPTE ACCOUNT NO.	EMPLACEMENT DE L'IMMEUBLE LOCATION OF PROPERTY		CADASTRE - SUBDIVISION		ENTRETIEN DES TROTTOIRS POS. DE FRONT	VALEUR (DOLLARS SEULEMENT) VALUE (DOLLARS ONLY)			VOUTES VAULTS PROPERTIES SIDEWALKS	C O D E D E N O M I N A T I O N	VALEUR POUR LA TAXE SCOLAIRE VALUE FOR SCHOOL TAX	RESOLUTION NO CERTIFICAT CERTIFICATE NO
	NOM ET ADRESSE DU PROPRIÉTAIRE NAME AND ADDRESS OF OWNER		OCCUPATION ET AND DENOMINATION	MANTENANCE OF SIDEWALKS FEET FRONTAGE		TERRAIN LAND	BÂTIMENTS ET AUTRES ICHES BUILDINGS AND OTHER ITEMS	VALEUR EXEMPTÉ EXEMPT VALUE				
742198	PAR DE LOT FILION		19	1292								
	TERRITOIRE SCOLAIRE VILLAGE ST LAURENT				E	90	90	1/4		99E	90	
	LA CITE DE MONTREAL											
742199	LOT FILION		19	1293								
	TERRITOIRE SCOLAIRE VILLAGE ST LAURENT				E	90	90	1/4		99E	90	
	LA CITE DE MONTREAL											
742200	LOT FILION		19	1294								
	TERRITOIRE SCOLAIRE VILLAGE ST LAURENT				E	90	90	1/4		99E	90	
	LA CITE DE MONTREAL											
742201	LOT FILION		19	1295								
	TERRITOIRE SCOLAIRE VILLAGE ST LAURENT				E	90	90	1/4		99E	90	
	LA CITE DE MONTREAL											
742202	LOT FILION		19	1296								
	TERRITOIRE SCOLAIRE VILLAGE ST LAURENT				E	90	90	1/4		99E	90	
	LA CITE DE MONTREAL											
742203	LOT FILION		19	1297								
	TERRITOIRE SCOLAIRE VILLAGE ST LAURENT				E	90	90	1/4		99E	90	
	LA CITE DE MONTREAL											
742204	LOT FILION		19	1298								
	TERRITOIRE SCOLAIRE VILLAGE ST LAURENT				E	90	90	1/4		99E	90	
	LA CITE DE MONTREAL											

VALUATION ROLL OF IMMOVABLE PROPERTIES FOR THE PERIOD COMMENCING MAY 1st 1951

RUE - STREET

QUARTIER - WARD

ARRONDISSEMENT ÉLECTORAL DISTRICT

48

NO DE COMPTE ACCOUNT NO.	EMPLACEMENT DE L'IMMEUBLE LOCATION OF PROPERTY		CADASTRE - SUBDIVISION OCCUPATION ET AND DENOMINATION	ENTRETIEN DES TROTOIRS POS. DE FRONT MAINTENANCE OF SIDEWALKS FEET FRONTAGE	VALEUR (DOLLARS SEULEMENT) VALUE (DOLLARS ONLY)			VOÛTES VAULTS TROTOIRS SIDEWALKS	C D E O U C D E N O M I N A T I O N	VALEUR POUR LA TAXE SCOLAIRE VALUE FOR SCHOOL TAX	RESOLUTION NO CERTIFICAT CERTIFICATE NO
	NOM ET ADRESSE DU PROPRIÉTAIRE NAME AND ADDRESS OF OWNER				TERRAIN LAND	BÂTIMENTS ET AUTRES ITEM BUILDINGS AND OTHER ITEMS	VALEUR EXEMPTÉ EXEMPT VALUE				
742205	PAR DE LOT FILION LA CITE DE MONTREAL		19 1299 TERRITOIRE SCOLAIRE VILLAGE ST LAURENT		90		90		99E	90	
742206	LOT FILION THEOPHILE BAULNE 11669 FILION		19 1300 TERRITOIRE SCOLAIRE VILLAGE ST LAURENT DECEDE		90		90		90	90	
742209	11669 FILION THEOPHILE BAULNE 11669 FILION		19 1301 1302 1303 TERRITOIRE SCOLAIRE VILLAGE ST LAURENT DECEDE		260	1240	1500		90	1500	
742210	LOT FILION LA CITE DE MONTREAL		19 1304 TERRITOIRE SCOLAIRE VILLAGE ST LAURENT		90		90		99E	90	
742211	LOT FILION LA CITE DE MONTREAL		19 1305 TERRITOIRE SCOLAIRE VILLAGE ST LAURENT		90		90		99E	90	
742212	LOT FILION LA CITE DE MONTREAL		19 1306 TERRITOIRE SCOLAIRE VILLAGE ST LAURENT		90		90		99E	90	

VALUATION ROLL OF IMMOVABLE PROPERTIES FOR THE PERIOD COMMENCING MAY 1st 1951

RUE - STREET

QUARTIER - WARD

ARRONDISSEMENT ÉLECTORAL DISTRICT

48

NO DE COMPTE ACCOUNT NO.	EMPLACEMENT DE L'IMMEUBLE LOCATION OF PROPERTY		CADASTRE - SUBDIVISION		ENTRETIEN DES TROTTOIRS POS. DE FRONT		VALEUR (DOLLARS SEULEMENT) VALUE (DOLLARS ONLY)		VOIES VALES TERRITOIRES SIDEWALKS	CODE	DÉSIGNATION	VALEUR POUR LA TAXE SCOLAIRE VALUE FOR SCHOOL TAX	RESOLUTION NO CERTIFICAT CERTIFICATE
	NOM ET ADRESSE DU PROPRIÉTAIRE NAME AND ADDRESS OF OWNER		OCCUPATION ET AND DENOMINATION		MAINTENANCE OF SIDEWALKS FEET FRONTAGE		TERRAIN LAND	BÂTIMENTS ET AUTRES ITEM BUILDINGS AND OTHER ITEMS					
742213	PAR DE 11665 FILION		ST LAURENT		19 1307								
	GODFREY WM MUNDY 9660 FOUCHER		TERRITOIRE SCOLAIRE VILLAGE ST LAURENT WAITER		P		90	310		400	2D	400	
742214	LOT FILION		19 1308										
	GODFREY WM MUNDY 9660 FOUCHER		TERRITOIRE SCOLAIRE VILLAGE ST LAURENT WAITER		P		90			90	2D	90	
742215	LOT FILION		19 1309										
	GODFREY WM MUNDY 9660 FOUCHER		TERRITOIRE SCOLAIRE VILLAGE ST LAURENT WAITER		P		90			90	2D	90	
742216	LOT FILION		19 1310										
	GODFREY WM MUNDY 9660 FOUCHER		TERRITOIRE SCOLAIRE VILLAGE ST LAURENT WAITER		P		90			90	2D	90	
742217	LOT FILION		19 1311										
	GODFREY WM MUNDY 9660 FOUCHER		TERRITOIRE SCOLAIRE VILLAGE ST LAURENT WAITER		P		90			90	2D	90	
742218	LOT FILION		19 1312										
	LA CITE DE MONTREAL		TERRITOIRE SCOLAIRE VILLAGE ST LAURENT		E		90		90	99E		90	
742219	LOT FILION		19 1313										
	LA CITE DE MONTREAL		TERRITOIRE SCOLAIRE VILLAGE ST LAURENT		E		90		90	99E		90	

VALUATION ROLL OF IMMOVABLE PROPERTIES FOR THE PERIOD COMMENCING MAY 1ST 1951

RUE - STREET

QUARTIER - WARD

ARRONDISSEMENT ÉLECTORAL DISTRICT

42

NO DE COMPTE ACCOUNT NO.	EMPLACEMENT DE L'IMMEUBLE LOCATION OF PROPERTY		CADASTRE - SUBDIVISION		ENTRETIEN DES TROTTOIRS PDS. DE FRONT  MAINTENANCE OF SIDEWALKS FEET FRONTAGE	VALEUR (DOLLARS SEULEMENT) VALUE (DOLLARS ONLY)				VALEUR POUR LA TAXE SCOLAIRE VALUE FOR SCHOOL TAX	RESOLUTION NO CERTIFICAT CERTIFICATE	
	NOM ET ADRESSE DU PROPRIÉTAIRE NAME AND ADDRESS OF OWNER	OCCUPATION ET AND DENOMINATION	TERRAIN LAND	BÂTIMENTS ET AUTRES BUILDINGS AND OTHER ITEMS		VALEUR EXEMPTÉ EXEMPT VALUE	VALEUR IMPOSABLE TAXABLE VALUE	VALEUR EXEMPTÉ EXEMPT VALUE	VALEUR IMPOSABLE TAXABLE VALUE			
	PAR DE		ST LAURENT									
742220	LOT FILION	19	1314									
	TERRITOIRE SCOLAIRE VILLAGE ST LAURENT		E			90		90		90		
	LA CITE DE MONTREAL											
742221	LOT FILION	19	1315									
	TERRITOIRE SCOLAIRE VILLAGE ST LAURENT		E			90		90		90		
	JOHN SEIBERT 3484 COLONIALE		MNFTR									
742222	LOT FILION	19	1316									
	TERRITOIRE SCOLAIRE VILLAGE ST LAURENT		E			90		90		90		
	JOHN SEIBERT 3484 COLONIALE		MNFTR									
742223	LOT FILION	19	1317									
	TERRITOIRE SCOLAIRE VILLAGE ST LAURENT		E			90		90		90		
	JOHN SEIBERT 3484 COLONIALE		MNFTR									
742224	LOT FILION	19	1318									
	TERRITOIRE SCOLAIRE VILLAGE ST LAURENT		E			90		90		90		
	JOHN SEIBERT 3484 COLONIALE		MNFTR									
742225	LOT FILION	19	1319									
	TERRITOIRE SCOLAIRE VILLAGE ST LAURENT		E			90		90		90		
	GODFREY WILLIAM MUNDAY 9660 FOUCHER		WAITER									
742226	LOT FILION	19	1320									
	TERRITOIRE SCOLAIRE VILLAGE ST LAURENT		E			90		90		90		
	GODFREY WILLIAM MUNDAY 9660 FOUCHER		WAITER									

1952

1952

1952

1953

1952

1952

VALUATION ROLL OF IMMOVABLE PROPERTIES FOR THE PERIOD COMMENCING MAY 1st 1951

RUE - STREET

QUARTIER - WARD

ARRONDISSEMENT ÉLECTORAL DISTRICT

48

NO DE COMPTE ACCOUNT NO.	EMPLACEMENT DE L'IMMEUBLE LOCATION OF PROPERTY	CADASTRE - SUBDIVISION	ENTRETIEN DES TROTTOIRS POS DE FRONT	VALEUR (DOLLARS SEULEMENT) VALUE (DOLLARS ONLY)		VOIES VALES TERRITOIRES ADDRESSES	CODE	DÉSIGNATION	VALEUR POUR LA TAXE SCOLAIRE VALUE FOR SCHOOL TAX	RESOLUTION NO CERTIFICAT NO
	NOM ET ADRESSE DU PROPRIÉTAIRE NAME AND ADDRESS OF OWNER	OCCUPATION ET DÉNOMINATION	MAINTENANCE OF SIDEWALKS FEET FRONTAGE	TERRAIN LAND	BÂTIMENTS ET AUTRES BÂTIMENTS AND OTHER ITEMS					
742227	PAR DE LOT FILION GODFREY WILLIAM MUNDAY 9660 FOUCHER  AVE DE LA PAIX	ST LAURENT 19 1321 TERRITOIRE SCOLAIRE VILLAGE ST LAURENT WAITER	P	90		90	99E		90	
742228 <small>Voir Role Supp. See Supp. Roll 1955</small>	LOT FILION LA CITE DE MONTREAL	19 866 TERRITOIRE SCOLAIRE VILLAGE ST LAURENT	E	70		70	99E		70	
742229 <small>Voir Role Supp. See Supp. Roll 1955</small>	LOT FILION LA CITE DE MONTREAL	19 867 TERRITOIRE SCOLAIRE VILLAGE ST LAURENT	E	70		70	99E		70	
742230 <small>Voir Role Supp. See Supp. Roll 1955</small>	LOT FILION LA CITE DE MONTREAL	19 868 TERRITOIRE SCOLAIRE VILLAGE ST LAURENT	E	70		70	99E		70	
742231 <small>Voir Role Supp. See Supp. Roll 1955</small>	LOT FILION LA CITE DE MONTREAL	19 REAR 8869 TERRITOIRE SCOLAIRE VILLAGE ST LAURENT	E	40		40	99E		40	
742232 <small>Voir Role Supp. See Supp. Roll 1955</small>	LOT FILION LA CITE DE MONTREAL	19 REAR 8870 TERRITOIRE SCOLAIRE VILLAGE ST LAURENT	E	10		10	99E		10	

VALUATION ROLL OF IMMOVABLE PROPERTIES FOR THE PERIOD COMMENCING MAY 1st 1951

RUE - STREET

QUARTIER - WARD

ARRONDISSEMENT ÉLECTORAL DISTRICT

48

NO DE COMPTE ACCOUNT NO.	EMPLACEMENT DE L'IMMEUBLE LOCATION OF PROPERTY		CADASTRE - SUBDIVISION		ENTRETIEN DES TROTTOIRS PDS. DE FRONT	VALEUR (DOLLARS SEULEMENT) VALUE (DOLLARS ONLY)		PROFONDEUR PROPERTIES	C	E	D	O	U	VALEUR POUR LA TAXE SCOLAIRE VALUE FOR SCHOOL TAX	RESOLUTION NO CERTIFICAT CERTIFICATE	NO
	NOM ET ADRESSE DU PROPRIÉTAIRE NAME AND ADDRESS OF OWNER		OCCUPATION ET AND DÉNOMINATION			TERRAIN LAND	BÂTIMENTS ET AUTRES ITERS BUILDINGS AND OTHER ITEMS									
	PAR DE		ST LAURENT													
746154	LOT FILION		19	P868												
				871												
				872												
				P873												
	VALEUR CH ST LAURENT															
742253	LOT FILION		19	P873												
	CAN NAT RLY CO			TERRITOIRE SCOLAIRE VILLAGE ST LAURENT	N	Nil 10		Nil 10						1953-54	CERT. 519	
														CED. VILLE ST LAURENT		
														PAR RESOLUTION		15-3-195
742254	LOT FILION		19	P874												
	CAN NAT RLY CO			TERRITOIRE SCOLAIRE VILLAGE ST LAURENT	N	Nil 50		Nil 50						1953-54	CERT. 520	
														CED. VILLE ST LAURENT		
														PAR RESOLUTION		15-3-195
742235	LOT FILION		19	P875												
	CAN NAT RLY CO			TERRITOIRE SCOLAIRE VILLAGE ST LAURENT	N	Nil 70		Nil 70						1953-54	CERT. 521	
														CED. VILLE ST LAURENT		
														PAR RESOLUTION		15-3-195
742236	LOT FILION		19	876												
	CAN NAT RLY CO			TERRITOIRE SCOLAIRE VILLAGE ST LAURENT	N	Nil 70		Nil 70						1953-54	CERT. 522	
														CED. VILLE ST LAURENT		
														PAR RESOLUTION		15-3-195
742237	LOT FILION		19	877												
	CAN NAT RLY CO			TERRITOIRE SCOLAIRE VILLAGE ST LAURENT	N	Nil 70		Nil 70						1953-54	CERT. 523	
														CED. VILLE ST LAURENT		
														PAR RESOLUTION		15-3-195
742238	LOT FILION		19	878												
	CAN NAT RLY CO			TERRITOIRE SCOLAIRE VILLAGE ST LAURENT	N	Nil 70		Nil 70						1953-54	CERT. 524	
														CED. VILLE ST LAURENT		
														PAR RESOLUTION		15-3-195

475

VALUATION ROLL OF IMMOVABLE PROPERTIES FOR THE PERIOD COMMENCING MAY 1ST 1951

RUE - STREET

QUARTIER - WARD

ARRONDISSEMENT ÉLECTORAL DISTRICT

48

NO DE COMPTE ACCOUNT NO.	EMPLACEMENT DE L'IMMEUBLE LOCATION OF PROPERTY		CADASTRE - SUBDIVISION OCCUPATION ET AND DÉNOMINATION	ENTRETIEN DES TROTTOIRS POS. DE FRONT MAINTENANCE OF SIDEWALKS FEET FRONTAGE	VALEUR (DOLLARS SEULEMENT) VALUE (DOLLARS ONLY)		VOIES VAULTS TROTTOIRS SIDEWALKS	C O D E	D E N O M I N A T I O N	VALEUR POUR LA TAXE SCOLAIRE VALUE FOR SCHOOL TAX	RESOLUTION NO CERTIFICAT CERTIFICATE NO
	NOM ET ADRESSE DU PROPRIÉTAIRE NAME AND ADDRESS OF OWNER				TERRAIN LAND	BÂTIMENTS ET AUTRES ITEM BUILDINGS AND OTHER ITEMS					
742239	LOT FILION	PAR DE ST LAURENT	19 879								
	CAN NAT RLY CO	TERRITOIRE SCOLAIRE VILLAGE ST LAURENT			<i>Nil</i> 70		<i>Nil</i> 70	5 N		<i>Nil</i> 70	1953-54 CERT, 525 CEDE VILLE ST LAURENT PAR RESOLUTION 15-3-1953
742240	LOT FILION		19 880								
	CAN NAT RLY CO	TERRITOIRE SCOLAIRE VILLAGE ST LAURENT			<i>Nil</i> 70		<i>Nil</i> 70	5 N		<i>Nil</i> 70	1953-54 CERT, 526 CEDE VILLE ST LAURENT PAR RESOLUTION 15-3-1953
742241	LOT FILION		19 881								
	CAN NAT RLY CO	TERRITOIRE SCOLAIRE VILLAGE ST LAURENT			<i>Nil</i> 70		<i>Nil</i> 70	5 N		<i>Nil</i> 70	1953-54 CERT, 527 CEDE VILLE ST LAURENT PAR RESOLUTION 15-3-1953
742242	LOT FILION		19 882								
	CAN NAT RLY CO	TERRITOIRE SCOLAIRE VILLAGE ST LAURENT			<i>Nil</i> 70		<i>Nil</i> 70	5 N		<i>Nil</i> 70	1953-54 CERT, 528 CEDE VILLE ST LAURENT PAR RESOLUTION 15-3-1953
742243	LOT FILION		19 883								
	CAN NAT RLY CO	TERRITOIRE SCOLAIRE VILLAGE ST LAURENT			<i>Nil</i> 70		<i>Nil</i> 70	5 N		<i>Nil</i> 70	1953-54 CERT, 529 CEDE VILLE ST LAURENT PAR RESOLUTION 15-3-1953
742244	LOT FILION		19 884								
	CAN NAT RLY CO	TERRITOIRE SCOLAIRE VILLAGE ST LAURENT			<i>Nil</i> 70		<i>Nil</i> 70	5 N		<i>Nil</i> 70	1953-54 CERT, 530 CEDE VILLE ST LAURENT PAR RESOLUTION 15-3-1953
742245	LOT FILION		19 885								
	CAN NAT RLY CO	TERRITOIRE SCOLAIRE VILLAGE ST LAURENT			<i>Nil</i> 70		<i>Nil</i> 70	5 N		<i>Nil</i> 70	1953-54 CERT, 531 CEDE VILLE ST LAURENT PAR RESOLUTION 15-3-1953



VALUATION ROLL OF IMMOVABLE PROPERTIES FOR THE PERIOD COMMENCING MAY 1ST 1951

RUE - STREET

QUARTIER - WARD

ARRONDISSEMENT ÉLECTORAL DISTRICT

48

NO DE COMPTE ACCOUNT NO.	EMPLACEMENT DE L'IMMEUBLE LOCATION OF PROPERTY		CADASTRE - SUBDIVISION OCCUPATION ET AND DENOMINATION	ENTRETIEN DES TROTTOIRS PDS. DE FRONT MAINTENANCE OF SIDEWALKS FEET FRONTAGE	VALEUR (DOLLARS SEULEMENT) VALUE (DOLLARS ONLY)		VALEUR VALEUR PROFONDEUR SIDEWALKS	LE CODE	DENOMINATION	VALEUR POUR LA TAXE SCOLAIRE VALUE FOR SCHOOL TAX	RESOLUTION NO CERTIFICAT CERTIFICATE NO
	NOM ET ADRESSE DU PROPRIÉTAIRE NAME AND ADDRESS OF OWNER				TERRAIN LAND	BÂTIMENTS ET AUTRES BÂTIMENTS AND OTHER ITEMS					
742246	PAR DE ST LAURENT LOT FILION		19 886		nil 70		nil 70			1953-54 CERTE VILLE ST LAURENT PAR RESOLUTION 15-3-1953	CERT. 532
742247	CAN NAT RLY CO TERRITOIRE SCOLAIRE VILLAGE ST LAURENT		19 887		nil 70		nil 70			1953-54 CERTE VILLE ST LAURENT PAR RESOLUTION 15-3-1953	CERT. 533
742248	LOT FILION		19 888		nil 70		nil 70			1953-54 CERTE VILLE ST LAURENT PAR RESOLUTION 15-3-1953	CERT. 534
742249	CAN NAT RLY CO TERRITOIRE SCOLAIRE VILLAGE ST LAURENT		19 889		nil 70		nil 70			1953-54 CERTE VILLE ST LAURENT PAR RESOLUTION 15-3-1953	CERT. 535
742250	LOT FILION		19 890		nil 70		nil 70			1953-54 CERTE VILLE ST LAURENT PAR RESOLUTION 15-3-1953	CERT. 536
742251	CAN NAT RLY CO TERRITOIRE SCOLAIRE VILLAGE ST LAURENT		19 891		nil 70		nil 70			1953-54 CERTE VILLE ST LAURENT PAR RESOLUTION 15-3-1953	CERT. 537
742252	LOT FILION		19 892		nil 70		nil 70			1953-54 CERTE VILLE ST LAURENT PAR RESOLUTION 15-3-1953	CERT. 538
	CAN NAT RLY CO TERRITOIRE SCOLAIRE VILLAGE ST LAURENT										

VALUATION ROLL OF IMMOVABLE PROPERTIES FOR THE PERIOD COMMENCING MAY 1st 1951

RUE - STREET

QUARTIER - WARD

ARRONDISSEMENT ÉLECTORAL DISTRICT

48

NO DE COMPTE ACCOUNT NO.	EMPLACEMENT DE L'IMMEUBLE LOCATION OF PROPERTY	CADASTRE - SUBDIVISION	ENTRETIEN DES TROTTOIRS POS. DE FRONT	VALEUR (DOLLARS SEULEMENT) VALUE (DOLLARS ONLY)		VOIES VALES PROTÈGES SÉPARÉES	E D D U	DÉSIGNATION	VALEUR POUR LA TAXE SCOLAIRE VALUE FOR SCHOOL TAX	RESOLUTION NO CERTIFICATE NO
	NOM ET ADRESSE DU PROPRIÉTAIRE NAME AND ADDRESS OF OWNER	OCCUPATION ET DÉNOMINATION	MAINTENANCE OF SIDEWALK FEET FRONTAGE	TERRAIN LAND	BÂTIMENTS ET AUTRES ITEX BUILDINGS AND OTHER ITEMS					
742253	PAR DE ST LAURENT LOT FILION CAN NAT RLY CO	19 893 TERRITOIRE SCOLAIRE VILLAGE ST LAURENT	N	Nil 70	Nil 70	5 N		1953-54 CERT. 539 CEDE VILLE ST LAURENT PAR RESOLUTION 15-3-1953	Nil 70	
742254	LOT FILION CAN NAT RLY CO	19 894 TERRITOIRE SCOLAIRE VILLAGE ST LAURENT	N	Nil 70	Nil 70	5 N		1953-54 CERT. 540 CEDE VILLE ST LAURENT PAR RESOLUTION 15-3-1953	Nil 70	
742255	LOT FILION CAN NAT RLY CO	19 895 TERRITOIRE SCOLAIRE VILLAGE ST LAURENT	N	Nil 70	Nil 70	5 N		1953-54 CERT. 541 CEDE VILLE ST LAURENT PAR RESOLUTION 15-3-1953	Nil 70	
742256	LOT FILION CAN NAT RLY CO	19 896 TERRITOIRE SCOLAIRE VILLAGE ST LAURENT	N	Nil 70	Nil 70	5 N		1953-54 CERT. 542 CEDE VILLE ST LAURENT PAR RESOLUTION 15-3-1953	Nil 70	
742257	LOT FILION CAN NAT RLY CO	19 897 TERRITOIRE SCOLAIRE VILLAGE ST LAURENT	N	Nil 70	Nil 70	5 N		1953-54 CERT. 543 CEDE VILLE ST LAURENT PAR RESOLUTION 15-3-1953	Nil 70	
742258	LOT FILION CAN NAT RLY CO	19 898 TERRITOIRE SCOLAIRE VILLAGE ST LAURENT	N	Nil 70	Nil 70	5 N		1953-54 CERT. 544 CEDE VILLE ST LAURENT PAR RESOLUTION 15-3-1953	Nil 70	
742259	LOT FILION CAN NAT RLY CO	19 899 TERRITOIRE SCOLAIRE VILLAGE ST LAURENT	N	Nil 70	Nil 70	5 N		1953-54 CERT. 545 CEDE VILLE ST LAURENT PAR RESOLUTION 15-3-1953	Nil 70	

VALUATION ROLL OF IMMOVABLE PROPERTIES FOR THE PERIOD COMMENCING MAY 1st 1951

RUE - STREET

QUARTIER - WARD

ARRONDISSEMENT ÉLECTORAL DISTRICT

42

NO DE COMPTE ACCOUNT NO.	EMPLACEMENT DE L'IMMEUBLE LOCATION OF PROPERTY		CADASTRE - SUBDIVISION OCCUPATION ET AND DENOMINATION	ENTRETIEN DES TROTTOIRS POS. DE FRONT MAINTENANCE OF SIDEWALKS FEET FRONTAGE	VALEUR (DOLLARS SEULEMENT) VALUE (DOLLARS ONLY)		VALEUR EXEMPTÉ EXEMPT VALUE	VALEUR IMPOSABLE TAXABLE VALUE	C O O D E D E N O M I N A T I O N	VALEUR POUR LA TAXE SCOLAIRE VALUE FOR SCHOOL TAX	RESOLUTION NO CERTIFICAT CERTIFICATE NO
	NOM ET ADRESSE DU PROPRIÉTAIRE NAME AND ADDRESS OF OWNER				TERRAIN LAND	BÂTIMENTS ET AUTRES ICH BUILDINGS AND OTHER ITEMS					
742260	LOT FILION	PAR DE ST LAURENT	19 900								
	CAN NAT RLY CO	TERRITOIRE SCOLAIRE VILLAGE ST LAURENT			Mil 70		Mil 70		5 N	Mil 70	1953-54 CERT. 546 CEDE VILLE ST LAURENT PAR RESOLUTION 15-3-1953
742261	LOT FILION		19 901								
	CAN NAT RLY CO	TERRITOIRE SCOLAIRE VILLAGE ST LAURENT			Mil 70		Mil 70		5 N	Mil 70	1953-54 CERT. 547 CEDE VILLE ST LAURENT PAR RESOLUTION 15-3-1953
742262	LOT FILION		19 902								
	CAN NAT RLY CO	TERRITOIRE SCOLAIRE VILLAGE ST LAURENT			Mil 70		Mil 70		5 N	Mil 70	1953-54 CERT. 548 CEDE VILLE ST LAURENT PAR RESOLUTION 15-3-1953
742263	LOT FILION		19 903								
	CAN NAT RLY CO	TERRITOIRE SCOLAIRE VILLAGE ST LAURENT			Mil 70		Mil 70		5 N	Mil 70	1953-54 CERT. 549 CEDE VILLE ST LAURENT PAR RESOLUTION 15-3-1953
742264	LOT FILION		19 904								
	CAN NAT RLY CO	TERRITOIRE SCOLAIRE VILLAGE ST LAURENT			Mil 70		Mil 70		5 N	Mil 70	1953-54 CERT. 550 CEDE VILLE ST LAURENT PAR RESOLUTION 15-3-1953
742265	LOT FILION		19 905								
	CAN NAT RLY CO	TERRITOIRE SCOLAIRE VILLAGE ST LAURENT			Mil 80		Mil 80		5 N	Mil 80	1953-54 CERT. 551 CEDE VILLE ST LAURENT PAR RESOLUTION 15-3-1953
	CLEROUX										
742266	LOT FILION		19 1070								
	CAN NAT RLY CO	TERRITOIRE SCOLAIRE VILLAGE ST LAURENT			Mil 80		Mil 80		5 N	Mil 80	1953-54 CERT. 552 CEDE VILLE ST LAURENT PAR RESOLUTION 15-3-1953

VALUATION ROLL OF IMMOVABLE PROPERTIES FOR THE PERIOD COMMENCING MAY 1ST 1951

RUE - STREET

QUARTIER - WARD

ARRONDISSEMENT ÉLECTORAL DISTRICT

48

NO DE COMPTE ACCOUNT NO.	EMPLACEMENT DE L'IMMEUBLE LOCATION OF PROPERTY NOM ET ADRESSE DU PROPRIÉTAIRE NAME AND ADDRESS OF OWNER	CADASTRE - SUBDIVISION OCCUPATION ET AND DÉNOMINATION	ENTRETIEN DES VOYERES POS. DE FRONT MAINTENANCE OF SIDEWALKS FEET FRONTAGE	VALEUR (DOLLARS SEULEMENT) VALUE (DOLLARS ONLY)		VOIES VALES PROTONS SIDEWALKS	C O D E D E N O M I N A T I O N	VALEUR POUR LA TAXE SCOLAIRE VALUE FOR SCHOOL TAX	RESOLUTION NO CERTIFICAT CERTIFICATE NO
				TERRAIN LAND	BÂTIMENTS ET AUTRES ITEM BUILDINGS AND OTHER ITEMS				
742267	LOT FILION CAN NAT RLY CO	PAR DE ST LAURENT 19 1071 TERRITOIRE SCOLAIRE VILLAGE ST LAURENT	N	nil 50	nil 50		SIN	nil 50	1953-54 CERT. 553 CEDE VILLAGE ST LAURENT PAR RESOLUTION 1-3-1953
742268	LOT FILION CAN NAT RLY CO	19 1072 TERRITOIRE SCOLAIRE VILLAGE ST LAURENT	N	nil 50	nil 50		SIN	nil 50	1953-54 CERT. 554 CEDE VILLAGE ST LAURENT PAR RESOLUTION 1-3-1953
742269	LOT FILION CAN NAT RLY CO	19 1073 TERRITOIRE SCOLAIRE VILLAGE ST LAURENT	N	nil 50	nil 50		SIN	nil 50	1953-54 CERT. 555 CEDE VILLAGE ST LAURENT PAR RESOLUTION 1-3-1953
742270	LOT FILION CAN NAT RLY CO	19 1074 TERRITOIRE SCOLAIRE VILLAGE ST LAURENT	N	nil 50	nil 50		SIN	nil 50	1953-54 CERT. 556 CEDE VILLAGE ST LAURENT PAR RESOLUTION 1-3-1953
742271	LOT FILION CAN NAT RLY CO	19 1075 TERRITOIRE SCOLAIRE VILLAGE ST LAURENT	N	nil 50	nil 50		SIN	nil 50	1953-54 CERT. 557 CEDE VILLAGE ST LAURENT PAR RESOLUTION 1-3-1953
742272	LOT FILION CAN NAT RLY CO	19 1076 TERRITOIRE SCOLAIRE VILLAGE ST LAURENT	N	nil 50	nil 50		SIN	nil 50	1953-54 CERT. 558 CEDE VILLAGE ST LAURENT PAR RESOLUTION 1-3-1953
742273	LOT FILION CAN NAT RLY CO	19 1077 TERRITOIRE SCOLAIRE VILLAGE ST LAURENT	N	nil 50	nil 50		SIN	nil 50	1953-54 CERT. 559 CEDE VILLAGE ST LAURENT PAR RESOLUTION 1-3-1953

VALUATION ROLL OF IMMOVABLE PROPERTIES FOR THE PERIOD COMMENCING MAY 1st 1951

RUE - STREET

QUARTIER - WARD

ARRONDISSEMENT ÉLECTORAL DISTRICT

48

NO DE COMPTE ACCOUNT NO.	EMPLACEMENT DE L'IMMEUBLE LOCATION OF PROPERTY		CADASTRE - SUBDIVISION OCCUPATION ET AND DÉNOMINATION	ENTRETIEN DES TROTTOIRS POS. DE FRONT MAINTENANCE OF SIDEWALKS FEET FRONTAGE	VALEUR (DOLLARS SEULEMENT) VALUE (DOLLARS ONLY)		VOIES VALENT TERRITOIRES SIDEWALKS	DÉ- CEN- OMI- NATION	VALEUR POUR LA TAXE SCOLAIRE VALUE FOR SCHOOL TAX	RESOLUTION NO CERTIFICAT CERTIFICATE NO
	NOM ET ADRESSE DU PROPRIÉTAIRE NAME AND ADDRESS OF OWNER				TERRAIN LAND	BÂTIMENTS ET AUTRES ITERS BUILDINGS AND OTHER ITEMS				
742274	PAR DE ST LAURENT LOT FILION		19 1078		nil 50	nil 50		5N	1953-54 CERT. 160 CIDE VILLE ST LAURENT PAR RESOLUTION 15-3-1953	
	CAN NAT RLY CO TERRITOIRE SCOLAIRE VILLAGE ST LAURENT									
742275	LOT FILION		19 1079		nil 50	nil 50		6N	1953-54 CERT. 161 CIDE VILLE ST LAURENT PAR RESOLUTION 15-3-1953	
	CAN NAT RLY CO TERRITOIRE SCOLAIRE VILLAGE ST LAURENT									
742276	LOT FILION		19 1080		nil 50	nil 50		5N	1953-54 CERT. 127 CIDE VILLE ST LAURENT PAR RESOLUTION 15-3-1953	
	CAN NAT RLY CO TERRITOIRE SCOLAIRE VILLAGE ST LAURENT									
742277	LOT FILION		19 1081		nil 50	nil 50		5N	1953-54 CERT. 127 CIDE VILLE ST LAURENT PAR RESOLUTION 15-3-1953	
	CAN NAT RLY CO TERRITOIRE SCOLAIRE VILLAGE ST LAURENT									
742278	LOT FILION		19 1082		nil 50	nil 50		5N	1953-54 CERT. 124 CIDE VILLE ST LAURENT PAR RESOLUTION 15-3-1953	
	CAN NAT RLY CO TERRITOIRE SCOLAIRE VILLAGE ST LAURENT									
742279	LOT FILION		19 1083		nil 50	nil 50		5N	1953-54 CERT. 124 CIDE VILLE ST LAURENT PAR RESOLUTION 15-3-1953	
	CAN NAT RLY CO TERRITOIRE SCOLAIRE VILLAGE ST LAURENT									
742280	LOT FILION		19 1084		nil 50	nil 50		5N	1953-54 CERT. 125 CIDE VILLE ST LAURENT PAR RESOLUTION 15-3-1953	
	CAN NAT RLY CO TERRITOIRE SCOLAIRE VILLAGE ST LAURENT									

VALUATION ROLL OF IMMOVABLE PROPERTIES FOR THE PERIOD COMMENCING MAY 1st 1951

RUE - STREET

QUARTIER - WARD

ARRONDISSEMENT ÉLECTORAL DISTRICT

48

NO DE COMPTE ACCOUNT NO.	EMPLACEMENT DE L'IMMEUBLE LOCATION OF PROPERTY		CADASTRE - SUBDIVISION OCCUPATION ST AND DÉNOMINATION	ENTRETIEN DES TROTTOIRS POS. DE FRONT MAINTENANCE OF SIDEWALKS FEET FRONTAGE	VALEUR (DOLLARS SEULEMENT) VALUE (DOLLARS ONLY)		VOIES VALES TROTTOIRS SIDEWALKS DÉNOMINATION	VALEUR POUR LA TAXE SCOLAIRE VALUE FOR SCHOOL TAX	RESOLUTION NO CERTIFICATE NO
	NOM ET ADRESSE DU PROPRIÉTAIRE NAME AND ADDRESS OF OWNER				TERRAIN LAND	BÂTIMENTS ET AUTRES BÂTIMENTS AND OTHER ITEMS			
742281	LOT FILION CAN NAT RLY CO	PAR DE ST LAURENT TERRITOIRE SCOLAIRE VILLAGE ST LAURENT	19 1085		Nil 50	Nil 50	5 N	Nil 50	1953-54 CERT. 567 CEDE VILLE ST LAURENT PAR RESOLUTION 15-3-1953
742282	LOT FILION CAN NAT RLY CO	TERRITOIRE SCOLAIRE VILLAGE ST LAURENT	19 1086		Nil 50	Nil 50	5 N	Nil 50	1953-54 CERT. 568 CEDE VILLE ST LAURENT PAR RESOLUTION 15-3-1953
742283	LOT FILION CAN NAT RLY CO	TERRITOIRE SCOLAIRE VILLAGE ST LAURENT	19 1087		Nil 50	Nil 50	5 N	Nil 50	1953-54 CERT. 568 CEDE VILLE ST LAURENT PAR RESOLUTION 15-3-1953
742284	LOT FILION CAN NAT RLY CO	TERRITOIRE SCOLAIRE VILLAGE ST LAURENT	19 1088		Nil 50	Nil 50	5 N	Nil 50	1953-54 CERT. 569 CEDE VILLE ST LAURENT PAR RESOLUTION 15-3-1953
742285	LOT FILION CAN NAT RLY CO	TERRITOIRE SCOLAIRE VILLAGE ST LAURENT	19 1089		Nil 50	Nil 50	5 N	Nil 50	1953-54 CERT. 570 CEDE VILLE ST LAURENT PAR RESOLUTION 15-3-1953
742286	LOT FILION CAN NAT RLY CO	TERRITOIRE SCOLAIRE VILLAGE ST LAURENT	19 1090		Nil 50	Nil 50	5 N	Nil 50	1953-54 CERT. 571 CEDE VILLE ST LAURENT PAR RESOLUTION 15-3-1953
742287	LOT FILION CAN NAT RLY CO	TERRITOIRE SCOLAIRE VILLAGE ST LAURENT	19 1091		Nil 50	Nil 50	5 N	Nil 50	1953-54 CERT. 572 CEDE VILLE ST LAURENT PAR RESOLUTION 15-3-1953
									1953-54 CERT. 573 CEDE VILLE ST LAURENT PAR RESOLUTION 15-3-1953

VALUATION ROLL OF IMMOVABLE PROPERTIES FOR THE PERIOD COMMENCING MAY 1st 1951

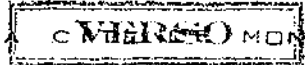
RUE - STREET

QUARTIER - WARD

ARRONDISSEMENT ÉLECTORAL DISTRICT

48

NO DE COMPTE ACCOUNT NO.	EMPLACEMENT DE L'IMMEUBLE LOCATION OF PROPERTY		CADASTRE - SUBDIVISION OCCUPATION ET AND DENOMINATION	ENTRETIEN DES TROTTOIRS POS. DE FRONT MAINTENANCE OF SIDEWALKS FEET FRONTAGE	VALEUR (DOLLARS SEULEMENT) VALUE (DOLLARS ONLY)		VALEUR EXEMPTÉ EXEMPT VALUE	VALEUR IMPOSABLE TAXABLE VALUE	VALEUR POUR LA TAXE SCOLAIRE VALUE FOR SCHOOL TAX	RÉSOLUTION NO CERTIFICAT RESOLUTION NO CERTIFICATE
	NOM ET ADRESSE DU PROPRIÉTAIRE NAME AND ADDRESS OF OWNER				TERRAIN LAND	BÂTIMENTS ET AUTRES ITEM BUILDINGS AND OTHER ITEMS				
742288	PAR DE ST LAURENT LOT FILION		19 1092			Nil 50	Nil 50	51N	Nil 50	1953-54 CERT. 574 CEDE VILLE ST LAURENT PAR RES. JUN 15-3-1953
742289	CAN NAT RLY CO TERRITOIRE SCOLAIRE VILLAGE ST LAURENT		19 1093			Nil 50	Nil 50	51N	Nil 50	1953-54 CERT. 575 CEDE VILLE ST LAURENT PAR RES. JUN 15-3-1953
742290	CAN NAT RLY CO LOT FILION		19 1094			Nil 50	Nil 50	51N	Nil 50	1953-54 CERT. 576 CEDE VILLE ST LAURENT PAR RESOLUTION 15-3-1953
742291	CAN NAT RLY CO TERRITOIRE SCOLAIRE VILLAGE ST LAURENT		19 1095			Nil 50	Nil 50	51N	Nil 50	1953-54 CERT. 577 CEDE VILLE ST LAURENT PAR RES. JUN 15-3-1953
747105	TRAVERSEZ LOT FILION		19 P1123			Nil 1. <del>2650</del>	Nil 1. <del>2050</del>	95E	Nil 1. <del>2050</del>	1953-54 CERT. 578 CEDE VILLE ST LAURENT PAR RESOLUTION 15-3-1953
742292	CANADIAN NATIONAL RAILWAY CO (valeur nominale) LOT FILION		19 1068 1067 1066			Nil 50	Nil 50	6N	Nil 50	1953-54 CERT. 579 CEDE VILLE ST LAURENT PAR RESOLUTION 15-3-1953



742292

1957-54  
CEDE VILLE  
PAR (826414)  
N. Canadian Nat. By. Cont  
RESOLUTION 15-3-1953  
15-3-50



VALUATION ROLL OF IMMOVABLE PROPERTIES FOR THE PERIOD COMMENCING MAY 1ST 1951

RUE - STREET

QUARTIER - WARD

ARRONDISSEMENT ÉLECTORAL DISTRICT

48

NO DE COMPTE ACCOUNT NO.	EMPLACEMENT DE L'IMMEUBLE LOCATION OF PROPERTY		CADASTRE - SUBDIVISION OCCUPATION ET AND DÉNOMINATION	ENTRETIEN DES TROTTOIRS PUB. DE FRONT MAINTENANCE OF SIDEWALKS FEET FRONTAGE	VALEUR (DOLLARS SEULEMENT) VALUE (DOLLARS ONLY)		VOIES VALES TROTTOIRS SIDEWALKS CODE DENOMINATION	VALEUR POUR LA TAXE SCOLAIRE VALUE FOR SCHOOL TAX	RESOLUTION NO CERTIFICAT CERTIFICATE NO
	NOM ET ADRESSE DU PROPRIÉTAIRE NAME AND ADDRESS OF OWNER				TERRAIN LAND	BÂTIMENTS ET AUTRES ITEM BUILDINGS AND OTHER ITEMS			
742293	LOT FILION	PAR DE ST LAURENT	19 1065		Nil 50	Nil 50	6N 50	Nil 50	1950-04 CERT. 580 CODE VILL. ST LAURENT PAR RESOLUTION 15-3-1953
742294	LOT FILION	TERRITOIRE SCOLAIRE VILLAGE ST LAURENT	19 1064		Nil 50	Nil 50	6N 50	Nil 50	1950-04 CERT. 581 CODE VILL. ST LAURENT PAR RESOLUTION 15-3-1953
742295	LOT FILION	TERRITOIRE SCOLAIRE VILLAGE ST LAURENT	19 1063		Nil 50	Nil 50	6N 50	Nil 50	1950-04 CERT. 581 CODE VILL. ST LAURENT PAR RESOLUTION 15-3-1953
742296	LOT FILION	TERRITOIRE SCOLAIRE VILLAGE ST LAURENT	19 1062		Nil 50	Nil 50	6N 50	Nil 50	1950-04 CERT. 580 CODE VILL. ST LAURENT PAR RESOLUTION 15-3-1953
742297	LOT FILION	TERRITOIRE SCOLAIRE VILLAGE ST LAURENT	19 1061		Nil 50	Nil 50	6N 50	Nil 50	1950-04 CERT. 583 CODE VILL. ST LAURENT PAR RESOLUTION 15-3-1953
742298	LOT FILION	TERRITOIRE SCOLAIRE VILLAGE ST LAURENT	19 1060		Nil 50	Nil 50	6N 50	Nil 50	1950-04 CERT. 584 CODE VILL. ST LAURENT PAR RESOLUTION 15-3-1953
742299	LOT FILION	TERRITOIRE SCOLAIRE VILLAGE ST LAURENT	19 1059		Nil 50	Nil 50	6N 50	Nil 50	1950-04 CERT. 585 CODE VILL. ST LAURENT PAR RESOLUTION 15-3-1953
									1950-04 CERT. 586 CODE VILL. ST LAURENT PAR RESOLUTION 15-3-1953

742293  
1953-54 CERT.  
N. Canadian Nat. Rly. Co.  
PAR (826414) 15-3-50

742294  
1953-54 CERT.  
N. Canadian Nat. Rly. Co.  
PAR (826414) 15-3-50

742295  
1953-54 CERT.  
N. Canadian Nat. Rly. Co.  
PAR (826414) 15-3-50

742296  
1953-54 CERT.  
N. Canadian Nat. Rly. Co.  
PAR (826414) 15-3-50

742297  
1953-54 CERT.  
N. Canadian Nat. Rly. Co.  
PAR (826414) 15-3-50

742298  
1953-54 CERT.  
N. Canadian Nat. Rly. Co.  
PAR (826414) 15-3-50

742299  
1953-54 CERT.  
N. Canadian Nat. Rly. Co.  
PAR (826414) 15-3-50

VALUATION ROLL OF IMMOVABLE PROPERTIES FOR THE PERIOD COMMENCING MAY 1st 1951

RUE - STREET

QUARTIER - WARD

ARRONDISSEMENT ÉLECTORAL DISTRICT

48

NO DE COMPTE ACCOUNT NO.	EMPLACEMENT DE L'IMMEUBLE LOCATION OF PROPERTY		CADASTRE - SUBDIVISION OCCUPATION ET AND DÉNOMINATION	ENTRETIEN DES TROTTOIRS POS. DE FRONT MAINTENANCE OF SIDEWALKS FRONT FRONTAGE	VALEUR (DOLLARS SEULEMENT) VALUE (DOLLARS ONLY)		VALEUR EXEMPTÉ EXEMPT VALUE	VALEUR IMPOSABLE TAXABLE VALUE	VALEUR POUR LA TAXE SCOLAIRE VALUE FOR SCHOOL TAX	RESOLUTION NO CERTIFICAT CERTIFICATE NO
	NOM ET ADRESSE DU PROPRIÉTAIRE NAME AND ADDRESS OF OWNER				TERRAIN LAND	BÂTIMENTS ET AUTRES ÉLÉMENTS BUILDINGS AND OTHER ITEMS				
742300	PAR DE ST LAURENT LOT FILION		19 1058		nil 50	nil 50	00	nil 50	1953-54 CERTE VILLE ST LAURENT PAR RESOLUTION 15-3-1953	CERT. 587
742301	TERRITOIRE SCOLAIRE VILLAGE ST LAURENT LA CITE DE MONTREAL		19 1057		nil 50	nil 50	00	nil 50	1953-54 CERTE VILLE ST LAURENT PAR RESOLUTION 15-3-1953	CERT. 588
742302	TERRITOIRE SCOLAIRE VILLAGE ST LAURENT LA CITE DE MONTREAL		19 1056		nil 50	nil 50	00	nil 50	1953-54 CERTE VILLE ST LAURENT PAR RESOLUTION 15-3-1953	CERT. 589
742303	TERRITOIRE SCOLAIRE VILLAGE ST LAURENT LA CITE DE MONTREAL		19 1055		nil 50	nil 50	00	nil 50	1953-54 CERTE VILLE ST LAURENT PAR RESOLUTION 15-3-1953	CERT. 590
742304	TERRITOIRE SCOLAIRE VILLAGE ST LAURENT LA CITE DE MONTREAL		19 1054		nil 50	nil 50	00	nil 50	1953-54 CERTE VILLE ST LAURENT PAR RESOLUTION 15-3-1953	CERT. 591
742305	TERRITOIRE SCOLAIRE VILLAGE ST LAURENT LA CITE DE MONTREAL		19 1053		nil 50	nil 50	00	nil 50	1953-54 CERTE VILLE ST LAURENT PAR RESOLUTION 15-3-1953	CERT. 592
742306	TERRITOIRE SCOLAIRE VILLAGE ST LAURENT LA CITE DE MONTREAL		19 1052		nil 50	nil 50	00	nil 50	1953-54 CERTE VILLE ST LAURENT PAR RESOLUTION 15-3-1953	CERT. 593

742300

1953-54  
N Canadian Nat. Rly Co.  
CEDE VILLE ST LAURENT  
PAR RESOLUTION (826414) 15-3-50

742301

1953-54  
N Canadian Nat. Rly Co.  
CEDE VILLE ST LAURENT  
PAR RES (826414) 15-3-50

742302

1953-54  
N Canadian Nat. Rly Co.  
CEDE VILLE ST LAURENT  
PAR RES (826414) 15-3-50

742303

1953-54  
N Canadian Nat. Rly Co.  
CEDE VILLE ST LAURENT  
(826414) 15-3-50

742304

1953-54  
N Canadian Nat. Rly Co.  
CEDE VILLE ST LAURENT  
(826414) 15-3-50

742305

1953-54  
N Canadian Nat. Rly Co.  
CEDE VILLE ST LAURENT  
(826414) 15-3-50

742306

1953-54  
N Canadian Nat. Rly Co.  
CEDE VILLE ST LAURENT  
PAR RES (826414) 15-3-50

VALUATION ROLL OF IMMOVABLE PROPERTIES FOR THE PERIOD COMMENCING MAY 1st 1951

RUE - STREET

QUARTIER - WARD

ARRONDISSEMENT ÉLECTORAL DISTRICT

48

NO DE COMPTE ACCOUNT NO.	EMPLACEMENT DE L'IMMEUBLE LOCATION OF PROPERTY		CADASTRE - SUBDIVISION OCCUPATION ET / AND DENOMINATION	ENTRETIEN DES TROTTOIRS PDS. DE FRONT MAINTENANCE OF SIDEWALKS FEET FRONTAGE	VALEUR (DOLLARS SEULEMENT) VALUE (DOLLARS ONLY)		VOIES VALES TROTTOIRS SIDEWALKS	CODE DENOMINATION	VALEUR POUR LA TAXE SCOLAIRE VALUE FOR SCHOOL TAX	RESOLUTION NO CERTIFICAT CERTIFICATE
	NOM ET ADRESSE DU PROPRIÉTAIRE NAME AND ADDRESS OF OWNER				TERRAIN LAND	BÂTIMENTS ET AUTRES ICH BUILDINGS AND OTHER ITEMS				
742307	PAR DE ST LAURENT LOT FILION		19 1051		Nil 50	Nil 50		6N	Nil 50	1953-54 SEDE VILLE ST LAURENT PAR RESOLUTION 15-3-1953 CERT. 594
742308	TERRITOIRE SCOLAIRE VILLAGE ST LAURENT LA CITE DE MONTREAL		19 1050		Nil 50	Nil 50		6N	Nil 50	1953-54 SEDE VILLE ST LAURENT PAR RESOLUTION 15-3-1953 CERT. 595
742309	TERRITOIRE SCOLAIRE VILLAGE ST LAURENT LA CITE DE MONTREAL		19 1049		Nil 50	Nil 50		6N	Nil 50	1953-54 SEDE VILLE ST LAURENT PAR RESOLUTION 15-3-1953 CERT. 596
742310	TERRITOIRE SCOLAIRE VILLAGE ST LAURENT LA CITE DE MONTREAL		19 1048		Nil 50	Nil 50		6N	Nil 50	1953-54 SEDE VILLE ST LAURENT PAR RESOLUTION 15-3-1953 CERT. 597
742311	TERRITOIRE SCOLAIRE VILLAGE ST LAURENT LA CITE DE MONTREAL		19 1047		Nil 50	Nil 50		6N	Nil 50	1953-54 SEDE VILLE ST LAURENT PAR RESOLUTION 15-3-1953 CERT. 598
742312	TERRITOIRE SCOLAIRE VILLAGE ST LAURENT LA CITE DE MONTREAL		19 1046		Nil 50	Nil 50		6N	Nil 50	1953-54 SEDE VILLE ST LAURENT PAR RESOLUTION 15-3-1953 CERT. 599
742313	TERRITOIRE SCOLAIRE VILLAGE ST LAURENT LA CITE DE MONTREAL		19 1045		Nil 50	Nil 50		6N	Nil 50	1953-54 SEDE VILLE ST LAURENT PAR RESOLUTION 15-3-1953 CERT. 600

742307

N. Canadian Nat Rly Co.  
1953-54  
CEDE VILL (826414) URENT  
PAR RESO (826414) 15-3-50

742308

N. Canadian Nat Rly Co.  
1953-54  
CEDE VILL (826414) URENT  
PAR RESO (826414) 15-3-50

742309

N. Canadian Nat Rly Co.  
1953-54  
CEDE VILL (826414) URENT  
PAR RESO (826414) 15-3-50

742310

N. Canadian Nat Rly Co.  
1953-54  
CEDE VILL (826414) URENT  
PAR RESO (826414) 15-3-50

742311

N. Canadian Nat Rly Co.  
1953-54  
CEDE VILL (826414) URENT  
PAR RESO (826414) 15-3-50

742312

N. Canadian Nat Rly Co.  
1953-54  
CEDE VILL (826414) URENT  
PAR RESO (826414) 15-3-50

742313

N. Canadian Nat Rly Co.  
1953-54  
CEDE VILL (826414) URENT  
PAR RESO (826414) 15-3-50

VALUATION ROLL OF IMMOVABLE PROPERTIES FOR THE PERIOD COMMENCING MAY 1ST 1951

RUE - STREET

QUARTIER - WARD

ARRONDISSEMENT ÉLECTORAL DISTRICT

46

NO DE COMPTE ACCOUNT NO.	EMPLACEMENT DE L'IMMEUBLE LOCATION OF PROPERTY		CADASTRE - SUBDIVISION OCCUPATION ET AND DENOMINATION	ENTRETIEN DES TROTTOIRS POS. DE FRONT MAINTENANCE OF SIDEWALKS FEET FRONTAGE	VALEUR (DOLLARS SEULEMENT) VALUE (DOLLARS ONLY)		VOIES VALES TROTTOIRS RUE/AVENUE	CODE DÉSIGNATION	VALEUR POUR LA TAXE SCOLAIRE VALUE FOR SCHOOL TAX	RESOLUTION NO CERTIFICAT CERTIFICATE NO
	NOM ET ADRESSE DU PROPRIÉTAIRE NAME AND ADDRESS OF OWNER				TERRAIN LAND	BÂTIMENTS ET AUTRES ITERS BUILDINGS AND OTHER ITEMS				
742314	PAR DE LOT FILION	ST LAURENT	19 1044		Nil 50	Nil 50		6N	Nil 50	1953-54 CERT. 601 CDEE VILLE ST LAURENT PAR RESOLUTION 153-1953
742315	LOT FILION	TERRITOIRE SCOLAIRE VILLAGE ST LAURENT LA CITE DE MONTREAL	19 1043		Nil 50	Nil 50		6N	Nil 50	1953-54 CERT. 602 CDEE VILLE ST LAURENT PAR RESOLUTION 153-1953
742316	LOT FILION	TERRITOIRE SCOLAIRE VILLAGE ST LAURENT LA CITE DE MONTREAL	19 1042		Nil 50	Nil 50		6N	Nil 50	1953-54 CERT. 603 CDEE VILLE ST LAURENT PAR RESOLUTION 153-1953
742317	LOT FILION	TERRITOIRE SCOLAIRE VILLAGE ST LAURENT LA CITE DE MONTREAL	19 1041		Nil 50	Nil 50		6N	Nil 50	1953-54 CERT. 604 CDEE VILLE ST LAURENT PAR RESOLUTION 153-1953
742318	LOT FILION	TERRITOIRE SCOLAIRE VILLAGE ST LAURENT LA CITE DE MONTREAL	19 1040		Nil 60	Nil 60		6N	Nil 60	1953-54 CERT. 605 CDEE VILLE ST LAURENT PAR RESOLUTION 153-1953
742319	CLEROUX LOT FILION	TERRITOIRE SCOLAIRE VILLAGE ST LAURENT	19 865		Nil 80	Nil 80		6N	Nil 80	1953-54 CERT. 606 CDEE VILLE ST LAURENT PAR RESOLUTION 153-1953
742320	LOT FILION	TERRITOIRE SCOLAIRE VILLAGE ST LAURENT CAN NAT RLY CO	19 864		Nil 70	Nil 70		6N	Nil 70	1953-54 CERT. 607 CDEE VILLE ST LAURENT PAR RESOLUTION 153-1953

742314

Canadian Nat Ry Co

CERTIFICATE  
(826414)

15-3-50

742315

Canadian Nat Ry Co

1953-54  
VILLE  
FAK

(826414)

15-3-50

742316

Canadian Nat Ry Co

(826414)

15-3-50

742317

Canadian Nat Ry Co

1953-54  
VILLE  
PAR

(826414)

15-3-50

742318

Canadian Nat Ry Co

(826414)

15-3-50



VALUATION ROLL OF IMMOVABLE PROPERTIES FOR THE PERIOD COMMENCING MAY 1ST 1951

RUE - STREET

QUARTIER - WARD

ARRONDISSEMENT ÉLECTORAL DISTRICT

48

NO DE COMPTE ACCOUNT NO.	EMPLACEMENT DE L'IMMEUBLE LOCATION OF PROPERTY		CADASTRE - SUBDIVISION OCCUPATION ET AND DÉNOMINATION	ENTRETIEN DES TROTTOIRS POS. DE FRONT MAINTENANCE OF SIDEWALKS FEET FRONTAGE	VALEUR (DOLLARS SEULEMENT) VALUE (DOLLARS ONLY)			VOIES VALES TROTTOIRS SIDEWALKS DÉSIGNATION	VALEUR POUR LA TAXE SCOLAIRE VALUE FOR SCHOOL TAX	RESOLUTION NO CERTIFICAT CERTIFICATE
	NOM ET ADRESSE DU PROPRIÉTAIRE NAME AND ADDRESS OF OWNER				TERRAIN LAND	BÂTIMENTS ET AUTRES ITEMS BUILDINGS AND OTHER ITEMS	VALEUR EXEMPTÉ EXEMPT VALUE			
742321	PAR DE ST LAURENT LOT FILION		19 863		Nil 70		Nil 70	5/11	Nil 70	1953-54 CERT. 608 CEDE VILLE ST LAURENT PAR RESOLUTION 19-1053
742322	TERRITOIRE SCOLAIRE VILLAGE ST LAURENT CAN NAT RLY CO		19 862		Nil 70		Nil 70	5/11	Nil 70	1953-54 CERT. 609 CEDE VILLE ST LAURENT PAR RESOLUTION 19-1053
742323	TERRITOIRE SCOLAIRE VILLAGE ST LAURENT CAN NAT RLY CO		19 861		Nil 70		Nil 70	5/11	Nil 70	1953-54 CERT. 610 CEDE VILLE ST LAURENT PAR RESOLUTION 19-1053
742324	TERRITOIRE SCOLAIRE VILLAGE ST LAURENT CAN NAT RLY CO		19 860		Nil 70		Nil 70	5/11	Nil 70	1953-54 CERT. 611 CEDE VILLE ST LAURENT PAR RESOLUTION 19-1053
742325	TERRITOIRE SCOLAIRE VILLAGE ST LAURENT CAN NAT RLY CO		19 859		Nil 70		Nil 70	5/11	Nil 70	1953-54 CERT. 612 CEDE VILLE ST LAURENT PAR RESOLUTION 19-1053
742326	TERRITOIRE SCOLAIRE VILLAGE ST LAURENT CAN NAT RLY CO		19 858		Nil 70		Nil 70	5/11	Nil 70	1953-54 CERT. 613 CEDE VILLE ST LAURENT PAR RESOLUTION 19-1053
742327	TERRITOIRE SCOLAIRE VILLAGE ST LAURENT CAN NAT RLY CO		19 857		Nil 70		Nil 70	5/11	Nil 70	1953-54 CERT. 614 CEDE VILLE ST LAURENT PAR RESOLUTION 19-1053

VALUATION ROLL OF IMMOVABLE PROPERTIES FOR THE PERIOD COMMENCING MAY 1st 1951

RUE - STREET

QUARTIER - WARD

ARRONDISSEMENT ÉLECTORAL DISTRICT

48

NO DE COMPTE ACCOUNT NO.	EMPLACEMENT DE L'IMMEUBLE LOCATION OF PROPERTY		CADASTRE - SUBDIVISION OCCUPATION ET AND DENOMINATION	ENTRETIEN DES TROTTOIRS PDS. DE FRONT MAINTENANCE OF SIDEWALKS FEET FRONTAGE	VALEUR (DOLLARS SEULEMENT) VALUE (DOLLARS ONLY)		VALEUR EXEMPTÉ EXEMPT VALUE	VALEUR IMPOSABLE TAXABLE VALUE	VOLTES VAULTS PROFONDRE DEPTH	CODE DENOMINATION	VALEUR POUR LA TAXE SCOLAIRE VALUE FOR SCHOOL TAX	RESOLUTION NO CERTIFICAT CERTIFICATE	NO
	NOM ET ADRESSE DU PROPRIÉTAIRE NAME AND ADDRESS OF OWNER				TERRAIN LAND	BÂTIMENTS ET AUTRES ITEM BUILDINGS AND OTHER ITEMS							
742328	LOT FILION CAN NAT RLY CO	FAR DE ST LAURENT TERRITOIRE SCOLAIRE VILLAGE ST LAURENT	19 856		Nil 70		Nil 70		5 N		Nil 70	1953-54 CERT. 6.5	
742329	LOT FILION CAN NAT RLY CO	TERRITOIRE SCOLAIRE VILLAGE ST LAURENT	19 855		Nil 70		Nil 70		5 N		Nil 70	1953-54 CERT. 6.6 CEDE VILLE ST LAURENT PAR RESOLUTION 15-3-1953	
742330	LOT FILION CAN NAT RLY CO	TERRITOIRE SCOLAIRE VILLAGE ST LAURENT	19 854		Nil 70		Nil 70		5 N		Nil 70	1953-54 CERT. 6.7 CEDE VILLE ST LAURENT PAR RESOLUTION 15-3-1953	
742331	LOT FILION CAN NAT RLY CO	TERRITOIRE SCOLAIRE VILLAGE ST LAURENT	19 853		Nil 70		Nil 70		5 N		Nil 70	1953-54 CERT. 6.8 CEDE VILLE ST LAURENT PAR RESOLUTION 15-3-1953	
742332	LOT FILION CAN NAT RLY CO	TERRITOIRE SCOLAIRE VILLAGE ST LAURENT	19 852		Nil 70		Nil 70		5 N		Nil 70	1953-54 CERT. 6.9 CEDE VILLE ST LAURENT PAR RESOLUTION 15-3-1953	
742333	LOT FILION CAN NAT RLY CO	TERRITOIRE SCOLAIRE VILLAGE ST LAURENT	19 851		Nil 70		Nil 70		5 N		Nil 70	1953-54 CERT. 6.10 CEDE VILLE ST LAURENT PAR RESOLUTION 15-3-1953	
742334	LOT FILION CAN NAT RLY CO	TERRITOIRE SCOLAIRE VILLAGE ST LAURENT	19 850		Nil 70		Nil 70		5 N		Nil 70	1953-54 CERT. 6.20 CEDE VILLE ST LAURENT PAR RESOLUTION 15-3-1953	
												1953-54 CERT. 6.21 CEDE VILLE ST LAURENT PAR RESOLUTION 15-3-1953	

VALUATION ROLL OF IMMOVABLE PROPERTIES FOR THE PERIOD COMMENCING MAY 1st 1951

RUE - STREET

QUARTIER - WARD

ARRONDISSEMENT ÉLECTORAL DISTRICT

48

NO DE COMPTE ACCOUNT NO.	EMPLACEMENT DE L'IMMEUBLE LOCATION OF PROPERTY NOM ET ADRESSE DU PROPRIÉTAIRE NAME AND ADDRESS OF OWNER	CADASTRE - SUBDIVISION OCCUPATION ET / AND DENOMINATION	ENTRETIEN DES TROTTOIRS POS. DE FRONT MAINTENANCE OF SIDEWALKS FEET FRONTAGE	VALEUR (DOLLARS SEULEMENT) VALUE (DOLLARS ONLY)		VOUUTES VALEUR PROFONDEUR SIDEWALKS	C O D E	DÉTERMINATION	VALEUR POUR LA TAXE SCOLAIRE VALUE FOR SCHOOL TAX	RESOLUTION NO CERTIFICAT CERTIFICATE NO
				TERRAIN LAND	BÂTIMENTS ET AUTRES ICH BUILDINGS AND OTHER ITEMS					
742335	PAR DE ST LAURENT LOT FILION CAN NAT RLY CO	19 849 TERRITOIRE SCOLAIRE VILLAGE ST LAURENT		nil 70		nil 70	5 N		1953-54 CEDE VILLE ST LAURENT PAR RESOLUTION 15-3-1953	CERT. 622
742336	LOT FILION CAN NAT RLY CO	19 848 TERRITOIRE SCOLAIRE VILLAGE ST LAURENT		nil 70		nil 70	5 N		1953-54 CEDE VILLE ST LAURENT PAR RESOLUTION 15-3-1953	CERT. 623
742337	LOT FILION CAN NAT RLY CO	19 847 TERRITOIRE SCOLAIRE VILLAGE ST LAURENT		nil 70		nil 70	5 N		1953-54 CEDE VILLE ST LAURENT PAR RESOLUTION 15-3-1953	CERT. 624
742338	LOT FILION CAN NAT RLY CO	19 846 TERRITOIRE SCOLAIRE VILLAGE ST LAURENT		nil 70		nil 70	5 N		1953-54 CEDE VILLE ST LAURENT PAR RESOLUTION 15-3-1953	CERT. 625
742339	LOT FILION CAN NAT RLY CO	19 845 TERRITOIRE SCOLAIRE VILLAGE ST LAURENT		nil 70		nil 70	5 N		1953-54 CEDE VILLE ST LAURENT PAR RESOLUTION 15-3-1953	CERT. 626
742340	LOT FILION CAN NAT RLY CO	19 844 TERRITOIRE SCOLAIRE VILLAGE ST LAURENT		nil 70		nil 70	5 N		1953-54 CEDE VILLE ST LAURENT PAR RESOLUTION 15-3-1953	CERT. 627
742341	LOT FILION CAN NAT RLY CO	19 843 TERRITOIRE SCOLAIRE VILLAGE ST LAURENT		nil 70		nil 70	5 N		1953-54 CEDE VILLE ST LAURENT PAR RESOLUTION 15-3-1953	CERT. 628

VALUATION ROLL OF IMMOVABLE PROPERTIES FOR THE PERIOD COMMENCING MAY 1st 1951

RUE - STREET

QUARTIER - WARD

ARRONDISSEMENT ÉLECTORAL DISTRICT

48

NO DE COMPTE ACCOUNT NO.	EMPLACEMENT DE L'IMMEUBLE LOCATION OF PROPERTY		CADASTRE - SUBDIVISION OCCUPATION ET AND DÉNOMINATION	ENTRETIEN DES TROTTOIRS POS. DE FRONT MAINTENANCE OF SIDEWALKS FEET FRONTAGE	VALEUR (DOLLARS SEULEMENT) VALUE (DOLLARS ONLY)		VALEUR EXEMPTÉ EXEMPT VALUE	VALEUR IMPOSABLE TAXABLE VALUE	CODE RENUMÉRATION	VALEUR POUR LA TAXE SCOLAIRE VALUE FOR SCHOOL TAX	RESOLUTION NO CERTIFICAT CERTIFICATE NO
	NOM ET ADRESSE DU PROPRIÉTAIRE NAME AND ADDRESS OF OWNER	TERRAIN LAND			BÂTIMENTS ET AUTRES ÎTENS BUILDINGS AND OTHER ITEMS						
742342	LOT FILION CAN NAT RLY CO	PAR DE ST LAURENT TERRITOIRE SCOLAIRE VILLAGE ST LAURENT	19 842		nil 70		nil 70	5 N	nil 70	1953-54 CERT. 629	
742343	LOT FILION CAN NAT RLY CO	TERRITOIRE SCOLAIRE VILLAGE ST LAURENT	19 841		nil 70		nil 70	5 N	nil 70	1953-54 CERT. 630	
742344	LOT FILION CAN NAT RLY CO	TERRITOIRE SCOLAIRE VILLAGE ST LAURENT	19 840		nil 70		nil 70	5 N	nil 70	1953-54 CERT. 631	
742345	LOT FILION CAN NAT RLY CO	TERRITOIRE SCOLAIRE VILLAGE ST LAURENT	19 839		nil 70		nil 70	5 N	nil 70	1953-54 CERT. 632	
742346	LOT FILION CAN NAT RLY CO	TERRITOIRE SCOLAIRE VILLAGE ST LAURENT	19 838		nil 70		nil 70	5 N	nil 70	1953-54 CERT. 633	
742347	LOT FILION CAN NAT RLY CO	TERRITOIRE SCOLAIRE VILLAGE ST LAURENT	19 837		nil 70		nil 70	5 N	nil 70	1953-54 CERT. 634	
742348	LOT FILION CAN NAT RLY CO	TERRITOIRE SCOLAIRE VILLAGE ST LAURENT	19 836		nil 70		nil 70	5 N	nil 70	1953-54 CERT. 635	

VALUATION ROLL OF IMMOVABLE PROPERTIES FOR THE PERIOD COMMENCING MAY 1st 1951

RUE - STREET

QUARTIER - WARD

ARRONDISSEMENT ÉLECTORAL DISTRICT

48

NO DE COMPTE ACCOUNT NO.	EMPLACEMENT DE L'IMMEUBLE LOCATION OF PROPERTY		CADASTRE - SUBDIVISION OCCUPATION ET AND DÉNOMINATION	ENTRETIEN DES TROTTOIRS POS. DE FRONT MAINTENANCE OF SIDEWALKS FEET FRONTAGE	VALEUR (DOLLARS SEULEMENT) VALUE (DOLLARS ONLY)		VALEUR EXEMPTÉ EXEMPT VALUE	VALEUR IMPOSABLE TAXABLE VALUE	VALEUR POUR LA TAXE SCOLAIRE VALUE FOR SCHOOL TAX	RESOLUTION NO CERTIFICAT CERTIFICATE NO
	NOM ET ADRESSE DU PROPRIÉTAIRE NAME AND ADDRESS OF OWNER				TERRAIN LAND	BÂTIMENTS ET AUTRES ITEM BUILDINGS AND OTHER ITEMS				
742349	PAR DE ST LAURENT LOT FILION		19 835			nil 70		nil 70		
	CAN NAT RLY CO TERRITOIRE SCOLAIRE VILLAGE ST LAURENT		N						1953-54 CEDE VILLE ST LAURENT PAR RESOLUTION 15-3-1953	CERT. 636
742350	LOT FILION		19 834			nil 70		nil 70		
	CAN NAT RLY CO TERRITOIRE SCOLAIRE VILLAGE ST LAURENT		N						1953-54 CEDE VILLE ST LAURENT PAR RESOLUTION 15-3-1953	CERT. 637
742351	LOT FILION		19 833			nil 70		nil 70		
	CAN NAT RLY CO TERRITOIRE SCOLAIRE VILLAGE ST LAURENT		N						1953-54 CEDE VILLE ST LAURENT PAR RESOLUTION 15-3-1953	CERT. 638
742352	LOT FILION		19 832			nil 70		nil 70		
	CAN NAT RLY CO TERRITOIRE SCOLAIRE VILLAGE ST LAURENT		N						1953-54 CEDE VILLE ST LAURENT PAR RESOLUTION 15-3-1953	CERT. 639
742353	LOT FILION		19 P831			nil 70		nil 70		
	CAN NAT RLY CO TERRITOIRE SCOLAIRE VILLAGE ST LAURENT		N						1953-54 CEDE VILLE ST LAURENT PAR RESOLUTION 15-3-1953	CERT. 640
742354	LOT FILION		19 REAR P830							
	CAN NAT RLY CO REAR 829 TERRITOIRE SCOLAIRE VILLAGE ST LAURENT		N			nil 30		nil 30		
746154	LOT FILION		19 P831						1953-54 CEDE VILLE ST LAURENT PAR RESOLUTION 15-3-1953	CERT. 641
	VALEUR CH ST LAURENT		638 P837							

VALUATION ROLL OF IMMOVABLE PROPERTIES FOR THE PERIOD COMMENCING MAY 1st 1951

RUE - STREET

QUARTIER - WARD

ARRONDISSEMENT ÉLECTORAL DISTRICT

48

NO DE COMPTE ACCOUNT NO.	EMPLACEMENT DE L'IMMEUBLE LOCATION OF PROPERTY	CADASTRE - SUBDIVISION OCCUPATION ET AND DENOMINATION	ENTRETIEN DES FROTTOIRS POS. DE FRONT MAINTENANCE OF SIDEWALKS FEET FRONTAGE	VALEUR (DOLLARS SEULEMENT) VALUE (DOLLARS ONLY)		VOUTES VALEUR PROPERTIES SUPERVALUATION	CODE DE DENOMINATION	VALEUR POUR LA TAXE SCOLAIRE VALUE FOR SCHOOL TAX	RESOLUTION NO CERTIFICAT CERTIFICATE NO
				TERRAIN LAND	BÂTIMENTS ET AUTRES ITEM BUILDINGS AND OTHER ITEMS				
742355 Voir Revis Supp. Sec Supp. 1955	PAR DE ST LAURENT LOT FILION	19 P827 P826							
	TERRITOIRE SCOLAIRE VILLAGE ST LAURENT LA CITE DE MONTREAL DE LA PAIX	E		20		20	99E	20	
742356 1952	LOT FILION	19 1281							
	TERRITOIRE SCOLAIRE VILLAGE ST LAURENT HANS KAMPFER ALIEN 11632 FILION	P		90		90	2E	90	
742357 1952	11632 FILION	19 1280 1279							
	TERRITOIRE SCOLAIRE VILLAGE ST LAURENT HANS KAMPFER ALIEN 11632 FILION	P		170	1830	2000	2E	2000	
742358	LOT FILION	19 1278							
	TERRITOIRE SCOLAIRE VILLAGE ST LAURENT HANS KAMPFER ALIEN 11632 FILION	P		90		90	2E	90	
742359	LOT FILION	19 1277							
	TERRITOIRE SCOLAIRE VILLAGE ST LAURENT HANS KAMPFER ALIEN 11632 FILION	P		90		90	2E	90	

VALUATION ROLL OF IMMOVABLE PROPERTIES FOR THE PERIOD COMMENCING MAY 1st 1951

RUE - STREET

QUARTIER - WARD

ARRONDISSEMENT ELECTORAL DISTRICT

48

NO DE COMPTE ACCOUNT NO.	EMPLACEMENT DE L'IMMEUBLE LOCATION OF PROPERTY	CADASTRE - SUBDIVISION	ENTRETIEN DES TROISMS PDS. DE FRONT	VALEUR (DOLLARS SEULEMENT) VALUE (DOLLARS ONLY)		VALEUR EXEMPT EXEMPT VALUE	VALEUR IMPOSABLE TAXABLE VALUE	D U D E N O M I N A T I O N	VALEUR POUR LA TAXE SCOLAIRE VALUE FOR SCHOOL TAX	RESOLUTION NO CERTIFICAT CERTIFICATE NO
	NOM ET ADRESSE DU PROPRIETAIRE NAME AND ADDRESS OF OWNER	OCCUPATION ET AND DENOMINATION	MAINTENANCE OF SIDEWALKS FEET FRONTAGE	TERRAIN LAND	BATIMENTS ET AUTRES ITEM BUILDINGS AND OTHER ITEMS					
742360	PAR DE ST LAURENT LOT FILION HANS KAMPFER ALIEN 11632 FILION	19 1276 TERRITOIRE SCOLAIRE VILLAGE ST LAURENT	F	90		90	2 F	90		
742361	LOT FILION HANS KAMPFER ALIEN 11632 FILION	19 1275 TERRITOIRE SCOLAIRE VILLAGE ST LAURENT	F	90		90	2 F	90		
742362	LOT FILION HANS KAMPFER ALIEN 11632 FILION	19 1274 TERRITOIRE SCOLAIRE VILLAGE ST LAURENT	F	90		90	2 F	90		
742363	LOT FILION HANS KAMPFER ALIEN 11632 FILION	19 1273 TERRITOIRE SCOLAIRE VILLAGE ST LAURENT	F	90		90	2 F	90		
742364	LOT FILION THOMAS FISHER 6019 ST ANDRE	19 1272 TERRITOIRE SCOLAIRE VILLAGE ST LAURENT VILLAGE ST LAURENT	C	90		90	9 C	90		
742365	LOT FILION LA CITE DE MONTREAL	19 1271 TERRITOIRE SCOLAIRE VILLAGE ST LAURENT	E	90		90	9 E	90		

VALUATION ROLL OF IMMOVABLE PROPERTIES FOR THE PERIOD COMMENCING MAY 1st 1951

RUE - STREET

QUARTIER - WARD

ARRONDISSEMENT ÉLECTORAL DISTRICT

48

NO DE COMPTE ACCOUNT NO.	EMPLACEMENT DE L'IMMEUBLE LOCATION OF PROPERTY		CADASTRE - SUBDIVISION		ENTRETIEN DES TROTTOIRS POS. DE FRONT MAINTENANCE OF SIDEWALKS FEET FRONTAGE	VALEUR (DOLLARS SEULEMENT) VALUE (DOLLARS ONLY)		VALEUR POUR LA TAXE SCOLAIRE VALUE FOR SCHOOL TAX	RESOLUTION NO CERTIFICATE NO
	NOM ET ADRESSE DU PROPRIÉTAIRE NAME AND ADDRESS OF OWNER	OCCUPATION ET AND DENOMINATION	TERRAIN LAND	BÂTIMENTS ET AUTRES ICHES BUILDINGS AND OTHER ITEMS		VALEUR EXEMPTÉ EXEMPT VALUE	VALEUR IMPOSABLE TAXABLE VALUE		
742366 Voir Note Supp- See Supp. Roll 1955	PAR DE LOT FILION	ST LAURENT	19	1270					
	LA CITE DE MONTREAL	TERRITOIRE SCOLAIRE VILLAGE ST LAURENT	E		90		90	90	90
742367	LOT FILION	ST LAURENT	19	1269					
	LA CITE DE MONTREAL	TERRITOIRE SCOLAIRE VILLAGE ST LAURENT	E		90		90	90	90
742368	LOT FILION	ST LAURENT	19	1268					
	OVILA BAULNE 11660 FILION	TERRITOIRE SCOLAIRE VILLAGE ST LAURENT JOURNALIER	C		90		90	90	90
742369	11660 FILION	ST LAURENT	19	1267					
	OVILA BAULNE 11660 FILION	TERRITOIRE SCOLAIRE VILLAGE ST LAURENT JOURNALIER	C		90	1410	1500	1500	1500
742370	LOT FILION	ST LAURENT	19	1266					
	OVILA BAULNE 11660 FILION	TERRITOIRE SCOLAIRE VILLAGE ST LAURENT JOURNALIER	C		90		90	90	90
742371	LOT FILION	ST LAURENT	19	1265					
	LA CITE DE MONTREAL	TERRITOIRE SCOLAIRE VILLAGE ST LAURENT	E		90		90	90	90
742372	LOT FILION	ST LAURENT	19	1264					
	LA CITE DE MONTREAL	TERRITOIRE SCOLAIRE VILLAGE ST LAURENT	E		90		90	90	90



VALUATION ROLL OF IMMOVABLE PROPERTIES FOR THE PERIOD COMMENCING MAY 1st 1951

RUE - STREET

QUARTIER - WARD

ARRONDISSEMENT ÉLECTORAL DISTRICT

48

NO DE COMPTE ACCOUNT NO.	EMPLACEMENT DE L'IMMEUBLE LOCATION OF PROPERTY		CADASTRE - SUBDIVISION OCCUPATION BY AND DENOMINATION	ENTRETIEN DES TROTTOIRS POS. DE FRONT MAINTENANCE OF SIDEWALKS FEET FRONTAGE	VALEUR (DOLLARS SEULEMENT) VALUE (DOLLARS ONLY)		VALEUR EXEMPTÉ EXEMPT VALUE	VALEUR IMPOSABLE TAXABLE VALUE	M D O U DENOMINATION	VALEUR POUR LA TAXE SCOLAIRE VALUE FOR SCHOOL TAX	RESOLUTION NO CERTIFICAT CERTIFICATE
	NOM ET ADRESSE DU PROPRIÉTAIRE NAME AND ADDRESS OF OWNER				TERRAIN LAND	BÂTIMENTS ET AUTRES ITERS BUILDINGS AND OTHER ITEMS					
742373	PAR DE LOT FILION	ST. LAURENT 19 1263									
	LA CITE DE MONTREAL	TERRITOIRE SCOLAIRE VILLAGE ST LAURENT	E		90	90	/		99E	90	
742374	LOT FILION	19 1262									
	LA CITE DE MONTREAL	TERRITOIRE SCOLAIRE VILLAGE ST LAURENT	E		90	90	/		99E	90	
742375	LOT FILION	19 1261									
	LA CITE DE MONTREAL	TERRITOIRE SCOLAIRE VILLAGE ST LAURENT	E		90	90	/		99E	90	
742376	LOT FILION	19 1260									
	LA CITE DE MONTREAL	TERRITOIRE SCOLAIRE VILLAGE ST LAURENT	E		90	90	/		99E	90	
742377	LOT FILION	19 1259									
	LA CITE DE MONTREAL	TERRITOIRE SCOLAIRE VILLAGE ST LAURENT	E		90	90	/		99E	90	
742378	LOT FILION	19 1258									
	LA CITE DE MONTREAL	TERRITOIRE SCOLAIRE VILLAGE ST LAURENT	E		90	90	/		99E	90	
742379	LOT FILION	19 1257									
	LA CITE DE MONTREAL	TERRITOIRE SCOLAIRE VILLAGE ST LAURENT	E		90	90	/		99E	90	

VALUATION ROLL OF IMMOVABLE PROPERTIES FOR THE PERIOD COMMENCING MAY 1st 1951

RUE - STREET

QUARTIER - WARD

ARRONDISSEMENT ÉLECTORAL DISTRICT

48

NO DE COMPTE ACCOUNT NO.	EMPLACEMENT DE L'IMMEUBLE LOCATION OF PROPERTY		CADASTRE - SUBDIVISION		ENTRETIEN DES TROTTOIRS POS. DE FRONT  MAINTENANCE OF SIDEWALKS FEET FRONTAGE	VALEUR (DOLLARS SEULEMENT) VALUE (DOLLARS ONLY)		VOIES VALENT TROTTOIRS SIDEWALKS	C O D E	D E N O M I N A T I O N	VALEUR POUR LA TAXE SCOLAIRE VALUE FOR SCHOOL TAX	RESOLUTION NO CERTIFICAT CERTIFICATE
	NOM ET ADRESSE DU PROPRIÉTAIRE NAME AND ADDRESS OF OWNER		OCCUPATION ET DÉNOMINATION			TERRAIN LAND	BÂTIMENTS ET AUTRES ITEM BUILDINGS AND OTHER ITEMS					
742380	PAR DE ST LAURENT LOT FILION		19	1256								
742380	TERRITOIRE SCOLAIRE VILLAGE ST LAURENT LA CITE DE MONTREAL		E			90	90			99E	90	
742381	LOT FILION		19	1255								
742381	TERRITOIRE SCOLAIRE VILLAGE ST LAURENT ALWIN DOSE 250 EGAN AVE VERDUN		P			90		90		2P	90	
742382	LOT FILION		19	1254								
742382	TERRITOIRE SCOLAIRE VILLAGE ST LAURENT ALWIN DOSE 250 EGAN AVE VERDUN		P			90		90		2P	90	
742383	LOT FILION		19	1253								
742383	TERRITOIRE SCOLAIRE VILLAGE ST LAURENT AYLWIN DOSE 250 EGAN AVE VERDUN		P			90		90		2P	90	
742384	LOT FILION		19	1252								
742384	TERRITOIRE SCOLAIRE VILLAGE ST LAURENT ALWIN DOSE 250 EGAN AVE VERDUN		P			90		90		2P	90	
742385	LOT FILION		19	1251								
742385	TERRITOIRE SCOLAIRE VILLAGE ST LAURENT ALWIN DOSE 250 EGAN AVE VERDUN		P			90		90		2P	90	

VALUATION ROLL OF IMMOVABLE PROPERTIES FOR THE PERIOD COMMENCING MAY 1ST 1951

RUE - STREET

QUARTIER - WARD

ARRONDISSEMENT ÉLECTORAL DISTRICT

48

NO DE COMPTE ACCOUNT NO.	EMPLACEMENT DE L'IMMEUBLE LOCATION OF PROPERTY NOM ET ADRESSE DU PROPRIÉTAIRE NAME AND ADDRESS OF OWNER	CADASTRE - SUBDIVISION OCCUPATION ET AND DÉNOMINATION	ENTRETIEN DES VITTOIRS POS. DE FRONT MAINTENANCE OF SIDEWALKS FEET FRONTAGE	VALEUR (DOLLARS SEULEMENT) VALUE (DOLLARS ONLY)		VOIES VALENT TROTTOIRS SIDEWALKS	E D O O C	D E N O M I N A T I O N	VALEUR POUR LA TAXE SCOLAIRE VALUE FOR SCHOOL TAX	RESOLUTION NO CERTIFICAT CERTIFICATE
				TERRAIN LAND	BÂTIMENTS ET AUTRES ITEM BUILDINGS AND OTHER ITEMS					
742386 Voir Role Supp. See Supp. Roll 1954 1953	LOT FILION RAYMONDE LEROUX 32 ROSKILDE OUTREMONT	PAR DE ST LAURENT 19 1250 TERRITOIRE SCOLAIRE VILLAGE ST LAURENT	C	90				90	90	
742387 Voir Role Supp. See Supp. Roll 1954 1953	LOT FILION RAYMONDE LEROUX 32 ROSKILDE OUTREMONT	19 1249 TERRITOIRE SCOLAIRE VILLAGE ST LAURENT	C	90				90	90	
742388 Voir Role Supp. See Supp. Roll 1954 1953	LOT FILION RAYMONDE LEROUX 32 ROSKILDE OUTREMONT	19 1248 TERRITOIRE SCOLAIRE VILLAGE ST LAURENT	C	90				90	90	
742389 Voir Role Supp. See Supp. Roll 1954 1953	11728 FILION RAYMONDE LEROUX 32 ROSKILDE OUTREMONT	19 1247 TERRITOIRE SCOLAIRE VILLAGE ST LAURENT	C	90	510			90 500	90 600	53/112 (11-9-53)
742390 Voir Role Supp. See Supp. Roll 1954 1953	LOT FILION RAYMONDE LEROUX 32 ROSKILDE OUTREMONT	19 1246 TERRITOIRE SCOLAIRE VILLAGE ST LAURENT	C	90				90	90	
742391 Voir Role Supp. See Supp. Roll 1952	DUDEMAINE LOT FILION LA CITE DE MONTREAL	A E 5 19 475 TERRITOIRE SCOLAIRE VILLAGE ST LAURENT	E	100				100	100	

VALUATION ROLL OF IMMOVABLE PROPERTIES FOR THE PERIOD COMMENCING MAY 1st 1951

RUE - STREET

QUARTIER - WARD

ARRONDISSEMENT ÉLECTORAL DISTRICT

5

NO DE COMPTE ACCOUNT NO.	EMPLACEMENT DE L'IMMEUBLE LOCATION OF PROPERTY NOM ET ADRESSE DU PROPRIÉTAIRE NAME AND ADDRESS OF OWNER	CADASTRE - SUBDIVISION OCCUPATION ET AND DÉNOMINATION	ENTRETIEN DES TROTTOIRS POS. DE FRONT MAINTENANCE OF SIDEWALKS FEET FRONTAGE	VALEUR (DOLLARS SEULEMENT) VALUE (DOLLARS ONLY)		VOIES VALES TROTTOIRS SIDEWALKS	E D O U C	D E N O M I N A T I O N	VALEUR POUR LA TAXE SCOLAIRE VALUE FOR SCHOOL TAX	RESOLUTION NO CERTIFICAT CERTIFICATE NO
				TERRAIN LAND	BÂTIMENTS ET AUTRES ITERS BUILDINGS AND OTHER ITEMS					
742392	PAR DE ST LAURENT LOT FILION TERRITOIRE SCOLAIRE VILLAGE ST LAURENT LA CITE DE MONTREAL	19 476	E	100		100	99E	100		
742393	LOT FILION TERRITOIRE SCOLAIRE VILLAGE ST LAURENT GEORGE WILLIAM HAYES 412 WEST 110 TH ST. NEW YORK N Y U S A	19 477	C	100		100	9C	100		
742394	LOT FILION TERRITOIRE SCOLAIRE VILLAGE ST LAURENT NAOMI JANE LOTT WIDOW OF ROBERT MANN 12 LAKESHORE ROAD STRATHMORE P Q	19 478	P	100		100	2P	100		
742395	LOT FILION TERRITOIRE SCOLAIRE VILLAGE ST LAURENT HECTOR LALANDE 5145 ORLEANS	19 479	C	100		100	9C	100		
742396	LOT FILION TERRITOIRE SCOLAIRE VILLAGE ST LAURENT HECTOR LALANDE 5145 ORLEANS	19 480	C	100		100	9C	100		
742397	LOT FILION TERRITOIRE SCOLAIRE VILLAGE ST LAURENT LA CITE DE MONTREAL	19 481	E	100		100	99E	100		

VALUATION ROLL OF IMMOVABLE PROPERTIES FOR THE PERIOD COMMENCING MAY 1ST 1951

RUE - STREET

QUARTIER - WARD

ARRONDISSEMENT ÉLECTORAL DISTRICT

5

NO DE COMPTE ACCOUNT NO.	EMPLACEMENT DE L'IMMEUBLE LOCATION OF PROPERTY		CADASTRE - SUBDIVISION		ENTRETIEN DES TROTTOIRS POS. DE FRONT MAINTENANCE OF SIDEWALKS FEET FRONTAGE	VALEUR (DOLLARS SEULEMENT) VALUE (DOLLARS ONLY)		VALEUR POUR LA TAXE SCOLAIRE VALUE FOR SCHOOL TAX	RESOLUTION NO CERTIFICATE NO
	NOM ET ADRESSE DU PROPRIÉTAIRE NAME AND ADDRESS OF OWNER	OCCUPATION ET DÉNOMINATION	TERRAIN LAND	BÂTIMENTS ET AUTRES ITEM BUILDINGS AND OTHER ITEMS		VALEUR EXEMPTÉ EXEMPT VALUE	VALEUR IMPOSABLE TAXABLE VALUE		
		PAR DE	ST LAURENT						
742398 <small>Voir Role Supp. See Supp. Roll 1954</small> <small>1955</small>	LOT FILION	19	482						
	JAMES RALSTON WATT 12449 CREVIER	TERRITOIRE VILLAGE ST	SCOLAIRE LAURENT	P	100		100	2P	100
742399 <small>1954</small> <small>1955</small>	LOT FILION	19	483						
	WALTER THOMAS WILKINS R R 5 ONTARIO ST BRIGHTON ONTARIO	TERRITOIRE VILLAGE ST	SCOLAIRE LAURENT	P	100		100	2D	100
742400 <small>1954</small> <small>1955</small>	LOT FILION	19	484						
	LA CITE DE MONTREAL	TERRITOIRE VILLAGE ST	SCOLAIRE LAURENT	E	100	100	W	99E	100
742401 <small>1953</small>	LOT FILION	19	485						
	LOUIS JONES 802 EGAN AVE VERDUN P Q	TERRITOIRE VILLAGE ST	SCOLAIRE LAURENT	C	100		100	9C	100
742402 <small>1954</small>	LOT FILION	19	486						
	LA CITE DE MONTREAL	TERRITOIRE VILLAGE ST	SCOLAIRE LAURENT	E	100	100	W	99E	100
742403 <small>1953</small> <small>1954</small>	LOT FILION	19	487						
	LA CITE DE MONTREAL	TERRITOIRE VILLAGE ST	SCOLAIRE LAURENT	E	100	100	W	99E	100

VALUATION ROLL OF IMMOVABLE PROPERTIES FOR THE PERIOD COMMENCING MAY 1ST 1951

RUE - STREET

QUARTIER - WARD

ARRONDISSEMENT ÉLECTORAL DISTRICT

5

NO DE COMPTE ACCOUNT NO.	EMPLACEMENT DE L'IMMEUBLE LOCATION OF PROPERTY NOM ET ADRESSE DU PROPRIÉTAIRE NAME AND ADDRESS OF OWNER	CADASTRE - SUBDIVISION OCCUPATION ET AND DÉNOMINATION	ENTRETIEN DES TROTTOIRS POS. DE FRONT MAINTENANCE OF SIDEWALKS FEET FRONTAGE	VALEUR (DOLLARS SEULEMENT) VALUE (DOLLARS ONLY)		VOIES VALES PROPRIÉTÉ SIDEWALKS	DÉ- NOMINATION	VALEUR POUR LA TAXE SCOLAIRE VALUE FOR SCHOOL TAX	RESOLUTION NO CERTIFICATE NO
				TERRAIN LAND	BÂTIMENTS ET AUTRES ITEM BUILDINGS AND OTHER ITEMS				
742404	PAR DE ST LAURENT LOT FILION	19 488							
1953	TERRITOIRE SCOLAIRE VILLAGE ST LAURENT LA CITE DE MONTREAL	E		100	100	U	99E	100	
1954									
1955									
742405	LOT FILION	19 489							
1954	TERRITOIRE SCOLAIRE VILLAGE ST LAURENT DANIEL ALEXANDER MC INTOSH 4532 HAMPTON AVE	P		100			2P	100	
1955									
742406	LOT FILION	19 490							
1954	TERRITOIRE SCOLAIRE VILLAGE ST LAURENT LA CITE DE MONTREAL	E		100	100	U	99E	100	
1955									
742407	LOT FILION	19 491							
1953	TERRITOIRE SCOLAIRE VILLAGE ST LAURENT LA CITE DE MONTREAL	E		100	100	U	99E	100	
1954									
1955									
742408	LOT FILION Westmore Construction Ltd 451 Boul Raïd	19 492		100	7200		N 2P	7200 100	aff 54/55 bet 1170 (20/4/56)
1954	TERRITOIRE SCOLAIRE VILLAGE ST LAURENT REGINALD WM TOLLETT COLLECTION DEPT BANK OF MONTREAL ST JACQUES OUEST	N P							
1955									
742409	LOT FILION Westmore Construction Ltd 451 Raïd Ave	19 493		100	7100		N 2P	7100 100	aff 54/55 bet 1171 (24/4/56)
1954	TERRITOIRE SCOLAIRE VILLAGE ST LAURENT REGINALD WM TOLLETT COLLECTION DEPT BANK OF MONTREAL ST JACQUES OUEST	N P							
1955									

VALUATION ROLL OF IMMOVABLE PROPERTIES FOR THE PERIOD COMMENCING MAY 1st 1951

RUE - STREET

QUARTIER - WARD

ARRONDISSEMENT ÉLECTORAL DISTRICT

5

NO. DE COMPTE ACCOUNT NO.	EMPLACEMENT DE L'IMMEUBLE LOCATION OF PROPERTY		CADASTRE - SUBDIVISION OCCUPATION ET AND DÉNOMINATION	ENTRETIEN DES TROTTOIRS POS. DE FRONT MAINTENANCE OF SIDEWALKS FRONTAGE	VALEUR (DOLLARS SEULEMENT) VALUE (DOLLARS ONLY)		VOIES VAUITS TROTTOIRS SIDEWALKS	CODE DÉNOMINATION	VALEUR POUR LA TAXE SCOLAIRE VALUE FOR SCHOOL TAX	RESOLUTION NO CERTIFICAT NO
	NOM ET ADRESSE DU PROPRIÉTAIRE NAME AND ADDRESS OF OWNER				TERRAIN LAND	BÂTIMENTS ET AUTRES ITEM BUILDINGS AND OTHER ITEMS				
	PAR DE		ST LAURENT							
742410	LOT FILION		19 494							
	TERRITOIRE SCOLAIRE VILLAGE ST LA CITE DE MONTREAL		LAURENT	E	100			99E	100	
742411	LOT FILION		19 495							
	TERRITOIRE SCOLAIRE VILLAGE ST LA CITE DE MONTREAL		LAURENT	E	100			99E	100	
742412	LOT FILION		19 496							
	TERRITOIRE SCOLAIRE VILLAGE ST LA CITE DE MONTREAL		LAURENT	E	100			99E	100	
742413	LOT FILION		19 497							
	TERRITOIRE SCOLAIRE VILLAGE ST LA CITE DE MONTREAL		LAURENT	E	100			99E	100	
742414	LOT FILION		19 498							
	TERRITOIRE SCOLAIRE VILLAGE ST LA CITE DE MONTREAL		LAURENT	E	100			99E	100	
742415	LOT FILION		19 499							
	TERRITOIRE SCOLAIRE VILLAGE ST LA CITE DE MONTREAL		LAURENT	E	100			99E	100	
742416	LOT FILION		19 500							
	TERRITOIRE SCOLAIRE VILLAGE ST GEORGE H CHECKETTS 73 6 E AVENUE VERDUN		LAURENT	P	100		100	2P	100	

VALUATION ROLL OF IMMOVABLE PROPERTIES FOR THE PERIOD COMMENCING MAY 1st 1951

RUE - STREET

QUARTIER - WARD

ARRONDISSEMENT ÉLECTORAL DISTRICT

5

NO DE COMPTE ACCOUNT NO.	EMPLACEMENT DE L'IMMEUBLE LOCATION OF PROPERTY	CADASTRE - SUBDIVISION OCCUPATION ET AND DENOMINATION	ENTRETIEN DES TROTTOIRS POS. DE FRONT MAINTENANCE OF SIDEWALKS FEET FRONTAGE	VALEUR (DOLLARS SEULEMENT) VALUE (DOLLARS ONLY)		VOIES VALEURS TROTTOIRS SIDEWALKS	C O D E	D E N O M I N A T I O N	VALEUR POUR LA TAXE SCOLAIRE VALUE FOR SCHOOL TAX	RESOLUTION NO CERTIFICAT NO
				TERRAIN LAND	BÂTIMENTS ET AUTRES ITEM BUILDINGS AND OTHER ITEMS					
742417	LOT FILION	19 501								
1954 1955	PAR DE ST LAURENT TERRITOIRE SCOLAIRE VILLAGE ST LAURENT			100					100	
	GEORGE H CHECKETTS 73 6 E AVENUE VERDUN									
742418	LOT FILION	19 502								
1955	TERRITOIRE SCOLAIRE VILLAGE ST LAURENT			100					100	
	LA CITE DE MONTREAL									
742419	LOT FILION	19 503								
1955	TERRITOIRE SCOLAIRE VILLAGE ST LAURENT			100					100	
	LA CITE DE MONTREAL									
742420	LOT FILION	19 504								
1955	TERRITOIRE SCOLAIRE VILLAGE ST LAURENT			100					100	
	LA CITE DE MONTREAL									
742421	LOT FILION	19 505								
1955	TERRITOIRE SCOLAIRE VILLAGE ST LAURENT			100					100	
	LA CITE DE MONTREAL									
742422	LOT FILION	19 506								
1955	TERRITOIRE SCOLAIRE VILLAGE ST LAURENT			100					100	
	LA CITE DE MONTREAL									
742423	LOT FILION	19 507								
1955	TERRITOIRE SCOLAIRE VILLAGE ST LAURENT			100					100	
	LA CITE DE MONTREAL									



VALUATION ROLL OF IMMOVABLE PROPERTIES FOR THE PERIOD COMMENCING MAY 1ST 1951

RUE - STREET

QUARTIER - WARD

ARRONDISSEMENT ÉLECTORAL DISTRICT

5

NO DE COMPTE ACCOUNT NO.	EMPLACEMENT DE L'IMMEUBLE LOCATION OF PROPERTY NOM ET ADRESSE DU PROPRIÉTAIRE NAME AND ADDRESS OF OWNER	CADASTRE - SUBDIVISION OCCUPATION ET AND DÉNOMINATION	ENTRETIEN DES TROTTOIRS PDS. DE FRONT MAINTENANCE OF SIDEWALKS FEET FRONTAGE	VALEUR (DOLLARS SEULEMENT) VALUE (DOLLARS ONLY)		VOIES VALEURS TROTTOIRS SIDEWALKS	U D O C	DÉNOMINATION	VALEUR POUR LA TAXE SCOLAIRE VALUE FOR SCHOOL TAX	RESOLUTION NO CERTIFICAT CERTIFICATE NO
				TERRAIN LAND	BÂTIMENTS ET AUTRES ITEM BUILDINGS AND OTHER ITEMS					
742424	PAR DE LOT FILION TERRITOIRE SCOLAIRE VILLAGE ST LAURENT LA CITE DE MONTREAL	19 508		100	100			99E	100	
742425	11848 LOT FILION TERRITOIRE SCOLAIRE VILLAGE ST LAURENT MADELEINE MUGNIER CHAMBLY BASSIN P Q	19 509		100	7280 100			9C	7280 100	1954/100 O.C.E.T. No. 55/6143 (13-4-53)
742426	LOT FILION TERRITOIRE SCOLAIRE VILLAGE ST LAURENT MADELEINE MUGNIER CHAMBLY BASSIN P Q	19 510		120				9C	120	
742427	JEANNE LOT FILION TERRITOIRE SCOLAIRE VILLAGE ST LAURENT MARY LOCKHEAD 5301 5 E AVENUE	19 511		120				9C	120	
742428	LOT FILION TERRITOIRE SCOLAIRE VILLAGE ST LAURENT MARY LOCKHEAD 5301 5 E AVENUE	19 512		100				9C	100	
742429	LOT FILION TERRITOIRE SCOLAIRE VILLAGE ST LAURENT JEAN PAUL HAMELIN 7592 VOIE D'ORMANVILLE	19 513		100				9C	100	

742429

8

GUY FAFARD VENDEUR

10701 GRANDE ALLEE

(86704)

24-11-50

VALUATION ROLL OF IMMOVABLE PROPERTIES FOR THE PERIOD COMMENCING MAY 1ST 1951

RUE - STREET

QUARTIER - WARD

ARRONDISSEMENT ÉLECTORAL DISTRICT

5

NO DE COMPTE ACCOUNT NO.	EMPLACEMENT DE L'IMMEUBLE LOCATION OF PROPERTY	CADASTRE - SUBDIVISION OCCUPATION ET AND DÉNOMINATION	ENTRETIEN DES TROTTOIRS POS. DE FRONT MAINTENANCE OF SIDEWALKS FFET FRONTAGE	VALEUR (DOLLARS SEULEMENT) VALUE (DOLLARS ONLY)		VOIES VALES TROTTOIRS SIDEWALKS	CODE	DÉNOMINATION	VALEUR POUR LA TAXE SCOLAIRE VALUE FOR SCHOOL TAX	RESOLUTION NO CERTIFICAT CERTIFICATE
				TERRAIN LAND	BÂTIMENTS ET AUTRES ITCM BUILDINGS AND OTHER ITEMS					
742430	PAR DE ST LAURENT LOT FILION	19 514								
Voir Role Supp. 1952 See Supp. Roll	TERRITOIRE SCOLAIRE VILLAGE ST LAURENT	C		100			9C	100		
Voir Role Supp. 1955 See Supp. Roll	JEAN PAUL HAMELIN 7392 DE NORMANVILLE									
742431	LOT FILION	19 515								
Voir Role Supp. 1952 See Supp. Roll	TERRITOIRE SCOLAIRE VILLAGE ST LAURENT	C		100			9C	100		
Voir Role Supp. 1955 See Supp. Roll	JEAN PAUL HAMELIN 7392 DE NORMANVILLE									
742432	LOT FILION	19 516								
Voir Role Supp. 1952 See Supp. Roll	TERRITOIRE SCOLAIRE VILLAGE ST LAURENT	C		100			9C	100		
Voir Role Supp. 1955 See Supp. Roll	JEAN PAUL HAMELIN 7392 DE NORMANVILLE									
742433	LOT FILION	19 517								
Voir Role Supp. 1952 See Supp. Roll	TERRITOIRE SCOLAIRE VILLAGE ST LAURENT	C		100			9C	100		
Voir Role Supp. 1955 See Supp. Roll	JEAN PAUL HAMELIN 7392 DE NORMANVILLE									
742434	LOT FILION	19 518								
Voir Role Supp. 1952 See Supp. Roll	TERRITOIRE SCOLAIRE VILLAGE ST LAURENT	C		100			9C	100		
Voir Role Supp. 1955 See Supp. Roll	JEAN PAUL HAMELIN 7392 DE NORMANVILLE									
742435	11880 LOT FILION Grand Lac 11880 Filion	19 519								
Voir Role Supp. 1955 See Supp. Roll	TERRITOIRE SCOLAIRE VILLAGE ST LAURENT	P		100	7200		2P	7200 100	1954-55 55/2229 (25-0-55)	
Voir Role Supp. 1955 See Supp. Roll	ARTHUR BERBAUM ST EUSTACHE SUR LE LAC									

742430

6

GUY FAFARD VENDEUR

10701 GRANDE ALLEE

(867904) 24-11-50

742431

6

GUY FAFARD VENDEUR

10701 GRANDE ALLEE

(867904) 24-11-50

742432

6

GUY FAFARD VENDEUR

10701 GRANDE ALLEE

(867904) 24-11-50

742433

6

GUY FAFARD VENDEUR

10701 GRANDE ALLEE

(867904) 24-11-50

742434

6

GUY FAFARD VENDEUR

10701 GRANDE ALLEE

(867904) 24-11-50

VALUATION ROLL OF IMMOVABLE PROPERTIES FOR THE PERIOD COMMENCING MAY 1ST 1951

RUE - STREET

QUARTIER - WARD

ARRONDISSEMENT ÉLECTORAL DISTRICT

5

NO DE COMPTE ACCOUNT NO.	EMPLACEMENT DE L'IMMEUBLE LOCATION OF PROPERTY	CAOASTRE - SUBDIVISION	ENTRETIEN DES TROTTOIRS POS. DE FRONT	VALEUR (DOLLARS SEULEMENT) VALUE (DOLLARS ONLY)		VOIES VAULTS TROTTOIRS SIDEWALKS	CODE	Valeur pour la Taxe Scolaire Value for School Tax	RESOLUTION NO CERTIFICATE NO
	NOM ET ADRESSE DU PROPRIÉTAIRE NAME AND ADDRESS OF OWNER	OCCUPATION ET DÉNOMINATION	MAINTENANCE OF SIDWALKS FEET FRONTAGE	TERRAIN LAND	BÂTIMENTS ET AUTRES ITEM BUILDINGS AND OTHER ITEMS				
742436	PAR DE ST LAURENT LOT FILION	19 520							
1955	ARTHUR BERBAUM ST EUSTACHE SUR LE LAC	TERRITOIRE SCOLAIRE VILLAGE ST LAURENT MARCHAND	P	100		100	2P	100	
742437	LOT FILION	19 521							
1952	JEAN PAUL HAMEL IN 7392 DE NORMANVILLE	TERRITOIRE SCOLAIRE VILLAGE ST LAURENT VOYAGEUR	C	100		100	9C	100	
742438	LOT FILION	19 522							
1952	JEAN PAUL HAMEL IN 7392 DE NORMANVILLE	TERRITOIRE SCOLAIRE VILLAGE ST LAURENT VOYAGEUR	C	100		100	9C	100	
742439	LOT FILION	19 523							
1952	JEAN PAUL HAMEL IN 7392 DE NORMANVILLE	TERRITOIRE SCOLAIRE VILLAGE ST LAURENT VOYAGEUR	C	100		100	9C	100	
742440	LOT FILION	19 524							
1952	JEAN PAUL HAMEL IN 7392 DE NORMANVILLE	TERRITOIRE SCOLAIRE VILLAGE ST LAURENT VOYAGEUR	C	100		100	9C	100	
742441	LOT FILION	19 525							
1955	JEAN PAUL HAMEL IN 7392 DE NORMANVILLE	TERRITOIRE SCOLAIRE VILLAGE ST LAURENT VOYAGEUR	C	100		100	9C	100	

742437

6

GUY FAFARD VENDEUR

10701 GRANDE ALLEE

(867904) 24-11-50

742438

6

GUY FAFARD VENDEUR

10701 GRANDE ALLEE

(867904) 24-11-50

742439

6

GUY FAFARD VENDEUR

10701 GRANDE ALLEE

(867904) 24-11-50

742440

6

GUY FAFARD VENDEUR

10701 GRANDE ALLEE

(867904) 24-11-50

742441

6

GUY FAFARD VENDEUR

10701 GRANDE ALLEE

(867904) 24-11-50

VALUATION ROLL OF IMMOVABLE PROPERTIES FOR THE PERIOD COMMENCING MAY 1st 1951

RUE - STREET

QUARTIER - WARD

ARRONDISSEMENT ÉLECTORAL DISTRICT

5

NO DE COMPTE ACCOUNT NO.	EMPLACEMENT DE L'IMMEUBLE LOCATION OF PROPERTY	CADASTRE - SUBDIVISION	ENTRETIEN DES TROTTOIRS POS. DE FRONT	VALEUR (DOLLARS SEULEMENT) VALUE (DOLLARS ONLY)		VALEUR EXEMPTÉ EXEMPT VALUE	VALEUR IMPOSABLE TAXABLE VALUE	DÉSIGNATION DENOMINATION	VALEUR POUR LA TAXE SCOLAIRE VALUE FOR SCHOOL TAX	RESOLUTION NO CERTIFICAT CERTIFICATE NO
	NOM ET ADRESSE DU PROPRIÉTAIRE NAME AND ADDRESS OF OWNER	OCCUPATION ET AND DÉNOMINATION	MAINTENANCE OF SIDEWALKS FEET FRONTAGE	TERRAIN LAND	BÂTIMENTS ET AUTRES ITEX BUILDINGS AND OTHER ITEMS					
	PAR DE	ST LAURENT								
742 442	LOT FILION	19 526								
1952	TERRITOIRE SCOLAIRE VILLAGE ST LAURENT	C		100			100	9C	100	
1958	JEAN PAUL HAMELIN 7392 DE NORMANVILLE	VOYAGEUR								
742 443	LOT FILION	19 527								
1952	JEAN PAUL HAMELIN 7392 DE NORMANVILLE	VOYAGEUR	C	100			100	2C	100	
742 444	LOT FILION	19 528								
1952	JEAN PAUL HAMELIN 7392 DE NORMANVILLE	VOYAGEUR	C	100			100	2C	100	
742 445	LOT FILION	19 529								
1952	JEAN PAUL HAMELIN 7392 DE NORMANVILLE	VOYAGEUR	C	100			100	2C	100	
742 446	LOT FILION	19 530								
1952	JEAN PAUL HAMELIN 7392 DE NORMANVILLE	VOYAGEUR	C	100			100	2C	100	
742 447	LOT FILION	19 531								
1953	JEAN F FERRERO 8185 BERRI		C	100			100	2C	100	
742 448	LOT FILION	19 532								
1953	LA CITE DE MONTREAL		E	100		100		99E	100	

742442

6

GUY FAFARD VENDEUR

10701 GRANDE ALLEE  
(867904) 24-11-50

742443

6

GUY FAFARD VENDEUR

10701 GRANDE ALLEE  
(867904) 24-11-50

742444

6

GUY FAFARD VENDEUR

10701 GRANDE ALLEE  
(867904) 24-11-50

742445

6

GUY FAFARD VENDEUR

10701 GRANDE ALLEE  
(867904) 24-11-50

742446

6

GUY FAFARD VENDEUR

10701 GRANDE ALLEE  
(867904) 24-11-50



VALUATION ROLL OF IMMOVABLE PROPERTIES FOR THE PERIOD COMMENCING MAY 1ST 1951

RUE - STREET

QUARTIER - WARD

ARRONDISSEMENT ELECTORAL DISTRICT

5

NO DE COMPTE ACCOUNT NO.	EMPLACEMENT DE L'IMMEUBLE LOCATION OF PROPERTY NOM ET ADRESSE DU PROPRIETAIRE NAME AND ADDRESS OF OWNER	CADASTRE - SUBDIVISION OCCUPATION ET AND DENOMINATION	ENTRETIEN DES TROTTOIRS POS. DE FRONT MAINTENANCE OF SIDEWALKS FEET FRONTAGE	VALEUR (DOLLARS SEULEMENT) VALUE (DOLLARS ONLY)		VOIES VALENT TROTTOIRS SIDEWALKS	CODE DENOMINATION	VALEUR POUR LA TAXE SCOLAIRE VALUE FOR SCHOOL TAX	RESOLUTION NO CERTIFICATE NO
				TERRAIN LAND	BATIMENTS ET AUTRES ITEM BUILDINGS AND OTHER ITEMS VALEUR EXEMPT EXEMPT VALUE				
742449	LOT FILION LOUIS FRIEDLANDER RES 5932 PARK AVE BUSS 4009 ST LAURENT	19 533		100			2J	100	
742450	LOT FILION JEAN PAUL HAMELIN 7392 DE NORMANVILLE	19 534		100			2C	100	
742451	LOT FILION JEAN PAUL HAMELIN 7392 DE NORMANVILLE	19 535		100			2C	100	
742452	LOT FILION JEAN PAUL HAMELIN 7392 DE NORMANVILLE	19 536		100			2C	100	
742453	LOT FILION EDWARD WILD 7648 HENRI JULIEN	19 537		100			2P	100	
742454	LOT FILION JEAN PAUL HAMELIN 7392 DE NORMANVILLE	19 538		100			2C	100	
742455	LOT FILION JEAN PAUL HAMELIN 7392 DE NORMANVILLE	19 539		100			2C	100	

742450

6

GUY FAFARD VENDEUR

10701 GRANDE ALLEE

(867904) 24-11-50

742451

6

GUY FAFARD VENDEUR

10701 GRANDE ALLEE

(867904) 24-11-50

742452

6

GUY FAFARD VENDEUR

10701 GRANDE ALLEE

(867904) 24-11-50

742454

6

GUY FAFARD VENDEUR

10701 GRANDE ALLEE

(867904) 24-11-50

742455

6

GUY FAFARD VENDEUR

10701 GRANDE ALLEE

(867904) 24-11-50

VALUATION ROLL OF IMMOVABLE PROPERTIES FOR THE PERIOD COMMENCING MAY 1ST 1951

RUE - STREET

QUARTIER - WARD

ARRONDISSEMENT ÉLECTORAL DISTRICT

5

NO DE COMPTE ACCOUNT NO.	EMPLACEMENT DE L'IMMEUBLE LOCATION OF PROPERTY NOM ET ADRESSE DU PROPRIÉTAIRE NAME AND ADDRESS OF OWNER	CADASTRE - SUBDIVISION OCCUPATION ET AND DÉNOMINATION	ENTRETIEN DES TROTTOIRS POS. DE FRONT MAINTENANCE OF SIDEWALKS FEET FRONTAGE	VALEUR (DOLLARS SEULEMENT) VALUE (DOLLARS ONLY)		VALEUR EXEMPTÉ EXEMPT VALUE	VALEUR IMPOSABLE TAXABLE VALUE	VALEUR POUR LA TAXE SCOLAIRE VALUE FOR SCHOOL TAX	RESOLUTION NO CERTIFICAT CERTIFICATE	NO
				TERRAIN LAND	BÂTIMENTS ET AUTRES ITEM BUILDINGS AND OTHER ITEMS					
PAR DE ST LAURENT										
742456	LOT FILION JULIUS DAY LUCE 31 GUIZOT	19 540	P	100			100	2P	100	
742457	LOT FILION JEAN PAUL HAMELIN 7392 DE NORMANVILLE	19 541	C	100			100	2C	100	
742458	LOT FILION JEAN PAUL HAMELIN 7392 DE NORMANVILLE	19 542	C	100			100	2C	100	
742459	LOT FILION JEAN PAUL HAMELIN 7392 DE NORMANVILLE	19 543	C	100			100	2C	100	
742460	LOT FILION JEAN PAUL HAMELIN 7392 DE NORMANVILLE	19 544	C	100			100	2C	100	
742461	LOT FILION HUBERT J DOYLE 540 THEODORE	19 545	C	100			100	2C	100	
742462	LOT FILION HUBERT J DOYLE 540 THEODORE	19 546	C	100			100	2C	100	

742457

2 GUY FAFARD VENDEUR

10701 GRANDE ALLEE  
(867904) 24-11-50

742458

2 GUY FAFARD VENDEUR

10701 GRANDE ALLEE  
(867904) 24-11-50

742459

2 GUY FAFARD VENDEUR

10701 GRANDE ALLEE  
(867904) 24-11-50

742460

2 GUY FAFARD VENDEUR

10701 GRANDE ALLEE  
(867904) 24-11-50

VALUATION ROLL OF IMMOVABLE PROPERTIES FOR THE PERIOD COMMENCING MAY 1ST 1951

RUE - STREET

QUARTIER - WARD

ARRONDISSEMENT ELECTORAL DISTRICT

5

NO DE COMPTE ACCOUNT NO.	EMPLACEMENT DE L'IMMEUBLE LOCATION OF PROPERTY NOM ET ADRESSE DU PROPRIETAIRE NAME AND ADDRESS OF OWNER	CADASTRE - SUBDIVISION OCCUPATION ET AND DENOMINATION	ENTRETIEN DES TROTTOIRS POS. DE FRONT MAINTENANCE OF SIDEWALKS FEET FRONTAGE	VALEUR (DOLLARS SEULEMENT) VALUE (DOLLARS ONLY)		VALEUR EXEMPT EXEMPT VALUE	VALEUR IMPOSABLE TAXABLE VALUE	VALEUR POUR LA TAXE SCOLAIRE VALUE FOR SCHOOL TAX	RESOLUTION NO CERTIFICAT CERTIFICATE
				TERRAIN LAND	BATIMENTS ET AUTRES BUILDGINGS AND OTHER ITEMS				
742463	LOT FILION GERTRUDE E DOLE WIFE OF JAMES O NICHOL RED HEAD ST JOHN COUNTY N B	19 547		100			100	2P	100
742464	LOT FILION GERTRUDE E DOLE WIFE OF JAMES O NICHOL RED HEAD ST JOHN COUNTY N B	19 548		100			100	2P	100
742465	LOT FILION JEAN PAUL HAMEL IN 7392 DE NORMANVILLE	19 549		100			100	2C	100
742466	LOT FILION JEAN PAUL HAMEL IN 7392 DE NORMANVILLE DE SALABERRY HOM 15/8/32 DE SALABERRY	19 550		120		70	50	2C 97E	50 70
742467	LOT FILION LA CITE DE MONTREAL	19 640		120				99E	120
742468	LOT FILION LA CITE DE MONTREAL	19 641		120				99E	120

742165

6 GUY FAFARD VENDEUR

10701 GRANDE ALLEE  
(867904) 24-11-50

742466

6 GUY FAFARD VENDEUR

10701 GRANDE ALLEE  
(867904) 24-11-50

VALUATION ROLL OF IMMOVABLE PROPERTIES FOR THE PERIOD COMMENCING MAY 1ST 1951

RUE - STREET

QUARTIER - WARD

ARRONDISSEMENT ÉLECTORAL DISTRICT

5

NO DE COMPTE ACCOUNT NO.	EMPLACEMENT DE L'IMMEUBLE LOCATION OF PROPERTY	CADASTRE - SUBDIVISION		ENTRETIEN DES TROTTOIRS PDS. DE FRONT  MAINTENANCE OF SIDEWALKS FEET FRONTAGE	VALEUR (DOLLARS SEULEMENT) VALUE (DOLLARS ONLY)			VOIES VAUTES TROTTOIRS SIDEWALKS	D E D O U	DÉNOMINATION	VALEUR POUR LA TAXE SCOLAIRE VALUE FOR SCHOOL TAX	RESOLUTION NO CERTIFICAT CERTIFICATE NO
		OCCUPATION ET AND DÉNOMINATION	TERRAIN LAND		BÂTIMENTS ET AUTRES ITERS BUILDINGS AND OTHER ITEMS	VALEUR EXEMPTÉ EXEMPT VALUE	VALEUR IMPOSABLE TAXABLE VALUE					
		PAR DE ST LAURENT										
742469	LOT FILION LA CITE DE MONTREAL	19	642	E	120		120			99E	120	
742470	LOT FILION LA CITE DE MONTREAL	19	643	E	120		120			99E	120	
742471	LOT FILION LA CITE DE MONTREAL	19	644	E	120		120			99E	120	
742472	LOT FILION ARTHUR L CAPE 5846 ESPLANADE	19	645	P	290			290		2P	290	
742473	LOT FILION LA CITE DE MONTREAL	19	71	E	300		300			99E	300	
742474	LOT FILION LA CITE DE MONTREAL	19	68	E	300		300			99E	300	
742475	LOT FILION LA CITE DE MONTREAL	19	67	E	300		300			99E	300	
742476	LOT FILION LA CITE DE MONTREAL	19	64	E	300		300			99E	300	

VALUATION ROLL OF IMMOVABLE PROPERTIES FOR THE PERIOD COMMENCING MAY 1ST 1951

RUE - STREET

QUARTIER - WARD

ARRONDISSEMENT ÉLECTORAL DISTRICT

5

NO DE COMPTE ACCOUNT NO.	EMPLACEMENT DE L'IMMEUBLE LOCATION OF PROPERTY	CADASTRE - SUBDIVISION	ENTRETIEN DES TROTTOIRS PDS. DE FRONT	VALEUR (DOLLARS SEULEMENT) VALUE (DOLLARS ONLY)		VOIES VAULTS TROTOIRS SIDEWALKS	CODE O U E	Valeur pour la Taxe Scolaire Value for School Tax	RESOLUTION NO CERTIFICATE NO
	NOM ET ADRESSE DU PROPRIÉTAIRE NAME AND ADDRESS OF OWNER	OCCUPATION ET DÉNOMINATION	MAINTENANCE OF SIDEWALKS KEY FRONTAGE	TERRAIN LAND	BÂTIMENTS ET AUTRES ITEM BUILDINGS AND OTHER ITEMS				
	PAR DE ST LAURENT								
742477	LOT FILION LA CITE DE MONTREAL	19 63	E	300		300	99E	300	
742478	LOT FILION LA CITE DE MONTREAL	19 60	E	300		300	99E	300	
742479	LOT FILION LA CITE DE MONTREAL	19 59	E	300		300	99E	300	
742480	LOT FILION STANLEY U FISHER 2266 CUVILLIER	19 56	D	300		300	2P	300	
742481	LOT FILION LA CITE DE MONTREAL	19 55	E	300		300	99E	300	
742482	LOT FILION BERTHE GOUGEON 4559 CH COLOMB 3612 Ave Laval	19 52	C	300		300	2C	300	
742483	LOT FILION LA CITE DE MONTREAL	19 51	E	300		300	99E	300	
742484	LOT FILION LA CITE DE MONTREAL	19 50	E	300		300	99E	300	



VALUATION ROLL OF IMMOVABLE PROPERTIES FOR THE PERIOD COMMENCING MAY 1ST 1951

RUE - STREET

QUARTIER - WARD

ARRONDISSEMENT ÉLECTORAL DISTRICT

5

NO DE COMPTE ACCOUNT NO.	EMPLACEMENT DE L'IMMEUBLE LOCATION OF PROPERTY	CADASTRE - SUBDIVISION		ENTRETIEN DES TROTTOIRS POS. DE FRONT  MAINTENANCE OF SIDEWALKS FEET FRONTAGE	VALEUR (DOLLARS SEULEMENT) VALUE (DOLLARS ONLY)		VOIES VALENT TROTTOIRS SIDEWALKS	C O D E	DÉSIGNATION	VALEUR POUR LA TAXE SCOLAIRE VALUE FOR SCHOOL TAX	RESOLUTION NO CERTIFICAT CERTIFICATE NO
		OCCUPATION ET AND DENOMINATION			TERRAIN LAND	BÂTIMENTS ET AUTRES ITEM BUILDINGS AND OTHER ITEMS					
		PAR DE ST LAURENT									
742485	LOT FILION LA CITE DE MONTREAL	19	49	E		300	300		99E	300	
742486	LOT FILION LA CITE DE MONTREAL	19	48	E		300	300		99E	300	
742487	LOT FILION LA CITE DE MONTREAL	19	47	E		300	300		99E	300	
742488	LOT FILION LA CITE DE MONTREAL	19	46	E		300	300		99E	300	
742489	LOT FILION VICTOR FORAND 12110 FILION	19	45	C		300	300		2C	300	
742490	12100/02 FILION MAURICE BEAUCHEMIN 4412 MARQUETTE	19	P44	C		150	9850		2C	10000	
746953	12104/06 FILION MAURICE BEAUCHEMIN 4412 MARQUETTE	19	P44	C		150	9850		2C	10000	
742491	12110 FILION VICTOR FORAND 12110 FILION	19	43	C	50	300	2200		1C	2500	

742440

C. Victor Barner  
~~1707~~ metallurgiste  
~~707~~ de l'Eglise  
(880454) / 21800 (Barner)  
19-2-51

VALUATION ROLL OF IMMOVABLE PROPERTIES FOR THE PERIOD COMMENCING MAY 1st 1951

RUE - STREET

QUARTIER - WARD

ARRONDISSEMENT ÉLECTORAL DISTRICT

5

NO DE COMPTE ACCOUNT NO.	EMPLACEMENT DE L'IMMEUBLE LOCATION OF PROPERTY NOM ET ADRESSE DU PROPRIÉTAIRE NAME AND ADDRESS OF OWNER	CADASTRE - SUBDIVISION OCCUPATION ET AND DÉNOMINATION	ENTRETIEN DES TROTOIRS POS. DE FRONT MAINTENANCE OF SIDEWALKS FEET FRONTAGE	VALEUR (DOLLARS SEULEMENT) VALUE (DOLLARS ONLY)		VALEUR EXEMPTÉ EXEMPT VALUE	VALEUR IMPOSABLE TAXABLE VALUE	VALEUR POUR LA TAXE SCOLAIRE VALUE FOR SCHOOL TAX	RESOLUTION NO CERTIFICATE NO
				TERRAIN LAND	BÂTIMENTS ET AUTRES ITEM BUILDINGS AND OTHER ITEMS				
	PAR DE ST LAURENT								
742492	12120 FILION CHARLES ST JACQUES 12120 FILION	19 42 CONDUCTEUR	50	300	3700		4000	4000	
742493	LOT FILION THOMAS FISHER 6019 ST ANDRE	19 41 ELECTRIC OPERATOR	50	300			300	300	
742494	LOT FILION RAOUL OVIDE GROTHE ALBERT ARMAND GROTHE LOUIS EMILE GROTHE 4281 NOTRE DAME OUEST	19 40 C	50	300			300	300	
742495	12150 LOT FILION MAURICE ST MARSEILLE 12190 FILION	19 39 EMP NAT BREWERIES	60	500	1800		1800 500	1800 500	1953/54 RES. No. 54/5354 (21/4/54)
742496	12170 LOT FILION ALBERTINE MAJOR EPSE S. DE B DE GEORGES LEONARD 12190 FILION	19 38 INGENIEUR	60	500	1000		1000 500	1000 500	1953/54 RES. No. 54/555 (21/4/54)
742497	12190 FILION GEORGES LEONARD 12190 FILION	19 37 CHAUFFEUR	60	500	6000 600		6000 1100	6000 1100	RES. No. 54/555 (3-13-56)

VALUATION ROLL OF IMMOVABLE PROPERTIES FOR THE PERIOD COMMENCING MAY 1st 1951

RUE - STREET

QUARTIER - WARD

ARRONDISSEMENT ÉLECTORAL DISTRICT

5

NO DE COMPTE ACCOUNT NO.	EMPLACEMENT DE L'IMMEUBLE LOCATION OF PROPERTY NOM ET ADRESSE DU PROPRIÉTAIRE NAME AND ADDRESS OF OWNER	CADASTRE - SUBDIVISION OCCUPATION ET AND DENOMINATION	ENTRETIEN DES TROTTOIRS POS. DE FRONT MAINTENANCE OF SIDEWALKS FEET FRONTAGE	VALEUR (DOLLARS SEULEMENT) VALUE (DOLLARS ONLY)		VALEUR EXEMPTÉ EXEMPT VALUE	VALEUR IMPOSABLE TAXABLE VALUE	VALEUR POUR LA TAXE SCOLAIRE VALUE FOR SCHOOL TAX	RESOLUTION NO CERTIFICAT CERTIFICATE NO
				TERRAIN "LAND"	BÂTIMENTS ET AUTRES ITEM BUILDINGS AND OTHER ITEMS				
742498	12198 FILION ARTHUR CORBEIL DANIEL CORBEIL 12262 DE ST REAL 12198 FILION	PAR DE ST LAURENT 19 36 C GRAVEUR CHAINEUR	60	500	1000		1500	1500	
742499	LOT FILION JOSEPH WACKER 12214 FILION	19 35 C MECHANIC	60	500			500	500	
			37725	102630	187200	42330	<del>268500</del>	<del>268500</del>	
			37725	102630	187200	42330	247500	28983000	

VALUATION ROLL OF IMMOVABLE PROPERTIES FOR THE PERIOD COMMENCING MAY 1ST 1951

RUE - STREET

QUARTIER - WARD

ARRONDISSEMENT ÉLECTORAL DISTRICT

5

NO DE COMPTE ACCOUNT NO.	EMPLACEMENT DE L'IMMEUBLE LOCATION OF PROPERTY NOM ET ADRESSE DU PROPRIÉTAIRE NAME AND ADDRESS OF OWNER	CADASTRE - SUBDIVISION OCCUPATION ET AND DÉNOMINATION	ENTRETIEN DES TROTTOIRS PDS. DE FRONT MAINTENANCE OF SIDEWALKS FLET FRONTAGE	VALEUR (DOLLARS SEULEMENT) VALUE (DOLLARS ONLY)				VOIES VALES TROTTOIRS SIDEWALKS	E D O U	DÉNOMINATION	VALEUR POUR LA TAXE SCOLAIRE VALUE FOR SCHOOL TAX	RESOLUTION NO CERTIFICATE NO
				TERRAIN LAND	BÂTIMENTS ET AUTRES BUILDINGS AND OTHER ITEMS	VALEUR EXEMPTÉ EXEMPT VALUE	VALEUR IMPOSABLE TAXABLE VALUE					
742500	12214 FILION JOSEPH WACKER 12214 FILION	19 34 MECHANIC	C 60	500	800		1300		1C	1300		
742501	12236 FILION ANNA TRANCHEMONTAGNE VVE CHARLES JOSEPH CADOTTE 12308 BOUL PERSILLIER	19 33 DE	C 60	500	1300		1800		1C	1800		
742502	LOT FILION GUY PAPINEAU 8134 QUERBES	19 32 POMPIER	C 60	500			500		1C	500		
742503	12258460 FILION HORMISDAS LAURIN 12260 FILION	19 31 POMPIER	C 60	500	2500		3000		1C	3000		
742504	12266468 FILION EDMOND BELANGER /FILS/ 2461 STE CATHERINE EST	19 30-2 ÉPICIER	C 30	240	3760		4000		1C	4000		
742505	12270772 FILION MARIA CLERMONT VVE DE EMILE LECAVALIER 519 PROP L'ABORD A PLOUFFE ARTHUR BROUSSEAU 419 PROP ST MARTIN LAVAL QUE	19 30-1 CULTIVATEUR	C 30	240	3760		4000		1C	4000		

VALUATION ROLL OF IMMOVABLE PROPERTIES FOR THE PERIOD COMMENCING MAY 1st 1951

RUE - STREET

QUARTIER - WARD

ARRONDISSEMENT ÉLECTORAL DISTRICT

5

NO DE COMPTE ACCOUNT NO.	EMPLACEMENT DE L'IMMEUBLE LOCATION OF PROPERTY	CADASTRE - SUBDIVISION	ENTRETIEN DES TROTTOIRS POS. DE FRONT	VALEUR (DOLLARS SEULEMENT) VALUE (DOLLARS ONLY)		VOIES VAULTS TROTTOIRS SIDEWALKS	C O D E	DÉSIGNATION	VALEUR POUR LA TAXE SCOLAIRE VALUE FOR SCHOOL TAX	RÉSOLUTION NO CERTIFICAT CERTIFICATE NO
	NOM ET ADRESSE DU PROPRIÉTAIRE NAME AND ADDRESS OF OWNER	OCCUPATION ET DÉNOMINATION	MAINTENANCE OF SIDEWALKS FEET FRONTAGE	TERRAIN LAND	BÂTIMENTS ET AUTRES ITERS BUILDINGS AND OTHER ITEMS					
742506	12278 LOT FILION <i>Margaret Gilmartin</i> <i>épouse de Richard Wong 12278</i> EMILE MICHAUD 5804 AVE DE CHATEAUBRIAND	PAR DE ST LAURENT 19 29 Filion	C 60	500	5900		1C		5900 500	1953-54 O.B.T. No. 55/250 (2-11-55)
742507	LOT FILION EMILE MICHAUD 5804 AVE DE CHATEAUBRIAND  ROSALIE	19 28 EMP CIVIQUE	C 60	500			1C		500	

VALUATION ROLL OF IMMOVABLE PROPERTIES FOR THE PERIOD COMMENCING MAY 1st 1951

RUE - STREET

QUARTIER - WARD

ARRONDISSEMENT ÉLECTORAL DISTRICT

5

NO DE COMPTE ACCOUNT NO.	EMPLACEMENT DE L'IMMEUBLE LOCATION OF PROPERTY	CADASTRE - SUBDIVISION	ENTRETIEN DES TROTTOIRS PDE. DE FRONT	VALEUR (DOLLARS SEULEMENT) VALUE (DOLLARS ONLY)				VOIES VALES STREETS ALLEYS	CODE	VALEUR POUR LA TAXE SCOLAIRE VALUE FOR SCHOOL TAX	RESOLUTION NO CERTIFICAT NO
	NOM ET ADRESSE DU PROPRIÉTAIRE NAME AND ADDRESS OF OWNER	OCCUPATION ET DÉNOMINATION	MAINTENANCE OF SIDEWALKS FEET FRONTAGE	TERRAIN LAND	BÂTIMENTS ET AUTRES ITCM BUILDINGS AND OTHER ITEMS	VALEUR EXEMPTÉ EXEMPT VALUE	VALEUR IMPOSABLE TAXABLE VALUE				
742508 <i>Voir Role Supp. 1954 See Supp. Roll 1954</i> <i>Voir Role Supp. 1955 See Supp. Roll 1955</i>	PAR DE LOT ROSALIE TERRITOIRE SCOLAIRE VILLAGE ST LA CITE DE MONTREAL	ST LAURENT 19 702	E	50		50		99E	50		
742509 <i>Voir Role Supp. 1954 See Supp. Roll 1954</i> <i>Voir Role Supp. 1955 See Supp. Roll 1955</i>	LOT ROSALIE TERRITOIRE SCOLAIRE VILLAGE ST LA CITE DE MONTREAL	19 701	E	50		50		99E	50		
742511 <i>Voir Role Supp. 1954 See Supp. Roll 1954</i> <i>Voir Role Supp. 1955 See Supp. Roll 1955</i>	LOT ROSALIE TERRITOIRE SCOLAIRE VILLAGE ST LA CITE DE MONTREAL	19 700	E	50		50		99E	50		
742512 <i>Voir Role Supp. 1954 See Supp. Roll 1954</i> <i>Voir Role Supp. 1955 See Supp. Roll 1955</i>	LOT ROSALIE TERRITOIRE SCOLAIRE VILLAGE ST LA CITE DE MONTREAL	19 699	E	50		50		99E	50		
742513 <i>Voir Role Supp. 1954 See Supp. Roll 1954</i>	LOT ROSALIE TERRITOIRE SCOLAIRE VILLAGE ST LA CITE DE MONTREAL	19 698	E	50		50		99E	50		
742514 <i>Voir Role Supp. 1954 See Supp. Roll 1954</i>	LOT ROSALIE TERRITOIRE SCOLAIRE VILLAGE ST LA CITE DE MONTREAL	19 697	E	50		50		99E	50		
742515 <i>Voir Role Supp. 1954 See Supp. Roll 1954</i>	LOT ROSALIE TERRITOIRE SCOLAIRE VILLAGE ST LA CITE DE MONTREAL	19 696	E	50		50		99E	50		

VALUATION ROLL OF IMMOVABLE PROPERTIES FOR THE PERIOD COMMENCING MAY 1ST 1951

RUE - STREET

QUARTIER - WARD

ARRONDISSEMENT ÉLECTORAL DISTRICT

5

NO DE COMPTE ACCOUNT NO.	EMPLACEMENT DE L'IMMEUBLE LOCATION OF PROPERTY NOM ET ADRESSE DU PROPRIÉTAIRE NAME AND ADDRESS OF OWNER	CADASTRE - SUBDIVISION OCCUPATION ET AND DÉNOMINATION	ENTRETIEN DES TROTTOIRS POS. DE FRONT MAINTENANCE OF SIDEWALKS FEET FRONTAGE	VALEUR (DOLLARS SEULEMENT) VALUE (DOLLARS ONLY)		VALEUR EXEMPTÉ EXEMPT VALUE	VALEUR IMPOSABLE TAXABLE VALUE	M D O C	VALEUR POUR LA TAXE SCOLAIRE VALUE FOR SCHOOL TAX	RESOLUTION NO CERTIFICAT CERTIFICATE NO
				TERRAIN LAND	BÂTIMENTS ET AUTRES ITEM BUILDINGS AND OTHER ITEMS					
742516	LOT ROSALIE LA CITE DE MONTREAL	19 695 TERRITOIRE SCOLAIRE VILLAGE ST LAURENT	E	50	50	50	50	99E	50	
742517	LOT ROSALIE LA CITE DE MONTREAL	19 694 TERRITOIRE SCOLAIRE VILLAGE ST LAURENT	E	50	50	50	50	99E	50	
742518	LOT ROSALIE LA CITE DE MONTREAL	19 693 TERRITOIRE SCOLAIRE VILLAGE ST LAURENT	E	50	50	50	50	99E	50	
742519	LOT ROSALIE LA CITE DE MONTREAL	19 692 TERRITOIRE SCOLAIRE VILLAGE ST LAURENT	E	50	50	50	50	99E	50	
742520	LOT ROSALIE LA CITE DE MONTREAL	19 691 TERRITOIRE SCOLAIRE VILLAGE ST LAURENT	E	50	50	50	50	99E	50	
742521	LOT ROSALIE GERMAINE VANASFELD EPSE C EN B DE EDOUARD TOURNAY 2487 JEANNE	19 690 TERRITOIRE SCOLAIRE VILLAGE ST LAURENT	C	50			50	9C	50	
742522	LOT ROSALIE GERMAINE VANASFELD EPSE C EN B DE EDOUARD TOURNAY 2487 JEANNE	19 689 TERRITOIRE SCOLAIRE VILLAGE ST LAURENT	C	50			50	9C	50	



VALUATION ROLL OF IMMOVABLE PROPERTIES FOR THE PERIOD COMMENCING MAY 1ST 1951

RUE - STREET

QUARTIER - WARD

ARRONDISSEMENT ÉLECTORAL DISTRICT

5

NO DE COMPTE ACCOUNT NO.	EMPLACEMENT DE L'IMMEUBLE LOCATION OF PROPERTY NOM ET ADRESSE DU PROPRIÉTAIRE NAME AND ADDRESS OF OWNER	CADASTRE - SUBDIVISION OCCUPATION ET AND DENOMINATION	ENTRETIEN DES TROTOIRS POS. DE FRONT MAINTENANCE OF SIDEWALKS FEET FRONTAGE	VALEUR (DOLLARS SEULEMENT) VALUE (DOLLARS ONLY)		VOIES VALEURS TERRITOIRES SEPARÉES C D E P	VALEUR POUR LA TAXE SCOLAIRE VALUE FOR SCHOOL TAX	RESOLUTION NO CERTIFICAT CERTIFICATE
				TERRAIN LAND	BÂTIMENTS ET AUTRES BÂTIMENTS AND OTHER ITEMS VALEUR EXEMPTÉ EXEMPT VALUE			
742523	PAR DE ST LAURENT ROSALIE 2487 JEANNE	19 688						
	TERRITOIRE SCOLAIRE VILLAGE ST LAURENT GERMAINE VANASFELD EPSE C EN B DE EDOUARD TOURNAY 2487 JEANNE	C		50	550		600	9C
742524	LOT ROSALIE	19 687						
	TERRITOIRE SCOLAIRE VILLAGE ST LAURENT GERMAINE VANASFELD EPSE C EN B DE EDOUARD TOURNAY 2487 JEANNE JEANNE	C		70			70	9C
742525	LOT ROSALIE	19 686						
	TERRITOIRE SCOLAIRE VILLAGE ST LAURENT LA CITE DE MONTREAL	E		70		70	70	99E
742526	LOT ROSALIE	19 685						
	TERRITOIRE SCOLAIRE VILLAGE ST LAURENT LA CITE DE MONTREAL	E		50		50	50	99E
742527	LOT ROSALIE	19 684						
	TERRITOIRE SCOLAIRE VILLAGE ST LAURENT LEONARD HEDDICK C/O MRS L HEDDICK 513 ALTA AVE WHITTIER CALIFORNIA U S A	P		50		50	50	2P

VALUATION ROLL OF IMMOVABLE PROPERTIES FOR THE PERIOD COMMENCING MAY 1st 1951

RUE - STREET

QUARTIER - WARD

ARRONDISSEMENT ÉLECTORAL DISTRICT

5

NO DE COMPTE ACCOUNT NO.	EMPLACEMENT DE L'IMMEUBLE LOCATION OF PROPERTY		CADASTRE - SUBDIVISION OCCUPATION ET AND DENOMINATION	ENTRETIEN DES TROTTOIRS POS. DE FRONT MAINTENANCE OF SIDEWALKS FEET FRONTAGE	VALEUR (DOLLARS SEULEMENT) VALUE (DOLLARS ONLY)		VOIES TROTTOIRS SIDEWALKS	E D O C U D E N O M I N A T I O N	VALEUR POUR LA TAXE SCOLAIRE VALUE FOR SCHOOL TAX	RÉSOLUTION NO CERTIFICATE NO
	NOM ET ADRESSE DU PROPRIÉTAIRE NAME AND ADDRESS OF OWNER	TERRAIN LAND			BÂTIMENTS ET AUTRES ITERS BUILDINGS AND OTHER ITEMS	VALEUR EXEMPTÉ EXEMPT VALUE				
742528	LOT ROSALIE	19 683	TERRITOIRE SCOLAIRE VILLAGE ST LAURENT	E	50	50	99E	50		
742529	LOT ROSALIE	19 682	TERRITOIRE SCOLAIRE VILLAGE ST LAURENT HENRY BOWEN 9757 ST CHARLES	P	50	50	2P	50		
742530	LOT ROSALIE	19 681	TERRITOIRE SCOLAIRE VILLAGE ST LAURENT	E	50	50	99E	50		
742531	LOT ROSALIE	19 680	TERRITOIRE SCOLAIRE VILLAGE ST LAURENT	E	50	50	99E	50		
742532	LOT ROSALIE	19 679	TERRITOIRE SCOLAIRE VILLAGE ST LAURENT	E	50	50	99E	50		
742533	LOT ROSALIE	19 678	TERRITOIRE SCOLAIRE VILLAGE ST LAURENT	E	50	50	99E	50		
742534	11832 LOT ROSALIE Terrence Patrick Meekler 11832 Rosalie HENRY BOWEN 9757 ST CHARLES	19 677	TERRITOIRE SCOLAIRE VILLAGE ST LAURENT CARTER	C P	50	6400 50	C 2P	6400 50	1954/55 GLR 7-55/2457 (7-11-55)	

VALUATION ROLL OF IMMOVABLE PROPERTIES FOR THE PERIOD COMMENCING MAY 1st 1951

RUE - STREET

QUARTIER - WARD

ARRONDISSEMENT ÉLECTORAL DISTRICT

5

NO. DE COMPTE ACCOUNT NO.	EMPLACEMENT DE L'IMMEUBLE LOCATION OF PROPERTY NOM ET ADRESSE DU PROPRIÉTAIRE NAME AND ADDRESS OF OWNER.	CADASTRE - SUBDIVISION OCCUPATION ET AND DÉNOMINATION	ENTRETIEN DES TROTTOIRS POS. DE FRONT MAINTENANCE OF SIDEWALKS FEET FRONTAGE	VALEUR (DOLLARS SEULEMENT) VALUE (DOLLARS ONLY)		VALEUR EXEMPTÉ EXEMPT VALUE	VALEUR IMPOSABLE TAXABLE VALUE	W D O C U D E N O M I N A T I O N	VALEUR POUR LA TAXE SCOLAIRE VALUE FOR SCHOOL TAX	RESOLUTION NO CERTIFICATE NO
				TERRAIN LAND	BÂTIMENTS ET AUTRES ITEM BUILDINGS AND OTHER ITEMS					
742535	LOT ROSALIE TERRITOIRE SCOLAIRE VILLAGE ST LAURENT LA CITE DE MONTREAL	19 676	E	50		50		99E	50	RES. No. 55/2654
742536	11818 LOT ROSALIE <i>Henri Paul Roy</i> <i>12261 Filion</i> TERRITOIRE SCOLAIRE VILLAGE ST LAURENT HENRY BOWEN 9757 ST CHARLES	19 675	C P	50	6400	50	6400	C 2P	50	RES. No. 55/2654 (15-11-55)
742537	LOT ROSALIE TERRITOIRE SCOLAIRE VILLAGE ST LAURENT LA CITE DE MONTREAL	19 674	E	50		50		99E	50	
742538	LOT ROSALIE TERRITOIRE SCOLAIRE VILLAGE ST LAURENT LA CITE DE MONTREAL	19 673	E	50		50		99E	50	
742539	LOT ROSALIE TERRITOIRE SCOLAIRE VILLAGE ST LAURENT SALOMON SILVERSTONE 111 LANGSTOFF ELSINDRE CALIFORNIA U S A	19 672	J	50			50	2J	50	
742540	LOT ROSALIE TERRITOIRE SCOLAIRE VILLAGE ST LAURENT LA CITE DE MONTREAL	19 671	E	50		50		99E	50	
742541	LOT ROSALIE TERRITOIRE SCOLAIRE VILLAGE ST LAURENT LA CITE DE MONTREAL	19 670	E	50		50		99E	50	

VALUATION ROLL OF IMMOVABLE PROPERTIES FOR THE PERIOD COMMENCING MAY 1ST 1951

RUE - STREET

QUARTIER - WARD

ARRONDISSEMENT ÉLECTORAL DISTRICT

5

NO DE COMPTE ACCOUNT NO.	EMPLACEMENT DE L'IMMEUBLE LOCATION OF PROPERTY		CADASTRE - SUBDIVISION OCCUPATION ET AND DÉNOMINATION	ENTRETIEN DES TROTTOIRS POS. DE FRONT MAINTENANCE OF SIDEWALKS FEET FRONTAGE	VALEUR (DOLLARS SEULEMENT) VALUE (DOLLARS ONLY)		VALEUR EXEMPTÉ EXEMPT VALUE	VALEUR IMPOSABLE TAXABLE VALUE	VOIES VALEUR TROTTOIRS SIDEWALKS D O U	DÉNOMINATION	VALEUR POUR LA TAXE SCOLAIRE VALUE FOR SCHOOL TAX	RÉSOLUTION NO CERTIFICATE NO
	NOM ET ADRESSE DU PROPRIÉTAIRE NAME AND ADDRESS OF OWNER				TERRAIN LAND	BÂTIMENTS ET AUTRES ITEM BUILDINGS AND OTHER ITEMS						
	PAR DE		ST LAURENT									
742542 <small>Voir Role Supp. See Supp. Roll 1954</small>	LOT ROSALIE	19 669	TERRITOIRE SCOLAIRE VILLAGE ST LAURENT	E	50		50		99E		50	
742543 <small>Voir Role Supp. See Supp. Roll 1954</small>	LOT ROSALIE	19 668	TERRITOIRE SCOLAIRE VILLAGE ST LAURENT	C	50			50	9C		50	
	FRANK MONDOR 4677 CHAMBORD											
742544 <small>Voir Role Supp. See Supp. Roll 1955</small>	LOT ROSALIE	19 667	TERRITOIRE SCOLAIRE VILLAGE ST LAURENT	P	50			50	2P		50	
	HENRY BOWEN 9757 ST CHARLES		CARTER									
742545 <small>Voir Role Supp. See Supp. Roll 1954</small>	LOT ROSALIE	19 666	TERRITOIRE SCOLAIRE VILLAGE ST LAURENT	E	50		50		99E		50	
742546 <small>Voir Role Supp. See Supp. Roll 1956</small>	LOT ROSALIE	19 665	TERRITOIRE SCOLAIRE VILLAGE ST LAURENT	E	50		50		99E		50	
742547 <small>Voir Role Supp. See Supp. Roll 1956</small>	LOT ROSALIE	19 664	TERRITOIRE SCOLAIRE VILLAGE ST LAURENT	E	50		50		99E		50	
742548 <small>Voir Role Supp. See Supp. Roll 1956</small>	LOT ROSALIE	19 663	TERRITOIRE SCOLAIRE VILLAGE ST LAURENT	E	50		50		99E		50	
	LA CITE DE MONTREAL											

VALUATION ROLL OF IMMOVABLE PROPERTIES FOR THE PERIOD COMMENCING MAY 1st 1951

RUE - STREET

QUARTIER - WARD

ARRONDISSEMENT ÉLECTORAL DISTRICT

5

NO DE COMPTE ACCOUNT NO.	EMPLACEMENT DE L'IMMEUBLE LOCATION OF PROPERTY NOM ET ADRESSE DU PROPRIÉTAIRE NAME AND ADDRESS OF OWNER	CADASTRE - SUBDIVISION OCCUPATION ET AND DENOMINATION	ENTRETIEN DES TROTTOIRS POS. DE FRONT MAINTENANCE OF SIDEWALKS FEET FRONTAGE	VALEUR (DOLLARS SEULEMENT) VALUE (DOLLARS ONLY)		VOIES VALEUR TROTTOIRS SIDEWALKS	U D O U	DÉNOMINATION	VALEUR POUR LA TAXE SCOLAIRE VALUE FOR SCHOOL TAX	RESOLUTION NO CERTIFICATE NO
				TERRAIN LAND	BÂTIMENTS ET AUTRES ITEX BUILDINGS AND OTHER ITEMS					
	PAR DE	ST LAURENT								
742549	LOT ROSALIE	19 662								
	TERRITOIRE SCOLAIRE VILLAGE ST LAURENT	E		50				99E	50	
	LA CITE DE MONTREAL									
742550	LOT ROSALIE	19 661								
	TERRITOIRE SCOLAIRE VILLAGE ST LAURENT	E		50				99E	50	
	LA CITE DE MONTREAL									
742551	LOT ROSALIE	19 660								
	TERRITOIRE SCOLAIRE VILLAGE ST LAURENT	E		50				99E	50	
	LA CITE DE MONTREAL									
742552	LOT ROSALIE	19 659								
	VILLAGE ST LAURENT TERRITOIRE SCOLAIRE	P		50		50		2P	50	
	HERBERT PEROWNE ANNA P PEROWNE HIS WIFE 128 BALFOUR AVE TOWN OF MOUNT ROYAL									
742553	LOT ROSALIE	19 658								
	TERRITOIRE SCOLAIRE VILLAGE ST LAURENT	E		50				99E	50	
	LA CITE DE MONTREAL									
742554	LOT ROSALIE	19 657								
	TERRITOIRE SCOLAIRE VILLAGE ST LAURENT	E		50				99E	50	
	LA CITE DE MONTREAL									
742555	LOT ROSALIE	19 656								
	TERRITOIRE SCOLAIRE VILLAGE ST LAURENT	E		50				99E	50	
	LA CITE DE MONTREAL									

VALUATION ROLL OF IMMOVABLE PROPERTIES FOR THE PERIOD COMMENCING MAY 1ST 1951

RUE - STREET

QUARTIER - WARD

ARRONDISSEMENT ÉLECTORAL DISTRICT

5

NO DE COMPTE ACCOUNT NO.	EMPLACEMENT DE L'IMMEUBLE LOCATION OF PROPERTY		CADASTRE - SUBDIVISION OCCUPATION ET AND DENOMINATION	ENTRETIEN DES TROTTOIRS POS. DE FRONT MAINTENANCE OF SIDEWALKS FEET FRONTAGE	VALEUR (DOLLARS SEULEMENT) VALUE (DOLLARS ONLY)		VOIES VALES TROTTOIRS SIDEWALKS	C O D E D E N O M I N A T I O N	VALEUR POUR LA TAXE SCOLAIRE VALUE FOR SCHOOL TAX	RESOLUTION NO CERTIFICATE NO
	NOM ET ADRESSE DU PROPRIÉTAIRE NAME AND ADDRESS OF OWNER				TERRAIN LAND	BÂTIMENTS ET AUTRES ITEM BUILDINGS AND OTHER ITEMS				
	PAR DE		ST LAURENT							
742556	LOT ROSALIE		19 655							
	TERRITOIRE SCOLAIRE VILLAGE ST LAURENT		E		50	50		99E	50	
	LA CITE DE MONTREAL									
742557	LOT ROSALIE		19 654							
	TERRITOIRE SCOLAIRE VILLAGE ST LAURENT		E		50	50		99E	50	
	LA CITE DE MONTREAL									
742558	LOT ROSALIE		19 653							
	TERRITOIRE SCOLAIRE VILLAGE ST LAURENT		E		50	50		99E	50	
	LA CITE DE MONTREAL									
742559	ROSALIE 2471 DUDEMAINE		19 652							
	TERRITOIRE SCOLAIRE VILLAGE ST LAURENT		C		50	250	300	9C	300	
	CARL PIECKIN ALIEN 2471 DUDEMAINE		DECEASED							
742560	LOT ROSALIE		19 651							
	TERRITOIRE SCOLAIRE VILLAGE ST LAURENT		E		50	50		99E	50	
	LA CITE DE MONTREAL									
	DUDEMAINE		A E 48							
742561	LOT ROSALIE		19 1326							
	TERRITOIRE SCOLAIRE VILLAGE ST LAURENT		E		50	50		99E	50	
	LA CITE DE MONTREAL									
742562	LOT ROSALIE		19 1327							
	TERRITOIRE SCOLAIRE VILLAGE ST LAURENT		E		50	50		99E	50	
	LA CITE DE MONTREAL									

VALUATION ROLL OF IMMOVABLE PROPERTIES FOR THE PERIOD COMMENCING MAY 1st 1951

RUE - STREET

QUARTIER - WARD

ARRONDISSEMENT ÉLECTORAL DISTRICT

48

NO DE COMPTE ACCOUNT NO.	EMPLACEMENT DE L'IMMEUBLE LOCATION OF PROPERTY		CADASTRE - SUBDIVISION		ENTRETIEN DES TROTTOIRS POS. DE FRONT MAINTENANCE OF SIDEWALKS FEET FRONTAGE	VALEUR (DOLLARS SEULEMENT) VALUE (DOLLARS ONLY)		VOÛTES VAULTS INDUSTRIELLES SIDING DENOMINATION	VALEUR POUR LA TAXE SCOLAIRE VALUE FOR SCHOOL TAX	RESOLUTION NO CERTIFICAT CERTIFICATE NO
	NOM ET ADRESSE DU PROPRIÉTAIRE NAME AND ADDRESS OF OWNER	OCCUPATION ET DÉNOMINATION	TERRAIN LAND	BÂTIMENTS ET AUTRES ITERS BUILDINGS AND OTHER ITEMS		VALEUR EXEMPTÉ EXEMPT VALUE	VALEUR IMPOSABLE TAXABLE VALUE			
742563	LOT ROSALIE LA CITE DE MONTREAL	PAR DE ST LAURENT	19 1328	TERRITOIRE SCOLAIRE VILLAGE ST LAURENT	E	50	50	99E	50	
742564	LOT ROSALIE LA CITE DE MONTREAL	PAR DE ST LAURENT	19 1329	TERRITOIRE SCOLAIRE VILLAGE ST LAURENT	E	50	50	99E	50	
742565	LOT ROSALIE LA CITE DE MONTREAL	PAR DE ST LAURENT	19 1330	TERRITOIRE SCOLAIRE VILLAGE ST LAURENT	E	50	50	99E	50	
742566	LOT ROSALIE LA CITE DE MONTREAL	PAR DE ST LAURENT	19 1331	TERRITOIRE SCOLAIRE VILLAGE ST LAURENT	E	50	50	99E	50	
742567	LOT ROSALIE LA CITE DE MONTREAL	PAR DE ST LAURENT	19 1332	TERRITOIRE SCOLAIRE VILLAGE ST LAURENT	E	50	50	99E	50	
742568	LOT ROSALIE LA CITE DE MONTREAL	PAR DE ST LAURENT	19 1333	TERRITOIRE SCOLAIRE VILLAGE ST LAURENT	E	50	50	99E	50	
742569	LOT ROSALIE LA CITE DE MONTREAL	PAR DE ST LAURENT	19 1334	TERRITOIRE SCOLAIRE VILLAGE ST LAURENT	E	50	50	99E	50	

VALUATION ROLL OF IMMOVABLE PROPERTIES FOR THE PERIOD COMMENCING MAY 1st 1951

RUE - STREET

QUARTIER - WARD

ARRONDISSEMENT ÉLECTORAL DISTRICT

48

NO DE COMPTE ACCOUNT NO.	EMPLACEMENT DE L'IMMEUBLE LOCATION OF PROPERTY NOM ET ADRESSE DU PROPRIÉTAIRE NAME AND ADDRESS OF OWNER	CADASTRE - SUBDIVISION OCCUPATION ET AND DÉNOMINATION	ENTRETIEN DES TROTTOIRS POS. DE FRONT MAINTENANCE OF SIDEWALKS FEET FRONTAGE	VALEUR (DOLLARS SEULEMENT) VALUE (DOLLARS ONLY)		VOÛTES VAULTS TUNNELS SUBWAYS	CODE DÉNOMINATION	VALEUR POUR LA TAXE SCOLAIRE VALUE FOR SCHOOL TAX	RESOLUTION NO CERTIFICATE NO
				TERRAIN LAND	BÂTIMENTS ET AUTRES BÂTIMENTS AND OTHER ITEMS				
742570	PAR DE LOT ROSALIE LA CITE DE MONTREAL	ST LAURENT 19 1335 TERRITOIRE SCOLAIRE VILLAGE ST LAURENT	E	50	50		99E	50	
742571	LOT ROSALIE LA CITE DE MONTREAL	19 1336 TERRITOIRE SCOLAIRE VILLAGE ST LAURENT	E	50	50		99E	50	
742572	LOT ROSALIE LA CITE DE MONTREAL	19 1337 TERRITOIRE SCOLAIRE VILLAGE ST LAURENT	E	50	50		99E	50	
742573	LOT ROSALIE LA CITE DE MONTREAL	19 1338 TERRITOIRE SCOLAIRE VILLAGE ST LAURENT	E	50	50		99E	50	
742574	LOT ROSALIE LA CITE DE MONTREAL	19 1339 TERRITOIRE SCOLAIRE VILLAGE ST LAURENT	E	50	50		99E	50	
742575	LOT ROSALIE LA CITE DE MONTREAL	19 1340 TERRITOIRE SCOLAIRE VILLAGE ST LAURENT	E	50	50		99E	50	
742576	LOT ROSALIE LA CITE DE MONTREAL	19 1341 TERRITOIRE SCOLAIRE VILLAGE ST LAURENT	E	50	50		99E	50	



VALUATION ROLL OF IMMOVABLE PROPERTIES FOR THE PERIOD COMMENCING MAY 1st 1951

RUE - STREET

QUARTIER - WARD

ARRONDISSEMENT ÉLECTORAL DISTRICT

48

NO DE COMPTE ACCOUNT NO.	EMPLACEMENT DE L'IMMEUBLE LOCATION OF PROPERTY NOM ET ADRESSE DU PROPRIÉTAIRE NAME AND ADDRESS OF OWNER	CADASTRE - SUBDIVISION OCCUPATION ET AND DÉNOMINATION	ENTRETIEN DES TROTTOIRS POS. DE FRONT MAINTENANCE OF SIDEWALKS FEET FRONTAGE	VALEUR (DOLLARS SEULEMENT) VALUE (DOLLARS ONLY)		VOÛTES VAULTS TROTTOIRS SIDEWALKS	C O D E	DÉNOMINATION	VALEUR POUR LA TAXE SCOLAIRE VALUE FOR SCHOOL TAX	RESOLUTION NO CERTIFICATE NO
				TERRAIN LAND	BÂTIMENTS ET AUTRES ITERS BUILDINGS AND OTHER ITEMS					
	PAR DE	ST LAURENT								
742577	LOT ROSALIE TERRITOIRE SCOLAIRE VILLAGE ST LAURENT LA CITE DE MONTREAL	19 1342	E	50	50		99E	50		
742578	LOT ROSALIE TERRITOIRE SCOLAIRE VILLAGE ST LAURENT LA CITE DE MONTREAL	19 1343	E	50	50		99E	50		
742579	LOT ROSALIE TERRITOIRE SCOLAIRE VILLAGE ST LAURENT LA CITE DE MONTREAL	19 1344	E	50	50		99E	50		
742580	LOT ROSALIE TERRITOIRE SCOLAIRE VILLAGE ST LAURENT LA CITE DE MONTREAL	19 1345	E	50	50		99E	50		
742581	LOT ROSALIE TERRITOIRE SCOLAIRE VILLAGE ST LAURENT LA CITE DE MONTREAL	19 1346	E	50	50		99E	50		
742582	LOT ROSALIE TERRITOIRE SCOLAIRE VILLAGE ST LAURENT LA CITE DE MONTREAL	19 1347	E	50	50		99E	50		
742583	LOT ROSALIE TERRITOIRE SCOLAIRE VILLAGE ST LAURENT LA CITE DE MONTREAL	19 1348	E	50	50		99E	50		

VALUATION ROLL OF IMMOVABLE PROPERTIES FOR THE PERIOD COMMENCING MAY 1st 1951

RUE - STREET

QUARTIER - WARD

ARRONDISSEMENT ÉLECTORAL DISTRICT

48

NO DE COMPTE ACCOUNT NO.	EMPLACEMENT DE L'IMMEUBLE LOCATION OF PROPERTY NOM ET ADRESSE DU PROPRIÉTAIRE NAME AND ADDRESS OF OWNER	CADASTRE - SUBDIVISION OCCUPATION ET AND DÉNOMINATION	ENTRETIEN DES TROTTOIRS POS. DE FRONT MAINTENANCE OF SIDEWALKS FEET FRONTAGE	VALEUR (DOLLARS SEULEMENT) VALUE (DOLLARS ONLY)		VALEUR EXEMPTÉ EXEMPT VALUE	VALEUR IMPOSABLE TAXABLE VALUE	E D O U D E N O M I N A T I O N	VALEUR POUR LA TAXE SCOLAIRE VALUE FOR SCHOOL TAX	RESOLUTION NO CERTIFICAT CERTIFICATE	NO
				TERRAIN "LAND"	BÂTIMENTS ET AUTRES ITEM BUILDINGS AND OTHER ITEMS						
742584	PAR DE LOT ROSALIE	ST LAURENT 19 1349		50		50		99E	50		
742585	LOT ROSALIE	TERRITOIRE SCOLAIRE VILLAGE ST LAURENT LA CITE DE MONTREAL FIN PUBLIQUE		50		50		99E	50		
742586	LOT ROSALIE	TERRITOIRE SCOLAIRE VILLAGE ST LAURENT LA CITE DE MONTREAL FIN PUBLIQUE		50		50		99E	50		
742587	LOT ROSALIE	TERRITOIRE SCOLAIRE VILLAGE ST LAURENT LA CITE DE MONTREAL		50		50		99E	50		
742588	LOT ROSALIE	TERRITOIRE SCOLAIRE VILLAGE ST LAURENT LA CITE DE MONTREAL		50		50		99E	50		
742589	LOT ROSALIE	TERRITOIRE SCOLAIRE VILLAGE ST LAURENT LA CITE DE MONTREAL		50		50		99E	50		
742590	LOT ROSALIE	TERRITOIRE SCOLAIRE VILLAGE ST LAURENT LA CITE DE MONTREAL		50		50		99E	50		

VALUATION ROLL OF IMMOVABLE PROPERTIES FOR THE PERIOD COMMENCING MAY 1st 1951

RUE - STREET

QUARTIER - WARD

ARRONDISSEMENT ÉLECTORAL DISTRICT

48

NO DE COMPTE ACCOUNT NO.	EMPLACEMENT DE L'IMMEUBLE LOCATION OF PROPERTY NOM ET ADRESSE DU PROPRIÉTAIRE NAME AND ADDRESS OF OWNER	CADASTRE - SUBDIVISION OCCUPATION ET AND DENOMINATION	ENTRETIEN DES TROTTOIRS POS. DE FRONT MAINTENANCE OF SIDEWALKS FEET FRONTAGE	VALEUR (DOLLARS SEULEMENT) VALUE (DOLLARS ONLY)		VOIES VALETS TROTTOIRS SIDEWALKS	U O O U	DÉNOMINATION OF ZONATION	VALEUR POUR LA TAXE SCOLAIRE VALUE FOR SCHOOL TAX	RESOLUTION NO CERTIFICAT CERTIFICATE
				TERRAIN LAND	BÂTIMENTS ET AUTRES ITEM BUILDINGS AND OTHER ITEMS					
742591	PAR DE LOT ROSALIE TERRITOIRE SCOLAIRE VILLAGE ST LAURENT LA CITE DE MONTREAL	19 1356	E	50	50	U		99E	50	
742592	LOT ROSALIE TERRITOIRE SCOLAIRE VILLAGE ST LAURENT LA CITE DE MONTREAL	19 1357	E	50	50	U		99E	50	
742593	LOT ROSALIE TERRITOIRE SCOLAIRE VILLAGE ST LAURENT LA CITE DE MONTREAL	19 1358	E	50	50	U		99E	50	
742594	LOT ROSALIE TERRITOIRE SCOLAIRE VILLAGE ST LAURENT LA CITE DE MONTREAL	19 1359	E	50	50	U		99E	50	
742595	LOT ROSALIE TERRITOIRE SCOLAIRE VILLAGE ST LAURENT LA CITE DE MONTREAL	19 1360	E	50	50	U		99E	50	
742596	LOT ROSALIE TERRITOIRE SCOLAIRE VILLAGE ST LAURENT LA CITE DE MONTREAL	19 1361	E	50	50	U		99E	50	
742597	DE PAIX LOT ROSALIE TERRITOIRE SCOLAIRE VILLAGE ST LAURENT LA CITE DE MONTREAL	19 906	E	50	50	U		99E	50	

VALUATION ROLL OF IMMOVABLE PROPERTIES FOR THE PERIOD COMMENCING MAY 1st 1951

RUE - STREET

QUARTIER - WARD

ARRONDISSEMENT ÉLECTORAL DISTRICT

48

NO DE COMPTE ACCOUNT NO.	EMPLACEMENT DE L'IMMEUBLE LOCATION OF PROPERTY	CADASTRE - SUBDIVISION OCCUPATION ET AND DÉNOMINATION	ENTRETIEN DES TROTTOIRS POS. DE FRONT MAINTENANCE OF SIDEWALKS FEET FRONTAGE	VALEUR (DOLLARS SEULEMENT) VALUE (DOLLARS ONLY)		NOTES VALEUR TERRAINS SPECIALS	CODE	VALEUR POUR LA TAXE SCOLAIRE VALUE FOR SCHOOL TAX	RESOLUTION NO CERTIFICATE NO
				TERRAIN LAND	BÂTIMENTS ET AUTRES ITEM BUILDINGS AND OTHER ITEMS				
	PAR DE	ST LAURENT							
742598	LOT ROSALIE	19 907							
Vol. Ret. 2988 Sec. Supp. Roll 1955	TERRITOIRE SCOLAIRE VILLAGE ST LA CITE DE MONTREAL	SCOLAIRE LAURENT	E	50	50	/	99E	50	
742599	LOT ROSALIE	19 908							
Vol. Ret. 2988 Sec. Supp. Roll 1955	TERRITOIRE SCOLAIRE VILLAGE ST LA CITE DE MONTREAL	SCOLAIRE LAURENT	E	50	50	/	99E	50	
742600	LOT ROSALIE	19 909							
Vol. Ret. 2988 Sec. Supp. Roll 1955	TERRITOIRE SCOLAIRE VILLAGE ST LA CITE DE MONTREAL	SCOLAIRE LAURENT	E	50	50	/	99E	50	
742601	LOT ROSALIE	19 P910							
Vol. Ret. 2988 Sec. Supp. Roll 1955	TERRITOIRE SCOLAIRE VILLAGE ST LA CITE DE MONTREAL	SCOLAIRE LAURENT	E	50	50	/	99E	50	
742602	LOT ROSALIE	19 P911							
Vol. Ret. 2988 Sec. Supp. Roll 1955	TERRITOIRE SCOLAIRE VILLAGE ST LA CITE DE MONTREAL	SCOLAIRE LAURENT	E	30	30	/	99E	30	
742603	LOT ROSALIE	19 P912 P913							
Vol. Ret. 2988 Sec. Supp. Roll 1955	TERRITOIRE SCOLAIRE VILLAGE ST LA CITE DE MONTREAL	SCOLAIRE LAURENT	E	10	10	/	99E	10	
746154	LOT ROSALIE	19 P910 914 PN915							
	VALEUR AU CH ST LAURENT								

VALUATION ROLL OF IMMOVABLE PROPERTIES FOR THE PERIOD COMMENCING MAY 1ST 1951

RUE - STREET

QUARTIER - WARD

ARRONDISSEMENT ÉLECTORAL DISTRICT

48

NO DE COMPTE ACCOUNT NO.	EMPLACEMENT DE L'IMMEUBLE LOCATION OF PROPERTY		CADASTRE - SUBDIVISION		ENTRETIEN DES TERRAINS POS. DE FRONT MAINTENANCE OF SIDEWALKS FEET FRONTAGE	VALEUR (DOLLARS SEULEMENT) VALUE (DOLLARS ONLY)		VALEUR POUR LA TAXE SCOLAIRE VALUE FOR SCHOOL TAX	RESOLUTION NO CERTIFICAT CERTIFICATE NO
	NOM ET ADRESSE DU PROPRIÉTAIRE NAME AND ADDRESS OF OWNER	OCCUPATION ET DÉNOMINATION AND DENOMINATION	TERRAIN LAND	BÂTIMENTS ET AUTRES ITEM BUILDINGS AND OTHER ITEMS		VALEUR EXEMPTÉ EXEMPT VALUE	VALEUR IMPOSABLE TAXABLE VALUE		
	PAR DE		ST LAURENT						
742604	LOT ROSALIE	19	P915 REAR						
			P916 REAR						
	TERRITOIRE SCOLAIRE VILLAGE ST		LAURENT			nil 30	nil 30	6N	nil 30
	CANADIAN NATIONAL RAILWAY								1953-54 CERT. 645 CEDE VILLE ST LAURENT PAR RESOLUTION 15-3-1953
742605	LOT ROSALIE	19	P917						
			TERRITOIRE SCOLAIRE VILLAGE ST	LAURENT		nil 40	nil 40	6N	nil 40
	CANADIAN NATIONAL RAILWAY CO.								1953-54 CERT. 643 CEDE VILLE ST LAURENT PAR RESOLUTION 15-3-1953
742606	LOT ROSALIE	19	918						
			TERRITOIRE SCOLAIRE VILLAGE ST	LAURENT		nil 50	nil 50	6N	nil 50
	CAN NAT RLY CO								1953-54 CERT. 644 CEDE VILLE ST LAURENT PAR RESOLUTION 15-3-1953
742607	LOT ROSALIE	19	919						
			TERRITOIRE SCOLAIRE VILLAGE ST	LAURENT		nil 50	nil 50	6N	nil 50
	CAN NAT RLY CO								1953-54 CERT. 645 CEDE VILLE ST LAURENT PAR RESOLUTION 15-3-1953
742608	LOT ROSALIE	19	920						
			TERRITOIRE SCOLAIRE VILLAGE ST	LAURENT		nil 50	nil 50	6N	nil 50
	CAN NAT RLY CO								1953-54 CERT. 646 CEDE VILLE ST LAURENT PAR RESOLUTION 15-3-1953
742609	LOT ROSALIE	19	921						
			TERRITOIRE SCOLAIRE VILLAGE ST	LAURENT		nil 50	nil 50	6N	nil 50
	CAN NAT RLY CO								1953-54 CERT. 647 CEDE VILLE ST LAURENT PAR RESOLUTION 15-3-1953

VALUATION ROLL OF IMMOVABLE PROPERTIES FOR THE PERIOD COMMENCING MAY 1st 1951

RUE - STREET

QUARTIER - WARD

ARRONDISSEMENT ÉLECTORAL DISTRICT

48

NO DE COMPTE ACCOUNT NO.	EMPLACEMENT DE L'IMMEUBLE LOCATION OF PROPERTY		CADASTRE - SUBDIVISION OCCUPATION ET AND DENOMINATION	ENTRETIEN DES TROTTOIRS POS. DE FRONT MAINTENANCE OF SIDEWALKS FEET FRONTAGE	VALEUR (DOLLARS SEULEMENT) VALUE (DOLLARS ONLY)			VOIES VAUTES TROTTOIRS SIDEWALKS	U O O C	REINDEMNITION	VALEUR POUR LA TAXE SCOLAIRE VALUE FOR SCHOOL TAX	RESOLUTION NO CERTIFICAT CERTIFICATE NO
	NOM ET ADRESSE DU PROPRIÉTAIRE NAME AND ADDRESS OF OWNER				TERRAIN LAND	BÂTIMENTS ET AUTRES ITCM BUILDINGS AND OTHER ITEMS	VALEUR EXEMPTÉ EXEMPT VALUE					
	PAR DE ST LAURENT											
742610	LOT ROSALIE	19 922	TERRITOIRE SCOLAIRE VILLAGE ST LAURENT	N	nil 50		nil 50		5N		nil 50	
742611	LOT ROSALIE	19 923	TERRITOIRE SCOLAIRE VILLAGE ST LAURENT	N	nil 50		nil 50		5N		1953-54 CEDE VILLE ST LAURENT PAR RESOLUTION 15-3-1953 nil 50	CERT. 648
	CAN NAT RLY CO											
742612	LOT ROSALIE	19 924	TERRITOIRE SCOLAIRE VILLAGE ST LAURENT	N	nil 50		nil 50		6N		1953-54 CEDE VILLE ST LAURENT PAR RESOLUTION 15-3-1953 nil 50	649
	CAN NAT RLY CO											
742613	LOT ROSALIE	19 925	TERRITOIRE SCOLAIRE VILLAGE ST LAURENT	N	nil 50		nil 50		6N		1953-54 CEDE VILLE ST LAURENT PAR RESOLUTION 15-3-1953 nil 50	CERT. 650
	CAN NAT RLY CO											
742614	LOT ROSALIE	19 926	TERRITOIRE SCOLAIRE VILLAGE ST LAURENT	N	nil 50		nil 50		6N		1953-54 CEDE VILLE ST LAURENT PAR RESOLUTION 15-3-1953 nil 50	CERT. 651
	CAN NAT RLY CO											
742615	LOT ROSALIE	19 927	TERRITOIRE SCOLAIRE VILLAGE ST LAURENT	N	nil 50		nil 50		6N		1953-54 CEDE VILLE ST LAURENT PAR RESOLUTION 15-3-1953 nil 50	CERT. 652
	CAN NAT RLY CO											
742616	LOT ROSALIE	19 928	TERRITOIRE SCOLAIRE VILLAGE ST LAURENT	N	nil 50		nil 50		5N		1953-54 CEDE VILLE ST LAURENT PAR RESOLUTION 15-3-1953 nil 50	CERT. 653
	CAN NAT RLY CO											
742617	LOT ROSALIE	19 929	TERRITOIRE SCOLAIRE VILLAGE ST LAURENT	N	nil 50		nil 50		5N		1953-54 CEDE VILLE ST LAURENT PAR RESOLUTION 15-3-1953 nil 50	CERT. 654
	CAN NAT RLY CO											

VALUATION ROLL OF IMMOVABLE PROPERTIES FOR THE PERIOD COMMENCING MAY 1ST 1951

RUE - STREET

QUARTIER - WARD

ARRONDISSEMENT ÉLECTORAL DISTRICT

48

NO DE COMPTE ACCOUNT NO.	EMPLACEMENT DE L'IMMEUBLE LOCATION OF PROPERTY NOM ET ADRESSE DU PROPRIÉTAIRE NAME AND ADDRESS OF OWNER	CADASTRE - SUBDIVISION OCCUPATION ET AND DENOMINATION	ENTRETIEN DES TROTTOIRS POS. DE FRONT MAINTENANCE OF SIDEWALKS FEET FRONTAGE	VALEUR (DOLLARS SEULEMENT) VALUE (DOLLARS ONLY)		VOIES VALEES TROTTOIRS POS. DE FRONT	C O D E	VALEUR POUR LA TAXE SCOLAIRE VALUE FOR SCHOOL TAX	RESOLUTION NO CERTIFICAT CERTIFICATE
				TERRAIN LAND	BÂTIMENTS ET AUTRES ITEM BUILDINGS AND OTHER ITEMS				
		PAR DE ST LAURENT							
742618	LOT ROSALIE CAN NAT RLY CO	19 930 TERRITOIRE SCOLAIRE VILLAGE ST LAURENT	N	nil 50	nil 50		6N	nil 50	1953-54 CERT. 658 CEDE VILLE ST LAURENT PAR RESOLUTION 15-3-1953
742619	LOT ROSALIE CAN NAT RLY CO	19 931 TERRITOIRE SCOLAIRE VILLAGE ST LAURENT	N	nil 50	nil 50		6N	nil 50	1953-54 CERT. 659 CEDE VILLE ST LAURENT PAR RESOLUTION 15-3-1953
742620	LOT ROSALIE CAN NAT RLY CO	19 932 TERRITOIRE SCOLAIRE VILLAGE ST LAURENT	N	nil 50	nil 50		6N	nil 50	1953-54 CERT. 658 CEDE VILLE ST LAURENT PAR RESOLUTION 15-3-1953
742621	LOT ROSALIE CAN NAT RLY CO	19 933 TERRITOIRE SCOLAIRE VILLAGE ST LAURENT	N	nil 50	nil 50		5N	nil 50	1953-54 CERT. 659 CEDE VILLE ST LAURENT PAR RESOLUTION 15-3-1953
742622	LOT ROSALIE CAN NAT RLY CO	19 934 TERRITOIRE SCOLAIRE VILLAGE ST LAURENT	N	nil 50	nil 50		6N	nil 50	1953-54 CERT. 659 CEDE VILLE ST LAURENT PAR RESOLUTION 15-3-1953
742623	LOT ROSALIE CAN NAT RLY CO	19 935 TERRITOIRE SCOLAIRE VILLAGE ST LAURENT	N	nil 50	nil 50		6N	nil 50	1953-54 CERT. 660 CEDE VILLE ST LAURENT PAR RESOLUTION 15-3-1953
742624	LOT ROSALIE CAN NAT RLY CO	19 936 TERRITOIRE SCOLAIRE VILLAGE ST LAURENT	N	nil 50	nil 50		5N	nil 50	1953-54 CERT. 661 CEDE VILLE ST LAURENT PAR RESOLUTION 15-3-1953
									1953-54 CERT. 662 CEDE VILLE ST LAURENT PAR RESOLUTION 15-3-1953

VALUATION ROLL OF IMMOVABLE PROPERTIES FOR THE PERIOD COMMENCING MAY 1ST 1951

RUE - STREET

QUARTIER - WARD

ARRONDISSEMENT ÉLECTORAL DISTRICT

48

NO DE COMPTE ACCOUNT NO.	EMPLACEMENT DE L'IMMEUBLE LOCATION OF PROPERTY		CADASTRE - SUBDIVISION OCCUPATION ET AND DÉNOMINATION	ENTRETIEN DES TROTTOIRS POS. DE FRONT MAINTENANCE OF SIDEWALKS FEET FRONTAGE	VALEUR (DOLLARS SEULEMENT) VALUE (DOLLARS ONLY)			VOIES VAULTS TROTTOIRS SIDEWALKS CODE DÉNOMINATION	VALEUR POUR LA TAXE SCOLAIRE VALUE FOR SCHOOL TAX	RESOLUTION NO CERTIFICAT CERTIFICATE NO
	NOM ET ADRESSE DU PROPRIÉTAIRE NAME AND ADDRESS OF OWNER				TERRAIN LAND	BÂTIMENTS ET AUTRES BIENS BUILDINGS AND OTHER ITEMS	VALEUR EXEMPTÉ EXEMPT VALUE			
742625	LOT ROSALIE CAN NAT RLY CO	PAR DE ST LAURENT TERRITOIRE SCOLAIRE VILLAGE ST LAURENT	19 937		nil 50		nil 50	5 N	1952-54 CERT. 663 CEDE VILL. ST LAURENT PAR RESOLUTION 18-3-1953	
742626	LOT ROSALIE CAN NAT RLY CO	TERRITOIRE SCOLAIRE VILLAGE ST LAURENT	19 938		nil 50		nil 50	5 N	1952-54 CERT. 664 CEDE VILL. ST LAURENT PAR RESOLUTION 18-3-1953	
742627	LOT ROSALIE CAN NAT RLY CO	TERRITOIRE SCOLAIRE VILLAGE ST LAURENT	19 939		nil 50		nil 50	6 N	1953-54 CERT. 665 CEDE VILL. ST LAURENT PAR RESOLUTION 18-3-1953	
742628	LOT ROSALIE CAN NAT RLY CO	TERRITOIRE SCOLAIRE VILLAGE ST LAURENT	19 940		nil 50		nil 50	6 N	1953-54 CERT. 666 CEDE VILL. ST LAURENT PAR RESOLUTION 18-3-1953	
742629	LOT ROSALIE CAN NAT RLY CO	TERRITOIRE SCOLAIRE VILLAGE ST LAURENT	19 941		nil 50		nil 50	6 N	1953-54 CERT. 667 CEDE VILL. ST LAURENT PAR RESOLUTION 18-3-1953	
742630	LOT ROSALIE CAN NAT RLY CO	TERRITOIRE SCOLAIRE VILLAGE ST LAURENT	19 942		nil 50		nil 50	6 N	1953-54 CERT. 668 CEDE VILL. ST LAURENT PAR RESOLUTION 18-3-1953	
742631	LOT ROSALIE CAN NAT RLY CO	TERRITOIRE SCOLAIRE VILLAGE ST LAURENT	19 943		nil 50		nil 50	6 N	1953-54 CERT. 669 CEDE VILL. ST LAURENT PAR RESOLUTION 18-3-1953	



VALUATION ROLL OF IMMOVABLE PROPERTIES FOR THE PERIOD COMMENCING MAY 1st 1951

RUE - STREET

QUARTIER - WARD

ARRONDISSEMENT ÉLECTORAL DISTRICT

48

NO DE COMPTE ACCOUNT NO.	EMPLACEMENT DE L'IMMEUBLE LOCATION OF PROPERTY NOM ET ADRESSE DU PROPRIÉTAIRE NAME AND ADDRESS OF OWNER	CADASTRE - SUBDIVISION OCCUPATION ET AND DENOMINATION	ENTRETIEN DES TROTTOIRS PDS. DE FRONT MAINTENANCE OF SIDEWALKS FEET FRONTAGE	VALEUR (DOLLARS SEULEMENT) VALUE (DOLLARS ONLY)		VOIES VAUTES TROTTOIRS SIDEWALKS CODE DENOMINATION	VALEUR POUR LA TAXE SCOLAIRE VALUE FOR SCHOOL TAX	RESOLUTION NO CERTIFICATE NO
				TERRAIN LAND	BÂTIMENTS ET AUTRES ICHES BUILDINGS AND OTHER ITEMS VALEUR EXEMPTÉ EXEMPT VALUE			
742632	LOT ROSALIE CAN NAT RLY CO	PAR DE ST LAURENT 19 944 TERRITOIRE SCOLAIRE VILLAGE ST LAURENT	N	nil 50	nil 50	5N	nil 50	1953-54 CERT. 670 CEDE VILLE ST LAURENT PAR RESOLUTION 15-3-1953
742633	LOT ROSALIE CAN NAT RLY CO	19 945 TERRITOIRE SCOLAIRE VILLAGE ST LAURENT	N	nil 50	nil 50	6N	nil 50	1953-54 CERT. 671 CEDE VILLE ST LAURENT PAR RESOLUTION 13-3-1953
742634	LOT ROSALIE CAN NAT RLY CO	CLEROUX 19 1096 TERRITOIRE SCOLAIRE VILLAGE ST LAURENT	N	nil 50	nil 50	6N	nil 50	1953-54 CERT. 672 CEDE VILLE ST LAURENT PAR RESOLUTION 13-3-1953
742635	LOT ROSALIE CAN NAT RLY CO	19 1097 TERRITOIRE SCOLAIRE VILLAGE ST LAURENT	N	nil 50	nil 50	6N	nil 50	1953-54 CERT. 673 CEDE VILLE ST LAURENT PAR RESOLUTION 13-3-1953
742636	LOT ROSALIE CAN NAT RLY CO	19 1098 TERRITOIRE SCOLAIRE VILLAGE ST LAURENT	N	nil 50	nil 50	6N	nil 50	1953-54 CERT. 674 CEDE VILLE ST LAURENT PAR RESOLUTION 13-3-1953
742637	LOT ROSALIE CAN NAT RLY CO	19 1099 TERRITOIRE SCOLAIRE VILLAGE ST LAURENT	N	nil 50	nil 50	5N	nil 50	1953-54 CERT. 675 CEDE VILLE ST LAURENT PAR RESOLUTION 13-3-1953
742638	LOT ROSALIE CAN NAT RLY CO	19 1100 TERRITOIRE SCOLAIRE VILLAGE ST LAURENT	N	nil 50	nil 50	6N	nil 50	1953-54 CERT. 676 CEDE VILLE ST LAURENT PAR RESOLUTION 13-3-1953

VALUATION ROLL OF IMMOVABLE PROPERTIES FOR THE PERIOD COMMENCING MAY 1st 1951

RUE - STREET

QUARTIER - WARD

ARRONDISSEMENT ÉLECTORAL DISTRICT

48

NO DE COMPTE ACCOUNT NO.	EMPLACEMENT DE L'IMMEUBLE LOCATION OF PROPERTY		CADASTRE - SUBDIVISION OCCUPATION ET AND DENOMINATION	ENTRETIEN DES TROTTOIRS PDS. DE FRONT MAINTENANCE OF SIDEWALKS FEET FRONTAGE	VALEUR (DOLLARS SEULEMENT) VALUE (DOLLARS ONLY)		VALEUR EXEMPTÉ EXEMPT VALUE	VALEUR IMPOSABLE TAXABLE VALUE	VALEUR POUR LA TAXE SCOLAIRE VALUE FOR SCHOOL TAX	RESOLUTION NO CERTIFICATE NO
	NOM ET ADRESSE DU PROPRIÉTAIRE NAME AND ADDRESS OF OWNER	TERRAIN LAND			BÂTIMENTS ET AUTRES BUILDINGS AND OTHER ITEMS					
742639	LOT ROSALIE CAN NAT RLY CO	PAR DE ST LAURENT TERRITOIRE SCOLAIRE VILLAGE ST LAURENT	19 1101		nil 50		nil 50	5 N	nil 50	CERT. 677 CDEE VILLE ST LAURENT PAR RESOLUTION 15-3-1953
742640	LOT ROSALIE CAN NAT RLY CO	TERRITOIRE SCOLAIRE VILLAGE ST LAURENT	19 1102		nil 50		nil 50	6 N	nil 50	CERT. 678 CDEE VILLE ST LAURENT PAR RESOLUTION 15-3-1953
742641	LOT ROSALIE CAN NAT RLY CO	TERRITOIRE SCOLAIRE VILLAGE ST LAURENT	19 1103		nil 50		nil 50	6 N	nil 50	CERT. 679 CDEE VILLE ST LAURENT PAR RESOLUTION 15-3-1953
742642	LOT ROSALIE CAN NAT RLY CO	TERRITOIRE SCOLAIRE VILLAGE ST LAURENT	19 1104		nil 50		nil 50	5 N	nil 50	CERT. 680 CDEE VILLE ST LAURENT PAR RESOLUTION 15-3-1953
742643	LOT ROSALIE CAN NAT RLY CO	TERRITOIRE SCOLAIRE VILLAGE ST LAURENT	19 1105		nil 50		nil 50	6 N	nil 50	CERT. 681 CDEE VILLE ST LAURENT PAR RESOLUTION 15-3-1953
742644	LOT ROSALIE CAN NAT RLY CO	TERRITOIRE SCOLAIRE VILLAGE ST LAURENT	19 1106		nil 50		nil 50	6 N	nil 50	CERT. 682 CDEE VILLE ST LAURENT PAR RESOLUTION 15-3-1953
742645	LOT ROSALIE CAN NAT RLY CO	TERRITOIRE SCOLAIRE VILLAGE ST LAURENT	19 1107		nil 50		nil 50	5 N	nil 50	CERT. 683 CDEE VILLE ST LAURENT PAR RESOLUTION 15-3-1953

VALUATION ROLL OF IMMOVABLE PROPERTIES FOR THE PERIOD COMMENCING MAY 1ST 1951

RUE - STREET

QUARTIER - WARD

ARRONDISSEMENT ÉLECTORAL DISTRICT

48

NO DE COMPTE ACCOUNT NO.	EMPLACEMENT DE L'IMMEUBLE LOCATION OF PROPERTY NOM ET ADRESSE DU PROPRIÉTAIRE NAME AND ADDRESS OF OWNER	CADASTRE - SUBDIVISION OCCUPATION ET AND DENOMINATION	ENTRETIEN DES TROTOIRS POS. DE FRONT MAINTENANCE OF SIDEWALKS FEET FRONTAGE	VALEUR (DOLLARS SEULEMENT) VALUE (DOLLARS ONLY)		VOIES VALEUR SIDEWALKS RAMPWAYS	E D O O U E D E N O M I N A T I O N	VALEUR POUR LA TAXE SCOLAIRE VALUE FOR SCHOOL TAX	RESOLUTION NO CERTIFICAT CERTIFICATE
				TERRAIN LAND	BÂTIMENTS ET AUTRES ITEM BUILDINGS AND OTHER ITEMS				
742646	LOT ROSALIE CAN NAT RLY CO	PAR DE ST LAURENT 19 1108 TERRITOIRE SCOLAIRE VILLAGE ST LAURENT		nil 50		nil 50	5N	1953-54 CERT. 684 CEDE VILLE ST LAURENT PAR RESOLUTION 15-3-1953	
742647	LOT ROSALIE CAN NAT RLY CO	19 1109 TERRITOIRE SCOLAIRE VILLAGE ST LAURENT		nil 50		nil 50	6N	1953-54 CERT. 685 CEDE VILLE ST LAURENT PAR RESOLUTION 15-3-1953	
742648	LOT ROSALIE CAN NAT RLY CO	19 1110 TERRITOIRE SCOLAIRE VILLAGE ST LAURENT		nil 50		nil 50	6N	1953-54 CERT. 686 CEDE VILLE ST LAURENT PAR RESOLUTION 15-3-1953	
742649	LOT ROSALIE CAN NAT RLY CO	19 1111 TERRITOIRE SCOLAIRE VILLAGE ST LAURENT		nil 50		nil 50	5N	1953-54 CERT. 687 CEDE VILLE ST LAURENT PAR RESOLUTION 15-3-1953	
742650	LOT ROSALIE CAN NAT RLY CO	19 1112 TERRITOIRE SCOLAIRE VILLAGE ST LAURENT		nil 50		nil 50	5N	1953-54 CERT. 688 CEDE VILLE ST LAURENT PAR RESOLUTION 15-3-1953	
742651	LOT ROSALIE CAN NAT RLY CO	19 1113 TERRITOIRE SCOLAIRE VILLAGE ST LAURENT		nil 50		nil 50	6N	1953-54 CERT. 689 CEDE VILLE ST LAURENT PAR RESOLUTION 15-3-1953	
742652	LOT ROSALIE CAN NAT RLY CO	19 1114 TERRITOIRE SCOLAIRE VILLAGE ST LAURENT		nil 50		nil 50	5N	1953-54 CERT. 690 CEDE VILLE ST LAURENT PAR RESOLUTION 15-3-1953	

VALUATION ROLL OF IMMOVABLE PROPERTIES FOR THE PERIOD COMMENCING MAY 1ST 1951

RUE - STREET

QUARTIER - WARD

ARRONDISSEMENT ÉLECTORAL DISTRICT

48

NO DE COMPTE ACCOUNT NO.	EMPLACEMENT DE L'IMMEUBLE LOCATION OF PROPERTY		CADASTRE - SUBDIVISION OCCUPATION ET AND DÉNOMINATION	ENTRETIEN DES TROTTOIRS POS. DE FRONT MAINTENANCE OF SIDEWALKS FEET FRONTAGE	VALEUR (DOLLARS SEULEMENT) VALUE (DOLLARS ONLY)		NOTES VALEUR INDICATEUR REMARKS	C CODE	DÉNOMINATION	VALEUR POUR LA TAKE SCOLAIRE VALUE FOR SCHOOL TAX	RESOLUTION NO CERTIFICATE NO
	NOM ET ADRESSE DU PROPRIÉTAIRE NAME AND ADDRESS OF OWNER				TERRAIN LAND	BÂTIMENTS ET AUTRES ÎTÈM BUILDINGS AND OTHER ITEMS					
742653	LOT ROSALIE CAN NAT RLY CO	PAR DE ST LAURENT 19 1115 TERRITOIRE SCOLAIRE VILLAGE ST LAURENT	N		nil 50	nil 50		5N		nil 50	1953-54 CERT. 691 CEDE VILLE ST LAURENT PAR RESOLUTION 15-3-1953
742654	LOT ROSALIE CAN NAT RLY CO	19 1116 TERRITOIRE SCOLAIRE VILLAGE ST LAURENT	N		nil 50	nil 50		6N		nil 50	1953-54 CERT. 692 CEDE VILLE ST LAURENT PAR RESOLUTION 15-3-1953
742655	LOT ROSALIE CAN NAT RLY CO	19 1117 TERRITOIRE SCOLAIRE VILLAGE ST LAURENT	N		nil 50	nil 50		6N		nil 50	1953-54 CERT. 693 CEDE VILLE ST LAURENT PAR RESOLUTION 15-3-1953
742656	LOT ROSALIE CAN NAT RLY CO	19 1118 TERRITOIRE SCOLAIRE VILLAGE ST LAURENT	N		nil 50	nil 50		5N		nil 50	1953-54 CERT. 673 CEDE VILLE ST LAURENT PAR RESOLUTION 15-3-1953
742657	LOT ROSALIE CAN NAT RLY CO	19 1119 TERRITOIRE SCOLAIRE VILLAGE ST LAURENT	N		nil 50	nil 50		5N		nil 50	1953-54 CERT. 694 CEDE VILLE ST LAURENT PAR RESOLUTION 15-3-1953
											1953-54 CERT. 695 CEDE VILLE ST LAURENT PAR RESOLUTION 15-3-1953

VALUATION ROLL OF IMMOVABLE PROPERTIES FOR THE PERIOD COMMENCING MAY 1st 1951

RUE - STREET

QUARTIER - WARD

ARRONDISSEMENT ÉLECTORAL DISTRICT

48

NO DE COMPTE ACCOUNT NO.	EMPLACEMENT DE L'IMMEUBLE LOCATION OF PROPERTY NOM ET ADRESSE DU PROPRIÉTAIRE NAME AND ADDRESS OF OWNER	CADASTRE - SUBDIVISION OCCUPATION ET AND DÉNOMINATION	ENTRETIEN DES TROTOIRS POS. DE FRONT MAINTENANCE OF SIDEWALKS FEET FRONTAGE	VALEUR (DOLLARS SEULEMENT) VALUE (DOLLARS ONLY)		VOÛTES VAULTS TROTOIRS SIDEWALKS	C O D E	DÉNOMINATION	VALEUR POUR LA TAXE SCOLAIRE VALUE FOR SCHOOL TAX	RESOLUTION NO CERTIFICAT CERTIFICATE NO
				TERRAIN LAND	BÂTIMENTS ET AUTRES BUILDINGS AND OTHER ITEMS					
742658	LOT ROSALIE CAN. NAT. RLY. CO.	PAR DE ST LAURENT 19 1120 TERRITOIRE SCOLAIRE VILLAGE ST LAURENT		nil 50			5N	nil 50	1953-54 CDEE VILLE ST LAURENT PAR RESOLUTION 15-3-1953	696
742659	LOT ROSALIE CAN. NAT. RLY. CO.	19 1121 TERRITOIRE SCOLAIRE VILLAGE ST LAURENT		nil 50			6N	nil 50	1953-54 CDEE VILLE ST LAURENT PAR RESOLUTION 15-3-1953	697
LIMITES DU QUARTIER QUARTIER COTE EST BOUL. GOUIN OUEST A E 5										

VALUATION ROLL OF IMMOVABLE PROPERTIES FOR THE PERIOD COMMENCING MAY 1ST 1951

RUE - STREET

QUARTIER - WARD

ARRONDISSEMENT ÉLECTORAL DISTRICT

5

NO DE COMPTE ACCOUNT NO.	EMPLACEMENT DE L'IMMEUBLE LOCATION OF PROPERTY	CADASTRE - SUBDIVISION	ENTRETIEN DES TROTTOIRS PDS. DE FRONT	VALEUR (DOLLARS SEULEMENT) VALUE (DOLLARS ONLY)		VOIES VALES TROTTOIRS SIDEWALKS	C O D E	VALEUR POUR LA TAXE SCOLAIRE VALUE FOR SCHOOL TAX	RESOLUTION NO CERTIFICAT CERTIFICATE NO
	NOM ET ADRESSE DU PROPRIÉTAIRE NAME AND ADDRESS OF OWNER	OCCUPATION ET AND DENOMINATION	MANTENANCE OF SIDEWALKS FEET FRONTAGE	TERRAIN LAND	BÂTIMENTS ET AUTRES ITEM BUILDINGS AND OTHER ITEMS				
	PAR DE ST LAURENT								
742660	LOT GUERTIN	19 74		550			2C	550	
<small>Voir Role Supp. See Supp. Roll</small> 1952	ARSENE BOUDREAU 4910 BOUL ST LAURENT	MARCHAND							
<small>Voir Role Supp. See Supp. Roll</small> 1955									
742661	LOT GUERTIN	19 75		550	6650	7200 550	2C	7200 550	CERT. No. 5/1518 (7-3-51)
<small>Voir Role Supp. See Supp. Roll</small> 1952	JEAN LABELLE 12295 GUERTIN	GERANT							
742662	LOT GUERTIN	19 76		550	6450	7000 550	2P	7000 550	CERT. No. 5/1519 (7-3-51)
<small>Voir Role Supp. See Supp. Roll</small> 1952	CHARLES MC DOWALL 12285 GUERTIN	ENGINEER							
742663	LOT GUERTIN	19 77-2		300	7970	7970 300	2C	7970 300	CERT. No. 52/3600 (25/4/52)
<small>Voir Role Supp. See Supp. Roll</small> 1952	EDMOND LAFLECHÉ 4469 DE LA ROCHE	MENUISIER							
<small>Voir Role Supp. See Supp. Roll</small> 1953									
742664	LOT GUERTIN	19 77-1		200			2C	200	
<small>Voir Role Supp. See Supp. Roll</small> 1952	EDMOND LAFLECHÉ 4469 DE LA ROCHE	MENUISIER							
<small>Voir Role Supp. See Supp. Roll</small> 1953									
742665	LOT GUERTIN	19 78-3		130			2C	130	
<small>Voir Role Supp. See Supp. Roll</small> 1952	EDMOND LAFLECHÉ 4469 DE LA ROCHE	MENUISIER							
<small>Voir Role Supp. See Supp. Roll</small> 1953									
742666	LOT GUERTIN	19 78-2 78-1 79-4		580 300	7020	7600 300	2C	7600 300	CERT. No. 52/365 (21/4/52)
<small>Voir Role Supp. See Supp. Roll</small> 1952	JOSEPH ANDRE SAULNIER STE AGATHE DES MONTS	PHYSICIAN							
<small>Voir Role Supp. See Supp. Roll</small> 1955	12265 Guertin								

VALUATION ROLL OF IMMOVABLE PROPERTIES FOR THE PERIOD COMMENCING MAY 1ST 1951

RUE - STREET

QUARTIER - WARD

ARRONDISSEMENT ÉLECTORAL DISTRICT

5

NO DE COMPTE ACCOUNT NO.	EMPLACEMENT DE L'IMMEUBLE LOCATION OF PROPERTY NOM ET ADRESSE DU PROPRIÉTAIRE NAME AND ADDRESS OF OWNER	CADASTRE - SUBDIVISION OCCUPATION ET AND DÉNOMINATION	ENTRETIEN DES TROTTOIRS POS. DE FRONT MAINTENANCE OF SIDEWALKS FRONT FRONTAGE	VALEUR (DOLLARS SEULEMENT) VALUE (DOLLARS ONLY)		VALEUR EXEMPTÉ EXEMPT VALUE	VALEUR IMPOSABLE TAXABLE VALUE	VOLUME VALEUR TROTTOIRS SIDEWALKS	D E C C	D E C C	VALEUR POUR LA TAXE SCOLAIRE VALUE FOR SCHOOL TAX	RESOLUTION NO CERTIFICATE NO
				TERRAIN LAND	BÂTIMENTS ET AUTRES ITEM BUILDINGS AND OTHER ITEMS							
PAR DE ST LAURENT												
<del>742667</del>	<del>LOT GUERTIN</del>	<del>19 78-1</del>	<del>C</del>	<del>60</del>			<del>60</del>		<del>2C</del>		<del>60</del>	
<i>Vote Role Supp. Sec. Supp. Roll</i> 1952 <i>Now 742666</i>	<del>JOSEPH ANDRE SAULNIER SIE AGATHE DES MONTS</del>	<del>PHYSICIAN</del>										
<del>742668</del>	<del>LOT GUERTIN</del>	<del>19 79-2</del>	<del>C</del>	<del>220</del>			<del>220</del>		<del>2C</del>		<del>220</del>	
<i>Vote Role Supp. Sec. Supp. Roll</i> 1952 <i>742666</i>	<del>JOSEPH ANDRE SAULNIER SIE AGATHE DES MONTS</del>	<del>PHYSICIAN</del>										
	<i>12255</i>											
742669	LOT GUERTIN	19 79-1	C	220	7230		7230 220		2C		7230 220	ORERT. No 52/2167 (31/3/52)
<i>Vote Role Supp. Sec. Supp. Roll</i> 1953	JOHN BOGDANY GEZA BOGDANY 10568 PARC GEORGES MONTREAL NORD	BUILDER BUILDER										
742670	LOT GUERTIN	19 80-3	C	60			60		2C		60	
<i>Vote Role Supp. Sec. Supp. Roll</i> 1952	JOHN BOGDANY GEZA BOGDANY 10568 PARC GEORGES MONTREAL NORD	BUILDER BUILDER										
<i>Vote Role Supp. Sec. Supp. Roll</i> 1953												
742671	LOT GUERTIN	19 80-2	C	280			280		2C		280	
<i>Vote Role Supp. Sec. Supp. Roll</i> 1953	JOHN BOGDANY GEZA BOGDANY 10568 PARC GEORGES MTL NORD	BUILDER BUILDER										
742672	LOT GUERTIN	19 P 80-1	C	110			110		2C		110	
<i>Vote Role Supp. Sec. Supp. Roll</i> 1952	JOHN BOGDANY GEZA BOGDANY 10568 PARC GEORGES MTL NORD	BUILDER BUILDER										
<i>Vote Role Supp. Sec. Supp. Roll</i> 1953												

742669

6 Jean Jacques Paulmier  
constable  
(866580) 17-11-50

742670

6 Jean Jacques Paulmier  
constable  
(866580) 17-11-50

742671

6 Jean Jacques Paulmier  
constable  
(866580) 17-11-50

742672

6 Jean Jacques Paulmier  
constable  
(866580) 17-11-50



VALUATION ROLL OF IMMOVABLE PROPERTIES FOR THE PERIOD COMMENCING MAY 1ST 1951

RUE - STREET

QUARTIER - WARD

ARRONDISSEMENT ÉLECTORAL DISTRICT

5

NO DE COMPTE ACCOUNT NO.	EMPLACEMENT DE L'IMMEUBLE LOCATION OF PROPERTY	CADASTRE - SUBDIVISION OCCUPATION ET AND DÉNOMINATION	ENTRETIEN DES TROTTOIRS POS. DE FRONT MAINTENANCE OF SIDEWALKS FEET FRONTAGE	VALEUR (DOLLARS SEULEMENT) VALUE (DOLLARS ONLY)			VOIES VAULTS TROTTOIRS SIDEWALKS	E D O U	DÉNOMINATION	VALEUR POUR LA TAXE SCOLAIRE VALUE FOR SCHOOL TAX	RESOLUTION NO CERTIFICAT CERTIFICATE NO
				TERRAIN LAND	BÂTIMENTS ET AUTRES VEH BUILDINGS AND OTHER ITEMS	VALEUR EXEMPTÉ EXEMPT VALUE					
742673	12245 LOT GUERTIN 1952 John Bogdany	PAR DE ST LAURENT 19 P80-1 81-2 81-1 P82	C C	550	8450		8450 550	2C		8450 550	CERT. No. 50/8131 (26-1-53)
742675	12235 LOT GUERTIN 1952 JOHN BOGDANY GEZA BOGDANY 10568 PARC GEORGES MTL NORD	19 P82 BUILDER	CP	180	7970		7970 180	2CP		7970 180	CERT. No. 52/1040 (11/2/52)
742676	LOT GUERTIN 1952 JOHN BOGDANY GEZA BOGDANY 10568 PARC GEORGES MTL NORD	19 83 BUILDER	CP	350			350	2CP		350	
742677	LOT GUERTIN 1952 AUREORE ARCANDE EPSE DE DOMINA BRUNELLE 8173 DE GASPE	19 84 BUILDER	C	350			350	2C		350	
742678	12215 LOT GUERTIN 1952 VICTOR JOSEPH VACHON 5750 DARLINGTON 42215 Guertin	19 85 86-3 86-2 AGENT	C	520 350	7980		8500 350	2C		8500 350	CERT. No. 51/8721 (14/12/51)
742679	LOT GUERTIN 1952 VICTOR JOSEPH VACHON 5750 DARLINGTON	19 86-3 AGENT	C	40			40	2C		40	

742675

P Alfred Hermitage  
machinist  
(866582) 17-11-50

742676

P Alfred Hermitage  
machinist  
(866582) 17-11-50

VALUATION ROLL OF IMMOVABLE PROPERTIES FOR THE PERIOD COMMENCING MAY 1st 1951

RUE - STREET

QUARTIER - WARD

ARRONDISSEMENT ÉLECTORAL DISTRICT

5

NO DE COMPTE ACCOUNT NO.	EMPLACEMENT DE L'IMMEUBLE LOCATION OF PROPERTY NOM ET ADRESSE DU PROPRIÉTAIRE NAME AND ADDRESS OF OWNER	CADASTRE - SUBDIVISION OCCUPATION ET AND DENOMINATION	ENTRETIEN DES TROTTOIRS POS. DE FRONT MAINTENANCE OF SIDEWALKS FEET FRONTAGE	VALEUR (DOLLARS SEULEMENT) VALUE (DOLLARS ONLY)		VALEUR EXEMPTÉ EXEMPT VALUE	VALEUR IMPOSABLE TAXABLE VALUE	VOIES VAULTS TROTTOIRS SIDEWALKS	C O D E	DENOMINATION	VALEUR POUR LA TAXE SCOLAIRE VALUE FOR SCHOOL TAX	RESOLUTION NO CERTIFICATE NO
				TERRAIN LAND	BÂTIMENTS ET AUTRES ICH BUILDINGS AND OTHER ITEMS							
<del>742680</del>	<del>LOT GUERTIN</del>	<del>19 P86-2</del>	<del>C</del>	<del>130</del>			<del>130</del>		<del>2C</del>		<del>130</del>	
<i>1952</i> <i>Non</i> <i>742681</i>	<del>VICTOR JOSEPH VACHON</del> <del>5750 DARLINGTON</del>	<del>AGENT</del>	<del>C</del>	<del>130</del>			<del>130</del>		<del>2C</del>		<del>130</del>	
<i>1952</i> <i>Non</i> <i>742681</i>	<del>LOT GUERTIN</del>	<del>19 P86-2</del>	<del>C</del>	<del>130</del>			<del>130</del>		<del>2C</del>		<del>130</del>	
<i>1952</i> <i>Non</i> <i>742681</i>	<del>LOT GUERTIN</del>	<del>19 P86-2</del>	<del>C</del>	<del>130</del>			<del>130</del>		<del>2C</del>		<del>130</del>	
<i>1952</i> <i>Non</i> <i>742681</i>	<del>LOT GUERTIN</del>	<del>19 P86-2</del>	<del>C</del>	<del>130</del>			<del>130</del>		<del>2C</del>		<del>130</del>	
<i>1952</i> <i>Non</i> <i>742681</i>	<del>LOT GUERTIN</del>	<del>19 P86-2</del>	<del>C</del>	<del>130</del>			<del>130</del>		<del>2C</del>		<del>130</del>	
<i>1952</i> <i>Non</i> <i>742681</i>	<del>LOT GUERTIN</del>	<del>19 P86-2</del>	<del>C</del>	<del>130</del>			<del>130</del>		<del>2C</del>		<del>130</del>	
<i>1952</i> <i>Non</i> <i>742681</i>	<del>LOT GUERTIN</del>	<del>19 P86-2</del>	<del>C</del>	<del>130</del>			<del>130</del>		<del>2C</del>		<del>130</del>	
<i>1952</i> <i>Non</i> <i>742681</i>	<del>LOT GUERTIN</del>	<del>19 P86-2</del>	<del>C</del>	<del>130</del>			<del>130</del>		<del>2C</del>		<del>130</del>	
<i>1952</i> <i>Non</i> <i>742681</i>	<del>LOT GUERTIN</del>	<del>19 P86-2</del>	<del>C</del>	<del>130</del>			<del>130</del>		<del>2C</del>		<del>130</del>	
<i>1952</i> <i>Non</i> <i>742681</i>	<del>LOT GUERTIN</del>	<del>19 P86-2</del>	<del>C</del>	<del>130</del>			<del>130</del>		<del>2C</del>		<del>130</del>	
<i>1952</i> <i>Non</i> <i>742681</i>	<del>LOT GUERTIN</del>	<del>19 P86-2</del>	<del>C</del>	<del>130</del>			<del>130</del>		<del>2C</del>		<del>130</del>	
<i>1952</i> <i>Non</i> <i>742681</i>	<del>LOT GUERTIN</del>	<del>19 P86-2</del>	<del>C</del>	<del>130</del>			<del>130</del>		<del>2C</del>		<del>130</del>	
<i>1952</i> <i>Non</i> <i>742681</i>	<del>LOT GUERTIN</del>	<del>19 P86-2</del>	<del>C</del>	<del>130</del>			<del>130</del>		<del>2C</del>		<del>130</del>	
<i>1952</i> <i>Non</i> <i>742681</i>	<del>LOT GUERTIN</del>	<del>19 P86-2</del>	<del>C</del>	<del>130</del>			<del>130</del>		<del>2C</del>		<del>130</del>	
<i>1952</i> <i>Non</i> <i>742681</i>	<del>LOT GUERTIN</del>	<del>19 P86-2</del>	<del>C</del>	<del>130</del>			<del>130</del>		<del>2C</del>		<del>130</del>	
<i>1952</i> <i>Non</i> <i>742681</i>	<del>LOT GUERTIN</del>	<del>19 P86-2</del>	<del>C</del>	<del>130</del>			<del>130</del>		<del>2C</del>		<del>130</del>	
<i>1952</i> <i>Non</i> <i>742681</i>	<del>LOT GUERTIN</del>	<del>19 P86-2</del>	<del>C</del>	<del>130</del>			<del>130</del>		<del>2C</del>		<del>130</del>	
<i>1952</i> <i>Non</i> <i>742681</i>	<del>LOT GUERTIN</del>	<del>19 P86-2</del>	<del>C</del>	<del>130</del>			<del>130</del>		<del>2C</del>		<del>130</del>	
<i>1952</i> <i>Non</i> <i>742681</i>	<del>LOT GUERTIN</del>	<del>19 P86-2</del>	<del>C</del>	<del>130</del>			<del>130</del>		<del>2C</del>		<del>130</del>	
<i>1952</i> <i>Non</i> <i>742681</i>	<del>LOT GUERTIN</del>	<del>19 P86-2</del>	<del>C</del>	<del>130</del>			<del>130</del>		<del>2C</del>		<del>130</del>	
<i>1952</i> <i>Non</i> <i>742681</i>	<del>LOT GUERTIN</del>	<del>19 P86-2</del>	<del>C</del>	<del>130</del>			<del>130</del>		<del>2C</del>		<del>130</del>	
<i>1952</i> <i>Non</i> <i>742681</i>	<del>LOT GUERTIN</del>	<del>19 P86-2</del>	<del>C</del>	<del>130</del>			<del>130</del>		<del>2C</del>		<del>130</del>	
<i>1952</i> <i>Non</i> <i>742681</i>	<del>LOT GUERTIN</del>	<del>19 P86-2</del>	<del>C</del>	<del>130</del>			<del>130</del>		<del>2C</del>		<del>130</del>	
<i>1952</i> <i>Non</i> <i>742681</i>	<del>LOT GUERTIN</del>	<del>19 P86-2</del>	<del>C</del>	<del>130</del>			<del>130</del>		<del>2C</del>		<del>130</del>	
<i>1952</i> <i>Non</i> <i>742681</i>	<del>LOT GUERTIN</del>	<del>19 P86-2</del>	<del>C</del>	<del>130</del>			<del>130</del>		<del>2C</del>		<del>130</del>	
<i>1952</i> <i>Non</i> <i>742681</i>	<del>LOT GUERTIN</del>	<del>19 P86-2</del>	<del>C</del>	<del>130</del>			<del>130</del>		<del>2C</del>		<del>130</del>	
<i>1952</i> <i>Non</i> <i>742681</i>	<del>LOT GUERTIN</del>	<del>19 P86-2</del>	<del>C</del>	<del>130</del>			<del>130</del>		<del>2C</del>		<del>130</del>	
<i>1952</i> <i>Non</i> <i>742681</i>	<del>LOT GUERTIN</del>	<del>19 P86-2</del>	<del>C</del>	<del>130</del>			<del>130</del>		<del>2C</del>		<del>130</del>	
<i>1952</i> <i>Non</i> <i>742681</i>	<del>LOT GUERTIN</del>	<del>19 P86-2</del>	<del>C</del>	<del>130</del>			<del>130</del>		<del>2C</del>		<del>130</del>	
<i>1952</i> <i>Non</i> <i>742681</i>	<del>LOT GUERTIN</del>	<del>19 P86-2</del>	<del>C</del>	<del>130</del>			<del>130</del>		<del>2C</del>		<del>130</del>	
<i>1952</i> <i>Non</i> <i>742681</i>	<del>LOT GUERTIN</del>	<del>19 P86-2</del>	<del>C</del>	<del>130</del>			<del>130</del>		<del>2C</del>		<del>130</del>	
<i>1952</i> <i>Non</i> <i>742681</i>	<del>LOT GUERTIN</del>	<del>19 P86-2</del>	<del>C</del>	<del>130</del>			<del>130</del>		<del>2C</del>		<del>130</del>	
<i>1952</i> <i>Non</i> <i>742681</i>	<del>LOT GUERTIN</del>	<del>19 P86-2</del>	<del>C</del>	<del>130</del>			<del>130</del>		<del>2C</del>		<del>130</del>	
<i>1952</i> <i>Non</i> <i>742681</i>	<del>LOT GUERTIN</del>	<del>19 P86-2</del>	<del>C</del>	<del>130</del>			<del>130</del>		<del>2C</del>		<del>130</del>	
<i>1952</i> <i>Non</i> <i>742681</i>	<del>LOT GUERTIN</del>	<del>19 P86-2</del>	<del>C</del>	<del>130</del>			<del>130</del>		<del>2C</del>		<del>130</del>	
<i>1952</i> <i>Non</i> <i>742681</i>	<del>LOT GUERTIN</del>	<del>19 P86-2</del>	<del>C</del>	<del>130</del>			<del>130</del>		<del>2C</del>		<del>130</del>	
<i>1952</i> <i>Non</i> <i>742681</i>	<del>LOT GUERTIN</del>	<del>19 P86-2</del>	<del>C</del>	<del>130</del>			<del>130</del>		<del>2C</del>		<del>130</del>	
<i>1952</i> <i>Non</i> <i>742681</i>	<del>LOT GUERTIN</del>	<del>19 P86-2</del>	<del>C</del>	<del>130</del>			<del>130</del>		<del>2C</del>		<del>130</del>	
<i>1952</i> <i>Non</i> <i>742681</i>	<del>LOT GUERTIN</del>	<del>19 P86-2</del>	<del>C</del>	<del>130</del>			<del>130</del>		<del>2C</del>		<del>130</del>	
<i>1952</i> <i>Non</i> <i>742681</i>	<del>LOT GUERTIN</del>	<del>19 P86-2</del>	<del>C</del>	<del>130</del>			<del>130</del>		<del>2C</del>		<del>130</del>	
<i>1952</i> <i>Non</i> <i>742681</i>	<del>LOT GUERTIN</del>	<del>19 P86-2</del>	<del>C</del>	<del>130</del>			<del>130</del>		<del>2C</del>		<del>130</del>	
<i>1952</i> <i>Non</i> <i>742681</i>	<del>LOT GUERTIN</del>	<del>19 P86-2</del>	<del>C</del>	<del>130</del>			<del>130</del>		<del>2C</del>		<del>130</del>	
<i>1952</i> <i>Non</i> <i>742681</i>	<del>LOT GUERTIN</del>	<del>19 P86-2</del>	<del>C</del>	<del>130</del>			<del>130</del>		<del>2C</del>		<del>130</del>	
<i>1952</i> <i>Non</i> <i>742681</i>	<del>LOT GUERTIN</del>	<del>19 P86-2</del>	<del>C</del>	<del>130</del>			<del>130</del>		<del>2C</del>		<del>130</del>	
<i>1952</i> <i>Non</i> <i>742681</i>	<del>LOT GUERTIN</del>	<del>19 P86-2</del>	<del>C</del>	<del>130</del>			<del>130</del>		<del>2C</del>		<del>130</del>	
<i>1952</i> <i>Non</i> <i>742681</i>	<del>LOT GUERTIN</del>	<del>19 P86-2</del>	<del>C</del>	<del>130</del>			<del>130</del>		<del>2C</del>		<del>130</del>	
<i>1952</i> <i>Non</i> <i>742681</i>	<del>LOT GUERTIN</del>	<del>19 P86-2</del>	<del>C</del>	<del>130</del>			<del>130</del>		<del>2C</del>		<del>130</del>	
<i>1952</i> <i>Non</i> <i>742681</i>	<del>LOT GUERTIN</del>	<del>19 P86-2</del>	<del>C</del>	<del>130</del>			<del>130</del>		<del>2C</del>		<del>130</del>	
<i>1952</i> <i>Non</i> <i>742681</i>	<del>LOT GUERTIN</del>	<del>19 P86-2</del>	<del>C</del>	<del>130</del>			<del>130</del>		<del>2C</del>		<del>130</del>	
<i>1952</i> <i>Non</i> <i>742681</i>	<del>LOT GUERTIN</del>	<del>19 P86-2</del>	<del>C</del>	<del>130</del>			<del>130</del>		<del>2C</del>		<del>130</del>	
<i>1952</i> <i>Non</i> <i>742681</i>	<del>LOT GUERTIN</del>	<del>19 P86-2</del>	<del>C</del>	<del>130</del>			<del>130</del>		<del>2C</del>		<del>130</del>	
<i>1952</i> <i>Non</i> <i>742681</i>	<del>LOT GUERTIN</del>	<del>19 P86-2</del>	<del>C</del>	<del>130</del>			<del>130</del>		<del>2C</del>		<del>130</del>	
<i>1952</i> <i>Non</i> <i>742681</i>	<del>LOT GUERTIN</del>	<del>19 P86-2</del>	<del>C</del>	<del>130</del>			<del>130</del>		<del>2C</del>		<del>130</del>	
<i>1952</i> <i>Non</i> <i>742681</i>	<del>LOT GUERTIN</del>	<del>19 P86-2</del>	<del>C</del>	<del>130</del>			<del>130</del>		<del>2C</del>		<del>130</del>	
<i>1952</i> <i>Non</i> <i>742681</i>	<del>LOT GUERTIN</del>	<del>19 P86-2</del>	<del>C</del>	<del>130</del>			<del>130</del>		<del>2C</del>		<del>130</del>	
<i>1952</i> <i>Non</i> <i>742681</i>	<del>LOT GUERTIN</del>	<del>19 P86-2</del>	<del>C</del>	<del>130</del>			<del>130</del>		<del>2C</del>		<del>130</del>	
<i>1952</i> <i>Non</i> <i>742681</i>	<del>LOT GUERTIN</del>	<del>19 P86-2</del>	<del>C</del>	<del>130</del>			<del>130</del>		<del>2C</del>		<del>130</del>	
<i>1952</i> <i>Non</i> <i>742681</i>	<del>LOT GUERTIN</del>	<del>19 P86-2</del>	<del>C</del>	<del>130</del>			<del>130</del>		<del>2C</del>		<del>130</del>	
<i>1952</i> <i>Non</i> <i>742681</i>	<del>LOT GUERTIN</del>	<del>19 P86-2</del>	<del>C</del>	<del>130</del>			<del>130</del>		<del>2C</del>		<del>130</del>	
<i>1952</i> <i>Non</i> <i>742681</i>	<del>LOT GUERTIN</del>	<del>19 P86-2</del>	<del>C</del>	<del>130</del>			<del>130</del>		<del>2C</del>		<del>130</del>	
<i>1952</i> <i>Non</i> <i>742681</i>	<del>LOT GUERTIN</del>	<del>19 P86-2</del>	<del>C</del>	<del>130</del>			<del>130</del>		<del>2C</del>		<del>130</del>	
<i>1952</i> <i>Non</i> <i>742681</i>	<del>LOT GUERTIN</del>	<del>19 P86-2</del>	<del>C</del>	<del>130</del>			<del>130</del>		<del>2C</del>		<del>130</del>	
<i>1952</i> <i>Non</i> <i>742681</i>	<del>LOT GUERTIN</del>	<del>19 P86-2</del>	<del>C</del>	<del>130</del>			<del>130</del>		<del>2C</del>		<del>130</del>	
<i>1952</i> <i>Non</i> <i>742681</i>	<del>LOT GUERTIN</del>	<del>19 P86-2</del>	<del>C</del>	<del>130</del>			<del>130</del>		<del>2C</del>		<del>130</del>	
<i>1952</i> <i>Non</i> <i>742681</i>	<del>LOT GUERTIN</del>	<del>19 P86-2</del>	<del>C</del>	<del>130</del>			<del>130</del>		<del>2C</del>		<del>130</del>	
<i>1952</i> <i>Non</i> <i>742681</i>	<del>LOT GUERTIN</del>	<del>19 P86-2</del>	<del>C</del>	<del>130</del>			<del>130</del>		<del>2C</del>		<del>130</del>	
<i>1952</i> <i>Non</i> <i>742681</i>	<del>LOT GUERTIN</del>	<del>19 P86-2</del>	<del>C</del>	<del>130</del>			<del>130</del>		<del>2C</del>		<del>130</del>	
<i>1952</i> <i>Non</i> <i>742681</i>	<del>LOT GUERTIN</del>	<del>19 P86-2</del>	<del>C</del>	<del>130</del>			<del>130</del>		<del>2C</del>		<del>130</del>	
<i>1952</i> <i>Non</i> <i>742681</i>	<del>LOT GUERTIN</del>	<del>19 P86-2</del>	<del>C</del>	<del>130</del>			<del>130</del>		<del>2C</del>		<del>130</del>	
<i>1952</i> <i>Non</i> <i>742681</i>	<del>LOT GUERTIN</del>	<del>19 P86-2</del>	<del>C</del>	<del>130</del>			<del>130</del>		<del>2C</del>		<del>130</del>	
<i>1952</i> <i>Non</i> <i>742681</i>	<del>LOT GUERTIN</del>	<del>19 P86-2</del>	<del>C</del>	<del>130</del>			<del>130</del>		<del>2C</del>		<del>130</del>	
<i>1952</i> <i>Non</i> <i>742681</i>	<del>LOT GUERTIN</del>	<del>19 P86-2</del>	<del>C</del>	<del>130</del>			<del>130</del>		<del>2C</del>		<del>130</del>	
<i>1952</i> <i>Non</i> <i>742681</i>	<del>LOT GUERTIN</del>	<del>19 P86-2</del>	<del>C</del>	<del>130</del>			<del>130</del>		<del>2C</del>		<del>130</del>	

VALUATION ROLL OF IMMOVABLE PROPERTIES FOR THE PERIOD COMMENCING MAY 1st 1951

RUE - STREET

QUARTIER - WARD

ARRONDISSEMENT ÉLECTORAL DISTRICT

5

NO DE COMPTE ACCOUNT NO.	EMPLACEMENT DE L'IMMEUBLE LOCATION OF PROPERTY NOM ET ADRESSE DU PROPRIÉTAIRE NAME AND ADDRESS OF OWNER	CADASTRE - SUBDIVISION OCCUPATION ET AND DENOMINATION	ENTRETIEN DES TROITTOIRS PDS. DE FRONT MAINTENANCE OF SIDEWALKS FEET FRONTAGE	VALEUR (DOLLARS SEULEMENT) VALUE (DOLLARS ONLY)		W B O U	VALEUR POUR LA TAXE SCOLAIRE VALUE FOR SCHOOL TAX	RESOLUTION NO CERTIFICAT CERTIFICATE NO
				TERRAIN LAND	BÂTIMENTS ET AUTRES ITEX BUILDINGS AND OTHER ITEMS			
<del>742686</del>	<del>LOT GUERTIN</del>	<del>19 89-3</del>						
<i>Non</i> 742684	<del>CLAIRE DUBESNE ERSE S DE B DE JEAN MORIN 755A BLOOMFIELD</del>	<del>ANNONCEUR</del>						
742687	12193 LOT GUERTIN	19 89-2 89-1 90-2						
	LOUIS PRENDERGAST 7127 DE NORMANVILLE	VENDEUR		450	6150		6600 450 2C	6600 CERT. No. 51/1045 450 (2/2/51)
742690	12181 LOT GUERTIN	19 90-1 91-3 91-2		380 180	5820		6200 180 2C	6200 CERT. No. 51/2402 180 (2/11/51)
<del>742691</del>	<del>LOT GUERTIN</del>	<del>19 91-3</del>						
<i>Non</i> 742690	<del>RODOLPHE DORVAL 4913 DE GRANDPRE</del>	<del>MCHO</del>						
742692	LOT GUERTIN	19 91-2						
<i>Non</i> 742690	<del>RODOLPHE DORVAL 4913 DE GRANDPRE</del>	<del>MCHO</del>						
742693	12177 LOT GUERTIN	19 91-1 92-2 93-1		340 70	6110		6450 70 2C	6450 CERT. No. 51/2403 70 (2/11/51)
742694	LOT GUERTIN	19 92-2						
<i>Non</i> 742693	<del>WILFRID J FURLONG 5882 JEANNE MANCE</del>			100			100 2C	

VALUATION ROLL OF IMMOVABLE PROPERTIES FOR THE PERIOD COMMENCING MAY 1st 1951

RUE - STREET

QUARTIER - WARD

ARRONDISSEMENT ÉLECTORAL DISTRICT

5

NO DE COMPTE ACCOUNT NO.	EMPLACEMENT DE L'IMMEUBLE LOCATION OF PROPERTY		CADASTRE - SUBDIVISION		ENTRETIEN DES TROTOIRS POS. DE FRONT MAINTENANCE OF SIDEWALKS FEET FRONTAGE	VALEUR (DOLLARS SEULEMENT) VALUE (DOLLARS ONLY)		VALEUR POUR LA TAXE SCOLAIRE VALUE FOR SCHOOL TAX	RESOLUTION NO CERTIFICAT NO
	NOM ET ADRESSE DU PROPRIÉTAIRE NAME AND ADDRESS OF OWNER	OCCUPATION ET AND DÉSIGNATION	TERRAIN LAND	BÂTIMENTS ET AUTRES ITEM BUILDINGS AND OTHER ITEMS		VALEUR EXEMPTÉ EXEMPT VALUE	VALEUR IMPOSABLE TAXABLE VALUE		
<del>742695</del>	<del>LOT GUERTIN</del>		<del>19</del>	<del>92-1</del>		<del>170</del>		<del>170</del>	
<i>1952</i> <i>742693</i>	<del>WILFRID J FURLONG 5882 JEANNE MANCE</del>								
742696	12165 LOT GUERTIN		19	93 P94					
<i>1952</i>	RAYMOND LAPLANTE 12321 BOUL REID				C	350	6150	6500 350	2C 6500 350 DEPT. No. 51/8775 (14/12/51)
742697	12161 LOT GUERTIN		19	P94 P95					
<i>1952</i> <i>1954</i>	ADJUTOR BOLDUC 12161 GUERTIN				C	350	7250	7600 350	2C 7600 350 DEPT. No. 51/8778 (14/12/51)
742699	12147 LOT GUERTIN		19	P95 96-2 P96-1					
<i>1952</i>	MONICA TOMAN WIFE S AS TO P OF HILDEGE JOSEPH ROZON 7224B C COLOMB				C	350	6100	6100 350	2C 6100 350 DEPT. No. 51/8741 (11/2/52)
742700	12143 LOT GUERTIN		19	P96-1					
<i>1952</i>	LUCIENNE LEDOUX EPSE S DE B DE THEO LEMAY 5190 MENTANA				C	60 70	6020	6020 60 70	2C 6020 60 70 DEPT. No. 51/7734 (2/11/51)
742701	LOT GUERTIN		19	97-2					
<i>1952</i>	LUCIENNE LEDOUX EPSE S DE B DE THEO LEMAY 5190 MENTANA				C	100		100	2C 100

VALUATION ROLL OF IMMOVABLE PROPERTIES FOR THE PERIOD COMMENCING MAY 1ST 1951

RUE - STREET

QUARTIER - WARD

ARRONDISSEMENT ÉLECTORAL DISTRICT

5

NO DE COMPTE ACCOUNT NO.	EMPLACEMENT DE L'IMMEUBLE LOCATION OF PROPERTY		CADASTRE - SUBDIVISION		ENTRETIEN DES PROTECTIONS POS. DE FRONT  MAINTENANCE OF SIDEWALKS FEET FRONTAGE	VALEUR (DOLLARS SEULEMENT) VALUE (DOLLARS ONLY)				POLICES VALEUR MONTREAL RATES	W D O O C  D O M I N I C A T I O N	VALEUR POUR LA TAXE SCOLAIRE VALUE FOR SCHOOL TAX	RESOLUTION NO CERTIFICAT CERTIFICATE NO
	NOM ET ADRESSE DU PROPRIÉTAIRE NAME AND ADDRESS OF OWNER		OCCUPATION ET DÉNOMINATION AND DENOMINATION			TERRAIN LAND	BÂTIMENTS ET AUTRES ITERS BUILDINGS AND OTHER ITEMS	VALEUR EXEMPTÉ EXEMPT VALUE	VALEUR IMPOSABLE TAXABLE VALUE				
	PAR DE		ST LAURENT										
742702	LOT GUERTIN LUCIENNE LEDOUX EPSE S DE B DE THEO LEMAY 5190 MENTANA		19	97-1			170		170		2C	170	
742703	LOT GUERTIN LA CITE DE MONTREAL		19	98			270		270		99E	270	
742704	LOT GUERTIN LA CITE DE MONTREAL		19	99			270		270		99E	270	
742705	LOT GUERTIN LA CITE DE MONTREAL		19	100			260		260		99E	260	
742706	LOT GUERTIN LA CITE DE MONTREAL		19	471			200		200		99E	200	
742707	LOT GUERTIN LA CITE DE MONTREAL		19	470			160		160		99E	160	
742708	LOT GUERTIN LA CITE DE MONTREAL		19	469			160		160		99E	160	
742709	LOT GUERTIN LA CITE DE MONTREAL		19	468			160		160		99E	160	

VALUATION ROLL OF IMMOVABLE PROPERTIES FOR THE PERIOD COMMENCING MAY 1st 1951

RUE - STREET

QUARTIER - WARD

ARRONDISSEMENT ÉLECTORAL DISTRICT

5

NO DE COMPTE ACCOUNT NO.	EMPLACEMENT DE L'IMMEUBLE LOCATION OF PROPERTY	CADASTRE - SUBDIVISION OCCUPATION ET AND DENOMINATION	ENTRETIEN DES TROTOIRS FOR. DE FRONT MAINTENANCE OF SIDEWALKS FRONTAGE	VALEUR (DOLLARS SEULEMENT) VALUE (DOLLARS ONLY)		VALEUR EXEMPT EXEMPT VALUE	VALEUR IMPOSABLE TAXABLE VALUE	M D O C D E N O M I N A T I O N	VALEUR POUR LA TAXE SCOLAIRE VALUE FOR SCHOOL TAX	RESOLUTION NO CERTIFICATE NO
				TERRAIN LAND	BÂTIMENTS ET AUTRES ITCM BUILDINGS AND OTHER ITEMS					
	PAR DE	ST LAURENT								
742710	LOT GUERTIN LA CITE DE MONTREAL	19 467	E	170		170		99E	170	
742711	LOT GUERTIN LA CITE DE MONTREAL	19 466	E	170		170		99E	170	
742712	LOT GUERTIN LA CITE DE MONTREAL	19 465	E	170		170		99E	170	
742713	LOT GUERTIN LA CITE DE MONTREAL	19 464	E	170		170		99E	170	
742714	LOT GUERTIN LA CITE DE MONTREAL	19 463	E	160		160		99E	160	
742715	LOT GUERTIN LA CITE DE MONTREAL	19 462	E	160		160		99E	160	
742716	LOT GUERTIN LA CITE DE MONTREAL	19 461	E	170		170		99E	170	
742717	LOT GUERTIN LA CITE DE MONTREAL	19 460	E	170		170		99E	170	

VALUATION ROLL OF IMMOVABLE PROPERTIES FOR THE PERIOD COMMENCING MAY 1ST 1951

RUE - STREET

QUARTIER - WARD

ARRONDISSEMENT ÉLECTORAL DISTRICT

5

NO DE COMPTE ACCOUNT NO.	EMPLACEMENT DE L'IMMEUBLE LOCATION OF PROPERTY NOM ET ADRESSE DU PROPRIÉTAIRE NAME AND ADDRESS OF OWNER	CADASTRE - SUBDIVISION OCCUPATION LT AND DÉNOMINATION	ENTRETIEN DES TROTTOIRS POS. DE FRONT MAINTENANCE OF SIDEWALKS FEET FRONTAGE	VALEUR (DOLLARS SEULEMENT) VALUE (DOLLARS ONLY)		VALEUR EXEMPTÉ EXEMPT VALUE	VALEUR IMPOSABLE TAXABLE VALUE	VALEUR POUR LA TAXE SCOLAIRE VALUE FOR SCHOOL TAX	RESOLUTION NO CERTIFICATE NO
				TERRAIN LAND	BÂTIMENTS ET AUTRES ITERS BUILDINGS AND OTHER ITEMS				
742718	PAR DE ST LAURENT LOT GUERTIN LA CITE DE MONTREAL	19 459	E	170		170		99E	170
742719	LOT GUERTIN LA CITE DE MONTREAL	19 458	E	170		170		99E	170
742720	LOT GUERTIN LA CITE DE MONTREAL	19 457	E	170		170		99E	170
742721	LOT GUERTIN MOSES BERCOVITCH DECEASED BUTCHER 1187 BOUL ST LAURENT C/O MRS M BERCOVITCH 4057 AVE DE L'ESPLANADE	19 456	L	170			170	2J	170
742722	LOT GUERTIN LA CITE DE MONTREAL	19 455	E	160		160		99E	160
742723	LOT GUERTIN LA CITE DE MONTREAL	19 454	E	160		160		99E	160
742724	LOT GUERTIN LA CITE DE MONTREAL	19 453	E	160		160		99E	160
742725	LOT GUERTIN LA CITE DE MONTREAL	19 452	E	160		160		99E	160



VALUATION ROLL OF IMMOVABLE PROPERTIES FOR THE PERIOD COMMENCING MAY 1st 1951

RUE - STREET

QUARTIER - WARD

ARRONDISSEMENT ÉLECTORAL DISTRICT

5

NO DE COMPTE ACCOUNT NO.	EMPLACEMENT DE L'IMMEUBLE LOCATION OF PROPERTY NOM ET ADRESSE DU PROPRIÉTAIRE NAME AND ADDRESS OF OWNER	CADASTRE - SUBDIVISION OCCUPATION ET AND DENOMINATION	ENTRETIEN DES TROTTOIRS POS. DE FRONT MAINTENANCE OF SIDEWALKS FEET FRONTAGE	VALEUR (DOLLARS SEULEMENT) VALUE (DOLLARS ONLY)		VOIES VALES PROTECTIONS SIDEWALKS	C O D E	RESOLUTION NO CERTIFICATE NO
				TERRAIN LAND	BÂTIMENTS ET AUTRES BÂTIMENTS AND OTHER ITEMS			
	PAR DE ST LAURENT							
742726	LOT GUERTIN LA CITE DE MONTREAL	19 451	E	160	160		99E	160
742727	LOT GUERTIN LA CITE DE MONTREAL	19 450	E	170	170		99E	170
742728	LOT GUERTIN LA CITE DE MONTREAL	19 449	E	170	170		99E	170
742729	LOT GUERTIN LA CITE DE MONTREAL	19 448	E	170	170		99E	170
742730	LOT GUERTIN LA CITE DE MONTREAL	19 447	E	170	170		99E	170
742731	LOT GUERTIN LA CITE DE MONTREAL	19 446	E	170	170		99E	170
742732	LOT GUERTIN LA CITE DE MONTREAL	19 445	E	170	170		99E	170
742733	LOT GUERTIN LA CITE DE MONTREAL	19 444	E	160	160		99E	160

VALUATION ROLL OF IMMOVABLE PROPERTIES FOR THE PERIOD COMMENCING MAY 1st 1951

RUE - STREET

QUARTIER - WARD

ARRONDISSEMENT ÉLECTORAL DISTRICT

5

NO DE COMPTE ACCOUNT NO.	EMPLACEMENT DE L'IMMEUBLE LOCATION OF PROPERTY	CADASTRE - SUBDIVISION OCCUPATION ET AND DENOMINATION	ENTRETIEN DES TROTTOIRS POS. DE FRONT MAINTENANCE OF SIDEWALKS FEET FRONTAGE	VALEUR (DOLLARS SEULEMENT) VALUE (DOLLARS ONLY)		VOIES VALEES TROTTOIRS SIDEWALKS	CODE DENOMINATION	VALEUR POUR LA TAXE SCOLAIRE VALUE FOR SCHOOL TAX	RESOLUTION NO CERTIFICAT CERTIFICATE
				TERRAIN LAND	BÂTIMENTS ET AUTRES BUILDINGS AND OTHER ITEMS				
PAR DE ST LAURENT									
742734	LOT GUERTIN LA CITE DE MONTREAL	19 443	E	160		160	A	99E	160
742735	LOT GUERTIN LA CITE DE MONTREAL	19 442	E	160		160	"	99E	160
742736	LOT GUERTIN LA CITE DE MONTREAL	19 441	E	160		160	"	99E	160
742737	LOT GUERTIN LA CITE DE MONTREAL	19 440	E	160		160	"	99E	160
742738	LOT GUERTIN LA CITE DE MONTREAL	19 439	E	160		160	"	99E	160
742739	LOT GUERTIN LA CITE DE MONTREAL  SIR WILFRID DE SALABERRY	19 438	E	190		190	"	99E	190
742740	LOT GUERTIN  JEAN PAUL HAMELIN 7392 DE NORMANVILLE DE SALABERRY HOMOLOGUEE	19 436  15-8-32	EC	120		70		2C 97E	50 70

740140

8

GUY FAFARD VENDEUR

10701 GRANDE ALLEE

(867904)

24-11-50

VALUATION ROLL OF IMMOVABLE PROPERTIES FOR THE PERIOD COMMENCING MAY 1ST 1951

RUE - STREET

QUARTIER - WARD

ARRONDISSEMENT ÉLECTORAL DISTRICT

5

NO DE COMPTE ACCOUNT NO.	EMPLACEMENT DE L'IMMEUBLE LOCATION OF PROPERTY NOM ET ADRESSE DU PROPRIÉTAIRE NAME AND ADDRESS OF OWNER	CADASTRE - SUBDIVISION OCCUPATION ET AND DÉNOMINATION	ENTRETIEN DES TROTTOIRS POS. DE FRONT MAINTENANCE OF SIDEWALKS FEET FRONTAGE	VALEUR (DOLLARS SEULEMENT) VALUE (DOLLARS ONLY)			VALEUR POUR LA TAXE SCOLAIRE VALUE FOR SCHOOL TAX	RESOLUTION NO CERTIFICAT CERTIFICATE NO
				TERRAIN LAND	BÂTIMENTS ET AUTRES BÂTIMENTS AND OTHER ITEMS	VALEUR EXEMPTÉ EXEMPT VALUE		
PAR DE ST LAURENT								
742741	LOT GUERTIN	19 435		100			100	
1952 1954 1955	JEAN PAUL HAMELIN 7392 DE NORMANVILLE	VOYAGEUR	C				100	
742742	LOT GUERTIN	19 434		100			100	
1952 1954 1955	JEAN PAUL HAMELIN 7392 DE NORMANVILLE	VOYAGEUR	C				100	
742743	LOT GUERTIN	19 433		100			100	
1952 1954 1955	JEAN PAUL HAMELIN 7392 DE NORMANVILLE	VOYAGEUR	C				100	
742744	LOT GUERTIN	19 432		100			100	
1952 1954 1955	JEAN PAUL HAMELIN 7392 DE NORMANVILLE	VOYAGEUR	C				100	
742745	LOT GUERTIN	19 431		100			100	
1952 1954 1955	JEAN PAUL HAMELIN 7392 DE NORMANVILLE	VOYAGEUR	C				100	
742746	LOT GUERTIN	19 430		100			100	
1952 1954 1955	JEAN PAUL HAMELIN 7392 DE NORMANVILLE	VOYAGEUR	C				100	
742747	LOT GUERTIN	19 429		100			100	
1952 1954 1955	JEAN PAUL HAMELIN 7392 DE NORMANVILLE	VOYAGEUR	C				100	

742741  
6

GUY FAFARD VENDEUR

10701 GRANDE ALLEE

(867904) 24-11-50

742742  
6

GUY FAFARD VENDEUR

10701 GRANDE ALLEE

(867904) 24-11-50

742743  
6

GUY FAFARD VENDEUR

10701 GRANDE ALLEE

(867904) 24-11-50

742744  
6

GUY FAFARD VENDEUR

10701 GRANDE ALLEE

(867904) 24-11-50

742745  
6

GUY FAFARD VENDEUR

10701 GRANDE ALLEE

(867904) 24-11-50

742746  
6

GUY FAFARD VENDEUR

10701 GRANDE ALLEE

(867904) 24-11-50

742747  
6

GUY FAFARD VENDEUR

10701 GRANDE ALLEE

(867904) 24-11-50

VALUATION ROLL OF IMMOVABLE PROPERTIES FOR THE PERIOD COMMENCING MAY 1st 1951

RUE - STREET

QUARTIER - WARD

ARRONDISSEMENT ÉLECTORAL DISTRICT

5

NO DE COMPTE ACCOUNT NO.	EMPLACEMENT DE L'IMMEUBLE LOCATION OF PROPERTY NOM ET ADRESSE DU PROPRIÉTAIRE NAME AND ADDRESS OF OWNER	CADASTRE - SUBDIVISION OCCUPATION ET AND DÉNOMINATION	ENTRETIEN DES TROTTOIRS POS. DE FRONT MAINTENANCE OF SIDEWALKS FEET FRONTAGE	VALEUR (DOLLARS SEULEMENT) VALUE (DOLLARS ONLY)		VALEUR EXEMPTÉ EXEMPT VALUE	VALEUR IMPOSABLE TAXABLE VALUE	VALEUR POUR LA TAXE SCOLAIRE VALUE FOR SCHOOL TAX	RESOLUTION NO CERTIFICAT CERTIFICATE	NO
				TERRAIN LAND	BÂTIMENTS ET AUTRES ITEM BUILDINGS AND OTHER ITEMS					
742748	LOT GUERTIN JEAN PAUL HAMELIN 7392 DE NORMANVILLE	19 428 VOYAGEUR	C	100			100	2C		
742749	LOT GUERTIN JEAN PAUL HAMELIN 7392 DE NORMANVILLE	19 427 VOYAGEUR	C	100			100	2C		
742750	LOT GUERTIN Earl Melvin Marchant 11455 Guertin JESSIE FREW MC LEAN WID OF GEORGE LEWIS TAYLOR 1648 CANORA ROAD VILLE MONT ROYAL	19 426	P	100	7500		7500 100	2P	7500	1953/54 CERT. No. 55/181 (12/18/54)
742751	LOT GUERTIN JESSIE FREW MC LEAN WID OF GEORGE LEWIS TAYLOR 1648 CANORA ROAD VILLE MONT ROYAL	19 425	P	100			100	2P		
742752	LOT GUERTIN FRANCIS EDWARD LABRISH ROBERT SIMS LABRISH ELEN ELIZABETH LABRISH WIFE OF FRANCIS BOAZ CECILIA BLAIR LABRISH WIFE OF ANDREW M KENNEDY C/O FRANCIS EDWARD LABRISH 4462 WILSON AVE	19 424 CLERK DECEASED	P	100			100	2P		

742748

6

GUY FAFARD VENDEUR

10701 GRANDE ALLEE

(867904) 24-11-50

742749

6

GUY FAFARD VENDEUR

10701 GRANDE ALLEE

(867904) 24-11-50

VALUATION ROLL OF IMMOVABLE PROPERTIES FOR THE PERIOD COMMENCING MAY 1ST 1951

RUE - STREET

QUARTIER - WARD

ARRONDISSEMENT ÉLECTORAL DISTRICT

5

NO DE COMPTE ACCOUNT NO.	EMPLACEMENT DE L'IMMEUBLE LOCATION OF PROPERTY NOM ET ADRESSE DU PROPRIÉTAIRE NAME AND ADDRESS OF OWNER	CADASTRE - SUBDIVISION OCCUPATION ET AND DENOMINATION	ENTRETIEN DES TROITTOIRS POS. DE FRONT MAINTENANCE OF SIDEWALKS FEET FRONTAGE	VALEUR (DOLLARS SEULEMENT) VALUE (DOLLARS ONLY)		VOIES VAULTS TROITTOIRS SIDEWALKS	C CODE	D DENOMINATION	VALEUR POUR LA TAXE SCOLAIRE VALUE FOR SCHOOL TAX	RESOLUTION NO CERTIFICATE NO
				TERRAIN LAND	BÂTIMENTS ET AUTRES BUILDINGS AND OTHER ITEMS					
742753	PAR DE ST LAURENT LOT GUERTIN FRANCIS EDWARD LABRISH ROBERT SIMS LABRISH HELEN ELIZABETH LABRISH WIFE OF FRANCIS BOAZ CECILIA BLAIR LABRISH WIFE OF ANDREW M. KENNEDY C/O FRANCIS EDWARD LABRISH 4462 WILSON AVE.	19 423 P		100				2P	100	
742754	LOT GUERTIN JEAN PAUL HAMELIN 7392 DE NORMANVILLE	19 422 C		100				2C	100	
742755	LOT GUERTIN JEAN PAUL HAMELIN 7392 DE NORMANVILLE	19 421 C		100				2C	100	
742756	LOT GUERTIN JEAN PAUL HAMELIN 7392 DE NORMANVILLE	19 420 C		100				2C	100	
742757	LOT GUERTIN JEAN PAUL HAMELIN 7392 DE NORMANVILLE	19 419 C		100				2C	100	
742758	LOT GUERTIN JEAN PAUL HAMELIN 7392 DE NORMANVILLE	19 418 C		100				2C	100	
742759	LOT GUERTIN JEAN PAUL HAMELIN 7392 DE NORMANVILLE	19 417 C		100				2C	100	



742754

6

GUY FAFARD VENDEUR

10701 GRANDE ALLEE

(867904) 24-11-50

742755

6

GUY FAFARD VENDEUR

10701 GRANDE ALLEE

(867904) 24-11-50

742756

6

GUY FAFARD VENDEUR

10701 GRANDE ALLEE

(867904) 24-11-50

742757

6

GUY FAFARD VENDEUR

10701 GRANDE ALLEE

(867904) 24-11-50

742758

6

GUY FAFARD VENDEUR

10701 GRANDE ALLEE

(867904) 24-11-50

742759

6

GUY FAFARD VENDEUR

10701 GRANDE ALLEE

(867904) 24-11-50

VALUATION ROLL OF IMMOVABLE PROPERTIES FOR THE PERIOD COMMENCING MAY 1st 1951

RUE - STREET

QUARTIER - WARD

ARRONDISSEMENT ÉLECTORAL DISTRICT

5

NO DE COMPTE ACCOUNT NO.	EMPLACEMENT DE L'IMMEUBLE LOCATION OF PROPERTY NOM ET ADRESSE DU PROPRIÉTAIRE NAME AND ADDRESS OF OWNER	CADASTRE - SUBDIVISION OCCUPATION ET AND DENOMINATION	ENTRETIEN DES TROUVOIRS POS. DE FRONT MAINTENANCE OF SIDEWALKS FEET FRONTAGE	VALEUR (DOLLARS SEULEMENT) VALUE (DOLLARS ONLY)		VALEUR EXEMPTÉ EXEMPT VALUE	VALEUR IMPOSABLE TAXABLE VALUE	VALEUR POUR LA TAXE SCOLAIRE VALUE FOR SCHOOL TAX	RESOLUTION NO CERTIFICAT CERTIFICATE	NO
				TERRAIN LAND	BÂTIMENTS ET AUTRES ICHES BUILDINGS AND OTHER ITEMS					
	PAR DE	ST LAURENT								
742760 1952 1955	LOT GUERTIN JEAN PAUL HAMELIN 7392 DE NORMANVILLE	19 416 C		100			100	200	100	
742761 1952 1955	LOT GUERTIN JEAN PAUL HAMELIN 7392 DE NORMANVILLE	19 415 C		100			100	200	100	
742762 1952 1955	LOT GUERTIN JEAN PAUL HAMELIN 7392 DE NORMANVILLE	19 414 C		100			100	200	100	
742763 1952	LOT GUERTIN JEAN PAUL HAMELIN 7392 DE NORMANVILLE	19 413 C		100			100	200	100	
742764 1952	LOT GUERTIN TERRITOIRE SCOLAIRE VILLAGE ST LAURENT JEAN PAUL HAMELIN 7392 DE NORMANVILLE	19 412 C		100			100	900	100	
742765 1952	LOT GUERTIN TERRITOIRE SCOLAIRE VILLAGE ST LAURENT JEAN PAUL HAMELIN 7392 DE NORMANVILLE	19 411 C		100			100	900	100	
742766 1952 1955	LOT GUERTIN TERRITOIRE SCOLAIRE VILLAGE ST LAURENT JEAN PAUL HAMELIN 7392 DE NORMANVILLE	19 410 C		100			100	900	100	

742760

6

GUY FAFARD VENDEUR

10701 GRANDE ALLEE

(867904) 24-11-50

742761

6

GUY FAFARD VENDEUR

10701 GRANDE ALLEE

(867904) 24-11-50

742762

6

GUY FAFARD VENDEUR

10701 GRANDE ALLEE

(867904) 24-11-50

742763

6

GUY FAFARD VENDEUR

10701 GRANDE ALLEE

(867904) 24-11-50

742764

6

GUY FAFARD VENDEUR

10701 GRANDE ALLEE

(867904) 24-11-50

742765

6

GUY FAFARD VENDEUR

10701 GRANDE ALLEE

(867904) 24-11-50

742766

6

GUY FAFARD VENDEUR

10701 GRANDE ALLEE

(867904) 24-11-50

VALUATION ROLL OF IMMOVABLE PROPERTIES FOR THE PERIOD COMMENCING MAY 1ST 1951

RUE - STREET

QUARTIER - WARD

ARRONDISSEMENT ÉLECTORAL DISTRICT

5

NO DE COMPTE ACCOUNT NO.	EMPLACEMENT DE L'IMMEUBLE LOCATION OF PROPERTY NOM ET ADRESSE DU PROPRIÉTAIRE NAME AND ADDRESS OF OWNER	CADASTRE - SUBDIVISION OCCUPATION ET AND DÉNOMINATION	ENTRETIEN DES TROTTOIRS POS. DE FRONT MAINTENANCE OF SIDEWALKS FEET FRONTAGE	VALEUR (DOLLARS SEULEMENT) VALUE (DOLLARS ONLY)		VOÛTES VAULTS PROFONDEUR DEPTH	CODE	DÉNOMINATION	VALEUR POUR LA TAXE SCOLAIRE VALUE FOR SCHOOL TAX	RESOLUTION NO CERTIFICAT CERTIFICATE
				TERRAIN LAND	BÂTIMENTS ET AUTRES ITCM BUILDINGS AND OTHER ITEMS					
742767 Val. Role Supp. 1952 See Supp. Roll 1955	LOT GUERTIN JEAN PAUL HAMELIN 7392 DE NORMANVILLE	PAR DE ST LAURENT 19 409 TERRITOIRE SCOLAIRE VILLAGE ST LAURENT VOYAGEUR	C	100				9C	100	
742768 Val. Role Supp. 1952 See Supp. Roll 1955	LOT GUERTIN JEAN PAUL HAMELIN 7392 DE NORMANVILLE	19 408 TERRITOIRE SCOLAIRE VILLAGE ST LAURENT VOYAGEUR	C	100				9C	100	
742769 Val. Role Supp. 1952 See Supp. Roll 1955	LOT GUERTIN JEAN PAUL HAMELIN 7392 DE NORMANVILLE	19 407 TERRITOIRE SCOLAIRE VILLAGE ST LAURENT VOYAGEUR	C	100				9C	100	
742770 Val. Role Supp. 1952 See Supp. Roll 1955	LOT GUERTIN JEAN PAUL HAMELIN 7392 DE NORMANVILLE	19 406 TERRITOIRE SCOLAIRE VILLAGE ST LAURENT VOYAGEUR	C	100				9C	100	
742771 Val. Role Supp. 1952 See Supp. Roll 1955	LOT GUERTIN JEAN PAUL HAMELIN 7392 DE NORMANVILLE	19 405 TERRITOIRE SCOLAIRE VILLAGE ST LAURENT VOYAGEUR	C	100				9C	100	
742772 Val. Role Supp. 1952 See Supp. Roll 1955	LOT GUERTIN JEAN PAUL HAMELIN 7392 DE NORMANVILLE	19 404 TERRITOIRE SCOLAIRE VILLAGE ST LAURENT VOYAGEUR	C	100				9C	100	

742767

8

GUY FAFARD VENDEUR

10701 GRANDE ALLEE

(867904) 24-11-50

742768

8

GUY FAFARD VENDEUR

10701 GRANDE ALLEE

(867904) 24-11-50

742769

8

GUY FAFARD VENDEUR

10701 GRANDE ALLEE

(867904) 24-11-50

742770

8

GUY FAFARD VENDEUR

10701 GRANDE ALLEE

(867904) 24-11-50

742771

8

GUY FAFARD VENDEUR

10701 GRANDE ALLEE

(867904) 24-11-50

742772

8

GUY FAFARD VENDEUR

10701 GRANDE ALLEE

(867904) 24-11-50

VALUATION ROLL OF IMMOVABLE PROPERTIES FOR THE PERIOD COMMENCING MAY 1st 1951

RUE - STREET

QUARTIER - WARD

ARRONDISSEMENT ÉLECTORAL DISTRICT

5

NO DE COMPTE ACCOUNT NO.	EMPLACEMENT DE L'IMMEUBLE LOCATION OF PROPERTY		CADASTRE - SUBDIVISION OCCUPATION ET AND DENOMINATION	ENTRETIEN DES TROTTOIRS PDS. DE FRONT MAINTENANCE OF SIDEWALKS FEET FRONTAGE	VALEUR (DOLLARS SEULEMENT) VALUE (DOLLARS ONLY)		VALEUR EXEMPTÉ EXEMPT VALUE	VALEUR IMPOSABLE TAXABLE VALUE	VALEUR POUR LA TAXE SCOLAIRE VALUE FOR SCHOOL TAX	RESOLUTION NO CERTIFICATE NO
	NOM ET ADRESSE DU PROPRIÉTAIRE NAME AND ADDRESS OF OWNER				TERRAIN LAND	BÂTIMENTS ET AUTRES ITEM BUILDINGS AND OTHER ITEMS				
742773 1952 1955	PAR DE ST LAURENT LOT GUERTIN		19 403			100		100	9C	100
	JEAN PAUL HAMELIN 7392 DE NORMANVILLE		TERRITOIRE SCOLAIRE VILLAGE ST LAURENT VOYAGEUR	C						
742774 1952 1955	LOT GUERTIN		19 402			100		100	9C	100
	JEAN PAUL HAMELIN 7392 DE NORMANVILLE		TERRITOIRE SCOLAIRE VILLAGE ST LAURENT VOYAGEUR	C						
742775 1952 1955	LOT GUERTIN		19 401			100		100	9C	100
	JEAN PAUL HAMELIN 7392 DE NORMANVILLE		TERRITOIRE SCOLAIRE VILLAGE ST LAURENT VOYAGEUR	C						
742776 1952 1955	LOT GUERTIN		19 400			100		100	9C	100
	JEAN PAUL HAMELIN 7392 DE NORMANVILLE		TERRITOIRE SCOLAIRE VILLAGE ST LAURENT VOYAGEUR	C						
742777 1952 1955	LOT GUERTIN		19 399			100		100	9C	100
	JEAN PAUL HAMELIN 7392 DE NORMANVILLE		TERRITOIRE SCOLAIRE VILLAGE ST LAURENT VOYAGEUR	C						
742778 1952 1953 1955	LOT GUERTIN		19 398			100		100	9C	100
	DELE TOUCHETTE THOMAS LOCKHEAD 5301 5 E AVENUE		TERRITOIRE SCOLAIRE VILLAGE ST LAURENT VVE DE	C						

742773

6

GUY FAFARD VENDEUR

10701 GRANDE ALLEE

(867904) 24-11-50

742774

6

GUY FAFARD VENDEUR

10701 GRANDE ALLEE

(867904) 24-11-50

742775

6

GUY FAFARD VENDEUR

10701 GRANDE ALLEE

(867904) 24-11-50

742776

6

GUY FAFARD VENDEUR

10701 GRANDE ALLEE

(867904) 24-11-50

742777

6

GUY FAFARD VENDEUR

10701 GRANDE ALLEE

(867904) 24-11-50

VALUATION ROLL OF IMMOVABLE PROPERTIES FOR THE PERIOD COMMENCING MAY 1ST 1951

RUE - STREET

QUARTIER - WARD

ARRONDISSEMENT ÉLECTORAL DISTRICT

5

NO DE COMPTE ACCOUNT NO.	EMPLACEMENT DE L'IMMEUBLE LOCATION OF PROPERTY NOM ET ADRESSE DU PROPRIÉTAIRE NAME AND ADDRESS OF OWNER	CADASTRE - SUBDIVISION OCCUPATION ET AND DENOMINATION	ENTRETIEN DES TROTTOIRS POS. DE FRONT MAINTENANCE OF SIDEWALKS FEET FRONTAGE	VALEUR (DOLLARS SEULEMENT) VALUE (DOLLARS ONLY)		VALEUR EXEMPT EXEMPT VALUE	VALEUR IMPOSABLE TAXABLE VALUE	VOIES VALEUR TROTTOIRS SIDEWALKS	E D O C	DÉSIGNATION	VALEUR POUR LA TAXE SCOLAIRE VALUE FOR SCHOOL TAX	RESOLUTION NO CERTIFICAT CERTIFICATE	NO
				TERRAIN LAND	BÂTIMENTS ET AUTRES BIENS BUILDINGS AND OTHER ITEMS								
742779	LOT GUERTIN ADELE TOUCHETTE VVE DE THOMAS LOCKHEAD 5301 5 E AVENUE	19 397 TERRITOIRE SCOLAIRE VILLAGE ST LAURENT		120			120			9C	120		
1952													
1953	JEANNE												
742780	LOT GUERTIN Joseph Julien Dubé LAURENT MARS 4858 PARK AVE	19 395 TERRITOIRE SCOLAIRE VILLAGE ST LAURENT CONSTRUCTEUR		90	7840		7840 90			9C	7840 90	1954-55 55/5564 (3-3-55)	
1954													
1955													
742781	LOT GUERTIN LAURENT MARS 4858 PARK AVE	19 394 TERRITOIRE SCOLAIRE VILLAGE ST LAURENT CONSTRUCTEUR		70			70			9C	70		
1954													
1955													
742782	LOT GUERTIN LA CITE DE MONTREAL	19 393 TERRITOIRE SCOLAIRE VILLAGE ST LAURENT		70		70				99E	70		
1953													
1954													
1955													
742783	LOT GUERTIN LA CITE DE MONTREAL	19 392 TERRITOIRE SCOLAIRE VILLAGE ST LAURENT		70		70				99E	70		
1954													
1955													
742784	LOT GUERTIN LA CITE DE MONTREAL	19 391 TERRITOIRE SCOLAIRE VILLAGE ST LAURENT		70		70				99E	70		
1953													
1954													
1955													



VALUATION ROLL OF IMMOVABLE PROPERTIES FOR THE PERIOD COMMENCING MAY 1ST 1951

RUE - STREET

QUARTIER - WARD

ARRONDISSEMENT ÉLECTORAL DISTRICT

5

NO DE COMPTE ACCOUNT NO.	EMPLACEMENT DE L'IMMEUBLE LOCATION OF PROPERTY NOM ET ADRESSE DU PROPRIÉTAIRE NAME AND ADDRESS OF OWNER	CADASTRE - SUBDIVISION OCCUPATION ET AND DENOMINATION	ENTRETIEN DES TROTTOIRS PDS. DE FRONT MAINTENANCE OF SIDEWALKS FEET FRONTAGE	VALEUR (DOLLARS SEULEMENT) VALUE (DOLLARS ONLY)		VOIES VALEUR TROTTOIRS SIDEWALKS	E O O U	D E N O M I N A T I O N	VALEUR POUR LA TAXE SCOLAIRE VALUE FOR SCHOOL TAX	RESOLUTION NO CERTIFICAT CERTIFICATE
				TERRAIN LAND	BÂTIMENTS ET AUTRES ITCM BUILDINGS AND OTHER ITEMS					
	PAR DE	ST LAURENT								
742785	LOT GUERTIN TERRITOIRE SCOLAIRE VILLAGE ST LAURENT LA CITE DE MONTREAL	19 390	E	70	70			99E	70	
742786	LOT GUERTIN TERRITOIRE SCOLAIRE VILLAGE ST LAURENT LA CITE DE MONTREAL	19 389	E	70	70			99E	70	
742787	LOT GUERTIN TERRITOIRE SCOLAIRE VILLAGE ST LAURENT LA CITE DE MONTREAL	19 388	E	70	70			99E	70	
742788	LOT GUERTIN TERRITOIRE SCOLAIRE VILLAGE ST LAURENT LA CITE DE MONTREAL	19 387	E	70	70			99E	70	
742789	LOT GUERTIN TERRITOIRE SCOLAIRE VILLAGE ST LAURENT LA CITE DE MONTREAL	19 386	E	70	70			99E	70	
742790	LOT GUERTIN TERRITOIRE SCOLAIRE VILLAGE ST LAURENT LA CITE DE MONTREAL	19 385	E	70	70			99E	70	
742791	LOT GUERTIN TERRITOIRE SCOLAIRE VILLAGE ST LAURENT LA CITE DE MONTREAL	19 384	E	70	70			99E	70	

VALUATION ROLL OF IMMOVABLE PROPERTIES FOR THE PERIOD COMMENCING MAY 1ST 1951

RUE - STREET

QUARTIER - WARD

ARRONDISSEMENT ÉLECTORAL DISTRICT

5

NO DE COMPTE ACCOUNT NO.	EMPLACEMENT DE L'IMMEUBLE LOCATION OF PROPERTY	CADASTRE - SUBDIVISION OCCUPATION ET AND DENOMINATION	ENTRETIEN DES TROTTOIRS POS. DE FRONT MAINTENANCE OF SIDEWALKS FEET FRONTAGE	VALEUR (DOLLARS SEULEMENT) VALUE (DOLLARS ONLY)		VOIES VALEES TROTTOIRS SIDEWALKS	E O U C DENOMINATION	VALEUR POUR LA TAXE SCOLAIRE VALUE FOR SCHOOL TAX	RESOLUTION NO CERTIFICATE NO
				TERRAIN LAND	BÂTIMENTS ET AUTRES BUILDINGS AND OTHER ITEMS				
	PAR DE	ST LAURENT							
742792	LOT GUERTIN	19 383							
1952	TERRITOIRE SCOLAIRE VILLAGE ST LA CITE DE MONTREAL	SCOLAIRE LAURENT	E	70			99E	70	
742793	LOT GUERTIN	19 382							
1952	TERRITOIRE SCOLAIRE VILLAGE ST LA CITE DE MONTREAL	SCOLAIRE LAURENT	E	70			99E	70	
742794	LOT GUERTIN	19 381							
1952	TERRITOIRE SCOLAIRE VILLAGE ST LA CITE DE MONTREAL	SCOLAIRE LAURENT	E	70			99E	70	
742795	LOT GUERTIN	19 380							
1952	TERRITOIRE SCOLAIRE VILLAGE ST LA CITE DE MONTREAL	SCOLAIRE LAURENT	E	70			99E	70	
742796	LOT GUERTIN	19 379							
1952	TERRITOIRE SCOLAIRE VILLAGE ST LA CITE DE MONTREAL	SCOLAIRE LAURENT	E	70			99E	70	
742797	LOT GUERTIN	19 378							
1952	TERRITOIRE SCOLAIRE VILLAGE ST LA CITE DE MONTREAL	SCOLAIRE LAURENT	E	70			99E	70	
742798	LOT GUERTIN	19 377							
1953	TERRITOIRE SCOLAIRE VILLAGE ST LA CITE DE MONTREAL	SCOLAIRE LAURENT	E	70			99E	70	

VALUATION ROLL OF IMMOVABLE PROPERTIES FOR THE PERIOD COMMENCING MAY 1st 1951

RUE - STREET

QUARTIER - WARD

ARRONDISSEMENT ÉLECTORAL DISTRICT

5

NO DE COMPTE ACCOUNT NO.	EMPLACEMENT DE L'IMMEUBLE LOCATION OF PROPERTY		CADASTRE - SUBDIVISION OCCUPATION ET AND DÉNOMINATION	ENTRETIEN DES TROTTOIRS POS. DE FRONT MAINTENANCE OF SIDEWALKS FEET FRONTAGE	VALEUR (DOLLARS SEULEMENT) VALUE (DOLLARS ONLY)		W O O U	VALEUR POUR LA FAIXE SCOLAIRE VALUE FOR SCHOOL TAX	RESOLUTION NO CERTIFICATE NO
	NOM ET ADRESSE DU PROPRIÉTAIRE NAME AND ADDRESS OF OWNER				TERRAIN LAND	BÂTIMENTS ET AUTRES BUILDINGS AND OTHER ITEMS			
	PAR DE		ST LAURENT						
742799	LOT GUERTIN	19 376	TERRITOIRE SCOLAIRE VILLAGE ST LAURENT	E	70	70		99E	70
1953 1952	LA CITE DE MONTREAL								
742800	LOT GUERTIN	19 375	TERRITOIRE SCOLAIRE VILLAGE ST LAURENT	E	70	70		99E	70
1953 1952	LA CITE DE MONTREAL								
742801	LOT GUERTIN	19 374	TERRITOIRE SCOLAIRE VILLAGE ST LAURENT	E	70	70		99E	70
1953 1952	LA CITE DE MONTREAL								
742802	LOT GUERTIN	19 373	TERRITOIRE SCOLAIRE VILLAGE ST LAURENT	E	70	70		99E	70
1953 1952	LA CITE DE MONTREAL								
742803	LOT GUERTIN	19 372	TERRITOIRE SCOLAIRE VILLAGE ST LAURENT	E	70	70		99E	70
1953 1952	LA CITE DE MONTREAL								
742804	LOT GUERTIN	19 371	TERRITOIRE SCOLAIRE VILLAGE ST LAURENT	E	70	70		99E	70
1953 1952	LA CITE DE MONTREAL								
742805	LOT GUERTIN	19 370	TERRITOIRE SCOLAIRE VILLAGE ST LAURENT	E	70	70		99E	70
1953 1952	LA CITE DE MONTREAL								

VALUATION ROLL OF IMMOVABLE PROPERTIES FOR THE PERIOD COMMENCING MAY 1ST 1951

RUE - STREET

QUARTIER - WARD

ARRONDISSEMENT ÉLECTORAL DISTRICT

5

NO. DE COMPTE ACCOUNT NO.	EMPLACEMENT DE L'IMMEUBLE LOCATION OF PROPERTY NOM ET ADRESSE DU PROPRIÉTAIRE NAME AND ADDRESS OF OWNER	CADASTRE - SUBDIVISION OCCUPATION ET / AND DENOMINATION	ENTRETIEN DES TROTTIERS POS. DE FRONT MAINTENANCE OF SIDEWALKS FEET FRONTAGE	VALEUR (DOLLARS SEULEMENT) VALUE (DOLLARS ONLY)		VOIES VALEURS TROTTOIRS SIDEWALKS	U O O U	D E N O M I N A T I O N	VALEUR POUR LA TAXE SCOLAIRE VALUE FOR SCHOOL TAX	RESOLUTION NO CERTIFICAT CERTIFICATE
				TERRAIN LAND	BÂTIMENTS ET AUTRES ITCM BUILDINGS AND OTHER ITEMS					
742806	LOT GUERTIN TERRITOIRE SCOLAIRE VILLAGE ST LAURENT LA CITE DE MONTREAL	19 369	E	70				99E	70	
742807	LOT GUERTIN TERRITOIRE SCOLAIRE VILLAGE ST LAURENT GEORGE MAYSONHOLDER 3732 ST HUBERT	19 368	F	70				2D	70	
742808	LOT GUERTIN TERRITOIRE SCOLAIRE VILLAGE ST LAURENT LA CITE DE MONTREAL	19 367	E	70				99E	70	
742809	LOT GUERTIN TERRITOIRE SCOLAIRE VILLAGE ST LAURENT LA CITE DE MONTREAL	19 366	E	70				99E	70	
742810	LOT GUERTIN TERRITOIRE SCOLAIRE VILLAGE ST LAURENT LA CITE DE MONTREAL	19 365	E	70				99E	70	
742811	LOT GUERTIN TERRITOIRE SCOLAIRE VILLAGE ST LAURENT LA CITE DE MONTREAL	19 364	E	70				99E	70	
742812	LOT GUERTIN TERRITOIRE SCOLAIRE VILLAGE ST LAURENT LA CITE DE MONTREAL	19 363	E	70				99E	70	

VALUATION ROLL OF IMMOVABLE PROPERTIES FOR THE PERIOD COMMENCING MAY 1st 1951

RUE - STREET

QUARTIER - WARD

ARRONDISSEMENT ÉLECTORAL DISTRICT

5

NO DE COMPTE ACCOUNT NO.	EMPLACEMENT DE L'IMMEUBLE LOCATION OF PROPERTY	CADASTRE - SUBDIVISION OCCUPATION ET AND DENOMINATION	ENTRETIEN DES TROTTOIRS POS. DE FRONT MAINTENANCE OF SIDEWALKS FEET FRONTAGE	VALEUR (DOLLARS SEULEMENT) VALUE (DOLLARS ONLY)		VOIES PAVÉES PAVED STREETS AND ALLEES AND OTHER ITEMS	CODE DENOMINATION	VALEUR POUR LA TAXE SCOLAIRE VALUE FOR SCHOOL TAX	RESOLUTION NO CERTIFICATE NO
				TERRAIN LAND	BÂTIMENTS ET AUTRES BUILDINGS AND OTHER ITEMS				
742813	LOT GUERTIN TERRITOIRE SCOLAIRE VILLAGE ST LAURENT LA CITE DE MONTREAL	19 362	E	70			99E	70	
742814	LOT GUERTIN TERRITOIRE SCOLAIRE VILLAGE ST LAURENT LA CITE DE MONTREAL	19 361	E	70			99E	70	
742815	LOT GUERTIN TERRITOIRE SCOLAIRE VILLAGE ST LAURENT LA CITE DE MONTREAL	19 360	E	70			99E	70	
742816	LOT GUERTIN TERRITOIRE SCOLAIRE VILLAGE ST LAURENT LA CITE DE MONTREAL	19 1206	E	90			99E	90	
742817	LOT GUERTIN TERRITOIRE SCOLAIRE VILLAGE ST LAURENT LA CITE DE MONTREAL	19 1207	E	90			99E	90	
742818	LOT GUERTIN TERRITOIRE SCOLAIRE VILLAGE ST LAURENT LA CITE DE MONTREAL	19 1208	E	90			99E	90	
742819	LOT GUERTIN TERRITOIRE SCOLAIRE VILLAGE ST LAURENT LA CITE DE MONTREAL	19 1209	E	90			99E	90	

VALUATION ROLL OF IMMOVABLE PROPERTIES FOR THE PERIOD COMMENCING MAY 1ST 1951

RUE - STREET

QUARTIER - WARD

ARRONDISSEMENT ÉLECTORAL DISTRICT

48

NO DE COMPTE ACCOUNT NO.	EMPLACEMENT DE L'IMMEUBLE LOCATION OF PROPERTY NOM ET ADRESSE DU PROPRIÉTAIRE NAME AND ADDRESS OF OWNER	CADASTRE - SUBDIVISION OCCUPATION ET AND DENOMINATION	ENTRETIEN DES TROTTOIRS P.S. DE FRONT MAINTENANCE OF SIDEWALKS FEET FRONTAGE	VALEUR (DOLLARS SEULEMENT) VALUE (DOLLARS ONLY)		VALEUR EXEMPT EXEMPT VALUE	VALEUR IMPOSABLE TAXABLE VALUE	E D O C	VALEUR POUR LA TAXE SCOLAIRE VALUE FOR SCHOOL TAX	RESOLUTION NO CERTIFICAT CERTIFICATE NO
				TERRAIN LAND	BÂTIMENTS ET AUTRES ITEM BUILDINGS AND OTHER ITEMS					
742820	PAR DE ST LAURENT LOT GUERTIN TERRITOIRE SCOLAIRE VILLAGE ST LAURENT LA CITE DE MONTREAL	19 1210	E	90		90		99E	90	
742821	LOT GUERTIN TERRITOIRE SCOLAIRE VILLAGE ST LAURENT LA CITE DE MONTREAL	19 1211	E	90		90		99E	90	
742822	LOT GUERTIN TERRITOIRE SCOLAIRE VILLAGE ST LAURENT LA CITE DE MONTREAL	19 1212	E	90		90		99E	90	
742823	LOT GUERTIN TERRITOIRE SCOLAIRE VILLAGE ST LAURENT LA CITE DE MONTREAL	19 1213	E	90		90		99E	90	
742824	LOT GUERTIN TERRITOIRE SCOLAIRE VILLAGE ST LAURENT LA CITE DE MONTREAL	19 1214	E	90		90		99E	90	
742825	LOT GUERTIN TERRITOIRE SCOLAIRE VILLAGE ST LAURENT LA CITE DE MONTREAL	19 1215	E	90		90		99E	90	
742826	LOT GUERTIN TERRITOIRE SCOLAIRE VILLAGE ST LAURENT LA CITE DE MONTREAL	19 1216	E	90		90		99E	90	

VALUATION ROLL OF IMMOVABLE PROPERTIES FOR THE PERIOD COMMENCING MAY 1ST 1951

RUE - STREET

QUARTIER - WARD

ARRONDISSEMENT ÉLECTORAL DISTRICT

48

NO DE COMPTE ACCOUNT NO.	EMPLACEMENT DE L'IMMEUBLE LOCATION OF PROPERTY		CADASTRE - SUBDIVISION OCCUPATION ET AND DENOMINATION	ENTRETIEN DES TROTTOIRS POS. DE FRONT MAINTENANCE OF SIDEWALKS FEET FRONTAGE	VALEUR (DOLLARS SEULEMENT) VALUE (DOLLARS ONLY)			VOIES VALEUR TROTTOIRS SIDEWALKS DENOMINATION	VALEUR POUR LA TAXE SCOLAIRE VALUE FOR SCHOOL TAX	RESOLUTION NO CERTIFICAT CERTIFICATE NO
	NOM ET ADRESSE DU PROPRIÉTAIRE NAME AND ADDRESS OF OWNER				TERRAIN LAND	BÂTIMENTS ET AUTRES ITEM BUILDINGS AND OTHER ITEMS	VALEUR EXEMPTÉ EXEMPT VALUE			
	PAR DE		ST LAURENT							
742827	LOT GUERTIN		19 1217							
		TERRITOIRE SCOLAIRE VILLAGE ST LAURENT	E		90		90	99E	90	
	LA CITE DE MONTREAL									
742828	LOT GUERTIN		19 1218							
		TERRITOIRE SCOLAIRE VILLAGE ST LAURENT	E		90		90	99E	90	
	LA CITE DE MONTREAL									
742829	LOT GUERTIN		19 1219							
		TERRITOIRE SCOLAIRE VILLAGE ST LAURENT	E		90		90	99E	90	
	LA CITE DE MONTREAL									
742830	LOT GUERTIN		19 1220							
		TERRITOIRE SCOLAIRE VILLAGE ST LAURENT	E		90		90	99E	90	
	LA CITE DE MONTREAL									
742831	LOT GUERTIN		19 1221							
		TERRITOIRE SCOLAIRE VILLAGE ST LAURENT	E		90		90	99E	90	
	LA CITE DE MONTREAL									
742832	LOT GUERTIN		19 1222							
		TERRITOIRE SCOLAIRE VILLAGE ST LAURENT	E		90		90	99E	90	
	LA CITE DE MONTREAL									
742833	LOT GUERTIN		19 1223							
		TERRITOIRE SCOLAIRE VILLAGE ST LAURENT	E		90		90	99E	90	
	LA CITE DE MONTREAL									

VALUATION ROLL OF IMMOVABLE PROPERTIES FOR THE PERIOD COMMENCING MAY 1st 1951

RUE - STREET

QUARTIER - WARD

ARRONDISSEMENT ELECTORAL DISTRICT

48

NO DE COMPTE ACCOUNT NO.	EMPLACEMENT DE L'IMMEUBLE LOCATION OF PROPERTY NOM ET ADRESSE DU PROPRIETAIRE NAME AND ADDRESS OF OWNER	CADASTRE - SUBDIVISION OCCUPATION ET AND DENOMINATION	ENTRETIEN DES TROTTOIRS POS. DE FRONT MAINTENANCE OF SIDEWALKS FEET FRONTAGE	VALEUR (DOLLARS SEULEMENT) VALUE (DOLLARS ONLY)				VALEUR POUR LA TAXE SCOLAIRE VALUE FOR SCHOOL TAX	RESOLUTION NO CERTIFICAT CERTIFICATE	NO
				TERRAIN LAND	BATIMENTS ET AUTRES ITERS BUILDINGS AND OTHER ITEMS	VALEUR EXEMPT EXEMPT VALUE	VALEUR IMPOSABLE TAXABLE VALUE			
742834	LOT GUERTIN TERRITOIRE SCOLAIRE VILLAGE ST LAURENT LA CITE DE MONTREAL	19 1224	E	90		90		99E	90	
742835	LOT GUERTIN TERRITOIRE SCOLAIRE VILLAGE ST LAURENT LA CITE DE MONTREAL	19 1225	E	90		90		99E	90	
742836	LOT GUERTIN TERRITOIRE SCOLAIRE VILLAGE ST LAURENT LA CITE DE MONTREAL	19 1226	E	90		90		99E	90	
742837	LOT GUERTIN TERRITOIRE SCOLAIRE VILLAGE ST LAURENT LA CITE DE MONTREAL	19 1227	E	90		90		99E	90	
742838	LOT GUERTIN TERRITOIRE SCOLAIRE VILLAGE ST LAURENT LA CITE DE MONTREAL	19 1228	E	90		90		99E	90	
742839	LOT GUERTIN TERRITOIRE SCOLAIRE VILLAGE ST LAURENT LA CITE DE MONTREAL	19 1229	E	90		90		99E	90	
742840	LOT GUERTIN TERRITOIRE SCOLAIRE VILLAGE ST LAURENT LA CITE DE MONTREAL	19 1230	E	90		90		99E	90	



VALUATION ROLL OF IMMOVABLE PROPERTIES FOR THE PERIOD COMMENCING MAY 1st 1951

RUE - STREET

QUARTIER - WARD

ARRONDISSEMENT ÉLECTORAL DISTRICT

48

NO DE COMPTE ACCOUNT NO.	EMPLACEMENT DE L'IMMEUBLE LOCATION OF PROPERTY NOM ET ADRESSE DU PROPRIÉTAIRE NAME AND ADDRESS OF OWNER	CADASTRE - SUBDIVISION OCCUPATION ET AND DENOMINATION	ENTRETIEN DES TROTTOIRS POS. DE FRONT MAINTENANCE OF SIDEWALKS FEET FRONTAGE	VALEUR (DOLLARS SEULEMENT) VALUE (DOLLARS ONLY)				CO C O O C O	VALEUR POUR LA TAXE SCOLAIRE VALUE FOR SCHOOL TAX	RESOLUTION NO CERTIFICAT CERTIFICATE NO
				TERRAIN LAND	BÂTIMENTS ET AUTRES ITCM BUILDINGS AND OTHER ITEMS	VALEUR EXEMPTÉ EXEMPT VALUE	VALEUR IMPOSABLE TAXABLE VALUE			
742841	PAR DE ST LAURENT LOT GUERTIN TERRITOIRE SCOLAIRE VILLAGE ST LAURENT LA CITE DE MONTREAL	19 1231 E		90		90		99E	90	
742842	LOT GUERTIN TERRITOIRE SCOLAIRE VILLAGE ST LAURENT LA CITE DE MONTREAL	19 1232 E		90		90		99E	90	
742843	LOT GUERTIN TERRITOIRE SCOLAIRE VILLAGE ST LAURENT LA CITE DE MONTREAL	19 1233 E		90		90		99E	90	
742844	LOT GUERTIN TERRITOIRE SCOLAIRE VILLAGE ST LAURENT LA CITE DE MONTREAL	19 1234 E		90		90		99E	90	
742845	LOT GUERTIN TERRITOIRE SCOLAIRE VILLAGE ST LAURENT LA CITE DE MONTREAL	19 1235 E		90		90		99E	90	
742846	LOT GUERTIN TERRITOIRE SCOLAIRE VILLAGE ST LAURENT LA CITE DE MONTREAL	19 1236 E		90		90		99E	90	
742847	LOT GUERTIN TERRITOIRE SCOLAIRE VILLAGE ST LAURENT LA CITE DE MONTREAL	19 1237 E		90		90		99E	90	

VALUATION ROLL OF IMMOVABLE PROPERTIES FOR THE PERIOD COMMENCING MAY 1ST 1951

RUE - STREET

QUARTIER - WARD

ARRONDISSEMENT ÉLECTORAL DISTRICT

48

NO DE COMPTE ACCOUNT NO.	EMPLACEMENT DE L'IMMEUBLE LOCATION OF PROPERTY		CADASTRE - SUBDIVISION OCCUPATION ET AND DÉNOMINATION	ENTRETIEN DES TROTTOIRS POS. DE FRONT MAINTENANCE OF SIDEWALKS FEET FRONTAGE	VALEUR (DOLLARS SEULEMENT) VALUE (DOLLARS ONLY)			VOIES VALEUR PROTÈGES SIDEWALKS	CODE DÉNOMINATION	VALEUR POUR LA TAXE SCOLAIRE VALUE FOR SCHOOL TAX	RESOLUTION NO CERTIFICAT CERTIFICATE
	NOM ET ADRESSE DU PROPRIÉTAIRE NAME AND ADDRESS OF OWNER				TERRAIN LAND	BÂTIMENTS ET AUTRES ITEM BUILDINGS AND OTHER ITEMS	VALEUR EXEMPTÉ EXEMPT VALUE				
742848	PAR DE ST LAURENT LOT GUERTIN		19 1238								
	TERRITOIRE SCOLAIRE VILLAGE ST LAURENT		E		90		90		99E	90	
	LA CITE DE MONTREAL										
742849	LOT GUERTIN		19 1239								
	TERRITOIRE SCOLAIRE VILLAGE ST LAURENT		E		90		90		99E	90	
	LA CITE DE MONTREAL										
742850	LOT GUERTIN		19 1240								
	TERRITOIRE SCOLAIRE VILLAGE ST LAURENT		E		90		90		99E	90	
	LA CITE DE MONTREAL										
742851	LOT GUERTIN		19 1241								
	TERRITOIRE SCOLAIRE VILLAGE ST LAURENT		E		90		90		99E	90	
	LA CITE DE MONTREAL										
	DE LA PAIX										
746154	LOT GUERTIN		19 786								
			P787								
			P788 REAR								
			P789 REAR								
	VALEUR A BOUL ST LAURENT										
742852	LOT GUERTIN		19 P787								
			P788								
	TERRITOIRE SCOLAIRE VILLAGE ST LAURENT		N		nil 20		nil 20		6N	nil 20	
	CAN NAT RLY CO										

1953-54 CERT, 698  
CEDE VILL ST LAURENT  
PAR REGULATION 15-3-53  
568

VALUATION ROLL OF IMMOVABLE PROPERTIES FOR THE PERIOD COMMENCING MAY 1ST 1951

RUE - STREET

QUARTIER - WARD

ARRONDISSEMENT ÉLECTORAL DISTRICT

NO DE COMPTE ACCOUNT NO.	EMPLACEMENT DE L'IMMEUBLE LOCATION OF PROPERTY		CADASTRE - SUBDIVISION OCCUPATION ET / AND DENOMINATION	ENTRETIEN DES TROTTOIRS POS. DE FRONT MAINTENANCE OF SIDEWALKS FEET FRONTAGE	VALEUR (DOLLARS SEULEMENT) VALUE (DOLLARS ONLY)			VOIES VALES SIDEWALKS	E D O U D E N O M I N A T I O N	VALEUR POUR LA TAXE SCOLAIRE VALUE FOR SCHOOL TAX	RESOLUTION NO CERTIFICAT CERTIFICATE NO
	NOM ET ADRESSE DU PROPRIÉTAIRE NAME AND ADDRESS OF OWNER				TERRAIN LAND	BÂTIMENTS ET AUTRES ITEM BUILDINGS AND OTHER ITEMS	VALEUR EXEMPTÉ EXEMPT VALUE				
742853	PAR DE ST LAURENT LOT GUERTIN CAN NAT RLY CO		19 P789 TERRITOIRE SCOLAIRE VILLAGE ST LAURENT	N	nil 60		nil 60	5N	nil 60	1953-64 CERIF. 699 CEDE VILLE ST LAURENT PAR RESOLUTION 18-3-1953	
742854	LOT GUERTIN CAN NAT RLY CO		19 790 TERRITOIRE SCOLAIRE VILLAGE ST LAURENT	N	nil 70		nil 70	6N	nil 70	1953-64 CERIF. 700 CEDE VILLE ST LAURENT PAR RESOLUTION 18-3-1953	
742855	LOT GUERTIN CAN NAT RLY CO		19 791 TERRITOIRE SCOLAIRE VILLAGE ST LAURENT	N	nil 70		nil 70	6N	nil 70	1953-64 CERIF. 701 CEDE VILLE ST LAURENT PAR RESOLUTION 18-3-1953	
742856	LOT GUERTIN CAN NAT RLY CO		19 792 TERRITOIRE SCOLAIRE VILLAGE ST LAURENT	N	nil 70		nil 70	6N	nil 70	1953-64 CERIF. 702 CEDE VILLE ST LAURENT PAR RESOLUTION 18-3-1953	
742857	LOT GUERTIN CAN NAT RLY CO		19 793 TERRITOIRE SCOLAIRE VILLAGE ST LAURENT	N	nil 70		nil 70	6N	nil 70	1953-64 CERIF. 703 CEDE VILLE ST LAURENT PAR RESOLUTION 18-3-1953	
742858	LOT GUERTIN CAN NAT RLY CO		19 794 TERRITOIRE SCOLAIRE VILLAGE ST LAURENT	N	nil 70		nil 70	6N	nil 70	1953-64 CERIF. 704 CEDE VILLE ST LAURENT PAR RESOLUTION 18-3-1953	
742859	LOT GUERTIN CAN NAT RLY CO		19 795 TERRITOIRE SCOLAIRE VILLAGE ST LAURENT	N	nil 70		nil 70	6N	nil 70	1953-64 CERIF. 705 CEDE VILLE ST LAURENT PAR RESOLUTION 18-3-1953	

VALUATION ROLL OF IMMOVABLE PROPERTIES FOR THE PERIOD COMMENCING MAY 1ST 1951

RUE - STREET

QUARTIER - WARD

ARRONDISSEMENT ÉLECTORAL DISTRICT

48

NO DE COMPTE ACCOUNT NO.	EMPLACEMENT DE L'IMMEUBLE LOCATION OF PROPERTY		CADASTRE - SUBDIVISION OCCUPATION ET ANG DÉNOMINATION	ENTRETIEN DES TROTTOIRS POS. DE FRONT MAINTENANCE OF SIDEWALKS FEET FRONTAGE	VALEUR (DOLLARS SEULEMENT) VALUE (DOLLARS ONLY)		VOIES VALEURS TROTTOIRS SIDEWALKS	SE O O U	DÉNOMINATION	VALEUR POUR LA TAXE SCOLAIRE VALUE FOR SCHOOL TAX	RÉSOLUTION NO CERTIFICAT CERTIFICATE NO
	NOM ET ADRESSE DU PROPRIÉTAIRE NAME AND ADDRESS OF OWNER				TERRAIN LAND	BÂTIMENTS ET AUTRES BÂTIMENTS AND OTHER ITEMS					
742860	LOT GUERTIN CAN NAT RLY CO	PAR DE ST LAURENT TERRITOIRE SCOLAIRE VILLAGE ST LAURENT	19 796		nil 70		nil 70	5N		1953-54 CERTE VILLE ST LAURENT PAR RÉSOLUTION 15-3-1953	CERT. 706
742861	LOT GUERTIN CAN NAT RLY CO	TERRITOIRE SCOLAIRE VILLAGE ST LAURENT	19 797		nil 70		nil 70	6N		1953-54 CERTE VILLE ST LAURENT PAR RÉSOLUTION 15-3-1953	CERT. 707
742862	LOT GUERTIN CAN NAT RLY CO	TERRITOIRE SCOLAIRE VILLAGE ST LAURENT	19 798		nil 70		nil 70	6N		1953-54 CERTE VILLE ST LAURENT PAR RÉSOLUTION 15-3-1953	CERT. 708
742863	LOT GUERTIN CAN NAT RLY CO	TERRITOIRE SCOLAIRE VILLAGE ST LAURENT	19 799		nil 70		nil 70	6N		1953-54 CERTE VILLE ST LAURENT PAR RÉSOLUTION 15-3-1953	CERT. 709
742864	LOT GUERTIN CAN NAT RLY CO	TERRITOIRE SCOLAIRE VILLAGE ST LAURENT	19 800		nil 70		nil 70	6N		1953-54 CERTE VILLE ST LAURENT PAR RÉSOLUTION 15-3-1953	CERT. 710
742865	LOT GUERTIN CAN NAT RLY CO	TERRITOIRE SCOLAIRE VILLAGE ST LAURENT	19 801		nil 70		nil 70	5N		1953-54 CERTE VILLE ST LAURENT PAR RÉSOLUTION 15-3-1953	CERT. 711
742866	LOT GUERTIN CAN NAT RLY CO	TERRITOIRE SCOLAIRE VILLAGE ST LAURENT	19 802		nil 70		nil 70	5N		1953-54 CERTE VILLE ST LAURENT PAR RÉSOLUTION 15-3-1953	CERT. 712

VALUATION ROLL OF IMMOVABLE PROPERTIES FOR THE PERIOD COMMENCING MAY 1ST 1951

RUE - STREET

QUARTIER - WARD

ARRONDISSEMENT ÉLECTORAL DISTRICT

48

NO DE COMPTE ACCOUNT NO.	EMPLACEMENT DE L'IMMEUBLE LOCATION OF PROPERTY		CADASTRE - SUBDIVISION OCCUPATION ET AND DENOMINATION	ENTRETIEN DES TROTTOIRS POS. DE FRONT MAINTENANCE OF SIDEWALKS FEET FRONTAGE	VALEUR (DOLLARS SEULEMENT) VALUE (DOLLARS ONLY)		VALEUR EXEMPTÉ EXEMPT VALUE	VALEUR IMPOSABLE TAXABLE VALUE	COTE COOE	VALEUR POUR LA TAXE SCOLAIRE VALUE FOR SCHOOL TAX	RESOLUTION NO CERTIFICAT CERTIFICATE NO
	NOM ET ADRESSE DU PROPRIÉTAIRE NAME AND ADDRESS OF OWNER				TERRAIN LAND	BÂTIMENTS ET AUTRES ITEM BUILDINGS AND OTHER ITEMS					
	PAR DE ST LAURENT										
742867	LOT GUERTIN	19 803			nil 70		nil 70		6N	nil 70	CERT. 713 LAURENT
	CAN NAT RLY CO	TERRITOIRE SCOLAIRE VILLAGE ST LAURENT	N								
742868	LOT GUERTIN	19 804			nil 70		nil 70		6N	nil 70	CERT. 714 LAURENT
	CAN NAT RLY CO	TERRITOIRE SCOLAIRE VILLAGE ST LAURENT	N								
742869	LOT GUERTIN	19 805			nil 70		nil 70		6N	nil 70	CERT. 715 LAURENT
	CAN NAT RLY CO	TERRITOIRE SCOLAIRE VILLAGE ST LAURENT	N								
742870	LOT GUERTIN	19 806			nil 70		nil 70		6N	nil 70	CERT. 716 LAURENT
	CAN NAT RLY CO	TERRITOIRE SCOLAIRE VILLAGE ST LAURENT	N								
742871	LOT GUERTIN	19 807			nil 70		nil 70		6N	nil 70	CERT. 717 LAURENT
	CAN NAT RLY CO	TERRITOIRE SCOLAIRE VILLAGE ST LAURENT	N								
742872	LOT GUERTIN	19 808			nil 70		nil 70		6N	nil 70	CERT. 718 LAURENT
	CAN NAT RLY CO	TERRITOIRE SCOLAIRE VILLAGE ST LAURENT	N								
742873	LOT GUERTIN	19 809			nil 70		nil 70		6N	nil 70	CERT. 719 LAURENT
	CAN NAT RLY CO	TERRITOIRE SCOLAIRE VILLAGE ST LAURENT	N								

VALUATION ROLL OF IMMovable PROPERTIES FOR THE PERIOD COMMENCING MAY 1ST 1951

RUE - STREET

QUARTIER - WARD

ARRONDISSEMENT ÉLECTORAL DISTRICT

48

NO DE COMPTE ACCOUNT NO.	EMPLACEMENT DE L'IMMEUBLE LOCATION OF PROPERTY		CADASTRE - SUBDIVISION OCCUPATION ET AND DÉNOMINATION	ENTRETIEN DES TROTTOIRS POS. DE FRONT MAINTENANCE OF SIDEWALKS FRONT FRONTAGE	VALEUR (DOLLARS SEULEMENT) VALUE (DOLLARS ONLY)		VOIES VALEURS TERRITOIRES SIDEWALKS	C O D E	DÉNOMINATION	VALEUR POUR LA TAXE SCOLAIRE VALUE FOR SCHOOL TAX	RESOLUTION NO CERTIFICAT CERTIFICATE NO
	NOM ET ADRESSE DU PROPRIÉTAIRE NAME AND ADDRESS OF OWNER				TERRAIN LAND	BÂTIMENTS ET AUTRES ITEM BUILDINGS AND OTHER ITEMS					
742874	LOT GUERTIN CAN NAT RLY CO	PAR DE ST LAURENT TERRITOIRE SCOLAIRE VILLAGE ST LAURENT	19 810		nil 70	nil 70		6N		nil 70	1953-54 CERT. 720 LAURENT 1-3-1953
742875	LOT GUERTIN CAN NAT RLY CO	TERRITOIRE SCOLAIRE VILLAGE ST LAURENT	19 811		nil 70	nil 70		5N		nil 70	
742876	LOT GUERTIN CAN NAT RLY CO	TERRITOIRE SCOLAIRE VILLAGE ST LAURENT	19 812		nil 70	nil 70		5N		nil 70	1953-54 CERT. 721 LAURENT 1-3-1953
742877	LOT GUERTIN CAN NAT RLY CO	TERRITOIRE SCOLAIRE VILLAGE ST LAURENT	19 813		nil 70	nil 70		6N		nil 70	1953-54 CERT. 722 LAURENT 1-3-1953
742878	LOT GUERTIN CAN NAT RLY CO	TERRITOIRE SCOLAIRE VILLAGE ST LAURENT	19 814		nil 70	nil 70		5N		nil 70	1953-54 CERT. 723 LAURENT 1-3-1953
742879	LOT GUERTIN CAN NAT RLY CO	TERRITOIRE SCOLAIRE VILLAGE ST LAURENT	19 815		nil 70	nil 70		5N		nil 70	1953-54 CERT. 724 LAURENT 1-3-1953
742880	LOT GUERTIN CAN NAT RLY CO	TERRITOIRE SCOLAIRE VILLAGE ST LAURENT	19 816		nil 70	nil 70		6N		nil 70	1953-54 CERT. 725 LAURENT 1-3-1953
											1953-54 CERT. 726 LAURENT 1-3-1953

VALUATION ROLL OF IMMOVABLE PROPERTIES FOR THE PERIOD COMMENCING MAY 1ST 1951

RUE - STREET

QUARTIER - WARD

ARRONDISSEMENT ÉLECTORAL DISTRICT

48

NO DE COMPTE ACCOUNT NO.	EMPLACEMENT DE L'IMMEUBLE LOCATION OF PROPERTY		CADASTRE - SUBDIVISION OCCUPATION BY AND DÉNOMINATION	ENTRETIEN DES TROTTOIRS POS. DE FRONT MAINTENANCE OF SIDEWALKS FEET FRONTAGE	VALEUR (DOLLARS SEULEMENT) VALUE (DOLLARS ONLY)			VOIES VALEUR PROTÉGÉES SIDEWALKS C O D E DÉNOMINATION	VALEUR POUR LA TAXE SCOLAIRE VALUE FOR SCHOOL TAX	RESOLUTION NO CERTIFICAT CERTIFICATE NO
	NOM ET ADRESSE DU PROPRIÉTAIRE NAME AND ADDRESS OF OWNER				TERRAIN LAND	BÂTIMENTS ET AUTRES ICH BUILDINGS AND OTHER ITEMS	VALEUR EXEMPTÉ EXEMPT VALUE			
742881	PAR DE ST LAURENT LOT GUERTIN		19 817							
	CAN NAT RLY CO TERRITOIRE SCOLAIRE VILLAGE ST LAURENT		N		nil 70		nil 70	6N	nil 70	1951-54 CERT, 727 CEDE VILL ST LAURENT PAR RESOLUTION 15-1-1953
742882	LOT GUERTIN		19 818							
	CAN NAT RLY CO TERRITOIRE SCOLAIRE VILLAGE ST LAURENT		N		nil 70		nil 70	6N	nil 70	1951-54 CERT, 728 CEDE VILL ST LAURENT PAR RESOLUTION 15-1-1953
742883	LOT GUERTIN		19 819							
	CAN NAT RLY CO TERRITOIRE SCOLAIRE VILLAGE ST LAURENT		N		nil 70		nil 70	5N	nil 70	1951-54 CERT, 729 CEDE VILL ST LAURENT PAR RESOLUTION 15-1-1953
742884	LOT GUERTIN		19 820							
	CAN NAT RLY CO TERRITOIRE SCOLAIRE VILLAGE ST LAURENT		N		nil 70		nil 70	6N	nil 70	1951-54 CERT, 730 CEDE VILL ST LAURENT PAR RESOLUTION 15-1-1953
742885	LOT GUERTIN		19 821							
	CAN NAT RLY CO TERRITOIRE SCOLAIRE VILLAGE ST LAURENT		N		nil 70		nil 70	6N	nil 70	1951-54 CERT, 731 CEDE VILL ST LAURENT PAR RESOLUTION 15-1-1953
742886	LOT GUERTIN		19 822							
	CAN NAT RLY CO TERRITOIRE SCOLAIRE VILLAGE ST LAURENT		N		nil 70		nil 70	5N	nil 70	1951-54 CERT, 732 CEDE VILL ST LAURENT PAR RESOLUTION 15-1-1953
742887	LOT GUERTIN		19 823							
	CAN NAT RLY CO TERRITOIRE SCOLAIRE VILLAGE ST LAURENT		N		nil 70		nil 70	6N	nil 70	1951-54 CERT, 733 CEDE VILL ST LAURENT PAR RESOLUTION 15-1-1953

VALUATION ROLL OF IMMOVABLE PROPERTIES FOR THE PERIOD COMMENCING MAY 1st 1951

RUE - STREET

QUARTIER - WARD

ARRONDISSEMENT ÉLECTORAL DISTRICT

48

NO DE COMPTE ACCOUNT NO.	EMPLACEMENT DE L'IMMEUBLE LOCATION OF PROPERTY		CADASTRE - SUBDIVISION OCCUPATION ET AND DÉNOMINATION	ENTRETIEN DES TROTTOIRS POS. DE FRONT MAINTENANCE OF SIDEWALKS FEET FRONTAGE	VALEUR (DOLLARS SEULEMENT) VALUE (DOLLARS ONLY)				VALEUR POUR LA TAXE SCOLAIRE VALUE FOR SCHOOL TAX	RESOLUTION NO CERTIFICAT CERTIFICATE NO
	NOM ET ADRESSE DU PROPRIÉTAIRE NAME AND ADDRESS OF OWNER				TERRAIN LAND	BÂTIMENTS ET AUTRES ITEM BUILDINGS AND OTHER ITEMS	VALEUR EXEMPTÉ EXEMPT VALUE	VALEUR IMPOSABLE TAXABLE VALUE		
742888	PAR DE ST LAURENT LOT GUERTIN		19 824		nil 70		nil 70	6N	1953-54 CERT. 734 CEDE VILLE ST LAURENT PAR RESOLUTION 1-3-1953	
742889	CAN NAT RLY CO LOT GUERTIN		19 825		nil 80		nil 80	6N	1953-54 CERT. 735 CEDE VILLE ST LAURENT PAR RESOLUTION 1-3-1953	
742890	RUE CLEROUX LOT GUERTIN		19 1010		nil 60		nil 60	6N	1953-54 CERT. 736 CEDE VILLE ST LAURENT PAR RESOLUTION 1-3-1953	
742891	CAN NAT RLY CO LOT GUERTIN		19 1011		nil 50		nil 50	6N	1953-54 CERT. 737 CEDE VILLE ST LAURENT PAR RESOLUTION 1-3-1953	
742892	LOT GUERTIN		19 1012		nil 50		nil 50	6N	1953-54 CERT. 738 CEDE VILLE ST LAURENT PAR RESOLUTION 1-3-1953	
742893	CAN NAT RLY CO LOT GUERTIN		19 1013		nil 50		nil 50	6N	1953-54 CERT. 739 CEDE VILLE ST LAURENT PAR RESOLUTION 1-3-1953	
742894	LOT GUERTIN		19 1014		nil 50		nil 50	6N	1953-54 CERT. 740 CEDE VILLE ST LAURENT PAR RESOLUTION 1-3-1953	
	CAN NAT RLY CO								574	



VALUATION ROLL OF IMMOVABLE PROPERTIES FOR THE PERIOD COMMENCING MAY 1ST 1951

RUE - STREET

QUARTIER - WARD

ARRONDISSEMENT ÉLECTORAL DISTRICT

48

NO DE COMPTE ACCOUNT NO.	EMPLACEMENT DE L'IMMEUBLE LOCATION OF PROPERTY		CADASTRE - SUBDIVISION OCCUPATION ET AND DÉNOMINATION	ENTRETIEN DES TROTTOIRS PDS. DE FRONT MAINTENANCE OF SIDEWALKS FEET FRONTAGE	VALEUR (DOLLARS SEULEMENT) VALUE (DOLLARS ONLY)		VOIES VALEURS TROTTOIRS SIDEWALKS	D E C E N O M I N A T I O N	VALEUR POUR LA TAXE SCOLAIRE VALUE FOR SCHOOL TAX	RESOLUTION NO CERTIFICAT CERTIFICATE NO
	NOM ET ADRESSE DU PROPRIÉTAIRE NAME AND ADDRESS OF OWNER				TERRAIN LAND	BÂTIMENTS ET AUTRES ITEM BUILDINGS AND OTHER ITEMS				
742895	LOT GUERTIN	PAR DE ST LAURENT	19 1015		nil 50	nil 50		6N	nil 50	
742896	CAN NAT RLY CO	TERRITOIRE SCOLAIRE VILLAGE ST LAURENT	19 1016		nil 50	nil 50		6N	nil 50	1950-54 CDEE VILLE DE LAURENT PAR RESOLUTION 15-1953
742897	LOT GUERTIN	PAR DE ST LAURENT	19 1017		nil 50	nil 50		6N	nil 50	1950-54 CDEE VILLE DE LAURENT PAR RESOLUTION 15-1953
742898	CAN NAT RLY CO	TERRITOIRE SCOLAIRE VILLAGE ST LAURENT	19 1018		nil 50	nil 50		6N	nil 50	1950-54 CDEE VILLE DE LAURENT PAR RESOLUTION 15-1953
742899	LOT GUERTIN	PAR DE ST LAURENT	19 1019		nil 50	nil 50		6N	nil 50	1950-54 CDEE VILLE DE LAURENT PAR RESOLUTION 15-1953
742900	CAN NAT RLY CO	TERRITOIRE SCOLAIRE VILLAGE ST LAURENT	19 1020		nil 50	nil 50		6N	nil 50	1950-54 CDEE VILLE DE LAURENT PAR RESOLUTION 15-1953
742901	LOT GUERTIN	PAR DE ST LAURENT	19 1021		nil 50	nil 50		6N	nil 50	1950-54 CDEE VILLE DE LAURENT PAR RESOLUTION 15-1953
	CAN NAT RLY CO	TERRITOIRE SCOLAIRE VILLAGE ST LAURENT	19 1021		nil 50	nil 50		6N	nil 50	1950-54 CDEE VILLE DE LAURENT PAR RESOLUTION 15-1953

575

VALUATION ROLL OF IMMOVABLE PROPERTIES FOR THE PERIOD COMMENCING MAY 1ST 1951

RUE - STREET

QUARTIER - WARD

ARRONDISSEMENT ÉLECTORAL DISTRICT

48

NO DE COMPTE ACCOUNT NO.	EMPLACEMENT DE L'IMMEUBLE LOCATION OF PROPERTY		CADASTRE - SUBDIVISION OCCUPATION ET / AND DENOMINATION	ENTRETIEN DES TROTTOIRS POS. DE FRONT MAINTENANCE OF SIDEWALKS FEET FRONTAGE	VALEUR (DOLLARS SEULEMENT) VALUE (DOLLARS ONLY)			VOIES VALES TROTTOIRS SIDEWALKS	C O D E	D E N O M I N A T I O N	VALEUR POUR LA TAXE SCOLAIRE VALUE FOR SCHOOL TAX	RESOLUTION NO CERTIFICAT NO CERTIFICATE NO
	NOM ET ADRESSE DU PROPRIÉTAIRE NAME AND ADDRESS OF OWNER				TERRAIN LAND	BÂTIMENTS ET AUTRES ICHES BUILDINGS AND OTHER ITEMS	VALEUR EXEMPTÉ EXEMPT VALUE					
742902	PAR DE ST LAURENT LOT GUERTIN		19 1022		nil 50		nil 50				nil 50	
742903	TERRITOIRE SCOLAIRE VILLAGE ST LAURENT CAN NAT RLY CO		19 1023		nil 50		nil 50				1953-54 CERT, 748 GEO. VILL. ST LAURENT PAR RESOLUTION 16-3-1953	
742904	TERRITOIRE SCOLAIRE VILLAGE ST LAURENT CAN NAT RLY CO		19 1024		nil 50		nil 50				1953-54 CERT, 749 GEO. VILL. ST LAURENT PAR RESOLUTION 16-3-1953	
742905	TERRITOIRE SCOLAIRE VILLAGE ST LAURENT CAN NAT RLY CO		19 1025		nil 50		nil 50				1953-54 CERT, 750 GEO. VILL. ST LAURENT PAR RESOLUTION 16-3-1953	
742906	TERRITOIRE SCOLAIRE VILLAGE ST LAURENT CAN NAT RLY CO		19 1026		nil 50		nil 50				1953-54 CERT, 751 GEO. VILL. ST LAURENT PAR RESOLUTION 16-3-1953	
742907	TERRITOIRE SCOLAIRE VILLAGE ST LAURENT CAN NAT RLY CO		19 1027		nil 50		nil 50				1953-54 CERT, 752 GEO. VILL. ST LAURENT PAR RESOLUTION 16-3-1953	
742908	TERRITOIRE SCOLAIRE VILLAGE ST LAURENT CAN NAT RLY CO		19 1028		nil 50		nil 50				1953-54 CERT, 753 GEO. VILL. ST LAURENT PAR RESOLUTION 16-3-1953	
											1953-54 CERT, 754 GEO. VILL. ST LAURENT PAR RESOLUTION 16-3-1953	

VALUATION ROLL OF IMMOVABLE PROPERTIES FOR THE PERIOD COMMENCING MAY 1ST 1951

RUE - STREET

QUARTIER - WARD

ARRONDISSEMENT ÉLECTORAL DISTRICT

48

NO DE COMPTE ACCOUNT NO.	EMPLACEMENT DE L'IMMEUBLE LOCATION OF PROPERTY		CADASTRE - SUBDIVISION OCCUPATION ET AND DÉNOMINATION	ENTRETIEN DES INDITORS PDS. DE FRONT MAINTENANCE OF SIDEWALKS FEET FRONTAGE	VALEUR (DOLLARS SEULEMENT) VALUE (DOLLARS ONLY)		VOIES VAULTS PROPRIÉTÉ SUBDIVISION	CODE DÉNOMINATION	VALEUR POUR LA TAXE SCOLAIRE VALUE FOR SCHOOL TAX	RESOLUTION NO. CERTIFICAT CERTIFICATE NO.
	NOM ET ADRESSE DU PROPRIÉTAIRE NAME AND ADDRESS OF OWNER				TERRAIN LAND	BÂTIMENTS ET AUTRES ITEM BUILDINGS AND OTHER ITEMS				
742909	LOT GUERTIN CAN NAT RLY CO	PAR DE ST LAURENT 19 1029 TERRITOIRE SCOLAIRE VILLAGE ST LAURENT	N		nil 50	nil 50		6N	nil 50	1950-54 CENS. VILL. ST LAURENT VAL. RESOLUTION 755
742910	LOT GUERTIN CAN NAT RLY CO	19 1030 TERRITOIRE SCOLAIRE VILLAGE ST LAURENT	N		nil 50	nil 50		6N	nil 50	1950-54 CENS. VILL. ST LAURENT VAL. RESOLUTION 755
742911	LOT GUERTIN CAN NAT RLY CO	19 1031 TERRITOIRE SCOLAIRE VILLAGE ST LAURENT	N		nil 50	nil 50		6N	nil 50	1950-54 CENS. VILL. ST LAURENT VAL. RESOLUTION 756
742912	LOT GUERTIN CAN NAT RLY CO	19 1032 TERRITOIRE SCOLAIRE VILLAGE ST LAURENT	N		nil 50	nil 50		6N	nil 50	1950-54 CENS. VILL. ST LAURENT VAL. RESOLUTION 757
742913	LOT GUERTIN CAN NAT RLY CO	19 1033 TERRITOIRE SCOLAIRE VILLAGE ST LAURENT	N		nil 50	nil 50		6N	nil 50	1950-54 CENS. VILL. ST LAURENT VAL. RESOLUTION 758
742914	LOT GUERTIN CAN NAT RLY CO	19 1034 TERRITOIRE SCOLAIRE VILLAGE ST LAURENT	N		nil 50	nil 50		6N	nil 50	1950-54 CENS. VILL. ST LAURENT VAL. RESOLUTION 759
742915	LOT GUERTIN CAN NAT RLY CO	19 1035 TERRITOIRE SCOLAIRE VILLAGE ST LAURENT	N		nil 50	nil 50		6N	nil 50	1950-54 CENS. VILL. ST LAURENT VAL. RESOLUTION 760

VALUATION ROLL OF IMMOVABLE PROPERTIES FOR THE PERIOD COMMENCING MAY 1ST 1951

RUE - STREET

QUARTIER - WARD

ARRONDISSEMENT ÉLECTORAL DISTRICT

48

NO DE COMPTE ACCOUNT NO.	EMPLACEMENT DE L'IMMEUBLE LOCATION OF PROPERTY		CADASTRE - SUBDIVISION OCCUPATION ET AND DENOMINATION	ENTRETIEN DES TROTTOIRS POS. DE FRONT MAINTENANCE OF SIDEWALKS FEET FRONTAGE	VALEUR (DOLLARS SEULEMENT) VALUE (DOLLARS ONLY)			VOIES VALES TROTTOIRS SIDEWALKS	CODE DENOMINATION	VALEUR POUR LA TAXE SCOLAIRE VALUE FOR SCHOOL TAX	RESOLUTION NO CERTIFICAT CERTIFICATE NO
	NOM ET ADRESSE DU PROPRIÉTAIRE NAME AND ADDRESS OF OWNER				TERRAIN LAND	BÂTIMENTS ET AUTRES ITEM BUILDINGS AND OTHER ITEMS	VALEUR EXEMPTÉ EXEMPT VALUE				
742916	LOT GUERTIN CAN NAT RLY CO	PAR DE ST LAURENT 19 1036 TERRITOIRE SCOLAIRE VILLAGE ST LAURENT	N		nil 50		nil 50		6N	nil 50	1953-54 CERT. 768 LAURENT 16-3-1953
742917	LOT GUERTIN CAN NAT RLY CO	19 1037 TERRITOIRE SCOLAIRE VILLAGE ST LAURENT	N		nil 50		nil 50		6N	nil 50	CERT. 768 LAURENT 16-3-1953
742918	LOT GUERTIN CAN NAT RLY CO	19 1038 TERRITOIRE SCOLAIRE VILLAGE ST LAURENT	N		nil 50		nil 50		5N	nil 50	CERT. 768 LAURENT 16-3-1953
742919	LOT GUERTIN CAN NAT RLY CO	19 1039 TERRITOIRE SCOLAIRE VILLAGE ST LAURENT	N		nil 10		nil 10		6N	nil 10	CERT. 768 LAURENT 16-3-1953
747104	LOT GUERTIN CANADIAN NATIONAL RAILWAY CO VALEUR. NOMINALE.	19 P1124 RUE GUERTIN	E		3500 nil		3500 nil		96E	3500 nil	CERT. 768 LAURENT 16-3-1953
742920	LOT GUERTIN CAN NAT RLY CO	19 1008 TERRITOIRE SCOLAIRE VILLAGE ST LAURENT	N		nil 10		nil 10		5N	nil 10	CERT. 768 LAURENT 16-3-1953
742921	LOT GUERTIN CAN NAT RLY CO	19 1007 TERRITOIRE SCOLAIRE VILLAGE ST LAURENT	N		nil 50		nil 50		6N	nil 50	CERT. 768 LAURENT 16-3-1953

VALUATION ROLL OF IMMOVABLE PROPERTIES FOR THE PERIOD COMMENCING MAY 1st 1951

RUE - STREET

QUARTIER - WARD

ARRONDISSEMENT ÉLECTORAL DISTRICT

48

NO DE COMPTE ACCOUNT NO.	EMPLACEMENT DE L'IMMEUBLE LOCATION OF PROPERTY		CADASTRE - SUBDIVISION		ENTRETIEN DES TROTTOIRS POS. DE FRONT MAINTENANCE OF SIDEWALKS FRONT FRONTAGE	VALEUR (DOLLARS SEULEMENT) VALUE (DOLLARS ONLY)		VOLUTES VAULTS TROTTOIRS SIDEWALKS	CODE DENOMINATION	VALEUR POUR LA TAXE SCOLAIRE VALUE FOR SCHOOL TAX	RESOLUTION NO CERTIFICATE NO
	NOM ET ADRESSE DU PROPRIÉTAIRE NAME AND ADDRESS OF OWNER	OCCUPATION ET AND DENOMINATION	TERRAIN LAND	BÂTIMENTS ET AUTRES ITEM BUILDINGS AND OTHER ITEMS		VALEUR EXEMPTÉ EXEMPT VALUE	VALEUR IMPOSABLE TAXABLE VALUE				
742922	LOT GUERTIN CAN NAT RLY CO	PAR DE TERRITOIRE VILLAGE ST	ST LAURENT SCOLAIRE LAURENT	19 1006 N	nil 50	nil 50	6N	nil 50	769		
742923	LOT GUERTIN CAN NAT RLY CO	TERRITOIRE VILLAGE ST	SCOLAIRE LAURENT	19 1005 N	nil 50	nil 50	6N	nil 50	770		
742924	LOT GUERTIN CAN NAT RLY CO	TERRITOIRE VILLAGE ST	SCOLAIRE LAURENT	19 1004 N	nil 50	nil 50	6N	nil 50	771		
742925	LOT GUERTIN CAN NAT RLY CO	TERRITOIRE VILLAGE ST	SCOLAIRE LAURENT	19 1003 N	nil 50	nil 50	6N	nil 50	772		
742926	LOT GUERTIN CAN NAT RLY CO	TERRITOIRE VILLAGE ST	SCOLAIRE LAURENT	19 1002 N	nil 50	nil 50	6N	nil 50	773		
742927	LOT GUERTIN CAN NAT RLY CO	TERRITOIRE VILLAGE ST	SCOLAIRE LAURENT	19 1001 N	nil 50	nil 50	6N	nil 50	774		
742928	LOT GUERTIN CAN NAT RLY CO	TERRITOIRE VILLAGE ST	SCOLAIRE LAURENT	19 1000 N	nil 50	nil 50	6N	nil 50	775		

VALUATION ROLL OF IMMOVABLE PROPERTIES FOR THE PERIOD COMMENCING MAY 1st 1951

RUE - STREET

QUARTIER - WARD

ARRONDISSEMENT ÉLECTORAL DISTRICT

48

NO DE COMPTE ACCOUNT NO.	EMPLACEMENT DE L'IMMEUBLE LOCATION OF PROPERTY		CADASTRE - SUBDIVISION OCCUPATION ET AND DENOMINATION	ENTRETIEN DES TROTTOIRS POS. DE FRONT MAINTENANCE OF SIDEWALKS FEET FRONTAGE	VALEUR (DOLLARS SEULEMENT) VALUE (DOLLARS ONLY)				VALEUR FOUR LA TAXE SCOLAIRE VALUE FOR SCHOOL TAX	RESOLUTION NO CERTIFICAT CERTIFICATE NO
	NOM ET ADRESSE DU PROPRIÉTAIRE NAME AND ADDRESS OF OWNER				TERRAIN LAND	BÂTIMENTS ET AUTRES ITEM BUILDINGS AND OTHER ITEMS	VALEUR EXEMPTÉ EXEMPT VALUE	VALEUR IMPOSABLE TAXABLE VALUE		
42929	LOT GUERTIN CAN NAT RLY CO		19 999 TERRITOIRE SCOLAIRE VILLAGE ST LAURENT		nil 50		nil 50	6N	nil 50	1951-04 CERT. 776 VILLE VILL. ST LAURENT PAR RESOL. N 153-1953
42930	LOT GUERTIN CAN NAT RLY CO		19 998 TERRITOIRE SCOLAIRE VILLAGE ST LAURENT		nil 50		nil 50	6N	nil 50	1951-04 CERT. 777 VILLE VILL. ST LAURENT PAR RESOL. N 153-1953
42931	LOT GUERTIN CAN NAT RLY CO		19 997 TERRITOIRE SCOLAIRE VILLAGE ST LAURENT		nil 50		nil 50	5N	nil 50	1951-04 CERT. 778 VILLE VILL. ST LAURENT PAR RESOL. N 153-1953
42932	LOT GUERTIN CAN NAT RLY CO		19 996 TERRITOIRE SCOLAIRE VILLAGE ST LAURENT		nil 50		nil 50	6N	nil 50	1951-04 CERT. 778 VILLE VILL. ST LAURENT PAR RESOL. N 153-1953
42933	LOT GUERTIN CAN NAT RLY CO		19 995 TERRITOIRE SCOLAIRE VILLAGE ST LAURENT		nil 50		nil 50	6N	nil 50	1951-04 CERT. 779 VILLE VILL. ST LAURENT PAR RESOL. N 153-1953
42934	LOT GUERTIN CAN NAT RLY CO		19 994 TERRITOIRE SCOLAIRE VILLAGE ST LAURENT		nil 50		nil 50	6N	nil 50	1951-04 CERT. 780 VILLE VILL. ST LAURENT PAR RESOL. N 153-1953
42935	LOT GUERTIN CAN NAT RLY CO		19 993 TERRITOIRE SCOLAIRE VILLAGE ST LAURENT		nil 50		nil 50	6N	nil 50	1951-04 CERT. 781 VILLE VILL. ST LAURENT PAR RESOL. N 153-1953

VALUATION ROLL OF IMMOVABLE PROPERTIES FOR THE PERIOD COMMENCING MAY 1st 1951

RUE - STREET

QUARTIER - WARD

ARRONDISSEMENT ÉLECTORAL DISTRICT

48

NO DE COMPTE ACCOUNT NO.	EMPLACEMENT DE L'IMMEUBLE LOCATION OF PROPERTY		CADASTRE - SUBDIVISION OCCUPATION ET AND DÉNOMINATION	ENTRETIEN DES TROTTOIRS POS. DE FRONT MAINTENANCE OF SIDEWALKS FEET FRONTAGE	VALEUR (DOLLARS SEULEMENT) - VALUE (DOLLARS ONLY)			VOIES TROTTOIRS SIDEWALKS	C CODE	DÉNOMINATION	VALEUR POUR LA TAXE SCOLAIRE VALUE FOR SCHOOL TAX	RESOLUTION NO CERTIFICAT CERTIFICATE NO
	NOM ET ADRESSE DU PROPRIÉTAIRE NAME AND ADDRESS OF OWNER				TERRAIN LAND	BÂTIMENTS ET AUTRES ITEM BUILDINGS AND OTHER ITEMS	VALEUR EXEMPTÉ EXEMPT VALUE					
742936	PAR DE ST LAURENT LOT GUERTIN		19 992		nil 50		nil 50		6N		nil 50	CERT. 783 ST LAURENT 19-3-1951
742937	TERRITOIRE SCOLAIRE VILLAGE ST LAURENT CAN NAT RLY CO		19 991		nil 50		nil 50		6N		nil 50	CERT. 784 ST LAURENT 19-3-1951
742938	LOT GUERTIN		19 990		nil 50		nil 50		5N		nil 50	CERT. 785 ST LAURENT 19-3-1951
742939	TERRITOIRE SCOLAIRE VILLAGE ST LAURENT CAN NAT RLY CO		19 989		nil 50		nil 50		6N		nil 50	CERT. 786 ST LAURENT 19-3-1951
742940	LOT GUERTIN		19 988		nil 50		nil 50		6N		nil 50	CERT. 787 ST LAURENT 19-3-1951
742941	TERRITOIRE SCOLAIRE VILLAGE ST LAURENT CAN NAT RLY CO		19 987		nil 50		nil 50		6N		nil 50	CERT. 788 ST LAURENT 19-3-1951
742942	LOT GUERTIN		19 986		nil 50		nil 50		6N		nil 50	CERT. 789 ST LAURENT 19-3-1951
	TERRITOIRE SCOLAIRE VILLAGE ST LAURENT CAN NAT RLY CO											581

VALUATION ROLL OF IMMOVABLE PROPERTIES FOR THE PERIOD COMMENCING MAY 1ST 1951

RUE - STREET

QUARTIER - WARD

ARRONDISSEMENT ÉLECTORAL DISTRICT

48

NO DE COMPTE ACCOUNT NO.	EMPLACEMENT DE L'IMMEUBLE LOCATION OF PROPERTY		CADASTRE - SUBDIVISION OCCUPATION ET AND DENOMINATION	ENTRETIEN DES TROTTOIRS POS. DE FRONT MAINTENANCE OF SIDEWALKS FEET FRONTAGE	VALEUR (DOLLARS SEULEMENT) VALUE (DOLLARS ONLY)			PROFITEURS SIDEWALKS	DÉSIGNATION	VALEUR POUR LA TAXE SCOLAIRE VALUE FOR SCHOOL TAX	RÉSOLUTION NO CERTIFICAT CERTIFICATE NO
	NOM ET ADRESSE DU PROPRIÉTAIRE NAME AND ADDRESS OF OWNER				TERRAIN "LAND"	BÂTIMENTS ET AUTRES ITEM BUILDINGS AND OTHER ITEMS	VALEUR EXEMPTÉ EXEMPT VALUE				
742943	LOT GUERTIN CAN NAT RLY CO		19 985 TERRITOIRE SCOLAIRE VILLAGE ST LAURENT	N	nil 50		nil 50		6N	nil 50	1950-54 CERT. 790 CITÉ VILLE DE MONTRÉAL PAR RÉSOLUTION 103-1950
742944	LOT GUERTIN CAN NAT RLY CO		19 984 TERRITOIRE SCOLAIRE VILLAGE ST LAURENT	N	nil 50		nil 50		6N	nil 50	1950-54 CERT. 791 CITÉ VILLE DE MONTRÉAL PAR RÉSOLUTION 103-1950
742945	LOT GUERTIN CAN NAT RLY CO		19 983 TERRITOIRE SCOLAIRE VILLAGE ST LAURENT	N	nil 50		nil 50		5N	nil 50	1950-54 CERT. 791 CITÉ VILLE DE MONTRÉAL PAR RÉSOLUTION 103-1950
742946	LOT GUERTIN CAN NAT RLY CO		19 982 TERRITOIRE SCOLAIRE VILLAGE ST LAURENT	N	nil 50		nil 50		6N	nil 50	1953-54 CERT. 794 CITÉ VILLE DE MONTRÉAL PAR RÉSOLUTION 103-1953
742947	LOT GUERTIN CAN NAT RLY CO		19 981 TERRITOIRE SCOLAIRE VILLAGE ST LAURENT	N	nil 50		nil 50		6N	nil 50	1953-54 CERT. 793 CITÉ VILLE DE MONTRÉAL PAR RÉSOLUTION 103-1953
742948	LOT GUERTIN CAN NAT RLY CO		19 980 TERRITOIRE SCOLAIRE VILLAGE ST LAURENT	N	nil 50		nil 50		5N	nil 50	1953-54 CERT. 794 CITÉ VILLE DE MONTRÉAL PAR RÉSOLUTION 103-1953
742949	LOT GUERTIN CAN NAT RLY CO		19 979 TERRITOIRE SCOLAIRE VILLAGE ST LAURENT	N	nil 50		nil 50		6N	nil 50	1953-54 CERT. 795 CITÉ VILLE DE MONTRÉAL PAR RÉSOLUTION 103-1953
											1953-54 CERT. 796 CITÉ VILLE DE MONTRÉAL PAR RÉSOLUTION 103-1953



VALUATION ROLL OF IMMOVABLE PROPERTIES FOR THE PERIOD COMMENCING MAY 1st 1951

RUE - STREET

QUARTIER - WARD

ARRONDISSEMENT ÉLECTORAL DISTRICT

48

NO DE COMPTE ACCOUNT NO.	EMPLACEMENT DE L'IMMEUBLE LOCATION OF PROPERTY		CADASTRE - SUBDIVISION OCCUPATION ET AND DENOMINATION	ENTRETIEN DES TROTTOIRS PDS. DE FRONT MAINTENANCE OF SIDEWALKS FEET FRONTAGE	VALEUR (DOLLARS SEULEMENT) VALUE (DOLLARS ONLY)		VOIES VALEUR PROPRIÉTÉ PROPERTIES	C O O C	DÉSIGNATION	VALEUR POUR LA TAXE SCOLAIRE VALUE FOR SCHOOL TAX	RESOLUTION NO CERTIFICAT CERTIFICATE NO
	NOM ET ADRESSE DU PROPRIÉTAIRE NAME AND ADDRESS OF OWNER				TERRAIN LAND	BÂTIMENTS ET AUTRES ITEM BUILDINGS AND OTHER ITEMS					
742950	LOT GUERTIN CAN NAT RLY CO CLEROUX	PAR DE ST LAURENT TERRITOIRE SCOLAIRE VILLAGE ST LAURENT	19 978		nil 70	nil 70			6N	1950-54 CERTE. 197 CERTE. 197 PAR RESOLUTION 15-3-1953	
742951	LOT GUERTIN CAN NAT RLY CO	TERRITOIRE SCOLAIRE VILLAGE ST LAURENT	19 785		nil 90	nil 90			6N		
742952	LOT GUERTIN CAN NAT RLY CO	TERRITOIRE SCOLAIRE VILLAGE ST LAURENT	19 784		nil 70	nil 70			6N	1950-54 CERTE. 198 CERTE. 198 PAR RESOLUTION 15-3-1953	
742953	LOT GUERTIN CAN NAT RLY CO	TERRITOIRE SCOLAIRE VILLAGE ST LAURENT	19 783		nil 70	nil 70			6N	1950-54 CERTE. 199 CERTE. 199 PAR RESOLUTION 15-3-1953	
742954	LOT GUERTIN CAN NAT RLY CO	TERRITOIRE SCOLAIRE VILLAGE ST LAURENT	19 782		nil 70	nil 70			6N	1950-54 CERTE. 800 CERTE. 800 PAR RESOLUTION 15-3-1953	
742955	LOT GUERTIN CAN NAT RLY CO	TERRITOIRE SCOLAIRE VILLAGE ST LAURENT	19 781		nil 70	nil 70			6N	1950-54 CERTE. 801 CERTE. 801 PAR RESOLUTION 15-3-1953	
742956	LOT GUERTIN CAN NAT RLY CO	TERRITOIRE SCOLAIRE VILLAGE ST LAURENT	19 780		nil 70	nil 70			6N	1950-54 CERTE. 802 CERTE. 802 PAR RESOLUTION 15-3-1953	
											803 PAR RESOLUTION 15-3-1953

VALUATION ROLL OF IMMOVABLE PROPERTIES FOR THE PERIOD COMMENCING MAY 1ST 1951

RUE - STREET

QUARTIER - WARD

ARRONDISSEMENT ÉLECTORAL DISTRICT

48

NO DE COMPTE ACCOUNT NO.	EMPLACEMENT DE L'IMMEUBLE LOCATION OF PROPERTY		CADASTRE - SUBDIVISION OCCUPATION ET AND DENOMINATION	ENTRETIEN DES TROTOIRS POS. DE FRONT MAINTENANCE OF SIDEWALKS FEET FRONTAGE	VALEUR (DOLLARS SEULEMENT) VALUE (DOLLARS ONLY)				VOIES TROTOIRS SIDEWALKS	CODE DÉSIGNATION	VALEUR POUR LA TAXE SCOLAIRE VALUE FOR SCHOOL TAX	RESOLUTION NO CERTIFICAT CERTIFICATE NO
	NOM ET ADRESSE DU PROPRIÉTAIRE NAME AND ADDRESS OF OWNER				TERRAIN LAND	BÂTIMENTS ET AUTRES BÂTIMENTS AND OTHER ITEMS	VALEUR EXEMPTÉ EXEMPT VALUE	VALEUR IMPOSABLE TAXABLE VALUE				
	PAR DE ST LAURENT											
742957	LOT GUERTIN	19 779			nil 70		nil 70		6 N	nil 70	1953-54 CERT. 804	
	CAN NAT RLY CO	TERRITOIRE SCOLAIRE VILLAGE ST LAURENT	N								CODE VILLE PAR RESOLUTION 15-3-1953	
742958	LOT GUERTIN	19 778			nil 70		nil 70		6 N	nil 70	1953-54 CERT. 805	
	CAN NAT RLY CO	TERRITOIRE SCOLAIRE VILLAGE ST LAURENT	N								CODE VILLE PAR RESOLUTION 15-3-1953	
742959	LOT GUERTIN	19 777			nil 70		nil 70		5 N	nil 70	1953-54 CERT. 806	
	CAN NAT RLY CO	TERRITOIRE SCOLAIRE VILLAGE ST LAURENT	N								CODE VILLE PAR RESOLUTION 15-3-1953	
742960	LOT GUERTIN	19 776			nil 70		nil 70		6 N	nil 70	1953-54 CERT. 807	
	CAN NAT RLY CO	TERRITOIRE SCOLAIRE VILLAGE ST LAURENT	N								CODE VILLE PAR RESOLUTION 15-3-1953	
742961	LOT GUERTIN	19 775			nil 70		nil 70		6 N	nil 70	1953-54 CERT. 808	
	CAN NAT RLY CO	TERRITOIRE SCOLAIRE VILLAGE ST LAURENT	N								CODE VILLE PAR RESOLUTION 15-3-1953	
742962	LOT GUERTIN	19 774			nil 70		nil 70		6 N	nil 70	1953-54 CERT. 809	
	CAN NAT RLY CO	TERRITOIRE SCOLAIRE VILLAGE ST LAURENT	N								CODE VILLE PAR RESOLUTION 15-3-1953	
742963	LOT GUERTIN	19 773			nil 70		nil 70		6 N	nil 70	1953-54 CERT. 810	
	CAN NAT RLY CO	TERRITOIRE SCOLAIRE VILLAGE ST LAURENT	N								CODE VILLE PAR RESOLUTION 15-3-1953	

VALUATION ROLL OF IMMOVABLE PROPERTIES FOR THE PERIOD COMMENCING MAY 1ST 1951

RUE - STREET

QUARTIER - WARD

ARRONDISSEMENT ÉLECTORAL DISTRICT

48

NO DE COMPTE ACCOUNT NO.	EMPLACEMENT DE L'IMMEUBLE LOCATION OF PROPERTY NOM ET ADRESSE DU PROPRIÉTAIRE NAME AND ADDRESS OF OWNER	CADASTRE - SUBDIVISION OCCUPATION ET AND DENOMINATION	ENTRETIEN DES TROTTOIRS POS. DE FRONT MAINTENANCE OF SIDEWALKS FEET FRONTAGE	VALEUR (DOLLARS SEULEMENT) VALUE (DOLLARS ONLY)		VOIES VALEURS TROTTOIRS SIDEWALKS	CODE DÉSIGNATION	VALEUR POUR LA TAXE SCOLAIRE VALUE FOR SCHOOL TAX	RESOLUTION NO CERTIFICAT CERTIFICATE NO
				TERRAIN LAND-	BÂTIMENTS ET AUTRES ITEM BUILDINGS AND OTHER ITEMS				
742964	LOT GUERTIN CAN NAT RLY CO	PAR DE ST LAURENT 19 772 TERRITOIRE SCOLAIRE VILLAGE ST LAURENT	N	nil 70	nil 70		6N	1953-54 COTE VILLE ST LAURENT PAR RESOLUTION 16-3-1953	CERT. 811
742965	LOT GUERTIN CAN NAT RLY CO	19 771 TERRITOIRE SCOLAIRE VILLAGE ST LAURENT	N	nil 70	nil 70		6N	1953-54 COTE VILLE ST LAURENT PAR RESOLUTION 16-3-1953	CERT. 812
742966	LOT GUERTIN CAN NAT RLY CO	19 770 TERRITOIRE SCOLAIRE VILLAGE ST LAURENT	N	nil 70	nil 70		6N	1953-54 COTE VILLE ST LAURENT PAR RESOLUTION 16-3-1953	CERT. 813
742967	LOT GUERTIN CAN NAT RLY CO	19 769 TERRITOIRE SCOLAIRE VILLAGE ST LAURENT	N	nil 70	nil 70		6N	1953-54 COTE VILLE ST LAURENT PAR RESOLUTION 16-3-1953	CERT. 814
742968	LOT GUERTIN CAN NAT RLY CO	19 768 TERRITOIRE SCOLAIRE VILLAGE ST LAURENT	N	nil 70	nil 70		6N	1953-54 COTE VILLE ST LAURENT PAR RESOLUTION 16-3-1953	CERT. 815
742969	LOT GUERTIN CAN NAT RLY CO	19 767 TERRITOIRE SCOLAIRE VILLAGE ST LAURENT	N	nil 70	nil 70		6N	1953-54 COTE VILLE ST LAURENT PAR RESOLUTION 16-3-1953	CERT. 816
742970	LOT GUERTIN CAN NAT RLY CO	19 766 TERRITOIRE SCOLAIRE VILLAGE ST LAURENT	N	nil 70	nil 70		6N	1953-54 COTE VILLE ST LAURENT PAR RESOLUTION 16-3-1953	CERT. 817

VALUATION ROLL OF IMMovable PROPERTIES FOR THE PERIOD COMMENCING MAY 1st 1951

RUE - STREET

QUARTIER - WARD

ARRONDISSEMENT ÉLECTORAL DISTRICT

48

NO DE COMPTE ACCOUNT NO.	EMPLACEMENT DE L'IMMEUBLE LOCATION OF PROPERTY		CADASTRE - SUBDIVISION OCCUPATION ET AND DENOMINATION	ENTRETIEN DES TROTTOIRS PDS. DE FRONT MAINTENANCE OF SIDEWALKS FEET FRONTAGE	VALEUR (DOLLARS SEULEMENT) VALUE (DOLLARS ONLY)		VOIES VAUTES TROTTOIRS SIDEWALKS	W O O U	VALEUR POUR LA TAXE SCOLAIRE VALUE FOR SCHOOL TAX	RESOLUTION NO CERTIFICAT CERTIFICATE NO
	NOM ET ADRESSE DU PROPRIÉTAIRE NAME AND ADDRESS OF OWNER	TERRAIN LAND			BÂTIMENTS ET AUTRES ITEM BUILDINGS AND OTHER ITEMS	VALEUR EXEMPTÉ EXEMPT VALUE				
	PAR DE ST LAURENT									
742971	LOT GUERTIN	19 765			nil 70		nil 70	6N	nil 70	
	CAN NAT RLY CO	TERRITOIRE SCOLAIRE VILLAGE ST LAURENT	N							1950-54 CERT. 818 CEDE VILLE ST LAURENT PAR RESOLUTION 15-3-1953
742972	LOT GUERTIN	19 764			nil 70		nil 70	6N	nil 70	
	CAN NAT RLY CO	TERRITOIRE SCOLAIRE VILLAGE ST LAURENT	N							
742973	LOT GUERTIN	19 763			nil 70		nil 70	6N	nil 70	1953-54 CERT. 819 CEDE VILLE ST LAURENT PAR RESOLUTION 15-3-1953
	CAN NAT RLY CO	TERRITOIRE SCOLAIRE VILLAGE ST LAURENT	N							
742974	LOT GUERTIN	19 762			nil 70		nil 70	6N	nil 70	1953-54 CERT. 820 CEDE VILLE ST LAURENT PAR RESOLUTION 15-3-1953
	CAN NAT RLY CO	TERRITOIRE SCOLAIRE VILLAGE ST LAURENT	N							
742975	LOT GUERTIN	19 761			nil 70		nil 70	6N	nil 70	1953-54 CERT. 821 CEDE VILLE ST LAURENT PAR RESOLUTION 15-3-1953
	CAN NAT RLY CO	TERRITOIRE SCOLAIRE VILLAGE ST LAURENT	N							
742976	LOT GUERTIN	19 760			nil 70		nil 70	6N	nil 70	1953-54 CERT. 822 CEDE VILLE ST LAURENT PAR RESOLUTION 15-3-1953
	CAN NAT RLY CO	TERRITOIRE SCOLAIRE VILLAGE ST LAURENT	N							
742977	LOT GUERTIN	19 759			nil 70		nil 70	6N	nil 70	1953-54 CERT. 823 CEDE VILLE ST LAURENT PAR RESOLUTION 15-3-1953
	CAN NAT RLY CO	TERRITOIRE SCOLAIRE VILLAGE ST LAURENT	N							
										1953-54 CERT. 824 CEDE VILLE ST LAURENT PAR RESOLUTION 15-3-1953

586

VALUATION ROLL OF IMMOVABLE PROPERTIES FOR THE PERIOD COMMENCING MAY 1ST 1951

RUE - STREET

QUARTIER - WARD

ARRONDISSEMENT ÉLECTORAL DISTRICT

NO DE COMPTE ACCOUNT NO.	EMPLACEMENT DE L'IMMEUBLE LOCATION OF PROPERTY		CADASTRE - SUBDIVISION OCCUPATION ET AND DENOMINATION	ENTRETIEN DES TROTTOIRS POS. DE FRONT MAINTENANCE OF SIDEWALKS FEET FRONTAGE	VALEUR (DOLLARS SEULEMENT) VALUE (DOLLARS ONLY)		VOIES VAUTES TROTTOIRS SIDEWALKS	E D O C U D E N O M I N A T I O N	VALEUR POUR LA TAXE SCOLAIRE VALUE FOR SCHOOL TAX	RESOLUTION NO CERTIFICAT CERTIFICATE NO
	NOM ET ADRESSE DU PROPRIÉTAIRE NAME AND ADDRESS OF OWNER				TERRAIN LAND	BÂTIMENTS ET AUTRES ITEX BUILDINGS AND OTHER ITEMS				
742978	LOT GUERTIN	PAR DE ST LAURENT	19 758		nil 70	nil 70		6N	nil 70	
	CAN NAT RLY CO	TERRITOIRE SCOLAIRE VILLAGE ST LAURENT		N						
742979	LOT GUERTIN	PAR DE ST LAURENT	19 757		nil 70	nil 70		6N	nil 70	1953-54 CERT. 825 CEDE VILLE ST LAURENT PAR RESOLUTION 15-J-1953
	CAN NAT RLY CO	TERRITOIRE SCOLAIRE VILLAGE ST LAURENT		N						
742980	LOT GUERTIN	PAR DE ST LAURENT	19 756		nil 70	nil 70		6N	nil 70	1953-54 CERT. 826 CEDE VILLE ST LAURENT PAR RESOLUTION 15-J-1953
	CAN NAT RLY CO	TERRITOIRE SCOLAIRE VILLAGE ST LAURENT		N						
742981	LOT GUERTIN	PAR DE ST LAURENT	19 755		nil 70	nil 70		6N	nil 70	1953-54 CERT. 827 CEDE VILLE ST LAURENT PAR RESOLUTION 15-J-1953
	CAN NAT RLY CO	TERRITOIRE SCOLAIRE VILLAGE ST LAURENT		N						
742982	LOT GUERTIN	PAR DE ST LAURENT	19 754		nil 70	nil 70		6N	nil 70	1953-54 CERT. 828 CEDE VILLE ST LAURENT PAR RESOLUTION 15-J-1953
	CAN NAT RLY CO	TERRITOIRE SCOLAIRE VILLAGE ST LAURENT		N						
742983	LOT GUERTIN	PAR DE ST LAURENT	19 753		nil 70	nil 70		6N	nil 70	1953-54 CERT. 829 CEDE VILLE ST LAURENT PAR RESOLUTION 15-J-1953
	CAN NAT RLY CO	TERRITOIRE SCOLAIRE VILLAGE ST LAURENT		N						
742984	LOT GUERTIN	PAR DE ST LAURENT	19 752		nil 70	nil 70		6N	nil 70	1953-54 CERT. 830 CEDE VILLE ST LAURENT PAR RESOLUTION 15-J-1953
	CAN NAT RLY CO	TERRITOIRE SCOLAIRE VILLAGE ST LAURENT		N						
										1953-54 CERT. 831 CEDE VILLE ST LAURENT PAR RESOLUTION 15-J-1953

VALUATION ROLL OF IMMOVABLE PROPERTIES FOR THE PERIOD COMMENCING MAY 1ST 1951

RUE - STREET

QUARTIER - WARD

ARRONDISSEMENT ÉLECTORAL DISTRICT

48

NO DE COMPTE ACCOUNT NO.	EMPLACEMENT DE L'IMMEUBLE LOCATION OF PROPERTY		CADASTRE - SUBDIVISION OCCUPATION ET / AND DÉNOMINATION	ENTRETIEN DES TROTTOIRS POS. DE FRONT MAINTENANCE OF SIDEWALKS FEET FRONTAGE	VALEUR (DOLLARS SEULEMENT) VALUE (DOLLARS ONLY)			VOIES VALEURS PROPORTION PÉRIODIQUES	C O D E	DÉNOMINATION	VALEUR POUR LA TAXE SCOLAIRE VALUE FOR SCHOOL TAX	RESOLUTION NO CERTIFICAT CERTIFICATE NO
	NOM ET ADRESSE DU PROPRIÉTAIRE NAME AND ADDRESS OF OWNER				TERRAIN LAND	BÂTIMENTS ET AUTRES ITEM BUILDINGS AND OTHER ITEMS	VALEUR EXEMPTÉ EXEMPT VALUE					
742985	LOT GUERTIN		19 751									
	CAN NAT RLY CO		TERRITOIRE SCOLAIRE VILLAGE ST LAURENT	N	nil 70		nil 70		6	N	nil 70	CERT, 837
742986	LOT GUERTIN		19 750									
	CAN NAT RLY CO		TERRITOIRE SCOLAIRE VILLAGE ST LAURENT	N	nil 70		nil 70		6	N	nil 70	CERT, 833 1953-54 CODE VILLE ST LAURENT PAR RESOLUTION 15-3-1953
742987	LOT GUERTIN		19 749									
	CAN NAT RLY CO		TERRITOIRE SCOLAIRE VILLAGE ST LAURENT	N	nil 70		nil 70		6	N	nil 70	CERT, 833 1953-54 CODE VILLE ST LAURENT PAR RESOLUTION 15-3-1953
742988	LOT GUERTIN		19 748									
	CAN NAT RLY CO		TERRITOIRE SCOLAIRE VILLAGE ST LAURENT	N	nil 70		nil 70		6	N	nil 70	CERT, 834 1953-54 CODE VILLE ST LAURENT PAR RESOLUTION 15-3-1953
742989	LOT GUERTIN		19 747									
	CAN NAT RLY CO		TERRITOIRE SCOLAIRE VILLAGE ST LAURENT	N	nil 70		nil 70		6	N	nil 70	CERT, 835 1953-54 CODE VILLE ST LAURENT PAR RESOLUTION 15-3-1953
742990	LOT GUERTIN		19 P746									
	CAN NAT RLY CO		TERRITOIRE SCOLAIRE VILLAGE ST LAURENT	N	nil 70		nil 70		6	N	nil 70	CERT, 836 1953-54 CODE VILLE ST LAURENT PAR RESOLUTION 15-3-1953
746154	LOT GUERTIN		19 P746 1201 P1200									
	VALEUR CH ST LAURENT											CERT, 837

VALUATION ROLL OF IMMOVABLE PROPERTIES FOR THE PERIOD COMMENCING MAY 1st 1951

RUE - STREET

QUARTIER - WARD

ARRONDISSEMENT ÉLECTORAL DISTRICT

48

NO DE COMPTE ACCOUNT NO.	EMPLACEMENT DE L'IMMEUBLE LOCATION OF PROPERTY		CADASTRE - SUBDIVISION OCCUPATION ET AND DÉNOMINATION	ENTRETIEN DES POTTOIRS POS. DE FRONT MAINTENANCE OF SIDEWALK FEET FRONTAGE	VALEUR (DOLLARS SEULEMENT) VALUE (DOLLARS ONLY)			VOUTES VAULTS POTTOIRS SIDEWALK	W O O U	DÉSIGNATION	VALEUR POUR LA TAXE SCOLAIRE VALUE FOR SCHOOL TAX	RÉSOLUTION NO CERTIFICAT CERTIFICATE	NO
	NOM ET ADRESSE DU PROPRIÉTAIRE NAME AND ADDRESS OF OWNER				TERRAIN LAND	BÂTIMENTS ET AUTRES ITEM BUILDINGS AND OTHER ITEMS	VALEUR EXEMPTÉ EXEMPT VALUE						
	PAR DE		ST LAURENT										
742991	LOT GUERTIN		19 P1200										
	CAN NAT RLY CO	TERRITOIRE VILLAGE ST	SCOLAIRE LAURENT	N	20		20		6	N	20		
742992	LOT GUERTIN		19 P1199										
	CAN NAT RLY CO	TERRITOIRE VILLAGE ST	SCOLAIRE LAURENT	N	70		70		6	N	70		
742993	LOT GUERTIN		19 1198										
	CAN NAT RLY CO	TERRITOIRE VILLAGE ST	SCOLAIRE LAURENT	N	90		90		6	N	90		
742994	LOT GUERTIN		19 1197										
	CAN NAT RLY CO	TERRITOIRE VILLAGE ST	SCOLAIRE LAURENT	N	90		90		6	N	90		
742995	LOT GUERTIN		19 1196										
	CAN NAT RLY CO	TERRITOIRE VILLAGE ST	SCOLAIRE LAURENT	N	90		90		6	N	90		
742996	LOT GUERTIN		19 1195										
	CAN NAT RLY CO	TERRITOIRE VILLAGE ST	SCOLAIRE LAURENT	N	90		90		6	N	90		
742997	LOT GUERTIN		19 1194										
	CAN NAT RLY CO	TERRITOIRE VILLAGE ST	SCOLAIRE LAURENT	N	90		90		6	N	90		

VALUATION ROLL OF IMMOVABLE PROPERTIES FOR THE PERIOD COMMENCING MAY 1ST 1951

RUE - STREET

QUARTIER - WARD

ARRONDISSEMENT ÉLECTORAL DISTRICT

48

NO DE COMPTE ACCOUNT NO.	EMPLACEMENT DE L'IMMEUBLE LOCATION OF PROPERTY		CADASTRE - SUBDIVISION OCCUPATION ET AND DÉSIGNATION	ENTRETIEN DES PROTTOIRS POR. DE FRONT MAINTENANCE OF SIDEWALKS FEET FRONTAGE	VALEUR (DOLLARS SEULEMENT) VALUE (DOLLARS ONLY)		VOIES VAULTS TROTTOIRS SIDEWALKS	CODE	DÉNOMINATION	VALEUR POUR LA TAXE SCOLAIRE VALUE FOR SCHOOL TAX	RESOLUTION NO CERTIFICAT CERTIFICATE NO
	NOM ET ADRESSE DU PROPRIÉTAIRE NAME AND ADDRESS OF OWNER				TERRAIN LAND	BÂTIMENTS ET AUTRES ITEM BUILDINGS AND OTHER ITEMS					
742998	PAR DE LOT GUERTIN		ST LAURENT 19 1193								
	CAN NAT RLY CO TERRITOIRE VILLAGE ST		SCOLAIRE LAURENT N		90				6N	90	
742999	LOT GUERTIN		19 1192								
	CAN NAT RLY CO TERRITOIRE VILLAGE ST		SCOLAIRE LAURENT N		90				6N	90	
				420	48910	12920	19480			43350	
				420	48910	12920	19480			42350	
										618300	



VALUATION ROLL OF IMMOVABLE PROPERTIES FOR THE PERIOD COMMENCING MAY 1ST 1951

RUE - STREET

QUARTIER - WARD

ARRONDISSEMENT ÉLECTORAL DISTRICT

48

NO DE COMPTE ACCOUNT NO.	EMPLACEMENT DE L'IMMEUBLE LOCATION OF PROPERTY		CADASTRE - SUBDIVISION OCCUPATION ET ANCIENNE DÉNOMINATION	ENTRETIEN DES TROTTOIRS PDS. DE FRONT MAINTENANCE OF SIDEWALKS FEET FRONTAGE	VALEUR (DOLLARS SEULEMENT) VALUE (DOLLARS ONLY)			VIGNETTES FRONTÈRES SIDWALKS	DÉNOMINATION	VALEUR POUR LA TAXE SCOLAIRE VALUE FOR SCHOOL TAX	RESOLUTION NO CERTIFICAT CERTIFICATE NO
	NOM ET ADRESSE DU PROPRIÉTAIRE NAME AND ADDRESS OF OWNER				TERRAIN LAND	BÂTIMENTS ET AUTRES ITERS BUILDINGS AND OTHER ITEMS	VALEUR EXEMPTÉ EXEMPT VALUE				
		PAR DE	ST LAURENT								
743000	LOT GUERTIN		19 1191								
	CAN NAT RLY CO	TERRITOIRE VILLAGE ST	SCOLAIRE LAURENT	N	90			90	6N	90	
743001	LOT GUERTIN		19 1190								
	CAN NAT RLY CO	TERRITOIRE VILLAGE ST	SCOLAIRE LAURENT	N	90			90	6N	90	
743002	LOT GUERTIN		19 1189								
	CAN NAT RLY CO	TERRITOIRE VILLAGE ST	SCOLAIRE LAURENT	N	90			90	6N	90	
743003	LOT GUERTIN		19 1188								
	CAN NAT RLY CO	TERRITOIRE VILLAGE ST	SCOLAIRE LAURENT	N	90			90	6N	90	
743004	LOT GUERTIN		19 1187								
	CAN NAT RLY CO	TERRITOIRE VILLAGE ST	SCOLAIRE LAURENT	N	90			90	5N	90	
743005	LOT GUERTIN		19 1186								
	CAN NAT RLY CO	TERRITOIRE VILLAGE ST	SCOLAIRE LAURENT	N	90			90	5N	90	
743006	LOT GUERTIN		19 1185								
	CAN NAT RLY CO	TERRITOIRE VILLAGE ST	SCOLAIRE LAURENT	N	90			90	6N	90	

VALUATION ROLL OF IMMOVABLE PROPERTIES FOR THE PERIOD COMMENCING MAY 1ST 1951

RUE - STREET

QUARTIER - WARD

ARRONDISSEMENT ÉLECTORAL DISTRICT

48

NO DE COMPTE ACCOUNT NO.	EMPLACEMENT DE L'IMMEUBLE LOCATION OF PROPERTY	CADASTRE - SUBDIVISION	ENTRETIEN DES TROTTOIRS PDS. DE FRONT	VALEUR (DOLLARS SEULEMENT) VALUE (DOLLARS ONLY)		VOIES VAULTS TROTTOIRS SIDEWALKS	U O O C	D E N O M I N A T I O N	VALEUR POUR LA TAXE SCOLAIRE VALUE FOR SCHOOL TAX	RESOLUTION NO CERTIFICAT CERTIFICATE
	NOM ET ADRESSE DU PROPRIÉTAIRE NAME AND ADDRESS OF OWNER	OCCUPATION ET DÉNOMINATION AND DENOMINATION	MAINTENANCE OF SIDEWALKS FEET FRONTAGE	TERRAIN LAND	BÂTIMENTS ET AUTRES ITEM BUILDINGS AND OTHER ITEMS					
	PAR DE	ST LAURENT								
743007	LOT GUERTIN	19 1184								
	CAN NAT RLY CO	TERRITOIRE SCOLAIRE VILLAGE ST LAURENT	N	90		90	6	N	90	
743008	LOT GUERTIN	19 1183								
	CAN NAT RLY CO	TERRITOIRE SCOLAIRE VILLAGE ST LAURENT	N	90		90	6	N	90	
743009	LOT GUERTIN	19 1182								
	CAN NAT RLY CO	TERRITOIRE SCOLAIRE VILLAGE ST LAURENT	N	90		90	6	N	90	
743010	LOT GUERTIN	19 1181								
	CAN NAT RLY CO	TERRITOIRE SCOLAIRE VILLAGE ST LAURENT	N	90		90	6	N	90	
743011	LOT GUERTIN	19 1180								
	CAN NAT RLY CO	TERRITOIRE SCOLAIRE VILLAGE ST LAURENT	N	90		90	6	N	90	
743012	LOT GUERTIN	19 1179								
	CAN NAT RLY CO	TERRITOIRE SCOLAIRE VILLAGE ST LAURENT	N	90		90	6	N	90	
743013	LOT GUERTIN	19 1178								
	CAN NAT RLY CO	TERRITOIRE SCOLAIRE VILLAGE ST LAURENT	N	90		90	6	N	90	

VALUATION ROLL OF IMMOVABLE PROPERTIES FOR THE PERIOD COMMENCING MAY 1st 1951

RUE - STREET

QUARTIER - WARD

ARRONDISSEMENT ÉLECTORAL DISTRICT

48

NO DE COMPTE ACCOUNT NO.	EMPLACEMENT DE L'IMMEUBLE LOCATION OF PROPERTY		CADASTRE - SUBDIVISION OCCUPATION ET AND DÉNOMINATION	ENTRETIEN DES TROTTOIRS POS. DE FRONT MAINTENANCE OF SIDEWALKS FEET FRONTAGE	VALEUR (DOLLARS SEULEMENT) VALUE (DOLLARS ONLY)				VOIES VAULTS SIDEWALKS	C O D E	DÉNOMINATION	VALEUR POUR LA TAXE SCOLAIRE VALUE FOR SCHOOL TAX	RESOLUTION NO CERTIFICAT CERTIFICATE NO
	NOM ET ADRESSE DU PROPRIÉTAIRE NAME AND ADDRESS OF OWNER				TERRAIN LAND	BÂTIMENTS ET AUTRES ITERS BUILDINGS AND OTHER ITEMS	VALEUR EXEMPTÉ EXEMPT VALUE	VALEUR IMPOSABLE TAXABLE VALUE					
743014	PAR DE ST LAURENT LOT GUERTIN		19 1177										
	CAN NAT RLY CO TERRITOIRE SCOLAIRE VILLAGE ST LAURENT		N		90		90			6N		90	
743015	LOT GUERTIN		19 1176										
	CAN NAT RLY CO TERRITOIRE SCOLAIRE VILLAGE ST LAURENT		N		90		90			6N		90	
743016	LOT GUERTIN		19 1175										
	CAN NAT RLY CO TERRITOIRE SCOLAIRE VILLAGE ST LAURENT		N		90		90			6N		90	
743017	LOT GUERTIN		19 1174										
	CAN NAT RLY CO TERRITOIRE SCOLAIRE VILLAGE ST LAURENT		N		90		90			6N		90	
743018	LOT GUERTIN		19 1173										
	CAN NAT RLY CO TERRITOIRE SCOLAIRE VILLAGE ST LAURENT		N		90		90			5N		90	
743019	LOT GUERTIN		19 1172										
	CAN NAT RLY CO TERRITOIRE SCOLAIRE VILLAGE ST LAURENT		N		90		90			6N		90	
743020	LOT GUERTIN		19 1171										
	CAN NAT RLY CO TERRITOIRE SCOLAIRE VILLAGE ST LAURENT		N		90		90			6N		90	

VALUATION ROLL OF IMMOVABLE PROPERTIES FOR THE PERIOD COMMENCING MAY 1st 1951

RUE - STREET

QUARTIER - WARD

ARRONDISSEMENT ÉLECTORAL DISTRICT

48

NO DE COMPTE ACCOUNT NO.	EMPLACEMENT DE L'IMMEUBLE LOCATION OF PROPERTY		CADASTRE - SUBDIVISION OCCUPATION ET AND DENOMINATION	ENTRETIEN DES TERRAINS POS. DE FRONT MAINTENANCE OF SIDEWALKS FEET FRONTAGE	VALEUR (DOLLARS SEULEMENT) VALUE (DOLLARS ONLY)				VOIES VAULTES PROPRIÉTÉ SUBDIVISION	C O O C O O C O O C	DENOMINATION	VALEUR POUR LA TAXE SCOLAIRE VALUE FOR SCHOOL TAX	RESOLUTION NO CERTIFICATE NO
	NOM ET ADRESSE DU PROPRIÉTAIRE NAME AND ADDRESS OF OWNER				TERRAIN LAND	BÂTIMENTS ET AUTRES ITEM BUILDINGS AND OTHER ITEMS	VALEUR EXEMPTÉ EXEMPT VALUE	VALEUR IMPOSABLE TAXABLE VALUE					
	PAR DE		ST LAURENT										
743021	LOT GUERTIN		19 1170										
	CAN NAT RLY CO	TERRITOIRE VILLAGE ST	SCOLAIRE LAURENT	N	90		90			6N	90		
743022	LOT GUERTIN		19 1169										
	CAN NAT RLY CO	TERRITOIRE VILLAGE ST	SCOLAIRE LAURENT	N	90		90			6N	90		
743023	LOT GUERTIN		19 1168										
	CAN NAT RLY CO	TERRITOIRE VILLAGE ST	SCOLAIRE LAURENT	N	90		90			6N	90		
743024	LOT GUERTIN		19 1167										
	CAN NAT RLY CO	TERRITOIRE VILLAGE ST	SCOLAIRE LAURENT	N	90		90			6N	90		
743025	LOT GUERTIN		19 1166										
	CAN NAT RLY CO	TERRITOIRE VILLAGE ST	SCOLAIRE LAURENT	N	90		90			6N	90		
	DUDEMAINE		A E 5										
743026	LOT GUERTIN		19 248										
	ALBIN PAUL AUSTEL 161 SELBY	TERRITOIRE VILLAGE ST	SCOLAIRE LAURENT MEUBLIER	P	70		70			2P	70		
743027	LOT GUERTIN		19 249										
	LA CITE DE MONTREAL	TERRITOIRE VILLAGE ST	SCOLAIRE LAURENT	E	70		70			99E	70		

VALUATION ROLL OF IMMOVABLE PROPERTIES FOR THE PERIOD COMMENCING MAY 1st 1951

RUE - STREET

QUARTIER - WARD

ARRONDISSEMENT ÉLECTORAL DISTRICT

5

NO DE COMPTE ACCOUNT NO.	EMPLACEMENT DE L'IMMEUBLE LOCATION OF PROPERTY NOM ET ADRESSE DU PROPRIÉTAIRE NAME AND ADDRESS OF OWNER	CADASTRE - SUBDIVISION OCCUPATION BY AND DENOMINATION	ENTRETIEN DES TROTTOIRS POS. DE FRONT MAINTENANCE OF SIDEWALKS FEET FRONTAGE	VALEUR (DOLLARS SEULEMENT) VALUE (DOLLARS ONLY)		VOIES VAULTS TROTTOIRS SIDEWALKS	U D O U	D E N O M I N A T I O N	VALEUR POUR LA TAXE SCOLAIRE VALUE FOR SCHOOL TAX	RESOLUTION NO CERTIFICAT CERTIFICATE
				TERRAIN LAND	BÂTIMENTS ET AUTRES ITEM BUILDINGS AND OTHER ITEMS					
743028	PAR DE ST LAURENT LOT GUERTIN	19 250								
1952 Voir Role Supp. Ecc Supp. Roll	TERRITOIRE SCOLAIRE VILLAGE ST LAURENT LA CITE DE MONTREAL	E		70				99E	70	
1953 Voir Role Supp. Ecc Supp. Roll										
1954 Voir Role Supp. Ecc Supp. Roll										
743029	LOT GUERTIN	19 251								
1952 Voir Role Supp. Ecc Supp. Roll	TERRITOIRE SCOLAIRE VILLAGE ST LAURENT LA CITE DE MONTREAL	E		70				99E	70	
1953 Voir Role Supp. Ecc Supp. Roll										
1954 Voir Role Supp. Ecc Supp. Roll										
743030	LOT GUERTIN	19 252								
1954 Voir Role Supp. Ecc Supp. Roll	TERRITOIRE SCOLAIRE VILLAGE ST LAURENT DANIEL ALEXANDER MC INTOSH CLERK 4532 HAMPTON AVE	P		70				2P	70	
1953 Voir Role Supp. Ecc Supp. Roll										
1954 Voir Role Supp. Ecc Supp. Roll										
743031	LOT GUERTIN	19 253								
1954 Voir Role Supp. Ecc Supp. Roll	TERRITOIRE SCOLAIRE VILLAGE ST LAURENT DANIEL ALEXANDER MC INTOSH CLERK 4532 HAMPTON AVE	P		70				2P	70	
1953 Voir Role Supp. Ecc Supp. Roll										
1954 Voir Role Supp. Ecc Supp. Roll										
743032	LOT GUERTIN	19 254								
1954 Voir Role Supp. Ecc Supp. Roll	TERRITOIRE SCOLAIRE VILLAGE ST LAURENT IDA GILL WIFE OF HUBERT CHARLES RICE C/O MRS IDA RICE 286 KEELE ST TORONTO ONT	P		70				2P	70	
1953 Voir Role Supp. Ecc Supp. Roll										
1954 Voir Role Supp. Ecc Supp. Roll										
743033	LOT GUERTIN	19 255								
1955 Voir Role Supp. Ecc Supp. Roll	TERRITOIRE SCOLAIRE VILLAGE ST LAURENT JAMES GANNON 5983 DUMAS	C		70	7860			91C	7860 70	1954-55 55/5512 (3-3-55)

VALUATION ROLL OF IMMovable PROPERTIES FOR THE PERIOD COMMENCING MAY 1st 1951

RUE - STREET

QUARTIER - WARD

ARRONDISSEMENT ÉLECTORAL DISTRICT

5

NO DE COMPTE ACCOUNT NO.	EMPLACEMENT DE L'IMMEUBLE LOCATION OF PROPERTY NOM ET ADRESSE DU PROPRIÉTAIRE NAME AND ADDRESS OF OWNER	CADASTRE - SUBDIVISION OCCUPATION ET AND DENOMINATION	ENTRETIEN DES TROTTOIRS PDS. DE FRONT MAINTENANCE OF SIDEWALKS FEET FRONTAGE	VALEUR (DOLLARS SEULEMENT) VALUE (DOLLARS ONLY)		VOIES VAUDES TROTTOIRS SIDEWALKS	C O D E	D E N O M I N A T I O N	VALEUR POUR LA TAXE SCOLAIRE VALUE FOR SCHOOL TAX	RESOLUTION NO CERTIFICAT CERTIFICATE NO
				TERRAIN LAND	BÂTIMENTS ET AUTRES ITEM BUILDINGS AND OTHER ITEMS					
743034	LOT GUERTIN JAMES GANNON 5983 DUMAS	19 256 TERRITOIRE SCOLAIRE VILLAGE ST LAURENT	C	70				9C	70	
743035	LOT GUERTIN LA CITE DE MONTREAL	19 257 TERRITOIRE SCOLAIRE VILLAGE ST LAURENT	E	70	70			99E	70	
743036	LOT GUERTIN LA CITE DE MONTREAL	19 258 TERRITOIRE SCOLAIRE VILLAGE ST LAURENT	E	70	70			99E	70	
743037	LOT GUERTIN LA CITE DE MONTREAL	19 259 TERRITOIRE SCOLAIRE VILLAGE ST LAURENT	E	70	70			99E	70	
743038	LOT GUERTIN LA CITE DE MONTREAL	19 260 TERRITOIRE SCOLAIRE VILLAGE ST LAURENT	E	70	70			99E	70	
743039	LOT GUERTIN LA CITE DE MONTREAL	19 261 TERRITOIRE SCOLAIRE VILLAGE ST LAURENT	E	70	70			99E	70	
743040	LOT GUERTIN LA CITE DE MONTREAL	19 262 TERRITOIRE SCOLAIRE VILLAGE ST LAURENT	E	70	70			99E	70	

VALUATION ROLL OF IMMOVABLE PROPERTIES FOR THE PERIOD COMMENCING MAY 1st 1951

RUE - STREET

QUARTIER - WARD

ARRONDISSEMENT ÉLECTORAL DISTRICT

5

NO DE COMPTE ACCOUNT NO.	EMPLACEMENT DE L'IMMEUBLE LOCATION OF PROPERTY	CADASTRE - SUBDIVISION OCCUPATION ET AND DÉNOMINATION	ENTRETIEN DES TROTTOIRS POS. DE FRONT MAINTENANCE OF SIDEWALKS FEET FRONTAGE	VALEUR (DOLLARS SEULEMENT) VALUE (DOLLARS ONLY)		VALEUR EXEMPTÉ EXEMPT VALUE	VALEUR IMPOSABLE TAXABLE VALUE	C D E	DÉNOMINATION	VALEUR POUR LA TAXE SCOLAIRE VALUE FOR SCHOOL TAX	RESOLUTION NO. CERTIFICATE NO
				TERRAIN LAND	BÂTIMENTS ET AUTRES ITEM BUILDINGS AND OTHER ITEMS						
743041	LOT GUERTIN	19 263									
1952	LA CITE DE MONTREAL	TERRITOIRE SCOLAIRE VILLAGE ST LAURENT	E	70		70			99E	70	
743042	LOT GUERTIN	19 264									
1952	LA CITE DE MONTREAL	TERRITOIRE SCOLAIRE VILLAGE ST LAURENT	E	70		70			99E	70	
743043	LOT GUERTIN	19 265									
1952	LA CITE DE MONTREAL	TERRITOIRE SCOLAIRE VILLAGE ST LAURENT	E	70		70			99E	70	
743044	LOT GUERTIN	19 266									
1952	LA CITE DE MONTREAL	TERRITOIRE SCOLAIRE VILLAGE ST LAURENT	E	70		70			99E	70	
743045	LOT GUERTIN	19 267									
	JOHNE CARLO 5995 ST ANDRE	TERRITOIRE SCOLAIRE VILLAGE ST LAURENT	C	70			70		9C	70	
743046	LOT GUERTIN	19 268									
1952	LA CITE DE MONTREAL	TERRITOIRE SCOLAIRE VILLAGE ST LAURENT	E	70		70			99E	70	
743047	LOT GUERTIN	19 269									
1952	LA CITE DE MONTREAL	TERRITOIRE SCOLAIRE VILLAGE ST LAURENT	E	70		70			99E	70	

VALUATION ROLL OF IMMOVABLE PROPERTIES FOR THE PERIOD COMMENCING MAY 1ST 1951

RUE - STREET

QUARTIER - WARD

ARRONDISSEMENT ELECTORAL DISTRICT

5

NO DE COMPTE ACCOUNT NO.	EMPLACEMENT DE L'IMMEUBLE LOCATION OF PROPERTY		CADASTRE - SUBDIVISION OCCUPATION ET AND DENOMINATION	ENTRETIEN DES TROTTOIRS PDS. DE FRONT MAINTENANCE OF SIDEWALKS FEET FRONTAGE	VALEUR (DOLLARS SEULEMENT) VALUE (DOLLARS ONLY)			VOIES VALEURS PROPORTION SIDEWALKS	CODE DENOMINATION	VALEUR POUR LA TAXE SCOLAIRE VALUE FOR SCHOOL TAX	RESOLUTION NO CERTIFICATE NO
	NOM ET ADRESSE DU PROPRIETAIRE NAME AND ADDRESS OF OWNER				TERRAIN LAND	BATIMENTS ET AUTRES ITEM BUILDINGS AND OTHER ITEMS	VALEUR EXEMPT EXEMPT VALUE				
743048 <i>1952</i> Voir Role Supp. See Supp. Roll	PAR DE ST LAURENT LOT GUERTIN		19 270								
<i>1952</i> Voir Role Supp. See Supp. Roll	TERRITOIRE SCOLAIRE VILLAGE ST LAURENT			E	70		70		99E	70	
<i>1953</i> Voir Role Supp. See Supp. Roll	LA CITE DE MONTREAL										
743049 <i>1955</i> Voir Role Supp. See Supp. Roll	LOT GUERTIN		19 271								
<i>1952</i> Voir Role Supp. See Supp. Roll	TERRITOIRE SCOLAIRE VILLAGE ST LAURENT			E	70		70		99E	70	
<i>1953</i> Voir Role Supp. See Supp. Roll	LA CITE DE MONTREAL										
743050 <i>1955</i> Voir Role Supp. See Supp. Roll	LOT GUERTIN		19 272								
<i>1952</i> Voir Role Supp. See Supp. Roll	TERRITOIRE SCOLAIRE VILLAGE ST LAURENT			E	70		70		99E	70	
<i>1953</i> Voir Role Supp. See Supp. Roll	LA CITE DE MONTREAL										
743051 <i>1955</i> Voir Role Supp. See Supp. Roll	LOT GUERTIN		19 273								
<i>1952</i> Voir Role Supp. See Supp. Roll	TERRITOIRE SCOLAIRE VILLAGE ST LAURENT			E	70		70		99E	70	
<i>1953</i> Voir Role Supp. See Supp. Roll	LA CITE DE MONTREAL										
743052 <i>1955</i> Voir Role Supp. See Supp. Roll	LOT GUERTIN		19 274								
<i>1952</i> Voir Role Supp. See Supp. Roll	TERRITOIRE SCOLAIRE VILLAGE ST LAURENT			E	70		70		99E	70	
<i>1953</i> Voir Role Supp. See Supp. Roll	LA CITE DE MONTREAL										
743053 <i>1955</i> Voir Role Supp. See Supp. Roll	LOT GUERTIN		19 275								
<i>1952</i> Voir Role Supp. See Supp. Roll	TERRITOIRE SCOLAIRE VILLAGE ST LAURENT			E	70		70		99E	70	
<i>1953</i> Voir Role Supp. See Supp. Roll	LA CITE DE MONTREAL										
743054 <i>1955</i> Voir Role Supp. See Supp. Roll	LOT GUERTIN		19 276								
<i>1952</i> Voir Role Supp. See Supp. Roll	TERRITOIRE SCOLAIRE VILLAGE ST LAURENT			E	70		70		99E	70	
<i>1953</i> Voir Role Supp. See Supp. Roll	LA CITE DE MONTREAL										



VALUATION ROLL OF IMMOVABLE PROPERTIES FOR THE PERIOD COMMENCING MAY 1st 1951

RUE - STREET

QUARTIER - WARD

ARRONDISSEMENT ÉLECTORAL DISTRICT

5

NO DE COMPTE ACCOUNT NO.	EMPLACEMENT DE L'IMMEUBLE LOCATION OF PROPERTY NOM ET ADRESSE DU PROPRIÉTAIRE NAME AND ADDRESS OF OWNER	CADASTRE - SUBDIVISION OCCUPATION ET AND DENOMINATION	ENTRETIEN DES TROTTOIRS POS. DE FRONT MAINTENANCE OF SIDEWALKS FEET FRONTAGE	VALEUR (DOLLARS SEULEMENT) VALUE (DOLLARS ONLY)		VALEUR EXEMPT EXEMPT VALUE	VALEUR IMPOSABLE TAXABLE VALUE	VALEUR POUR LA TAXE SCOLAIRE VALUE FOR SCHOOL TAX	RESOLUTION NO CERTIFICAT CERTIFICATE NO
				TERRAIN LAND	BÂTIMENTS ET AUTRES ITEM BUILDINGS AND OTHER ITEMS				
743055 1955 Voir Role Supp. See Supp. Roll	PAR DE ST LAURENT LOT GUERTIN TERRITOIRE SCOLAIRE VILLAGE ST LAURENT SUCC ALPHONSE GRANGER A/S SOC D. ADM ET FIDUCIE 5 ST JACQUES EST	19 277 C		70			70	9C	70
743056 1954 1955 Voir Role Supp. See Supp. Roll	11838 LOT GUERTIN Cyril Bohorsky 11838 Guertin TERRITOIRE SCOLAIRE VILLAGE ST LAURENT CHARLES RYAN 47 DESROCHERS CHATEAUGUAY BASSIN P Q	19 278 P C		70	6560		6560 70	P C	1183-00 Cert. No. 55/1055 6560 1953/54 70 CERT. No. 55/212 (17/5/55)
743057 1954 1955 Voir Role Supp. See Supp. Roll	LOT GUERTIN TERRITOIRE SCOLAIRE VILLAGE ST LAURENT LA CITE DE MONTREAL	19 279 E		70		70		99E	70
743058 1954 1955 Voir Role Supp. See Supp. Roll	LOT GUERTIN TERRITOIRE SCOLAIRE VILLAGE ST LAURENT LA CITE DE MONTREAL	19 280 E		70		70		99E	70
743059 1954 1955 Voir Role Supp. See Supp. Roll	LOT GUERTIN TERRITOIRE SCOLAIRE VILLAGE ST LAURENT LA CITE DE MONTREAL	19 281 E		70		70		99E	70
743060 1954 1955 Voir Role Supp. See Supp. Roll	11846 LOT GUERTIN Ralph Schenker TERRITOIRE SCOLAIRE VILLAGE ST LAURENT LAURENT MARS 4858 PARK AVE	19 282 C		70	7860		7860 70	C	7860 1954-55 70 CERT. No. 55/5597 (4-3-55)

VALUATION ROLL OF IMMOVABLE PROPERTIES FOR THE PERIOD COMMENCING MAY 1ST 1951

RUE - STREET

QUARTIER - WARD

ARRONDISSEMENT ÉLECTORAL DISTRICT

5

NO DE COMPTE ACCOUNT NO.	EMPLACEMENT DE L'IMMEUBLE LOCATION OF PROPERTY NOM ET ADRESSE DU PROPRIÉTAIRE NAME AND ADDRESS OF OWNER	CADASTRE - SUBDIVISION OCCUPATION ET AND DENOMINATION	ENTRETIEN DES TROTOIRS POS. DE FRONT MAINTENANCE OF SIDEWALKS FEET FRONTAGE	VALEUR (DOLLARS SEULEMENT) VALUE (DOLLARS ONLY)		VOIES VAULTS TROTTOIRS SIDEWALKS	D E U	D E U	D E U	VALEUR POUR LA TAXE SCOLAIRE VALUE FOR SCHOOL TAX	RESOLUTION NO CERTIFICAT CERTIFICATE NO
				TERRAIN LAND	BÂTIMENTS ET AUTRES ITEM BUILDINGS AND OTHER ITEMS						
743061 1954 1955	PAR DE ST LAURENT LOT GUERTIN TERRITOIRE SCOLAIRE VILLAGE ST LAURENT LAURENT MARS 4858 PARK AVE JEANNE	19 283 C		90		90			90		
743062 1952 1955	LOT GUERTIN TERRITOIRE SCOLAIRE VILLAGE ST LAURENT JEAN PAUL HAMELIN 7392 DE NORMANVILLE	19 284 C		120		120			120		
743063 1952 1955	LOT GUERTIN TERRITOIRE SCOLAIRE VILLAGE ST LAURENT JEAN PAUL HAMELIN 7392 DE NORMANVILLE	19 285 C		100		100			100		
743064 1952	LOT GUERTIN TERRITOIRE SCOLAIRE VILLAGE ST LAURENT JEAN PAUL HAMELIN 7392 DE NORMANVILLE	19 286 C		100		100			100		
743065 1952	LOT GUERTIN TERRITOIRE SCOLAIRE VILLAGE ST LAURENT JEAN PAUL HAMELIN 7392 DE NORMANVILLE	19 287 C		100		100			100		
743066 1952	LOT GUERTIN TERRITOIRE SCOLAIRE VILLAGE ST LAURENT JEAN PAUL HAMELIN 7392 DE NORMANVILLE	19 288 C		100		100			100		

743062

6

GUY FAFARD VENDEUR

10701 GRANDE ALLEE

(867904) 24-11-50

743063

6

GUY FAFARD VENDEUR

10701 GRANDE ALLEE

(867904) 24-11-50

743064

6

GUY FAFARD VENDEUR

10701 GRANDE ALLEE

(867904) 24-11-50

743065

6

GUY FAFARD VENDEUR

10701 GRANDE ALLEE

(867904) 24-11-50

743066

6

GUY FAFARD VENDEUR

10701 GRANDE ALLEE

(867904) 24-11-50

VALUATION ROLL OF IMMOVABLE PROPERTIES FOR THE PERIOD COMMENCING MAY 1ST 1951

RUE - STREET

QUARTIER - WARD

ARRONDISSEMENT ÉLECTORAL DISTRICT

5

NO DE COMPTE ACCOUNT NO.	EMPLACEMENT DE L'IMMEUBLE LOCATION OF PROPERTY NOM ET ADRESSE DU PROPRIÉTAIRE NAME AND ADDRESS OF OWNER	CADASTRE - SUBDIVISION OCCUPATION ET AND DÉNOMINATION	ENTRETIEN DES TROTTOIRS PDS. DE FRONT MAINTENANCE OF SIDEWALKS FEET FRONTAGE	VALEUR (DOLLARS SEULEMENT) VALUE (DOLLARS ONLY)		VALEUR EXEMPTÉ EXEMPT VALUE	VALEUR IMPOSABLE TAXABLE VALUE	C	U	D	VALEUR POUR LA TAXE SCOLAIRE VALUE FOR SCHOOL TAX	RESOLUTION NO CERTIFICAT CERTIFICATE
				TERRAIN LAND	BÂTIMENTS ET AUTRES IZEM BUILDINGS AND OTHER ITEMS							
743067 1952 Voir Role Supp. See Supp. Roll	PAR DE ST LAURENT LOT GUERTIN JEAN PAUL HAMELIN 7392 DE NORMANVILLE	19 289 TERRITOIRE SCOLAIRE VILLAGE ST LAURENT VOYAGEUR	C	100			100	9C			100	
743068 1952 Voir Role Supp. See Supp. Roll	LOT GUERTIN JEAN PAUL HAMELIN 7392 DE NORMANVILLE	19 290 TERRITOIRE SCOLAIRE VILLAGE ST LAURENT VOYAGEUR	C	100			100	9C			100	
743069 1953 Voir Role Supp. See Supp. Roll	LOT GUERTIN ODILA ST DENIS 7992 RONSARD VILLE ST MICHEL P Q	19 291 TERRITOIRE SCOLAIRE VILLAGE ST LAURENT	C	100			100	9C			100	
743070 1952 Voir Role Supp. See Supp. Roll	LOT GUERTIN JEAN PAUL HAMELIN 7392 DE NORMANVILLE	19 292 TERRITOIRE SCOLAIRE VILLAGE ST LAURENT VOYAGEUR	C	100			100	9C			100	
743071 1952 Voir Role Supp. See Supp. Roll	LOT GUERTIN JEAN PAUL HAMELIN 7392 DE NORMANVILLE	19 293 TERRITOIRE SCOLAIRE VILLAGE ST LAURENT VOYAGEUR	C	100			100	9C			100	
743072 1952 Voir Role Supp. See Supp. Roll	LOT GUERTIN JEAN PAUL HAMELIN 7392 DE NORMANVILLE	19 294 TERRITOIRE SCOLAIRE VILLAGE ST LAURENT VOYAGEUR	C	100			100	9C			100	

743067

6

GUY FAFARD VENDEUR

10701 GRANDE ALLEE

(867904) 24-11-50

743068

6

GUY FAFARD VENDEUR

10701 GRANDE ALLEE

(867904) 24-11-50

743069

6

GUY FAFARD VENDEUR

10701 GRANDE ALLEE

(867904) 24-11-50

743070

6

GUY FAFARD VENDEUR

10701 GRANDE ALLEE

(867904) 24-11-50

743072

6

GUY FAFARD VENDEUR

10701 GRANDE ALLEE

(867904) 24-11-50

VALUATION ROLL OF IMMOVABLE PROPERTIES FOR THE PERIOD COMMENCING MAY 1ST 1951

RUE - STREET

QUARTIER - WARD

ARRONDISSEMENT ÉLECTORAL DISTRICT

5

NO DE COMPTE ACCOUNT NO.	EMPLACEMENT DE L'IMMEUBLE LOCATION OF PROPERTY	CADASTRE - SUBDIVISION	ENTRETIEN DES TROTTOIRS POS. DE FRONT	VALEUR (DOLLARS SEULEMENT) VALUE (DOLLARS ONLY)		VOIES VAULTS TROTTOIRS SIDEWALKS	C O D E	D E N O M I N A T I O N	VALEUR POUR LA TAXE SCOLAIRE VALUE FOR SCHOOL TAX	RESOLUTION NO CERTIFICAT CERTIFICATE NO
	NOM ET ADRESSE DU PROPRIÉTAIRE NAME AND ADDRESS OF OWNER	OCCUPATION ET AND DENIMINATION	MAINTENANCE OF SIDEWALKS FEET FRONTAGE	TERRAIN LAND	BÂTIMENTS ET AUTRES ITEM BUILDINGS AND OTHER ITEMS					
743073	LOT GUERTIN	19 295								
1952	JEAN PAUL HAMELIN 7392 DE NORMANVILLE	TERRITOIRE SCOLAIRE VILLAGE ST LAURENT VOYAGEUR	C	100		100	9C		100	
743074	LOT GUERTIN	19 296								
1952	JEAN PAUL HAMELIN 7392 DE NORMANVILLE	TERRITOIRE SCOLAIRE VILLAGE ST LAURENT VOYAGEUR	C	100		100	9C		100	
743075	LOT GUERTIN	19 297								
1952	JEAN PAUL HAMELIN 7392 DE NORMANVILLE	TERRITOIRE SCOLAIRE VILLAGE ST LAURENT VOYAGEUR	C	100		100	9C		100	
743076	LOT GUERTIN	19 298								
1952	JEAN PAUL HAMELIN 7392 DE NORMANVILLE	TERRITOIRE SCOLAIRE VILLAGE ST LAURENT VOYAGEUR	C	100		100	9C		100	
743077	LOT GUERTIN	19 299								
1952	JEAN PAUL HAMELIN 7392 DE NORMANVILLE	TERRITOIRE SCOLAIRE VILLAGE ST LAURENT VOYAGEUR	C	100		100	9C		100	
743078	LOT GUERTIN	19 300								
1952	JEAN PAUL HAMELIN 7392 DE NORMANVILLE	VOYAGEUR	C	100		100	2C		100	
743079	LOT GUERTIN	19 301								
1952	JEAN PAUL HAMELIN 7392 DE NORMANVILLE	VOYAGEUR	C	100		100	2C		100	

743073

6

GUY FAFARD VENDEUR

10701 GRANDE ALLEE

(867904) 24-11-50

743074

6

GUY FAFARD VENDEUR

10701 GRANDE ALLEE

(867904) 24-11-50

743075

6

GUY FAFARD VENDEUR

10701 GRANDE ALLEE

(867904) 24-11-50

743076

6

GUY FAFARD VENDEUR

10701 GRANDE ALLEE

(867904) 24-11-50

743077

6

GUY FAFARD VENDEUR

10701 GRANDE ALLEE

(867904) 24-11-50

743078

6

GUY FAFARD VENDEUR

10701 GRANDE ALLEE

(867904) 24-11-50

743079

6

GUY FAFARD VENDEUR

10701 GRANDE ALLEE

(867904) 24-11-50

VALUATION ROLL OF IMMOVABLE PROPERTIES FOR THE PERIOD COMMENCING MAY 1st 1951

RUE - STREET

QUARTIER - WARD

ARRONDISSEMENT ÉLECTORAL DISTRICT

5

NO DE COMPTE ACCOUNT NO.	EMPLACEMENT DE L'IMMEUBLE LOCATION OF PROPERTY	CADASTRE - SUBDIVISION	ENTRETIEN DES TROTTOIRS PDS. DE FRONT	VALEUR (DOLLARS SEULEMENT) VALUE (DOLLARS ONLY)				C CODE	VALEUR POUR LA TAXE SCOLAIRE VALUE FOR SCHOOL TAX	RESOLUTION NO CERTIFICAT CERTIFICATE
	NOM ET ADRESSE DU PROPRIÉTAIRE NAME AND ADDRESS OF OWNER	OCCUPATION ET AND DÉNOMINATION	MAINTENANCE OF SIDEWALKS FEET FRONTAGE	TERRAIN LAND	BÂTIMENTS ET AUTRES ITERS BUILDINGS AND OTHER ITEMS	VALEUR EXEMPTÉ EXEMPT VALUE	VALEUR IMPOSABLE TAXABLE VALUE			
	PAR DE	ST LAURENT								
743080	LOT GUERTIN	19 302								
1952	JEAN PAUL HAMELIN 7392 DE NORMANVILLE	VOYAGEUR	C	100			100	2C	100	
743081	LOT GUERTIN	19 303								
1952	JEAN PAUL HAMELIN 7392 DE NORMANVILLE	VOYAGEUR	C	100			100	2C	100	
743082	LOT GUERTIN	19 304								
1953	MARION SANGSTER CAMPBELL 3741 HUTCHISON EPT 5		F	100			100	2F	100	
743083	LOT GUERTIN	19 305								
1952	JEAN PAUL HAMELIN 7392 DE NORMANVILLE	VOYAGEUR	C	100			100	2C	100	
743084	LOT GUERTIN	19 306								
1952	JEAN PAUL HAMELIN 7392 DE NORMANVILLE	VOYAGEUR	C	100			100	2C	100	
743085	LOT GUERTIN	19 307								
1952	JEAN PAUL HAMELIN 7392 DE NORMANVILLE	VOYAGEUR	C	100			100	2C	100	
743086	LOT GUERTIN	19 308								
1952	JEAN PAUL HAMELIN 7392 DE NORMANVILLE	VOYAGEUR	C	100			100	2C	100	



743080  
6 GUY FAFARD VENDEUR  
10701 GRANDE ALLEE  
(867904) 24-11-50

743081  
6 GUY FAFARD VENDEUR  
10701 GRANDE ALLEE  
(867904) 24-11-50

743083  
6 GUY FAFARD VENDEUR  
10701 GRANDE ALLEE  
(867904) 24-11-50

743084  
6 GUY FAFARD VENDEUR  
10701 GRANDE ALLEE  
(867904) 24-11-50

743085  
6 GUY FAFARD VENDEUR  
10701 GRANDE ALLEE  
(867904) 24-11-50

743086  
6 GUY FAFARD VENDEUR  
10701 GRANDE ALLEE  
(867904) 24-11-50

VALUATION ROLL OF IMMOVABLE PROPERTIES FOR THE PERIOD COMMENCING MAY 1ST 1951

RUE - STREET

QUARTIER - WARD

ARRONDISSEMENT ÉLECTORAL DISTRICT

5

NO DE COMPTE ACCOUNT NO.	EMPLACEMENT DE L'IMMEUBLE LOCATION OF PROPERTY	CADASTRE - SUBDIVISION	ENTRETIEN DES TROTTIERS POS. DE FRONT	VALEUR (DOLLARS SEULEMENT) VALUE (DOLLARS ONLY)		VALEUR POUR LA TAXE SCOLAIRE VALUE FOR SCHOOL TAX	RESOLUTION NO CERTIFICATE NO	
	NOM ET ADRESSE DU PROPRIÉTAIRE NAME AND ADDRESS OF OWNER	OCCUPATION ET DÉNOMINATION	MAINTENANCE OF SIDEWALKS FEET FRONTAGE	TERRAIN LAND	BÂTIMENTS ET AUTRES BÂTIMENTS AND OTHER ITEMS			VALEUR EXEMPTÉ EXEMPT VALUE
743087 1952 Voir Role Supp. Sec Supp. Roll	LOT GUERTIN JEAN PAUL HAMELIN 7392 DE NORMANVILLE	19 309 VOYAGEUR	C	100		100	2C	100
743088 1952 Voir Role Supp. Sec Supp. Roll	LOT GUERTIN JEAN PAUL HAMELIN 7392 DE NORMANVILLE	19 310 VOYAGEUR	C	100		100	2C	100
743089 1952 Voir Role Supp. Sec Supp. Roll	LOT GUERTIN JEAN PAUL HAMELIN 7392 DE NORMANVILLE	19 311 VOYAGEUR	C	100		100	2C	100
743090 1952 Voir Role Supp. Sec Supp. Roll	LOT GUERTIN JEAN PAUL HAMELIN 7392 DE NORMANVILLE	19 312 VOYAGEUR	C	100		100	2C	100
743091 1952 Voir Role Supp. Sec Supp. Roll	LOT GUERTIN JEAN PAUL HAMELIN 7392 DE NORMANVILLE	19 313 VOYAGEUR	C	100		100	2C	100
743092 1952 Voir Role Supp. Sec Supp. Roll	LOT GUERTIN JEAN PAUL HAMELIN 7392 DE NORMANVILLE	19 314 VOYAGEUR	C	100		100	2C	100
743093 1952 Voir Role Supp. Sec Supp. Roll	LOT GUERTIN JEAN PAUL HAMELIN 7392 DE NORMANVILLE	19 315 VOYAGEUR	C	100		100	2C	100

743087

6

GUY FAFARD VENDEUR

10701 GRANDE ALLEE

(867904) 24-11-50

743088

6

GUY FAFARD VENDEUR

10701 GRANDE ALLEE

(867904) 24-11-50

743089

6

GUY FAFARD VENDEUR

10701 GRANDE ALLEE

(867904) 24-11-50

743090

6

GUY FAFARD VENDEUR

10701 GRANDE ALLEE

(867904) 24-11-50

743091

6

GUY FAFARD VENDEUR

10701 GRANDE ALLEE

(867904) 24-11-50

743092

6

GUY FAFARD VENDEUR

10701 GRANDE ALLEE

(867904) 24-11-50

743093

6

GUY FAFARD VENDEUR

10701 GRANDE ALLEE

(867904) 24-11-50

VALUATION ROLL OF IMMOVABLE PROPERTIES FOR THE PERIOD COMMENCING MAY 1ST 1951

RUE - STREET

QUARTIER - WARD

ARRONDISSEMENT ELECTORAL DISTRICT

5

NO DE COMPTE ACCOUNT NO.	EMPLACEMENT DE L'IMMEUBLE LOCATION OF PROPERTY	CADASTRE - SUBDIVISION OCCUPATION ET AND DENOMINATION	ENTRETIEN DES TROTTOIRS POS. DE FRONT MAINTENANCE OF SIDEWALKS FEET FRONTAGE	VALEUR (DOLLARS SEULEMENT) VALUE (DOLLARS ONLY)				VOIES CANALIS D'EGOUTS SIDEWALKS	C O O E	VALEUR POUR LA TAXE SCOLAIRE VALUE FOR SCHOOL TAX	RESOLUTION NO CERTIFICAT CERTIFICATE NO
				TERRAIN LAND	BATIMENTS ET AUTRES ITEMS BUILDINGS AND OTHER ITEMS	VALEUR EXEMPT EXEMPT VALUE	VALEUR IMPOSABLE TAXABLE VALUE				
PAR DE ST LAURENT											
743094 1952 1954 1955	LOT GUERTIN JEAN PAUL HAMELIN 7392 DE NORMANVILLE	19 316 C VOYAGEUR		100			100		2C	100	
743095 1952 1955	LOT GUERTIN JEAN PAUL HAMELIN 7392 DE NORMANVILLE	19 317 C VOYAGEUR		100			100		2C	100	
743096 1952 1955	LOT GUERTIN JEAN PAUL HAMELIN 7392 DE NORMANVILLE	19 318 C VOYAGEUR		100			100		2C	100	
743097 1952 1955	LOT GUERTIN JEAN PAUL HAMELIN 7392 DE NORMANVILLE	19 319 C VOYAGEUR		100			100		2C	100	
743098 1953	LOT GUERTIN MARIE CATHERINE HARVEY WIFE OF ARTHUR J WILSHIRE 27 ST JOSEPH TORONTO ONT	19 320 D		100			100		2P	100	
743099 1952 1955	LOT GUERTIN JEAN PAUL HAMELIN 7392 DE NORMANVILLE	19 321 C VOYAGEUR		100			100		2C	100	
743100 1952 1955	LOT GUERTIN JEAN PAUL HAMELIN 7392 DE NORMANVILLE	19 322 C VOYAGEUR		100			100		2C	100	

743094

6

GUY FAFARD VENDEUR

10701 GRANDE ALLEE

(867904) 24-11-50

743095

6

GUY FAFARD VENDEUR

10701 GRANDE ALLEE

(867904) 24-11-50

743096

6

GUY FAFARD VENDEUR

10701 GRANDE ALLEE

(867904) 24-11-50

743097

6

GUY FAFARD VENDEUR

10701 GRANDE ALLEE

(867904) 24-11-50

743099

6

GUY FAFARD VENDEUR

10701 GRANDE ALLEE

(867904) 24-11-50

743100

6

GUY FAFARD VENDEUR

10701 GRANDE ALLEE

(867904) 24-11-50

VALUATION ROLL OF IMMOVABLE PROPERTIES FOR THE PERIOD COMMENCING MAY 1ST 1951

RUE - STREET

QUARTIER - WARD

ARRONDISSEMENT ÉLECTORAL DISTRICT

5

NO DE COMPTE ACCOUNT NO.	EMPLACEMENT DE L'IMMEUBLE LOCATION OF PROPERTY	CADASTRE : SUBDIVISION OCCUPATION ET / AND DÉNOMINATION	ENTRETIEN DES TROTTOIRS PDS. DE FRONT MAINTENANCE OF SIDEWALKS FEET FRONTAGE	VALEUR (DOLLARS SEULEMENT) VALUE (DOLLARS ONLY)		VALEUR EXEMPTÉ EXEMPT VALUE	VALEUR IMPOSABLE TAXABLE VALUE	REVISIONS CORRECTIONS REVISIONS	E D O C C R E C O M M E N T A T I O N	VALEUR POUR LA TAXE SCOLAIRE VALUE FOR SCHOOL TAX	RESOLUTION NO CERTIFICATE NO
				TERRAIN LAND	BÂTIMENTS ET AUTRES ITEM BUILDINGS AND OTHER ITEMS						
743101	LOT GUERTIN JEAN PAUCI HAMELIN 7392 DE NORMANVILLE DE SALABERRY HOM 15/8/32 DE SALABERRY SIR WILFRID	19 323 VOYAGEUR		120 <del>100</del>		<del>100</del> 70	50		20 <del>97E</del> 97E	50 <del>100</del> 70	
743102	LOT GUERTIN LA CITE DE MONTREAL	19 324	E	150		150			99E	150	
743103	LOT GUERTIN LA CITE DE MONTREAL	19 325	E	150		150			99E	150	
743104	LOT GUERTIN LA CITE DE MONTREAL	19 326	E	150		150			99E	150	
743105	LOT GUERTIN LA CITE DE MONTREAL	19 327	E	150		150			99E	150	
743106	LOT GUERTIN LA CITE DE MONTREAL	19 328	E	150		150			99E	150	
743107	LOT GUERTIN LA CITE DE MONTREAL	19 329	E	150		150			99E	150	

743101  
6

GUY FAFARD VENDEUR

10701 GRANDE ALLEE

(867904) 24-11-50

VALUATION ROLL OF IMMOVABLE PROPERTIES FOR THE PERIOD COMMENCING MAY 1ST 1951

RUE - STREET

QUARTIER - WARD

ARRONDISSEMENT ÉLECTORAL DISTRICT

5

NO DE COMPTE ACCOUNT NO.	EMPLACEMENT DE L'IMMEUBLE LOCATION OF PROPERTY	CADASTRE - SUBDIVISION	ENTRETIEN DES TROTTOIRS POS. DE FRONT	VALEUR (DOLLARS SEULEMENT) VALUE (DOLLARS ONLY)			VOTES VALEURS PROPORTION SIDE WALKS	LE D O C	DENOMINATION	VALEUR POUR LA TAXE SCOLAIRE VALUE FOR SCHOOL TAX	RESOLUTION NO CERTIFICAT CERTIFICATE NO
	NOM ET ADRESSE DU PROPRIÉTAIRE NAME AND ADDRESS OF OWNER	OCCUPATION ET AND DENOMINATION	MANTENANCE OF SIDEWALKS FEET FRONTAGE	TERRAIN LAND	BÂTIMENTS ET AUTRES ITERS BUILDINGS AND OTHER ITEMS	VALEUR EXEMPTÉ EXEMPT VALUE					
	PAR DE ST LAURENT										
743108	LOT GUERTIN LA CITE DE MONTREAL	19 330	E	150		150		99E		150	
743109	LOT GUERTIN LA CITE DE MONTREAL	19 331	E	150		150		99E		150	
743110	LOT GUERTIN LA CITE DE MONTREAL	19 332	E	150		150		99E		150	
743111	LOT GUERTIN LA CITE DE MONTREAL	19 333	E	150		150		99E		150	
743112	LOT GUERTIN LA CITE DE MONTREAL	19 334	E	150		150		99E		150	
743113	LOT GUERTIN LA CITE DE MONTREAL	19 335	E	150		150		99E		150	
743114	LOT GUERTIN LA CITE DE MONTREAL	19 336	E	150		150		99E		150	
743115	LOT GUERTIN LA CITE DE MONTREAL	19 337	E	150		150		99E		150	



VALUATION ROLL OF IMMOVABLE PROPERTIES FOR THE PERIOD COMMENCING MAY 1ST 1951

RUE - STREET

QUARTIER - WARD

ARRONDISSEMENT ÉLECTORAL DISTRICT

5

NO DE COMPTE ACCOUNT NO.	EMPLACEMENT DE L'IMMEUBLE LOCATION OF PROPERTY		CADASTRE - SUBDIVISION OCCUPATION ET AND DÉNOMINATION	ENTRETIEN DES TROTTOIRS POS. DE FRONT MAINTENANCE OF SIDEWALKS FEET FRONTAGE	VALEUR (DOLLARS SEULEMENT) VALUE (DOLLARS ONLY)		VOIES VALES TROTTOIRS SIDEWALKS	E D O U	DÉNOMINATION	VALEUR POUR LA TAXE SCOLAIRE VALUE FOR SCHOOL TAX	RESOLUTION NO CERTIFICAT CERTIFICATE NO
	NOM ET ADRESSE DU PROPRIÉTAIRE NAME AND ADDRESS OF OWNER				TERRAIN LAND	BÂTIMENTS ET AUTRES ICI BUILDINGS AND OTHER ITEMS					
	PAR DE ST LAURENT										
743116	LOT GUERTIN	19 338	E		150	150		99E		150	
	LA CITE DE MONTREAL										
743117	LOT GUERTIN	19 339	E		150	150		99E		150	
	LA CITE DE MONTREAL										
743118	LOT GUERTIN	19 340	E		150	150		99E		150	
	LA CITE DE MONTREAL										
743119	LOT GUERTIN	19 341	E		150	150		99E		150	
	LA CITE DE MONTREAL										
743120	LOT GUERTIN	19 342	E		150	150		99E		150	
	LA CITE DE MONTREAL										
743121	LOT GUERTIN	19 343	E		150	150		99E		150	
	LA CITE DE MONTREAL										
743122	LOT GUERTIN	19 344	E		150	150		99E		150	
	LA CITE DE MONTREAL										
743123	LOT GUERTIN	19 345	E		150	150		99E		150	
	LA CITE DE MONTREAL										

VALUATION ROLL OF IMMOVABLE PROPERTIES FOR THE PERIOD COMMENCING MAY 1ST 1951

RUE - STREET

QUARTIER - WARD

ARRONDISSEMENT ÉLECTORAL DISTRICT

5

NO DE COMPTE ACCOUNT NO.	EMPLACEMENT DE L'IMMEUBLE LOCATION OF PROPERTY		CADASTRE - SUBDIVISION		ENTRETIEN DES VOIES PDS. DE FRONT  MAINTENANCE OF SIDEWALKS FEET FRONTAGE	VALEUR (DOLLARS SEULEMENT) VALUE (DOLLARS ONLY)				VALEUR POUR LA TAXE SCOLAIRE VALUE FOR SCHOOL TAX	RESOLUTION NO CERTIFICAT CERTIFICATE NO	
	NOM ET ADRESSE DU PROPRIÉTAIRE NAME AND ADDRESS OF OWNER		OCCUPATION ET DÉNOMINATION AND DENOMINATION			TERRAIN LAND	BÂTIMENTS ET AUTRES BIENS BUILDINGS AND OTHER ITEMS	VALEUR EXEMPTÉ EXEMPT VALUE	VALEUR IMPOSABLE TAXABLE VALUE			
	PAR DE ST LAURENT											
743124	LOT GUERTIN	19 346				150		150		99E	150	
	LA CITE DE MONTREAL											
743125	LOT GUERTIN	19 347				150		150		99E	150	
	LA CITE DE MONTREAL											
743126	LOT GUERTIN	19 348				150		150		99E	150	
	LA CITE DE MONTREAL											
743127	LOT GUERTIN	19 349				150		150		99E	150	
	LA CITE DE MONTREAL											
743128	LOT GUERTIN	19 350				150		150		99E	150	
	LA CITE DE MONTREAL											
743129	LOT GUERTIN	19 351				150		150		99E	150	
	LA CITE DE MONTREAL											
743130	LOT GUERTIN	19 352				150		150		99E	150	
	LA CITE DE MONTREAL											
743131	LOT GUERTIN	19 353				150		150		99E	150	
	LA CITE DE MONTREAL											

VALUATION ROLL OF IMMOVABLE PROPERTIES FOR THE PERIOD COMMENCING MAY 1ST 1951

RUE - STREET

QUARTIER - WARD

ARRONDISSEMENT ÉLECTORAL DISTRICT

5

NO DE COMPTE ACCOUNT NO.	EMPLACEMENT DE L'IMMEUBLE LOCATION OF PROPERTY	CADASTRE - SUBDIVISION		ENTRETIEN DES TROTOIRS POS. DE FRONT	VALEUR (DOLLARS SEULEMENT) VALUE (DOLLARS ONLY)				VOIES VALES TROTTOIRS SIDEWALKS	C O D E	DÉSIGNATION	VALEUR POUR LA TAXE SCOLAIRE VALUE FOR SCHOOL TAX	RESOLUTION NO CERTIFICAT CERTIFICATE NO
	NOM ET ADRESSE DU PROPRIÉTAIRE NAME AND ADDRESS OF OWNER	OCCUPATION ET DÉNOMINATION	MANTENANCE OF SIDEWALKS FEET FRONTAGE	TERRAIN LAND	BÂTIMENTS ET AUTRES ITEM BUILDINGS AND OTHER ITEMS	VALEUR EXEMPTÉ EXEMPT VALUE	VALEUR IMPOSABLE TAXABLE VALUE						
	PAR DE	ST LAURENT											
743132	LOT GUERTIN	19	354										
	LA CITE DE MONTREAL			E	150		150				99E	150	
743133	LOT GUERTIN	19	355										
	LA CITE DE MONTREAL			E	150		150				99E	150	
	FORBES												
743134	LOT GUERTIN	19	131										
	LA CITE DE MONTREAL			E	260		260				99E	260	
743135	LOT GUERTIN	19	130										
	LA CITE DE MONTREAL			E	270		270				99E	270	
743136	LOT GUERTIN	19	129										
	LA CITE DE MONTREAL			E	270		270				99E	270	
743137	LOT GUERTIN	19	128										
	LA CITE DE MONTREAL			E	350		350				99E	350	
743138	LOT GUERTIN	19	127										
	LA CITE DE MONTREAL			E	350		350				99E	350	
743139	LOT GUERTIN	19	126										
	LA CITE DE MONTREAL			E	350		350				99E	350	

VALUATION ROLL OF IMMOVABLE PROPERTIES FOR THE PERIOD COMMENCING MAY 1ST 1951

RUE - STREET

QUARTIER - WARD

ARRONDISSEMENT ÉLECTORAL DISTRICT

5

NO DE COMPTE ACCOUNT NO.	EMPLACEMENT DE L'IMMEUBLE LOCATION OF PROPERTY NOM ET ADRESSE DU PROPRIÉTAIRE NAME AND ADDRESS OF OWNER	CADASTRE - SUBDIVISION OCCUPATION ET AND DÉSIGNATION	ENTRETIEN DES TROTTOIRS POS. DE FRONT MAINTENANCE OF SIDEWALKS FEET FRONTAGE	VALEUR (DOLLARS SEULEMENT) VALUE (DOLLARS ONLY)		VALEUR EXEMPTÉ EXEMPT VALUE	VALEUR IMPOSABLE TAXABLE VALUE	VOTES VALUÉS TROTTOIRS SIDEWALKS	O D E U	DÉSIGNATION	VALEUR FOUR LA TAXE SCOLAIRE VALUE FOR SCHOOL TAX	RESOLUTION NO CERTIFICAT CERTIFICATE NO
				TERRAIN LAND	BÂTIMENTS ET AUTRES ITEMS BUILDINGS AND OTHER ITEMS							
	PAR DE ST LAURENT											
743140	LOT GUERTIN LA CITE DE MONTREAL	19 125	E	350		350				99E	350	
743141	LOT GUERTIN LA CITE DE MONTREAL	19 124	E	350		350				99E	350	
743142	LOT GUERTIN LA CITE DE MONTREAL	19 123	E	350		350				99E	350	
743143	LOT GUERTIN LA CITE DE MONTREAL	19 122	E	350		350				99E	350	
743144	LOT GUERTIN LA CITE DE MONTREAL	19 121	E	350		350				99E	350	
743145	LOT GUERTIN LA CITE DE MONTREAL	19 120	E	350		350				99E	350	
743146	LOT GUERTIN LA CITE DE MONTREAL	19 119	E	350		350				99E	350	
743147	LOT GUERTIN LA CITE DE MONTREAL	19 118	E	350		350				99E	350	

VALUATION ROLL OF IMMOVABLE PROPERTIES FOR THE PERIOD COMMENCING MAY 1st 1951

RUE - STREET

QUARTIER - WARD

ARRONDISSEMENT ÉLECTORAL DISTRICT

5

NO DE COMPTE ACCOUNT NO.	EMPLACEMENT DE L'IMMEUBLE LOCATION OF PROPERTY		CADASTRE - SUBDIVISION		ENTRETIEN DES TROTTOIRS POS. DE FRONT	VALEUR (DOLLARS SEULEMENT) VALUE (DOLLARS ONLY)		VALEUR POUR LA TAXE SCOLAIRE VALUE FOR SCHOOL TAX	RESOLUTION NO CERTIFICAT CERTIFICATE NO
	NOM ET ADRESSE DU PROPRIÉTAIRE NAME AND ADDRESS OF OWNER		OCCUPATION ET DÉNOMINATION			TERRAIN LAND	BÂTIMENTS ET AUTRES ITEM BUILDINGS AND OTHER ITEMS		
	PAR DE ST LAURENT								
743148	LOT GUERTIN	19 117				350	350	350	99E
	LA CITE DE MONTREAL								
743149	LOT GUERTIN	19 116				350	350	350	99E
	LA CITE DE MONTREAL								
743150	LOT GUERTIN	19 115				350	350	350	99E
	LA CITE DE MONTREAL								
743151	12236 LOT GUERTIN	19 114				350	6950	7300 <del>350</del>	2P
	LLOYD ALFRED PARKER 11913 REED		MECHANIC						7300 CENL. No. 51/8404 <del>350</del> (27/11/51)
743152	LOT GUERTIN	19 113				350	350	350	2P
	LLOYD ALFRED PARKER 11913 REED		MECHANIC						
743153	12242 GUERTIN	19 112				350	2000	2350	2C
	VILSON GUERTIN 12242 GUERTIN		MENUISIER						
743154	12250 GUERTIN	19 111			40	350	2150	2500	1C
	EUGENIE BLANCHARD VVE DE MERILE GUERTIN 12240 GUERTIN								
743155	LOT GUERTIN	19 110			40	350	350	350	1C 99E
	LA CITE DE MONTREAL								

743155

6

Guy Pironnette

12250 Quentin

(868501) 28-11-50

NO DE COMPTE ACCOUNT NO.	EMPLACEMENT DE L'IMMEUBLE LOCATION OF PROPERTY NOM ET ADRESSE DU PROPRIÉTAIRE NAME AND ADDRESS OF OWNER	CADASTRE - SUBDIVISION OCCUPATION ET AND DENOMINATION	ENTRETIEN DES TROTTOIRS POS. DE FRONT MAINTENANCE OF SIDEWALKS FEET FRONTAGE	VALEUR (DOLLARS SEULEMENT) VALUE (DOLLARS ONLY)		VOIES VALEURS TROTTOIRS SIDEWALKS	E D O U	DÉSIGNATION	VALEUR POUR LA TAXE SCOLAIRE VALUE FOR SCHOOL TAX	RESOLUTION NO CERTIFICAT CERTIFICATE NO
				TERRAIN LAND	BÂTIMENTS ET AUTRES ITEM BUILDINGS AND OTHER ITEMS					
743156	PAR DE ST LAURENT 12270 GUERTIN LOUISE FOISY 7160 7 E AVE VILLE ST MICHEL	19 109 C	40	550	1850			1C	2400	
743157	LOT GUERTIN 1952 Robert Foisy 2/12/51 JACQUES BARRIERE 12278 GUERTIN 1954 12270 Guertin 19890	19 108 P107 C ETUDIANT	50 40	650 550				1C	650 550	CERT. No. 57/5141 5/1/51
743158	LOT GUERTIN 1952 Albert J. Ring 12/2/51 ERNESTINE RUEST EPSE S DE B DE FELIX BARRIERE 12278 GUERTIN 1954 5925 Boul. Pie IX	19 P107 sup P106 P P P PUBLICISTE	50 40	650 550	9450			1C	9450 650 550	RES. No. 53/231 (12/5/53) CERT. No. 57/5142 5/1/51
747010	12310 GUERTIN 1952 1953 1955 ERNESTINE RUEST EPSE S DE B DE FELIX BARRIERE 12278 GUERTIN BOUL GOVIN OUEST DEPATIE BOUL GOVIN OUEST	19 P106 105 P102 P103 C PUBLICISTE	116 136	1400 1700	3300 3300			1C	4700 5000	CERT. No. 57/5149 5/1/51

G. E. Vermet  
CHIEF ESTIMATEUR - CHIEF ASSESSOR  
1- DEC 1951

VALUATION ROLL OF IMMOVABLE PROPERTIES FOR THE PERIOD COMMENCING MAY 1st 1951

RUE - STREET

QUARTIER - WARD

ARRONDISSEMENT ÉLECTORAL DISTRICT

NO DE COMPTE ACCOUNT NO.	EMPLACEMENT DE L'IMMEUBLE LOCATION OF PROPERTY		CADASTRE - SUBDIVISION	ENTRETIEN DES TROTTOIRS PDS. DE FRONT	VALEUR (DOLLARS SEULEMENT) VALUE (DOLLARS ONLY)		VALEUR POUR LA TAXE SCOLAIRE VALUE FOR SCHOOL TAX	RESOLUTION NO CERTIFICATE NO
	NOM ET ADRESSE DU PROPRIÉTAIRE NAME AND ADDRESS OF OWNER		OCCUPATION ET AND DENOMINATION	MAINTENANCE OF SIDEWALKS FEET FRONTAGE	TERRAIN LAND	BÂTIMENTS ET AUTRES ITCM BUILDINGS AND OTHER ITEMS		
746633	SUIVANT LE NUMERO	740500						
746634	SUIVANT LE NUMERO	741316						
746635	SUIVANT LE NUMERO	745880						
746636	SUIVANT LE NUMERO	740285						
746637	SUIVANT LE NUMERO	746113	SPECIAL					
746638	SUIVANT LE NUMERO	741855						
746639	SUIVANT LE NUMERO	741855						
746640	SUIVANT LE NUMERO	740362						
746641	SUIVANT LE NUMERO	740483						
746642	SUIVANT LE NUMERO	740483						
746643	SUIVANT LE NUMERO	744659						
746644	SUIVANT LE NUMERO	746113						
746645	SUIVANT LE NUMERO	746113						
746646	SUIVANT LE NUMERO	746113						
746647	SUIVANT LE NUMERO	746113						
746648	SUIVANT LE NUMERO	746114						
746649	SUIVANT LE NUMERO	744637						
746650	SUIVANT LE NUMERO	745821						
746651	SUIVANT LE NUMERO	746410						
746652	SUIVANT LE NUMERO	746410						
746653	SUIVANT LE NUMERO	746410						
746654	SUIVANT LE NUMERO	746410						
746655	SUIVANT LE NUMERO	740623						
746656	SUIVANT LE NUMERO	740623						
746657	SUIVANT LE NUMERO	740623						
746658	SUIVANT LE NUMERO	741662						
746659	SUIVANT LE NUMERO	746409						
746660	SUIVANT LE NUMERO	746409						
746661	SUIVANT LE NUMERO	740614						
746662	SUIVANT LE NUMERO	740614						



VALUATION ROLL OF IMMOVABLE PROPERTIES FOR THE PERIOD COMMENCING MAY 1ST 1951

RUE - STREET

QUARTIER - WARD

ARRONDISSEMENT ÉLECTORAL DISTRICT

NO DE COMPTE ACCOUNT NO.	EMPLACEMENT DE L'IMMEUBLE LOCATION OF PROPERTY		CADASTRE - SUBDIVISION OCCUPATION ET / AND DÉNOMINATION	ENTRETIEN DES TROTTOIRS POS. DE FRONT MAINTENANCE OF SIDEWALKS FEET FRONTAGE	VALEUR (DOLLARS SEULEMENT) VALUE (DOLLARS ONLY)			VOIES VALES INDUSTRIELLES SIDEWALKS	E C O D E DÉSIGNATION	VALEUR POUR LA TAXE SCOLAIRE VALUE FOR SCHOOL TAX	RESOLUTION NO CERTIFICAT CERTIFICATE NO
	NOM ET ADRESSE DU PROPRIÉTAIRE NAME AND ADDRESS OF OWNER				TERRAIN LAND	BÂTIMENTS ET AUTRES ITCM BUILDINGS AND OTHER ITEMS	VALEUR EXEMPTÉ EXEMPT VALUE				
746663	SUIVANT LE NUMERO	746008									
746664	SUIVANT LE NUMERO	746083									
746665	SUIVANT LE NUMERO	745990									
746666	SUIVANT LE NUMERO	745990									
746667	SUIVANT LE NUMERO	746415									
746668	SUIVANT LE NUMERO	746415									
746669	SUIVANT LE NUMERO	746415									
746670	SUIVANT LE NUMERO	746415									
746671	SUIVANT LE NUMERO	746415									
746672	SUIVANT LE NUMERO	746415									
746673	SUIVANT LE NUMERO	746415									
746674	SUIVANT LE NUMERO	746415									
746675	SUIVANT LE NUMERO	740434									
746676	SUIVANT LE NUMERO	740434									
746677	SUIVANT LE NUMERO	740434									
746678	SUIVANT LE NUMERO	740434									
746679	SUIVANT LE NUMERO	740434									
746680	SUIVANT LE NUMERO	746419									
746681	SUIVANT LE NUMERO	740750									
746682	SUIVANT LE NUMERO	740750									
746683	SUIVANT LE NUMERO	740422									
746684	SUIVANT LE NUMERO	740422									
746685	SUIVANT LE NUMERO	746679									
746686	SUIVANT LE NUMERO	740396									
746687	SUIVANT LE NUMERO	740282									
746688	SUIVANT LE NUMERO	740282									
746689	SUIVANT LE NUMERO	740396									
746690	SUIVANT LE NUMERO	745045									
746691	SUIVANT LE NUMERO	744575									
746692	SUIVANT LE NUMERO	740157									
746693	SUIVANT LE NUMERO	740157									

VALUATION ROLL OF IMMOVABLE PROPERTIES FOR THE PERIOD COMMENCING MAY 1ST 1951

RUE - STREET

QUARTIER - WARD

ARRONDISSEMENT ÉLECTORAL DISTRICT

NO DE COMPTE ACCOUNT NO.	EMPLACEMENT DE L'IMMEUBLE LOCATION OF PROPERTY		CADASTRE - SUBDIVISION OCCUPATION ET DÉNOMINATION	ENTRETIEN DES TROTTOIRS POS. DE FRONT MAINTENANCE OF SIDEWALKS FEET FRONTAGE	VALEUR (DOLLARS SEULEMENT) VALUE (DOLLARS ONLY)		VOIES VALES TROTTOIRS SIDEWALKS	E D O O C U D E N O M I N A T I O N	VALEUR POUR LA TAXE SCOLAIRE VALUE FOR SCHOOL TAX	RESOLUTION NO CERTIFICAT CERTIFICATE NO
	NOM ET ADRESSE DU PROPRIÉTAIRE NAME AND ADDRESS OF OWNER				TERRAIN LAND	BÂTIMENTS ET AUTRES ITEM BUILDINGS AND OTHER ITEMS				
746694	SUIVANT LE NUMERO	740763								
746695	SUIVANT LE NUMERO	741973								
746696	SUIVANT LE NUMERO	740094								
746697	SUIVANT LE NUMERO	740094								
746698	SUIVANT LE NUMERO	745735								
746699	SUIVANT LE NUMERO	745735								
746700	SUIVANT LE NUMERO	746121								
746701	SUIVANT LE NUMERO	746121								
746702	SUIVANT LE NUMERO	746121								
746703	SUIVANT LE NUMERO	740800								
746704	SUIVANT LE NUMERO	740800								
746705	SUIVANT LE NUMERO	745743								
746706	SUIVANT LE NUMERO	745743								
746707	SUIVANT LE NUMERO	740513								
746708	SUIVANT LE NUMERO	740513								
746709	SUIVANT LE NUMERO	740513								
746710	SUIVANT LE NUMERO	745814								
746711	SUIVANT LE NUMERO	745814								
746712	SUIVANT LE NUMERO	746665								
746713	SUIVANT LE NUMERO	746703								
746714	SUIVANT LE NUMERO	746703								
746715	SUIVANT LE NUMERO	746703								
746716	SUIVANT LE NUMERO	740316								
746717	SUIVANT LE NUMERO	745996								
746718	SUIVANT LE NUMERO	745996								
746719	SUIVANT LE NUMERO	746155								
746720	SUIVANT LE NUMERO	740668								
746721	SUIVANT LE NUMERO	740554								
746722	SUIVANT LE NUMERO	740554								
746723	SUIVANT LE NUMERO	740554								
746724	SUIVANT LE NUMERO	740554								

VALUATION ROLL OF IMMOVABLE PROPERTIES FOR THE PERIOD COMMENCING MAY 1ST 1951

RUE - STREET

QUARTIER - WARD

ARRONDISSEMENT ÉLECTORAL DISTRICT

NO DE COMPTE ACCOUNT NO.	EMPLACEMENT DE L'IMMEUBLE LOCATION OF PROPERTY		CADASTRE - SUBDIVISION	ENTRETIEN DES TROTOIRS POS. DE FRONT MAINTENANCE OF SIDEWALKS FEET FRONTAGE	VALEUR (DOLLARS SEULEMENT) VALUE (DOLLARS ONLY)		VOIES VALES STREETS ALLEYS	CODE	DÉSIGNATION	VALEUR POUR LA TAXE SCOLAIRE VALUE FOR SCHOOL TAX	RESOLUTION NO CERTIFICATE NO
	NOM ET ADRESSE DU PROPRIÉTAIRE NAME AND ADDRESS OF OWNER	OCCUPATION ET GÉNÉRATION			TERRAIN LAND	BÂTIMENTS ET AUTRES ICH BUILDINGS AND OTHER ITEMS					
746725	SUIVANT LE NUMERO	740354									
746726	SUIVANT LE NUMERO	740315									
746727	SUIVANT LE NUMERO	746668									
746728	SUIVANT LE NUMERO	740097									
746729	SUIVANT LE NUMERO	740097									
746730	SUIVANT LE NUMERO	740495									
746731	SUIVANT LE NUMERO	740439									
746732	SUIVANT LE NUMERO	740439									
746733	SUIVANT LE NUMERO	740439									
746734	SUIVANT LE NUMERO	740439									
746735	SUIVANT LE NUMERO	740439									
746736	SUIVANT LE NUMERO	740439									
746737	SUIVANT LE NUMERO	740439									
746738	SUIVANT LE NUMERO	740439									
746739	SUIVANT LE NUMERO	746242									
746740	SUIVANT LE NUMERO	746242									
746741	SUIVANT LE NUMERO	746242									
746742	SUIVANT LE NUMERO	746242									
746743	SUIVANT LE NUMERO	746242									
746744	SUIVANT LE NUMERO	746242									
746745	SUIVANT LE NUMERO	746242									
746746	SUIVANT LE NUMERO	746242									
746747	SUIVANT LE NUMERO	746242									
746748	SUIVANT LE NUMERO	746242									
746749	SUIVANT LE NUMERO	746242									
746750	SUIVANT LE NUMERO	746242									
746751	SUIVANT LE NUMERO	746242									
746752	SUIVANT LE NUMERO	746242									
746753	SUIVANT LE NUMERO	746242									
746754	SUIVANT LE NUMERO	746242									
746755	SUIVANT LE NUMERO	746242									

VALUATION ROLL OF IMMOVABLE PROPERTIES FOR THE PERIOD COMMENCING MAY 1st 1951

RUE - STREET

QUARTIER - WARD

ARRONDISSEMENT ÉLECTORAL DISTRICT

NO DE COMPTE ACCOUNT NO.	EMPLACEMENT DE L'IMMEUBLE LOCATION OF PROPERTY		CADASTRE - SUBDIVISION OCCUPATION ET / AND DENOMINATION	ENTRETIEN DES ENDTOIRS POS. DE FRONT MAINTENANCE OF SIDEWALKS FEET FRONTAGE	VALEUR (DOLLARS SEULEMENT) VALUE (DOLLARS ONLY)			VALEUR POUR LA TAXE SCOLAIRE VALUE FOR SCHOOL TAX	RESOLUTION NO CERTIFICAT CERTIFICATE
	NOM ET ADRESSE DU PROPRIÉTAIRE NAME AND ADDRESS OF OWNER				TERRAIN LAND	BÂTIMENTS ET AUTRES ITEM BUILDINGS AND OTHER ITEMS	VALEUR EXEMPTÉ EXEMPT VALUE		
746756	SUIVANT LE NUMERO	746242							
746757	SUIVANT LE NUMERO	746242							
746758	SUIVANT LE NUMERO	746242							
746759	SUIVANT LE NUMERO	746242							
746760	SUIVANT LE NUMERO	746242							
746761	SUIVANT LE NUMERO	746242							
746762	SUIVANT LE NUMERO	746242							
746763	SUIVANT LE NUMERO	746242							
746764	SUIVANT LE NUMERO	746242							
746765	SUIVANT LE NUMERO	746242							
746766	SUIVANT LE NUMERO	746242							
746767	SUIVANT LE NUMERO	746242							
746768	SUIVANT LE NUMERO	746242							
746769	SUIVANT LE NUMERO	746242							
746770	SUIVANT LE NUMERO	746242							
746771	SUIVANT LE NUMERO	746242							
746772	SUIVANT LE NUMERO	746242							
746773	SUIVANT LE NUMERO	746242							
746774	SUIVANT LE NUMERO	746242							
746775	SUIVANT LE NUMERO	746242							
746776	SUIVANT LE NUMERO	746242							
746777	SUIVANT LE NUMERO	746242							
746778	SUIVANT LE NUMERO	746242							
746779	SUIVANT LE NUMERO	746242							
746780	SUIVANT LE NUMERO	746242							
746781	SUIVANT LE NUMERO	746242							
746782	SUIVANT LE NUMERO	746242							
746783	SUIVANT LE NUMERO	746242							
746784	SUIVANT LE NUMERO	746242							
746785	SUIVANT LE NUMERO	746242							
746786	SUIVANT LE NUMERO	746242							

VALUATION ROLL OF IMMOVABLE PROPERTIES FOR THE PERIOD COMMENCING MAY 1st 1951

RUE - STREET

QUARTIER - WARD

ARRONDISSEMENT ÉLECTORAL DISTRICT

NO DE COMPTE ACCOUNT NO.	EMPLACEMENT DE L'IMMEUBLE LOCATION OF PROPERTY		CADASTRE - SUBDIVISION	ENTRETIEN DES TROTTOIRS POS. DE FRONT  MAINTENANCE OF SIDEWALKS FEET FRONTAGE	VALEUR (DOLLARS SEULEMENT) VALUE (DOLLARS ONLY)			VOIES VAULTES PROFOND SIDEWALKS	CODE	DENOMINATION	VALEUR POUR LA TAXE SCOLAIRE VALUE FOR SCHOOL TAX	RESOLUTION NO CERTIFICAT CERTIFICATE NO
	NOM ET ADRESSE DU PROPRIÉTAIRE NAME AND ADDRESS OF OWNER	OCCUPATION ET AND DENOMINATION			TERRAIN LAND	BÂTIMENTS ET AUTRES ITEM BUILDINGS AND OTHER ITEMS	VALEUR EXEMPTÉ EXEMPT VALUE					
746787	SUIVANT LE NUMERO	746242										
746788	SUIVANT LE NUMERO	746242										
746789	SUIVANT LE NUMERO	746242										
746790	SUIVANT LE NUMERO	746242										
746791	SUIVANT LE NUMERO	746242										
746792	SUIVANT LE NUMERO	746242										
746793	SUIVANT LE NUMERO	746242										
746794	SUIVANT LE NUMERO	746242										
746795	SUIVANT LE NUMERO	746242										
746796	SUIVANT LE NUMERO	746242										
746797	SUIVANT LE NUMERO	746242										
746798	SUIVANT LE NUMERO	746242										
746799	SUIVANT LE NUMERO	746242										
746800	SUIVANT LE NUMERO	746242										
746801	SUIVANT LE NUMERO	746242										
746802	SUIVANT LE NUMERO	746242										
746803	SUIVANT LE NUMERO	746242										
746804	SUIVANT LE NUMERO	746242										
746805	SUIVANT LE NUMERO	746242										
746806	SUIVANT LE NUMERO	746242										
746807	SUIVANT LE NUMERO	746242										
746808	SUIVANT LE NUMERO	746242										
746809	SUIVANT LE NUMERO	746242										
746810	SUIVANT LE NUMERO	746242										
746811	SUIVANT LE NUMERO	746242										
746812	SUIVANT LE NUMERO	746242										
746813	SUIVANT LE NUMERO	746242										
746814	SUIVANT LE NUMERO	746242										
746815	SUIVANT LE NUMERO	746242										
746816	SUIVANT LE NUMERO	746242										
746817	SUIVANT LE NUMERO	746242										

VALUATION ROLL OF IMMOVABLE PROPERTIES FOR THE PERIOD COMMENCING MAY 1ST 1951

RUE - STREET

QUARTIER - WARD

ARRONDISSEMENT ÉLECTORAL DISTRICT

NO DE COMPTE ACCOUNT NO.	EMPLACEMENT DE L'IMMEUBLE LOCATION OF PROPERTY		CADASTRE - SUBDIVISION OCCUPATION ET AND DENOMINATION	ENTRETIEN DES TROTOIRS PDS. DE FRONT MAINTENANCE OF SIDEWALKS FEET FRONTAGE	VALEUR (DOLLARS SEULEMENT) VALUE (DOLLARS ONLY)			VOIES VAULES TROTOIRS SIDEWALKS	U C O O D E N O M I N A T I O N	VALEUR POUR LA TAXE SCOLAIRE VALUE FOR SCHOOL TAX	RESOLUTION NO CERTIFICAT CERTIFICATE NO
	NOM ET ADRESSE DU PROPRIÉTAIRE NAME AND ADDRESS OF OWNER				TERRAIN LAND	BÂTIMENTS ET AUTRES ITEM BUILDINGS AND OTHER ITEMS	VALEUR EXEMPTÉ EXEMPT VALUE				
746818	SUIVANT LE NUMERO	746242									
746819	SUIVANT LE NUMERO	746242									
746820	SUIVANT LE NUMERO	746242									
746821	SUIVANT LE NUMERO	746242									
746822	SUIVANT LE NUMERO	746242									
746823	SUIVANT LE NUMERO	746242									
746824	SUIVANT LE NUMERO	746242									
746825	SUIVANT LE NUMERO	746242									
746826	SUIVANT LE NUMERO	746242									
746827	SUIVANT LE NUMERO	746242									
746828	SUIVANT LE NUMERO	746242									
746829	SUIVANT LE NUMERO	746242									
746830	SUIVANT LE NUMERO	746242									
746831	SUIVANT LE NUMERO	746242									
746832	SUIVANT LE NUMERO	746242									
746833	SUIVANT LE NUMERO	746242									
746834	SUIVANT LE NUMERO	746242									
746835	SUIVANT LE NUMERO	746242									
746836	SUIVANT LE NUMERO	746242									
746837	SUIVANT LE NUMERO	746242									
746838	SUIVANT LE NUMERO	746242									
746839	SUIVANT LE NUMERO	746242									
746840	SUIVANT LE NUMERO	746242									
746841	SUIVANT LE NUMERO	746242									
746842	SUIVANT LE NUMERO	746242									
746843	SUIVANT LE NUMERO	746242									
746844	SUIVANT LE NUMERO	746242									
746845	SUIVANT LE NUMERO	746242									
746846	SUIVANT LE NUMERO	746242									
746847	SUIVANT LE NUMERO	746242									
746848	SUIVANT LE NUMERO	746242									

VALUATION ROLL OF IMMOVABLE PROPERTIES FOR THE PERIOD COMMENCING MAY 1ST 1951

RUE - STREET

QUARTIER - WARD

ARRONDISSEMENT ÉLECTORAL DISTRICT

NO DE COMPTE ACCOUNT NO.	EMPLACEMENT DE L'IMMEUBLE LOCATION OF PROPERTY		CADASTRE - SUBDIVISION OCCUPATION ET AND DENOMINATION	ENTRETIEN DES TROTTOIRS POS. DE FRONT MAINTENANCE OF SIDEWALKS FEET FRONTAGE	VALEUR (DOLLARS SEULEMENT) VALUE (DOLLARS ONLY)		VOIES VAULTS TROTTOIRS SIDEWALKS	D E D O U D E N O M I N A T I O N	VALEUR POUR LA TAXE SCOLAIRE VALUE FOR SCHOOL TAX	RESOLUTION NO CERTIFICAT CERTIFICATE NO
	NOM ET ADRESSE DU PROPRIÉTAIRE NAME AND ADDRESS OF OWNER				TERRAIN LAND	BÂTIMENTS ET AUTRES ITEM BUILDINGS AND OTHER ITEMS				
746849	SUIVANT LE NUMERO	746242								
746850	SUIVANT LE NUMERO	746242								
746851	SUIVANT LE NUMERO	746242								
746852	SUIVANT LE NUMERO	746242								
746853	SUIVANT LE NUMERO	746242								
746854	SUIVANT LE NUMERO	746242								
746855	SUIVANT LE NUMERO	746242								
746856	SUIVANT LE NUMERO	746242								
746857	SUIVANT LE NUMERO	746242								
746858	SUIVANT LE NUMERO	746242								
746859	SUIVANT LE NUMERO	746242								
746860	SUIVANT LE NUMERO	746242								
746861	SUIVANT LE NUMERO	746242								
746862	SUIVANT LE NUMERO	746242								
746863	SUIVANT LE NUMERO	746242								
746864	SUIVANT LE NUMERO	746242								
746865	SUIVANT LE NUMERO	746242								
746866	SUIVANT LE NUMERO	746242								
746867	SUIVANT LE NUMERO	746242								
746868	SUIVANT LE NUMERO	746242								
746869	SUIVANT LE NUMERO	746242								
746870	SUIVANT LE NUMERO	746242								
746871	SUIVANT LE NUMERO	746242								
746872	SUIVANT LE NUMERO	746242								
746873	SUIVANT LE NUMERO	746242								
746874	SUIVANT LE NUMERO	746242								
746875	SUIVANT LE NUMERO	746242								
746876	SUIVANT LE NUMERO	746242								
746877	SUIVANT LE NUMERO	746242								
746878	SUIVANT LE NUMERO	746242								
746879	SUIVANT LE NUMERO	746242								

VALUATION ROLL OF IMMOVABLE PROPERTIES FOR THE PERIOD COMMENCING MAY 1ST 1951

RUE - STREET

QUARTIER - WARD

ARRONDISSEMENT ÉLECTORAL DISTRICT

NO DE COMPTE ACCOUNT NO.	EMPLACEMENT DE L'IMMEUBLE LOCATION OF PROPERTY		CADASTRE - SUBDIVISION	ENTRETIEN DES TROTOIRS POS. DE FRONT MAINTENANCE OF SIDEWALKS FEET FRONTAGE	VALEUR (DOLLARS SEULEMENT) VALUE (DOLLARS ONLY)			VOIES VAUTES TROTTOIRS SIDEWALKS	E D O C C E N O M I N A T I O N	VALEUR POUR LA TAXE SCOLAIRE VALUE FOR SCHOOL TAX	RESOLUTION NO CERTIFICAT N°
	NOM ET ADRESSE DU PROPRIÉTAIRE NAME AND ADDRESS OF OWNER	OCCUPATION ET DÉNOMINATION			TERRAIN LAND	BÂTIMENTS ET AUTRES ITEM BUILDINGS AND OTHER ITEMS	VALEUR EXEMPTÉ EXEMPT VALUE				
746880	SUIVANT LE NUMERO	746242									
746881	SUIVANT LE NUMERO	746242									
746882	SUIVANT LE NUMERO	746242									
746883	SUIVANT LE NUMERO	746242									
746884	SUIVANT LE NUMERO	746242									
746885	SUIVANT LE NUMERO	746242									
746886	SUIVANT LE NUMERO	746242									
746887	SUIVANT LE NUMERO	746242									
746888	SUIVANT LE NUMERO	746242									
746889	SUIVANT LE NUMERO	746242									
746890	SUIVANT LE NUMERO	746242									
746891	SUIVANT LE NUMERO	746242									
746892	SUIVANT LE NUMERO	746242									
746893	SUIVANT LE NUMERO	746242									
746894	SUIVANT LE NUMERO	746242									
746895	SUIVANT LE NUMERO	746242									
746896	SUIVANT LE NUMERO	746242									
746897	SUIVANT LE NUMERO	746242									
746898	SUIVANT LE NUMERO	746242									
746899	SUIVANT LE NUMERO	746242									
746900	SUIVANT LE NUMERO	746242									
746901	SUIVANT LE NUMERO	746242									
746902	SUIVANT LE NUMERO	746242									
746903	SUIVANT LE NUMERO	746242									
746904	SUIVANT LE NUMERO	746242									
746905	SUIVANT LE NUMERO	746242									
746906	SUIVANT LE NUMERO	746242									
746907	SUIVANT LE NUMERO	746242									
746908	SUIVANT LE NUMERO	746242									
746909	SUIVANT LE NUMERO	746242									
746910	SUIVANT LE NUMERO	746242									



VALUATION ROLL OF IMMOVABLE PROPERTIES FOR THE PERIOD COMMENCING MAY 1st 1951

RUE - STREET

QUARTIER - WARD

ARRONDISSEMENT ÉLECTORAL DISTRICT

NO DE COMPTE ACCOUNT NO.	EMPLACEMENT DE L'IMMEUBLE LOCATION OF PROPERTY		CADASTRE - SUBDIVISION OCCUPATION ET AND DENOMINATION	ENTRETIEN DES TROTTOIRS POS. DE FRONT MAINTENANCE OF SIDEWALKS FEET FRONTAGE	VALEUR (DOLLARS SEULEMENT) VALUE (DOLLARS ONLY)		VALEUR EXEMPTÉ EXEMPT VALUE	VALEUR IMPOSABLE TAXABLE VALUE	VALEUR POUR LA TAXE SCOLAIRE VALUE FOR SCHOOL TAX	RESOLUTION NO CERTIFICAT CERTIFICATE NO
	NOM ET ADRESSE DU PROPRIÉTAIRE NAME AND ADDRESS OF OWNER				TERRAIN LAND	BÂTIMENTS ET AUTRES ITEM BUILDINGS AND OTHER ITEMS				
746911	SUIVANT LE NUMERO	746242								
746912	SUIVANT LE NUMERO	746242								
746913	SUIVANT LE NUMERO	746242								
746914	SUIVANT LE NUMERO	746242								
746915	SUIVANT LE NUMERO	746242								
746916	SUIVANT LE NUMERO	746242								
746917	SUIVANT LE NUMERO	746242								
746918	SUIVANT LE NUMERO	746242								
746919	SUIVANT LE NUMERO	746242								
746920	SUIVANT LE NUMERO	746242								
746921	SUIVANT LE NUMERO	746242								
746922	SUIVANT LE NUMERO	746242								
746923	SUIVANT LE NUMERO	746242								
746924	SUIVANT LE NUMERO	746242								
746925	SUIVANT LE NUMERO	746242								
746926	SUIVANT LE NUMERO	746694								
746927	SUIVANT LE NUMERO	746694								
746928	SUIVANT LE NUMERO	746694								
746929	SUIVANT LE NUMERO	746242								
746930	SUIVANT LE NUMERO	740772								
746931	SUIVANT LE NUMERO	740772								
746932	SUIVANT LE NUMERO	746415								
746933	SUIVANT LE NUMERO	741707								
746934	SUIVANT LE NUMERO	740314								
746935	SUIVANT LE NUMERO	746242								
746936	SUIVANT LE NUMERO	740314								
746937	SUIVANT LE NUMERO	740001								
746938	SUIVANT LE NUMERO	740439								
746939	SUIVANT LE NUMERO	740439								
746940	SUIVANT LE NUMERO	740775								
746941	SUIVANT LE NUMERO	740775								

VALUATION ROLL OF IMMOVABLE PROPERTIES FOR THE PERIOD COMMENCING MAY 1st 1951

RUE - STREET

QUARTIER - WARD

ARRONDISSEMENT ÉLECTORAL DISTRICT

NO DE COMPTE ACCOUNT NO.	EMPLACEMENT DE L'IMMEUBLE LOCATION OF PROPERTY		CADASTRE - SUBDIVISION OCCUPATION ET / AND DENOMINATION	ENTRETIEN DES TROTTOIRS POS. DE FRONT MAINTENANCE OF SIDEWALKS FEET FRONTAGE	VALEUR (DOLLARS SEULEMENT) VALUE (DOLLARS ONLY)				VOIES VAHLES PROPERTIES SIDEWALKS	CODE DENOMINATION	VALEUR POUR LA TAXE SCOLAIRE VALUE FOR SCHOOL TAX	RESOLUTION NO CERTIFICAT CERTIFICATE NO
	NOM ET ADRESSE DU PROPRIÉTAIRE NAME AND ADDRESS OF OWNER				TERRAIN LAND	BÂTIMENTS ET AUTRES ITEM BUILDINGS AND OTHER ITEMS	VALEUR EXEMPTÉ EXEMPT VALUE	VALEUR IMPOSABLE TAXABLE VALUE				
746942	SUIVANT LE NUMERO	740775										
746943	SUIVANT LE NUMERO	746153										
746944	SUIVANT LE NUMERO	740726										
746945	SUIVANT LE NUMERO	740726										
746946	SUIVANT LE NUMERO	741967										
746947	SUIVANT LE NUMERO	741967										
746948	SUIVANT LE NUMERO	741989										
746949	SUIVANT LE NUMERO	741989										
746950	SUIVANT LE NUMERO	741970										
746951	SUIVANT LE NUMERO	741970										
746952	SUIVANT LE NUMERO	741736										
746953	SUIVANT LE NUMERO	742490										
746954	SUIVANT LE NUMERO	746024										
746955	SUIVANT LE NUMERO	740402										
746956	SUIVANT LE NUMERO	746719										
746957	SUIVANT LE NUMERO	746242										
746958	SUIVANT LE NUMERO	740400										
746959	SUIVANT LE NUMERO	740400										
746960	SUIVANT LE NUMERO	746727										
746961	SUIVANT LE NUMERO	741215										
746962	SUIVANT LE NUMERO	741215										
746963	SUIVANT LE NUMERO	740299										
746964	SUIVANT LE NUMERO	740299										
746965	SUIVANT LE NUMERO	740299										
746966	SUIVANT LE NUMERO	741725										
746967	SUIVANT LE NUMERO	741725										
746968	SUIVANT LE NUMERO	741725										
746969	SUIVANT LE NUMERO	741718										
746970	SUIVANT LE NUMERO	741718										
746971	SUIVANT LE NUMERO	741718										
746972	SUIVANT LE NUMERO	741718										

VALUATION ROLL OF IMMOVABLE PROPERTIES FOR THE PERIOD COMMENCING MAY 1ST 1951

RUE - STREET

QUARTIER - WARD

ARRONDISSEMENT ÉLECTORAL DISTRICT

NO DE COMPTE ACCOUNT NO.	EMPLACEMENT DE L'IMMEUBLE LOCATION OF PROPERTY		CADASTRE - SUBDIVISION OCCUPATION ET DÉNOMINATION	ENTRETIEN DES TROTTOIRS POS. DE FRONT MAINTENANCE OF SIDEWALKS FEET FRONTAGE	VALEUR (DOLLARS SEULEMENT) VALUE (DOLLARS ONLY)		VALEUR EXEMPTÉ EXEMPT VALUE	VALEUR IMPOSABLE TAXABLE VALUE	VALEUR POUR LA TAXE SCOLAIRE VALUE FOR SCHOOL TAX	RESOLUTION NO CERTIFICATE NO
	NOM ET ADRESSE DU PROPRIÉTAIRE NAME AND ADDRESS OF OWNER				TERRAIN LAND	BÂTIMENTS ET AUTRES ITEM BUILDINGS AND OTHER ITEMS				
746973	SUIVANT LE NUMERO	741718								
746974	SUIVANT LE NUMERO	741718								
746975	SUIVANT LE NUMERO	741718								
746976	SUIVANT LE NUMERO	741718								
746977	SUIVANT LE NUMERO	741718								
746978	SUIVANT LE NUMERO	741718								
746979	SUIVANT LE NUMERO	741718								
746980	SUIVANT LE NUMERO	741718								
746981	SUIVANT LE NUMERO	741718								
746982	SUIVANT LE NUMERO	741718								
746983	SUIVANT LE NUMERO	741718								
746984	SUIVANT LE NUMERO	741718								
746985	SUIVANT LE NUMERO	741718								
746986	SUIVANT LE NUMERO	741718								
746987	SUIVANT LE NUMERO	741718								
746988	SUIVANT LE NUMERO	741718								
746989	SUIVANT LE NUMERO	741718								
746990	SUIVANT LE NUMERO	741718								
746991	SUIVANT LE NUMERO	741718								
746992	SUIVANT LE NUMERO	741718								
746993	SUIVANT LE NUMERO	741718								
746994	SUIVANT LE NUMERO	741718								
746995	SUIVANT LE NUMERO	741718								
746996	SUIVANT LE NUMERO	741718								
746997	SUIVANT LE NUMERO	741718								
746998	SUIVANT LE NUMERO	746929								
746999	SUIVANT LE NUMERO	746208								
747000	SUIVANT LE NUMERO	746719								
747001	SUIVANT LE NUMERO	746208								
747002	SUIVANT LE NUMERO	740756								
747003	SUIVANT LE NUMERO	745219								

VALUATION ROLL OF IMMOVABLE PROPERTIES FOR THE PERIOD COMMENCING MAY 1ST 1951

RUE - STREET

QUARTIER - WARD

ARRONDISSEMENT ÉLECTORAL DISTRICT

NO DE COMPTE ACCOUNT NO.	EMPLACEMENT DE L'IMMEUBLE LOCATION OF PROPERTY		CADASTRE - SUBDIVISION	ENTRETIEN DES TROTTOIRS POS. DE FRUNT	VALEUR (DOLLARS SEULEMENT) VALUE (DOLLARS ONLY)			VOUTES VAULTS TROTTOIRS SIDEWALKS	CODE	DENOMINATION	VALEUR POUR LA TAXE SCOLAIRE VALUE FOR SCHOOL TAX	RESOLUTION NO CERTIFICATE NO
	NOM ET ADRESSE DU PROPRIÉTAIRE NAME AND ADDRESS OF OWNER		OCCUPATION ET AND DENOMINATION	MAINTENANCE OF SIDEWALKS FEET FRONTAGE	TERRAIN LAND	BÂTIMENTS ET AUTRES ITCM BUILDINGS AND OTHER ITEMS	VALEUR EXEMPTÉ EXEMPT VALUE					
747004	SUIVANT LE NUMERO	745219										
747005	SUIVANT LE NUMERO	746998										
747006	SUIVANT LE NUMERO	746999										
747007	SUIVANT LE NUMERO	746096										
747008	SUIVANT LE NUMERO	740337										
747009	SUIVANT LE NUMERO	740362										
747010	SUIVANT LE NUMERO	743158										
747011	SUIVANT LE NUMERO	740673										
747012	SUIVANT LE NUMERO	740673										
747013	SUIVANT LE NUMERO	746999										
747014	SUIVANT LE NUMERO	746175										
747015	SUIVANT LE NUMERO	740445										
747016	SUIVANT LE NUMERO	740445										
747017	SUIVANT LE NUMERO	746208										
747018	SUIVANT LE NUMERO	741901										
747019	SUIVANT LE NUMERO	746200										
747020	SUIVANT LE NUMERO	746713										
747021	SUIVANT LE NUMERO	740746										
747022	SUIVANT LE NUMERO	746715										
747023	SUIVANT LE NUMERO	740949										
747024	SUIVANT LE NUMERO	746012										
747025	SUIVANT LE NUMERO	746012										
747026	SUIVANT LE NUMERO	745963										
747027	SUIVANT LE NUMERO	740494										
747028	SUIVANT LE NUMERO	746726										
747029	SUIVANT LE NUMERO	746740										
747030	SUIVANT LE NUMERO	746740										
747031	SUIVANT LE NUMERO	746740										
747032	SUIVANT LE NUMERO	746960										
747033	SUIVANT LE NUMERO	746208										
747034	SUIVANT LE NUMERO	741739										

VALUATION ROLL OF IMMOVABLE PROPERTIES FOR THE PERIOD COMMENCING MAY 1st 1951

RUE - STREET

QUARTIER - WARD

ARRONDISSEMENT ÉLECTORAL DISTRICT

NO DE COMPTE ACCOUNT NO.	EMPLACEMENT DE L'IMMEUBLE LOCATION OF PROPERTY		CADASTRE - SUBDIVISION OCCUPATION ET AND DENOMINATION	ENTRETIEN DES TROTTOIRS POR. DE FRONT MAINTENANCE OF SIDEWALKS FEET FRONTAGE	VALEUR (DOLLARS SEULEMENT) VALUE (DOLLARS ONLY)		VALEUR EXEMPTÉ EXEMPT VALUE	VALEUR IMPOSABLE TAXABLE VALUE	VALEUR POUR LA TAXE SCOLAIRE VALUE FOR SCHOOL TAX	RESOLUTION NO CERTIFICAT CERTIFICATE	NO
	NOM ET ADRESSE DU PROPRIÉTAIRE NAME AND ADDRESS OF OWNER				TERRAIN LAND	BÂTIMENTS ET AUTRES ITERS BUILDINGS AND OTHER ITEMS					
747035	SUIVANT LE NUMERO	741739									
747036	SUIVANT LE NUMERO	742063									
747037	SUIVANT LE NUMERO	742063									
747038	SUIVANT LE NUMERO	742063									
747039	SUIVANT LE NUMERO	742063									
747040	SUIVANT LE NUMERO	742063									
747041	SUIVANT LE NUMERO	742063									
747042	SUIVANT LE NUMERO	742063									
747043	SUIVANT LE NUMERO	742063									
747044	SUIVANT LE NUMERO	742063									
747045	SUIVANT LE NUMERO	742063									
747046	SUIVANT LE NUMERO	742063									
747047	SUIVANT LE NUMERO	742063									
747048	SUIVANT LE NUMERO	742063									
747049	SUIVANT LE NUMERO	742063									
747050	SUIVANT LE NUMERO	742063									
747051	SUIVANT LE NUMERO	741238									
747052	SUIVANT LE NUMERO	747031									
747053	SUIVANT LE NUMERO	740803									
747054	SUIVANT LE NUMERO	741735									
747055	SUIVANT LE NUMERO	741735									
747056	SUIVANT LE NUMERO	741899									
747057	SUIVANT LE NUMERO	740717									
747058	SUIVANT LE NUMERO	746999									
747059	SUIVANT LE NUMERO	746002									
747060	SUIVANT LE NUMERO	746002									
747061	SUIVANT LE NUMERO	746675									
747062	SUIVANT LE NUMERO	740719									
747063	SUIVANT LE NUMERO	740719									
747064	SUIVANT LE NUMERO	740601									
747065	SUIVANT LE NUMERO	740802									

VALUATION ROLL OF IMMOVABLE PROPERTIES FOR THE PERIOD COMMENCING MAY 1ST 1951

RUE - STREET

QUARTIER - WARD

ARRONDISSEMENT ÉLECTORAL DISTRICT

NO DE COMPTE ACCOUNT NO.	EMPLACEMENT DE L'IMMEUBLE LOCATION OF PROPERTY		CADASTRE - SUBDIVISION	ENTRETIEN DES FROTTOIRS PDS. DE FRONT	VALEUR (DOLLARS SEULEMENT) VALUE (DOLLARS ONLY)				VOIES VAULTS PROTOIRS SIDEWALKS	CODE	VALEUR POUR LA TAXE SCOLAIRE VALUE FOR SCHOOL TAX	RESOLUTION NO. CERTIFICAT CERTIFICATE NO.
	NOM ET ADRESSE DU PROPRIÉTAIRE NAME AND ADDRESS OF OWNER		OCCUPATION ET AND DÉNOMINATION	MAINTENANCE OF SIDEWALKS FEET FRONTAGE	TERRAIN LAND	BÂTIMENTS ET AUTRES ITEM BUILDINGS AND OTHER ITEMS	VALEUR EXEMPTÉ EXEMPT VALUE	VALEUR IMPOSABLE TAXABLE VALUE				
747056	SUIVANT LE NUMERO	740802										
747057	SUIVANT LE NUMERO	746955										
747068	SUIVANT LE NUMERO	746955										
747069	SUIVANT LE NUMERO	746955										
747070	SUIVANT LE NUMERO	747007										
747071	SUIVANT LE NUMERO	747050										
747072	SUIVANT LE NUMERO	747050										
747073	SUIVANT LE NUMERO	747050										
747074	SUIVANT LE NUMERO	746184										
747075	SUIVANT LE NUMERO	746184										
747076	SUIVANT LE NUMERO	746689										
747077	SUIVANT LE NUMERO	746689										
747078	SUIVANT LE NUMERO	746689										
747079	SUIVANT LE NUMERO	741748										
747080	SUIVANT LE NUMERO	741748										
747081	SUIVANT LE NUMERO	740396										
747082	SUIVANT LE NUMERO	740396										
747083	SUIVANT LE NUMERO	740763										
747084	SUIVANT LE NUMERO	740763										
747085	SUIVANT LE NUMERO	741396										
747086	SUIVANT LE NUMERO	741524										
747087	SUIVANT LE NUMERO	746363										
747088	SUIVANT LE NUMERO	740022										
747089	SUIVANT LE NUMERO	746655										
747090	SUIVANT LE NUMERO	746655										
747091	SUIVANT LE NUMERO	746730										
747092	SUIVANT LE NUMERO	746730										
747093	SUIVANT LE NUMERO	740049										
747094	SUIVANT LE NUMERO	740757										
747095	SUIVANT LE NUMERO	741213										
747096	SUIVANT LE NUMERO	747058										

VALUATION ROLL OF IMMOVABLE PROPERTIES FOR THE PERIOD COMMENCING MAY 1ST 1951

RUE - STREET

QUARTIER - WARD

ARRONDISSEMENT ÉLECTORAL DISTRICT

NO DE COMPTE ACCOUNT NO.	EMPLACEMENT DE L'IMMEUBLE LOCATION OF PROPERTY		CADASTRE - SUBDIVISION OCCUPATION ET AND DÉNOMINATION	ENTRETIEN DES TROTTOIRS PDS. DE FRONT MAINTENANCE OF SIDEWALKS FEET FRONTAGE	VALEUR (DOLLARS SEULEMENT) VALUE (DOLLARS ONLY)		VALEUR EXEMPTÉ EXEMPT VALUE	VALEUR IMPOSABLE TAXABLE VALUE	VOIES VAULTS TROTTOIRS SIDEWALKS	CODE	DÉNOMINATION	VALEUR POUR LA TAXE SCOLAIRE VALUE FOR SCHOOL TAX	RESOLUTION NO. CERTIFICAT CERTIFICATE	NO.
	NOM ET ADRESSE DU PROPRIÉTAIRE NAME AND ADDRESS OF OWNER				TERRAIN LAND	BÂTIMENTS ET AUTRES ITEM BUILDINGS AND OTHER ITEMS								
747097	SUIVANT LE NUMERO	741737												
747098	SUIVANT LE NUMERO	747076												
747099	SUIVANT LE NUMERO	747077												
747100	SUIVANT LE NUMERO	742013												
747101	SUIVANT LE NUMERO	741731												
747102	SUIVANT LE NUMERO	743903												
747103	SUIVANT LE NUMERO	743344												
747104	SUIVANT LE NUMERO	742919												
747105	SUIVANT LE NUMERO	742291												
747106	SUIVANT LE NUMERO	746890												
747107	SUIVANT LE NUMERO	746175												
747108	SUIVANT LE NUMERO	747074												
747109	SUIVANT LE NUMERO	747074												
747110	SUIVANT LE NUMERO	747074												
747111	SUIVANT LE NUMERO	747074												
747112	SUIVANT LE NUMERO	740602												
747113	SUIVANT LE NUMERO	740602												
747114	SUIVANT LE NUMERO	740602												
747115	SUIVANT LE NUMERO	747027												
747116	SUIVANT LE NUMERO	741742												
747117	SUIVANT LE NUMERO	741742												
747118	SUIVANT LE NUMERO	746669												
747119	SUIVANT LE NUMERO	740761												
747120	SUIVANT LE NUMERO	741531												
747121	SUIVANT LE NUMERO	741531												
747122	SUIVANT LE NUMERO	741538												
747123	SUIVANT LE NUMERO	740085												
747124	SUIVANT LE NUMERO	740085												
747125	SUIVANT LE NUMERO	747096												
747126	SUIVANT LE NUMERO	747107												
747127	SUIVANT LE NUMERO	740225												

VALUATION ROLL OF IMMOVABLE PROPERTIES FOR THE PERIOD COMMENCING MAY 1st 1951

RUE - STREET

QUARTIER - WARD

ARRONDISSEMENT ÉLECTORAL DISTRICT

NO DE COMPTE ACCOUNT NO.	EMPLACEMENT DE L'IMMEUBLE LOCATION OF PROPERTY		CADASTRE - SUBDIVISION OCCUPATION ET AND DENOMINATION	ENTRETIEN DES TROTTOIRS PDR. DE FRONT MAINTENANCE OF SIDEWALKS FEET FRONTAGE	VALEUR (DOLLARS SEULEMENT) VALUE (DOLLARS ONLY)		VOÛTES VAULTS TROTTOIRS SIDEWALKS	CODE	DENOMINATION	VALEUR POUR LA TAXE SCOLAIRE VALUE FOR SCHOOL TAX	RÉSOLUTION NO CERTIFICATE NO
	NOM ET ADRESSE DU PROPRIÉTAIRE NAME AND ADDRESS OF OWNER				TERRAIN LAND	BÂTIMENTS ET AUTRES BUILDINGS AND OTHER ITEMS					
747128	SUIVANT LE NUMERO	740223									
747129	SUIVANT LE NUMERO	740223									
747130	SUIVANT LE NUMERO	740697									
747131	SUIVANT LE NUMERO	741718									
747132	SUIVANT LE NUMERO	741718									
747133	SUIVANT LE NUMERO	741718									



**1951-52-53-54-55**

**ROLE D'EVALUATION  
VALUATION ROLL**

---

**74**

**QUARTIER AHUNTSIC WARD**

**-2-**

VOIR VOLUME 1  
(INDEX)

RÔLE D'ÉVALUATION DES IMMEUBLES POUR LA PÉRIODE COMMENÇANT LE 1<sup>ER</sup> MAI 1951  
 VALUATION ROLL OF IMMOVABLE PROPERTIES FOR THE PERIOD COMMENCING MAY 1ST 1951

RUE - STREET

QUARTIER - WARD

ARRONDISSEMENT ÉLECTORAL DISTRICT

5

*74 2<sup>e</sup> Partie*

NO DE COMPTE ACCOUNT NO.	EMPLACEMENT DE L'IMMEUBLE LOCATION OF PROPERTY		CADASTRE - SUBDIVISION OCCUPATION ET AND DENOMINATION	ENTRETIEN DES TROTTOIRS POS. DE FRONT MAINTENANCE OF SIDEWALKS FEET FRONTAGE	VALEUR (DOLLARS SEULEMENT) VALUE (DOLLARS ONLY)		VOIES VALEUR TROTTOIRS SIDEWALKS	D E N O M I N A T I O N	VALEUR POUR LA TAXE SCOLAIRE VALUE FOR SCHOOL TAX	RESOLUTION NO CERTIFICAT CERTIFICATE NO
	NOM ET ADRESSE DU PROPRIÉTAIRE NAME AND ADDRESS OF OWNER				TERRAIN LAND	BÂTIMENTS ET AUTRES ITEM BUILDINGS AND OTHER ITEMS				
743160	LOT DEPATIE		25 175							
1953	AYLMER BINETTE 2724 BOUL GOUIN OUEST		EMPLOYE CIVIQUE		140			2C	140	
743161	LOT DEPATIE		25 174							
1953	AYLMER BINETTE 2724 BOUL GOUIN OUEST		EMPLOYE CIVIQUE		140			2C	140	
743162	LOT DEPATIE		25 173							
1952	HECTOR GUERTIN 2732 BOUL GOUIN OUEST		CONSTABLE		140			2C	140	
743163	LOT DEPATIE		25 172							
1952	ROBERT BISAILLON 12285 DEPATIE		COMPTABLE		280 <del>140</del>	6720	7000 <del>140</del>	2C	7000 <del>140</del>	OERT. No. 51/6316 31-5-51
743164	LOT DEPATIE		25 171							
1952	ROBERT BISAILLON 12285 DEPATIE		COMPTABLE		140		140	2C	140	
743165	LOT DEPATIE		25 170							
1952	GEORGES GAGNON 12277 DEPATIE		MECANICIEN		280 <del>140</del>	5220	5500 <del>140</del>	2C	5500 <del>140</del>	OERT. No. 51/6017 31-5-51
743166	LOT DEPATIE		25 169							
1952	GEORGES GAGNON 12277 DEPATIE		MECANICIEN		140		140	2C	140	

RÔLE D'ÉVALUATION DES IMMEUBLES POUR LA PÉRIODE COMMENÇANT LE 1<sup>ER</sup> MAI, 1951  
VALUATION ROLL OF IMMOVABLE PROPERTIES FOR THE PERIOD COMMENCING MAY 1<sup>ST</sup> 1951

RUE - STREET

QUARTIER - WARD

ARRONDISSEMENT ÉLECTORAL DISTRICT

5

NO DE COMPTE ACCOUNT NO.	EMPLACEMENT DE L'IMMEUBLE LOCATION OF PROPERTY NOM ET ADRESSE DU PROPRIÉTAIRE NAME AND ADDRESS OF OWNER	CADASTRE - SUBDIVISION OCCUPATION ET ANO DÉNOMINATION	ENTRETIEN DES TROTTOIRS POS. DE FRONT MAINTENANCE OF SIDEWALKS FRONT FRONTAGE	VALEUR (DOLLARS SEULEMENT) VALUE (DOLLARS ONLY)			VOIES SUEWALKS	CODE C	DÉNOMINATION	VALEUR POUR LA TAXE SCOLAIRE VALUE FOR SCHOOL TAX	RESOLUTION NO CERTIFICATE NO
				TERRAIN LAND	BÂTIMENTS ET AUTRES ITEM BUILDINGS AND OTHER ITEMS	VALEUR EXEMPTÉ EXEMPT VALUE					
743167	12271 LOT DEPATIE HENRI PERRON 12271 DEPATIE	25 168 167 EMP DE TRAMWAY		280 140	5720	6000 140		2C		6000 140	ERT. No. 51/6318 (31-5-51)
<del>743168</del>	<del>LOT DEPATIE HENRI PERRON 12271 DEPATIE</del>	<del>25 167 EMP DE TRAMWAY</del>		<del>280</del>		<del>140</del>		2C		<del>140</del>	
743169	12261 LOT DEPATIE PERCY SCHOLEFIELD 12261 DEPATIE	25 166 165 TAILOR		280 140	6020	6300 140		2A		6300 140	ERT. No. 51/6319 (31-5-51)
<del>743170</del>	<del>LOT DEPATIE PERCY SCHOLEFIELD 12261 DEPATIE</del>	<del>25 165 TAILOR</del>		<del>140</del>		<del>140</del>		2A		<del>140</del>	
743171	12255 LOT DEPATIE ROSARIO THEORET 12255 DEPATIE	25 164 163 GARAGISTE		280 140	5220	5500 140		2C		5500 140	ERT. No. 51/6320 31-5-51
<del>743172</del>	<del>LOT DEPATIE ROSARIO THEORET 12255 DEPATIE</del>	<del>25 163 GARAGISTE</del>		<del>140</del>		<del>140</del>		2C		<del>140</del>	
743173	12245 LOT DEPATIE ADRIEN TAILLON 12245 DEPATIE	25 162 161 GERANT		280 140	5220	5500 140		2C		5500 140	ERT. No. 51/6321 1-6-51



743171  
c

Rita Lagne epse Sae B  
de Joseph L. Richard  
Verreheins  
8002 Bayar  
677 111 26-1-51

~~743172~~  
c

Voir 743171

~~87~~

58

47

43

40

RÔLE D'ÉVALUATION DES IMMEUBLES POUR LA PÉRIODE COMMENÇANT LE 1<sup>ER</sup> MAI, 1951

VALUATION ROLL OF IMMOVABLE PROPERTIES FOR THE PERIOD COMMENCING MAY 1<sup>ST</sup> 1951

RUE - STREET

QUARTIER - WARD

ARRONDISSEMENT ÉLECTORAL DISTRICT

5

NO DE COMPTE ACCOUNT NO.	EMPLACEMENT DE L'IMMEUBLE LOCATION OF PROPERTY	CADASTRE - SUBDIVISION OCCUPATION ET AND DÉNOMINATION	ENTRETIEN DES TROTTOIRS PDS. DE FRONT MAINTENANCE OF SIDEWALKS FEET FRONTAGE	VALEUR (DOLLARS SEULEMENT) VALUE (DOLLARS ONLY)			VOIES VALETS SIDEWALKS	C	D	E	VALEUR POUR LA TAXE SCOLAIRE VALUE FOR SCHOOL TAX	RESOLUTION NO CERTIFICAT CERTIFICATE NO
				TERRAIN LAND	BÂTIMENTS ET AUTRES ITEM BUILDINGS AND OTHER ITEMS	VALEUR EXEMPTÉ EXEMPT VALUE						
743174 1952 Voir 743173	LOT DEPATIE ORLEN FAULCON 12245 DEPATIE	<del>25</del> 161 GERANT		140							140	
743175 1952 12235	LOT DEPATIE LAWRENCE MARENTETTE 12235 DEPATIE	25 160 159 VENDEUR		280 140	5720		6000 140				6000 140	CERT. No. 57/6352 1/6/51
743176 1952 12225	LOT DEPATIE LAWRENCE MARENTETTE 12235 DEPATIE	<del>25</del> 159 VENDEUR		140			140				140	
743177 1952 12225	LOT DEPATIE MARTIN LEWIS 12225 DEPATIE	25 158 157 PROFESSEUR		280 140	6020		6300 140				6300 140	CERT. No. 57/6353 1-6-51
743178 1952 12225	LOT DEPATIE MARTIN LEWIS 12225 DEPATIE	<del>25</del> 157 PROFESSEUR		140			140				140	
743179 1952	LOT DEPATIE LA CITE DE MONTREAL	25 156 E		140			140			99E	140	
743180 1952	LOT DEPATIE LA CITE DE MONTREAL	25 155 E		140			140			99E	140	
743181 1952	LOT DEPATIE LA CITE DE MONTREAL	25 154 E		140			140			99E	140	

RÔLE D'ÉVALUATION DES IMMEUBLES POUR LA PÉRIODE COMMENÇANT LE 1ER MAI, 1951  
 VALUATION ROLL OF IMMOVABLE PROPERTIES FOR THE PERIOD COMMENCING MAY 1st 1951

RUE - STREET

QUARTIER - WARD

ARRONDISSEMENT ÉLECTORAL DISTRICT

5

NO DE COMPTE ACCOUNT NO.	EMPLACEMENT DE L'IMMEUBLE LOCATION OF PROPERTY	CADASTRE - SUBDIVISION	ENTRETIEN DES TROTTOIRS POS. DE FRONT	VALEUR (DOLLARS SEULEMENT) VALUE (DOLLARS ONLY)			VOÛTES VAULTS TROTTOIRS SIDEWALKS	CODE	VALEUR POUR LA TAXE SCOLAIRE VALUE FOR SCHOOL TAX	RESOLUTION NO CERTIFICAT NO
	NOM ET ADRESSE DU PROPRIÉTAIRE NAME AND ADDRESS OF OWNER	OCCUPATION ET AND DÉNOMINATION	MAINTENANCE OF SIDEWALKS FEET FRONTAGE	TERRAIN LAND	BÂTIMENTS ET AUTRES ITEM BUILDINGS AND OTHER ITEMS	VALEUR EXEMPTÉ EXEMPT VALUE				
	PAR DE	ST LAURENT								
743182	LOT DEPATIE LA CITE DE MONTREAL	25 153	E	140		140		99E	140	
743183	LOT DEPATIE LA CITE DE MONTREAL	25 152	E	140		140		99E	140	
743184	LOT DEPATIE CITE DE MONTREAL	25 151	E	140		140		99E	140	
743185	LOT DEPATIE LA CITE DE MONTREAL	25 150	E	140		140		99E	140	
743186	LOT DEPATIE LA CITE DE MONTREAL	25 149	E	140		140		99E	140	
743187	LOT DEPATIE LA CITE DE MONTREAL	25 148	E	140		140		99E	140	
743188	LOT DEPATIE CITE DE MONTREAL	25 147	E	140		140		99E	140	
743189	LOT DEPATIE LA CITE DE MONTREAL	25 146	E	140		140		99E	140	

RÔLE D'ÉVALUATION DES IMMEUBLES POUR LA PÉRIODE COMMENÇANT LE 1ER MAI 1951  
VALUATION ROLL OF IMMOVABLE PROPERTIES FOR THE PERIOD COMMENCING MAY 1ST 1951

RUE - STREET

QUARTIER - WARD

ARRONDISSEMENT ÉLECTORAL DISTRICT

5

NO DE COMPTE ACCOUNT NO.	EMPLACEMENT DE L'IMMEUBLE LOCATION OF PROPERTY		CADASTRE - SUBDIVISION		ENTRETIEN DES TROTOIRS PDE. DE FRONT	VALEUR (DOLLARS SEULEMENT) VALUE (DOLLARS ONLY)		VOIES VALENT NOT TOURS SIDEWALKS	D D D E O O O U	DÉSIGNATION	VALEUR POUR LA TAXE SCOLAIRE VALUE FOR SCHOOL TAX	RESOLUTION NO CERTIFICAT CERTIFICATE
	NOM ET ADRESSE DU PROPRIÉTAIRE NAME AND ADDRESS OF OWNER	OCCUPATION ET AND DÉSIGNATION	MANTENANCE OF SIDEWALKS FEET FRONTAGE	TERRAIN LAND	BÂTIMENTS ET AUTRES ITEM BUILDINGS AND OTHER ITEMS	VALEUR EXEMPTÉ EXEMPT VALUE	VALEUR IMPOSABLE TAXABLE VALUE					
743190	LOT DEPATIE 1952 LA CITE DE MONTREAL		25	145	E	140	140			99E	140	
743191	LOT DEPATIE 1952 LA CITE DE MONTREAL		25	144	E	140	140			99E	140	
743192	LOT DEPATIE 1952 LA CITE DE MONTREAL		25	143	E	140	140			99E	140	
743193	LOT DEPATIE 1952 LA CITE DE MONTREAL		25	142	E	140	140			99E	140	
743194	LOT DEPATIE 1952 LA CITE DE MONTREAL		25	141	E	130	130			99E	130	
743195	LOT DEPATIE 1952 LA CITE DE MONTREAL		25	140	E	120	120			99E	120	
743196	LOT DEPATIE 1952 LA CITE DE MONTREAL		25	139	E	140	140			99E	140	
743197	LOT DEPATIE 1952 LA CITE DE MONTREAL		26	1205	E	140	140			99E	140	



RÔLE D'ÉVALUATION DES IMMEUBLES POUR LA PÉRIODE COMMENÇANT LE 1<sup>ER</sup> MAI, 1951  
 VALUATION ROLL OF IMMOVABLE PROPERTIES FOR THE PERIOD COMMENCING MAY 1<sup>ST</sup> 1951

RUE - STREET

QUARTIER - WARD

ARRONDISSEMENT ÉLECTORAL DISTRICT

5

NO DE COMPTE ACCOUNT NO.	EMPLACEMENT DE L'IMMEUBLE LOCATION OF PROPERTY		CADASTRE - SUBDIVISION		ENTRETIEN DES TROTTOIRS PDS. DE FRONT MAINTENANCE OF SIDEWALKS FEET FRONTAGE	VALEUR (DOLLARS SEULEMENT) VALUE (DOLLARS ONLY)		VOIES VALEURS TROTTOIRS SIDEWALKS	D O O C U	DÉSIGNATION	VALEUR POUR LA TAXE SCOLAIRE VALUE FOR SCHOOL TAX	RESOLUTION NO CERTIFICAT CERTIFICATE NO
	NOM ET ADRESSE DU PROPRIÉTAIRE NAME AND ADDRESS OF OWNER	OCCUPATION ET AND DENOMINATION	TERRAIN LAND	BÂTIMENTS ET AUTRES ÎTÉS BUILDINGS AND OTHER ITEMS		VALEUR EXEMPTÉ EXEMPT VALUE	VALEUR IMPOSABLE TAXABLE VALUE					
743198 <small>Voir Role Supp. Sec Supp.</small> 1952	PAR DE ST LAURENT LOT DEPATIE LA CITE DE MONTREAL		26	1204	E	190	190			99E	190	
743199 <small>Voir Role Supp. Sec Supp.</small> 1952	LOT DEPATIE LA CITE DE MONTREAL		26	1203	E	190	190			99E	190	
743200 <small>Voir Role Supp. Sec Supp.</small> 1952	LOT DEPATIE LA CITE DE MONTREAL		26	1202	E	150	150			99E	150	
743201 <small>Voir Role Supp. Sec Supp.</small> 1952	LOT DEPATIE LA CITE DE MONTREAL		26	1201	E	150	150			99E	150	
743202 <small>Voir Role Supp. Sec Supp.</small> 1952	LOT DEPATIE LA CITE DE MONTREAL		26	1200	E	150	150			99E	150	
743203 <small>Voir Role Supp. Sec Supp.</small> 1952	LOT DEPATIE LA CITE DE MONTREAL		26	1199	E	150	150			99E	150	
743204 <small>Voir Role Supp. Sec Supp.</small> 1952	LOT DEPATIE LA CITE DE MONTREAL		26	1198	E	180	180			99E	180	
743205 <small>Voir Role Supp. Sec Supp.</small> 1952 <small>Voir Role Supp. Sec Supp.</small> 1955	LOT DEPATIE LA CITE DE MONTREAL		26	1196 19 133	E	180	180			99E	180	

RÔLE D'ÉVALUATION DES IMMEUBLES POUR LA PÉRIODE COMMENÇANT LE 1ER MAI, 1951  
VALUATION ROLL OF IMMOVABLE PROPERTIES FOR THE PERIOD COMMENCING MAY 1ST 1951

RUE - STREET

QUARTIER - WARD

ARRONDISSEMENT ÉLECTORAL DISTRICT

5

NO DE COMPTE ACCOUNT NO.	EMPLACEMENT DE L'IMMEUBLE LOCATION OF PROPERTY	CADASTRE - SUBDIVISION		ENTRETIEN DES TROTTOIRS PDS. DE FRONT	VALEUR (DOLLARS SEULEMENT) VALUE (DOLLARS ONLY)			VOIES VALENT PROTÈGES SIDEWALKS	CODE DÉSIGNATION	VALEUR POUR LA TAXE SCOLAIRE VALUE FOR SCHOOL TAX	RESOLUTION NO CERTIFICAT NO
	NOM ET ADRESSE DU PROPRIÉTAIRE NAME AND ADDRESS OF OWNER	OCCUPATION ET DÉNOMINATION	MAINTENANCE OF SIDEWALKS FEET FRONTAGE	TERRAIN LAND	BÂTIMENTS ET AUTRES ITEM BUILDINGS AND OTHER ITEMS	VALEUR EXEMPTÉ EXEMPT VALUE	VALEUR IMPOSABLE TAXABLE VALUE				
743206	LOT DEPATIE 1952 LA CITE DE MONTREAL	26 19	1195 134		150		150		99E	150	
743207	LOT DEPATIE 1952 LA CITE DE MONTREAL	26 19	1194 135		150		150		99E	150	
743208	LOT DEPATIE 1952 LA CITE DE MONTREAL	26 19	1193 136		150		150		99E	150	
743209	LOT DEPATIE 1952 LA CITE DE MONTREAL	26 19	1192 137		150		150		99E	150	
743210	LOT DEPATIE 1952 LA CITE DE MONTREAL	26 19	1191 138		150		150		99E	150	
743211	LOT DEPATIE 1952 LA CITE DE MONTREAL	26 19	1190 139		150		150		99E	150	

RÔLE D'ÉVALUATION DES IMMEUBLES POUR LA PÉRIODE COMMENÇANT LE 1<sup>ER</sup> MAI 1951  
 VALUATION ROLL OF IMMOVABLE PROPERTIES FOR THE PERIOD COMMENCING MAY 1<sup>ST</sup> 1951

RUE - STREET

QUARTIER - WARD

ARRONDISSEMENT ÉLECTORAL DISTRICT

5

NO DE COMPTE ACCOUNT NO.	EMPLACEMENT DE L'IMMEUBLE LOCATION OF PROPERTY		CADASTRE - SUBDIVISION		ENTRETIEN DES TROTTOIRS POS. DE FRONT MAINTENANCE OF SIDEWALKS FEET FRONTAGE	VALEUR (DOLLARS SEULEMENT) VALUE (DOLLARS ONLY)		VALEUR EXEMPTÉ EXEMPT VALUE	VALEUR IMPOSABLE TAXABLE VALUE	MONTREVALS TROTTOIRS SIDEWALKS	CODE	DÉNOMINATION	VALEUR POUR LA TAXE SCOLAIRE VALUE FOR SCHOOL TAX	RESOLUTION NO CERTIFICAT CERTIFICATE NO
	NOM ET ADRESSE DU PROPRIÉTAIRE NAME AND ADDRESS OF OWNER	OCCUPATION ET AND DÉNOMINATION				TERRAIN LAND	BÂTIMENTS ET AUTRES ITERS BUILDINGS AND OTHER ITEMS							
743212	PAR DE ST LAURENT		26	1189										
	LOT DEPATIE		19	140										
	1952													
	LA CITE DE MONTREAL				E	150		150			99E		150	
743213	12015 12237 DEPATIE		26	1188										
	1952		19	141										
	1954		26	1187										
	1955		19	142										
	JULIUS KULZER MECHANIC 12237 DEPATIE				J	300	4200		4200 300		2J		4200 300	23-6-53
743214	LOT DEPATIE		26	1186										
	1952		19	243										
	LA CITE DE MONTREAL				E	150		150			99E		150	
743215	LOT DEPATIE		26	1185										
	1952		19	144										
	LA CITE DE MONTREAL				E	150		150			99E		150	
743216	LOT DEPATIE		26	1184										
	1952		19	145										
	LA CITE DE MONTREAL				E	150		150			99E		150	
743217	LOT DEPATIE		26	1183										
	1952		19	146										
	LA CITE DE MONTREAL				E	150		150			99E		150	

RÔLE D'ÉVALUATION DES IMMEUBLES POUR LA PÉRIODE COMMENÇANT LE 1ER MAI, 1951  
VALUATION ROLL OF IMMOVABLE PROPERTIES FOR THE PERIOD COMMENCING MAY 1ST 1951

RUE - STREET

QUARTIER - WARD

ARRONDISSEMENT ÉLECTORAL DISTRICT

5

NO DE COMPTE ACCOUNT NO.	EMPLACEMENT DE L'IMMEUBLE LOCATION OF PROPERTY		CADASTRE - SUBDIVISION		ENTRETIEN DES TROTTOIRS POS. DE FRONT  MAINTENANCE OF SIDEWALKS FEET FRONTAGE	VALEUR (DOLLARS SEULEMENT) VALUE (DOLLARS ONLY)		VOIES VALEURS TROTTOIRS SIDEWALKS	U D O U	DÉSIGNATION	VALEUR POUR LA TAXE SCOLAIRE VALUE FOR SCHOOL TAX	RESOLUTION NO CERTIFICAT CERTIFICATE NO
	NOM ET ADRESSE DU PROPRIÉTAIRE NAME AND ADDRESS OF OWNER	OCCUPATION ET AND DÉNOMINATION	TERRAIN LAND	BÂTIMENTS ET AUTRES ITEM BUILDINGS AND OTHER ITEMS		VALEUR EXEMPTÉ EXEMPT VALUE	VALEUR IMPOSABLE TAXABLE VALUE					
743218	LOT DEPATIE		26	1182								
	1952		19	147								
	LA CITE DE MONTREAL				E	150					150	
743219	LOT DEPATIE		26	1181								
	1952		19	148								
	LA CITE DE MONTREAL				E	150					150	
743220	LOT DEPATIE		26	1180								
	1952		19	149								
	LA CITE DE MONTREAL				E	150					150	
743221	LOT DEPATIE		26	1179								
	1952		19	150								
	LA CITE DE MONTREAL				E	150					150	
743222	LOT DEPATIE		26	1178								
	1952		19	151								
	LA CITE DE MONTREAL				E	150					150	
743223	LOT DEPATIE		26	1177								
	1952		19	152								
	LA CITE DE MONTREAL				E	150					150	

RÔLE D'ÉVALUATION DES IMMEUBLES POUR LA PÉRIODE COMMENÇANT LE 1<sup>ER</sup> MAI 1951  
VALUATION ROLL OF IMMOVABLE PROPERTIES FOR THE PERIOD COMMENCING MAY 1<sup>ST</sup> 1951

RUE - STREET

QUARTIER - WARD

ARRONDISSEMENT ÉLECTORAL DISTRICT

5

NO DE COMPTE ACCOUNT NO.	EMPLACEMENT DE L'IMMEUBLE LOCATION OF PROPERTY	CADASTRE - SUBDIVISION		ENTRETIEN DES TROTTOIRS POS. DE FRONT	VALEUR (DOLLARS SEULEMENT) VALUE (DOLLARS ONLY)			VALEUR POUR LA TAXE SCOLAIRE VALUE FOR SCHOOL TAX	RESOLUTION NO CERTIFICAT CERTIFICATE NO
	NOM ET ADRESSE DU PROPRIÉTAIRE NAME AND ADDRESS OF OWNER	OCCUPATION ET AND DÉSIGNATION	MANTENANCE OF SIDEWALKS FEET FRONTAGE	TERRAIN LAND	BÂTIMENTS ET AUTRES ITEX BUILDINGS AND OTHER ITEMS	VALEUR EXEMPTÉ EXEMPT VALUE	VALEUR IMPOSABLE TAXABLE VALUE		
		PAR DE ST LAURENT							
743224	LOT DÉPATIE	26	1176						
	1952	19	153						
	LA CITE DE MONTREAL			E	150		150	99E	150
743225	LOT DÉPATIE	26	1175						
	1952	19	154						
	LA CITE DE MONTREAL			E	150		150	99E	150
743226	LOT DÉPATIE	26	1174						
	1952	19	155						
	LA CITE DE MONTREAL			E	150		150	99E	150
743227	LOT DÉPATIE	26	1173						
	1952	19	156						
	G M GORE ANDERSON			F	150		150	2F	150
	1953								
	470 BANK OF MONTREAL								
	1205 STE CATHERINE OUEST								
743228	LOT DÉPATIE	26	1172						
	1952	19	157						
	LA CITE DE MONTREAL			E	150		150	99E	150
743229	LOT DÉPATIE	26	1171						
	1952	19	158						
	LA CITE DE MONTREAL			E	150		150	99E	150

RÔLE D'ÉVALUATION DES IMMEUBLES POUR LA PÉRIODE COMMENÇANT LE 1ER MAI 1951  
 VALUATION ROLL OF IMMOVABLE PROPERTIES FOR THE PERIOD COMMENCING MAY 1st 1951

RUE - STREET

QUARTIER - WARD

ARRONDISSEMENT ÉLECTORAL DISTRICT

5

NO DE COMPTE ACCOUNT NO.	EMPLACEMENT DE L'IMMEUBLE LOCATION OF PROPERTY		CADASTRE - SUBDIVISION		ENTRETIEN DES TROTTOIRS POS. DE FRONT  MAINTENANCE OF SIDEWALKS FEET FRONTAGE	VALEUR (DOLLARS SEULEMENT) VALUE (DOLLARS ONLY)		VOÛTES VAULTS TROTTOIRS SIDEWALKS	D O O U C U D E N O M I N A T I O N	VALEUR POUR LA TAXE SCOLAIRE VALUE FOR SCHOOL TAX	RÉSOLUTION NO CERTIFICATE NO
	NOM ET ADRESSE DU PROPRIÉTAIRE NAME AND ADDRESS OF OWNER	OCCUPATION ET AND DENOMINATION	TERRAIN LAND	BÂTIMENTS ET AUTRES ITEM BUILDINGS AND OTHER ITEMS		VALEUR EXEMPTÉ EXEMPT VALUE	VALEUR IMPOSABLE TAXABLE VALUE				
743230	PAR DE ST LAURENT LOT DEPATIE		26	1170							
	1952 THOMAS HENRI QUIMET NORTH AVE NEWPORT VERMONT U S A		19	159		150				150	
743231	LOT DEPATIE		26	1169							
	1952 FLORENCE EVELYN QUIMET WIFE OF LUCIUS ALLEN 56 HIGHLAND AVE NEWPORT VERMONT U S A		19	160		150				150	
743232	LOT DEPATIE		26	1168							
	1952 LA CITE DE MONTREAL		19	161	E	150	150			150	
743233	LOT DEPATIE		26	1167							
	1952 LA CITE DE MONTREAL		19	162	E	150	150			150	
743234	LOT DEPATIE		26	1166							
	1952 LA CITE DE MONTREAL		19	163	E	160	160			160	
743235	LOT DEPATIE		26	1165							
	1952 LA CITE DE MONTREAL		19	164	E	180	180			180	

RÔLE D'ÉVALUATION DES IMMEUBLES POUR LA PÉRIODE COMMENÇANT LE 1ER MAI 1951  
 VALUATION ROLL OF IMMOVABLE PROPERTIES FOR THE PERIOD COMMENCING MAY 1ST 1951

RUE - STREET

QUARTIER - WARD

ARRONDISSEMENT ÉLECTORAL DISTRICT

5

NO DE COMPTE ACCOUNT NO.	EMPLACEMENT DE L'IMMEUBLE LOCATION OF PROPERTY		CADASTRE - SUBDIVISION		ENTRETIEN DES TROTTOIRS PDS. DE FRONT MAINTENANCE OF SIDEWALKS FEET FRONTAGE	VALEUR (DOLLARS SEULEMENT) VALUE (DOLLARS ONLY)			VOIES VALES TROTTOIRS SIDEWALKS	CODE DÉSIGNATION	VALEUR POUR LA TAXE SCOLAIRE VALUE FOR SCHOOL TAX	RESOLUTION NO CERTIFICAT CERTIFICATE NO
	NOM ET ADRESSE DU PROPRIÉTAIRE NAME AND ADDRESS OF OWNER	OCCUPATION ET DÉNOMINATION	TERRAIN LAND	BÂTIMENTS ET AUTRES ITEM BUILDINGS AND OTHER ITEMS		VALEUR EXEMPTÉ EXEMPT VALUE	VALEUR IMPOSABLE TAXABLE VALUE	VALEUR EXEMPTÉ EXEMPT VALUE				
	PAR DE ST LAURENT											
	DE SALABERRY											
743236	LOT DEPATIE		26	1163								
			19	166								
	1952	ARTHUR ZAPPA		ENTREPRENEUR		120		70	50	2C	50	
		47 ST GERMAIN								97E	70	
		ST LAURENT P Q										
	1953	DE SALABERRY HOM 15/8/32										
743237	LOT DEPATIE		26	1162								
	1952	ARTHUR ZAPPA		ENTREPRENEUR		100	10650		100	2C	100	CERT. N. 5-2/8129 (96-1-53)
		47 ST GERMAIN										
		ST LAURENT P Q										
743238	LOT DEPATIE		26	1161								
	1952	ARTHUR ZAPPA		ENTREPRENEUR		100			100	2C	100	
		47 ST GERMAIN										
		ST LAURENT P Q										
743239	LOT DEPATIE		26	1160								
	1952	ARTHUR ZAPPA		ENTREPRENEUR		100			100	2C	100	
		47 ST GERMAIN										
		ST LAURENT P Q										

RÔLE D'ÉVALUATION DES IMMEUBLES POUR LA PÉRIODE COMMENÇANT LE 1<sup>ER</sup> MAI, 1951  
VALUATION ROLL OF IMMOVABLE PROPERTIES FOR THE PERIOD COMMENCING MAY 1st 1951

RUE - STREET

QUARTIER - WARD

ARRONDISSEMENT ÉLECTORAL DISTRICT

5

NO DE COMPTE ACCOUNT NO.	EMPLACEMENT DE L'IMMEUBLE LOCATION OF PROPERTY	CADASTRE - SUBDIVISION OCCUPATION ET AND DÉNOMINATION	ENTRETIEN DES TROTTOIRS POS. DE FRONT MAINTENANCE OF SIDEWALKS FEET FRONTAGE	VALEUR (DOLLARS SEULEMENT) VALUE (DOLLARS ONLY)			VALEUR POUR LA TAXE SCOLAIRE VALUE FOR SCHOOL TAX	RESOLUTION NO CERTIFICAT CERTIFICATE NO
				TERRAIN LAND	BÂTIMENTS ET AUTRES ITERS BUILDINGS AND OTHER ITEMS	VALEUR EXEMPTÉ EXEMPT VALUE		
743240	11991 LOT DEPATIE	26 1159 19 170		100		100	2C	100
	ELIAS PERRON 8319 DES BELGES	MARCHAND						
743241	LOT DEPATIE	26 1158 19 171		100		100	2C	100
	ELIAS PERRON 8319 DES BELGES	MARCHAND						
743242	LOT DEPATIE	26 1157 19 172		100		100	2C	100
	JEAN CHARLES HEBERT 4820 BANNANTYNE VERDUN	COMPTABLE						
743243	LOT DEPATIE	26 1156 19 173		100		100	2C	100
	JEAN CHARLES HEBERT 4820 BANNANTYNE VERDUN	COMPTABLE						
743244	LOT DEPATIE	26 1155 19 174		100		100	2C	100
	ROGER ST MAURICE 5380 BELFIELD PLACE							
743245	LOT DEPATIE	26 1154 19 175		100		100	2C	100
	ROGER ST MAURICE 5380 BELFIELD PLACE							



RÔLE D'ÉVALUATION DES IMMEUBLES POUR LA PÉRIODE COMMENÇANT LE 1ER MAI, 1951  
VALUATION ROLL OF IMMOVABLE PROPERTIES FOR THE PERIOD COMMENCING MAY 1ST 1951

RUE - STREET

QUARTIER - WARD

ARRONDISSEMENT ÉLECTORAL DISTRICT

5

NO DE COMPTE ACCOUNT NO.	EMPLACEMENT DE L'IMMEUBLE LOCATION OF PROPERTY		CADASTRE - SUBDIVISION		ENTRETIEN DES TROTOIRS POS. DE FRONT  MAINTENANCE OF SIDEWALKS FEET FRONTAGE	VALEUR (DOLLARS SEULEMENT) VALUE (DOLLARS ONLY)		VOIES VALENT TROTOIRS SIDEWALKS	D E N O M I N A T I O N	VALEUR POUR LA TAXE SCOLAIRE VALUE FOR SCHOOL TAX	RESOLUTION NO CERTIFICAT CERTIFICATE NO
	NOM ET ADRESSE DU PROPRIÉTAIRE NAME AND ADDRESS OF OWNER	OCCUPATION ET AND DÉSIGNATION	TERRAIN LAND	BÂTIMENTS ET AUTRES ICHES BUILDINGS AND OTHER ITEMS		VALEUR EXEMPTÉ EXEMPT VALUE	VALEUR IMPOSABLE TAXABLE VALUE				
743246	11961 LOT DEPATIE <i>Walter Edward Webb</i>	26 1153 19 176									
1952 1954 1955	GORDON LECOUFFE 5422 16 TH AVENUE	ELECTRICIAN	100	7500		7500 100		P 2C		7500 100	CERT. No. 52/5528 (30-3-53)
743247	LOT DEPATIE	26 1152 19 177									
1952 1954	GORDON LECOUFFE 5422 16 TH AVENUE	ELECTRICIAN	100			100		2C		100	
743248	LOT DEPATIE	26 1151 19 178									
1952 1954	JOSEPH A ROBILLARD 2027 AYLWIN	TAILLEUR DE CASQUETTES	100			100		2C		100	
743249	LOT DEPATIE	26 1150 19 179									
1953 1954 1955	LA CITE DES MONTREAL		100			<del>100</del> 100		99P		100	
743250	LOT DEPATIE	26 1149 19 180									
1953 1954 1955	JANE O'INAH KIRTON WID OF JOSEPH CHARLES WATTS 595 BLOOMFIELD AVE APT 11		100			100		2P		100	
743251	11935 LOT DEPATIE <i>Henri St Jacques</i> 11935 <i>Webb</i>	26 1148 19 181									
1954 1955	LA CITE DE MONTREAL		100	7000		<del>100</del> 7000 100		C 99E		7000 100	1153/24 CERT. No. 55/222 (17-5-51)

743251

c

Kenneth Durlott

Superintendent

1345 Decarie Blvd

St Laurent P.2

674 525 10-1-51

743250

P William Ellis Watts

accountant

595 Bloomfield

876 80 8 19-1-51

743249

P William Ellis Watts

acct.

595 Bloomfield Ave

(179474)

12/2/51

RÔLE D'ÉVALUATION DES IMMEUBLES POUR LA PÉRIODE COMMENÇANT LE 1ER MAI 1951  
VALUATION ROLL OF IMMOVABLE PROPERTIES FOR THE PERIOD COMMENCING MAY 1ST 1951

RUE - STREET

QUARTIER - WARD

ARRONDISSEMENT ÉLECTORAL DISTRICT

5

NO DE COMPTE ACCOUNT NO.	EMPLACEMENT DE L'IMMEUBLE LOCATION OF PROPERTY	CADASTRE - SUBDIVISION OCCUPATION ET AND DÉNOMINATION	ENTRETIEN DES TROTTIRS POS. DE FRONT MAINTENANCE OF SIDEWALKS FEET FRONTAGE	VALEUR (DOLLARS SEULEMENT) VALUE (DOLLARS ONLY)			VOIES VAULTS TROTTOIRS SIDEWALKS	DÉ- NOMINATION	VALEUR POUR LA TAXE SCOLAIRE VALUE FOR SCHOOL TAX	RESOLUTION NO CERTIFICATE NO
				TERRAIN LAND	BÂTIMENTS ET AUTRES ITEM BUILDINGS AND OTHER ITEMS	VALEUR EXEMPTÉ EXEMPT VALUE				
	PAR DE ST LAURENT									
743252 Vair Role Supp. See Supp. Roll 1954	LOT DEPATIE	26 1147 19 182								
Vair Role Supp. See Supp. Roll 1955	LA CITE DE MONTREAL			100		100		99	100	
743253 Vair Role Supp. See Supp. Roll 1955	LOT DEPATIE	26 1146 19 183								
Vair Role Supp. See Supp. Roll 1955	CHRISTOPHER J SIMS RIVERSIDE HOTEL STE ANNE DE BELLEVUE	REST KEEPER		100			100	20	100	
743254 Vair Role Supp. See Supp. Roll 1952	11925 LOT DEPATIE <i>St. Valeriate</i>	26 1145 19 184								
Vair Role Supp. See Supp. Roll 1954	ARTHUR ZAPPA 47 ST GERMAIN ST LAURENT P Q	ENTREPRENEUR		100	7700		7700 100	20	100	9700 CERT 53/9539 (30-3-53)
743255 Vair Role Supp. See Supp. Roll 1952	LOT DEPATIE	26 1144 19 185								
Vair Role Supp. See Supp. Roll 1952	ARTHUR ZAPPA 47 ST GERMAIN ST LAURENT P Q	ENTREPRENEUR		100			100	20	100	
743256 Vair Role Supp. See Supp. Roll 1954	LOT DEPATIE	26 1143 19 186								
Vair Role Supp. See Supp. Roll 1955	MARION SANGSTER CAMPBELL 3741 HUTCHISON AVE APT 5	SPINSTER		100			100	20	100	

743252

R

Kenneth Furlott

Superintendent

1345 Decarie Blv

St Laurent P.Q.

874575

10-1-51

RÔLE D'ÉVALUATION DES IMMEUBLES POUR LA PÉRIODE COMMENÇANT LE 1<sup>ER</sup> MAI, 1951  
 VALUATION ROLL OF IMMOVABLE PROPERTIES FOR THE PERIOD COMMENCING MAY 1<sup>ST</sup> 1951

RUE - STREET

QUARTIER - WARD

ARRONDISSEMENT ÉLECTORAL DISTRICT

5

NO DE COMPTE ACCOUNT NO.	EMPLACEMENT DE L'IMMEUBLE LOCATION OF PROPERTY NOM ET ADRESSE DU PROPRIÉTAIRE NAME AND ADDRESS OF OWNER	CADASTRE - SUBDIVISION OCCUPATION ET ANO DÉNOMINATION	ENTRETIEN DES TROITIRS POS. DE FRONT MAINTENANCE OF SIDEWALKS FEET FRONTAGE	VALEUR (DOLLARS SEULEMENT) VALUE (DOLLARS ONLY)			VOIES, VAULTS TROTTOIRS SIDEWALKS	CODE DÉNOMINATION	VALEUR POUR LA TAXE SCOLAIRE VALUE FOR SCHOOL TAX	RESOLUTION NO CERTIFICATE NO
				TERRAIN LAND	BÂTIMENTS ET AUTRES ICH BUILDINGS AND OTHER ITEMS	VALEUR EXEMPTÉ EXEMPT VALUE				
743257	LOT DEPATIE MARY RUSSELL WIFE OF WALTER COTE 147 JEAN TALON OUEST	26 1142 19 187 ELECTRICIEN		100				2P	100	
743258	LOT DEPATIE LA CITE DE MONTREAL	26 1141 19 188 E		100		100		99E	100	
743259	LOT DEPATIE JAMES L SHEPPARD 5692 AVE DES ERABLES	26 1140 19 189 C		100				2C	100	
743260	LOT DEPATIE MARY RUSSELL WIFE OF WALTER COTE 147 JEAN TALON OUEST	26 1139 19 190 E		100				2P	100	
743261	11898 LOT DEPATIE <i>Elizabeth Maginety</i> ARTHUR ZAPPA 7 ST GERMAIN ST LAURENT P Q	26 1138 19 191 P C ENTREPRENEUR		100	7400		7400 100	P 2C	100	7400 CITE 53/4540 (30-3-55)

RÔLE D'ÉVALUATION DES IMMEUBLES POUR LA PÉRIODE COMMENÇANT LE 1<sup>ER</sup> MAI 1951  
 VALUATION ROLL OF IMMOVABLE PROPERTIES FOR THE PERIOD COMMENCING MAY 1<sup>ST</sup> 1951

RUE - STREET

QUARTIER - WARD

ARRONDISSEMENT ÉLECTORAL DISTRICT

5

NO DE COMPTE ACCOUNT NO.	EMPLACEMENT DE L'IMMEUBLE LOCATION OF PROPERTY NOM ET ADRESSE DU PROPRIÉTAIRE NAME AND ADDRESS OF OWNER	CADASTRE - SUBDIVISION OCCUPATION ET AND DÉNOMINATION	ENTRETIEN DES TROTTOIRS POS. DE FRONT MAINTENANCE OF SIDEWALKS FEET FRONTAGE	VALEUR (DOLLARS SEULEMENT) VALUE (DOLLARS ONLY)		VALEUR EXEMPTÉ EXEMPT VALUE	VALEUR IMPOSABLE TAXABLE VALUE	VALEUR MONTRE MONTRE	CODE	RESOLUTION NO CERTIFICAT CERTIFICATE	RESOLUTION NO CERTIFICAT CERTIFICATE
				TERRAIN LAND	BÂTIMENTS ET AUTRES ITEX BUILDINGS AND OTHER ITEMS						
	PAR DE ST LAURENT										
743262	LOT DEPATIE	26 1137									
1952	ARTHUR ZAPPA	19 192									
	47 ST GERMAIN ST LAURENT P Q	ENTREPRENEUR		100			100		2C		100
743263	LOT DEPATIE	26 1136									
1952	CHARLES EDWARD MULLANY	19 193									
	548 TRANS ISLAND	OPERATOR		100	7400		7400 100		2C		7400 100
743264	LOT DEPATIE	26 1135									
1952	CHARLES EDWARD MULLANY	19 194									
	548 TRANS ISLAND	OPERATOR		100			100		2C		100
743265	LOT DEPATIE	26 1134									
1952	WILLIAM JOHN RUDDACH	19 195									
	4607 ROSEMOUNT BLVD	RADIO OPERATOR		100	7400		7400 100		2P		7400 100
743266	LOT DEPATIE	26 1133									
1952	WILLIAM JOHN RUDDACH	19 196									
	4607 ROSEMOUNT BLVD	RADIO OPERATOR		100			100		2P		100
743267	LOT DEPATIE	26 1132									
1952	JOHN WALTER SMITH	19 197									
	7220 STUART	MECHANIC		100	7020		7020 100		2P		7020 100

CERT. No 53/8134  
(26-1-53)

CERT. No 53/8135  
(26-1-53)

CERT. No 53/8136  
(26-1-53)

RÔLE D'ÉVALUATION DES IMMEUBLES POUR LA PÉRIODE COMMENÇANT LE 1<sup>ER</sup> MAI 1951  
VALUATION ROLL OF IMMOVABLE PROPERTIES FOR THE PERIOD COMMENCING MAY 1<sup>ST</sup> 1951

RUE - STREET

QUARTIER - WARD

ARRONDISSEMENT ÉLECTORAL DISTRICT

5

NO DE COMPTE ACCOUNT NO.	EMPLACEMENT DE L'IMMEUBLE LOCATION OF PROPERTY	CADASTRE - SUBDIVISION OCCUPATION ET AND DÉNOMINATION	ENTRETIEN DES TROTTOIRS POS. DE FRONT MAINTENANCE OF SIDEWALKS FRONT PRONTAGE	VALEUR (DOLLARS SEULEMENT) VALUE (DOLLARS ONLY)				VOIES VAULES TROTTOIRS SIDEWALKS	D E N O M I N A T I O N	VALEUR POUR LA TAXE SCOLAIRE VALUE FOR SCHOOL TAX	RESOLUTION NO CERTIFICAT CERTIFICATE NO
				TERRAIN LAND	BÂTIMENTS ET AUTRES ITEX BUILDINGS AND OTHER ITEMS	VALEUR EXEMPTÉ EXEMPT VALUE	VALEUR IMPOSABLE TAXABLE VALUE				
	PAR DE ST LAURENT										
743268 <i>Voit Role Supp. See Supp. Roll 1954</i>	LOT DEPATIE	26 1131 19 198		100			100		2P	100	
<i>Voit Role Supp. See Supp. Roll 1955</i>	JOHN WALTER SMITH 7220 STUART	MECHANIC									
743269 <i>Voit Role Supp. See Supp. Roll 1953</i>	LOT DEPATIE	26 1130 19 199		100			100		2P	100	
<i>Voit Role Supp. See Supp. Roll 1954</i>	EMMA THOMAS WIDOW OF KENNETH A MC KEEVER										
<i>Voit Role Supp. See Supp. Roll 1955</i>	4952 GROSVENOR										
743270 <i>Voit Role Supp. See Supp. Roll 1954</i>	LOT DEPATIE	26 1129 19 200		100			100		2C	100	
<i>Voit Role Supp. See Supp. Roll 1955</i>	ARTHUR ZAPPA 47 ST GERMAIN ST LAURENT P Q	ENTREPRENEUR									
743271 <i>Voit Role Supp. See Supp. Roll 1952</i>	LOT DEPATIE <i>Chim Mc Knight</i>	26 1128 19 201		100	7400		7400 100		2C P	100	OERT. No 53/8136 (26-1-53)
<i>Voit Role Supp. See Supp. Roll 1953</i>	ARTHUR ZAPPA 47 ST GERMAIN ST LAURENT P Q	ENTREPRENEUR									
743272 <i>Voit Role Supp. See Supp. Roll 1952</i>	LOT DEPATIE	26 1127 19 202		100			100		2C	100	
<i>Voit Role Supp. See Supp. Roll 1953</i>	ARTHUR ZAPPA 47 ST GERMAIN ST LAURENT P Q	ENTREPRENEUR									

RÔLE D'ÉVALUATION DES IMMEUBLES POUR LA PÉRIODE COMMENÇANT LE 1<sup>ER</sup> MAI 1951  
VALUATION ROLL OF IMMOVABLE PROPERTIES FOR THE PERIOD COMMENCING MAY 1<sup>ST</sup> 1951

RUE - STREET

QUARTIER - WARD

ARRONDISSEMENT ÉLECTORAL DISTRICT

5

NO DE COMPTE ACCOUNT NO.	EMPLACEMENT DE L'IMMEUBLE LOCATION OF PROPERTY	CADASTRE - SUBDIVISION OCCUPATION ET AND DÉNOMINATION	ENTRETIEN DES TROTTOIRS POS. DE FRONT MAINTENANCE OF SIDEWALKS FEET FRONTAGE	VALEUR (DOLLARS SEULEMENT) VALUE (DOLLARS ONLY)				VOIES VALEURS PROPRIÉTÉS SIDEWALKS	CODE	VALEUR POUR LA TAXE SCOLAIRE VALUE FOR SCHOOL TAX	RESOLUTION NO CERTIFICAT CERTIFICATE
				TERRAIN LAND	BÂTIMENTS ET AUTRES ITEM BUILDINGS AND OTHER ITEMS	VALEUR EXEMPTÉ EXEMPT VALUE	VALEUR IMPOSABLE TAXABLE VALUE				
743273	11857 LOT DEPATIE	PAR DE ST LAURENT 26 1126 19 203		100	2300		2300 100		2J	2300 100	RES. N. 53/366 (4-6-53)
743274	LOT DEPATIE	26 1125 19 204		100			100		2J	100	
743275	LOT DEPATIE	26 1124 19 205		100		100			99E	100	
743276	LOT DEPATIE	26 1122 19 207		100			100		2C	100	
743277	LOT DEPATIE	26 1121 19 208		90			90		2C	90	



RÔLE D'ÉVALUATION DES IMMEUBLES POUR LA PÉRIODE COMMENÇANT LE 1<sup>ER</sup> MAI 1951  
 VALUATION ROLL OF IMMOVABLE PROPERTIES FOR THE PERIOD COMMENCING MAY 1<sup>ST</sup> 1951

RUE - STREET

QUARTIER - WARD

ARRONDISSEMENT ÉLECTORAL DISTRICT

5

NO DE COMPTE ACCOUNT NO.	EMPLACEMENT DE L'IMMEUBLE LOCATION OF PROPERTY NOM ET ADRESSE DU PROPRIÉTAIRE NAME AND ADDRESS OF OWNER	CADASTRE - SUBDIVISION OCCUPATION ET AND DÉNOMINATION	ENTRETIEN DES TROTTOIRS POS. DE FRONT MAINTENANCE OF SIDEWALKS FEET FRONTAGE	VALEUR (DOLLARS SEULEMENT) VALUE (DOLLARS ONLY)			VOIES TROTTOIRS SIDEWALKS	CODE	DÉNOMINATION	VALEUR POUR LA TAXE SCOLAIRE VALUE FOR SCHOOL TAX	RÉSOLUTION NO CERTIFICATE NO
				TERRAIN LAND	BÂTIMENTS ET AUTRES ICHES BUILDINGS AND OTHER ITEMS	VALEUR EXEMPTÉ EXEMPT VALUE					
	PAR DE ST LAURENT										
743278	LOT DEPATIE	26 1120									
		19 209									
	ALEXANDER GILMOUR DUFFIE 11381 DE LA SORBONNE	TECHNICIAN		90			90	2P		90	
743279	LOT DEPATIE	26 1119									
		19 210									
	ALEXANDER GILMOUR DUFFIE 11381 DE LA SORBONNE	TECHNICIAN		90			90	2P		90	
743280	LOT DEPATIE	26 1118									
		19 211									
	JOSEPH ARTHUR DAVEY 7225 MC SACHRAN	INSPECTOR		90			90	2P		90	
743281	LOT DEPATIE	26 1117									
		19 212									
	JOSEPH ARTHUR DAVEY 7225 MC SACHRAN	INSPECTOR		90			90	2P		90	
743282	LOT DEPATIE	26 1116									
		19 213									
	LA CITE DE MONTREAL			90		90		99E		90	
743283	LOT DEPATIE	26 1115									
		19 214									
	LA CITE DE MONTREAL			90		90		99E		90	

ROLE D'ÉVALUATION DES IMMEUBLES POUR LA PÉRIODE COMMENÇANT LE 1<sup>ER</sup> MAI, 1951  
VALUATION ROLL OF IMMOVABLE PROPERTIES FOR THE PERIOD COMMENCING MAY 1<sup>ST</sup> 1951

RUE - STREET

QUARTIER - WARD

ARRONDISSEMENT ÉLECTORAL DISTRICT

5

NO DE COMPTE ACCOUNT NO.	EMPLACEMENT DE L'IMMEUBLE LOCATION OF PROPERTY		CADASTRE - SUBDIVISION		ENTRETIEN DES TROTOIRS - POS. DE FRONT MAINTENANCE OF SIDEWALKS FEET FRONTAGE	VALEUR (DOLLARS SEULEMENT) VALUE (DOLLARS ONLY)				VOIES VAULTS TROTTOIRS SIDEWALKS	D D E O U D E N O M I N A T I O N	VALEUR POUR LA TAXE SCOLAIRE VALUE FOR SCHOOL TAX	RESOLUTION NO CERTIFICAT CERTIFICATE NO
	NOM ET ADRESSE DU PROPRIÉTAIRE NAME AND ADDRESS OF OWNER		OCCUPATION ET AND DÉNOMINATION			TERRAIN LAND	BÂTIMENTS ET AUTRES ITEM BUILDINGS AND OTHER ITEMS	VALEUR EXEMPTÉ EXEMPT VALUE	VALEUR IMPOSABLE TAXABLE VALUE				
743284	PAR DE ST LAURENT		26	1114									
	LOT DEPATIE		19	215									
	LA CITE DE MONTREAL				E	90		90			99E	90	
743285	PAR DE ST LAURENT		26	1113									
	LOT DEPATIE		19	216									
	LA CITE DE MONTREAL				E	90		90			99E	90	
743286	PAR DE ST LAURENT		26	1112									
	LOT DEPATIE		19	217									
	LA CITE DE MONTREAL				E	90		90			99E	90	
743287	PAR DE ST LAURENT		26	1111									
	LOT DEPATIE		19	218									
	LA CITE DE MONTREAL				E	90		90			99E	90	
743288	11825 LOT DEPATIE		26	1110									
	UMBERTO MARTUCCI 1175 ST TIMOTHEE AMEDEE MARTUCCI		19	219		90	520	90	520		2C	90	53/367
	TAILLEUR PRESSEUR				C								
743289	PAR DE ST LAURENT		26	1109									
	LOT DEPATIE		19	220									
	UMBERTO MARTUCCI 1175 ST TIMOTHEE AMEDEE MARTUCCI				C	90		90			2C	90	
	TAILLEUR												

RÔLE D'ÉVALUATION DES IMMEUBLES POUR LA PÉRIODE COMMENÇANT LE 1<sup>ER</sup> MAI, 1951  
 VALUATION ROLL OF IMMOVABLE PROPERTIES FOR THE PERIOD COMMENCING MAY 1<sup>ST</sup> 1951

RUE - STREET

QUARTIER - WARD

ARRONDISSEMENT ÉLECTORAL DISTRICT

5

NO DE COMPTE ACCOUNT NO.	EMPLACEMENT DE L'IMMEUBLE LOCATION OF PROPERTY		CADASTRE - SUBDIVISION		ENTRETIEN DES TROTTOIRS ROS. DE FRONT	VALEUR (DOLLARS SEULEMENT) VALUE (DOLLARS ONLY)		VALEUR EXEMPTÉ EXEMPT VALUE	VALEUR IMPOSABLE TAXABLE VALUE	VOIES VALEUR TROTTOIRS SIDEWALKS	CODE	VALEUR POUR LA TAXE SCOLAIRE VALUE FOR SCHOOL TAX	RESOLUTION NO CERTIFICAT CERTIFICATE NO
	NOM ET ADRESSE DU PROPRIÉTAIRE NAME AND ADDRESS OF OWNER	OCCUPATION ET AND DENOMINATION	MANTENANCE OF SIDEWALKS FEET FRONTAGE	TERRAIN LAND	BÂTIMENTS ET AUTRES ITEM BUILDINGS AND OTHER ITEMS								
743290	11809 LOT DEPATIE		26	1108									
	1952		19	221									
	1955		26	1107									
	1955		19	222									
	ALFRED WILLIAM POWELL 11809 DEPATIE			ASS ENGINEER		170	5030		5200 170		2F	5200 170	RES. No 51/2379 (22-3-51)
743292	LOT DEPATIE		26	1106									
	1955		19	223									
	1955			BROKER		90			90		2C	90	
	PETER M. SHANNON 757 PLACE D'ARMES HILL												
743293	LOT DEPATIE		26	1105									
	1954		19	224									
	1955			BROKER		90			90		2C	90	
	PETER M. SHANNON 757 PLACE D'ARMES HILL												
743294	11801 LOT DEPATIE		26	1104									
	1952		19	225									
	1953			NEWSPAPERMAN		90	6020		6020 90		2C	6020 90	RES. No 52/3522 (24/4/51)
	ALEXANDER JANUSITIS 7125 FABRE												
743295	LOT DEPATIE		26	1103									
	1952		19	226									
	1953			NEWSPAPERMAN		90			90		2C	90	
	ALEXANDER JANUSITIS 7125 FABRE												

743292

P. Alfred Bonnell  
eng. engineer

(869848) 5-12-50

743293

P. Leonard Newton  
sup. superintendent.

(869849) 5-12-50

Via Rail Supp. 1953  
Cdn. Supp. Rail 1953

Via Rail Supp. 1952  
Cdn. Supp. Rail 1952

Via Rail Supp. 1954  
Cdn. Supp. Rail 1954

Via Rail Supp. 1954  
Cdn. Supp. Rail 1954

RÔLE D'ÉVALUATION DES IMMEUBLES POUR LA PÉRIODE COMMENÇANT LE 1<sup>ER</sup> MAI, 1951  
 VALUATION ROLL OF IMMOVABLE PROPERTIES FOR THE PERIOD COMMENCING MAY 1ST 1951

RUE - STREET

QUARTIER - WARD

ARRONDISSEMENT ÉLECTORAL DISTRICT

5

NO DE COMPTE ACCOUNT NO.	EMPLACEMENT DE L'IMMEUBLE LOCATION OF PROPERTY	CADASTRE - SUBDIVISION OCCUPATION ET AND DÉNOMINATION	ENTRETIEN DES TROTTOIRS POS. DE FRONT MAINTENANCE OF SIDEWALKS FEET FRONTAGE	VALEUR (DOLLARS SEULEMENT) VALUE (DOLLARS ONLY)		VALEUR EXEMPTÉ EXEMPT VALUE	VALEUR IMPOSABLE TAXABLE VALUE	VALEUR POUR LA TAXE SCOLAIRE VALUE FOR SCHOOL TAX	RESOLUTION NO CERTIFICAT CERTIFICATE	NO
				TERRAIN LAND	BÂTIMENTS ET AUTRES ITEM BUILDINGS AND OTHER ITEMS					
743296	11797 LOT DEPATIE <i>Home &amp; Ernest Newton</i>	26 1102 19 227		90	7020		7020 90	9020 90	1955-17	
	JOHN HENRY PERKINS 1491 GALT	MACHINIST							CERT. No. 55/1525 (17-1-55)	
743297	LOT DEPATIE	26 1101 19 228		90			90	90		
	JOHN HENRY PERKINS 1491 GALT	MACHINIST								
743298	11793 LOT DEPATIE	26 1100 19 229 26 1099 19 230		170	5930		6100	6100	CERT. No. 51/1037 (26-2-51)	
	JACK MULLIN 11973 DEPATIE	AUDITOR								
743300	11789 LOT DEPATIE	26 1098 19 231 26 1097 19 232		170	5830		6000	6000	CERT. No. 51/1287 (26-2-51)	
	VINCENT WHEELER 11789 DEPATIE	MESSENGER								
743302	LOT DEPATIE	26 1096 19 233		90			90	90		
	FRANK J O BRIEN 4137 NORTHCLIFFE AVE	BOOKKEEPER								

RÔLE D'ÉVALUATION DES IMMEUBLES POUR LA PÉRIODE COMMENÇANT LE 1<sup>ER</sup> MAI 1951  
VALUATION ROLL OF IMMOVABLE PROPERTIES FOR THE PERIOD COMMENCING MAY 1st 1951

RUE - STREET

QUARTIER - WARD

ARRONDISSEMENT ÉLECTORAL DISTRICT

5

NO DE COMPTE ACCOUNT NO.	EMPLACEMENT DE L'IMMEUBLE LOCATION OF PROPERTY NOM ET ADRESSE DU PROPRIÉTAIRE NAME AND ADDRESS OF OWNER	CADASTRE - SUBDIVISION OCCUPATION ET AND DÉNOMINATION	ENTRETIEN DES TROTTOIRS POS. DE FRONT MAINTENANCE OF SIDEWALKS FEET FRONTAGE	VALEUR (DOLLARS SEULEMENT) VALUE (DOLLARS ONLY)				VOIES VAULTS TROTTOIRS SIDEWALKS	C O D E	DÉNOMINATION	VALEUR POUR LA TAXE SCOLAIRE VALUE FOR SCHOOL TAX	RESOLUTION NO CERTIFICAT CERTIFICATE NO
				TERRAIN LAND	BÂTIMENTS ET AUTRES ITEX BUILDINGS AND OTHER ITEMS	VALEUR EXEMPTÉ EXEMPT VALUE	VALEUR IMPOSABLE TAXABLE VALUE					
743303	LOT DEPATIE MARY MC KEOWN WIFE OF FRANK J O BRIEN ELIZABETH MC KEOWN 4137 NORTHCLIFFE AVE	26 1095 19 234 C		90			90		20	90		
743304	11770 LOT DEPATIE Harry Charlow 11770 Depatie MARGARET CULLEN WIFE OF ANTONIO GRAFRANCESIO 786 3 E AVENUE VERDUN	26 1094 19 235 P		90	6420		6420 90		2P	6420 90	1953/54 CERT. No. 55/6145 (13-4-55)	
743305	LOT DEPATIE ARTHUR J WILSHIRE 27 ST JOSEPH ST. TORONTO ONT	26 1093 19 236 P		90			90		2P	90		
743306	11785 DEPATIE ALLAN O SMITH 11785 DEPATIE	26 1092 19 237 26 1091 19 238 P		180	1820		2000		2P	2000		
743308	LOT DEPATIE ALLAN O SMITH 11785 DEPATIE	26 1090 19 239 P		90			90		2P	90		

RÔLE D'ÉVALUATION DES IMMEUBLES POUR LA PÉRIODE COMMENÇANT LE 1<sup>ER</sup> MAI 1951  
 VALUATION ROLL OF IMMOVABLE PROPERTIES FOR THE PERIOD COMMENCING MAY 1<sup>ST</sup> 1951

RUE - STREET

QUARTIER - WARD

ARRONDISSEMENT ÉLECTORAL DISTRICT

5

NO DE COMPTE ACCOUNT NO.	EMPLACEMENT DE L'IMMEUBLE LOCATION OF PROPERTY		CADASTRE - SUBDIVISION		ENTRETIEN DES TROTOIRS POS. DE FRONT  MAINTENANCE OF SIDEWALKS FEET FRONTAGE	VALEUR (DOLLARS SEULEMENT) VALUE (DOLLARS ONLY)		VOÛTES VAULTS TRÉVORES PIERS SIDEWALKS	CODE PENOMINATION	VALEUR POUR LA TAXE SCOLAIRE VALUE FOR SCHOOL TAX	RESOLUTION NO CERTIFICAT CERTIFICATE NO
	NOM ET ADRESSE DU PROPRIÉTAIRE NAME AND ADDRESS OF OWNER		OCCUPATION ET AND DÉNOMINATION	TERRAIN LAND		BÂTIMENTS ET AUTRES ITEM BUILDINGS AND OTHER ITEMS	VALEUR EXEMPTÉ EXEMPT VALUE				
743309	11765 LOT DEPATIE		26 1089	19 240		90	5720		2P	5720 90	DEBT. No. 52/3523 (24/4/52)
743310	DESMOND HAROLD MC MASTER ADVERTISING WRITER 8247 AVE DE L EPEE		26 1088	19 241	P	90	90		2P	90	
743311	LOT DEPATIE		26 1087	19 242	P	90	90		2P	90	
743312	SUSAN MAUD SPARROW WID OF WM JOHN WILSHIRE 27 ST JOSEPH ST TORONTO ONT		26 1328	19 1126	N	90	90		6N	90	
743313	DUDEMAINE		26 1329	19 1127	N	90	90		6N	90	
	CAN NAT RLY CO										

RÔLE D'ÉVALUATION DES IMMEUBLES POUR LA PÉRIODE COMMENÇANT LE 1<sup>ER</sup> MAI 1951  
 VALUATION ROLL OF IMMOVABLE PROPERTIES FOR THE PERIOD COMMENCING MAY 1<sup>ST</sup> 1951

RUE - STREET

QUARTIER - WARD

ARRONDISSEMENT ÉLECTORAL DISTRICT

48

NO DE COMPTE ACCOUNT NO.	EMPLACEMENT DE L'IMMEUBLE LOCATION OF PROPERTY		CADASTRE - SUBDIVISION OCCUPATION ET AND DÉNOMINATION	ENTRETIEN DES TROTTOIRS POUR DE FRONT MAINTENANCE OF SIDEWALKS FEET FRONTAGE	VALEUR (DOLLARS SEULEMENT) VALUE (DOLLARS ONLY)			VOIES VAUTES TROTTOIRS SIDEWALKS	CODE DÉNOMINATION	VALEUR POUR LA TAXE SCOLAIRE VALUE FOR SCHOOL TAX	RESOLUTION NO CERTIFICATE NO
	NOM ET ADRESSE DU PROPRIÉTAIRE NAME AND ADDRESS OF OWNER				TERRAIN LAND	BÂTIMENTS ET AUTRES ITEM BUILDINGS AND OTHER ITEMS	VALEUR EXEMPTÉ EXEMPT VALUE				
	PAR DE		ST LAURENT								
743314	LOT DEPATIE		26 1330 19 1128								
	CAN NAT RLY CO	TERRITOIRE VILLAGE ST	SCOLAIRE LAURENT N		90		90		6N	90	
743315	LOT DEPATIE		26 1331 19 1129								
	CAN NAT RLY CO	TERRITOIRE VILLAGE ST	SCOLAIRE LAURENT N		90		90		6N	90	
743316	LOT DEPATIE		26 1332 19 1130								
	CAN NAT RLY CO	TERRITOIRE VILLAGE ST	SCOLAIRE LAURENT N		90		90		6N	90	
743317	LOT DEPATIE		26 1333 19 1131								
	CAN NAT RLY CO	TERRITOIRE VILLAGE ST	SCOLAIRE LAURENT N		90		90		6N	90	
743318	LOT DEPATIE		26 1334 19 1132								
	CAN NAT RLY CO	TERRITOIRE VILLAGE ST	SCOLAIRE LAURENT N		90		90		6N	90	
743319	LOT DEPATIE		26 1335 19 1133								
	CAN NAT RLY CO	TERRITOIRE VILLAGE ST	SCOLAIRE LAURENT N		90		90		6N	90	



RÔLE D'ÉVALUATION DES IMMEUBLES POUR LA PÉRIODE COMMENÇANT LE 1ER MAI 1951  
 VALUATION ROLL OF IMMOVABLE PROPERTIES FOR THE PERIOD COMMENCING MAY 1ST 1951

RUE - STREET

QUARTIER - WARD

ARRONDISSEMENT ÉLECTORAL DISTRICT

48

NO DE COMPTE ACCOUNT NO.	EMPLACEMENT DE L'IMMEUBLE LOCATION OF PROPERTY		CADASTRE - SUBDIVISION		ENTRETIEN DES TROTTOIRS POS. DE FRONT  MAINTENANCE OF SIDEWALKS FEET FRONTAGE	VALEUR (DOLLARS SEULEMENT) VALUE (DOLLARS ONLY)		VALEUR POUR LA TAXE SCOLAIRE VALUE FOR SCHOOL TAX	RESOLUTION NO CERTIFICAT CERTIFICATE	NO NO
	NOM ET ADRESSE DU PROPRIÉTAIRE NAME AND ADDRESS OF OWNER		OCCUPATION ET DÉNOMINATION			TERRAIN LAND	BÂTIMENTS ET AUTRES BÂTIMENTS AND OTHER ITEMS			
		PAR DE	ST LAURENT							
743320	LOT DEPATIE		26	1336						
			19	1134						
	CAN NAT RLY CO	TERRITOIRE VILLAGE ST	SCOLAIRE LAURENT	N		90		90	5N	90
743321	LOT DEPATIE		26	1337						
			19	1135						
	CAN NAT RLY CO	TERRITOIRE VILLAGE ST	SCOLAIRE LAURENT	N		90		90	6N	90
743322	LOT DEPATIE		26	1338						
			19	1136						
	CAN NAT RLY CO	TERRITOIRE VILLAGE ST	SCOLAIRE LAURENT	N		90		90	5N	90
743323	LOT DEPATIE		26	1339						
			19	1137						
	CAN NAT RLY CO	TERRITOIRE VILLAGE ST	SCOLAIRE LAURENT	N		90		90	6N	90
743324	LOT DEPATIE		26	1340						
			19	1138						
	CAN NAT RLY CO	TERRITOIRE VILLAGE ST	SCOLAIRE LAURENT	N		90		90	6N	90
743325	LOT DEPATIE		26	1341						
			19	1139						
	CAN NAT RLY CO	TERRITOIRE VILLAGE ST	SCOLAIRE LAURENT	N		90		90	5N	90

RÔLE D'ÉVALUATION DES IMMEUBLES POUR LA PÉRIODE COMMENÇANT LE 1<sup>ER</sup> MARS 1951  
 VALUATION ROLL OF IMMOVABLE PROPERTIES FOR THE PERIOD COMMENCING MAY 1ST 1951

RUE - STREET

QUARTIER - WARD

ARRONDISSEMENT ÉLECTORAL DISTRICT

48

NO DE COMPTE ACCOUNT NO.	EMPLACEMENT DE L'IMMEUBLE LOCATION OF PROPERTY		CADASTRE - SUBDIVISION OCCUPATION ET AND DÉNOMINATION	ENTRETIEN DES TROTTIRS PDS. DE FRONT MAINTENANCE OF SIDEWALKS FEET FRONTAGE	VALEUR (DOLLARS SEULEMENT) VALUE (DOLLARS ONLY)			VOIES VALES PRODIGES SIDEWALKS	CODE	DÉNOMINATION	VALEUR POUR LA TAXE SCOLAIRE VALUE FOR SCHOOL TAX	RESOLUTION NO CERTIFICAT CERTIFICATE	NO
	NOM ET ADRESSE DU PROPRIÉTAIRE NAME AND ADDRESS OF OWNER				TERRAIN "LAND"	BÂTIMENTS ET AUTRES ITEM BUILDINGS AND OTHER ITEMS	VALEUR EXEMPTÉ EXEMPT VALUE						
743326	PAR DE		ST LAURENT										
	LOT DEPATIE		26 1342										
			19 1140										
743327	CAN NAT RLY CO		TERRITOIRE SCOLAIRE VILLAGE ST LAURENT	N	90		90		6N		90		
	LOT DEPATIE		26 1343										
			19 1141										
743328	CAN NAT RLY CO		TERRITOIRE SCOLAIRE VILLAGE ST LAURENT	N	90		90		6N		90		
	LOT DEPATIE		26 1344										
			19 1142										
743329	CAN NAT RLY CO		TERRITOIRE SCOLAIRE VILLAGE ST LAURENT	N	90		90		6N		90		
	LOT DEPATIE		26 1345										
			19 1143										
743330	CAN NAT RLY CO		TERRITOIRE SCOLAIRE VILLAGE ST LAURENT	N	90		90		6N		90		
	LOT DEPATIE		26 1346										
			19 1144										
743331	CAN NAT RLY CO		TERRITOIRE SCOLAIRE VILLAGE ST LAURENT	N	90		90		5N		90		
	LOT DEPATIE		26 1347										
			19 1145										

RÔLE D'ÉVALUATION DES IMMEUBLES POUR LA PÉRIODE COMMENÇANT LE 1ER MAI, 1951  
 VALUATION ROLL OF IMMOVABLE PROPERTIES FOR THE PERIOD COMMENCING MAY 1ST 1951

RUE - STREET

QUARTIER - WARD

ARRONDISSEMENT ÉLECTORAL DISTRICT

48

NO DE COMPTE ACCOUNT NO.	EMPLACEMENT DE L'IMMEUBLE LOCATION OF PROPERTY		CADASTRE - SUBDIVISION		ENTRETIEN DES TROTTOIRS POS. DE FRONT  MAINTENANCE OF SIDEWALKS FEET FRONTAGE	VALEUR (DOLLARS SEULEMENT) VALUE (DOLLARS ONLY)		VALEUR EXEMPTÉ EXEMPT VALUE	VALEUR IMPOSABLE TAXABLE VALUE	VOIES PROPRIÉTÉ SIDEWALKS	CODE	RÉNUMÉROTATION	VALEUR POUR LA TAXE SCOLAIRE VALUE FOR SCHOOL TAX	RESOLUTION NO CERTIFICATE NO
	NOM ET ADRESSE DU PROPRIÉTAIRE NAME AND ADDRESS OF OWNER		OCCUPATION ET DÉNOMINATION	TERRAIN LAND		BÂTIMENTS ET AUTRES ITERS BUILDINGS AND OTHER ITEMS								
	PAR DE		ST LAURENT											
743332	LOT DEPATIE		26	1348										
			19	1146										
	CAN NAT RLY CO		TERRITOIRE SCOLAIRE VILLAGE ST LAURENT		N	90			90		5N		90	
743333	LOT DEPATIE		26	1349										
			19	1147										
	CAN NAT RLY CO		TERRITOIRE SCOLAIRE VILLAGE ST LAURENT		N	90			90		6N		90	
743334	LOT DEPATIE		26	1350										
			19	1148										
	CAN NAT RLY CO		TERRITOIRE SCOLAIRE VILLAGE ST LAURENT		N	90			90		6N		90	
743335	LOT DEPATIE		26	1351										
			19	1149										
	CAN NAT RLY CO		TERRITOIRE SCOLAIRE VILLAGE ST LAURENT		N	90			90		5N		90	
743336	LOT DEPATIE		26	1352										
			19	1150										
	CAN NAT RLY CO		TERRITOIRE SCOLAIRE VILLAGE ST LAURENT		N	90			90		5N		90	
743337	LOT DEPATIE		26	1353										
			19	1151										
	CAN NAT RLY CO		TERRITOIRE SCOLAIRE VILLAGE ST LAURENT		N	90			90		6N		90	

RÔLE D'ÉVALUATION DES IMMEUBLES POUR LA PÉRIODE COMMENÇANT LE 1<sup>ER</sup> MAI, 1951  
 VALUATION ROLL OF IMMOVABLE PROPERTIES FOR THE PERIOD COMMENCING MAY 1<sup>ST</sup> 1951

RUE - STREET

QUARTIER - WARD

ARRONDISSEMENT ÉLECTORAL DISTRICT

48

NO DE COMPTE ACCOUNT NO.	EMPLACEMENT DE L'IMMEUBLE LOCATION OF PROPERTY	CADASTRE - SUBDIVISION	ENTRETIEN DES TROTTOIRS POS. DE FRONT	VALEUR (DOLLARS SEULEMENT) VALUE (DOLLARS ONLY)				VOIES VAULTS TROTTOIRS SIDEWALKS	E O O U	D E N O M I N A T I O N	VALEUR POUR LA TAXE SCOLAIRE VALUE FOR SCHOOL TAX	RESOLUTION NO CERTIFICAT CERTIFICATE NO
	NOM ET ADRESSE DU PROPRIÉTAIRE NAME AND ADDRESS OF OWNER	OCCUPATION ET AND DÉNOMINATION	MAINTENANCE OF SIDEWALKS FEET FRONTAGE	TERRAIN LAND	BÂTIMENTS ET AUTRES ITEM BUILDINGS AND OTHER ITEMS	VALEUR EXEMPTÉ EXEMPT VALUE	VALEUR IMPOSABLE TAXABLE VALUE					
		PAR DE ST LAURENT										
743338	LOT DEPATIE	26 1354 19 1152										
	CAN NAT RLY CO	TERRITOIRE SCOLAIRE VILLAGE ST LAURENT N		90		90			5N	90		
743339	LOT DEPATIE	26 1355 19 1153										
	CAN NAT RLY CO	TERRITOIRE SCOLAIRE VILLAGE ST LAURENT N		90		90			6N	90		
743340	LOT DEPATIE	26 1356 19 1154										
	CAN NAT RLY CO	TERRITOIRE SCOLAIRE VILLAGE ST LAURENT N		90		90			5N	90		
743341	LOT DEPATIE	26 1357 19 1155										
	CAN NAT RLY CO	TERRITOIRE SCOLAIRE VILLAGE ST LAURENT N		90		90			5N	90		
743342	LOT DEPATIE	26 1358 19 1156										
	CAN NAT RLY CO	TERRITOIRE SCOLAIRE VILLAGE ST LAURENT N		90		90			6N	90		
743343	LOT DEPATIE	26 P1359 19 1157										
	CAN NAT RLY CO	TERRITOIRE SCOLAIRE VILLAGE ST LAURENT N		90		90			5N	90		

RÔLE D'ÉVALUATION DES IMMEUBLES POUR LA PÉRIODE COMMENÇANT LE 1<sup>ER</sup> MAI 1951  
 VALUATION ROLL OF IMMOVABLE PROPERTIES FOR THE PERIOD COMMENCING MAY 1<sup>ST</sup> 1951

RUE - STREET

QUARTIER - WARD

ARRONDISSEMENT ÉLECTORAL DISTRICT

48

NO DE COMPTE ACCOUNT NO.	EMPLACEMENT DE L'IMMEUBLE LOCATION OF PROPERTY		CADASTRE - SUBDIVISION		ENTRETIEN DES TROTTOIRS POS. DE FRONT	VALEUR (DOLLARS SEULEMENT) VALUE (DOLLARS ONLY)			VOIES VALEUR TROTTOIRS SIDEWALKS	CODE	DÉNOMINATION	VALEUR POUR LA TAXE SCOLAIRE VALUE FOR SCHOOL TAX	RESOLUTION NO CERTIFICAT CERTIFICATE NO
	NOM ET ADRESSE DU PROPRIÉTAIRE NAME AND ADDRESS OF OWNER	OCCUPATION ET DÉNOMINATION	MANTENANCE OF SIDEWALKS FEET FRONTAGE	TERRAIN LAND	BÂTIMENTS ET AUTRES ITEM BUILDINGS AND OTHER ITEMS	VALEUR EXEMPTÉ EXEMPT VALUE	VALEUR IMPOSABLE TAXABLE VALUE						
743344	PAR DE ST LAURENT LOT DEPATIE		26 P1360 19 1158 REAR 26 P1361 19 P1159										
	CAN NAT RLY CO DE LA PAIX		TERRITOIRE SCOLAIRE VILLAGE ST LAURENT N		50			50		6N		50	
747103	LOT DEPATIE		26 P1363 242 P646 P312 19 P705 RUES										
	CANADIAN NATIONAL RAILWAY CO. VALEUR NOMINALE		TERRITOIRE SCOLAIRE VILLAGE ST LAURENT E		7050			7050		96E		7050	1953-54 CERT. 838 CER. VILL. ST LAURENT PAR RESOLUTION 15-3-1953
743345	LOT DEPATIE		242 434 19 706										
	CAN NAT RLY CO		TERRITOIRE SCOLAIRE VILLAGE ST LAURENT N		90			90		6N		90	
743346	LOT DEPATIE		242 435 19 707										
	CAN NAT RLY CO		TERRITOIRE SCOLAIRE VILLAGE ST LAURENT N		90			90		5N		90	1953-54 CERT. 839 CER. VILL. ST LAURENT PAR RESOLUTION 15-3-1953
													1953-54 CERT. 840 CER. VILL. ST LAURENT PAR RESOLUTION 15-3-1953

644

RÔLE D'ÉVALUATION DES IMMEUBLES POUR LA PÉRIODE COMMENÇANT LE 1ER MAI, 1951  
 VALUATION ROLL OF IMMOVABLE PROPERTIES FOR THE PERIOD COMMENCING MAY 1ST 1951

RUE - STREET

QUARTIER - WARD

ARRONDISSEMENT ÉLECTORAL DISTRICT

48

NO DE COMPTE ACCOUNT NO.	EMPLACEMENT DE L'IMMEUBLE LOCATION OF PROPERTY NOM ET ADRESSE DU PROPRIÉTAIRE NAME AND ADDRESS OF OWNER	CADASTRE - SUBDIVISION OCCUPATION ET AND DÉNOMINATION	ENTRETIEN DES TROTTOIRS POS. DE FRONT MAINTENANCE OF SIDEWALKS FEET FRONTAGE	VALEUR (DOLLARS SEULEMENT) VALUE (DOLLARS ONLY)		VOIES VALEURS ADDITIONNELLES	E D O O C D E N O M I N A T I O N	VALEUR POUR LA TAXE SCOLAIRE VALUE FOR SCHOOL TAX	RESOLUTION NO CERTIFICAT CERTIFICATE NO
				TERRAIN LAND	BÂTIMENTS ET AUTRES ITCM BUILDINGS AND OTHER ITEMS				
743347	LOT DEPATIE CAN NAT RLY CO	+ PAR DE ST. LAURENT 242 436 19 708 TERRITOIRE SCOLAIRE VILLAGE ST LAURENT	N	nil 90	nil 90	6N	nil 90		
743348	LOT DEPATIE CAN NAT RLY CO	242 437 19 709 TERRITOIRE SCOLAIRE VILLAGE ST LAURENT	N	nil 90	nil 90	6N	nil 90	1952-54 CERT. 841 CEN. VILL. ST LAURENT PAR RESOLUTION 15-5-1953	
743349	LOT DEPATIE CAN NAT RLY CO	242 438 19 710 TERRITOIRE SCOLAIRE VILLAGE ST LAURENT	N	nil 90	nil 90	6N7	nil 90	1952-54 CERT. 842 CEN. VILL. ST LAURENT PAR RESOLUTION 15-5-1953	
743350	LOT DEPATIE CAN NAT RLY CO	242 439 19 711 TERRITOIRE SCOLAIRE VILLAGE ST LAURENT	N	nil 90	nil 90	6N	nil 90	1952-54 CERT. 843 CEN. VILL. ST LAURENT PAR RESOLUTION 15-5-1953	
743351	LOT DEPATIE CAN NAT RLY CO	242 440 19 712 TERRITOIRE SCOLAIRE VILLAGE ST LAURENT	N	nil 90	nil 90	6N	nil 90	1952-54 CERT. 844 CEN. VILL. ST LAURENT PAR RESOLUTION 15-5-1953	
743352	LOT DEPATIE CAN NAT RLY CO	242 441 19 713 TERRITOIRE SCOLAIRE VILLAGE ST LAURENT	N	nil 90	nil 90	5N	nil 90	1952-54 CERT. 845 CEN. VILL. ST LAURENT PAR RESOLUTION 15-5-1953	
								1952-54 CERT. 846 CEN. VILL. ST LAURENT PAR RESOLUTION 15-5-1953 645	

RÔLE D'ÉVALUATION DES IMMEUBLES POUR LA PÉRIODE COMMENÇANT LE 1<sup>ER</sup> MAI, 1951  
VALUATION ROLL OF IMMOVABLE PROPERTIES FOR THE PERIOD COMMENCING MAY 1<sup>ST</sup> 1951

RUE - STREET

QUARTIER - WARD

ARRONDISSEMENT ÉLECTORAL DISTRICT

48

NO DE COMPTE ACCOUNT NO.	EMPLACEMENT DE L'IMMEUBLE LOCATION OF PROPERTY		CADASTRE - SUBDIVISION		ENTRETIEN DES TROTTOIRS PDS. DE FRONT	VALEUR (DOLLARS SEULEMENT) VALUE (DOLLARS ONLY)				VOIES RUE SIDEWALKS	CODE	VALEUR POUR LA TAXE SCOLAIRE VALUE FOR SCHOOL TAX	RESOLUTION NO CERTIFICAT CERTIFICATE NO
	NOM ET ADRESSE DU PROPRIÉTAIRE NAME AND ADDRESS OF OWNER		OCCUPATION ET DÉNOMINATION	MAINTENANCE OF SIDEWALKS FEET FRONTAGE	TERRAIN LAND	BÂTIMENTS ET AUTRES ITEM BUILDINGS AND OTHER ITEMS	VALEUR EXEMPTÉ EXEMPT VALUE	VALEUR IMPOSABLE TAXABLE VALUE	RECONSTRUCTION				
743353	PAR DE ST LAURENT LOT DEPATIE		242 442 19 714			nil 90	nil 90				6N	nil 90	1953-54 CERT. 847
743354	CAN NAT RLY CO TERRITOIRE SCOLAIRE VILLAGE ST LAURENT		242 443 19 715	N		nil 90	nil 90				6N	nil 90	1953-54 CERT. 848
743355	LOT DEPATIE		242 444 19 716			nil 90	nil 90				6N	nil 90	1953-54 CERT. 849
743356	CAN NAT RLY CO TERRITOIRE SCOLAIRE VILLAGE ST LAURENT		242 445 19 717	N		nil 90	nil 90				6N	nil 90	1953-54 CERT. 850
743357	LOT DEPATIE		242 446 19 718			nil 90	nil 90				6N	nil 90	1953-54 CERT. 851
743358	CAN NAT RLY CO TERRITOIRE SCOLAIRE VILLAGE ST LAURENT		242 447 19 719	N		nil 90	nil 90				5N	nil 90	1953-54 CERT. 852

RÔLE D'ÉVALUATION DES IMMEUBLES POUR LA PÉRIODE COMMENÇANT LE 1<sup>ER</sup> MAI 1951  
 VALUATION ROLL OF IMMOVABLE PROPERTIES FOR THE PERIOD COMMENCING MAY 1<sup>ST</sup> 1951

RUE - STREET

QUARTIER - WARD

ARRONDISSEMENT ÉLECTORAL DISTRICT

48

NO DE COMPTE ACCOUNT NO.	EMPLACEMENT DE L'IMMEUBLE LOCATION OF PROPERTY		CADASTRE - SUBDIVISION OCCUPATION ET AND DENOMINATION	ENTRETIEN DES TROTTOIRS POS. DE FRONT MAINTENANCE OF SIDEWALKS FEET FRONTAGE	VALEUR (DOLLARS SEULEMENT) VALUE (DOLLARS ONLY)			VOIES VALEURS FACTORIES SIDEWALKS	CODE DENOMINATION	VALEUR POUR LA TAXE SCOLAIRE VALUE FOR SCHOOL TAX	RESOLUTION NO CERTIFICAT CERTIFICATE NO
	NOM ET ADRESSE DU PROPRIÉTAIRE NAME AND ADDRESS OF OWNER				TERRAIN LAND	BÂTIMENTS ET AUTRES ITEM BUILDINGS AND OTHER ITEMS	VALEUR EXEMPTÉ EXEMPT VALUE				
743359	PAR DE ST LAURENT LOT DEPATIE		242 448 19 720								
	TERRITOIRE SCOLAIRE VILLAGE ST LAURENT				nil 90		nil 90		6N	nil 90	
	CAN NAT RLY CO										
743360	LOT DEPATIE		242 449 19 721								1953-84 CERT. 153 COTE VILLAGE ST LAURENT PAR RESOLUTION 15-3-1953
	TERRITOIRE SCOLAIRE VILLAGE ST LAURENT				nil 90		nil 90		6N	nil 90	
	CAN NAT RLY CO										
743361	LOT DEPATIE		242 450 19 722								CERT. 154 COTE VILLAGE ST LAURENT PAR RESOLUTION 15-3-1953
	TERRITOIRE SCOLAIRE VILLAGE ST LAURENT				nil 90		nil 90		6N	nil 90	
	CAN NAT RLY CO										
743362	LOT DEPATIE		242 451 19 723								CERT. 155 COTE VILLAGE ST LAURENT PAR RESOLUTION 15-3-1953
	TERRITOIRE SCOLAIRE VILLAGE ST LAURENT				nil 90		nil 90		6N	nil 90	
	CAN NAT RLY CO										
743363	LOT DEPATIE		242 452 19 724								CERT. 156 COTE VILLAGE ST LAURENT PAR RESOLUTION 15-3-1953
	TERRITOIRE SCOLAIRE VILLAGE ST LAURENT				nil 90		nil 90		6N	nil 90	
	CAN NAT RLY CO										
743364	LOT DEPATIE		242 453 19 725								CERT. 157 COTE VILLAGE ST LAURENT PAR RESOLUTION 15-3-1953
	TERRITOIRE SCOLAIRE VILLAGE ST LAURENT				nil 90		nil 90		6N	nil 90	
	CAN NAT RLY CO										

647



ROLE D'EVALUATION DES IMMEUBLES POUR LA PERIODE COMMENÇANT LE 1ER MAI, 1951  
VALUATION ROLL OF IMMOVABLE PROPERTIES FOR THE PERIOD COMMENCING MAY 1ST 1951

RUE - STREET

QUARTIER - WARD

ARRONDISSEMENT ÉLECTORAL DISTRICT

NO DE COMPTE ACCOUNT NO.	EMPLACEMENT DE L'IMMEUBLE LOCATION OF PROPERTY	CADASTRE - SUBDIVISION	ENTRETIEN DES TROTTOIRS POS. DE FRONT	VALEUR (DOLLARS SEULEMENT) VALUE (DOLLARS ONLY)		VALEUR POUR LA TAXE SCOLAIRE VALUE FOR SCHOOL TAX	RESOLUTION NO CERTIFICATE NO
				TERRAIN LAND	BÂTIMENTS ET AUTRES ITCM BUILDINGS AND OTHER ITEMS		
743365	LOT DEPATIE	242 454 19 726					
	CAN NAT RLY CO TERRITOIRE SCOLAIRE VILLAGE ST LAURENT			nil 90	nil 90	5N	1953-54 CERT. 819 CEDE VILLE ST LAURENT PAR RES. J. J. J. J. J.
743366	LOT DEPATIE	242 455 19 727					
	CAN NAT RLY CO TERRITOIRE SCOLAIRE VILLAGE ST LAURENT			nil 90	nil 90	6N	
743367	LOT DEPATIE	242 456 19 728					
	CAN NAT RLY CO TERRITOIRE SCOLAIRE VILLAGE ST LAURENT			nil 90	nil 90	6N	1953-54 CERT. 860 VILLE ST LAURENT PAR RESOLUTION J. J. J. J. J.
743368	LOT DEPATIE	242 457 19 729					
	CAN NAT RLY CO TERRITOIRE SCOLAIRE VILLAGE ST LAURENT			nil 90	nil 90	6N	
743369	LOT DEPATIE	242 458 19 730					
	CAN NAT RLY CO TERRITOIRE SCOLAIRE VILLAGE ST LAURENT			nil 90	nil 90	6N	
743370	LOT DEPATIE	242 459 19 731					
	CAN NAT RLY CO TERRITOIRE SCOLAIRE VILLAGE ST LAURENT			nil 90	nil 90	5N	1953-54 CERT. 862 VILLE ST LAURENT PAR RES. J. J. J. J. J.

ROLE D'ÉVALUATION DES IMMEUBLES POUR LA PÉRIODE COMMENÇANT LE 1ER MAI 1951  
VALUATION ROLL OF IMMOVABLE PROPERTIES FOR THE PERIOD COMMENCING MAY 1ST 1951

RUE - STREET

QUARTIER - WARD

ARRONDISSEMENT ÉLECTORAL DISTRICT

NO DE COMPTE ACCOUNT NO.	EMPLACEMENT DE L'IMMEUBLE LOCATION OF PROPERTY		CADASTRE - SUBDIVISION OCCUPATION ET AND DÉNOMINATION	ENTRETIEN DES TROTTOIRS POS. DE FRONT MAINTENANCE OF SIDEWALKS FEET FRONTAGE	VALEUR (DOLLARS SEULEMENT) VALUE (DOLLARS ONLY)			VOIES VALEUR TROTTOIRS SIDEWALKS	C O D E	DÉNOMINATION	VALEUR POUR LA TAXE SCOLAIRE VALUE FOR SCHOOL TAX	RESOLUTION NO CERTIFICAT CERTIFICATE NO
	NOM ET ADRESSE DU PROPRIÉTAIRE NAME AND ADDRESS OF OWNER				TERRAIN LAND	BÂTIMENTS ET AUTRES ITEM BUILDINGS AND OTHER ITEMS	VALEUR EXEMPTÉ EXEMPT VALUE					
743371	LOT DEPATIE		242 460 19 732									
	CAN NAT RLY CO		TERRITOIRE SCOLAIRE VILLAGE ST LAURENT	N	nil 90		nil 90		6N		nil 90	1953-54 CERT. 865 CDE VILL ST LAUREN PAR RESOLUTION 1953-54
743372	LOT DEPATIE		242 461 19 733									
	CAN NAT RLY CO		TERRITOIRE SCOLAIRE VILLAGE ST LAURENT	N	nil 90		nil 90		6N		nil 90	
743373	LOT DEPATIE		242 462 19 734									
	CAN NAT RLY CO		TERRITOIRE SCOLAIRE VILLAGE ST LAURENT	N	nil 90		nil 90		5N		nil 90	1953-54 CERT. 866 CDE VILL ST LAUREN PAR RESOLUTION 1953-54
743374	LOT DEPATIE		242 463 19 735									
	CAN NAT RLY CO		TERRITOIRE SCOLAIRE VILLAGE ST LAURENT	N	nil 90		nil 90		6N		nil 90	CERT. 867 LAURENT 1953-54
743375	LOT DEPATIE		242 464 19 736									
	CAN NAT RLY CO		TERRITOIRE SCOLAIRE VILLAGE ST LAURENT	N	nil 90		nil 90		6N		nil 90	CERT. 868 1953-54
743376	LOT DEPATIE		242 465 19 737									
	CAN NAT RLY CO		TERRITOIRE SCOLAIRE VILLAGE ST LAURENT	N	nil 90		nil 90		5N		nil 90	CERT. 869 1953-54

4-2-410-43M-3-50-49105

RÔLE D'ÉVALUATION DES IMMEUBLES POUR LA PÉRIODE COMMENÇANT LE 1ER MAI, 1951  
VALUATION ROLL OF MOVABLE PROPERTIES FOR THE PERIOD COMMENCING MAY 1st 1951

RUE - STREET

QUARTIER - WARD

ARRONDISSEMENT ÉLECTORAL DISTRICT

48

NO DE COMPTE ACCOUNT NO.	EMPLACEMENT DE L'IMMEUBLE LOCATION OF PROPERTY		CADASTRE - SUBDIVISION		ENTRETIEN DES TROUVOIRS PDS. DE FRONT MAINTENANCE OF SIDEWALKS FEET FRONTAGE	VALEUR (DOLLARS SEULEMENT) VALUE (DOLLARS ONLY)		VOIES VALEES STREETS	CODE DENOMINATION	VALEUR POUR LA TAXE SCOLAIRE VALUE FOR SCHOOL TAX	RESOLUTION NO CERTIFICATE NO
	NOM ET ADRESSE DU PROPRIÉTAIRE NAME AND ADDRESS OF OWNER		OCCUPATION ET DÉNOMINATION			TERRAIN LAND	BÂTIMENTS ET AUTRES ITEM BUILDINGS AND OTHER ITEMS				
743377	PAR DE ST LAURENT										
	LOT DEPATIE		242	466							
			19	738							
	TERRITOIRE SCOLAIRE VILLAGE ST LAURENT					nil 90		nil 90	6N	nil 90	
	CAN NAT RLY CO										1952-54 CERT. 871 CEDE VILL ST LAURENT PAR RESOL. 650
743378	PAR DE ST LAURENT										
	LOT DEPATIE		242	467							
			19	739							
	TERRITOIRE SCOLAIRE VILLAGE ST LAURENT					nil 90		nil 90	6N	nil 90	
	CAN NAT RLY CO										
743379	PAR DE ST LAURENT										
	LOT DEPATIE		242	468							
			19	740							
	TERRITOIRE SCOLAIRE VILLAGE ST LAURENT					nil 90		nil 90	6N	nil 90	
	CAN NAT RLY CO										1952-54 CERT. 872 CEDE VILL ST LAURENT PAR RESOL. 650
743380	PAR DE ST LAURENT										
	LOT DEPATIE		242	469							
			19	741							
	TERRITOIRE SCOLAIRE VILLAGE ST LAURENT					nil 90		nil 90	6N	nil 90	
	CAN NAT RLY CO										
743381	PAR DE ST LAURENT										
	LOT DEPATIE		242	470							
			19	742							
	TERRITOIRE SCOLAIRE VILLAGE ST LAURENT					nil 90		nil 90	6N	nil 90	
	CAN NAT RLY CO										
743382	PAR DE ST LAURENT										
	LOT DEPATIE		242	471							
			19	743							
	TERRITOIRE SCOLAIRE VILLAGE ST LAURENT					nil 90		nil 90	6N	nil 90	
	CAN NAT RLY CO										

RÔLE D'ÉVALUATION DES IMMEUBLES POUR LA PÉRIODE COMMENÇANT LE 1<sup>ER</sup> MAI, 1951  
 VALUATION ROLL OF IMMOVABLE PROPERTIES FOR THE PERIOD COMMENCING MAY 1<sup>ST</sup> 1951

RUE - STREET

QUARTIER - WARD

ARRONDISSEMENT ÉLECTORAL DISTRICT

48

NO DE COMPTE ACCOUNT NO.	EMPLACEMENT DE L'IMMEUBLE LOCATION OF PROPERTY NOM ET ADRESSE DU PROPRIÉTAIRE NAME AND ADDRESS OF OWNER	CADASTRE - SUBDIVISION OCCUPATION ET AND DÉNOMINATION	ENTRETIEN DES TROTTOIRS PDR. DE FRONT MAINTENANCE OF SIDEWALK FEET FRONTAGE	VALEUR (DOLLARS SEULEMENT) VALUE (DOLLARS ONLY)		VOÛTES-VAULTS SIDING	C O D E	DÉNOMINATION	VALEUR POUR LA TAXE SCOLAIRE VALUE FOR SCHOOL TAX	RESOLUTION NO CERTIFICAT CERTIFICATE NO
				TERRAIN LAND	BÂTIMENTS ET AUTRES ITERS BUILDINGS AND OTHER ITEMS					
743383	LOT DEPATIE CAN NAT RLY CO	PAR DE ST LAURENT 242 472 19 744 TERRITOIRE SCOLAIRE VILLAGE ST LAURENT	N	nil 90	nil 90		5N	nil 90	1953-54 CEDE VILLE DE MONTRÉAL PAR RÉSOLUTION 15-1053 CERT. 877	
743384	LOT DEPATIE CAN NAT RLY CO	242 473 19 745 TERRITOIRE SCOLAIRE VILLAGE ST LAURENT	N	nil 100	nil 100		6N	nil 100	1953-54 CEDE VILLE DE MONTRÉAL PAR RÉSOLUTION 15-1053 CERT. 878	
743385	LOT DEPATIE CAN NAT RLY CO	242 603 19 947 TERRITOIRE SCOLAIRE VILLAGE ST LAURENT	N	nil 100	nil 100		6N	nil 100	1953-54 CEDE VILLE DE MONTRÉAL PAR RÉSOLUTION 15-1053 CERT. 879	
743386	LOT DEPATIE CAN NAT RLY CO	242 604 19 948 TERRITOIRE SCOLAIRE VILLAGE ST LAURENT	N	nil 90	nil 90		5N	nil 90	1953-54 CEDE VILLE DE MONTRÉAL PAR RÉSOLUTION 15-1053 CERT. 880	
743387	LOT DEPATIE CAN NAT RLY CO	242 605 19 949 TERRITOIRE SCOLAIRE VILLAGE ST LAURENT	N	nil 90	nil 90		6N	nil 90	1953-54 CEDE VILLE DE MONTRÉAL PAR RÉSOLUTION 15-1053 CERT. 881	

RÔLE D'ÉVALUATION DES IMMEUBLES POUR LA PÉRIODE COMMENÇANT LE 1<sup>ER</sup> MAI 1951  
 VALUATION ROLL OF IMMOVABLE PROPERTIES FOR THE PERIOD COMMENCING MAY 1<sup>ST</sup> 1951

RUE - STREET

QUARTIER - WARD

ARRONDISSEMENT ÉLECTORAL DISTRICT

NO DE COMPTE ACCOUNT NO.	EMPLACEMENT DE L'IMMEUBLE LOCATION OF PROPERTY		CADASTRE - SUBDIVISION		ENTRETIEN DES TROTTOIRS POS. DE FRONT MAINTENANCE OF SIDEWALKS FEET FRONTAGE	VALEUR (DOLLARS SEULEMENT) VALUE (DOLLARS ONLY)				VOIES VALETS TROTTOIRS SIDEWALKS	C O O E D E N O M I N A T I O N	VALEUR POUR LA TAXE SCOLAIRE VALUE FOR SCHOOL TAX	RESOLUTION NO CERTIFICAT CERTIFICATE NO
	NOM ET ADRESSE DU PROPRIÉTAIRE NAME AND ADDRESS OF OWNER		OCCUPATION ET AND DÉNOMINATION			TERRAIN LAND	BÂTIMENTS ET AUTRES ITERS BUILDINGS AND OTHER ITEMS	VALEUR EXEMPTÉ EXEMPT VALUE	VALEUR IMPOSABLE TAXABLE VALUE				
743388	PAR DE ST LAURENT LOT DEPATIE		242	606									
	CAN NAT RLY CO		19	950		nil 90		nil 90			6N	nil 90	1953-54 CERT. 882 CITE VILLE ST LAURENT PAR RESOLUTION 15-3-1953
743389	PAR DE ST LAURENT LOT DEPATIE		242	607									
	CAN NAT RLY CO		19	951		nil 90		nil 90			6N	nil 90	1953-54 CERT. 883 CITE VILLE ST LAURENT PAR RESOLUTION 15-3-1953
743390	PAR DE ST LAURENT LOT DEPATIE		242	608									
	CAN NAT RLY CO		19	952		nil 90		nil 90			6N	nil 90	1953-54 CERT. 884 CITE VILLE ST LAURENT PAR RESOLUTION 15-3-1953
743391	PAR DE ST LAURENT LOT DEPATIE		242	609									
	CAN NAT RLY CO		19	953		nil 90		nil 90			6N	nil 90	1953-54 CERT. 885 CITE VILLE ST LAURENT PAR RESOLUTION 15-3-1953
743392	PAR DE ST LAURENT LOT DEPATIE		242	610									
	CAN NAT RLY CO		19	954		nil 90		nil 90			6N	nil 90	1953-54 CERT. 886 CITE VILLE ST LAURENT PAR RESOLUTION 15-3-1953
743393	PAR DE ST LAURENT LOT DEPATIE		242	611									
	CAN NAT RLY CO		19	955		nil 90		nil 90			6N	nil 90	1953-54 CERT. 887 CITE VILLE ST LAURENT PAR RESOLUTION 15-3-1953

RÔLE D'ÉVALUATION DES IMMEUBLES POUR LA PÉRIODE COMMENÇANT LE 1<sup>ER</sup> MAI 1951  
VALUATION ROLL OF IMMOVABLE PROPERTIES FOR THE PERIOD COMMENCING MAY 1<sup>ST</sup> 1951

RUE - STREET

QUARTIER - WARD

ARRONDISSEMENT ÉLECTORAL DISTRICT

48

NO DE COMPTE ACCOUNT NO.	EMPLACEMENT DE L'IMMEUBLE LOCATION OF PROPERTY		CADASTRE - SUBDIVISION OCCUPATION ET AND DÉNOMINATION	ENTRETIEN DES TROTTOIRS POS. DE FRONT MAINTENANCE OF SIDEWALKS FEET FRONTAGE	VALEUR (DOLLARS SEULEMENT) VALUE (DOLLARS ONLY)			VOIES VALEUR TROTTOIRS SIDEWALKS	DÉNOMINATION	VALEUR POUR LA TAXE SCOLAIRE VALUE FOR SCHOOL TAX	RESOLUTION NO CERTIFICAT CERTIFICATE NO
	NOM ET ADRESSE DU PROPRIÉTAIRE NAME AND ADDRESS OF OWNER				TERRAIN LAND	BÂTIMENTS ET AUTRES ÎTÉS BUILDINGS AND OTHER ITEMS	VALEUR EXEMPTÉ EXEMPT VALUE				
743394	PAR DE ST LAURENT LOT DEPATIE		242 612 19 956								
	CAN NAT RLY CO TERRITOIRE SCOLAIRE VILLAGE ST LAURENT				nil 90		nil 90	6IN	nil 90		1953-54 CERT. 889 CDEE VILLE ST LAURENT PAR RESOLUTION 13-1-1953
743395	LOT DEPATIE		242 613 19 957								
	CAN NAT RLY CO TERRITOIRE SCOLAIRE VILLAGE ST LAURENT				nil 90		nil 90	6IN	nil 90		
743396	LOT DEPATIE		242 614 19 958								
	CAN NAT RLY CO TERRITOIRE SCOLAIRE VILLAGE ST LAURENT				nil 90		nil 90	6IN	nil 90		1953-54 CERT. 889 CDEE VILLE ST LAURENT PAR RESOLUTION 13-1-1953
743397	LOT DEPATIE		242 615 19 959								
	CAN NAT RLY CO TERRITOIRE SCOLAIRE VILLAGE ST LAURENT				nil 90		nil 90	6IN	nil 90		1953-54 CERT. 890 CDEE VILLE ST LAURENT PAR RESOLUTION 13-1-1953
743398	LOT DEPATIE		242 616 19 960								
	CAN NAT RLY CO TERRITOIRE SCOLAIRE VILLAGE ST LAURENT				nil 90		nil 90	6IN	nil 90		1953-54 CERT. 891 CDEE VILLE ST LAURENT PAR RESOLUTION 13-1-1953
743399	LOT DEPATIE		242 617 19 961								
	CAN NAT RLY CO TERRITOIRE SCOLAIRE VILLAGE ST LAURENT				nil 90		nil 90	6IN	nil 90		1953-54 CERT. 892 CDEE VILLE ST LAURENT PAR RESOLUTION 13-1-1953

RUE - STREET

QUARTIER - WARD

ARRONDISSEMENT ÉLECTORAL DISTRICT

NO DE COMPTE ACCOUNT NO.	EMPLACEMENT DE L'IMMEUBLE LOCATION OF PROPERTY		CADASTRE - SUBDIVISION OCCUPATION ET AND DÉNOMINATION	ENTRETIEN DES TROTTOIRS POS. DE FRONT MAINTENANCE OF SIDEWALKS FEET FRONTAGE	VALEUR (DOLLARS SEULEMENT) VALUE (DOLLARS ONLY)			VOIES VALETS TROTTOIRS SIDEWALKS	C O D E	DÉSIGNATION	VALEUR POUR LA TAXE SCOLAIRE VALUE FOR SCHOOL TAX	RESOLUTION NO CERTIFICAT CERTIFICATE NO
	NOM ET ADRESSE DU PROPRIÉTAIRE NAME AND ADDRESS OF OWNER				TERRAIN LAND	BÂTIMENTS ET AUTRES ITEM BUILDINGS AND OTHER ITEMS	VALEUR EXEMPTÉ EXEMPT VALUE					
743400	PAR DE ST LAURENT LOT DEPATIE		242 618 19 962		nil 90		nil 90		6N		nil 90	CERT. 844
	CAN NAT RLY CO TERRITOIRE SCOLAIRE VILLAGE ST LAURENT											1953-54 CERT. 844 CEDE VILL. ST LAURENT PAR 1953-54
743401	LOT DEPATIE		242 619 19 963		nil 90		nil 90		6N		nil 90	
	CAN NAT RLY CO TERRITOIRE SCOLAIRE VILLAGE ST LAURENT											1953-54 CERT. 845 CEDE VILL. ST LAURENT PAR 1953-54
743402	LOT DEPATIE		242 620 19 964		nil 90		nil 90		5N		nil 90	
	CAN NAT RLY CO TERRITOIRE SCOLAIRE VILLAGE ST LAURENT											1953-54 CERT. 845 CEDE VILL. ST LAURENT PAR 1953-54
743403	LOT DEPATIE		242 621 19 965		nil 90		nil 90		6N		nil 90	
	CAN NAT RLY CO TERRITOIRE SCOLAIRE VILLAGE ST LAURENT											1953-54 CERT. 846 CEDE VILL. ST LAURENT PAR 1953-54
743404	LOT DEPATIE		242 622 19 966		nil 90		nil 90		6N		nil 90	
	CAN NAT RLY CO TERRITOIRE SCOLAIRE VILLAGE ST LAURENT											1953-54 CERT. 847 CEDE VILL. ST LAURENT PAR 1953-54
743405	LOT DEPATIE		242 623 19 967		nil 90		nil 90		6N		nil 90	
	CAN NAT RLY CO TERRITOIRE SCOLAIRE VILLAGE ST LAURENT											1953-54 CERT. 848 CEDE VILL. ST LAURENT PAR 1953-54
												1953-54 CERT. 849 CEDE VILL. ST LAURENT PAR 1953-54

RÔLE D'ÉVALUATION DES IMMEUBLES POUR LA PÉRIODE COMMENÇANT LE 1<sup>ER</sup> MAI, 1951  
 VALUATION ROLL OF IMMOVABLE PROPERTIES FOR THE PERIOD COMMENCING MAY 1<sup>ST</sup> 1951

RUE - STREET

QUARTIER - WARD

ARRONDISSEMENT ÉLECTORAL DISTRICT

48

NO DE COMPTE ACCOUNT NO.	EMPLACEMENT DE L'IMMEUBLE LOCATION OF PROPERTY		CADASTRE - SUBDIVISION OCCUPATION ET AND DÉNOMINATION	ENTRETIEN DES TROTTOIRS POS. DE FRONT MAINTENANCE OF SIDEWALKS FELT FRONTAGE	VALEUR (DOLLARS SEULEMENT) VALUE (DOLLARS ONLY)		VALEUR POUR LA TAXE SCOLAIRE VALUE FOR SCHOOL TAX	RESOLUTION NO CERTIFICAT CERTIFICATE NO
	NOM ET ADRESSE DU PROPRIÉTAIRE NAME AND ADDRESS OF OWNER				TERRAIN LAND	BÂTIMENTS ET AUTRES ITEM BUILDINGS AND OTHER ITEMS		
743406	PAR DE ST LAURENT LOT DEPATIE		242 624 19 968		nil 90		nil 90	
	CAN NAT RLY CO TERRITOIRE SCOLAIRE VILLAGE ST LAURENT							1951-84 CERT. 900 CERIF. VILL. DE LAURENT PAR RESOLUTION 1951-84
743407	LOT DEPATIE		242 625 19 969		nil 90		nil 90	
	CAN NAT RLY CO TERRITOIRE SCOLAIRE VILLAGE ST LAURENT							
743408	LOT DEPATIE		242 626 19 970		nil 90		nil 90	
	CAN NAT RLY CO TERRITOIRE SCOLAIRE VILLAGE ST LAURENT							1951-84 CERT. 901 CERIF. VILL. DE LAURENT PAR RESOLUTION 1951-84
743409	LOT DEPATIE		242 627 19 971		nil 90		nil 90	
	CAN NAT RLY CO TERRITOIRE SCOLAIRE VILLAGE ST LAURENT							1951-84 CERT. 902 CERIF. VILL. DE LAURENT PAR RESOLUTION 1951-84
743410	LOT DEPATIE		242 628 19 972		nil 90		nil 90	
	CAN NAT RLY CO TERRITOIRE SCOLAIRE VILLAGE ST LAURENT							1951-84 CERT. 903 CERIF. VILL. DE LAURENT PAR RESOLUTION 1951-84
743411	LOT DEPATIE		242 629 19 973		nil 90		nil 90	
	CAN NAT RLY CO TERRITOIRE SCOLAIRE VILLAGE ST LAURENT							1951-84 CERT. 904 CERIF. VILL. DE LAURENT PAR RESOLUTION 1951-84
								1951-84 CERT. 905 CERIF. VILL. DE LAURENT PAR RESOLUTION 1951-84



RÔLE D'ÉVALUATION DES IMMEUBLES POUR LA PÉRIODE COMMENÇANT LE 1<sup>ER</sup> MAI 1951  
VALUATION ROLL OF IMMOVABLE PROPERTIES FOR THE PERIOD COMMENCING MAY 1st 1951

RUE - STREET

QUARTIER - WARD

ARRONDISSEMENT ÉLECTORAL DISTRICT

48

NO DE COMPTE ACCOUNT NO.	EMPLACEMENT DE L'IMMEUBLE LOCATION OF PROPERTY		CADASTRE - SUBDIVISION		ENTRETIEN DES TROTTOIRS POS. DE FRONT MAINTENANCE OF SIDEWALKS FEET FRONTAGE	VALEUR (DOLLARS SEULEMENT) VALUE (DOLLARS ONLY)		VALEUR POUR LA TAXE SCOLAIRE VALUE FOR SCHOOL TAX	RESOLUTION NO CERTIFICAT CERTIFICATE NO
	NOM ET ADRESSE DU PROPRIÉTAIRE NAME AND ADDRESS OF OWNER		OCCUPATION ET AND DÉNOMINATION			TERRAIN "LAND"	BÂTIMENTS ET AUTRES ICH BUILDINGS AND OTHER ITEMS		
743412	PAR DE ST LAURENT LOT DEPATIE		242 P630 19 974			nil 60		nil 60	5N 1953-54 CERT. 906 CEDE VILLE ST LAURENT PAR RESOLUTION 154253
743413	TERRITOIRE SCOLAIRE VILLAGE ST LAURENT CAN NAT RLY CO		242 P631 BAL DANS ST LAURENT	N		nil 40		nil 40	5N 1953-54 CERT. 907 CEDE VILLE ST LAURENT PAR RESOLUTION 154253
743414	TERRITOIRE SCOLAIRE VILLAGE ST LAURENT CANADIAN NATIONAL RAILWAY CO		242 P632 P633	N		nil 20		nil 20	5N 1953-54 CERT. 908 CEDE VILLE ST LAURENT PAR RESOLUTION 154253
	LIMITES TRAVERSEZ LIMITES								
743415	TERRITOIRE SCOLAIRE VILLAGE ST LAURENT CAN NAT RLY CO		242 P598 P597	N		nil 20		nil 20	5N 1953-54 CERT. 909 CEDE VILLE ST LAURENT PAR RESOLUTION 154253
743416	TERRITOIRE SCOLAIRE VILLAGE ST LAURENT CAN NAT RLY CO		242 P596	N		nil 20		nil 20	5N 1953-54 CERT. 910 CEDE VILLE ST LAURENT PAR RESOLUTION 154253 656

RÔLE D'ÉVALUATION DES IMMEUBLES POUR LA PÉRIODE COMMENÇANT LE 1<sup>ER</sup> MARS 1951  
 VALUATION ROLL OF IMMOVABLE PROPERTIES FOR THE PERIOD COMMENCING MAY 1<sup>ST</sup> 1951

RUE - STREET

QUARTIER - WARD

ARRONDISSEMENT ÉLECTORAL DISTRICT

48

NO DE COMPTE ACCOUNT NO.	EMPLACEMENT DE L'IMMEUBLE LOCATION OF PROPERTY		CADASTRE - SUBDIVISION OCCUPATION BY AND DÉNOMINATION	ENTRETIEN DES TROTTOIRS PDS. DE FRONT MAINTENANCE OF SIDEWALKS FEET FRONTAGE	VALEUR (DOLLARS SEULEMENT) VALUE (DOLLARS ONLY)			M O O U	VALEUR POUR LA TAXE SCOLAIRE VALUE FOR SCHOOL TAX	RESOLUTION NO CERTIFICAT CERTIFICATE NO
	NOM ET ADRESSE DU PROPRIÉTAIRE NAME AND ADDRESS OF OWNER				TERRAIN LAND	BÂTIMENTS ET AUTRES ÉLÉMENTS BUILDINGS AND OTHER ITEMS	VALEUR EXEMPTÉ EXEMPT VALUE			
743417	PAR DE ST LAURENT LOT DEPATIE		242 P595		nil 30		nil 30	6N	nil 30	
743418	TERRITOIRE SCOLAIRE VILLAGE ST LAURENT CAN NAT RLY CO		242 P594		nil 40		nil 40	6N	nil 40	1953-84 CERT. 911 CDEB. VILLAGE ST LAURENT PAR RESOLUTION 150-1953
743419	TERRITOIRE SCOLAIRE VILLAGE ST LAURENT CAN NAT RLY CO		242 P593		nil 70		nil 70	5N	nil 70	1953-84 CERT. 912 CDEB. VILLAGE ST LAURENT PAR RESOLUTION 150-1953
743420	TERRITOIRE SCOLAIRE VILLAGE ST LAURENT CAN NAT RLY CO		242 592		nil 80		nil 80	6N	nil 80	1953-84 CERT. 913 CDEB. VILLAGE ST LAURENT PAR RESOLUTION 150-1953
743421	TERRITOIRE SCOLAIRE VILLAGE ST LAURENT CAN NAT RLY CO		242 591		nil 80		nil 80	6N	nil 80	1953-84 CERT. 914 CDEB. VILLAGE ST LAURENT PAR RESOLUTION 150-1953
743422	TERRITOIRE SCOLAIRE VILLAGE ST LAURENT CAN NAT RLY CO		242 590		nil 80		nil 80	5N	nil 80	1953-84 CERT. 915 CDEB. VILLAGE ST LAURENT PAR RESOLUTION 150-1953
743423	TERRITOIRE SCOLAIRE VILLAGE ST LAURENT CAN NAT RLY CO		242 589		nil 80		nil 80	6N	nil 80	1953-84 CERT. 916 CDEB. VILLAGE ST LAURENT PAR RESOLUTION 150-1953
										1953-84 CERT. 917 CDEB. VILLAGE ST LAURENT PAR RESOLUTION 150-1953

RÔLE D'ÉVALUATION DES IMMEUBLES POUR LA PÉRIODE COMMENÇANT LE 1<sup>ER</sup> MAI 1951  
VALUATION ROLL OF IMMOVABLE PROPERTIES FOR THE PERIOD COMMENCING MAY 1<sup>ST</sup> 1951

RUE - STREET

QUARTIER - WARD

ARRONDISSEMENT ÉLECTORAL DISTRICT

48

NO DE COMPTE ACCOUNT NO.	EMPLACEMENT DE L'IMMEUBLE LOCATION OF PROPERTY		CADASTRE - SUBDIVISION OCCUPATION ET AND DÉNOMINATION	ENTRETIEN DES TROTTOIRS POS. DE FRONT MAINTENANCE OF SIDEWALKS FRONT FRONTAGE	VALEUR (DOLLARS SEULEMENT) VALUE (DOLLARS ONLY)			VOIES VAUTES TROTTOIRS SIDEWALKS	DÉNOMINATION	VALEUR POUR LA TAXE SCOLAIRE VALUE FOR SCHOOL TAX	RESOLUTION NO CERTIFICAT CERTIFICATE NO
	NOM ET ADRESSE DU PROPRIÉTAIRE NAME AND ADDRESS OF OWNER				TERRAIN LAND	BÂTIMENTS ET AUTRES ITEM BUILDINGS AND OTHER ITEMS	VALEUR EXEMPTÉ EXEMPT VALUE				
743424	PAR DE ST LAURENT LOT DEPATIE		242 588		nil 80		nil 80		6N	nil 80	1953-54 CERT. 918 CER. VILL. ST. LAURENT PAR RESOLUTION 19-1-53
743425	TERRITOIRE SCOLAIRE VILLAGE ST LAURENT CAN NAT RLY CO		242 587		nil 80		nil 80		6N	nil 80	1953-54 CERT. 919 CER. VILL. ST. LAURENT PAR RESOLUTION 19-1-53
743426	LOT DEPATIE		242 586		nil 80		nil 80		5N	nil 80	1953-54 CERT. 920 CER. VILL. ST. LAURENT PAR RESOLUTION 19-1-53
743427	TERRITOIRE SCOLAIRE VILLAGE ST LAURENT CAN NAT RLY CO		242 585		nil 80		nil 80		6N	nil 80	1953-54 CERT. 921 CER. VILL. ST. LAURENT PAR RESOLUTION 19-1-53
743428	LOT DEPATIE		242 584		nil 80		nil 80		5N	nil 80	1953-54 CERT. 922 CER. VILL. ST. LAURENT PAR RESOLUTION 19-1-53
743429	TERRITOIRE SCOLAIRE VILLAGE ST LAURENT CAN NAT RLY CO		242 583		nil 80		nil 80		6N	nil 80	1953-54 CERT. 923 CER. VILL. ST. LAURENT PAR RESOLUTION 19-1-53
743430	LOT DEPATIE		242 582		nil 80		nil 80		5N	nil 80	1953-54 CERT. 924 CER. VILL. ST. LAURENT PAR RESOLUTION 19-1-53
	TERRITOIRE SCOLAIRE VILLAGE ST LAURENT CAN NAT RLY CO										

RÔLE D'ÉVALUATION DES IMMEUBLES POUR LA PÉRIODE COMMENÇANT LE 1<sup>ER</sup> MAI, 1951  
 VALUATION ROLL OF IMMOVABLE PROPERTIES FOR THE PERIOD COMMENCING MAY 1<sup>ST</sup> 1951

RUE - STREET

QUARTIER - WARD

ARRONDISSEMENT ÉLECTORAL DISTRICT

48

NO DE COMPTE ACCOUNT NO.	EMPLACEMENT DE L'IMMEUBLE LOCATION OF PROPERTY NOM ET ADRESSE DU PROPRIÉTAIRE NAME AND ADDRESS OF OWNER	CADASTRE - SUBDIVISION OCCUPATION ET AND DÉNOMINATION	ENTRETIEN DES TROTTOIRS POS. DE FRONT MAINTENANCE OF SIDEWALKS FEET FRONTAGE	VALEUR (DOLLARS SEULEMENT) VALUE (DOLLARS ONLY)		VOIES VALES TROTTOIRS SIDEWALKS	E C D E D E N O M I N A T I O N	VALEUR POUR LA TAXE SCOLAIRE VALUE FOR SCHOOL TAX	RESOLUTION NO CERTIFICAT CERTIFICATE NO
				TERRAIN LAND	BÂTIMENTS ET AUTRES ITEM BUILDINGS AND OTHER ITEMS VALEUR EXEMPTÉ EXEMPT VALUE VALEUR IMPOSABLE TAXABLE VALUE				
743431	LOT DEPATIE CAN NAT RLY CO	PAR DE ST LAURENT 242 581 TERRITOIRE SCOLAIRE VILLAGE ST LAURENT	N	nil 80	nil 80	6N	1953-54 CERT. 925	CEDE VILL PAR RESOLUT 15-3-1953	
743432	LOT DEPATIE CAN NAT RLY CO	242 580 TERRITOIRE SCOLAIRE VILLAGE ST LAURENT	N	nil 80	nil 80	6N	1953-54 CERT. 926	CEDE VILL PAR RESOLUT 15-3-1953	
743433	LOT DEPATIE CAN NAT RLY CO	242 579 TERRITOIRE SCOLAIRE VILLAGE ST LAURENT	N	nil 80	nil 80	6N	1953-54 CERT. 927	CEDE VILL PAR RESOLUT 15-3-1953	
743434	LOT DEPATIE CAN NAT RLY CO	242 578 TERRITOIRE SCOLAIRE VILLAGE ST LAURENT	N	nil 80	nil 80	6N	1953-54 CERT. 928	CEDE VILL PAR RESOLUT 15-3-1953	
743435	LOT DEPATIE CAN NAT RLY CO	242 577 TERRITOIRE SCOLAIRE VILLAGE ST LAURENT	N	nil 80	nil 80	6N	1953-54 CERT. 929	CEDE VILL PAR RESOLUT 15-3-1953	
743436	LOT DEPATIE CAN NAT RLY CO	242 576 TERRITOIRE SCOLAIRE VILLAGE ST LAURENT	N	nil 80	nil 80	6N	1953-54 CERT. 930	CEDE VILL PAR RESOLUT 15-3-1953	
743437	LOT DEPATIE CAN NAT RLY CO	242 575 TERRITOIRE SCOLAIRE VILLAGE ST LAURENT	N	nil 80	nil 80	6N	1953-54 CERT. 931	CEDE VILL PAR RESOLUT 15-3-1953	

RÔLE D'ÉVALUATION DES IMMEUBLES POUR LA PÉRIODE COMMENÇANT LE 1<sup>ER</sup> MAI 1951  
VALUATION ROLL OF IMMOVABLE PROPERTIES FOR THE PERIOD COMMENCING MAY 1<sup>ST</sup> 1951

RUE - STREET

QUARTIER - WARD

ARRONDISSEMENT ÉLECTORAL DISTRICT

NO DE COMPTE ACCOUNT NO.	EMPLACEMENT DE L'IMMEUBLE LOCATION OF PROPERTY		CADASTRE - SUBDIVISION OCCUPATION ET AND DÉNOMINATION	ENTRETIEN DES TROTTOIRS POS. DE FRONT MAINTENANCE OF SIDEWALKS FEET FRONTAGE	VALEUR (DOLLARS SEULEMENT) VALUE (DOLLARS ONLY)			VALEUR POUR LA TAXE SCOLAIRE VALUE FOR SCHOOL TAX	RESOLUTION NO CERTIFICAT CERTIFICATE NO
	NOM ET ADRESSE DU PROPRIÉTAIRE NAME AND ADDRESS OF OWNER				TERRAIN LAND	BÂTIMENTS ET AUTRES ITEM BUILDINGS AND OTHER ITEMS	VALEUR EXEMPTÉ EXEMPT VALUE		
	PAR DE ST LAURENT								
743438	LOT DEPATIE CAN NAT RLY CO	TERRITOIRE SCOLAIRE VILLAGE ST LAURENT	242 574		nil 80		nil 80	6IN	1953-54 CERT. 932
743439	LOT DEPATIE CAN NAT RLY CO	TERRITOIRE SCOLAIRE VILLAGE ST LAURENT	242 573		nil 80		nil 80	6IN	1953-54 CERT. 933
743440	LOT DEPATIE CAN NAT RLY CO	TERRITOIRE SCOLAIRE VILLAGE ST LAURENT	242 572		nil 80		nil 80	6IN	1953-54 CERT. 934
743441	LOT DEPATIE CAN NAT RLY CO	TERRITOIRE SCOLAIRE VILLAGE ST LAURENT	242 571		nil 80		nil 80	6IN	1953-54 CERT. 935
743442	LOT DEPATIE CAN NAT RLY CO	TERRITOIRE SCOLAIRE VILLAGE ST LAURENT	242 570		nil 80		nil 80	6IN	1953-54 CERT. 936
743443	LOT DEPATIE CAN NAT RLY CO	TERRITOIRE SCOLAIRE VILLAGE ST LAURENT	242 569		nil 80		nil 80	6IN	1953-54 CERT. 937
743444	LOT DEPATIE CAN NAT RLY CO	TERRITOIRE SCOLAIRE VILLAGE ST LAURENT	242 568		nil 80		nil 80	6IN	1953-54 CERT. 938

RÔLE D'ÉVALUATION DES IMMEUBLES POUR LA PÉRIODE COMMENÇANT LE 1<sup>ER</sup> MAI 1951  
 VALUATION ROLL OF IMMOVABLE PROPERTIES FOR THE PERIOD COMMENCING MAY 1<sup>ST</sup> 1951

RUE - STREET

QUARTIER - WARD

ARRONDISSEMENT ÉLECTORAL DISTRICT

48

NO DE COMPTE ACCOUNT NO.	EMPLACEMENT DE L'IMMEUBLE LOCATION OF PROPERTY		CADASTRE - SUBDIVISION OCCUPATION ET AND DÉNOMINATION	ENTRETIEN DES TROTTOIRS POS. DE FRONT MAINTENANCE OF SIDEWALKS FEET FRONTAGE	VALEUR (DOLLARS SEULEMENT) VALUE (DOLLARS ONLY)			VOIES VALES TROTTOIRS SIDEWALKS	C D E D E N O M I N A T I O N	VALEUR POUR LA TAXE SCOLAIRE VALUE FOR SCHOOL TAX	RESOLUTION NO CERTIFICAT CERTIFICATE NO
	NOM ET ADRESSE DU PROPRIÉTAIRE NAME AND ADDRESS OF OWNER				TERRAIN LAND	BÂTIMENTS ET AUTRES ÎTENS BUILDINGS AND OTHER ITEMS	VALEUR EXEMPTÉ EXEMPT VALUE				
743445	LOT DEPATIE CAN NAT RLY CO	PAR DE ST LAURENT TERRITOIRE SCOLAIRE VILLAGE ST LAURENT	242 567		nil 80		nil 80	6N	nil 80	1953-54 CERT. 939 CEDE VILLE ST LAURENT PAR RESOLUTION 18-3-1953	
743446	LOT DEPATIE CAN NAT RLY CO	TERRITOIRE SCOLAIRE VILLAGE ST LAURENT	242 566		nil 80		nil 80	6N	nil 80	1953-54 CERT. 940 CEDE VILLE ST LAURENT PAR RESOLUTION 18-3-1953	
743447	LOT DEPATIE CAN NAT RLY CO	TERRITOIRE SCOLAIRE VILLAGE ST LAURENT	242 565		nil 80		nil 80	6N	nil 80	1953-54 CERT. 941 CEDE VILLE ST LAURENT PAR RESOLUTION 18-3-1953	
743448	LOT DEPATIE CAN NAT RLY CO	TERRITOIRE SCOLAIRE VILLAGE ST LAURENT	242 564		nil 80		nil 80	6N	nil 80	1953-54 CERT. 942 CEDE VILLE ST LAURENT PAR RESOLUTION 18-3-1953	
743449	LOT DEPATIE CAN NAT RLY CO	TERRITOIRE SCOLAIRE VILLAGE ST LAURENT	242 563		nil 80		nil 80	6N	nil 80	1953-54 CERT. 943 CEDE VILLE ST LAURENT PAR RESOLUTION 18-3-1953	
743450	LOT DEPATIE CAN NAT RLY CO	TERRITOIRE SCOLAIRE VILLAGE ST LAURENT	242 561		nil 80		nil 80	5N	nil 80	1953-54 CERT. 944 CEDE VILLE ST LAURENT PAR RESOLUTION 18-3-1953	
743451	LOT DEPATIE CAN NAT RLY CO	TERRITOIRE SCOLAIRE VILLAGE ST LAURENT	242 560		nil 100		nil 100	6N	nil 100	1953-54 CERT. 945 CEDE VILLE ST LAURENT PAR RESOLUTION 18-3-1953	
	CLEROUX										

RÔLE D'ÉVALUATION DES IMMEUBLES POUR LA PÉRIODE COMMENÇANT LE 1<sup>ER</sup> MAI 1951  
 VALUATION ROLL OF IMMOVABLE PROPERTIES FOR THE PERIOD COMMENCING MAY 1<sup>ST</sup> 1951

RUE - STREET

QUARTIER - WARD

ARRONDISSEMENT ÉLECTORAL DISTRICT

NO DE COMPTE ACCOUNT NO.	EMPLACEMENT DE L'IMMEUBLE LOCATION OF PROPERTY		CADASTRE - SUBDIVISION OCCUPATION ET / AND DENOMINATION	ENTRETIEN DES TROTTOIRS POS. DE FRONT MAINTENANCE OF SIDEWALKS FRONTAGE	VALEUR (DOLLARS SEULEMENT) (VALUE (DOLLARS ONLY))			VOIES VAULTS TROTTOIRS SIDEWALKS	CODE DÉSIGNATION	VALEUR POUR LA TAXE SCOLAIRE VALUE FOR SCHOOL TAX	RESOLUTION NO CERTIFICAT CERTIFICATE NO
	NOM ET ADRESSE DU PROPRIÉTAIRE NAME AND ADDRESS OF OWNER				TERRAIN "LAND"	BÂTIMENTS ET AUTRES ITEM BUILDINGS AND OTHER ITEMS	VALEUR EXEMPTÉ EXEMPT VALUE				
743452	PAR DE ST LAURENT LOT DEPATIE		242 433		nil 100		nil 100		6N	nil 100	1953-54 CERT. 946 CEDE VILLE ST LAURENT PAR RESOLUTION 15-3-1953
743453	TERRITOIRE SCOLAIRE VILLAGE ST LAURENT CAN NAT RLY CD		242 432		nil 80		nil 80		6N	nil 80	1953-54 CERT. 947 CEDE VILLE ST LAURENT PAR RESOLUTION 15-3-1953
743454	LOT DEPATIE		242 431		nil 80		nil 80		6N	nil 80	1953-54 CERT. 948 CEDE VILLE ST LAURENT PAR RESOLUTION 15-3-1953
743455	TERRITOIRE SCOLAIRE VILLAGE ST LAURENT CAN NAT RLY CD		242 430		nil 80		nil 80		6N	nil 80	1953-54 CERT. 949 CEDE VILLE ST LAURENT PAR RESOLUTION 15-3-1953
743456	LOT DEPATIE		242 429		nil 80		nil 80		5N	nil 80	1953-54 CERT. 950 CEDE VILLE ST LAURENT PAR RESOLUTION 15-3-1953
743457	TERRITOIRE SCOLAIRE VILLAGE ST LAURENT CAN NAT RLY CD		242 428		nil 80		nil 80		5N	nil 80	1953-54 CERT. 951 CEDE VILLE ST LAURENT PAR RESOLUTION 15-3-1953
743458	LOT DEPATIE		242 427		nil 80		nil 80		6N	nil 80	1953-54 CERT. 952 CEDE VILLE ST LAURENT PAR RESOLUTION 15-3-1953
	TERRITOIRE SCOLAIRE VILLAGE ST LAURENT CAN NAT RLY CD										

RÔLE D'ÉVALUATION DES IMMEUBLES POUR LA PÉRIODE COMMENÇANT LE 1<sup>ER</sup> MAI 1951  
 VALUATION ROLL OF IMMOVABLE PROPERTIES FOR THE PERIOD COMMENCING MAY 1<sup>ST</sup> 1951

RUE - STREET

QUARTIER - WARD

ARRONDISSEMENT ÉLECTORAL DISTRICT

48

NO DE COMPTE ACCOUNT NO.	EMPLACEMENT DE L'IMMEUBLE LOCATION OF PROPERTY		CADASTRE - SUBDIVISION OCCUPATION ET AND DÉNOMINATION	ENTRETIEN DES TROTOIRS POS. DE FRONT MAINTENANCE OF SIDEWALKS FEET FRONTAGE	VALEUR (DOLLARS SEULEMENT) VALUE (DOLLARS ONLY)			VALEUR POUR LA TAXE SCOLAIRE VALUE FOR SCHOOL TAX	RESOLUTION NO CERTIFICAT CERTIFICATE NO
	NOM ET ADRESSE DU PROPRIÉTAIRE NAME AND ADDRESS OF OWNER				TERRAIN LAND	BÂTIMENTS ET AUTRES ITEM BUILDINGS AND OTHER ITEMS	VALEUR EXEMPTÉ EXEMPT VALUE		
743459	LOT DEPATIE CAN NAT RLY CO		PAR DE ST LAURENT 242 426 TERRITOIRE SCOLAIRE VILLAGE ST LAURENT	N	Nil 80		Nil 80	6N	1953-54 CERT, 953 CDEE VILLE ST LAURENT PAR RESOLUTION 1953-1053
743460	LOT DEPATIE CAN NAT RLY CO		242 425 TERRITOIRE SCOLAIRE VILLAGE ST LAURENT	N	Nil 80		Nil 80	6N	1953-54 CERT, 954 CDEE VILLE ST LAURENT PAR RESOLUTION 1953-1053
743461	LOT DEPATIE CAN NAT RLY CO		242 424 TERRITOIRE SCOLAIRE VILLAGE ST LAURENT	N	Nil 80		Nil 80	5N	1953-54 CERT, 955 CDEE VILLE ST LAURENT PAR RESOLUTION 1953-1053
743462	LOT DEPATIE CAN NAT RLY CO		242 423 TERRITOIRE SCOLAIRE VILLAGE ST LAURENT	N	Nil 80		Nil 80	6N	1953-54 CERT, 956 CDEE VILLE ST LAURENT PAR RESOLUTION 1953-1053
743463	LOT DEPATIE CAN NAT RLY CO		242 422 TERRITOIRE SCOLAIRE VILLAGE ST LAURENT	N	Nil 80		Nil 80	6N	1953-54 CERT, 957 CDEE VILLE ST LAURENT PAR RESOLUTION 1953-1053
743464	LOT DEPATIE CAN NAT RLY CO		242 421 TERRITOIRE SCOLAIRE VILLAGE ST LAURENT	N	Nil 80		Nil 80	6N	1953-54 CERT, 958 CDEE VILLE ST LAURENT PAR RESOLUTION 1953-1053
743465	LOT DEPATIE CAN NAT RLY CO		242 420 TERRITOIRE SCOLAIRE VILLAGE ST LAURENT	N	Nil 80		Nil 80	5N	1953-54 CERT, 959 CDEE VILLE ST LAURENT PAR RESOLUTION 1953-1053



ROLE D'EVALUATION DES IMMEUBLES POUR LA PERIODE COMMENCANT LE 1ER MAI 1951  
VALUATION ROLL OF IMMOVABLE PROPERTIES FOR THE PERIOD COMMENCING MAY 1ST 1951

RUE - STREET

QUARTIER - WARD

ARRONDISSEMENT ELECTORAL DISTRICT

48

NO DE COMPTE ACCOUNT NO.	EMPLACEMENT DE L'IMMEUBLE LOCATION OF PROPERTY		CADASTRE - SUBDIVISION OCCUPATION ET AND DENOMINATION	ENTRETIEN DES TROTTOIRS POS. DE FRONT MAINTENANCE OF SIDEWALKS FEET FRONTAGE	VALEUR (DOLLARS SEULEMENT) VALUE (DOLLARS ONLY)		TERRAIN LAND	BÂTIMENTS ET AUTRES ITEM BUILDINGS AND OTHER ITEMS	VALEUR EXEMPTÉ EXEMPT VALUE	VALEUR IMPOSABLE TAXABLE VALUE	CODE COMMUNAL MUNICIPALITY	VALEUR POUR LA TAXE SCOLAIRE VALUE FOR SCHOOL TAX	RESOLUTION NO CERTIFICAT CERTIFICATE NO
	NOM ET ADRESSE DU PROPRIÉTAIRE NAME AND ADDRESS OF OWNER				TERRAIN LAND	BÂTIMENTS ET AUTRES ITEM BUILDINGS AND OTHER ITEMS							
743466	LOT DEPATIE		242 419				<i>Nil</i> 80			<i>Nil</i> 80	5N	<i>Nil</i> 80	1953-54 CERT. 960 CEDE VILLE ST LAURENT PAR RESOLUTION 15-3-1953
	CAN NAT RLY CD												
743467	LOT DEPATIE		242 418				<i>Nil</i> 80			<i>Nil</i> 80	5N	<i>Nil</i> 80	1953-54 CERT. 961 CEDE VILLE ST LAURENT PAR RESOLUTION 15-3-1953
	CAN NAT RLY CD												
743468	LOT DEPATIE		242 417				<i>Nil</i> 80			<i>Nil</i> 80	5N	<i>Nil</i> 80	1953-54 CERT. 961 CEDE VILLE ST LAURENT PAR RESOLUTION 15-3-1953
	CAN NAT RLY CD												
743469	LOT DEPATIE		242 416				<i>Nil</i> 80			<i>Nil</i> 80	5N	<i>Nil</i> 80	1953-54 CERT. 964 CEDE VILLE ST LAURENT PAR RESOLUTION 15-3-1953
	CAN NAT RLY CD												
743470	LOT DEPATIE		242 415				<i>Nil</i> 80			<i>Nil</i> 80	5N	<i>Nil</i> 80	1953-54 CERT. 963 CEDE VILLE ST LAURENT PAR RESOLUTION 15-3-1953
	CAN NAT RLY CD												
743471	LOT DEPATIE		242 414				<i>Nil</i> 80			<i>Nil</i> 80	5N	<i>Nil</i> 80	1953-54 CERT. 964 CEDE VILLE ST LAURENT PAR RESOLUTION 15-3-1953
	CAN NAT RLY CD												
743472	LOT DEPATIE		242 413				<i>Nil</i> 80			<i>Nil</i> 80	5N	<i>Nil</i> 80	1953-54 CERT. 965 CEDE VILLE ST LAURENT PAR RESOLUTION 15-3-1953
	CAN NAT RLY CD												
													1953-54 CERT. 966 CEDE VILLE ST LAURENT PAR RESOLUTION 15-3-1953

RÔLE D'ÉVALUATION DES IMMEUBLES POUR LA PÉRIODE COMMENÇANT LE 1<sup>ER</sup> MAI, 1951  
VALUATION ROLL OF IMMOVABLE PROPERTIES FOR THE PERIOD COMMENCING MAY 1<sup>ST</sup> 1951

RUE - STREET

QUARTIER - WARD

ARRONDISSEMENT ÉLECTORAL DISTRICT

48

NO DE COMPTE ACCOUNT NO.	EMPLACEMENT DE L'IMMEUBLE LOCATION OF PROPERTY		CADASTRE - SUBDIVISION OCCUPATION ET AND DENOMINATION	ENTRETIEN DES TROTTOIRS POS. DE FRONT MAINTENANCE OF SIDEWALKS FEET FRONTAGE	VALEUR (DOLLARS SEULEMENT) VALUE (DOLLARS ONLY)		VOIES VAUTES TROTTOIRS SIDEWALKS CODE	DÉNOMINATION	VALEUR POUR LA TAXE SCOLAIRE VALUE FOR SCHOOL TAX	RESOLUTION NO CERTIFICAT CERTIFICATE NO
	NOM ET ADRESSE DU PROPRIÉTAIRE NAME AND ADDRESS OF OWNER				TERRAIN LAND	BÂTIMENTS ET AUTRES ITEM BUILDINGS AND OTHER ITEMS				
743473	LOT DEPATIE CAN NAT RLY CO	PAR DE TERRITOIRE SCOLAIRE VILLAGE ST LAURENT	242 412		Nil 80	Nil 80	6 N		Nil 80	1953-54 CERT. 967 CDE VILLE ST LAURENT PAR RESOLUTION 15-3-1953
743474	LOT DEPATIE CAN NAT RLY CO	TERRITOIRE SCOLAIRE VILLAGE ST LAURENT	242 411		Nil 80	Nil 80	6 N		Nil 80	1953-54 CERT. 968 CDE VILLE ST LAURENT PAR RESOLUTION 15-3-1953
743475	LOT DEPATIE CAN NAT RLY CO	TERRITOIRE SCOLAIRE VILLAGE ST LAURENT	242 410		Nil 80	Nil 80	6 N		Nil 80	1953-54 CERT. 969 CDE VILLE ST LAURENT PAR RESOLUTION 15-3-1953
743476	LOT DEPATIE JOHN B MEADOR P O BOX 194 VALLEY PARK MO C/O LOWRY AIR FORCE BASE DENVER 7 COLORADO U S A	TERRITOIRE SCOLAIRE VILLAGE ST LAURENT	242 409		Nil 80	Nil 80	2 P		Nil 80	1953-54 CERT. 970 CDE VILLE ST LAURENT PAR RESOLUTION 15-3-1953
743477	LOT DEPATIE ESTATE FREDERICK CLYDE MC CRACKEN C/O NATIONAL TRUST CO LTD 225 ST JACQUES OUEST	TERRITOIRE SCOLAIRE VILLAGE ST LAURENT	242 408		Nil 80	Nil 80	2 P		Nil 80	1953-54 CERT. 971 CDE VILLE ST LAURENT PAR RESOLUTION 15-3-1953
743478	LOT DEPATIE CAN NAT RLY CO	TERRITOIRE SCOLAIRE VILLAGE ST LAURENT	242 407		Nil 80	Nil 80	6 N		Nil 80	1953-54 CERT. 972 CDE VILLE ST LAURENT PAR RESOLUTION 15-3-1953

RÔLE D'ÉVALUATION DES IMMEUBLES POUR LA PÉRIODE COMMENÇANT LE 1<sup>ER</sup> MAI, 1951  
VALUATION ROLL OF IMMOVABLE PROPERTIES FOR THE PERIOD COMMENCING MAY 1<sup>ST</sup> 1951

RUE - STREET

QUARTIER - WARD

ARRONDISSEMENT ÉLECTORAL DISTRICT

48

NO DE COMPTE ACCOUNT NO.	EMPLACEMENT DE L'IMMEUBLE LOCATION OF PROPERTY		CADASTRE - SUBDIVISION OCCUPATION ET AND DÉNOMINATION	ENTRAÏEN DES TROTTOIRS POS. DE FRONT MAINTENANCE OF SIDEWALK FEET FRONTAGE	VALEUR (DOLLARS SEULEMENT) VALUE (DOLLARS ONLY)			VOIES VALEURS PROPORTION SIDEWALKS	C O D E D E N O M I N A T I O N	VALEUR POUR LA TAXE SCOLAIRE VALUE FOR SCHOOL TAX	RESOLUTION NO CERTIFICAT CERTIFICATE NO
	NOM ET ADRESSE DU PROPRIÉTAIRE NAME AND ADDRESS OF OWNER				TERRAIN LAND	BÂTIMENTS ET AUTRES ITEM BUILDINGS AND OTHER ITEMS	VALEUR EXEMPTÉ EXEMPT VALUE				
743479	LOT DEPATIE CAN NAT RLY CO		PAR DE ST LAURENT 242 406 TERRITOIRE SCOLAIRE VILLAGE ST LAURENT		Nil 80		Nil 80		6N	Nil 80	1953-54 CERT. 913 CEDE VILLE ST LAURENT PAR RESOLUTION 15-3-1953
743480	LOT DEPATIE LEWIS G SWALLOW BELLOWS FALLS VERMONT U S A		242 405 TERRITOIRE SCOLAIRE VILLAGE ST LAURENT SUP T		Nil 80		Nil 80		2P	Nil 80	1953-54 CERT. 474 CEDE VILLE ST LAURENT PAR RESOLUTION 15-3-1953
743481	LOT DEPATIE CAN NAT RLY CO		242 404 TERRITOIRE SCOLAIRE VILLAGE ST LAURENT		Nil 80		Nil 80		6N	Nil 80	1953-54 CERT. 911 CEDE VILLE ST LAURENT PAR RESOLUTION 15-3-1953
743482	LOT DEPATIE CAN NAT RLY CO		242 403 TERRITOIRE SCOLAIRE VILLAGE ST LAURENT		Nil 80		Nil 80		5N	Nil 80	1953-54 CERT. 916 CEDE VILLE ST LAURENT PAR RESOLUTION 15-3-1953
743483	LOT DEPATIE CAN NAT RLY CO		242 402 TERRITOIRE SCOLAIRE VILLAGE ST LAURENT		Nil 80		Nil 80		6N	Nil 80	1953-54 CERT. 917 CEDE VILLE ST LAURENT PAR RESOLUTION 15-3-1953
743484	LOT DEPATIE CAN NAT RLY CO		242 401 TERRITOIRE SCOLAIRE VILLAGE ST LAURENT		Nil 80		Nil 80		6N	Nil 80	1953-54 CERT. 918 CEDE VILLE ST LAURENT PAR RESOLUTION 15-3-1953
743485	LOT DEPATIE CAN NAT RLY CO		242 400 TERRITOIRE SCOLAIRE VILLAGE ST LAURENT		Nil 80		Nil 80		6N	Nil 80	1953-54 CERT. 919 CEDE VILLE ST LAURENT PAR RESOLUTION 15-3-1953

47,410-48H-2-50-49195

NO DE COMPTE ACCOUNT NO.	EMPLACEMENT DE L'IMMEUBLE LOCATION OF PROPERTY		CADASTRE - SUBDIVISION OCCUPATION ET AND DÉNOMINATION	ENTRETIEN DES TROTTOIRS POS. DE FRONT MAINTENANCE OF SIDEWALKS FRONTAGE	VALEUR (DOLLARS SEULEMENT) VALUE (DOLLARS ONLY)				VOIES VALENT TROTTOIRS SIDEWALKS	CODE DÉNOMINATION	VALEUR POUR LA TAXE SCOLAIRE VALUE FOR SCHOOL TAX	RESOLUTION NO CERTIFICAT CERTIFICATE NO
	NOM ET ADRESSE DU PROPRIÉTAIRE NAME AND ADDRESS OF OWNER				TERRAIN LAND	BÂTIMENTS ET AUTRES ITEM BUILDINGS AND OTHER ITEMS	VALEUR EXEMPTÉ EXEMPT VALUE	VALEUR IMPOSABLE TAXABLE VALUE				
743486	PAR DE LOT DEPATIE		ST LAURENT 242 399		<i>Nil</i> 80		<i>Nil</i> 80		6N	<i>Nil</i> 80	1953-54 CERT, 980 CEDE VILLE ST LAURENT PAR RESOLUTION 1953-153	
743487	CAN NAT RLY CO TERRITOIRE VILLAGE ST		SCOLAIRE LAURENT 242 398	N	<i>Nil</i> 80		<i>Nil</i> 80		5N	<i>Nil</i> 80	1953-54 CERT, 981 CEDE VILLE ST LAURENT PAR RESOLUTION 1953-153	
743488	LOT DEPATIE		242 397		<i>Nil</i> 80		<i>Nil</i> 80		5N	<i>Nil</i> 80	1953-54 CERT, 981 CEDE VILLE ST LAURENT PAR RESOLUTION 1953-153	
743489	CAN NAT RLY CO TERRITOIRE VILLAGE ST		SCOLAIRE LAURENT 242 396	N	<i>Nil</i> 80		<i>Nil</i> 80		5N	<i>Nil</i> 80	1953-54 CERT, 982 CEDE VILLE ST LAURENT PAR RESOLUTION 1953-153	
743490	LOT DEPATIE		242 395		<i>Nil</i> 80		<i>Nil</i> 80		5N	<i>Nil</i> 80	1953-54 CERT, 983 CEDE VILLE ST LAURENT PAR RESOLUTION 1953-153	
743491	CAN NAT RLY CO TERRITOIRE VILLAGE ST		SCOLAIRE LAURENT 242 394	N	<i>Nil</i> 80		<i>Nil</i> 80		5N	<i>Nil</i> 80	1953-54 CERT, 984 CEDE VILLE ST LAURENT PAR RESOLUTION 1953-153	
	DE LA PAIX										1953-54 CERT, 985 CEDE VILLE ST LAURENT PAR RESOLUTION 1953-153	

RÔLE D'ÉVALUATION DES IMMEUBLES POUR LA PÉRIODE COMMENÇANT LE 1<sup>ER</sup> MAI 1951  
 VALUATION ROLL OF IMMOVABLE PROPERTIES FOR THE PERIOD COMMENCING MAY 1st 1951

RUE - STREET

QUARTIER - WARD

ARRONDISSEMENT ÉLECTORAL DISTRICT

48

NO DE COMPTE ACCOUNT NO.	EMPLACEMENT DE L'IMMEUBLE LOCATION OF PROPERTY		CADASTRE - SUBDIVISION OCCUPATION ET AND DÉNOMINATION	ENTRETIEN DES TROTOIRS PDS. DE FRONT MAINTENANCE OF SIDEWALK FEET FRONTAGE	VALEUR (DOLLARS SEULEMENT) VALUE (DOLLARS ONLY)				VOIES VALES SIDEWALKS	DÉNOMINATION	VALEUR POUR LA TAXE SCOLAIRE VALUE FOR SCHOOL TAX	RESOLUTION NO CERTIFICAT CERTIFICATE NO
	NOM ET ADRESSE DU PROPRIÉTAIRE NAME AND ADDRESS OF OWNER				TERRAIN LAND	BÂTIMENTS ET AUTRES ITEM BUILDINGS AND OTHER ITEMS	VALEUR EXEMPTÉ EXEMPT VALUE	VALEUR IMPOSABLE TAXABLE VALUE				
743492	LOT DEPATIE		242 P 658 P 652									
	CANADIAN NATIONAL RAILWAY CO		TERRITOIRE SCOLAIRE VILLAGE ST LAURENT		100		100		5N			
743493	LOT DEPATIE		242 REAR P 651 26 REAR P 1323 REAR P 1322									
	CAN NAT RLY CO		TERRITOIRE SCOLAIRE VILLAGE ST LAURENT		40		40		6N			
743494	LOT DEPATIE		26 P 1319 P 1318									
	CAN NAT RLY CO		TERRITOIRE SCOLAIRE VILLAGE ST LAURENT		100		100		5N			
743495	LOT DEPATIE		26 1317									
	CAN NAT RLY CO		TERRITOIRE SCOLAIRE VILLAGE ST LAURENT		80		80		5N			
743496	LOT DEPATIE		26 1316									
	CAN NAT RLY CO		TERRITOIRE SCOLAIRE VILLAGE ST LAURENT		80		80		5N			
743497	LOT DEPATIE		26 1315									
	CAN NAT RLY CO		TERRITOIRE SCOLAIRE VILLAGE ST LAURENT		80		80		5N			

1953-54 CERT. 986  
 CEDE VILL ST LAURENT  
 PAR RESOLUTION 15-4-1951

1953-54 CERT. 987  
 CEDE VILL ST LAURENT  
 PAR RESOLUTION 15-4-1951

RÔLE D'ÉVALUATION DES IMMEUBLES POUR LA PÉRIODE COMMENÇANT LE 1ER MAI, 1951  
 VALUATION ROLL OF IMMOVABLE PROPERTIES FOR THE PERIOD COMMENCING MAY 1st 1951

RUE - STREET

QUARTIER - WARD

ARRONDISSEMENT ÉLECTORAL DISTRICT

48

NO DE COMPTE ACCOUNT NO.	EMPLACEMENT DE L'IMMEUBLE LOCATION OF PROPERTY	CADASTRE - SUBDIVISION	ENTRETIEN DES TROTTOIRS POS. OF FRONT	VALEUR (DOLLARS SEULEMENT) VALUE (DOLLARS ONLY)				VOIES VALES PROTIFORM SIDEWALKS	CODE	DÉNOMINATION	VALEUR POUR LA TAXE SCOLAIRE VALUE FOR SCHOOL TAX	RESOLUTION NO CERTIFICAT CERTIFICATE NO
				TERRAIN LAND	BÂTIMENTS ET AUTRES ÎTÈM BUILDINGS AND OTHER ITEMS	VALEUR EXEMPTÈ EXEMPT VALUE	VALEUR IMPOSABLE TAXABLE VALUE					
743498	PAR DE ST LAURENT LOT DEPATIE CAN NAT RLY CO	26 1314 TERRITOIRE SCOLAIRE VILLAGE ST LAURENT	N	60			80		5N	80		
743499	LOT DEPATIE CAN NAT RLY CO	26 1313 TERRITOIRE SCOLAIRE VILLAGE ST LAURENT	N	80			80		5N	80		
				336	65490	11120	28770			47840		
				336	65490	11120	28770			47840	766100	

RÔLE D'ÉVALUATION DES IMMEUBLES POUR LA PÉRIODE COMMENÇANT LE 1ER MAI 1951  
VALUATION ROLL OF IMMOVABLE PROPERTIES FOR THE PERIOD COMMENCING MAY 1ST 1951

RUE - STREET

QUARTIER - WARD

ARRONDISSEMENT ÉLECTORAL DISTRICT

48

NO DE COMPTE ACCOUNT NO.	EMPLACEMENT DE L'IMMEUBLE LOCATION OF PROPERTY		CADASTRE - SUBDIVISION OCCUPATION ET AND DÉNOMINATION	ENTRETIEN DES TROTTOIRS POS. DE FRONT MAINTENANCE OF SIDEWALKS FEET FRONTAGE	VALEUR (DOLLARS SEULEMENT) VALUE (DOLLARS ONLY)		VALEUR EXEMPTÉ EXEMPT VALUE	VALEUR IMPOSABLE TAXABLE VALUE	VALEUR POUR LA TAXE SCOLAIRE VALUE FOR SCHOOL TAX	RESOLUTION NO CERTIFICAT CERTIFICATE	NO
	NOM ET ADRESSE DU PROPRIÉTAIRE NAME AND ADDRESS OF OWNER	TERRAIN LAND			BÂTIMENTS ET AUTRES ITEM BUILDINGS AND OTHER ITEMS						
743500	LOT DEPATIE CAN NAT RLY CO	PAR DE ST LAURENT TERRITOIRE SCOLAIRE VILLAGE ST LAURENT	26 1312	N	80			80	6N	80	
743501	LOT DEPATIE CAN NAT RLY CO	TERRITOIRE SCOLAIRE VILLAGE ST LAURENT	26 1311	N	80			80	5N	80	
743502	LOT DEPATIE CAN NAT RLY CO	TERRITOIRE SCOLAIRE VILLAGE ST LAURENT	26 1310	N	80			80	5N	80	
743503	LOT DEPATIE CAN NAT RLY CO	TERRITOIRE SCOLAIRE VILLAGE ST LAURENT	26 1309	N	80			80	5N	80	
743504	LOT DEPATIE CAN NAT RLY CO	TERRITOIRE SCOLAIRE VILLAGE ST LAURENT	26 1308	N	80			80	6N	80	
743505	LOT DEPATIE CAN NAT RLY CO	TERRITOIRE SCOLAIRE VILLAGE ST LAURENT	26 1307	N	80			80	5N	80	
743506	LOT DEPATIE CAN NAT RLY CO	TERRITOIRE SCOLAIRE VILLAGE ST LAURENT	26 1306	N	80			80	6N	80	

RÔLE D'ÉVALUATION DES IMMEUBLES POUR LA PÉRIODE COMMENÇANT LE 1<sup>ER</sup> MAI, 1951  
 VALUATION ROLL OF IMMOVABLE PROPERTIES FOR THE PERIOD COMMENCING MAY 1st 1951

RUE - STREET

QUARTIER - WARD

ARRONDISSEMENT ÉLECTORAL DISTRICT

48

NO DE COMPTE ACCOUNT NO.	EMPLACEMENT DE L'IMMEUBLE LOCATION OF PROPERTY		CADASTRE SUBDIVISION OCCUPATION ET AND DÉNOMINATION	ENTRETIEN DES TROTOIRS POS. DE FRONT MAINTENANCE OF SIDEWALKS FEET FRONTAGE	VALEUR (DOLLARS SEULEMENT) VALUE (DOLLARS ONLY)			VOIES VALEUR TERRITOIRES SUBDIVISIONS	E C O O N O M I Q U E	DÉNOMINATION	VALEUR POUR LA TAXE SCOLAIRE VALUE FOR SCHOOL TAX	RESOLUTION NO CERTIFICAT CERTIFICATE NO
	NOM ET ADRESSE DU PROPRIÉTAIRE NAME AND ADDRESS OF OWNER				TERRAIN LAND	BÂTIMENTS ET AUTRES ICH BUILDINGS AND OTHER ITEMS	VALEUR EXEMPTÉ EXEMPT VALUE					
	PAR DE		ST LAURENT									
743507	LOT DEPATIE		26 1305									
	CAN NAT RLY CO		TERRITOIRE SCOLAIRE VILLAGE ST LAURENT	N	80		80			5N	80	
743508	LOT DEPATIE		26 1304									
	CAN NAT RLY CO		TERRITOIRE SCOLAIRE VILLAGE ST LAURENT	N	80		80			6N	80	
743509	LOT DEPATIE		26 1303									
	CAN NAT RLY CO		TERRITOIRE SCOLAIRE VILLAGE ST LAURENT	N	80		80			5N	80	
743510	LOT DEPATIE		26 1302									
	CAN NAT RLY CO		TERRITOIRE SCOLAIRE VILLAGE ST LAURENT	N	80		80			5N	80	
743511	LOT DEPATIE		26 1301									
	CAN NAT RLY CO		TERRITOIRE SCOLAIRE VILLAGE ST LAURENT	N	80		80			6N	80	
743512	LOT DEPATIE		26 1300									
	CAN NAT RLY CO		TERRITOIRE SCOLAIRE VILLAGE ST LAURENT	N	80		80			6N	80	
743513	LOT DEPATIE		26 1299									
	CAN NAT RLY CO		TERRITOIRE SCOLAIRE VILLAGE ST LAURENT	N	80		80			6N	80	



ROLE D'ÉVALUATION DES IMMEUBLES POUR LA PÉRIODE COMMENÇANT LE 1<sup>ER</sup> MAI 1951

VALUATION ROLL OF IMMOVABLE PROPERTIES FOR THE PERIOD COMMENCING MAY 1<sup>ST</sup> 1951

RUE - STREET

QUARTIER - WARD

ARRONDISSEMENT ÉLECTORAL DISTRICT

48

NO DE COMPTE ACCOUNT NO.	EMPLACEMENT DE L'IMMEUBLE LOCATION OF PROPERTY		CADASTRE SUBDIVISION OCCUPATION ET AND DÉNOMINATION	ENTRETIEN DES TROTTOIRS POS. DE FRONT MAINTENANCE OF SIDEWALKS FEET FRONTAGE	VALEUR (DOLLARS SEULEMENT) VALUE (DOLLARS ONLY)				VOIES VAULTS TROTTOIRS SIDEWALKS	C CODE	DÉNOMINATION	VALEUR POUR LA TAXE SCOLAIRE VALUE FOR SCHOOL TAX	RESOLUTION NO CERTIFICAT CERTIFICATE NO
	NOM ET ADRESSE DU PROPRIÉTAIRE NAME AND ADDRESS OF OWNER				TERRAIN LAND	BÂTIMENTS ET AUTRES ITEM BUILDINGS AND OTHER ITEMS	VALEUR EXEMPTÉ EXEMPT VALUE	VALEUR IMPOSABLE TAXABLE VALUE					
	PAR DE		ST LAURENT										
743514	LOT DEPATIE		26 1298										
	CAN NAT RLY CO	TERRITOIRE VILLAGE ST	SCOLAIRE LAURENT	N	80		80			62		80	
743515	LOT DEPATIE		26 1297										
	CAN NAT RLY CO	TERRITOIRE VILLAGE ST	SCOLAIRE LAURENT	N	80		80			52		80	
743516	LOT DEPATIE		26 1296										
	CAN NAT RLY CO	TERRITOIRE VILLAGE ST	SCOLAIRE LAURENT	N	80		80			52		80	
743517	LOT DEPATIE		26 1295										
	CAN NAT RLY CO	TERRITOIRE VILLAGE ST	SCOLAIRE LAURENT	N	80		80			52		80	
743518	LOT DEPATIE		26 1294										
	CAN NAT RLY CO	TERRITOIRE VILLAGE ST	SCOLAIRE LAURENT	N	80		80			52		80	
743519	LOT DEPATIE		26 1293										
	CAN NAT RLY CO	TERRITOIRE VILLAGE ST	SCOLAIRE LAURENT	N	80		80			52		80	
743520	LOT DEPATIE		26 1292										
	CAN NAT RLY CO	TERRITOIRE VILLAGE ST	SCOLAIRE LAURENT	N	80		80			62		80	

RÔLE D'ÉVALUATION DES IMMEUBLES POUR LA PÉRIODE COMMENÇANT LE 1<sup>ER</sup> MAI, 1951  
 VALUATION ROLL OF IMMOVABLE PROPERTIES FOR THE PERIOD COMMENCING MAY 1<sup>ST</sup> 1951

RUE - STREET

QUARTIER - WARD

ARRONDISSEMENT ÉLECTORAL DISTRICT

48

NO DE COMPTE ACCOUNT NO.	EMPLACEMENT DE L'IMMEUBLE LOCATION OF PROPERTY NOM ET ADRESSE DU PROPRIÉTAIRE NAME AND ADDRESS OF OWNER	CADASTRE - SUBDIVISION OCCUPATION ET AND DÉNOMINATION	ENTRETIEN DES TROTTIRS POS. DE FRONT MAINTENANCE OF SIDEWALKS FEET FRONTAGE	VALEUR (DOLLARS SEULEMENT) VALUE (DOLLARS ONLY)		VOIES VALEES TROTTOIRS SIDEWALKS	CODE DÉNOMINATION	VALEUR POUR LA TAXE SCOLAIRE VALUE FOR SCHOOL TAX	RESOLUTION NO CERTIFICAT CERTIFICATE NO
				TERRAIN LAND	BÂTIMENTS ET AUTRES ITEM BUILDINGS AND OTHER ITEMS				
743521	PAR DE ST LAURENT LOT DEPATIE	26 1291							
	TERRITOIRE SCOLAIRE VILLAGE ST LAURENT			80			5N	80	
	CAN NAT RLY CO								
743522	LOT DEPATIE	26 1290							
	CAN NAT RLY CO			80			5N	80	
743523	LOT DEPATIE	26 1289							
	CAN NAT RLY CO			80			5N	80	
	DUDEMAINE	A E 5							
743524	LOT DEPATIE	26 959							
	MURIEL VERONICA WIDOW OF DONALD CHARLES ALLARD 255 ONTARIO OUEST			80			2C	80	but 178 (3/18/52)
743525	11766 DEPATIE	26 960 961							
	MIKE PAWELCHUCK ALIEN 11766 DEPATIE	LABORER		160	2340		2N	2500	
743527	LOT DEPATIE	26 962							
	RUDDOLF SKOPCZYNSKI 626 CONGREGATION	COOK		80			2C	80	

673

RÔLE D'ÉVALUATION DES IMMEUBLES POUR LA PÉRIODE COMMENÇANT LE 1ER MAI, 1951  
VALUATION ROLL OF IMMOVABLE PROPERTIES FOR THE PERIOD COMMENCING MAY 1ST 1951

RUE - STREET

QUARTIER - WARD

ARRONDISSEMENT ÉLECTORAL DISTRICT

5

NO DE COMPTE ACCOUNT NO.	EMPLACEMENT DE L'IMMEUBLE LOCATION OF PROPERTY		CADASTRE - SUBDIVISION		ENTRETIEN DES TROTTOIRS POS. DE FRONT MAINTENANCE OF SIDEWALKS FEET FRONTAGE	VALEUR (DOLLARS SEULEMENT) VALUE (DOLLARS ONLY)			VOIES D'EAU ET ÉGOUTS SEWERAGE	CODE	DÉNOMINATION	VALEUR POUR LA TAXE SCOLAIRE VALUE FOR SCHOOL TAX	RESOLUTION NO CERTIFICAT CERTIFICATE NO
	NOM ET ADRESSE DU PROPRIÉTAIRE NAME AND ADDRESS OF OWNER		OCCUPATION ET AND DÉNOMINATION	TERRAIN LAND		BÂTIMENTS ET AUTRES ICH BUILDINGS AND OTHER ITEMS	VALEUR EXEMPTÉ EXEMPT VALUE	VALEUR IMPOSABLE TAXABLE VALUE					
743528	LOT DEPATIE		26	963									
<i>1954</i> <i>1955</i>	CLARENCE WILFRED HOLLINGWORTH 5197 TRANS ISLAND AVE					80		80			2P	80	
743529	LOT DEPATIE		26	964									
<i>1954</i> <i>1955</i>	GEORGE HAMILTON AMY HAMILTON 200 ST CHARLES ST ST JOHN QUE					80		80			2P	80	
743530	LOT DEPATIE <i>11780</i> <i>David William Bangs</i> <i>11780 Depatie</i> JOHN PRODIAUK 66 CYR HIGHWAY STE DOROTHEE P G		26	965		80	<i>6440</i>	<i>6440</i> 80			<i>P</i> <i>2C</i>	80	<i>6440</i> <i>1953/54</i> <i>RES. No. 55/117</i> <i>(12/5/55)</i>
743531	LOT DEPATIE		26	966									
<i>1954</i> <i>1955</i>	JOHN PRODIAUK 66 CYR HIGHWAY STE DOROTHEE P G					80		80			2C	80	
743532	LOT DEPATIE <i>11796</i> <i>Harry Charlow</i> <i>11796 Depatie</i> HARRY CHARLOW 5637 MC LYNN		26	967		80	<i>6740</i>	<i>6740</i> 80			<i>P</i> <i>2P</i>	80	<i>1953-54</i> <i>RES. No. 57/1016</i> <i>(13-4-55)</i>
743533	LOT DEPATIE		26	968									
<i>1954</i> <i>1955</i>	HARRY CHARLOW 5637 MC LYNN					80		80			2P	80	
743534	LOT DEPATIE <i>11790</i> DU BERGER CONSTRUCTION LTEE		26	969		80	<i>6060</i>	<i>6060</i> 80			<i>5P</i>	80	<i>RES. No. 53/8291</i> <i>(6-2-53)</i>

674

Maison Moderne

106 5465 28-11-50

743534

P

Christian Ellams

tool maker

2149 Tupper

874 400

9/1/51

ROLE D'ÉVALUATION DES IMMEUBLES POUR LA PÉRIODE COMMENÇANT LE 1<sup>ER</sup> MAI, 1951

VALUATION ROLL OF IMMOVABLE PROPERTIES FOR THE PERIOD COMMENCING MAY 1<sup>ST</sup> 1951

RUE - STREET

QUARTIER - WARD

ARRONDISSEMENT ÉLECTORAL DISTRICT

5

NO DE COMPTE ACCOUNT NO.	EMPLACEMENT DE L'IMMEUBLE LOCATION OF PROPERTY		CADASTRE - SUBDIVISION		ENTRETIEN DES TROTTOIRS POS. DE FRONT	VALEUR (DOLLARS SEULEMENT) VALUE (DOLLARS ONLY)			VOÛTES-VAULTS SIDEWALKS	D E C U M E N T A T I O N	VALEUR POUR LA TAXE SCOLAIRE VALUE FOR SCHOOL TAX	RESOLUTION NO CERTIFICAT CERTIFICATE NO
	NOM ET ADRESSE DU PROPRIÉTAIRE NAME AND ADDRESS OF OWNER	OCCUPATION ET DÉNOMINATION	MANTENANCE OF SIDEWALKS FEET FRONTAGE	TERRAIN LAND	BÂTIMENTS ET AUTRES ITERS BUILDINGS AND OTHER ITEMS	VALEUR EXEMPTÉ EXEMPT VALUE	VALEUR IMPOSABLE TAXABLE VALUE					
	PAR DE ST LAURENT											
743535 <i>1953</i> <small>Year Role Supp. See Supp. Roll</small>	LOT DEPATIE DU BERGER CONSTRUCTION LTEE	26 970		80			80			5N	80	
743536 <i>1953</i> <small>Year Role Supp. See Supp. Roll</small>	LOT DEPATIE DU BERGER CONSTRUCTION LTEE	26 971		80			80			6N	80	
743537 <i>1955</i> <small>Year Role Supp. See Supp. Roll</small>	<i>11796</i> LOT DEPATIE ALFRED POLEY 11796 DEPATIE	26 972 973		160	5640		5800			2P	5800	OERT. No. 51/859 (21-2-51)
743539 <i>1952</i> <small>Year Role Supp. See Supp. Roll</small>	<i>11800</i> LOT DEPATIE MAURICE SLOUIN 11800 DEPATIE	26 974 975		160	7840		8000 160			2C	8000 160	OERT. No. 2/1520 (7-3-51)
743541 <i>1952</i> <small>Year Role Supp. See Supp. Roll</small>	LOT DEPATIE HECTOR CLEMENT 6885 BOYER	26 976		80			80			2C	80	
743542 <i>1952</i> <small>Year Role Supp. See Supp. Roll</small>	LOT DEPATIE HECTOR CLEMENT 6885 BOYER	26 977		80			80			2C	80	
743543 <i>1954</i> <small>Year Role Supp. See Supp. Roll</small>	<i>11810</i> LOT DEPATIE Frances Elizabeth Maude Shackleton 11810 Depatie FREDERTCK THOMAS SCHULTZ 5119 EARNSCLIFFE	26 978		80	7540		7540 80			2P	7540 80	1954/55 55/118 (12/5/55)

743535  
La Maison Moderne  
Comité  
(868454) 28-11-50

743536  
N. La Maison Moderne  
Comité  
(868454) 28-11-50

743543  
E.S. Bina Schwartz 1/2  
painting contr.  
Joseph Vary 1/2  
painting contr.  
(872641) (872217) 22-12-50  
8/2/51

743535  
P Christian Elleme  
tool maker  
2149 Taupier  
874400 9-1-51

743536  
P D

ROLE D'EVALUATION DES IMMEUBLES POUR LA PERIODE COMMENÇANT LE 1<sup>ER</sup> MARS 1951

VALUATION ROLL OF IMMOVABLE PROPERTIES FOR THE PERIOD COMMENCING MAY 1<sup>ST</sup> 1951

RUE - STREET

QUARTIER - WARD

ARRONDISSEMENT ÉLECTORAL DISTRICT

NO DE COMPTE ACCOUNT NO.	EMPLACEMENT DE L'IMMEUBLE LOCATION OF PROPERTY NOM ET ADRESSE DU PROPRIÉTAIRE NAME AND ADDRESS OF OWNER	CADASTRE - SUBDIVISION OCCUPATION ET AND DÉSIGNATION	ENTRETIEN DES TROTTOIRS PDS. DE FRONT MAINTENANCE OF SIDEWALKS FEET FRONTAGE	VALEUR (DOLLARS SEULEMENT) VALUE (DOLLARS ONLY)		VOIES VALEURS TROTTOIRS SIDEWALKS	C O D E D E N O M I N A T I O N	VALEUR POUR LA TAXE SCOLAIRE VALUE FOR SCHOOL TAX	RESOLUTION NO CERTIFICAT CERTIFICATE NO
				TERRAIN LAND	BÂTIMENTS ET AUTRES ITEX BUILDINGS AND OTHER ITEMS				
743544	PAR DE ST LAURENT LOT DEPATIE FREDERICK THOMAS SCHULTZ 5119 EARNSCLIFFE	26 979		80			27	80	
743545	LOT DEPATIE LA CITE DE MONTREAL	26 980	E	80		h	99E	80	
743546	LOT DEPATIE LA CITE DE MONTREAL	26 981	E	80		h	99E	80	
743547	LOT DEPATIE LA CITE DE MONTREAL	26 982	E	80		h	99E	80	
743548	LOT DEPATIE LA CITE DE MONTREAL	26 983	E	80		h	99E	80	
743549	LOT DEPATIE LA CITE DE MONTREAL	26 984	E	80		h	99E	80	
743550	LOT DEPATIE ALFRED COSSETTE 4018 MACKENZIE	26 985	C	80			2C	80	
743551	LOT DEPATIE ALFRED COSSETTE 4018 MACKENZIE	26 986	C	80	7040		2C	80	7040 1952/53 80 ORT. N. 54/5600 (22/4/54)

676

743544.

E-5

Fried Schwartz ✖  
painting contractors

~~Joseph Schwartz ✖~~

(872641) (encler) 22-12-50  
8/7/51



RÔLE D'ÉVALUATION DES IMMEUBLES POUR LA PÉRIODE COMMENÇANT LE 1<sup>ER</sup> MAI, 1951.  
VALUATION ROLL OF IMMOVABLE PROPERTIES FOR THE PERIOD COMMENCING MAY 1<sup>ST</sup> 1951

RUE - STREET

QUARTIER - WARD

ARRONDISSEMENT ÉLECTORAL DISTRICT

5

NO DE COMPTE ACCOUNT NO.	EMPLACEMENT DE L'IMMEUBLE LOCATION OF PROPERTY		CADASTRE - SUBDIVISION OCCUPATION ET AND DÉNOMINATION	ENTRETIEN DES TROTTOIRS POS. DE FRONT MAINTENANCE OF SIDEWALK FEET FRONTAGE	VALEUR (DOLLARS SEULEMENT) VALUE (DOLLARS ONLY)			VALEUR POUR LA TAXE SCOLAIRE VALUE FOR SCHOOL TAX	RESOLUTION NO CERTIFICATE NO
	NOM ET ADRESSE DU PROPRIÉTAIRE NAME AND ADDRESS OF OWNER				TERRAIN LAND	BÂTIMENTS ET AUTRES BÂTIMENTS AND OTHER ITEMS	VALEUR EXEMPTÉ EXEMPT VALUE		
	PAR DE ST LAURENT								
743552	LOT DEPATIE	26 987			80		80	20	80
1953	ALFRED COSETTE 4018 MACKENZIE		ING CONSTRUCTEUR						
	Voit Role Supp. See Supp. Roll 1953								
743553	LOT DEPATIE	26 988			80		80	20	80
1955	MATY DUFRESNE VVE DE JOHN LECLAIRE 609 FULLUM APP 4								
	Voit Role Supp. See Supp. Roll 1955								
743554	LOT DEPATIE	26 989			80	7040	7040 80	20	80
1953	11838 H.L. Hulford ALFRED COSETTE 4018 MACKENZIE		ING CONSTRUCTEUR						1952/53 80 CERT. No. 54/5644 (22/454)
	Voit Role Supp. See Supp. Roll 1953								
743555	LOT DEPATIE	26 990			80		80	20	80
1953	ALFRED COSETTE 4018 MACKENZIE		ING CONSTRUCTEUR						
	Voit Role Supp. See Supp. Roll 1953								
743556	LOT DEPATIE	26 991			80		80	20	80
1953	ALFRED COSETTE 4018 MACKENZIE		ING CONSTRUCTEUR						
	Voit Role Supp. See Supp. Roll 1953								
743557	LOT DEPATIE	26 992			80		80	20	80
1953	ALFRED COSETTE 4018 MACKENZIE		ING CONSTRUCTEUR						
	Voit Role Supp. See Supp. Roll 1953								
743558	LOT DEPATIE	26 993			80		80	20	80
1953	ALFRED COSETTE 4018 MACKENZIE		ING CONSTRUCTEUR						
	Voit Role Supp. See Supp. Roll 1953								

677

RÔLE D'ÉVALUATION DES IMMEUBLES POUR LA PÉRIODE COMMENÇANT LE 1ER MAI, 1951  
 VALUATION ROLL OF IMMOVABLE PROPERTIES FOR THE PERIOD COMMENCING MAY 1ST 1951

RUE - STREET

QUARTIER - WARD

ARRONDISSEMENT ÉLECTORAL DISTRICT

5

NO DE COMPTE ACCOUNT NO.	EMPLACEMENT DE L'IMMEUBLE LOCATION OF PROPERTY		CADASTRE - SUBDIVISION OCCUPATION ET / AND DÉNOMINATION	ENTRETIEN DES TROTTOIRS POS. DE FRONT MAINTENANCE OF SIDEWALKS FEET FRONTAGE	VALEUR (DOLLARS SEULEMENT) VALUE (DOLLARS ONLY)		VOTES - VALEURS PROPOSIÉS SUBMITTED	CODE C	DÉNOMINATION	VALEUR POUR LA TAXE SCOLAIRE VALUE FOR SCHOOL TAX	RESOLUTION NO CERTIFICATE NO
	NOM ET ADRESSE DU PROPRIÉTAIRE NAME AND ADDRESS OF OWNER				TERRAIN LAND	BÂTIMENTS ET AUTRES ITEM BUILDINGS AND OTHER ITEMS					
743559	PAR DE ST LAURENT LOT DEPATIE		26 994								
	ALFRED COSSETTE 4018 MACKENZIE		ING CONSTRUCTEUR		100			2C		100	
	JEANNE										
743560	11852 LOT DEPATIE		26 995								
	ALFRED COSSETTE 4018 MACKENZIE		ING CONSTRUCTEUR		110	6600	6600	2C		110	1952/53 CERT. No. 54/5044 (22/4/54)
743561	LOT DEPATIE		26 996								
	ALFRED COSSETTE 4018 MACKENZIE		ING CONSTRUCTEUR		90		90	2C		90	
743562	LOT DEPATIE		26 997								
	LUIGI DAMBROSSI PASQUALE ROTANCO 3087 AVE VERDUN		LEATHER CUTTER		90		90	2C		90	
743563	LOT DEPATIE		26 998								
	ANNIE ADAMS WID OF MARK ROBSON 5368 FRASER AVE VANCOUVER B C				90		90	2P		90	
743564	11860 LOT DEPATIE		26 999								
	ALFRED COSSETTE 4018 MACKENZIE		ING CONSTRUCTEUR		90	6410	6410	2C		90	1952/53 CERT. No. 54/5045 (22/4/54)

ROLE D'ÉVALUATION DES IMMEUBLES POUR LA PÉRIODE COMMENÇANT LE 1<sup>ER</sup> MAI, 1951  
VALUATION ROLL OF IMMOVABLE PROPERTIES FOR THE PERIOD COMMENCING MAY 1<sup>ST</sup> 1951

RUE - STREET

QUARTIER - WARD

ARRONDISSEMENT ÉLECTORAL DISTRICT

5

NO DE COMPTE ACCOUNT NO.	EMPLACEMENT DE L'IMMEUBLE LOCATION OF PROPERTY	CADASTRE - SUBDIVISION OCCUPATION ET / AND DÉNOMINATION	ENTRETIEN DES TROTOIRS POS. DE FRONT MAINTENANCE OF SIDEWALKS FEET FRONTAGE	VALEUR (DOLLARS SEULEMENT) VALUE (DOLLARS ONLY)				VOIES VALEES TROTTOIRS SIDEWALKS	C O D E	DÉNOMINATION	VALEUR POUR LA TAXE SCOLAIRE VALUE FOR SCHOOL TAX	RÉSOLUTION NO CERTIFICAT CERTIFICATE NO
				TERRAIN LAND	BÂTIMENTS ET AUTRES ITEM BUILDINGS AND OTHER ITEMS	VALEUR EXEMPTÉ EXEMPT VALUE	VALEUR IMPOSABLE TAXABLE VALUE					
743565	LOT DEPATIE	26 1000		90			90		2C	90		
<i>Voir Role Supp. See Supp. Roll</i> 1954	ALFRED COSSETTE 4018 MACKENZIE	ING CONSTRUCTEUR	C									
743566	LOT DEPATIE	26 1001		90	6410		6410 90		2C	6410 90	1953/54 REB. N. 54/5646 (22/4/54)	
<i>Voir Role Supp. See Supp. Roll</i> 1954	ALFRED COSSETTE 4018 MACKENZIE	ING CONSTRUCTEUR	C									
743567	LOT DEPATIE	26 1002		90	6420		6420 90		2C	6420 90	1952/53 REB. N. 54/5647 (22/4/54)	
<i>Voir Role Supp. See Supp. Roll</i> 1953	<i>11870</i> ALFRED COSSETTE 4018 MACKENZIE	ING CONSTRUCTEUR	C									
<i>Voir Role Supp. See Supp. Roll</i> 1955	<i>11870</i> ALFRED COSSETTE 4018 MACKENZIE	ING CONSTRUCTEUR	C									
743568	LOT DEPATIE	26 1003		90			90		2C	90		
<i>Voir Role Supp. See Supp. Roll</i> 1954	ALFRED COSSETTE 4018 MACKENZIE	ING CONSTRUCTEUR	C									
743569	LOT DEPATIE	26 1004		90	6420		6420 90		2C	6420 90	1952/53 REB. N. 54/5646 (9/6/54)	
<i>Voir Role Supp. See Supp. Roll</i> 1954	ALFRED COSSETTE 4018 MACKENZIE	ING CONSTRUCTEUR	C									
743570	LOT DEPATIE	26 1005		90			90		2C	90		
<i>Voir Role Supp. See Supp. Roll</i> 1954	ALFRED COSSETTE 4018 MACKENZIE	ING CONSTRUCTEUR	C									
743571	LOT DEPATIE	26 1006		90	7020		7020 90		2C	7020 90	1953/54 REB. N. 55/119 (12/5/55)	
<i>Voir Role Supp. See Supp. Roll</i> 1954	PAUL ERDOS 4870 HUTCHISON	TAILOR	C									
<i>Voir Role Supp. See Supp. Roll</i> 1955	PAUL ERDOS 4870 HUTCHISON	TAILOR	C									

ROLE D'ÉVALUATION DES IMMEUBLES POUR LA PÉRIODE COMMENÇANT LE 1<sup>ER</sup> MAI 1951  
VALUATION ROLL OF IMMOVABLE PROPERTIES FOR THE PERIOD COMMENCING MAY 1<sup>ST</sup> 1951

RUE - STREET

QUARTIER - WARD

ARRONDISSEMENT ÉLECTORAL DISTRICT

5

NO DE COMPTE ACCOUNT NO.	EMPLACEMENT DE L'IMMEUBLE LOCATION OF PROPERTY NOM ET ADRESSE DU PROPRIÉTAIRE NAME AND ADDRESS OF OWNER	CADASTRE - SUBDIVISION OCCUPATION ET AND DENOMINATION	ENTRETIEN DES TROUSSE POS. DE FRONT MAINTENANCE OF SIDEWALKS FEET FRONTAGE	VALEUR (DOLLARS SEULEMENT) VALUE (DOLLARS ONLY)		VOIES VAULTS INDUSTRIELLES SIDEWALKS	CODE DENOMINATION	VALEUR POUR LA TAXE SCOLAIRE VALUE FOR SCHOOL TAX	RESOLUTION NO CERTIFICAT CERTIFICATE NO
				TERRAIN LAND	BÂTIMENTS ET AUTRES ITEM BUILDINGS AND OTHER ITEMS				
743572	LOT DEPATIE LIZZIE WEISGLASS WIFE OF WILLIE WEISGLASS 5731 MALUERN AVE PHILADELPHIA U S A	26 1007		90			2P	90	
743573	11900 Jean Paul Savard LIZZIE WEISGLASS WIFE OF WILLIE WEISGLASS 5731 MALUERN AVE PHILADELPHIA U S A	26 1008		90	7020		2P	90	7020 1953/54 90 DEPT. No. 55/120 (12/5/55)
743574	LOT DEPATIE LIZZIE WEISGLASS WIFE OF WILLIE WEISGLASS 5731 MALUERN AVE PHILADELPHIA U S A	26 1009		90			2P	90	
743575	11910 Edward James Heighe LEON S LEBLANC 1710 JOLICOEUR	26 1010	FOREMAN	90	7420		2C	90	7420 DEPT No. 53/9541 90 (30.3-53)
743576	LOT DEPATIE LEON S LEBLANC 710 JOLICOEUR	26 1011	FOREMAN	90			2C	90	
743577	11920 William Eugene Gauthier ARTHUR ZAPPA 47 ST GERMAIN ST LAURENT P Q	26 1012	ENTREPRENEUR	90	7420		2C	90	7420 DEPT. 53/9542 90 (20-0-53)

GSO

ROLE D'ÉVALUATION DES IMMEUBLES POUR LA PÉRIODE COMMENÇANT LE 1<sup>ER</sup> MAI 1951  
VALUATION ROLL OF IMMOVABLE PROPERTIES FOR THE PERIOD COMMENCING MAY 1<sup>ST</sup> 1951

RUE - STREET

QUARTIER - WARD

ARRONDISSEMENT ÉLECTORAL DISTRICT

5

NO DE COMPTE ACCOUNT NO.	EMPLACEMENT DE L'IMMEUBLE LOCATION OF PROPERTY NOM ET ADRESSE DU PROPRIÉTAIRE NAME AND ADDRESS OF OWNER	CADASTRE - SUBDIVISION OCCUPATION ET AND DENOMINATION	ENTRETIEN DES TROTTOIRS POS. DE FRONT MAINTENANCE OF SIDEWALKS FEET FRONTAGE	VALEUR (DOLLARS SEULEMENT) VALUE (DOLLARS ONLY)		VOIES VALEUR PROPRIÉTÉ SIDEWALKS	E D O U C D E N O M I N A T I O N	VALEUR POUR LA TAXE SCOLAIRE VALUE FOR SCHOOL TAX	RESOLUTION NO CERTIFICAT CERTIFICATE NO
				TERRAIN LAND	BÂTIMENTS ET AUTRES ITEM BUILDINGS AND OTHER ITEMS				
743578	PAR DE ST LAURENT LOT DEPATIE ARTHUR ZAPPA 47 ST GERMAIN ST LAURENT P Q	26 1013 ENTREPRENEUR		90			2C	90	
743579	11930 LOT DEPATIE <i>Arthur Zappa</i> <i>Moult St Germain</i> ARTHUR ZAPPA 47 ST GERMAIN ST LAURENT P Q	26 1014 ENTREPRENEUR		90	7420	7420 90	2C	7420 90	RES. N. 53/9543 (30-3-53)
743580	LOT DEPATIE ARTHUR ZAPPA 47 ST GERMAIN ST LAURENT P Q	26 1015 ENTREPRENEUR		90			2C	90	
743581	17940 LOT DEPATIE <i>Victor Louis Goulbourne</i> ARTHUR ZAPPA 47 ST GERMAIN ST LAURENT P Q	26 1016 ENTREPRENEUR		90	7420	7420 90	2C	7420 90	RES. N. 53/8292 (6-2-53)
743582	LOT DEPATIE ARTHUR ZAPPA 47 ST GERMAIN ST LAURENT P Q	26 1017 ENTREPRENEUR		90			2C	90	
743583	11946 LOT DEPATIE <i>Edmund Skora</i> <i>11946 Depatie</i> MILDRED SORETSKY WIFE S AS TO P OF ISIDORE LEVY 784 DE L EPEE ART 3 OUTREMONT	26 1018 MERCHANT		90	6820	6820 90	2J	6820 90	RES. N. 55/1721 (12/5/55)

RÔLE D'ÉVALUATION DES IMMEUBLES POUR LA PÉRIODE COMMENÇANT LE 1ER MAI 1951  
VALUATION ROLL OF IMMOVABLE PROPERTIES FOR THE PERIOD COMMENCING MAY 1ST 1951

RUE - STREET

QUARTIER - WARD

ARRONDISSEMENT ÉLECTORAL DISTRICT

5

NO DE COMPTE ACCOUNT NO.	EMPLACEMENT DE L'IMMEUBLE LOCATION OF PROPERTY NOM ET ADRESSE DU PROPRIÉTAIRE NAME AND ADDRESS OF OWNER	CADASTRE - SUBDIVISION OCCUPATION BY AND DENOMINATION	ENTRETIEN DES TROTTOIRS POS. DE FRONT MAINTENANCE OF SIDEWALKS FRONT FRONTAGE	VALEUR (DOLLARS SEULEMENT) VALUE (DOLLARS ONLY)		VOIES VALENTS TROTTOIRS SIDEWALKS	C CODE	D DENOMINATION	VALEUR POUR LA TAXE SCOLAIRE VALUE FOR SCHOOL TAX	RESOLUTION NO CERTIFICATE NO
				TERRAIN LAND	BÂTIMENTS ET AUTRES ITEM BUILDINGS AND OTHER ITEMS					
	PAR DE ST LAURENT									
743584	LOT DEPATIE FRANCIS LAURENCE LUKEMAN 5915 DECARIE BLVD	26 1019 SUPERVISOR	C	90			2C	90		
743585	LOT DEPATIE FRANCIS LAURENCE LUKEMAN 5915 DECARIE BLVD	26 1020 SUPERVISOR	C	90			2C	90		
743586	LOT DEPATIE FRANCIS LAURENCE LUKEMAN 5915 DECARIE BLVD	26 1021 SUPERVISOR	C	90			2C	90		
743587	11960 LOT DEPATIE DONALD JAMES MCDEVITT 11908 REED BLVD	26 1022 INSPECTOR	P	90	6820		2P	90	6820	1452/53 CERT. No. 54/848 (9/6/54)
743588	LOT DEPATIE DONALD JAMES MCDEVITT 11908 REED BLVD	26 1023 INSPECTOR	P	90			2P	90		
743589	11964 LOT DEPATIE Joseph Emile Vaizer ARTHUR ZAPPA 7 ST GERMAIN BLVD ST LAURENT P Q	26 1024 BUILDER	C C	90	7420		2C	90	7420	CERT. No. 53/9544 (30-3-53)

RÔLE D'ÉVALUATION DES IMMEUBLES POUR LA PÉRIODE COMMENÇANT LE 1<sup>ER</sup> MAI, 1951  
 VALUATION ROLL OF IMMOVABLE PROPERTIES FOR THE PERIOD COMMENCING MAY 1st 1951

RUE - STREET

QUARTIER - WARD

ARRONDISSEMENT ÉLECTORAL DISTRICT

5

NO DE COMPTE ACCOUNT NO.	EMPLACEMENT DE L'IMMEUBLE LOCATION OF PROPERTY NOM ET ADRESSE DU PROPRIÉTAIRE NAME AND ADDRESS OF OWNER	CADASTRE - SUBDIVISION OCCUPATION ET AND DÉNOMINATION	ENTRETIEN DES TROTTOIRS PDS. DE FRONT MAINTENANCE OF SIDEWALKS FEET FRONTAGE	VALEUR (DOLLARS SEULEMENT) VALUE (DOLLARS ONLY)			VOIES VAULTS PISTOIRS SIDEWALKS	E O C	DÉNOMINATION	VALEUR POUR LA TAXE SCOLAIRE VALUE FOR SCHOOL TAX	RESOLUTION NO CERTIFICAT CERTIFICATE NO
				TERRAIN LAND	BÂTIMENTS ET AUTRES IEM BUILDINGS AND OTHER ITEMS	VALEUR EXEMPTÉ EXEMPT VALUE					
743590	LOT DEPATIE ARTHUR ZAPPA 47 ST GERMAIN BLVD ST LAURENT P Q	26 1025 BUILDER		90		90			2C	90	
743591	LOT DEPATIE ARTHUR JOHN TROTTER 5947 COOLBROOK	26 1026 FOREMAN		90		90			2P	90	
743592	LOT DEPATIE ARTHUR JOHN TROTTER 5947 COOLBROOK	26 1027 FOREMAN		90		90			2P	90	
743593	LOT DEPATIE SYDNEY PRYCE BEATTIE 11590 DE LA SORBONNE	26 1028 MECHANIC		90		90			2P	90	
743594	LOT DEPATIE SYDNEY PRYCE BEATTIE 11590 DE LA SORBONNE	26 1029 MECHANIC		90		90			2P	90	
743595	LOT DEPATIE SYDNEY PRYCE BEATTIE 11590 DE LA SORBONNE	26 1030 MECHANIC		90		90			2P	90	
743596	LOT DEPATIE HENRY J BELL 2252 AVE MARCIL	26 1031 C		90		90			2C	90	

ROLE D'ÉVALUATION DES IMMEUBLES POUR LA PÉRIODE COMMENÇANT LE 1<sup>ER</sup> MAI 1951  
VALUATION ROLL OF IMMOVABLE PROPERTIES FOR THE PERIOD COMMENCING MAY 1<sup>ST</sup> 1951

RUE - STREET

QUARTIER - WARD

ARRONDISSEMENT ÉLECTORAL DISTRICT

5

NO DE COMPTE ACCOUNT NO.	EMPLACEMENT DE L'IMMEUBLE LOCATION OF PROPERTY		CADASTRE - SUBDIVISION OCCUPATION ET AND DÉNOMINATION	ENTRETIEN DES TROTTOIRS POS. DE FRONT MAINTENANCE OF SIDEWALKS FEET FRONTAGE	VALEUR (DOLLARS SEULEMENT) VALUE (DOLLARS ONLY)			VOIES VALES TROTTOIRS SIDEWALKS	CODE DÉNOMINATION	VALEUR POUR LA TAXE SCOLAIRE VALUE FOR SCHOOL TAX	RESOLUTION NO CERTIFICAT CERTIFICATE NO
	NOM ET ADRESSE DU PROPRIÉTAIRE NAME AND ADDRESS OF OWNER				TERRAIN LAND	BÂTIMENTS ET AUTRES ITEM BUILDINGS AND OTHER ITEMS	VALEUR EXEMPTÉ EXEMPT VALUE				
743597 1953 Voir Role Supp. See Supp. Roll	LOT DEPATIE	PAR DE ST LAURENT	26 1032			90			2P	90	
743598 1953 Voir Role Supp. See Supp. Roll	LOT DEPATIE	DOUGLAS SHANTZ 3735 STE FAMILLE	26 1033			90			2P	90	
743599 1953 Voir Role Supp. See Supp. Roll	LOT DEPATIE	DOUGLAS SHANTZ 3735 STE FAMILLE DE SALABERRY HOM DE SALABERRY	26 1034			110	110		97E	110	
743600 1954 Voir Role Supp. See Supp. Roll	LOT DEPATIE	PETER RANCOURT 56 BROOKFIELD LAWRENCE MASS U S A	26 1035			160			2C	160	
743601 1954 Voir Role Supp. See Supp. Roll	LOT DEPATIE	PETER RANCOURT 56 BROOKFIELD LAWRENCE MASS U S A	26 1036			140			2C	140	
743602 1955 Voir Role Supp. See Supp. Roll	LOT DEPATIE	WILLIAM GORDON HEATH 5350 MONKLAND	26 1037			140			2P	140	



RÔLE D'ÉVALUATION DES IMMEUBLES POUR LA PÉRIODE COMMENÇANT LE 1<sup>ER</sup> MAI 1951  
 VALUATION ROLL OF IMMOVABLE PROPERTIES FOR THE PERIOD COMMENCING MAY 1<sup>ST</sup> 1951

RUE - STREET

QUARTIER - WARD

ARRONDISSEMENT ÉLECTORAL DISTRICT

5

NO DE COMPTE ACCOUNT NO.	EMPLACEMENT DE L'IMMEUBLE LOCATION OF PROPERTY	CADASTRE - SUBDIVISION OCCUPATION ET AND DÉNOMINATION	ENTRETIEN DES TROTTOIRS POS. DE FRONT MAINTENANCE OF SIDEWALKS FEET FRONTAGE	VALEUR (DOLLARS SEULEMENT) VALUE (DOLLARS ONLY)		VOITURES CARS	E D O U	DÉNOMINATION	VALEUR POUR LA TAXE SCOLAIRE VALUE FOR SCHOOL TAX	RESOLUTION NO CERTIFICAT CERTIFICATE NO
				TERRAIN LAND	BÂTIMENTS ET AUTRES BUILDINGS AND OTHER ITEMS					
743603	LOT DEPATIE WILLIAM GORDON HEATH 5350 MONKLAND	PAR DE ST LAURENT 26 1038 BELL TEL EMP		140				2P	140	
743604	LOT DEPATIE ARTHUR YPRES JONES 7598 CHAMPAGNEUR	26 1039 LEAD STOCK KEEPER		140				2P	140	
743605	LOT DEPATIE ARTHUR YPRES JONES 7598 CHAMPAGNEUR	26 1040 LEAD STOCK KEEPER		140				2P	140	
743606	LOT DEPATIE ARTHUR ZAPPARSO 47 ST GERMAIN VILLE ST LAURENT	12026 26 1041 1042 CONTRACTOR		280 140	6620			2C	6900 140	57-1151 (16/5/52)
<del>743607</del>	<del>LOT DEPATIE ARTHUR ZAPPARSO 47 ST GERMAIN VILLE ST LAURENT</del>	<del>26 1042 CONTRACTOR</del>		<del>140</del>				<del>2C</del>	<del>140</del>	
743608	LOT DEPATIE WILLIAM RYCROFT 1021 JEAN TALON EST	26 1043 LITHOGRAPHER		140				2C	140	
743609	LOT DEPATIE WILLIAM RYCROFT 1021 JEAN TALON EST	26 1044 LITHOGRAPHER		140				2C	140	

685

743606

C Paul Laplante comptable  
120 26 Depatie  
(872271) 21-12-50

743607

to Annule  
no 743606

023

743

RÔLE D'ÉVALUATION DES IMMEUBLES POUR LA PÉRIODE COMMENÇANT LE 1<sup>ER</sup> MAI 1951  
VALUATION ROLL OF IMMOVABLE PROPERTIES FOR THE PERIOD COMMENCING MAY 1<sup>ST</sup> 1951

RUE - STREET

QUARTIER - WARD

ARRONDISSEMENT ÉLECTORAL DISTRICT

5

NO DE COMPTE ACCOUNT NO.	EMPLACEMENT DE L'IMMEUBLE LOCATION OF PROPERTY NOM ET ADRESSE DU PROPRIÉTAIRE NAME AND ADDRESS OF OWNER	CADASTRE - SUBDIVISION OCCUPATION ET AND DENOMINATION	FRACTION DE FRONTIERE PART OF FRONT MAINTIENANCE OF SIDEWALK PART FRONTAGE	VALEUR (DOLLARS SEULEMENT) VALUE (DOLLARS ONLY)			VOIES-VALEURS SIDEWALKS	E C O D E	DÉSIGNATION	VALEUR POUR LA TAXE SCOLAIRE VALUE FOR SCHOOL TAX	RESOLUTION NO CERTIFICAT CERTIFICATE NO
				TERRAIN LAND	BÂTIMENTS ET AUTRES BÂTIMENTS AND OTHER ITEMS	VALEUR EXEMPT EXEMPT VALUE					
743610 1952 Votr. Role Supp. See Supp. Roll	12040 LOT DEPATIE ARTHUR ZAPPA 47 ST GERMAIN BLVD ST LAURENT P Q	26 1045 1046 BUILDER	C	280 140	6620	6900 140		2C		6900 140	OSBE. No. 52/4152 (16/5/52)
743611 1952 Votr. Role Supp. See Supp. Roll	<del>LOT DEPATIE</del> <del>ARTHUR ZAPPA</del> <del>47 ST GERMAIN BLVD</del> <del>ST LAURENT P Q</del>	<del>26 1046</del> <del>BUILDER</del>	<del>C</del>	<del>140</del>		<del>140</del>		<del>2C</del>		<del>140</del>	
743612 1953 Votr. Role Supp. See Supp. Roll	1205V LOT DEPATIE ARTHUR ZAPPA 47 ST GERMAIN ST LAURENT P Q	26 1047 1048 ENTREPRENEUR	C	280 140	6220	6500 140		2C		6500 140	OSBE. No. 52/4153 (16/5/52)
743613 1953 Votr. Role Supp. See Supp. Roll	<del>LOT DEPATIE</del> <del>ARTHUR ZAPPA</del> <del>47 ST GERMAIN</del> <del>ST LAURENT P Q</del>	<del>26 1048</del> <del>ENTREPRENEUR</del>	<del>C</del>	<del>140</del>		<del>140</del>		<del>2C</del>		<del>140</del>	
743614 1952 Votr. Role Supp. See Supp. Roll	12056 LOT DEPATIE ARTHUR ZAPPA 47 ST GERMAIN ST LAURENT P Q	26 1049 1050 ENTREPRENEUR	C	280 140	6220	6500 140		2C		6500 140	OSBE. No. 52/4154 (16/5/52)
743615 1952 Votr. Role Supp. See Supp. Roll	<del>LOT DEPATIE</del> <del>ARTHUR ZAPPA</del> <del>47 ST GERMAIN</del> <del>ST LAURENT P Q</del>	<del>26 1050</del> <del>ENTREPRENEUR</del>	<del>C</del>	<del>140</del>		<del>140</del>		<del>2C</del>		<del>140</del>	

743612

c Georges Laplante  
loueur

12052 Defolie  
874240 8-1-51

743613

c Do. annullé  
voir 743612

743614

c Pierre Villeneuve  
agent d'ass  
12056 Defolie  
876416 28-1-51

743615

annulé  
voir 743614 Do

RÔLE D'ÉVALUATION DES IMMEUBLES POUR LA PÉRIODE COMMENÇANT LE 1ER MAI, 1951  
VALUATION ROLL OF IMMOVABLE PROPERTIES FOR THE PERIOD COMMENCING MAY 1ST 1951

RUE - STREET

QUARTIER - WARD

ARRONDISSEMENT ÉLECTORAL DISTRICT

5

NO DE COMPTE ACCOUNT NO.	EMPLACEMENT DE L'IMMEUBLE LOCATION OF PROPERTY		CADASTRE - SUBDIVISION		ENTRETIEN DES TROTOIRS POS. DE FRONT MAINTENANCE OF SIDEWALKS FEET FRONTAGE	VALEUR (DOLLARS SEULEMENT) VALUE (DOLLARS ONLY)		VOÛTES VAULTS TROTOIRS SIDEWALKS	C O D E	DÉSIGNATION	VALEUR POUR LA TAXE SCOLAIRE VALUE FOR SCHOOL TAX	RÉSOLUTION NO CERTIFICAT CERTIFICATE NO
	NOM ET ADRESSE DU PROPRIÉTAIRE NAME AND ADDRESS OF OWNER	OCCUPATION ET AND DÉNOMINATION	TERRAIN LAND	BÂTIMENTS ET AUTRES ITERS BUILDINGS AND OTHER ITEMS		VALEUR EXEMPTÉ EXEMPT VALUE	VALEUR IMPOSABLE TAXABLE VALUE					
743616 1953 1954 1955	12062 LOT DEPATIE ARTHUR ZAPPA 47 ST GERMAIN ST LAURENT P Q	26 1051 1052 C		280 140 6220		6500 140	2 C			6500 140	CERT. No. 52/4155 (16/5/54)	
<del>743617</del>	<del>LOT DEPATIE ARTHUR ZAPPA 47 ST GERMAIN ST LAURENT P Q</del>	<del>26 1052 E</del>		<del>140</del>		<del>140</del>	<del>2 C</del>			<del>140</del>		
743618 1953 1955	12068 LOT DEPATIE ARTHUR ZAPPA 47 ST GERMAIN ST LAURENT P Q	26 1053 1054 C		280 140 6220		6500 140	2 C			6500 140	CERT. No. 52/4156 (16/5/52)	
<del>743619</del>	<del>LOT DEPATIE ARTHUR ZAPPA 47 ST GERMAIN ST LAURENT P Q</del>	<del>26 1054 E</del>		<del>140</del>		<del>140</del>	<del>2 C</del>			<del>140</del>		
743620 1953 1955	12074 LOT DEPATIE ARTHUR ZAPPA 47 ST GERMAIN ST LAURENT P Q	26 1055 1056 C		280 140 6220		6500 140	2 C			6500 140	CERT. No. 52/4157 (16/5/52)	
<del>743621</del>	<del>LOT DEPATIE ARTHUR ZAPPA 47 ST GERMAIN ST LAURENT P Q</del>	<del>26 1056 E</del>		<del>140</del>		<del>140</del>	<del>2 C</del>			<del>140</del>		

743616  
C Bernard Surprenant  
ess. contr. m.  
12062 Depatie  
(872269) 21-12-50

743617  
do annullé  
voir 743616

743618  
P Keith Francis Campbell  
clerk  
12068 Depatie  
(872286) 21-12-50

743619  
do Annullé  
voir 743618

743620  
O Adrien Gagnon  
ingénieur  
12074 Depatie  
874239 8-1-51

743621  
e Do

RÔLE D'ÉVALUATION DES IMMEUBLES POUR LA PÉRIODE COMMENÇANT LE 1ER MAI, 1951  
VALUATION ROLL OF IMMOVABLE PROPERTIES FOR THE PERIOD COMMENCING MAY 1st 1951

RUE - STREET

QUARTIER - WARD

ARRONDISSEMENT ÉLECTORAL DISTRICT

5

NO DE COMPTE ACCOUNT NO.	EMPLACEMENT DE L'IMMEUBLE LOCATION OF PROPERTY NOM ET ADRESSE DU PROPRIÉTAIRE NAME AND ADDRESS OF OWNER	CADASTRE - SUBDIVISION OCCUPATION ET AND DÉSIGNATION	ENTRETIEN DES TROTOIRS PDS. DE FRONT MAINTENANCE OF SIDEWALKS FEET FRONTAGE	VALEUR (DOLLARS SEULEMENT) VALUE (DOLLARS ONLY)			VOIES VALEURS TROTOIRS PDS. DE FRONT	C O D E	DÉSIGNATION	VALEUR POUR LA TAXE SCOLAIRE VALUE FOR SCHOOL TAX	RESOLUTION NO CERTIFICAT CERTIFICATE NO
				TERRAIN LAND	BÂTIMENTS ET AUTRES ITEM BUILDINGS AND OTHER ITEMS	VALEUR EXEMPTÉ EXEMPT VALUE					
743622	12080 LOT DEPATIE ARTHUR ZAPPA 47 ST GERMAIN ST LAURENT P Q	26 1057 ENTREPRENEUR	C	140	6220		6220 140	2C		6220 140	CERT. No. 524458 (16/5752)
743623	LOT DEPATIE ARTHUR ZAPPA 47 ST GERMAIN ST LAURENT P Q	26 1058 ENTREPRENEUR	C	140			140	2C		140	
743624	12084 LOT DEPATIE ARTHUR ZAPPA 47 ST GERMAIN ST LAURENT P Q	26 1059 ENTREPRENEUR	C	140	6220		6220 140	2C		6220 140	CERT. No. 524459 (16/5752)
743625	LOT DEPATIE ARTHUR ZAPPA 47 ST GERMAIN ST LAURENT P Q	26 1060 ENTREPRENEUR	C	140			140	2C		140	
743626	LOT DEPATIE MARGARET ELIZABETH MULCAHY WIFE S AS TO P OF STANLEY WILLIAM HISHON 2344 RUSHBROOKE	26 1061 ELECTRO PLATER	P	140			140	2P		140	
743627	LOT DEPATIE MARGARET ELIZABETH MULCAHY WIFE S AS TO P OF STANLEY WILLIAM HISHON 2344 RUSHBROOKE	26 1062 ELECTRO PLATER	P	140			140	2P		140	

688

743624

c

Arthur Morin

Contremaitre

12084 Defalce

876415

234151

743625

Do



ROLE D'ÉVALUATION DES IMMEUBLES POUR LA PÉRIODE COMMENÇANT LE 1<sup>ER</sup> MAI, 1951  
VALUATION ROLL OF IMMOVABLE PROPERTIES FOR THE PERIOD COMMENCING MAY 1<sup>ST</sup> 1951

RUE - STREET

QUARTIER - WARD

ARRONDISSEMENT ÉLECTORAL DISTRICT

5

NO DE COMPTE ACCOUNT NO.	EMPLACEMENT DE L'IMMEUBLE LOCATION OF PROPERTY NOM ET ADRESSE DU PROPRIÉTAIRE NAME AND ADDRESS OF OWNER	CADASTRE - SUBDIVISION OCCUPATION ET AND DÉNOMINATION	ENTRETIEN DES TROTTOIRS POS. DE FRONT MAINTENANCE OF SIDEWALKS FEET FRONTAGE	VALEUR (DOLLARS SEULEMENT) VALUE (DOLLARS ONLY)		VOIES VALEURS TROTTOIRS SIDEWALKS	E C O O C C O N O M I C A T I O N	VALEUR POUR LA TAXE SCOLAIRE VALUE FOR SCHOOL TAX	RESOLUTION NO CERTIFICAT CERTIFICATE NO
				TERRAIN LAND	BÂTIMENTS ET AUTRES ITEM BUILDINGS AND OTHER ITEMS				
743628 <i>1953</i> <i>1955</i>	12100 LOT DEPATIE BERNARD DUBOIS 12170 VALMONT	26 1063 AGT D ASSCE	C	140	6720	6720 140	2C	6720 140	RES. NO. 544160 (16/1/54)
743629 <i>1953</i>	LOT DEPATIE BERNARD DUBOIS 12170 VALMONT	26 1064 AGT D ASSCE	C	140		140	2C	140	
743630 <i>1953</i> <i>1955</i>	LOT DEPATIE LA CITE DE MONTREAL	26 1065	E	140		140	99E	140	
743631 <i>1953</i> <i>1955</i>	LOT DEPATIE LA CITE DE MONTREAL	26 1066	E	140		140	99E	140	
743632 <i>1952</i>	LOT DEPATIE LA CITE DE MONTREAL	26 1067	E	140		140	99E	140	
743633 <i>1952</i>	LOT DEPATIE LA CITE DE MONTREAL	26 1068	E	140		140	99E	140	
743634 <i>1953</i> <i>1955</i>	LOT DEPATIE LA CITE DE MONTREAL	26 1069	E	140		140	99E	140	
743635 <i>1952</i> <i>1955</i>	LOT DEPATIE LA CITE DE MONTREAL	26 1070	E	140		140	99E	140	

RÔLE D'ÉVALUATION DES IMMEUBLES POUR LA PÉRIODE COMMENÇANT LE 1<sup>ER</sup> MAI 1951  
 VALUATION ROLL OF IMMOVABLE PROPERTIES FOR THE PERIOD COMMENCING MAY 1<sup>ST</sup> 1951

RUE - STREET

QUARTIER - WARD

ARRONDISSEMENT ÉLECTORAL DISTRICT

5

NO DE COMPTE ACCOUNT NO.	EMPLACEMENT DE L'IMMEUBLE LOCATION OF PROPERTY	CADASTRE - SUBDIVISION		ENTRETIEN DES TROTTOIRS POS. DE FRONT MAINTENANCE OF SIDEWALKS FEET FRONTAGE	VALEUR (DOLLARS SEULEMENT) VALUE (DOLLARS ONLY)			VOÛTES VAULTS FACIÈRES SIDEWALKS	C O D E	DÉ N O M I N A T I O N	VALEUR POUR LA TAXE SCOLAIRE VALUE FOR SCHOOL TAX	RESOLUTION NO CERTIFICAT CERTIFICATE NO
	NOM ET ADRESSE DU PROPRIÉTAIRE NAME AND ADDRESS OF OWNER	OCCUPATION ET AND DÉNOMINATION	TERRAIN LAND		BÂTIMENTS ET AUTRES ICH BUILDINGS AND OTHER ITEMS	VALEUR EXEMPTÉ EXEMPT VALUE	VALEUR IMPOSABLE TAXABLE VALUE					
			PAR DE ST LAURENT									
743636	LOT DEPATIE 1952 LA CITE DE MONTREAL	26	1071	E	140		140		99E		140	
743637	LOT DEPATIE 1952 LA CITE DE MONTREAL	26	1072	E	140		140		99E		140	
743638	LOT DEPATIE 1952 LA CITE DE MONTREAL	26	1073	E	140		140		99E		140	
743639	LOT DEPATIE 1952 LA CITE DE MONTREAL	26	1074	E	170		170		99E		170	
	FORBES											
743640	LOT DEPATIE 1952 LA CITE DE MONTREAL	26	1075	E	170		170		99E		170	
743641	LOT DEPATIE 1957 LA CITE DE MONTREAL	26	1076	E	140		140		99E		140	
743642	LOT DEPATIE 1952 LA CITE DE MONTREAL	26	1077	E	140		140		99E		140	
743643	LOT DEPATIE 1952 LA CITE DE MONTREAL	26	1078	E	140		140		99E		140	

RÔLE D'ÉVALUATION DES IMMEUBLES POUR LA PÉRIODE COMMENÇANT LE 1<sup>ER</sup> MAI, 1951  
 VALUATION ROLL OF IMMOVABLE PROPERTIES FOR THE PERIOD COMMENCING MAY 1<sup>ST</sup> 1951

RUE - STREET

QUARTIER - WARD

ARRONDISSEMENT ÉLECTORAL DISTRICT

5

NO DE COMPTE ACCOUNT NO.	EMPLACEMENT DE L'IMMEUBLE LOCATION OF PROPERTY		CADASTRE - SUBDIVISION		ENTRETIEN DES TROTTOIRS POS. DE FRONT	VALEUR (DOLLARS SEULEMENT) VALUE (DOLLARS ONLY)				VOIES TROTTOIRS IMMEUBLES	D O U B L E D E N O M I N A T I O N	VALEUR POUR LA TAXE SCOLAIRE VALUE FOR SCHOOL TAX	RESOLUTION NO CERTIFICAT CERTIFICATE	
	NOM ET ADRESSE DU PROPRIÉTAIRE NAME AND ADDRESS OF OWNER		OCCUPATION ET DÉNOMINATION	MANTENANCE OF SIDEWALKS FEET FRONTAGE	TERRAIN LAND	BÂTIMENTS ET AUTRES BÂTIMENTS AND OTHER ITEMS	VALEUR EXEMPTÉ EXEMPT VALUE	VALEUR IMPOSABLE TAXABLE VALUE						
	PAR DE ST LAURENT													
743644	LOT DEPATIE 1952 LA CITE DE MONTREAL		26 1079	E		140	140				99E	140		
743645	LOT DEPATIE 1952 LA CITE DE MONTREAL		26 1080 25 97	E		130	130				99E	130		
743646	LOT DEPATIE 1952 LA CITE DE MONTREAL		26 1081 25 98	E		130	130				99E	130		
743647	LOT DEPATIE 1952 LA CITE DE MONTREAL		25 99	E		140	140				99E	140		
743648	LOT DEPATIE 1952 LA CITE DE MONTREAL		25 100	E		140	140				99E	140		
743649	LOT DEPATIE 1952 LA CITE DE MONTREAL		25 101	E		140	140				99E	140		
743650	LOT DEPATIE 1952 LA CITE DE MONTREAL		25 102	E		140	140				99E	140		
743651	LOT DEPATIE 1952 LA CITE DE MONTREAL		25 103	E		140	140				99E	140		

RÔLE D'ÉVALUATION DES IMMEUBLES POUR LA PÉRIODE COMMENÇANT LE 1<sup>ER</sup> MAI, 1951  
VALUATION ROLL OF IMMOVABLE PROPERTIES FOR THE PERIOD COMMENCING MAY 1<sup>ST</sup> 1951

RUE - STREET

QUARTIER - WARD

ARRONDISSEMENT ÉLECTORAL DISTRICT

5

NO DE COMPTE ACCOUNT NO.	EMPLACEMENT DE L'IMMEUBLE LOCATION OF PROPERTY		CADASTRE - SUBDIVISION		ENTRETIEN DES TROTTOIRS PGS. DE FRONT	VALEUR (DOLLARS SEULEMENT) VALUE (DOLLARS ONLY)			VOIES VALETS SIDEWALKS	CODE	VALEUR POUR LA TAXE SCOLAIRE VALUE FOR SCHOOL TAX	RESOLUTION NO CERTIFICAT CERTIFICATE	NO
	NOM ET ADRESSE DU PROPRIÉTAIRE NAME AND ADDRESS OF OWNER	OCCUPATION ET DÉNOMINATION	MANTENANCE OF SIDEWALKS FEET FRONTAGE	TERRAIN LAND	BÂTIMENTS ET AUTRES ITEM BUILDINGS AND OTHER ITEMS	VALEUR EXEMPTÉ EXEMPT VALUE	VALEUR IMPOSABLE TAXABLE VALUE						
743652 <small>Voir Role Supp. See Supp. Roll</small>	LOT DEPATIE 1952 LA CITE DE MONTREAL	25 104 E		140		140	U		99E	140			
743653 <small>Voir Role Supp. See Supp. Roll</small>	LOT DEPATIE 1952 LA CITE DE MONTREAL	25 105 E		140		140	U		99E	140			
743654 <small>Voir Role Supp. See Supp. Roll</small>	LOT DEPATIE 1952 LA CITE DE MONTREAL	25 106 E		140		140	U		99E	140			
743655 <small>Voir Role Supp. See Supp. Roll</small>	LOT DEPATIE 1952 LA CITE DE MONTREAL	25 107 E		140		140	U		99E	140			
743656 <small>Voir Role Supp. See Supp. Roll</small>	LOT DEPATIE 1952 LA CITE DE MONTREAL	25 108 E		140		140	U		99E	140			
743657 <small>Voir Role Supp. See Supp. Roll</small>	LOT DEPATIE 1952 LA CITE DE MONTREAL	25 109 E		140		140	U		99E	140			
743658 <small>Voir Role Supp. See Supp. Roll</small>	LOT DEPATIE 1952 LA CITE DE MONTREAL	25 110 E		140		140	U		99E	140			
743659 <small>Voir Role Supp. See Supp. Roll</small>	LOT DEPATIE 1952 LEONARD BROSSARD 12226 DEPATIE 1953	25 111 112 C GERANT		280 140	7720	8000 140			20	8000 140	548146 (20/4/52)		

RÔLE D'ÉVALUATION DES IMMEUBLES POUR LA PÉRIODE COMMENÇANT LE 1<sup>ER</sup> MAI 1951  
VALUATION ROLL OF IMMOVABLE PROPERTIES FOR THE PERIOD COMMENCING MAY 1<sup>ST</sup> 1951

RUE - STREET

QUARTIER - WARD

ARRONDISSEMENT ÉLECTORAL DISTRICT

5

NO DE COMPTE ACCOUNT NO.	EMPLACEMENT DE L'IMMEUBLE LOCATION OF PROPERTY		CADASTRE - SUBDIVISION OCCUPATION ET AND DENOMINATION	ENTRETIEN DES TROTTOIRS PDS. DE FRONT MAINTENANCE OF SIDEWALKS FRONT FRONTAGE	VALEUR (DOLLARS SEULEMENT) VALUE (DOLLARS ONLY)			VOIES VALES SIDEWALKS	D E C O D E D E N O M I N A T I O N	VALEUR POUR LA TAXE SCOLAIRE VALUE FOR SCHOOL TAX	RESOLUTION NO CERTIFICAT CERTIFICATE
	NOM ET ADRESSE DU PROPRIÉTAIRE NAME AND ADDRESS OF OWNER				TERRAIN LAND	BÂTIMENTS ET AUTRES ITEX BUILDINGS AND OTHER ITEMS	VALEUR EXEMPTÉ EXEMPT VALUE				
743660	PAR DE ST LAURENT LOT DEPATIE		25 112								
1952 743659	LEONARD BROSSARD 12226 DEPATIE		GERANT		140		140		20	140	
743661	LOT DEPATIE		25 113								
1953 743660	CÔME DALLAIRE 273 PROP ST ANTOINE ABBE CD CHATEAUGUAY QUE DAMIEN DALLAIRE 173 PROP ST ANTOINE ABBE CD CHATEAUGUAY P Q		CULTIVATEUR CULTIVATEUR		140		140		20	140	
743662	12240 LOT DEPATIE		25 114 115		280 140	6220	6500 140		20	6500 140	CERT. No. 51/6354 1-6-51
1952 743663	ROMEO CHARRON 12240 DEPATIE		REVISEUR		140		140		20	140	
743664	12250 LOT DEPATIE		25 116 117		280 140	5720	6000 140		20	6000 140	CERT. No. 51/6355 1-6-51
1952 743665	ALBERT BLONDIN 12250 DEPATIE		GARÇON DE TABLE		140		140		20	140	
1953 743664	ALBERT BLONDIN 12250 DEPATIE		GARÇON DE TABLE		140		140		20	140	

RÔLE D'ÉVALUATION DES IMMEUBLES POUR LA PÉRIODE COMMENÇANT LE 1<sup>ER</sup> MAI, 1951  
 VALUATION ROLL OF IMMOVABLE PROPERTIES FOR THE PERIOD COMMENCING MAY 1<sup>ST</sup> 1951

RUE - STREET

QUARTIER - WARD

ARRONDISSEMENT ÉLECTORAL DISTRICT

5

NO DE COMPTE ACCOUNT NO.	EMPLACEMENT DE L'IMMEUBLE LOCATION OF PROPERTY	CADASTRE - SUBDIVISION OCCUPATION ET AND DÉNOMINATION	ENTRETIEN DES TROTTOIRS POS. DE FRONT MAINTENANCE OF SIDEWALKS FEET FRONTAGE	VALEUR (DOLLARS SEULEMENT) VALUE (DOLLARS ONLY)				VOIES VALEUR TROTTOIRS SIDEWALKS	C O D E	DÉNOMINATION	VALEUR POUR LA TAXE SCOLAIRE VALUE FOR SCHOOL TAX	RESOLUTION NO CERTIFICAT CERTIFICATE NO
				TERRAIN LAND	BÂTIMENTS ET AUTRES ITEX BUILDINGS AND OTHER ITEMS	VALEUR EXEMPTÉ EXEMPT VALUE	VALEUR IMPOSABLE TAXABLE VALUE					
743666	12256 LOT DEPATIE	25 118 119		280 <del>240</del>	5720		6000 <del>140</del>		2C		6000 <del>240</del>	OERT. No. 57/6356 1-6-51
1952	BOLORES NORMANDIN 12256 DEPATIE											
743667	<del>LOT DEPATIE</del>	<del>25 119</del>										
1952	<del>BOLORES NORMANDIN 12256 DEPATIE</del>			140			140		2C		140	
743668	12266 LOT DEPATIE	25 120 121		280 <del>140</del>	5720		6000 <del>140</del>		2C		6000 <del>140</del>	OERT. No. 51/6357 1-6-51
1952	ALCIDE BLONDIN 12266 DEPATIE											
743669	<del>LOT DEPATIE</del>	<del>25 121</del>										
1952	<del>ALCIDE BLONDIN 12266 DEPATIE</del>			140			140		2C		140	
743670	12272 LOT DEPATIE	25 122 123		280 <del>140</del>	5720		6000 <del>140</del>		2C		6000 <del>140</del>	OERT. No. 57/6358 1-6-51
1952	ROBERT JUTEAU 12272 DEPATIE											
743671	<del>LOT DEPATIE</del>	<del>25 123</del>										
1952	<del>ROBERT JUTEAU 12272 DEPATIE</del>			140			140		2C		140	
743672	12280 LOT DEPATIE	25 124 125		280 <del>140</del>	5720		6000 <del>140</del>		2C		6000 <del>140</del>	OERT. No. 51/6359 1-6-51
1952	ANDRE BOISCLAIR 12280 DEPATIE											

RÔLE D'ÉVALUATION DES IMMEUBLES POUR LA PÉRIODE COMMENÇANT LE 1<sup>ER</sup> MAI, 1951  
 VALUATION ROLL OF IMMOVABLE PROPERTIES FOR THE PERIOD COMMENCING MAY 1st 1951

RUE - STREET

QUARTIER - WARD

ARRONDISSEMENT ÉLECTORAL DISTRICT

5

NO. DE COMPTE ACCOUNT NO.	EMPLACEMENT DE L'IMMEUBLE LOCATION OF PROPERTY	CADASTRE - SUBDIVISION OCCUPATION ET AND DÉNOMINATION	ENTRETIEN DES TROTTOIRS POS. DE FRONT MAINTENANCE OF SIDEWALKS FEET FRONTAGE	VALEUR (DOLLARS SEULEMENT) VALUE (DOLLARS ONLY)		VOLUME VALEUR ENFONCEMENT PIEDS FOOTINGS	C O U D E N O M I N A T I O N	VALEUR POUR LA TAXE SCOLAIRE VALUE FOR SCHOOL TAX	RESOLUTION NO CERTIFICAT CERTIFICATE	NO
				TERRAIN LAND	BÂTIMENTS ET AUTRES ITEM BUILDINGS AND OTHER ITEMS					
743673	LOT DEPATIE	<del>25</del> 125		140			20	140		
1952	ANDRE BOISCLAIR 12280 DEPATIE	INSPECTEUR								
743674	LOT DEPATIE	25 126 127		280 <del>140</del>	5720		20	6000 140		LRT. N. 51/6360 1-6-51
1952	GERARD BOISCLAIR 12290 DEPATIE	CHAUFFEUR								
743675	LOT DEPATIE	25 127		140			20	140		
1952	GERARD BOISCLAIR 12290 DEPATIE	CHAUFFEUR								
743676	LOT DEPATIE	25 128		140			2P	140		
1953	LEANA JOHAMA MC ARTHUR WIFE OF GEORGE WHITE 3500 DRUMMOND	GARDENER								
743677	LOT DEPATIE	25 129		140	6860		2P	6860 140		GEN. N. 53/8293 (6-2-53)
1953	GEORGE WHITE 3500 DRUMMOND	GARDENER								
743678	LOT DEPATIE	25 130		140			20	140		
1954	ARTHUR ZAPPA 47 ST GERMAIN ST LAURENT P Q	INDUSTRIEL								
	BOUL GOVIN OUEST LAVIGNE COTE EST BOUL GOVIN OUEST									

RÔLE D'ÉVALUATION DES IMMEUBLES POUR LA PÉRIODE COMMENÇANT LE 1<sup>ER</sup> MAI, 1951  
VALUATION ROLL OF IMMOVABLE PROPERTIES FOR THE PERIOD COMMENCING MAY 1<sup>ST</sup> 1951

RUE - STREET

QUARTIER - WARD

ARRONDISSEMENT ÉLECTORAL DISTRICT

5

NO. DE COMPTE ACCOUNT NO.	EMPLACEMENT DE L'IMMEUBLE LOCATION OF PROPERTY	CADASTRE - SUBDIVISION		ENTRETIEN DES TROTTOIRS POS. DE FRONT MAINTENANCE OF SIDEWALKS FEET FRONTAGE	VALEUR (DOLLARS SEULEMENT) VALUE (DOLLARS ONLY)			VOIES VERTICALES SIDEWALKS CODE C D	VALEUR POUR LA TAXE SCOLAIRE VALUE FOR SCHOOL TAX	RESOLUTION NO CERTIFICAT CERTIFICATE NO
	NOM ET ADRESSE DU PROPRIÉTAIRE NAME AND ADDRESS OF OWNER	OCCUPATION ET AND DÉNOMINATION	TERRAIN LAND		BÂTIMENTS ET AUTRES ITEM BUILDINGS AND OTHER ITEMS	VALEUR EXEMPTÉ EXEMPT VALUE	VALEUR IMPOSABLE TAXABLE VALUE			
	PAR DE ST LAURENT									
743679 <i>Voir Role Supp. Des Supp. Roll 1954</i>	12325 LOT LAVIGNE <i>Lepold Compean 12325 Kensington THERESE DEL ISLE 6901 FABRE</i>	25 96	C C	25	140	7320 7320	140	1C	140	<i>Off 1954/54 Cert 1351 (20-1-54)</i>
743680 <i>Voir Role Supp. Des Supp. Roll 1954</i>	LOT LAVIGNE THERESE DEL ISLE 6901 FABRE	25 95	C	25	140		140	1C	140	
743681 <i>Voir Role Supp. Des Supp. Roll 1952</i>	LOT LAVIGNE THERESE CONSTANTIN 4710 BOUL DECARIE	25 94	C	25	140		140	1C	140	
743682 <i>Voir Role Supp. Des Supp. Roll 1954</i>	LOT LAVIGNE THERESE CONSTANTIN 4710 BOUL DECARIE	25 93	C	25	140		140	1C	140	
743683 <i>Voir Role Supp. Des Supp. Roll 1953</i>	LOT LAVIGNE VALOIS CONSTRUCTION INC	25 92	<i>6</i>	25	140		140	<i>5B</i>	140	
743684 <i>Voir Role Supp. Des Supp. Roll 1953</i>	LOT LAVIGNE VALOIS CONSTRUCTION INC	25 91	<i>6</i>	25	140		140	<i>5B</i>	140	
743685 <i>Voir Role Supp. Des Supp. Roll 1956</i>	12285 LOT LAVIGNE <i>Lucien Cardinal VALOIS CONSTRUCTION INC</i>	25 90	N	25	140	6620	6620 140	5N	140	<i>1954/53 54/550 Cert 1454</i>
743686 <i>Voir Role Supp. Des Supp. Roll 1954</i>	LOT LAVIGNE VALOIS CONSTRUCTION INC	25 89	N	25	140		140	5N	140	



743683

b.

Jean Baptiste A. Elisle  
inspecteur

6907 Fabre

(819886)

14/2/51

743684

h.

D.

ANNU

RÔLE D'ÉVALUATION DES IMMEUBLES POUR LA PÉRIODE COMMENÇANT LE 1ER MAI, 1951  
 VALUATION ROLL OF IMMOVABLE PROPERTIES FOR THE PERIOD COMMENCING MAY 1ST 1951

RUE - STREET

QUARTIER - WARD

ARRONDISSEMENT ÉLECTORAL DISTRICT

5

NO. DE COMPTE ACCOUNT NO.	EMPLACEMENT DE L'IMMEUBLE LOCATION OF PROPERTY		CADASTRE - SUBDIVISION		ENTRÉE DES TROTOIRS POS. DE FRONT MAINTENANCE OF SIDEWALKS FEET FRONTAGE	VALEUR (DOLLARS SEULEMENT) VALUE (DOLLARS ONLY)		VALEUR POUR LA TAXE SCOLAIRE VALUE FOR SCHOOL TAX	RESOLUTION NO CERTIFICAT NO
	NOM ET ADRESSE DU PROPRIÉTAIRE NAME AND ADDRESS OF OWNER	OCCUPATION ET DÉNOMINATION	TERRAIN LAND	BÂTIMENTS ET AUTRES BÂTIMENTS AND OTHER ITEMS		VALEUR EXEMPTÉ EXEMPT VALUE	VALEUR IMPOSABLE TAXABLE VALUE		
743687	12275 LOT LAVIGNE <i>Paul Emile Ullend</i>		25	88	<i>26</i> 25	140	6620 140	6620 140	1952/53 CERT. No. 54/5567 (2114/54)
743688	LOT LAVIGNE		25	87	N 25	140	140	140	
743689	12265 LOT LAVIGNE <i>Marcel Bisson</i>		25	86	<i>26</i> 25	140	7120 140	7120 140	1952/53 CERT. No. 54/5568 (2114/54)
743690	LOT LAVIGNE		25	85	N 25	140	140	140	
743691	12255 LOT LAVIGNE		25	84	<i>26</i> 25	140	<del>6620</del> 140	<del>6620</del> 140	1952/53 CERT. No. 54/5569 (2114/54)
743692	LOT LAVIGNE		25	83	N 25	140	140	140	
743693	12245 LOT LAVIGNE <i>J. Robert Fecteau</i>		25	82	<i>26</i> 25	140	6670 140	6670 140	1952/53 CERT. No. 54/5570 (2114/54)
743694	LOT LAVIGNE		25	81	N 25	140	140	140	

ROLE D'ÉVALUATION DES IMMEUBLES POUR LA PÉRIODE COMMENÇANT LE 1<sup>ER</sup> MAI, 1951  
VALUATION ROLL OF IMMOVABLE PROPERTIES FOR THE PERIOD COMMENCING MAY 1<sup>ST</sup> 1951

RUE - STREET

QUARTIER - WARD

ARRONDISSEMENT ÉLECTORAL DISTRICT

NO DE COMPTE ACCOUNT NO.	EMPLACEMENT DE L'IMMEUBLE LOCATION OF PROPERTY NOM ET ADRESSE DU PROPRIÉTAIRE NAME AND ADDRESS OF OWNER	CADASTRE - SUBDIVISION OCCUPATION ET AND DÉNOMINATION	ENTRETIEN DES TROTTOIRS POS. DE FRONT MAINTENANCE OF SIDEWALKS FEET FRONTAGE	VALEUR (DOLLARS SEULEMENT) VALUE (DOLLARS ONLY)				VOIES VAULTS TROTTOIRS SIDEWALKS	DÉ- DÉ- C C U DÉ- DÉ- C C U	VALEUR POUR LA TAXE SCOLAIRE VALUE FOR SCHOOL TAX	RESOLUTION NO CERTIFICAT CERTIFICATE NO
				TERRAIN LAND	BÂTIMENTS ET AUTRES ITCM BUILDINGS AND OTHER ITEMS	VALEUR EXEMPTÉ EXEMPT VALUE	VALEUR IMPOSABLE TAXABLE VALUE				
	PAR DE ST LAURENT										
743695 <small>Vote Role Supp. Sec Supp. 1951</small>	LOT LAVIGNE LA CITE DE MONTREAL	25 80 E	25	140		140		X99E	140		
743696	12225 LAVIGNE	25 79 78 77 EMP N ELEC	75	400	5600		6000	1P	6000		
743699 <small>Vote Role Supp. Sec Supp. 1952</small>	LOT LAVIGNE LA CITE DE MONTREAL	25 76 E		140		140		99E	140		
743700 <small>Vote Role Supp. Sec Supp. 1952</small>	LOT LAVIGNE LA CITE DE MONTREAL	25 75 E		140		140		99E	140		
743701 <small>Vote Role Supp. Sec Supp. 1952</small>	LOT LAVIGNE LA CITE DE MONTREAL	25 74 E		140		140		99E	140		
743702 <small>Vote Role Supp. Sec Supp. 1952</small>	LOT LAVIGNE LA CITE DE MONTREAL	25 73 E		140		140		99E	140		
743703 <small>Vote Role Supp. Sec Supp. 1952</small>	LOT LAVIGNE LA CITE DE MONTREAL	25 72 E		140		140		99E	140		

743696

P. Annie Nicholson Esq S

de Bede John Allen Johnson Stockholm

(871313)

15-13-50

RÔLE D'ÉVALUATION DES IMMEUBLES POUR LA PÉRIODE COMMENÇANT LE 1<sup>ER</sup> MAI, 1951  
 VALUATION ROLL OF IMMOVABLE PROPERTIES FOR THE PERIOD COMMENCING MAY 1st 1951

RUE - STREET

QUARTIER - WARD

ARRONDISSEMENT ÉLECTORAL DISTRICT

5

NO DE COMPTE ACCOUNT NO.	EMPLACEMENT DE L'IMMEUBLE LOCATION OF PROPERTY	CADASTRE - SUBDIVISION		ENTRETIEN DES TROTTOIRS POS. DE FRONT	VALEUR (DOLLARS SEULEMENT) VALUE (DOLLARS ONLY)			VOIES VAULTS TROTTOIRS SIDEWALKS	E D O U	D E N O M I N A T I O N	VALEUR POUR LA TAXE SCOLAIRE VALUE FOR SCHOOL TAX	RESOLUTION NO CERTIFICAT CERTIFICATE NO
	NOM ET ADRESSE DU PROPRIÉTAIRE NAME AND ADDRESS OF OWNER	OCCUPATION ET AND DÉNOMINATION	MAINTENANCE OF SIDEWALKS FEET FRONTAGE	TERRAIN LAND	BÂTIMENTS ET AUTRES ICH BUILDINGS AND OTHER ITEMS	VALEUR EXEMPTÉ EXEMPT VALUE	VALEUR IMPOSABLE TAXABLE VALUE					
743704	LOT LAVIGNE 1952 LA CITE DE MONTREAL	25	71	E	140		140			99E	140	
743705	LOT LAVIGNE 1952 LA CITE DE MONTREAL	25	70	E	140		140			99E	140	
743706	LOT LAVIGNE 1952 LA CITE DE MONTREAL	25	69	E	140		140			99E	140	
743707	LOT LAVIGNE 1952 LA CITE DE MONTREAL	25	68	E	140		140			99E	140	
743708	LOT LAVIGNE 1952 LA CITE DE MONTREAL	25	67	E	140		140			99E	140	
743709	LOT LAVIGNE 1952 LA CITE DE MONTREAL	25	66	E	140		140			99E	140	
743710	LOT LAVIGNE 1952 LA CITE DE MONTREAL	25	65	E	140		140			99E	140	
743711	LOT LAVIGNE 1952 LA CITE DE MONTREAL	26	956	E	140		140			99E	140	

RÔLE D'ÉVALUATION DES IMMEUBLES POUR LA PÉRIODE COMMENÇANT LE 1<sup>ER</sup> MAI, 1951  
 VALUATION ROLL OF IMMOVABLE PROPERTIES FOR THE PERIOD COMMENCING MAY 1<sup>ST</sup> 1951

RUE - STREET

QUARTIER - WARD

ARRONDISSEMENT ÉLECTORAL DISTRICT

5

DE COMPTE ACCOUNT NO.	EMPLACEMENT DE L'IMMEUBLE LOCATION OF PROPERTY		CADASTRE - SUBDIVISION		ENTRETIEN DES TROTTOIRS PDS. DE FRONT	VALEUR (DOLLARS SEULEMENT) VALUE (DOLLARS ONLY)			VOIES VAULTS TROTTOIRS SIDEWALKS	C O D E D É N O M I N A T I O N	VALEUR POUR LA TAXE SCOLAIRE VALUE FOR SCHOOL TAX	RESOLUTION NO CERTIFICAT CERTIFICATE NO
	NOM ET ADRESSE DU PROPRIÉTAIRE NAME AND ADDRESS OF OWNER	OCCUPATION ET DÉNOMINATION	M A I N T E N A N C E O F S I D E W A L K F E E T F R O N T A G E	TERRAIN LAND	B Â T I M E N T S E T A U T R E S I T E M B U I L D I N G S A N D O T H E R I T E M S	VALEUR EXEMPTÉ EXEMPT VALUE	VALEUR IMPOSABLE TAXABLE VALUE					
	PAR DE ST LAURENT											
743712	LOT LAVIGNE 1952 LA CITE DE MONTREAL	26 955	E	140	140			99E		140		
743713	LOT LAVIGNE 1952 LA CITE DE MONTREAL	26 954	E	140	140			99E		140		
743714	LOT LAVIGNE 1952 LA CITE DE MONTREAL	26 953	E	140	140			99E		140		
743715	LOT LAVIGNE 1952 LA CITE DE MONTREAL	26 952	E	140	140			99E		140		
743716	LOT LAVIGNE 1952 LA CITE DE MONTREAL	26 951	E	140	140			99E		140		
743717	LOT LAVIGNE 1952 LA CITE DE MONTREAL  FORBES	26 950	E	170	170			99E		170		

RÔLE D'ÉVALUATION DES IMMEUBLES POUR LA PÉRIODE COMMENÇANT LE 1<sup>ER</sup> MAI 1951  
 VALUATION ROLL OF IMMOVABLE PROPERTIES FOR THE PERIOD COMMENCING MAY 1<sup>ST</sup> 1951

RUE - STREET

QUARTIER - WARD

ARRONDISSEMENT ÉLECTORAL DISTRICT

5

NO DE COMPTE ACCOUNT NO.	EMPLACEMENT DE L'IMMEUBLE LOCATION OF PROPERTY NOM ET ADRESSE DU PROPRIÉTAIRE NAME AND ADDRESS OF OWNER	CADASTRE - SUBDIVISION OCCUPATION ET AND DENOMINATION	ENTRETIEN DES TROTTOIRS POS. DE FRONT MAINTENANCE OF SIDEWALKS FEET FRONTAGE	VALEUR (DOLLARS SEULEMENT) VALUE (DOLLARS ONLY)		VOIES VAILLÉES TROTTOIRS SIDEWALKS	CODE C D E	DÉNOMINATION	VALEUR POUR LA TAXE SCOLAIRE VALUE FOR SCHOOL TAX	RESOLUTION NO CERTIFICATE NO
				TERRAIN LAND	BÂTIMENTS ET AUTRES ITEM BUILDINGS AND OTHER ITEMS					
PAR DE ST LAURENT										
743718 Voir Role Supp. 1952 See Supp. Roll 1953	LOT LAVIGNE	26 948								
		947								
		946								
Voir Role Supp. 1953 See Supp. Roll 1955		945								
		944								
	LA CITE DE MONTREAL USINE D'EPURATION	FIN PUBLIQUE		750		750		99E	750	
743719 Voir Role Supp. 1953 See Supp. Roll 1952	LOT LAVIGNE	26 943								
	LA CITE DE MONTREAL			140		140		99E	140	
Voir Role Supp. 1953 See Supp. Roll 1955	12125									
743720 Voir Role Supp. 1953 See Supp. Roll 1955	LOT LAVIGNE	26 942								
	ARTHUR ZAPPA 47 BOULEVARD GERMAIN ST LAURENT	ENTREPRENEUR		290 <del>140</del>	6620 <del>7720</del>	<del>140</del>		C 2C	6900 <del>6620</del> <del>7720</del> 140	RES. No. 52/5/07 (25/1/53) RES. No. 52/3524 (24/4/52) 620346 B. 2 (17-9-52)
Voir Role Supp. 1953 See Supp. Roll 1954	LOT LAVIGNE	26 941								
	ARTHUR ZAPPA 47 BOULEVARD GERMAIN ST LAURENT	ENTREPRENEUR		<del>140</del>		<del>140</del>		2C	<del>140</del>	
Voir Role Supp. 1953 See Supp. Roll 1955	1215									
743722 Voir Role Supp. 1953 See Supp. Roll 1955	LOT LAVIGNE	26 940								
	ARTHUR ZAPPA 47 BOULEVARD GERMAIN ST LAURENT	ENTREPRENEUR		140	7720	7720 140		2C	7720 140	RES. No. 52/3525 (24/4/52)
Voir Role Supp. 1955	LOT LAVIGNE	26 939								
	ARTHUR ZAPPA 47 BOULEVARD GERMAIN ST LAURENT	ENTREPRENEUR		140		140		2C	140	

743720

~~P. Thomas Beeling~~ Bell Tel.

72125 Languet

(872265) 21-12-50

~~743721~~

do Voir  
743720

512

743722

~~Jos. Arthur Mackay~~ agent

72115 Languet

(872267) 21-12-50

743723

do



ROLE D'ÉVALUATION DES IMMEUBLES POUR LA PÉRIODE COMMENÇANT LE 1<sup>ER</sup> MAI 1951  
VALUATION ROLL OF IMMOVABLE PROPERTIES FOR THE PERIOD COMMENCING MAY 1<sup>ST</sup> 1951

RUE - STREET

QUARTIER - WARD

ARRONDISSEMENT ÉLECTORAL DISTRICT

5

NO DE COMPTE ACCOUNT NO.	EMPLACEMENT DE L'IMMEUBLE LOCATION OF PROPERTY NOM ET ADRESSE DU PROPRIÉTAIRE NAME AND ADDRESS OF OWNER	CADASTRE - SUBDIVISION OCCUPATION ET AND DÉNOMINATION	ENTRETIEN DES TROTTOIRS PUB. DE FRONT MAINTENANCE OF SIDEWALKS FEET FRONTAGE	VALEUR (DOLLARS SEULEMENT) VALUE (DOLLARS ONLY)			VOIES VALEUR TROTTOIRS SIDEWALKS	C CODE DÉNOMINATION	VALEUR POUR LA TAXE SCOLAIRE VALUE FOR SCHOOL TAX	RESOLUTION NO CERTIFICAT CERTIFICATE NO
				TERRAIN LAND	BÂTIMENTS ET AUTRES ITEM BUILDINGS AND OTHER ITEMS	VALEUR EXEMPTÉ EXEMPT VALUE				
743724 1952 12105 LOT LAVIGNE Antoine Oefard ARTHUR ZAPPA 47 BOUL ST GERMAIN ST LAURENT	26 938	ENTREPRENEUR		140	7720		7720 140	C 2C	7720 140	RES. No. 52/3526 (24/4/52)
743725 1952 LOT LAVIGNE	26 937	ENTREPRENEUR		140			140	2C	140	
743726 1952 12095 LOT LAVIGNE Lorne Hunter Roselin ARTHUR ZAPPA 47 BOUL ST GERMAIN ST LAURENT P Q	26 936	MNFTR		140	7720		7720 140	C 2C	7720 140	RES. No. 52/3527 (24/4/52)
743727 1952 LOT LAVIGNE	26 935	MNFTR		140			140	2C	140	
743728 1952 12085 LOT LAVIGNE Donald Cameron Mac Rowan ARTHUR ZAPPA 47 BOUL ST GERMAIN ST LAURENT P Q	26 934	MNFTR		140	7720		7720 140	P 2C	7720 140	RES. No. 52/3532 (24/4/52)
743729 1952 LOT LAVIGNE	26 933	MNFTR		140			140	2C	140	

RÔLE D'ÉVALUATION DES IMMEUBLES POUR LA PÉRIODE COMMENÇANT LE 1ER MAI, 1951  
 VALUATION ROLL OF IMMOVABLE PROPERTIES FOR THE PERIOD COMMENCING MAY 1ST 1951

RUE - STREET

QUARTIER - WARD

ARRONDISSEMENT ÉLECTORAL DISTRICT

5

NO DE COMPTE ACCOUNT NO.	EMPLACEMENT DE L'IMMEUBLE LOCATION OF PROPERTY NOM ET ADRESSE DU PROPRIÉTAIRE NAME AND ADDRESS OF OWNER	CADASTRE - SUBDIVISION OCCUPATION ET AND DÉNOMINATION	ENTRETIEN DES TROTTOIRS POS. DE FRONT MAINTENANCE OF SIDEWALKS FEET FRONTAGE	VALEUR (DOLLARS SEULEMENT) VALUE (DOLLARS ONLY)		VOIES VAULTS TROTTOIRS SIDEWALKS	C CODE	DÉNOMINATION	VALEUR POUR LA TAXE SCOLAIRE VALUE FOR SCHOOL TAX	RESOLUTION NO CERTIFICAT CERTIFICATE
				TERRAIN LAND	BÂTIMENTS ET AUTRES ITEX BUILDINGS AND OTHER ITEMS					
743730 1953 12074 Joseph Alfred Philippe Boyer HARRIS RUDNIKOFF 4830 STE CATHERINE RD APT 9	LOT LAVIGNE	26 932		140	6820			6820 140	1452/53 54/5566 (21/254)	
743731 1955 12075 HARRIS RUDNIKOFF 4830 STE CATHERINE RD APT 9	LOT LAVIGNE	26 931		140				140		
743732 1953 12075 JESSIE MAC NAUGHTON WIDOW OF GEORGE A COOK EAST FARNHAM QUE	LOT LAVIGNE	26 930		140				140		
743733 1955 12075 ANTONIO MARFOGLIA 179 MOZART ALBERT LANARI 6760 LOUIS HEBERT	LOT LAVIGNE	26 929		140				140		
743734 1955 12071 Wilfred Arthur Bays ANTONIO MARFOGLIA 179 MOZART ALBERT LANARI 6760 LOUIS HEBERT	LOT LAVIGNE	26 928		140	6820			6820 140	1452/53 54/5568 (21/254)	
743735 1955 12077 ANTONIO MARFOGLIA 179 MOZART ALBERT LANARI 6760 LOUIS HEBERT	LOT LAVIGNE	26 927		140				140		

ROLE D'ÉVALUATION DES IMMEUBLES POUR LA PÉRIODE COMMENÇANT LE 1<sup>ER</sup> MAI 1951  
VALUATION ROLL OF IMMOVABLE PROPERTIES FOR THE PERIOD COMMENCING MAY 1<sup>ST</sup> 1951

RUE - STREET

QUARTIER - WARD

ARRONDISSEMENT ÉLECTORAL DISTRICT

5

NO DE COMPTE ACCOUNT NO	EMPLACEMENT DE L'IMMEUBLE LOCATION OF PROPERTY NOM ET ADRESSE DU PROPRIÉTAIRE NAME AND ADDRESS OF OWNER	CADASTRE - SUBDIVISION OCCUPATION ET AND DÉNOMINATION	ENTRETIEN DES TROTOIRS POS. DE FRONT MAINTENANCE OF SIDEWALKS FEET FRONTAGE	VALEUR (DOLLARS SEULEMENT) VALUE (DOLLARS ONLY)			VOIES VALEURS TROTOIRS SIDEWALKS	C D E D E N O M I N A T I O N	VALEUR POUR LA TAXE SCOLAIRE VALUE FOR SCHOOL TAX	RESOLUTION NO CERTIFICAT CERTIFICATE NO
				TERRAIN LAND	BÂTIMENTS ET AUTRES ITEM BUILDINGS AND OTHER ITEMS	VALEUR EXEMPTÉ EXEMPT VALUE				
743736	12065 LOT LAVIGNE ANTONIO MARFOGLIA 179 MOZART ALBERT LANARI 6760 LOUIS HEBERT	PAR DE ST LAURENT 26 926 C		140	6620		6620 140	2C	6620 140	1952/53 RES. No. 54/5569 (21/4/54)
743737	LOT LAVIGNE ANTONIO MARFOGLIA 179 MOZART ALBERT LANARI 6760 LOUIS HEBERT	26 925 C		140			140	2C	140	
743738	12059 LOT LAVIGNE <i>Jean Paul Desferrière</i> ALBERT LANARI 6760 LOUIS HEBERT ANTONIO MARFOGLIA 179 MOZART EST	26 924 C		140	6820		6820 140	2C	6820 140	1952/53 RES. No. 54/5570 (21/4/54)
743739	LOT LAVIGNE ALBERT LANARI 6760 LOUIS HEBERT ANTONIO MARFOGLIA 179 MOZART EST	26 923 C		140			140	2C	140	
743740	12055 LOT LAVIGNE <i>Rene Beaudette</i> ALBERT LANARI 6760 LOUIS HEBERT ANTONIO MARFOGLIA 179 MOZART EST	26 922 C		140	6820		6820 140	2C	6820 140	1952/53 RES. No. 54/5571 (21/4/54)
743741	LOT LAVIGNE ARTHUR ZAPPA 47 ST GERMAIN ST LAURENT P Q	26 921 C		140			140	2C	140	

RÔLE D'ÉVALUATION DES IMMEUBLES POUR LA PÉRIODE COMMENÇANT LE 1<sup>ER</sup> MAI 1951  
VALUATION ROLL OF IMMOVABLE PROPERTIES FOR THE PERIOD COMMENCING MAY 1<sup>ST</sup> 1951

RUE - STREET

QUARTIER - WARD

ARRONDISSEMENT ÉLECTORAL DISTRICT

5

NO DE COMPTE ACCOUNT NO.	EMPLACEMENT DE L'IMMEUBLE LOCATION OF PROPERTY NOM ET ADRESSE DU PROPRIÉTAIRE NAME AND ADDRESS OF OWNER	CADASTRE - SUBDIVISION OCCUPATION ET AND DENOMINATION	ENTRETIEN DES TROTTOIRS POS. DE FRONT MAINTENANCE OF SIDEWALKS FEET FRONTAGE	VALEUR (DOLLARS SEULEMENT) VALUE (DOLLARS ONLY)		VALEUR EXEMPTÉ EXEMPT VALUE	VALEUR IMPOSABLE TAXABLE VALUE	CODE	VALEUR POUR LA TAXE SCOLAIRE VALUE FOR SCHOOL TAX	RESOLUTION NO CERTIFICAT CERTIFICATE NO
				TERRAIN LAND	BÂTIMENTS ET AUTRES ITEM BUILDINGS AND OTHER ITEMS					
743742	12035 LOT LAVIGNE William Mc Barr 12035 Lavigne ARTHUR ZAPPA 47 ST GERMAIN ST LAURENT P Q	26 920 ENTREPRENEUR		140	6620 <del>7720</del>		6620 <del>7720</del> 140	2C	6620 <del>7720</del> 140	DEPT. No. 52/5108 (25/6/52) DEPT. No. 52/3524 (24/4/52)
743743	LOT LAVIGNE ARTHUR ZAPPA 47 ST GERMAIN ST LAURENT P Q	26 919 ENTREPRENEUR		140			140	2C	140	
743744	12029 LOT LAVIGNE ARTHUR ZAPPA 47 ST GERMAIN ST LAURENT P Q	26 918 ENTREPRENEUR		140	6620 <del>7720</del>		6620 <del>7720</del> 140	2C	6620 <del>7720</del> 140	DEPT. No. 52/4584 (10/6/52) DEPT. No. 52/3527 (24/4/52)
743745	LOT LAVIGNE ARTHUR ZAPPA 47 ST GERMAIN ST LAURENT P Q	26 917 ENTREPRENEUR		140			140	2C	140	
743746	12023 LOT LAVIGNE ARTHUR ZAPPA 47 ST GERMAIN ST LAURENT P Q	26 916 ENTREPRENEUR		140	6620		6620 140	2C	6620 140	DEPT. No. 52/4161 (16/5/52)
743747	LOT LAVIGNE ARTHUR ZAPPA ST LAURENT P Q 47 ST GERMAIN	26 915 ENTREPRENEUR		140			140	2C	140	

743740

C Roland Benard  
Lentyp.

12029 Carique

(872268) 21-12-50

743745

de

ROLE D'ÉVALUATION DES IMMEUBLES POUR LA PÉRIODE COMMENÇANT LE 1ER MAI, 1951  
VALUATION ROLL OF IMMOVABLE PROPERTIES FOR THE PERIOD COMMENCING MAY 1st 1951

RUE - STREET

QUARTIER - WARD

ARRONDISSEMENT ÉLECTORAL DISTRICT

5

NO DE COMPTE ACCOUNT NO.	EMPLACEMENT DE L'IMMEUBLE LOCATION OF PROPERTY NOM ET ADRESSE DU PROPRIÉTAIRE NAME AND ADDRESS OF OWNER	CADASTRE - SUBDIVISION OCCUPATION ET AND DÉNOMINATION	ENTRETIEN DES TROTTOIRS POS. DE FRONT MAINTENANCE OF SIDEWALKS FEET FRONTAGE	VALEUR (DOLLARS SEULEMENT) VALUE (DOLLARS ONLY)		VALEUR EXEMPTÉ EXEMPT VALUE	VALEUR IMPOSABLE TAXABLE VALUE	VOIES VALEURS TROTTOIRS PROTECTOR	E D O O C	VALEUR POUR LA TAXE SCOLAIRE VALUE FOR SCHOOL TAX	RESOLUTION NO CERTIFICATE NO
				TERRAIN LAND	BÂTIMENTS ET AUTRES ITEM BUILDINGS AND OTHER ITEMS						
743748	12017 LOT LAVIGNE ARTHUR ZARBA 47 ST GERMAIN ST LAURENT P Q	26 914		140	6620		6620 140		2C	6620 140	ORL. No. 52/4102 (16/5/52)
743749	LOT LAVIGNE ARTHUR ZARBA 47 ST GERMAIN ST LAURENT P Q	26 913		140			140		2C	140	
743750	12011 LOT LAVIGNE ARTHUR ZARBA 7 ST GERMAIN ST LAURENT P Q	26 912		140	6520		6520 140		2C	6520 140	ORL. No. 52/4190 (19/5/52)
743751	LOT LAVIGNE ARTHUR ZARBA 47 ST GERMAIN ST LAURENT P Q	26 911		140			140		2C	140	
743752	12005 LOT LAVIGNE ARTHUR ZARBA 47 ST GERMAIN ST LAURENT P Q	26 910		140	6600		6600 140		2C	6600 140	ORL. No. 52/4180 (17/5/52)
743753	LOT LAVIGNE ARTHUR ZARBA 47 ST GERMAIN ST LAURENT P Q	26 909		160			160		2C	160	ORL. No. 52/4183 (17-9-52)
	DE SALABERRY										

743748

P Samuel Ross  
salamann

12017 Languette

(872273) 21 - 12 - 50

743749

do

743750

C Samuel Dore  
carrier

12011 Languette

(872270) 21 - 12 - 50

743751

do

743752

Henri Dore' camionneur

12005 Languette

(872272) 21 - 12 - 50

743753

do

RÔLE D'ÉVALUATION DES IMMEUBLES POUR LA PÉRIODE COMMENÇANT LE 1<sup>ER</sup> MAI, 1951  
 VALUATION ROLL OF IMMOVABLE PROPERTIES FOR THE PERIOD COMMENCING MAY 1<sup>ST</sup> 1951

RUE - STREET

QUARTIER - WARD

ARRONDISSEMENT ÉLECTORAL DISTRICT

5

NO DE COMPTE ACCOUNT NO.	EMPLACEMENT DE L'IMMEUBLE LOCATION OF PROPERTY	CADASTRE - SUBDIVISION OCCUPATION ET AND DENOMINATION	ENTRETIEN DES TROTTOIRS PDS. DE FRONT MAINTENANCE OF SIDEWALKS FEET FRONTAGE	VALEUR (DOLLARS SEULEMENT) VALUE (DOLLARS ONLY)		VOIES VALEURS TROTTOIRS SIDEWALKS	E C O O C U D E N O M I N A T I O N	VALEUR POUR LA TAXE SCOLAIRE VALUE FOR SCHOOL TAX	RESOLUTION NO CERTIFICAT CERTIFICATE	NO
				TERRAIN LAND	BÂTIMENTS ET AUTRES ITEX BUILDINGS AND OTHER ITEMS					
	PAR DE ST LAURENT									
743754	LOT LAVIGNE	26 907		110			20	50		
<i>Voir Role Supp. 1952</i>	JEAN PAUL HAMELIN 7392 DE NORMANVILLE DE SALABERRY HOMOLOGUEE	VOYAGEUR				60	97E	60		
743755	LOT LAVIGNE	26 906		90			20	90		
<i>Voir Role Supp. 1952</i>	JEAN PAUL HAMELIN 7392 DE NORMANVILLE	VOYAGEUR								
743756	11991 LOT LAVIGNE <i>Wilfred Simon</i>	26 905		90	6120		20	6120	53/4742	
<i>Voir Role Supp. 1952</i>	JEAN PAUL HAMELIN 7392 DE NORMANVILLE	VOYAGEUR				90	20	90	(13-4-53)	
743757	LOT LAVIGNE	26 904		90			20	90		
<i>Voir Role Supp. 1952</i>	JEAN PAUL HAMELIN 7392 DE NORMANVILLE	VOYAGEUR								
743758	LOT LAVIGNE	26 903		90	6120		20	6120	53/4743	
<i>Voir Role Supp. 1952</i>	JEAN PAUL HAMELIN 7392 DE NORMANVILLE	VOYAGEUR				90	20	90	(13-4-53)	
743759	LOT LAVIGNE	26 902		90			20	90		
<i>Voir Role Supp. 1952</i>	JEAN PAUL HAMELIN 7392 DE NORMANVILLE	VOYAGEUR								
743760	11915 LOT LAVIGNE <i>Janna M. Hill</i>	26 901		90	6120		20	6120	53/4744	
<i>Voir Role Supp. 1952</i>	JEAN PAUL HAMELIN 7392 DE NORMANVILLE	VOYAGEUR				90	20	90	(13-4-53)	

707



743754

C

GUY FAFARD VENDEUR

10701 GRANDE ALLEE

(867904) 24-11-50

743755

C

GUY FAFARD VENDEUR

10701 GRANDE ALLEE

(867904) 24-11-50

743756

C

GUY FAFARD VENDEUR

10701 GRANDE ALLEE

(867904) 24-11-50

743757

C

GUY FAFARD VENDEUR

10701 GRANDE ALLEE

(867904) 24-11-50

743758

C

GUY FAFARD VENDEUR

10701 GRANDE ALLEE

(867904) 24-11-50

743759

C

GUY FAFARD VENDEUR

10701 GRANDE ALLEE

(867904) 24-11-50

743760

C

GUY FAFARD VENDEUR

10701 GRANDE ALLEE

(867904) 24-11-50

RÔLE D'ÉVALUATION DES IMMEUBLES POUR LA PÉRIODE COMMENÇANT LE 1<sup>ER</sup> MAI 1951  
 VALUATION ROLL OF IMMOVABLE PROPERTIES FOR THE PERIOD COMMENCING MAY 1<sup>ST</sup> 1951

RUE - STREET

QUARTIER - WARD

ARRONDISSEMENT ÉLECTORAL DISTRICT

5

NO DE COMPTE ACCOUNT NO.	EMPLACEMENT DE L'IMMEUBLE LOCATION OF PROPERTY		CADASTRE - SUBDIVISION OCCUPATION ET AND DÉNOMINATION	ENTRETIEN DES TROTTOIRS POS. DE FRONT MAINTENANCE OF SIDEWALKS FRONT FRONTAGE	VALEUR (DOLLARS SEULEMENT) VALUE (DOLLARS ONLY)			VALEUR POUR LA TAXE SCOLAIRE VALUE FOR SCHOOL TAX	RESOLUTION NO CERTIFICAT CERTIFICATE NO
	NOM ET ADRESSE DU PROPRIÉTAIRE NAME AND ADDRESS OF OWNER				TERRAIN LAND	BÂTIMENTS ET AUTRES BÂTIMENTS AND OTHER ITEMS	VALEUR EXEMPTÉ EXEMPT VALUE		
743761	PAR DE ST LAURENT LOT LAVIGNE		26 900						
1952 1954	JEAN PAUL HAMELIN 7392 DE NORMANVILLE		VOYAGEUR		90		90	90	
743762	11965 Lloyd McDonald LOT LAVIGNE		26 899						
1952 1954 1955	JEAN PAUL HAMELIN 7392 DE NORMANVILLE		VOYAGEUR		6120		6120 90	90	cert 1506 (21-9-53) 19745 (12-4-53)
743763	LOT LAVIGNE		26 898						
1952 1954	JEAN PAUL HAMELIN 7392 DE NORMANVILLE		VOYAGEUR		90		90	90	
743764	LOT LAVIGNE		26 897						
1952	JEAN PAUL HAMELIN 7392 DE NORMANVILLE		VOYAGEUR		90		90	90	
743765	LOT LAVIGNE		26 896						
1952 1953	JEAN PAUL HAMELIN 7392 DE NORMANVILLE		VOYAGEUR		90		90	90	
743766	LOT LAVIGNE		26 895						
1952 1953	JEAN PAUL HAMELIN 7392 DE NORMANVILLE		VOYAGEUR		90		90	90	
743767	LOT LAVIGNE		26 894						
1952 1953 1955	JEAN PAUL HAMELIN 7392 DE NORMANVILLE		VOYAGEUR		90		90	90	

743761

C

GUY FAFARD VENDEUR

10701 GRANDE ALLEE

(867904) 24-11-50

743762

C

GUY FAFARD *annali* VENDEUR

10701 GRANDE ALLEE

(867904) 24-11-50

743763

C

GUY FAFARD VENDEUR

10701 GRANDE ALLEE

(867904) 24-11-50

743764

C

GUY FAFARD VENDEUR

10701 GRANDE ALLEE

(867904) 24-11-50

743765

C

GUY FAFARD VENDEUR

10701 GRANDE ALLEE

(867904) 24-11-50

743766

C

GUY FAFARD VENDEUR

10701 GRANDE ALLEE

(867904) 24-11-50

743767

C

GUY FAFARD VENDEUR

10701 GRANDE ALLEE

(867904) 24-11-50

RÔLE D'ÉVALUATION DES IMMEUBLES POUR LA PÉRIODE COMMENÇANT LE 1ER MAI, 1951  
VALUATION ROLL OF IMMOVABLE PROPERTIES FOR THE PERIOD COMMENCING MAY 1ST 1951

RUE - STREET

QUARTIER - WARD

ARRONDISSEMENT ÉLECTORAL DISTRICT

5

NO DE COMPTE ACCOUNT NO.	EMPLACEMENT DE L'IMMEUBLE LOCATION OF PROPERTY	CADASTRE - SUBDIVISION	ENTRETIEN DES TROTTOIRS POS. DE FRONT	VALEUR (DOLLARS SEULEMENT) VALUE (DOLLARS ONLY)		VOIES VAULTS TROTTOIRS SIDEWALKS	E D O C	VALEUR POUR LA TAXE SCOLAIRE VALUE FOR SCHOOL TAX	RESOLUTION NO CERTIFICAT NO
	NOM ET ADRESSE DU PROPRIÉTAIRE NAME AND ADDRESS OF OWNER	OCCUPATION ET AND DÉNOMINATION	MAINTENANCE OF SIDEWALKS FEET FRONTAGE	TERRAIN LAND	BÂTIMENTS ET AUTRES ICHES BUILDINGS AND OTHER ITEMS				
	PAR DE ST LAURENT								
743768 1952 1958	LOT LAVIGNE JEAN PAUL HAMELIN 7392 DE NORMANVILLE	26 893	C	90		90	2C	90	
743769 1952 1955	LOT LAVIGNE JEAN PAUL HAMELIN 7392 DE NORMANVILLE	26 892	C	90		90	2C	90	
743770 1953	11931 LOT LAVIGNE <i>Howard Rodger Glendenning</i> MARGUERITE PAGE FILTEAU EPSE S DE B DE EDGAR BELLETIER 8151 BOYER <i>8065 Larive</i>	26 891	C	90	6620	6620 90	2C	6620 90	545 849 (27/4/54)
743771 1955	LOT LAVIGNE ARMANO MONTREUIL 5996 ST. HUBERT	26 890	C	90		90	2C	90	
743772 1952	LOT LAVIGNE JEAN PAUL HAMELIN 7392 DE NORMANVILLE	26 889	C	90		90	2C	90	
743773 1953 1955	LOT LAVIGNE	26 888	C	90		90	2C	90	
743774 1952 1955	LOT LAVIGNE JEAN PAUL HAMELIN 7392 DE NORMANVILLE	26 887	C	90		90	2C	90	

743763

C

GUY FAFARD VENDEUR

10701 GRANDE ALLEE

(867904) 24-11-50

743769

C

GUY FAFARD VENDEUR

10701 GRANDE ALLEE

(867904) 24-11-50

743772

C

GUY FAFARD VENDEUR

10701 GRANDE ALLEE

(867904) 24-11-50

743773

C

GUY FAFARD VENDEUR

10701 GRANDE ALLEE

(867904) 24-11-50

743774

C

GUY FAFARD VENDEUR

10701 GRANDE ALLEE

(867904) 24-11-50

ROLE D'EVALUATION DES IMMOBLES POUR LA PERIODE COMMENÇANT LE 1<sup>ER</sup> MAI 1951  
VALUATION ROLL OF IMMOVABLE PROPERTIES FOR THE PERIOD COMMENCING MAY 1<sup>ST</sup> 1951

RUE - STREET

QUARTIER - WARD

ARRONDISSEMENT ÉLECTORAL DISTRICT

5

NO DE COMPTE ACCOUNT NO.	EMPLACEMENT DE L'IMMEUBLE LOCATION OF PROPERTY	CADASTRE - SUBDIVISION OCCUPATION ET / AND DÉNOMINATION	ENTRETIEN DES TROTOIRS POS. DE FRONT MAINTENANCE OF SIDEWALKS FRONTAGE	VALEUR (DOLLARS SEULEMENT) VALUE (DOLLARS ONLY)		VOIES TROTOIRS ALÉVIAIRES	CODE	DÉNOMINATION	VALEUR POUR LA TAXE SCOLAIRE VALUE FOR SCHOOL TAX	RESOLUTION NO CERTIFICAT CERTIFICATE NO
				TERRAIN LAND	BÂTIMENTS ET AUTRES ITEMS BUILDINGS AND OTHER ITEMS					
743775	LOT LAVIGNE	26 886		90				90		
1952 1953 1955	JEAN PAUL HAMELIN 7392 DE NORMANVILLE	VOYAGEUR					2C	90		
743776	LOT LAVIGNE	26 885		90				90		
1952 1955	JEAN PAUL HAMELIN 7392 DE NORMANVILLE	VOYAGEUR					2C	90		
743777	LOT LAVIGNE	26 884		90				90		
1952 1953 1955	VICTORIA QUIMET VVE DE CHARLES JODDIN 3815 BOUL DECARIE						2C	90		
743778	LOT LAVIGNE	26 883		90				90		
1952 1953 1955	VICTORIA QUIMET VVE DE CHARLES JODDIN 3815 BOUL DECARIE						2C	90		
743779	LOT LAVIGNE	26 882		90				90		
1952 1955	JEAN PAUL HAMELIN 7392 DE NORMANVILLE	VOYAGEUR					2C	90		
743780	LOT LAVIGNE	26 881		90				90		
1952 1953 1955	JEAN PAUL HAMELIN 7392 DE NORMANVILLE	VOYAGEUR					2C	90		
743781	LOT LAVIGNE	26 880		90				90		
1952 1953 1955	JEAN PAUL HAMELIN 7392 DE NORMANVILLE	VOYAGEUR					2C	90		

743735

-6

GUY FAFARD VENDEUR

10701 GRANDE ALLEE

(867904) 24-11-50

743776

-6

GUY FAFARD VENDEUR

10701 GRANDE ALLEE

(867904) 24-11-50

743774

-6

GUY FAFARD VENDEUR

10701 GRANDE ALLEE

(867904) 24-11-50

743780

-6

GUY FAFARD VENDEUR

10701 GRANDE ALLEE

(867904) 24-11-50

743781

-6

GUY FAFARD VENDEUR

10701 GRANDE ALLEE

(867904) 24-11-50

RÔLE D'ÉVALUATION DES IMMEUBLES POUR LA PÉRIODE COMMENÇANT LE 1<sup>ER</sup> MAI, 1951  
VALUATION ROLL OF IMMOVABLE PROPERTIES FOR THE PERIOD COMMENCING MAY 1<sup>ST</sup> 1951

RUE - STREET

QUARTIER - WARD

ARRONDISSEMENT ÉLECTORAL DISTRICT

5

NO DE COMPTE ACCOUNT NO.	EMPLACEMENT DE L'IMMEUBLE LOCATION OF PROPERTY	CADASTRE - SUBDIVISION OCCUPATION ET AND DÉNOMINATION	ENTRETIEN DES TROTTOIRS PDS DE FRONT MAINTENANCE OF SIDEWALKS FEET FRONTAGE	VALEUR (DOLLARS SEULEMENT) VALUE (DOLLARS ONLY)			VOIES VALEUR TROTTOIRS SIDEWALKS	CODE DÉNOMINATION	VALEUR POUR LA TAXE SCOLAIRE VALUE FOR SCHOOL TAX	RESOLUTION NO CERTIFICAT CERTIFICATE
				TERRAIN LAND	BÂTIMENTS ET AUTRES ITEM BUILDINGS AND OTHER ITEMS	VALEUR EXEMPTÉ EXEMPT VALUE				
743782	LOT LAVIGNE	26 879		90				2C	90	
1952 1953 1955	JEAN PAUL HAMELIN 7392 DE NORMANVILLE	VOYAGEUR								
743783	LOT LAVIGNE	26 878		90				2C	90	
1952 1953 1955	JEAN PAUL HAMELIN 7392 DE NORMANVILLE	VOYAGEUR								
743784	LOT LAVIGNE	26 877		90				2C	90	
1952 1953 1955	JEAN PAUL HAMELIN 7392 DE NORMANVILLE	VOYAGEUR								
743785	LOT LAVIGNE	26 876		90				2C	90	
1952 1953 1955	JEAN PAUL HAMELIN 7392 DE NORMANVILLE	VOYAGEUR	X							
743786	LOT LAVIGNE	26 875		90	6420		6420 90	2C	90	1952/53 54/5952 (28/4/54)
1952 1953 1955	ALFRED COSSETTE 4018 MACKENZIE	ING CONSTRUCTEUR								
743787	LOT LAVIGNE	26 874		90				2C	90	
1952 1953 1955	ALFRED COSSETTE 4018 MACKENZIE	ING CONSTRUCTEUR								
743788	LOT LAVIGNE <i>Edmond Meldeur</i>	26 873		90	6420		6420 90	2C	90	1952/53 54/5953 (28/4/54)
1952 1953 1955	ALFRED COSSETTE 4018 MACKENZIE	ING CONSTRUCTEUR								



743782

C

GUY FAFARD VENDEUR

10701 GRANDE ALLEE

(867904) 24-11-50

743783

C

GUY FAFARD VENDEUR

10701 GRANDE ALLEE

(867904) 24-11-50

743784

C

GUY FAFARD VENDEUR

10701 GRANDE ALLEE

(867904) 24-11-50

743785

C

GUY FAFARD VENDEUR

10701 GRANDE ALLEE

(867904) 24-11-50

RÔLE D'ÉVALUATION DES IMMEUBLES POUR LA PÉRIODE COMMENÇANT LE 1<sup>ER</sup> MAI 1951  
VALUATION ROLL OF IMMOVABLE PROPERTIES FOR THE PERIOD COMMENCING MAY 1<sup>ST</sup> 1951

RUE - STREET

QUARTIER - WARD

ARRONDISSEMENT ÉLECTORAL DISTRICT

5

NO DE COMPTE ACCOUNT NO.	EMPLACEMENT DE L'IMMEUBLE LOCATION OF PROPERTY	CADASTRE - SUBDIVISION	ENTRETIEN DES TROTTOIRS POS. DE FRONT	VALEUR (DOLLARS SEULEMENT) VALUE (DOLLARS ONLY)				VOIES STREETS	CODE	DÉNOMINATION	VALEUR POUR LA TAXE SCOLAIRE VALUE FOR SCHOOL TAX	RESOLUTION NO CERTIFICAT CERTIFICATE NO
	NOM ET ADRESSE DU PROPRIÉTAIRE NAME AND ADDRESS OF OWNER	OCCUPATION ET DÉNOMINATION	MAINTENANCE OF SIDEWALKS FEET FRONTAGE	TERRAIN LAND	BÂTIMENTS ET AUTRES ITEM BUILDINGS AND OTHER ITEMS	VALEUR EXEMPTÉ EXEMPT VALUE	VALEUR IMPOSABLE TAXABLE VALUE					
	PAR DE ST LAURENT											
743789	LOT LAVIGNE	26 872		90		90				90		
	ALFRED COSSETTE 4018 MACKENZIE	ING CONSTRUCTEUR										
743790	11859 LOT LAVIGNE <i>William Angus Davison</i>	26 871		90	6420	6420 90				6420 90	1952/53 CERT. No. 54/5454 (28/454)	
	ALFRED COSSETTE 4018 MACKENZIE	ING CONSTRUCTEUR										
743791	LOT LAVIGNE	26 870		90		90				90		
	ALFRED COSSETTE 4018 MACKENZIE	ING CONSTRUCTEUR										
743792	11855 LOT LAVIGNE <i>Sydney J. Gashy</i>	26 869		90	6400	6400 90				6400 90	CERT. No. 54/5455 (28/454)	
	ALFRED COSSETTE 4018 MACKENZIE	ING CONSTRUCTEUR										
743793	LOT LAVIGNE	26 868		110		110				110		
	ALFRED COSSETTE 4018 MACKENZIE	ING CONSTRUCTEUR										
	JEANNE											
743794	11829 LOT LAVIGNE <i>Robert Corniliev</i>	26 866		100	8120	8120 100				8120 100	1952/53 CERT. No. 54/5456 (28/454)	
	ALFRED COSSETTE 4018 MACKENZIE	ING CONSTRUCTEUR										
743795	LOT LAVIGNE	26 865		80		80				80		
	ALFRED COSSETTE 4018 MACKENZIE	ING CONSTRUCTEUR										

RÔLE D'ÉVALUATION DES IMMEUBLES POUR LA PÉRIODE COMMENÇANT LE 1<sup>ER</sup> MAI, 1951  
VALUATION ROLL OF IMMOVABLE PROPERTIES FOR THE PERIOD COMMENCING MAY 1<sup>ST</sup> 1951

RUE - STREET

QUARTIER - WARD

ARRONDISSEMENT ÉLECTORAL DISTRICT

5

NO DE COMPTE ACCOUNT NO.	EMPLACEMENT DE L'IMMEUBLE LOCATION OF PROPERTY NOM ET ADRESSE DU PROPRIÉTAIRE NAME AND ADDRESS OF OWNER	CADASTRE - SUBDIVISION OCCUPATION ET AND DÉNOMINATION	ENTRETIEN DES TROTTOIRS POS. DE FRONT MAINTENANCE OF SIDEWALKS FEET FRONTAGE	VALEUR (DOLLARS SEULEMENT) VALUE (DOLLARS ONLY)			VOIES VALES TROTTOIRS SIDEWALKS	C CODE	D DÉNOMINATION	VALEUR POUR LA TAXE SCOLAIRE VALUE FOR SCHOOL TAX	RESOLUTION NO CERTIFICAT CERTIFICATE NO
				TERRAIN LAND	BÂTIMENTS ET AUTRES ITEM BUILDINGS AND OTHER ITEMS	VALEUR EXEMPTÉ EXEMPT VALUE					
743796	11845 LOT LAVIGNE <i>Suzanne Belhumeur épouse de de André Soulet</i> ALFRED COSSETTE 4018 MACKENZIE	26 864		80	7040		80	2C		7040	1953/54 54/5957 (28/4/54)
743797	LOT LAVIGNE ALFRED COSSETTE 4018 MACKENZIE	26 863		80			80	2C		80	
743798	LOT LAVIGNE ALFRED COSSETTE 4018 MACKENZIE	26 862		80			80	2C		80	
743799	11835 LOT LAVIGNE <i>Georges Norman Diack 11835 Lavigne</i> FRANK PITTNER 342 4TH AVENUE VILLE LASALLE	26 861		80	6640		80	2P		6640	1953/54 CERT. No. 55/124 (12/5/55)
743800	LOT LAVIGNE FRANK PITTNER 342 4TH AVENUE VILLE LASALLE	26 860		80			80	2P		80	
743801	11851 LOT LAVIGNE <i>Ann Stewart Bignell</i> ALFRED COSSETTE 4018 MACKENZIE	26 859		80	7040		80	2C		7040	1953/54 CERT. No. 54/5958 (28/4/54)
743802	LOT LAVIGNE ALFRED COSSETTE 4018 MACKENZIE	26 858		80			80	2C		80	

ROLE D'ÉVALUATION DES IMMEUBLES POUR LA PÉRIODE COMMENÇANT LE 1<sup>ER</sup> MAI 1951  
VALUATION ROLL OF IMMOVABLE PROPERTIES FOR THE PERIOD COMMENCING MAY 1<sup>ST</sup> 1951

RUE - STREET

QUARTIER - WARD

ARRONDISSEMENT ÉLECTORAL DISTRICT

5

NO DE COMPTE ACCOUNT NO.	EMPLACEMENT DE L'IMMEUBLE LOCATION OF PROPERTY NOM ET ADRESSE DU PROPRIÉTAIRE NAME AND ADDRESS OF OWNER	CADASTRE - SUBDIVISION OCCUPATION ET AND DENOMINATION	ENTRETIEN DES TROTTOIRS POS. DE FRONT MAINTENANCE OF SIDEWALKS FEET FRONTAGE	VALEUR (DOLLARS SEULEMENT) VALUE (DOLLARS ONLY)		VALEUR POUR LA TAXE SCOLAIRE VALUE FOR SCHOOL TAX	RESOLUTION NO CERTIFICAT CERTIFICATE NO
				TERRAIN LAND	BÂTIMENTS ET AUTRES ITEM BUILDINGS AND OTHER ITEMS VALEUR EXEMPTÉ EXEMPT VALUE		
743803 Voir Role Supp. 1954 See Supp. Roll Voir Role Supp. 1955 See Supp. Roll	11825 LOT LAVIGNE ALFRED COSETTE 4018 MACKENZIE	PAR DE ST LAURENT 26 857 ING CONSTRUCTEUR		80	6640 6640	80	2C 6640 1953/54 CERT. No. 55/125 (12/5/55)
743804 Voir Role Supp. 1954 See Supp. Roll Voir Role Supp. 1955 See Supp. Roll	LOT LAVIGNE ALFRED COSETTE 4018 MACKENZIE	26 856 ING CONSTRUCTEUR		80	80	80	2C
743805 Voir Role Supp. 1954 See Supp. Roll Voir Role Supp. 1955 See Supp. Roll	11821 LOT LAVIGNE John Marcus Dougherty 11821 Lavigne GEORGE WM COOK 460 ST FRANCOIS XAVIER	26 855 CARETAKER		80	6840 6840	80	2P 6840 1954/55 CERT. No. 55/126 (12/5/55)
743806 Voir Role Supp. 1955 See Supp. Roll	LOT LAVIGNE LA CITE DE MONTREAL	26 854		80	80	80	99E
743807 Voir Role Supp. 1955 See Supp. Roll	LOT LAVIGNE LA CITE DE MONTREAL	26 853		80	80	80	99E
743808 Voir Role Supp. 1955 See Supp. Roll	LOT LAVIGNE LA CITE DE MONTREAL	26 852		80	80	80	99E
743809 Voir Role Supp. 1955 See Supp. Roll	11811 LOT LAVIGNE Jean Paquin 11811 Lavigne ALFRED COSETTE 4018 MACKENZIE	26 851 ING CONSTRUCTEUR		80	7140 7140	80	2C 7140 1953-54 CERT. No. 55/6147 (13-7-55)
743810 Voir Role Supp. 1955 See Supp. Roll	LOT LAVIGNE ALFRED COSETTE 4018 MACKENZIE	26 850 ING CONSTRUCTEUR		80	80	80	2C

RÔLE D'ÉVALUATION DES IMMEUBLES POUR LA PÉRIODE COMMENÇANT LE 1<sup>ER</sup> MAI, 1951  
VALUATION ROLL OF IMMOVABLE PROPERTIES FOR THE PERIOD COMMENCING MAY 1<sup>ST</sup> 1951

RUE - STREET

QUARTIER - WARD

ARRONDISSEMENT ÉLECTORAL DISTRICT

5

NO DE COMPTE ACCOUNT NO.	EMPLACEMENT DE L'IMMEUBLE LOCATION OF PROPERTY NOM ET ADRESSE DU PROPRIÉTAIRE NAME AND ADDRESS OF OWNER	CADASTRE - SUBDIVISION OCCUPATION ET AND DÉNOMINATION	ENTRETIEN DES TROTTOIRS POS. DE FRONT MAINTENANCE OF SIDEWALKS FRONT FRONTAGE	VALEUR (DOLLARS SEULEMENT) VALUE (DOLLARS ONLY)		VALEUR EXEMPTÉ EXEMPT VALUE	VALEUR IMPOSABLE TAXABLE VALUE	VALEUR POUR LA TAXE SCOLAIRE VALUE FOR SCHOOL TAX	RESOLUTION NO CERTIFICATE CERTIFICATE NO
				TERRAIN LAND	BÂTIMENTS ET AUTRES BIENS BUILDINGS AND OTHER ITEMS				
743811	11805 LOT LAVIGNE <i>Leonard Patrick Commerford</i> 11805 <i>navigne</i> ALFRED COSSETTE 4018 MACKENZIE	26 849 ING CONSTRUCTEUR		80	7140		7140 80	7140 80	1953-54 OEBL. No. 55/6148 (13-4-55)
743812	LOT LAVIGNE ALFRED COSSETTE 4018 MACKENZIE	26 848 ING CONSTRUCTEUR		80			80	80	
743813	11795 LOT LAVIGNE <i>Victor Doran</i> 11795 <i>navigne</i> WM FARRINGTON 7709 LA SALLE BLVD VILLE LA SALLE	26 847 MACHINIST		80	7240		7240 80	7240 80	1953-54 OEBL. No. 55/6148 (13-4-55)
743814	LOT LAVIGNE ALFRED COSSETTE 4018 MACKENZIE	26 846 ING CONSTRUCTEUR		80			80	80	
743815	11791 LOT LAVIGNE <i>Alfred Edwin McBrue</i> 11791 <i>navigne</i> ALFRED COSSETTE 4018 MACKENZIE	26 845 ING CONSTRUCTEUR		80	7300		7300 80	7300 80	1953-54 OEBL. No. 55/6153 (13-4-55)
743816	LOT LAVIGNE ALFRED COSSETTE 4018 MACKENZIE	26 844 ING CONSTRUCTEUR		80			80	80	
743817	11781 LOT LAVIGNE ALFRED COSSETTE 4018 MACKENZIE	26 843 ING CONSTRUCTEUR		80	7140		7140 80	7140 80	1953-54 OEBL. No. 55/6157 (13-4-55)

715

ROLE D'ÉVALUATION DES IMMEUBLES POUR LA PÉRIODE COMMENÇANT LE 1<sup>ER</sup> MAI, 1951  
VALUATION ROLL OF IMMOVABLE PROPERTIES FOR THE PERIOD COMMENCING MAY 1<sup>ST</sup> 1951

RUE - STREET

QUARTIER - WARD

ARRONDISSEMENT ÉLECTORAL DISTRICT

5

NO DE COMPTE ACCOUNT NO.	EMPLACEMENT DE L'IMMEUBLE LOCATION OF PROPERTY NOM ET ADRESSE DU PROPRIÉTAIRE NAME AND ADDRESS OF OWNER	CADASTRE - SUBDIVISION OCCUPATION ET AND DENOMINATION	ENTRETIEN DES TROITTOIRS POS. DE FRONT MAINTENANCE OF SIDEWALKS FEET FRONTAGE	VALEUR (DOLLARS SEULEMENT) VALUE (DOLLARS ONLY)		VOIES VAUTES TROITTOIRS SIDEWALKS	DÉ- NO- MINATION	VALEUR POUR LA TAXE SCOLAIRE VALUE FOR SCHOOL TAX	RESOLUTION NO CERTIFICAT CERTIFICATE
				TERRAIN LAND	BÂTIMENTS ET AUTRES ITCM BUILDINGS AND OTHER ITEMS				
	PAR DE ST LAURENT								
743818 <small>Voit Role Supp. 1954 See Supp. Roll</small>	LOT LAVIGNE ALFRED COSSETTE 4018 MACKENZIE	26 842 ING CONSTRUCTEUR		80			20	80	
743819 <small>Voit Role Supp. 1955 See Supp. Roll</small>	LOT LAVIGNE SARAH MC EVDY WIDOW OF THOMAS BENNETT C/O GORDON BENNETT 4938 GROSVENOR AVE	26 841 C		80			20	80	
743820 <small>Voit Role Supp. 1955 See Supp. Roll</small>	LOT LAVIGNE ALFRED COSSETTE 4018 MACKENZIE	26 840 ING CONSTRUCTEUR		80			20	80	
743821 <small>Voit Role Supp. 1955 See Supp. Roll</small>	1173 LOT LAVIGNE <i>audrey may mitchell wife Sastor P William Hugh Cockburn, 1173 Lavigne</i> ALFRED COSSETTE 4018 MACKENZIE	26 839 ING CONSTRUCTEUR		80	7140		20	80	1953-54 RES. No. 55/6152 (13-4-55)
743822 <small>Voit Role Supp. 1955 See Supp. Roll</small>	LOT LAVIGNE ALFRED COSSETTE 4018 MACKENZIE	26 838 ING CONSTRUCTEUR		80			20	80	
743823 <small>Voit Role Supp. 1955 See Supp. Roll</small>	11769 LOT LAVIGNE <i>Richard Lise 11769 Lavigne</i> ALFRED COSSETTE 4018 MACKENZIE	26 837 ING CONSTRUCTEUR		80	7140		20	80	1953-54 RES. No. 55/6153 (13-4-55)
743824 <small>Voit Role Supp. 1955 See Supp. Roll</small>	LOT LAVIGNE ALFRED COSSETTE 4018 MACKENZIE	26 836 ING CONSTRUCTEUR		80			20	80	

RÔLE D'ÉVALUATION DES IMMEUBLES POUR LA PÉRIODE COMMENÇANT LE 1<sup>ER</sup> MAI, 1951  
VALUATION ROLL OF IMMOVABLE PROPERTIES FOR THE PERIOD COMMENCING MAY 1<sup>ST</sup> 1951

RUE - STREET

QUARTIER - WARD

ARRONDISSEMENT ÉLECTORAL DISTRICT

5

NO DE COMPTE ACCOUNT NO.	EMPLACEMENT DE L'IMMEUBLE LOCATION OF PROPERTY NOM ET ADRESSE DU PROPRIÉTAIRE NAME AND ADDRESS OF OWNER	CADASTRE - SUBDIVISION OCCUPATION ET AND DENOMINATION	ENTRETIEN DES TROTTOIRS POS. DE FRONT MAINTENANCE OF SIDEWALKS FEET FRONTAGE	VALEUR (DOLLARS SEULEMENT) VALUE (DOLLARS ONLY)		VALEUR EXEMPTÉ EXEMPT VALUE	VALEUR IMPOSABLE TAXABLE VALUE	VALEUR EXEMPTÉ EXEMPT VALUE	VALEUR IMPOSABLE TAXABLE VALUE	CODE DENOMINATION	VALEUR POUR LA TAXE SCOLAIRE VALUE FOR SCHOOL TAX	RESOLUTION NO CERTIFICAT CERTIFICATE	NO
				TERRAIN LAND	BÂTIMENTS ET AUTRES ITEM BUILDINGS AND OTHER ITEMS								
	PAR DE ST LAURENT												
743825	LOT LAVIGNE SARAH ELIZABETH DONALDSON SPINSTER	26 835	P	80			80			2P	80		
743826	LOT LAVIGNE SARAH MC EVQY WIDOW OF THOMAS BENNETT C/O GORDON BENNETT 4938 GROSVENOR AVE	26 834	C	80			80			2C	80		
743827	LOT LAVIGNE ALFRED COSSETTE ING CONSTRUCTEUR 4018 MACKENZIE	26 833	C	80	7160		7160 80			2C	7160 80		1953/54 CERT. No. 55/6154 (13-4-55)
743828	LOT LAVIGNE ALFRED COSSETTE ING CONSTRUCTEUR 4018 MACKENZIE	26 832	C	80			80			2C	80		
743829	LOT LAVIGNE ALFRED COSSETTE ING CONSTRUCTEUR 4018 MACKENZIE	26 831	C	80			80			2C	80		
	DUDEMAINE	A E 48											
743830	LOT LAVIGNE CAN NAT RLY CO	26 1254	N	80			80			6N	80		

717

ROLE D'EVALUATION DES IMMEUBLES POUR LA PERIODE COMMENCANT LE 1ER MAI, 1951  
VALUATION ROLL OF IMMOVABLE PROPERTIES FOR THE PERIOD COMMENCING MAY 1st 1951

RUE - STREET

QUARTIER - WARD

ARRONDISSEMENT ELECTORAL DISTRICT

48

NO DE COMPTE ACCOUNT NO.	EMPLACEMENT DE L'IMMEUBLE LOCATION OF PROPERTY		CADASTRE - SUBDIVISION OCCUPATION ET AND DENOMINATION	ENTRETIEN DES TROTTOIRS POS. DE FRONT MAINTENANCE OF SIDEWALK FEET FRONTAGE	VALEUR (DOLLARS SEULEMENT) VALUE (DOLLARS ONLY)			VOIES VALEUR TERRITOIRES SPECIALLES SPECIALS DENOMINATION	E D O O U	VALEUR POUR LA TAXE SCOLAIRE VALUE FOR SCHOOL TAX	RESOLUTION NO CERTIFICAT CERTIFICATE
	NOM ET ADRESSE DU PROPRIETAIRE NAME AND ADDRESS OF OWNER				TERRAIN LAND	BÂTIMENTS ET AUTRES ITEM BUILDINGS AND OTHER ITEMS	VALEUR EXEMPTÉ EXEMPT VALUE				
	PAR DE ST LAURENT										
743831	LOT LAVIGNE	26 1255	N		80		80	5N		80	
	CAN NAT RLY CO										
743832	LOT LAVIGNE	26 1256	N		80		80	5N		80	
	TERRITOIRE SCOLAIRE VILLAGE ST LAURENT										
	CAN NAT RLY CO										
743833	LOT LAVIGNE	26 1257	N		80		80	5N		80	
	TERRITOIRE SCOLAIRE VILLAGE ST LAURENT										
	CAN NAT RLY CO										
743834	LOT LAVIGNE	26 1258	N		80		80	6N		80	
	TERRITOIRE SCOLAIRE VILLAGE ST LAURENT										
	CAN NAT RLY CO										
743835	LOT LAVIGNE	26 1259	N		80		80	5N		80	
	TERRITOIRE SCOLAIRE VILLAGE ST LAURENT										
	CAN NAT RLY CO										
743836	LOT LAVIGNE	26 1260	N		80		80	6N		80	
	TERRITOIRE SCOLAIRE VILLAGE ST LAURENT										
	CAN NAT RLY CO										
743837	LOT LAVIGNE	26 1261	N		80		80	5N		80	
	TERRITOIRE SCOLAIRE VILLAGE ST LAURENT										
	CAN NAT RLY CO										



RÔLE D'ÉVALUATION DES IMMEUBLES POUR LA PÉRIODE COMMENÇANT LE 1<sup>ER</sup> MAI 1951  
 VALUATION ROLL OF IMMOVABLE PROPERTIES FOR THE PERIOD COMMENCING MAY 1<sup>ST</sup> 1951

RUE - STREET

QUARTIER - WARD

ARRONDISSEMENT ÉLECTORAL DISTRICT

48

NO DE COMPTE ACCOUNT NO.	EMPLACEMENT DE L'IMMEUBLE LOCATION OF PROPERTY	CADASTRE - SUBDIVISION	ENTRETIEN DES TROTTOIRS POS. DE FRONT	VALEUR (DOLLARS SEULEMENT) VALUE (DOLLARS ONLY)			VOIES-VALLÉES SIDEWAYS	C O D E	D E N O M I N A T I O N	VALEUR POUR LA TAXE SCOLAIRE VALUE FOR SCHOOL TAX	RESOLUTION NO CERTIFICAT CERTIFICATE
	NOM ET ADRESSE DU PROPRIÉTAIRE NAME AND ADDRESS OF OWNER	OCCUPATION ET AND DÉNOMINATION	MAINTENANCE OF SIDEWALKS FRONT FRONTAGE	TERRAIN LAND	BÂTIMENTS ET AUTRES (ITEM BUILDINGS AND OTHER ITEMS)	VALEUR EXEMPTÉ EXEMPT VALUE					
		PAR DE ST LAURENT									
743838	LOT LAVIGNE CAN NAT RLY CO	26 1262 TERRITOIRE SCOLAIRE VILLAGE ST LAURENT	N	80		80		5	N	80	
743839	LOT LAVIGNE CAN NAT RLY CO	26 1263 TERRITOIRE SCOLAIRE VILLAGE ST LAURENT	N	80		80		6	N	80	
743840	LOT LAVIGNE CAN NAT RLY CO	26 1264 TERRITOIRE SCOLAIRE VILLAGE ST LAURENT	N	80		80		5	N	80	
743841	LOT LAVIGNE CAN NAT RLY CO	26 1265 TERRITOIRE SCOLAIRE VILLAGE ST LAURENT	N	80		80		5	N	80	
743842	LOT LAVIGNE CAN NAT RLY CO	26 1266 TERRITOIRE SCOLAIRE VILLAGE ST LAURENT	N	80		80		5	N	80	
743843	LOT LAVIGNE CAN NAT RLY CO	26 1267 TERRITOIRE SCOLAIRE VILLAGE ST LAURENT	N	80		80		5	N	80	
743844	LOT LAVIGNE CAN NAT RLY CO	26 1268 TERRITOIRE SCOLAIRE VILLAGE ST LAURENT	N	80		80		5	N	80	

ROLE D'ÉVALUATION DES IMMEUBLES POUR LA PÉRIODE COMMENÇANT LE 1ER MAI 1951  
VALUATION ROLL OF IMMovable PROPERTIES FOR THE PERIOD COMMENCING MAY 1st 1951

RUE - STREET

QUARTIER - WARD

ARRONDISSEMENT ÉLECTORAL DISTRICT

48

NO DE COMPTE ACCOUNT NO.	EMPLACEMENT DE L'IMMEUBLE LOCATION OF PROPERTY		CADASTRE - SUBDIVISION OCCUPATION ET AND DENOMINATION	ENTRETIEN DES TROTTOIRS POS. DE FRONT MAINTENANCE OF SIDEWALKS FEET FRONTAGE	VALEUR (DOLLARS SEULEMENT) VALUE (DOLLARS ONLY)			SOURCE DES VALUEURS MISES EN VENDRE DE DENOMINATION	CODE C DE DENOMINATION	VALEUR POUR LA TAXE SCOLAIRE VALUE FOR SCHOOL TAX	RESOLUTION NO CERTIFICAT CERTIFICATE NO
	NOM ET ADRESSE DU PROPRIÉTAIRE NAME AND ADDRESS OF OWNER				TERRAIN LAND	BÂTIMENTS ET AUTRES ITCM BUILDINGS AND OTHER ITEMS	VALEUR EXEMPTÉ EXEMPT VALUE				
	PAR DE		ST LAURENT								
743845	LOT LAVIGNE		26 1269								
	CAN NAT RLY CO	TERRITOIRE VILLAGE ST	SCOLAIRE LAURENT	N	80		80	5N	80		
743846	LOT LAVIGNE		26 1270								
	CAN NAT RLY CO	TERRITOIRE VILLAGE ST	SCOLAIRE LAURENT	N	80		80	5N	80		
743847	LOT LAVIGNE		26 1271								
	CAN NAT RLY CO	TERRITOIRE VILLAGE ST	SCOLAIRE LAURENT	N	80		80	5N	80		
743848	LOT LAVIGNE		26 1272								
	CAN NAT RLY CO	TERRITOIRE VILLAGE ST	SCOLAIRE LAURENT	N	80		80	6N	80		
743849	LOT LAVIGNE		26 1273								
	CAN NAT RLY CO	TERRITOIRE VILLAGE ST	SCOLAIRE LAURENT	N	80		80	5N	80		
743850	LOT LAVIGNE		26 1274								
	CAN NAT RLY CO	TERRITOIRE VILLAGE ST	SCOLAIRE LAURENT	N	80		80	5N	80		
743851	LOT LAVIGNE		26 1275								
	CAN NAT RLY CO	TERRITOIRE VILLAGE ST	SCOLAIRE LAURENT	N	80		80	6N	80		

RÔLE D'ÉVALUATION DES IMMEUBLES POUR LA PÉRIODE COMMENÇANT LE 1ER MAI, 1951  
 VALUATION ROLL OF IMMOVABLE PROPERTIES FOR THE PERIOD COMMENCING MAY 1st 1951

RUE - STREET

QUARTIER - WARD

ARRONDISSEMENT ÉLECTORAL DISTRICT

48

NO DE COMPTE ACCOUNT NO.	EMPLACEMENT DE L'IMMEUBLE LOCATION OF PROPERTY		CADASTRE - SUBDIVISION		ENTRETIEN DES TROTTOIRS PDS. DE FRONT MAINTENANCE OF SIDEWALKS FEET FRONTAGE	VALEUR (DOLLARS SEULEMENT) VALUE (DOLLARS ONLY)		VALEUR POUR LA TAXE SCOLAIRE VALUE FOR SCHOOL TAX	RESOLUTION NO CERTIFICAT CERTIFICATE NO
	NOM ET ADRESSE DU PROPRIÉTAIRE NAME AND ADDRESS OF OWNER	OCCUPATION ET DÉNOMINATION	TERRAIN LAND	BÂTIMENTS ET AUTRES ITCM BUILDINGS AND OTHER ITEMS		VALEUR EXEMPTÉ EXEMPT VALUE	VALEUR IMPOSABLE TAXABLE VALUE		
	PAR DE		ST LAURENT						
743852	LOT LAVIGNE	26	1276						
	CAN NAT RLY CO	TERRITOIRE VILLAGE ST	SCOLAIRE LAURENT	N	80		80	6N	80
743853	LOT LAVIGNE	26	1277						
	CAN NAT RLY CO	TERRITOIRE VILLAGE ST	SCOLAIRE LAURENT	N	80		80	6N	80
743854	LOT LAVIGNE	26	1278						
	CAN NAT RLY CO	TERRITOIRE VILLAGE ST	SCOLAIRE LAURENT	N	80		80	5N	80
743855	LOT LAVIGNE	26	1279						
	CAN NAT RLY CO	TERRITOIRE VILLAGE ST	SCOLAIRE LAURENT	N	80		80	6N	80
743856	LOT LAVIGNE	26	1280						
	CAN NAT RLY CO	TERRITOIRE VILLAGE ST	SCOLAIRE LAURENT	N	80		80	6N	80
743857	LOT LAVIGNE	26	1281						
	CAN NAT RLY CO	TERRITOIRE VILLAGE ST	SCOLAIRE LAURENT	N	80		80	5N	80
743858	LOT LAVIGNE	26	P1282						
	CAN NAT RLY CO	TERRITOIRE VILLAGE ST	SCOLAIRE LAURENT	N	60		60	5N	60

ROLE D'EVALUATION DES IMMEUBLES POUR LA PERIODE COMMENÇANT LE 1ER MAI 1951  
VALUATION ROLL OF IMMOVABLE PROPERTIES FOR THE PERIOD COMMENCING MAY 1ST 1951

RUE - STREET

QUARTIER - WARD

ARRONDISSEMENT ÉLECTORAL DISTRICT

48

NO DE COMPTE ACCOUNT NO.	EMPLACEMENT DE L'IMMEUBLE LOCATION OF PROPERTY		CADASTRE - SUBDIVISION OCCUPATION ET AND DENOMINATION	ENTRETIEN DES TROTTOIRS PDS. DE FRONT MAINTENANCE OF SIDEWALKS FEET FRONTAGE	VALEUR (DOLLARS SEULEMENT) VALUE (DOLLARS ONLY)				VOIES D'EGOUT SEWERAGE	C CODE DENOMINATION	VALEUR POUR LA TAXE SCOLAIRE VALUE FOR SCHOOL TAX	RESOLUTION NO CERTIFICAT CERTIFICATE NO
	NOM ET ADRESSE DU PROPRIÉTAIRE NAME AND ADDRESS OF OWNER				TERRAIN LAND	BÂTIMENTS ET AUTRES ITEX BUILDINGS AND OTHER ITEMS	VALEUR EXEMPTÉ EXEMPT VALUE	VALEUR IMPOSABLE TAXABLE VALUE				
743859	PAR DE ST LAURENT LOT LAVIGNE		26 P1283 REAR									
	TERRITOIRE SCOLAIRE VILLAGE ST LAURENT		N		10		10		5 N	10	1953-54 CERT. 984 CEDE VILL. ST LAURENT PAR RESOLUTION 15-1954	
743860	LOT LAVIGNE		26 P1286									
	TERRITOIRE SCOLAIRE VILLAGE ST LAURENT		N		10		10		6 N	10	1953-54 CERT. 918 CEDE VILL. ST LAURENT PAR RESOLUTION 15-1954	
743861	LOT LAVIGNE		26 P1287									
	TERRITOIRE SCOLAIRE VILLAGE ST LAURENT		N		60		60		6 N	60	1953-54 CERT. 918 CEDE VILL. ST LAURENT PAR RESOLUTION 15-1954	
743862	LOT LAVIGNE		26 1288									
	TERRITOIRE SCOLAIRE VILLAGE ST LAURENT		N		80		80		6 N	80	1953-54 CERT. 989 CEDE VILL. ST LAURENT PAR RESOLUTION 15-1954	
743863	LOT LAVIGNE		242 650									
	TERRITOIRE SCOLAIRE VILLAGE ST LAURENT		N		80		80		5 N	80	1953-54 CERT. 990 CEDE VILL. ST LAURENT PAR RESOLUTION 15-1954	
743864	DE LA PAIX LOT LAVIGNE		242 354									
	TERRITOIRE SCOLAIRE VILLAGE ST LAURENT		N		80		80		6 N	80	1953-54 CERT. 992 CEDE VILL. ST LAURENT PAR RESOLUTION 15-1954	

RÔLE D'ÉVALUATION DES IMMEUBLES POUR LA PÉRIODE COMMENÇANT LE 1<sup>ER</sup> MAI, 1951  
 VALUATION ROLL OF IMMOVABLE PROPERTIES FOR THE PERIOD COMMENCING MAY 1<sup>ST</sup> 1951

RUE - STREET

QUARTIER - WARD

ARRONDISSEMENT ÉLECTORAL DISTRICT

48

NO DE COMPTE ACCOUNT NO.	EMPLACEMENT DE L'IMMEUBLE LOCATION OF PROPERTY		CADASTRE - SUBDIVISION OCCUPATION ET AND DÉNOMINATION	ENTRETIEN DES TROTTOIRS POS. DE FRONT MAINTENANCE OF SIDEWALKS FEET FRONTAGE	VALEUR (DOLLARS SEULEMENT) VALUE (DOLLARS ONLY)		VOIES VAUTES TROTTOIRS SIDEWALKS	E C C E N O M I N A T I O N	VALEUR POUR LA TAXE SCOLAIRE VALUE FOR SCHOOL TAX	RESOLUTION NO CERTIFICAT CERTIFICATE NO
	NOM ET ADRESSE DU PROPRIÉTAIRE NAME AND ADDRESS OF OWNER				TERRAIN LAND	BÂTIMENTS ET AUTRES ICHEN BUILDINGS AND OTHER ITEMS				
743865	LOT LAVIGNE	PAR DE ST LAURENT	242 355							
	CAN NAT RLY CO	TERRITOIRE SCOLAIRE VILLAGE ST LAURENT			Nil 80		Nil 80	5 N	Nil 80	1953-54 CERT. 993 CDEE VILLE ST LAURENT PAR RESOLUTION 15-11-53
743866	LOT LAVIGNE	PAR DE ST LAURENT	242 356							
	CAN NAT RLY CO	TERRITOIRE SCOLAIRE VILLAGE ST LAURENT			Nil 80		Nil 80	5 N	Nil 80	1953-54 CERT. 994 CDEE VILLE ST LAURENT PAR RESOLUTION 15-11-53
743867	LOT LAVIGNE	PAR DE ST LAURENT	242 357							
	CAN NAT RLY CO	TERRITOIRE SCOLAIRE VILLAGE ST LAURENT			Nil 80		Nil 80	5 N	Nil 80	1953-54 CERT. 995 CDEE VILLE ST LAURENT PAR RESOLUTION 15-11-53
743868	LOT LAVIGNE	PAR DE ST LAURENT	242 358							
	CAN NAT RLY CO	TERRITOIRE SCOLAIRE VILLAGE ST LAURENT			Nil 80		Nil 80	5 N	Nil 80	1953-54 CERT. 996 CDEE VILLE ST LAURENT PAR RESOLUTION 15-11-53
743869	LOT LAVIGNE	PAR DE ST LAURENT	242 359							
	CAN NAT RLY CO	TERRITOIRE SCOLAIRE VILLAGE ST LAURENT			Nil 80		Nil 80	5 N	Nil 80	1953-54 CERT. 997 CDEE VILLE ST LAURENT PAR RESOLUTION 15-11-53
743870	LOT LAVIGNE	PAR DE ST LAURENT	242 360							
	MARIE A CASTAGNER EPSE DE FRANCOIS XAVIER LAUZON 6261 CHABOT	TERRITOIRE SCOLAIRE VILLAGE ST LAURENT			Nil 80		Nil 80	9 C	Nil 80	1953-54 CERT. 998 CDEE VILLE ST LAURENT PAR RESOLUTION 15-11-53
743871	LOT LAVIGNE	PAR DE ST LAURENT	242 361							
	CAN NAT RLY CO	TERRITOIRE SCOLAIRE VILLAGE ST LAURENT			Nil 80		Nil 80	6 N	Nil 80	1953-54 CERT. 999 CDEE VILLE ST LAURENT PAR RESOLUTION 15-11-53

723

ROLE D'ÉVALUATION DES IMMEUBLES POUR LA PÉRIODE COMMENÇANT LE 1<sup>ER</sup> MAI, 1951  
VALUATION ROLL OF IMMOVABLE PROPERTIES FOR THE PERIOD COMMENCING MAY 1<sup>ST</sup> 1951

RUE - STREET

QUARTIER - WARD

ARRONDISSEMENT ÉLECTORAL DISTRICT

48

NO DE COMPTE ACCOUNT NO.	EMPLACEMENT DE L'IMMEUBLE LOCATION OF PROPERTY		CADASTRE - SUBDIVISION OCCUPATION ET AND DÉSIGNATION	ENTRETIEN DES TROTTOIRS POS. DE FRONT MAINTENANCE OF SIDEWALKS FEET FRONTAGE	VALEUR (DOLLARS SEULEMENT) VALUE (DOLLARS ONLY)				VOÛTES VAULTS VOUTOIRS SIDEWALKS	E D C O D E	DÉSIGNATION	VALEUR POUR LA TAXE SCOLAIRE VALUE FOR SCHOOL TAX	RESOLUTION NO CERTIFICAT CERTIFICATE NO
	NOM ET ADRESSE DU PROPRIÉTAIRE NAME AND ADDRESS OF OWNER				TERRAIN LAND	BÂTIMENTS ET AUTRES ITEM BUILDINGS AND OTHER ITEMS	VALEUR EXEMPTÉ EXEMPT VALUE	VALEUR IMPOSABLE TAXABLE VALUE					
743872	PAR DE ST LAURENT LOT LAVIGNE		242 362										
	CAN NAT RLY CO TERRITOIRE SCOLAIRE VILLAGE ST LAURENT				Nil 80			Nil 80		5 N		Nil 80	1953-54 CERT. 1000 CEDE VILLE ST LAURENT PAR RESOLUTION 15-3-1953
743873	LOT LAVIGNE		242 363										
	CAN NAT RLY CO TERRITOIRE SCOLAIRE VILLAGE ST LAURENT				Nil 80			Nil 80		6 N		Nil 80	1953-54 CERT. 1001 CEDE VILLE ST LAURENT PAR RESOLUTION 15-3-1953
743874	LOT LAVIGNE		242 364										
	CAN NAT RLY CO TERRITOIRE SCOLAIRE VILLAGE ST LAURENT				Nil 80			Nil 80		6 N		Nil 80	1953-54 CERT. 100 Y CEDE VILLE ST LAURENT PAR RESOLUTION 15-3-1953
743875	LOT LAVIGNE		242 365										
	CAN NAT RLY CO TERRITOIRE SCOLAIRE VILLAGE ST LAURENT				Nil 80			Nil 80		5 N		Nil 80	1953-54 CERT. 1003 CEDE VILLE ST LAURENT PAR RESOLUTION 15-3-1953
743876	LOT LAVIGNE		242 366										
	CAN NAT RLY CO TERRITOIRE SCOLAIRE VILLAGE ST LAURENT				Nil 80			Nil 80		5 N		Nil 80	1953-54 CERT. 1004 CEDE VILLE ST LAURENT PAR RESOLUTION 15-3-1953
743877	LOT LAVIGNE		242 367										
	CAN NAT RLY CO TERRITOIRE SCOLAIRE VILLAGE ST LAURENT				Nil 80			Nil 80		5 N		Nil 80	1953-54 CERT. 1005 CEDE VILLE ST LAURENT PAR RESOLUTION 15-3-1953
743878	LOT LAVIGNE		242 368										
	CAN NAT RLY CO TERRITOIRE SCOLAIRE VILLAGE ST LAURENT				Nil 80			Nil 80		5 N		Nil 80	1953-54 CERT. 1006 CEDE VILLE ST LAURENT PAR RESOLUTION 15-3-1953

RÔLE D'ÉVALUATION DES IMMEUBLES POUR LA PÉRIODE COMMENÇANT LE 1<sup>ER</sup> MAI, 1951  
 VALUATION ROLL OF IMMOVABLE PROPERTIES FOR THE PERIOD COMMENCING MAY 1<sup>ST</sup> 1951

RUE - STREET

QUARTIER - WARD

ARRONDISSEMENT ÉLECTORAL DISTRICT

48

NO DE COMPTE ACCOUNT NO.	EMPLACEMENT DE L'IMMEUBLE LOCATION OF PROPERTY		CADASTRE - SUBDIVISION OCCUPATION BY AND DENOMINATION	ENTRETIEN DES TROITTOIRS PDS. DE FRONT MAINTENANCE OF SIDEWALKS FEET FRONTAGE	VALEUR (DOLLARS SEULEMENT) VALUE (DOLLARS ONLY)			VALEUR EXEMPTÉ EXEMPT VALUE	VALEUR IMPOSABLE TAXABLE VALUE	TERRAIN LAND	BÂTIMENTS ET AUTRES BUILDINGS AND OTHER ITEMS	VALEUR EXEMPTÉ EXEMPT VALUE	VALEUR IMPOSABLE TAXABLE VALUE	VALEUR POUR LA TAXE SCOLAIRE VALUE FOR SCHOOL TAX	RESOLUTION NO CERTIFICAT CERTIFICATE NO
	NOM ET ADRESSE DU PROPRIÉTAIRE NAME AND ADDRESS OF OWNER	TERRITOIRE VILLAGE - ST			SCOLAIRE LAURENT	TERRAIN LAND	BÂTIMENTS ET AUTRES BUILDINGS AND OTHER ITEMS								
743879	LOT LAVIGNE CAN NAT RLY CO	PAR DE ST LAURENT TERRITOIRE SCOLAIRE VILLAGE - ST LAURENT	242 369		Nil 80	Nil 80								1953-54 CEDE VILLE ST LAURENT PAR RESOLUTION 15-3-1953	CERT. 1007
743880	LOT LAVIGNE CAN NAT RLY CO	TERRITOIRE SCOLAIRE VILLAGE ST LAURENT	242 370		Nil 80	Nil 80								1953-54 CEDE VILLE ST LAURENT PAR RESOLUTION 15-3-1953	CERT. 1008
743881	LOT LAVIGNE CAN NAT RLY CO	TERRITOIRE SCOLAIRE VILLAGE ST LAURENT	242 371		Nil 80	Nil 80								1953-54 CEDE VILLE ST LAURENT PAR RESOLUTION 15-3-1953	CERT. 1009
743882	LOT LAVIGNE CAN NAT RLY CO	TERRITOIRE SCOLAIRE VILLAGE ST LAURENT	242 372		Nil 80	Nil 80								1953-54 CEDE VILLE ST LAURENT PAR RESOLUTION 15-3-1953	CERT. 1010
743883	LOT LAVIGNE CAN NAT RLY CO	TERRITOIRE SCOLAIRE VILLAGE ST LAURENT	242 373		Nil 80	Nil 80								1953-54 CEDE VILLE ST LAURENT PAR RESOLUTION 15-3-1953	CERT. 1011
743884	LOT LAVIGNE OLAF SVENDSEN 2276 REGENT AVE	TERRITOIRE SCOLAIRE VILLAGE ST LAURENT PATTERN MAKER	242 374		Nil 80	Nil 80								1953-54 CEDE VILLE ST LAURENT PAR RESOLUTION 15-3-1953	CERT. 1012
743885	LOT LAVIGNE CAN NAT RLY CO	TERRITOIRE SCOLAIRE VILLAGE ST LAURENT	242 375		Nil 80	Nil 80								1953-54 CEDE VILLE ST LAURENT PAR RESOLUTION 15-3-1953	CERT. 1013

RÔLE D'ÉVALUATION DES IMMEUBLES POUR LA PÉRIODE COMMENÇANT LE 1<sup>ER</sup> MAI 1951  
 VALUATION ROLL OF IMMOVABLE PROPERTIES FOR THE PERIOD COMMENCING MAY 1<sup>ST</sup> 1951

RUE - STREET

QUARTIER - WARD

ARRONDISSEMENT ÉLECTORAL DISTRICT

48

NO DE COMPTE ACCOUNT NO.	EMPLACEMENT DE L'IMMEUBLE LOCATION OF PROPERTY		CADASTRE - SUBDIVISION OCCUPATION ET AND DENOMINATION	ENTRETIEN DES TROTTOIRS POS. DE FRONT MAINTENANCE OF SIDEWALKS FEET FRONTAGE	VALEUR (DOLLARS SEULEMENT) VALUE (DOLLARS ONLY)		VALEUR EXEMPTÉ EXEMPT VALUE	VALEUR IMPOSABLE TAXABLE VALUE	W O O C U D E N O M I N A T I O N	VALEUR POUR LA TAXE SCOLAIRE VALUE FOR SCHOOL TAX	RESOLUTION NO CERTIFICAT CERTIFICATE NO
	NOM ET ADRESSE DU PROPRIÉTAIRE NAME AND ADDRESS OF OWNER	TERRAIN LAND			BÂTIMENTS ET AUTRES ITEM BUILDINGS AND OTHER ITEMS						
743886	LOT LAVIGNE CAN NAT RLY CO	PAR DE ST LAURENT TERRITOIRE SCOLAIRE VILLAGE ST LAURENT	242 376		Nil 80		Nil 80	5N	Nil 80	1953-54 CERT. 1014 CEDE VILLE DE LAURENT PAR RESOLUTION 134-1953	
743887	LOT LAVIGNE CAN NAT RLY CO	TERRITOIRE SCOLAIRE VILLAGE ST LAURENT	242 377		Nil 80		Nil 80	6N	Nil 80	1953-54 CERT. 1015 CEDE VILLE DE LAURENT PAR RESOLUTION 134-1953	
743888	LOT LAVIGNE CAN NAT RLY CO	TERRITOIRE SCOLAIRE VILLAGE ST LAURENT	242 378		Nil 80		Nil 80	5N	Nil 80	1953-54 CERT. 1016 CEDE VILLE DE LAURENT PAR RESOLUTION 134-1953	
743889	LOT LAVIGNE CAN NAT RLY CO	TERRITOIRE SCOLAIRE VILLAGE ST LAURENT	242 379		Nil 80		Nil 80	6N	Nil 80	1953-54 CERT. 1017 CEDE VILLE DE LAURENT PAR RESOLUTION 134-1953	
743890	LOT LAVIGNE CAN NAT RLY CO	TERRITOIRE SCOLAIRE VILLAGE ST LAURENT	242 380		Nil 80		Nil 80	6N	Nil 80	1953-54 CERT. 1018 CEDE VILLE DE LAURENT PAR RESOLUTION 134-1953	
743891	LOT LAVIGNE CAN NAT RLY CO	TERRITOIRE SCOLAIRE VILLAGE ST LAURENT	242 381		Nil 80		Nil 80	5N	Nil 80	1953-54 CERT. 1019 CEDE VILLE DE LAURENT PAR RESOLUTION 134-1953	
743892	LOT LAVIGNE CAN NAT RLY CO	TERRITOIRE SCOLAIRE VILLAGE ST LAURENT	242 382		Nil 80		Nil 80	6N	Nil 80	1953-54 CERT. 1020 CEDE VILLE DE LAURENT PAR RESOLUTION 134-1953	

726



RÔLE D'ÉVALUATION DES IMMEUBLES POUR LA PÉRIODE COMMENÇANT LE 1<sup>ER</sup> MAI, 1951  
 VALUATION ROLL OF IMMOVABLE PROPERTIES FOR THE PERIOD COMMENCING MAY 1<sup>ST</sup> 1951

RUE - STREET

QUARTIER - WARD

ARRONDISSEMENT ÉLECTORAL DISTRICT

48

NO DE COMPTE ACCOUNT NO.	EMPLACEMENT DE L'IMMEUBLE LOCATION OF PROPERTY NOM ET ADRESSE DU PROPRIÉTAIRE NAME AND ADDRESS OF OWNER	CADASTRE - SUBDIVISION OCCUPATION ET AND DÉNOMINATION	ENTRETIEN DES TROTOIRS POS. DE FRONT MAINTENANCE OF SIDEWALKS FEET FRONTAGE	VALEUR (DOLLARS SEULEMENT) VALUE (DOLLARS ONLY)		VALEUR EXEMPTÉ EXEMPT VALUE	VALEUR IMPOSABLE TAXABLE VALUE	VALEUR POUR LA TAXE SCOLAIRE VALUE FOR SCHOOL TAX	RESOLUTION NO CERTIFICAT CERTIFICATE NO
				TERRAIN LAND	BÂTIMENTS ET AUTRES ITEM BUILDINGS AND OTHER ITEMS				
743893	PAR DE ST LAURENT LOT LAVIGNE CAN NAT RLY CO	242 383 TERRITOIRE SCOLAIRE VILLAGE ST LAURENT	N	Nil 80	Nil 80	6N	Nil 80	1953-54 CERT. 1021 CEDE VILLE ST LAURENT PAR RESOLUTION 15-3-1953	
743894	LOT LAVIGNE CAN NAT RLY CO	242 384 TERRITOIRE SCOLAIRE VILLAGE ST LAURENT	N	Nil 80	Nil 80	5N	Nil 80	1953-54 CERT. 1022 CEDE VILLE ST LAURENT PAR RESOLUTION 15-3-1953	
743895	LOT LAVIGNE CAN NAT RLY CO	242 385 TERRITOIRE SCOLAIRE VILLAGE ST LAURENT	N	Nil 80	Nil 80	5N	Nil 80	1953-54 CERT. 1023 CEDE VILLE ST LAURENT PAR RESOLUTION 15-3-1953	
743896	LOT LAVIGNE CAN NAT RLY CO	242 386 TERRITOIRE SCOLAIRE VILLAGE ST LAURENT	N	Nil 80	Nil 80	5N	Nil 80	1953-54 CERT. 1024 CEDE VILLE ST LAURENT PAR RESOLUTION 15-3-1953	
743897	LOT LAVIGNE CAN NAT RLY CO	242 387 TERRITOIRE SCOLAIRE VILLAGE ST LAURENT	N	Nil 80	Nil 80	5N	Nil 80	1953-54 CERT. 1025 CEDE VILLE ST LAURENT PAR RESOLUTION 15-3-1953	
743898	LOT LAVIGNE CAN NAT RLY CO	242 388 TERRITOIRE SCOLAIRE VILLAGE ST LAURENT	N	Nil 80	Nil 80	5N	Nil 80	1953-54 CERT. 1026 CEDE VILLE ST LAURENT PAR RESOLUTION 15-3-1953	
743899	LOT LAVIGNE CAN NAT RLY CO	242 389 TERRITOIRE SCOLAIRE VILLAGE ST LAURENT	N	Nil 80	Nil 80	5N	Nil 80	1953-54 CERT. 1027 CEDE VILLE ST LAURENT PAR RESOLUTION 15-3-1953	

ROLE D'EVALUATION DES IMMEUBLES POUR LA PERIODE COMMENCANT LE 1ER MAI, 1951  
VALUATION ROLL OF IMMOVABLE PROPERTIES FOR THE PERIOD COMMENCING MAY 1st 1951

RUE - STREET

QUARTIER - WARD

ARRONDISSEMENT ELECTORAL DISTRICT

48

NO DE COMPTE ACCOUNT NO.	EMPLACEMENT DE L'IMMEUBLE LOCATION OF PROPERTY		CADASTRE - SUBDIVISION OCCUPATION ET AND DENOMINATION	ENTRETIEN DES TROTTOIRS POS. DE FRONT MAINTENANCE OF SIDEWALKS FEET FRONTAGE	VALEUR (DOLLARS SEULEMENT) VALUE (DOLLARS ONLY)			VOIES VAULTS TROTTOIRS SIDEWALKS	E O O C U	DENOMINATION	VALEUR POUR LA TAXE SCOLAIRE VALUE FOR SCHOOL TAX	RESOLUTION NO CERTIFICAT CERTIFICATE NO
	NOM ET ADRESSE DU PROPRIETAIRE NAME AND ADDRESS OF OWNER				TERRAIN LAND	BATIMENTS ET AUTRES ITEM BUILDINGS AND OTHER ITEMS	VALEUR EXEMPTÉ EXEMPT VALUE					
	PAR DE ST LAURENT											
743900	LOT LAVIGNE	242 390	TERRITOIRE SCOLAIRE VILLAGE ST LAURENT	N	nil 80	nil 80	6N			1953-54 CERT. 1028		
	CAN NAT RLY CO											
743901	LOT LAVIGNE	242 391	TERRITOIRE SCOLAIRE VILLAGE ST LAURENT	N	nil 80	nil 80	6N			1953-54 CERT. 1029		
	CAN NAT RLY CO											
743902	LOT LAVIGNE	242 392	TERRITOIRE SCOLAIRE VILLAGE ST LAURENT	N	nil 80	nil 80	5N			1953-54 CERT. 1030		
	CAN NAT RLY CO											
743903	LOT LAVIGNE	242 393	TERRITOIRE SCOLAIRE VILLAGE ST LAURENT	N	nil 100	nil 100	6N			1953-54 CERT. 1031		
	CAN NAT RLY CO											
	CLEROUX											
747102	LOT LAVIGNE	242 P647	RUE LAVIGNE TERRITOIRE SCOLAIRE VILLAGE ST LAURENT	E	nil 1. 2600	nil 1. 2600	96E			1953-54 CERT. 1032		
	CANADIAN NATIONAL RAILWAY CO											
	VALEUR NOMINALE											
743904	LOT LAVIGNE	242 517	TERRITOIRE SCOLAIRE VILLAGE ST LAURENT	N	nil 100	nil 100	6N			1953-54 CERT. 1033		
	CAN NAT RLY CO											

RÔLE D'ÉVALUATION DES IMMEUBLES POUR LA PÉRIODE COMMENÇANT LE 1<sup>ER</sup> MAI, 1951  
 VALUATION ROLL OF IMMOVABLE PROPERTIES FOR THE PERIOD COMMENCING MAY 1<sup>ST</sup> 1951

RUE - STREET

QUARTIER - WARD

ARRONDISSEMENT ÉLECTORAL DISTRICT

48

NO DE COMPTE ACCOUNT NO.	EMPLACEMENT DE L'IMMEUBLE LOCATION OF PROPERTY		CADASTRE - SUBDIVISION OCCUPATION ET AND DENOMINATION	ENTRETIEN DES TROTTOIRS POS. DE FRONT MAINTENANCE OF SIDEWALKS FEET FRONTAGE	VALEUR (DOLLARS SEULEMENT) VALUE (DOLLARS ONLY)			VOIES VAUTES TROTTOIRS SIDEWALKS	C O D E D E N O M I N A T I O N	VALEUR POUR LA TAXE SCOLAIRE VALUE FOR SCHOOL TAX	RESOLUTION NO CERTIFICAT CERTIFICATE NO
	NOM ET ADRESSE DU PROPRIÉTAIRE NAME AND ADDRESS OF OWNER				TERRAIN LAND	BÂTIMENTS ET AUTRES ÎTÈM BUILDINGS AND OTHER ITEMS	VALEUR EXEMPTÈ EXEMPT VALUE				
743905	PAR DE ST LAURENT LOT LAVIGNE		242 518		Nil 80		Nil 80	6N	Nil 80	1953-54 CERT, 1034	
	CAN NAT RLY CO TERRITOIRE SCOLAIRE VILLAGE ST LAURENT			N						ORDRE VILL. DE LAURENT RESOLUTION 15-1034	
743906	LOT LAVIGNE		242 519		Nil 80		Nil 80	5N	Nil 80	1953-54 CERT, 1035	
	CAN NAT RLY CO TERRITOIRE SCOLAIRE VILLAGE ST LAURENT			N						ORDRE VILL. DE LAURENT RESOLUTION 15-1035	
743907	LOT LAVIGNE		242 520		Nil 80		Nil 80	5N	Nil 80	1953-54 CERT, 1036	
	CAN NAT RLY CO TERRITOIRE SCOLAIRE VILLAGE ST LAURENT			N						ORDRE VILL. DE LAURENT RESOLUTION 15-1036	
743908	LOT LAVIGNE		242 521		Nil 80		Nil 80	5N	Nil 80	1953-54 CERT, 1037	
	CAN NAT RLY CO TERRITOIRE SCOLAIRE VILLAGE ST LAURENT			N						ORDRE VILL. DE LAURENT RESOLUTION 15-1037	
743909	LOT LAVIGNE		242 522		Nil 80		Nil 80	5N	Nil 80	1953-54 CERT, 1038	
	CAN NAT RLY CO TERRITOIRE SCOLAIRE VILLAGE ST LAURENT			N						ORDRE VILL. DE LAURENT RESOLUTION 15-1038	
743910	LOT LAVIGNE		242 523		Nil 80		Nil 80	5N	Nil 80	1953-54 CERT, 1039	
	CAN NAT RLY CO TERRITOIRE SCOLAIRE VILLAGE ST LAURENT			N						ORDRE VILL. DE LAURENT RESOLUTION 15-1039	
743911	LOT LAVIGNE		242 524		Nil 80		Nil 80	5N	Nil 80	1953-54 CERT, 1040	
	CAN NAT RLY CO TERRITOIRE SCOLAIRE VILLAGE ST LAURENT			N						ORDRE VILL. DE LAURENT RESOLUTION 15-1040	

ROLE D'ÉVALUATION DES IMMEUBLES POUR LA PÉRIODE COMMENÇANT LE 1<sup>ER</sup> MAI 1951  
VALUATION ROLL OF IMMOVABLE PROPERTIES FOR THE PERIOD COMMENCING MAY 1<sup>ST</sup> 1951

RUE - STREET

QUARTIER - WARD

ARRONDISSEMENT ÉLECTORAL DISTRICT

48

NO DE COMPTE ACCOUNT NO.	EMPLACEMENT DE L'IMMEUBLE LOCATION OF PROPERTY		CADASTRE - SUBDIVISION OCCUPATION ET AND DENOMINATION	ENTRETIEN DES TROUVOIRS PDS. DE FRONT MAINTENANCE OF SIDEWALKS FEET FRONTAGE	VALEUR (DOLLARS SEULEMENT) VALUE (DOLLARS ONLY)		VOIES VALES TROTTOIRS SIDEWALKS	DÉSIGNATION	VALEUR POUR LA TAXE SCOLAIRE VALUE FOR SCHOOL TAX	RESOLUTION NO CERTIFICAT CERTIFICATE NO
	NOM ET ADRESSE DU PROPRIÉTAIRE NAME AND ADDRESS OF OWNER				TERRAIN LAND	BÂTIMENTS ET AUTRES ITEM BUILDINGS AND OTHER ITEMS				
743912	PAR DE ST LAURENT LOT LAVIGNE		242 525		nil 80	nil 80	5N	1950-54 CERT. 041 ORD. VILLE DE LAURENT PAR RESOLUTION 15-1951	nil 80	
743913	CAN NAT RLY CO LOT LAVIGNE		242 526		nil 80	nil 80	5N	1950-54 CERT. 1044 ORD. VILLE DE LAURENT PAR RESOLUTION 15-1951	nil 80	
743914	CAN NAT RLY CO LOT LAVIGNE		242 527		nil 80	nil 80	5N	1950-54 CERT. 1043 ORD. VILLE DE LAURENT PAR RESOLUTION 15-1951	nil 80	
743915	CAN NAT RLY CO LOT LAVIGNE		242 528		nil 80	nil 80	6N	1950-54 CERT. 1042 ORD. VILLE DE LAURENT PAR RESOLUTION 15-1951	nil 80	
743916	CAN NAT RLY CO LOT LAVIGNE		242 529		nil 80	nil 80	6N	1950-54 CERT. 1041 ORD. VILLE DE LAURENT PAR RESOLUTION 15-1951	nil 80	
743917	CAN NAT RLY CO LOT LAVIGNE		242 530		nil 80	nil 80	6N	1950-54 CERT. 1040 ORD. VILLE DE LAURENT PAR RESOLUTION 15-1951	nil 80	
743918	CAN NAT RLY CO LOT LAVIGNE		242 531		nil 80	nil 80	5N	1950-54 CERT. 1046 ORD. VILLE DE LAURENT PAR RESOLUTION 15-1951	nil 80	
								1950-54 CERT. 1047 ORD. VILLE DE LAURENT PAR RESOLUTION 15-1951		

ROLE D'ÉVALUATION DES IMMEUBLES POUR LA PÉRIODE COMMENÇANT LE 1ER MAI 1951  
VALUATION ROLL OF IMMOVABLE PROPERTIES FOR THE PERIOD COMMENCING MAY 1st 1951

RUE - STREET

QUARTIER - WARD

ARRONDISSEMENT ÉLECTORAL DISTRICT

48

NO DE COMPTE ACCOUNT NO.	EMPLACEMENT DE L'IMMEUBLE LOCATION OF PROPERTY		CADASTRE - SUBDIVISION	ENTRETIEN DES TERRITOIRES PDS DE FRONT	VALEUR (DOLLARS SEULEMENT) VALUE (DOLLARS ONLY)			VOIES VAUQUES TERRITOIRES SIDEWALKS	E D O C	DÉNOMINATION	VALEUR POUR LA TAXE SCOLAIRE VALUE FOR SCHOOL TAX	RESOLUTION NO CERTIFICATE CERTIFICATE NO
	NOM ET ADRESSE DU PROPRIÉTAIRE NAME AND ADDRESS OF OWNER	OCCUPATION ET DÉNOMINATION	MANTENANCE OF SIDEWALKS FEET FRONTAGE	TERRAIN LAND	BÂTIMENTS ET AUTRES ICHES BUILDINGS AND OTHER ITEMS	VALEUR EXEMPTÉ EXEMPT VALUE	VALEUR IMPOSABLE TAXABLE VALUE					
743919	LOT LAVIGNE CAN NAT RLY CO	PAR DE ST LAURENT TERRITOIRE SCOLAIRE VILLAGE ST LAURENT	242 532	N	nil 80	nil 80	6N	nil 80				
743920	LOT LAVIGNE CAN NAT RLY CO	TERRITOIRE SCOLAIRE VILLAGE ST LAURENT	242 533	N	nil 80	nil 80	6N	nil 80				CERT. 1048 LAURENT
743921	LOT LAVIGNE CAN NAT RLY CO	TERRITOIRE SCOLAIRE VILLAGE ST LAURENT	242 534	N	nil 80	nil 80	5N	nil 80				CERT. 1049 LAURENT
743922	LOT LAVIGNE CAN NAT RLY CO	TERRITOIRE SCOLAIRE VILLAGE ST LAURENT	242 535	N	nil 80	nil 80	6N	nil 80				CERT. 1050 LAURENT
743923	LOT LAVIGNE CAN NAT RLY CO	TERRITOIRE SCOLAIRE VILLAGE ST LAURENT	242 536	N	nil 80	nil 80	5N	nil 80				CERT. 1051 LAURENT
743924	LOT LAVIGNE CAN NAT RLY CO	TERRITOIRE SCOLAIRE VILLAGE ST LAURENT	242 537	N	nil 80	nil 80	5N	nil 80				CERT. 1052 LAURENT
743925	LOT LAVIGNE CAN NAT RLY CO	TERRITOIRE SCOLAIRE VILLAGE ST LAURENT	242 538	N	nil 80	nil 80	6N	nil 80				CERT. 1053 LAURENT

RÔLE D'ÉVALUATION DES IMMEUBLES POUR LA PÉRIODE COMMENÇANT LE 1ER MAI, 1951  
 VALUATION ROLL OF IMMOVABLE PROPERTIES FOR THE PERIOD COMMENCING MAY 1ST 1951

RUE - STREET

QUARTIER - WARD

ARRONDISSEMENT ÉLECTORAL DISTRICT

48

NO DE COMPTE ACCOUNT NO.	EMPLACEMENT DE L'IMMEUBLE LOCATION OF PROPERTY		CADASTRE - SUBDIVISION OCCUPATION ET AND DENOMINATION	ENTRETIEN DES TROTTOIRS POS. DE FRONT MAINTENANCE OF SIDEWALKS FEET FRONTAGE	VALEUR (DOLLARS SEULEMENT) VALUE (DOLLARS ONLY)		VALEUR EXEMPTÉ EXEMPT VALUE	VALEUR IMPOSABLE TAXABLE VALUE	E 0 0 0	VALEUR POUR LA TAXE SCOLAIRE VALUE FOR SCHOOL TAX	RESOLUTION NO CERTIFICAT CERTIFICATE NO
	NOM ET ADRESSE DU PROPRIÉTAIRE NAME AND ADDRESS OF OWNER	TERRAIN LAND			BÂTIMENTS ET AUTRES ITEM BUILDINGS AND OTHER ITEMS						
743926	LOT LAVIGNE	242 539	PAR DE ST LAURENT		nil 80	nil 80			6N	nil 80	1953-54 CERT, 1055 CSDA VILLAGE ST LAURENT PAR TERRITOIRE SCOLAIRE
743927	LOT LAVIGNE	242 540	TERRITOIRE SCOLAIRE VILLAGE ST LAURENT		nil 80	nil 80			6N	nil 80	1953-54 CERT, 1056 CSDA VILLAGE ST LAURENT PAR TERRITOIRE SCOLAIRE
743928	LOT LAVIGNE	242 541	TERRITOIRE SCOLAIRE VILLAGE ST LAURENT		nil 80	nil 80			6N	nil 80	1953-54 CERT, 1057 CSDA VILLAGE ST LAURENT PAR TERRITOIRE SCOLAIRE
743929	LOT LAVIGNE	242 542	TERRITOIRE SCOLAIRE VILLAGE ST LAURENT		nil 80	nil 80			5N	nil 80	1953-54 CERT, 1058 CSDA VILLAGE ST LAURENT PAR TERRITOIRE SCOLAIRE
743930	LOT LAVIGNE	242 543	TERRITOIRE SCOLAIRE VILLAGE ST LAURENT		nil 80	nil 80			6N	nil 80	1953-54 CERT, 1059 CSDA VILLAGE ST LAURENT PAR TERRITOIRE SCOLAIRE
743931	LOT LAVIGNE	242 544	TERRITOIRE SCOLAIRE VILLAGE ST LAURENT		nil 80	nil 80			5N	nil 80	1953-54 CERT, 1060 CSDA VILLAGE ST LAURENT PAR TERRITOIRE SCOLAIRE
743932	LOT LAVIGNE	242 545	TERRITOIRE SCOLAIRE VILLAGE ST LAURENT		nil 80	nil 80			5N	nil 80	1953-54 CERT, 1061 CSDA VILLAGE ST LAURENT PAR TERRITOIRE SCOLAIRE

RÔLE D'ÉVALUATION DES IMMEUBLES POUR LA PÉRIODE COMMENÇANT LE 1ER MAI, 1951  
 VALUATION ROLL OF IMMOVABLE PROPERTIES FOR THE PERIOD COMMENCING MAY 1ST 1951

RUE - STREET

QUARTIER - WARD

ARRONDISSEMENT ÉLECTORAL DISTRICT

48

NO DE COMPTE ACCOUNT NO.	EMPLACEMENT DE L'IMMEUBLE LOCATION OF PROPERTY NOM ET ADRESSE DU PROPRIÉTAIRE NAME AND ADDRESS OF OWNER	CADASTRE - SUBDIVISION OCCUPATION ET AND DÉNOMINATION	ENTRETIEN DES TROTTOIRS POD. DE FRONT MAINTENANCE OF SIDEWALKS FEET FRONTAGE	VALEUR (DOLLARS SEULEMENT) VALUE (DOLLARS ONLY)				VOIES VALES PROTÈGES SIDEWALKS	E C O D E	DÉNOMINATION	VALEUR POUR LA TAXE SCOLAIRE VALUE FOR SCHOOL TAX	RESOLUTION NO CERTIFICAT CERTIFICATE NO
				TERRAIN LAND	BÂTIMENTS ET AUTRES ITEX BUILDINGS AND OTHER ITEMS	VALEUR EXEMPTÉ EXEMPT VALUE	VALEUR IMPOSABLE TAXABLE VALUE					
743933	LOT LAVIGNE CAN NAT RLY CO	PAR DE ST LAURENT 242 546 TERRITOIRE SCOLAIRE VILLAGE ST LAURENT	N	nil 80		nil 80		6N		nil 80	CERT. 1062 LAURENT 1953-54	
743934	LOT LAVIGNE CAN NAT RLY CO	242 547 TERRITOIRE SCOLAIRE VILLAGE ST LAURENT	N	nil 80		nil 80		6N		nil 80	CERT. 1063 LAURENT 1953-54	
743935	LOT LAVIGNE CAN NAT RLY CO	242 548 TERRITOIRE SCOLAIRE VILLAGE ST LAURENT	N	nil 80		nil 80		5N		nil 80	CERT. 1064 LAURENT 1953-54	
743936	LOT LAVIGNE CAN NAT RLY CO	242 549 TERRITOIRE SCOLAIRE VILLAGE ST LAURENT	N	nil 80		nil 80		6N		nil 80	CERT. 1065 LAURENT 1953-54	
743937	LOT LAVIGNE CAN NAT RLY CO	242 550 TERRITOIRE SCOLAIRE VILLAGE ST LAURENT	N	nil 80		nil 80		6N		nil 80	CERT. 1066 LAURENT 1953-54	
743938	LOT LAVIGNE CAN NAT RLY CO	242 551 TERRITOIRE SCOLAIRE VILLAGE ST LAURENT	N	nil 80		nil 80		5N		nil 80	CERT. 1067 LAURENT 1953-54	
743939	LOT LAVIGNE CAN NAT RLY CO	242 552 TERRITOIRE SCOLAIRE VILLAGE ST LAURENT	N	nil 80		nil 80		6N		nil 80	CERT. 1068 LAURENT 1953-54	

ROLE D'ÉVALUATION DES IMMEUBLES POUR LA PÉRIODE COMMENÇANT LE 1ER MAI, 1951  
VALUATION ROLL OF IMMOVABLE PROPERTIES FOR THE PERIOD COMMENCING MAY 1ST 1951

RUE - STREET

QUARTIER - WARD

ARRONDISSEMENT ÉLECTORAL DISTRICT

48

NO DE COMPTE ACCOUNT NO.	EMPLACEMENT DE L'IMMEUBLE LOCATION OF PROPERTY		CADASTRE - SUBDIVISION OCCUPATION ET AND DENOMINATION	ENTRETIEN DES TROTTOIRS POS. DE FRONT MAINTENANCE OF SIDEWALKS FEET FRONTAGE	VALEUR (DOLLARS SEULEMENT) VALUE (DOLLARS ONLY)			VOIES VAUDES SIDEWALKS	DÉSIGNATION	VALEUR POUR LA TAXE SCOLAIRE VALUE FOR SCHOOL TAX	RESOLUTION NO CERTIFICAT CERTIFICATE NO
	NOM ET ADRESSE DU PROPRIÉTAIRE NAME AND ADDRESS OF OWNER	TERRAIN LAND			BÂTIMENTS ET AUTRES ITEM BUILDINGS AND OTHER ITEMS	VALEUR EXEMPTÉ EXEMPT VALUE	VALEUR IMPOSABLE TAXABLE VALUE				
743940	PAR DE LOT LAVIGNE	ST LAURENT	242 553		nil 80		nil 80			5 N	1953-54 CERT. 1069 CITE VILLAGE ST LAURENT PAR RESOLUTION 15-3-1953
743941	CAN NAT RLY CO LOT LAVIGNE	TERRITOIRE SCOLAIRE VILLAGE ST LAURENT	242 554		nil 80		nil 80			5 N	1953-54 CERT. 1070 CITE VILLAGE ST LAURENT PAR RESOLUTION 15-3-1953
743942	CAN NAT RLY CO LOT LAVIGNE	TERRITOIRE SCOLAIRE VILLAGE ST LAURENT	242 555		nil 80		nil 80			5 N	1953-54 CERT. 1071 CITE VILLAGE ST LAURENT PAR RESOLUTION 15-3-1953
743943	CAN NAT RLY CO LOT LAVIGNE	TERRITOIRE SCOLAIRE VILLAGE ST LAURENT	242 556		nil 60		nil 60			5 N	1953-54 CERT. 1072 CITE VILLAGE ST LAURENT PAR RESOLUTION 15-3-1953
743944	POIRIER LOT LAVIGNE	TERRITOIRE SCOLAIRE VILLAGE ST LAURENT	242 P558		nil 40		nil 40			99 E	1953-54 CERT. 1073 CITE VILLAGE ST LAURENT PAR RESOLUTION 15-3-1953
743945	LA CITE DE MONTREAL LOT LAVIGNE	TERRITOIRE SCOLAIRE VILLAGE ST LAURENT	242 P559		nil 20		nil 20			99 E	1953-54 CERT. 1074 CITE VILLAGE ST LAURENT PAR RESOLUTION 15-3-1953



RÔLE D'ÉVALUATION DES IMMEUBLES POUR LA PÉRIODE COMMENÇANT LE 1ER MAI, 1951  
 VALUATION ROLL OF IMMOVABLE PROPERTIES FOR THE PERIOD COMMENCING MAY 1ST 1951

RUE - STREET

QUARTIER - WARD

ARRONDISSEMENT ÉLECTORAL DISTRICT

48

NO DE COMPTE ACCOUNT NO.	EMPLACEMENT DE L'IMMEUBLE LOCATION OF PROPERTY	CADASTRE - SUBDIVISION OCCUPATION ET AND DÉNOMINATION	ENTRETIEN DES TROTOIRS PDS. DE FRONT MAINTENANCE OF SIDEWALKS FEET FRONTAGE	VALEUR (DOLLARS SEULEMENT) VALUE (DOLLARS ONLY)		VOIES VALETS TROTTOIRS SIDEWALKS	CODE DÉNOMINATION	VALEUR POUR LA TAXE SCOLAIRE VALUE FOR SCHOOL TAX	RESOLUTION NO CERTIFICAT CERTIFICATE NO
				TERRAIN LAND	BÂTIMENTS ET AUTRES ITEM BUILDINGS AND OTHER ITEMS				
743946	PAR DE ST LAURENT LOT LAVIGNE TERRITOIRE SCOLAIRE VILLAGE ST LAURENT LA CITE DE MONTREAL TRAVERSEZ COTE DUEST	242 P219		nil 30	nil 30		9E	nil 30	1075
743947	LOT LAVIGNE TERRITOIRE SCOLAIRE VILLAGE ST LAURENT LA CITE DE MONTREAL	242 P144		nil 50	nil 50		99E	nil 50	1076
743948	LOT LAVIGNE TERRITOIRE SCOLAIRE VILLAGE ST LAURENT LA CITE DE MONTREAL	242 P146		nil 120	nil 120		99E	nil 120	1077
743949	LOT LAVIGNE TERRITOIRE SCOLAIRE VILLAGE ST LAURENT LA CITE DE MONTREAL	242 515		nil 80	nil 80		99E	nil 80	1078
743950	LOT LAVIGNE TERRITOIRE SCOLAIRE VILLAGE ST LAURENT LA CITE DE MONTREAL	242 514		nil 80	nil 80		99E	nil 80	1079
743951	LOT LAVIGNE TERRITOIRE SCOLAIRE VILLAGE ST LAURENT LA CITE DE MONTREAL	242 513		nil 80	nil 80		99E	nil 80	1080
743952	LOT LAVIGNE TERRITOIRE SCOLAIRE VILLAGE ST LAURENT CAN NAT RLY CO	242 512		nil 80	nil 80		5N	nil 80	735

ROLE D'ÉVALUATION DES IMMEUBLES POUR LA PÉRIODE COMMENÇANT LE 1<sup>ER</sup> MAI, 1951  
VALUATION ROLL OF IMMOVABLE PROPERTIES FOR THE PERIOD COMMENCING MAY 1<sup>ST</sup> 1951

RUE - STREET

QUARTIER - WARD

ARRONDISSEMENT ÉLECTORAL DISTRICT

48

NO DE COMPTE ACCOUNT NO.	EMPLACEMENT DE L'IMMEUBLE LOCATION OF PROPERTY		CADASTRE - SUBDIVISION OCCUPATION ET AND DÉNOMINATION	ENTRETIEN DES TROTOIRS POS. DE FRONT MAINTENANCE OF SIDEWALKS FRONT FRONTAGE	VALEUR (DOLLARS SEULEMENT) VALUE (DOLLARS ONLY)				VOIES COMMUNALES SIDEWALKS	COTE COTE	DÉNOMINATION	VALEUR POUR LA TAXE SCOLAIRE VALUE FOR SCHOOL TAX	RESOLUTION NO CERTIFICAT CERTIFICATE NO
	NOM ET ADRESSE DU PROPRIÉTAIRE NAME AND ADDRESS OF OWNER				TERRAIN LAND	BÂTIMENTS ET AUTRES ICHES BUILDINGS AND OTHER ITEMS	VALEUR EXEMPTÉ EXEMPT VALUE	VALEUR IMPOSABLE TAXABLE VALUE					
	PAR DE		ST LAURENT										
743953	LOT LAVIGNE		242 511										
	CAN NAT RLY CO	TERRITOIRE SCOLAIRE VILLAGE ST LAURENT	N		<i>nil</i> 80		<i>nil</i> 80			6N	<i>nil</i> 80		
743954	LOT LAVIGNE		242 510									1953-54 CERT, 1082 COTE VILLAGE ST LAURENT PAR RESOLUTION 18-3-1953	
	CAN NAT RLY CO	TERRITOIRE SCOLAIRE VILLAGE ST LAURENT	N		<i>nil</i> 80		<i>nil</i> 80			5N	<i>nil</i> 80		
743955	LOT LAVIGNE		242 509									1953-54 CERT, 1083 COTE VILLAGE ST LAURENT PAR RESOLUTION 18-3-1953	
	CAN NAT RLY CO	TERRITOIRE SCOLAIRE VILLAGE ST LAURENT	N		<i>nil</i> 80		<i>nil</i> 80			5N	<i>nil</i> 80		
743956	LOT LAVIGNE		242 508									1953-54 CERT, 1084 COTE VILLAGE ST LAURENT PAR RESOLUTION 18-3-1953	
	CAN NAT RLY CO	TERRITOIRE SCOLAIRE VILLAGE ST LAURENT	N		<i>nil</i> 80		<i>nil</i> 80			6N	<i>nil</i> 80		
743957	LOT LAVIGNE		242 507									1953-54 CERT, 1085 COTE VILLAGE ST LAURENT PAR RESOLUTION 18-3-1953	
	CAN NAT RLY CO	TERRITOIRE SCOLAIRE VILLAGE ST LAURENT	N		<i>nil</i> 80		<i>nil</i> 80			6N	<i>nil</i> 80		
743958	LOT LAVIGNE		242 506									1953-54 CERT, 1086 COTE VILLAGE ST LAURENT PAR RESOLUTION 18-3-1953	
	CAN NAT RLY CO	TERRITOIRE SCOLAIRE VILLAGE ST LAURENT	N		<i>nil</i> 80		<i>nil</i> 80			5N	<i>nil</i> 80		
743959	LOT LAVIGNE		242 505									1953-54 CERT, 1087 COTE VILLAGE ST LAURENT PAR RESOLUTION 18-3-1953	
	CAN NAT RLY CO	TERRITOIRE SCOLAIRE VILLAGE ST LAURENT	N		<i>nil</i> 80		<i>nil</i> 80			6N	<i>nil</i> 80		
												1953-54 CERT, 1088 COTE VILLAGE ST LAURENT PAR RESOLUTION 18-3-1953	

RÔLE D'ÉVALUATION DES IMMEUBLES POUR LA PÉRIODE COMMENÇANT LE 1<sup>ER</sup> MAI, 1951  
 VALUATION ROLL OF IMMOVABLE PROPERTIES FOR THE PERIOD COMMENCING MAY 1<sup>ST</sup> 1951

RUE - STREET

QUARTIER - WARD

ARRONDISSEMENT ÉLECTORAL DISTRICT

48

NO DE COMPTE ACCOUNT NO.	EMPLACEMENT DE L'IMMEUBLE LOCATION OF PROPERTY		CADASTRE - SUBDIVISION OCCUPATION ET ANCIENNE DÉNOMINATION	ENTRETIEN DES TROTTOIRS PDS. DE FRONT MAINTENANCE OF SIDEWALKS FEET FRONTAGE	VALEUR (DOLLARS SEULEMENT) VALUE (DOLLARS ONLY)		VOIES VALES TROTTOIRS SIDEWALKS	C CODE DÉNOMINATION	VALEUR POUR LA TAXE SCOLAIRE VALUE FOR SCHOOL TAX	RESOLUTION NO CERTIFICAT CERTIFICATE NO
	NOM ET ADRESSE DU PROPRIÉTAIRE NAME AND ADDRESS OF OWNER				TERRAIN LAND	BÂTIMENTS ET AUTRES ITEM BUILDINGS AND OTHER ITEMS				
743960	LOT LAVIGNE CAN NAT RLY CO	PAR DE ST LAURENT TERRITOIRE SCOLAIRE VILLAGE ST LAURENT	242 504		<i>Nil</i> 80		<i>Nil</i> 80	6N	<i>Nil</i> 80	1953-54 CERT. 1089 CDEB VILLE ST LAURENT PAR. 15-3-1953
743961	LOT LAVIGNE CAN NAT RLY CO	TERRITOIRE SCOLAIRE VILLAGE ST LAURENT	242 503		<i>Nil</i> 80		<i>Nil</i> 80	6N	<i>Nil</i> 80	1953-54 CERT. 1090 CDEB VILLE ST LAURENT PAR. 15-3-1953
743962	LOT LAVIGNE CAN NAT RLY CO	TERRITOIRE SCOLAIRE VILLAGE ST LAURENT	242 502		<i>Nil</i> 80		<i>Nil</i> 80	6N	<i>Nil</i> 80	1953-54 CERT. 1091 CDEB VILLE ST LAURENT PAR. 15-3-1953
743963	LOT LAVIGNE CAN NAT RLY CO	TERRITOIRE SCOLAIRE VILLAGE ST LAURENT	242 501		<i>Nil</i> 80		<i>Nil</i> 80	6N	<i>Nil</i> 80	1953-54 CERT. 1092 CDEB VILLE ST LAURENT PAR. 15-3-1953
743964	LOT LAVIGNE CAN NAT RLY CO	TERRITOIRE SCOLAIRE VILLAGE ST LAURENT	242 500		<i>Nil</i> 80		<i>Nil</i> 80	6N	<i>Nil</i> 80	1953-54 CERT. 1093 CDEB VILLE ST LAURENT PAR. 15-3-1953
743965	LOT LAVIGNE CAN NAT RLY CO	TERRITOIRE SCOLAIRE VILLAGE ST LAURENT	242 499		<i>Nil</i> 80		<i>Nil</i> 80	5N	<i>Nil</i> 80	1953-54 CERT. 1094 CDEB VILLE ST LAURENT PAR. 15-3-1953
743966	LOT LAVIGNE CAN NAT RLY CO	TERRITOIRE SCOLAIRE VILLAGE ST LAURENT	242 498		<i>Nil</i> 80		<i>Nil</i> 80	6N	<i>Nil</i> 80	1953-54 CERT. 1095 CDEB VILLE ST LAURENT PAR. 15-3-1953

RUE - STREET

QUARTIER - WARD

ARRONDISSEMENT ÉLECTORAL DISTRICT

48

NO DE COMPTE ACCOUNT NO.	EMPLACEMENT DE L'IMMEUBLE LOCATION OF PROPERTY		CADASTRE - SUBDIVISION OCCUPATION ET AND DÉNOMINATION	ENTRETIEN DES TROTTOIRS POS. DE FRONT MAINTENANCE OF SIDEWALKS FEET FRONTAGE	VALEUR (DOLLARS SEULEMENT) VALUE (DOLLARS ONLY)		VOIES VALES TROTTOIRS SIDEWALKS	C O D E D E N O M I N A T I O N	VALEUR POUR LA TAXE SCOLAIRE VALUE FOR SCHOOL TAX	RESOLUTION NO CERTIFICAT CERTIFICATE NO
	NOM ET ADRESSE DU PROPRIÉTAIRE NAME AND ADDRESS OF OWNER				TERRAIN LAND	BÂTIMENTS ET AUTRES ICH BUILDINGS AND OTHER ITEMS				
	PAR DE ST LAURENT									
743967	LOT LAVIGNE	242 497	TERRITOIRE SCOLAIRE VILLAGE ST LAURENT	N	Nil 80	Nil 80	5N	Nil 80		
	CAN NAT RLY CO									
743968	LOT LAVIGNE	242 496	TERRITOIRE SCOLAIRE VILLAGE ST LAURENT	N	Nil 80	Nil 80	5N	Nil 80	1953-54 CERT. 1096 CDEE VILLE ST LAURENT PAR RESOLUTION 15-3-1953	
	CAN NAT RLY CO									
743969	LOT LAVIGNE	242 495	TERRITOIRE SCOLAIRE VILLAGE ST LAURENT	N	Nil 80	Nil 80	5N	Nil 80	1953-54 CERT. 1097 CDEE VILLE ST LAURENT PAR RESOLUTION 15-3-1953	
	CAN NAT RLY CO									
743970	LOT LAVIGNE	242 494	TERRITOIRE SCOLAIRE VILLAGE ST LAURENT	N	Nil 80	Nil 80	6N	Nil 80	1953-54 CERT. 1098 CDEE VILLE ST LAURENT PAR RESOLUTION 15-3-1953	
	CAN NAT RLY CO									
743971	LOT LAVIGNE	242 493	TERRITOIRE SCOLAIRE VILLAGE ST LAURENT	N	Nil 80	Nil 80	6N	Nil 80	1953-54 CERT. 1099 CDEE VILLE ST LAURENT PAR RESOLUTION 15-3-1953	
	CAN NAT RLY CO									
743972	LOT LAVIGNE	242 492	TERRITOIRE SCOLAIRE VILLAGE ST LAURENT	N	Nil 80	Nil 80	5N	Nil 80	1953-54 CERT. 1100 CDEE VILLE ST LAURENT PAR RESOLUTION 15-3-1953	
	CAN NAT RLY CO									
743973	LOT LAVIGNE	242 491	TERRITOIRE SCOLAIRE VILLAGE ST LAURENT	N	Nil 80	Nil 80	5N	Nil 80	1953-54 CERT. 1101 CDEE VILLE ST LAURENT PAR RESOLUTION 15-3-1953	
	CAN NAT RLY CO									
									1953-54 CERT. 1102 CDEE VILLE ST LAURENT PAR RESOLUTION 15-3-1953	



RÔLE D'ÉVALUATION DES IMMEUBLES POUR LA PÉRIODE COMMENÇANT LE 1ER MAI 1951  
 VALUATION ROLL OF IMMOVABLE PROPERTIES FOR THE PERIOD COMMENCING MAY 1ST 1951

RUE - STREET

QUARTIER - WARD

ARRONDISSEMENT ÉLECTORAL DISTRICT

48

NO DE COMPTE ACCOUNT NO.	EMPLACEMENT DE L'IMMEUBLE LOCATION OF PROPERTY		CADASTRE - SUBDIVISION OCCUPATION ET AND DENOMINATION	ENTRETIEN DES TROTTOIRS POS. DE FRONT MAINTENANCE OF SIDEWALKS FEET FRONTAGE	VALEUR (DOLLARS SEULEMENT) VALUE (DOLLARS ONLY)			VOIES VALES TROTTOIRS SIDEWALKS	CODE DENOMINATION	VALEUR POUR LA TAXE SCOLAIRE VALUE FOR SCHOOL TAX	RESOLUTION NO CERTIFICAT CERTIFICATE NO
	NOM ET ADRESSE DU PROPRIÉTAIRE NAME AND ADDRESS OF OWNER				TERRAIN LAND	BÂTIMENTS ET AUTRES ITEM BUILDINGS AND OTHER ITEMS	VALEUR EXEMPTÉ EXEMPT VALUE				
743981	LOT LAVIGNE CAN NAT RLY CO		PAR DE ST LAURENT 242 483 TERRITOIRE SCOLAIRE VILLAGE ST LAURENT		nil 80		nil 80		6N	nil 80	1955-54 CERT. 1110 CDE VILL. ST LAURENT PAR RESOLUTION 454 2053
743982	LOT LAVIGNE CAN NAT RLY CO		242 482 TERRITOIRE SCOLAIRE VILLAGE ST LAURENT		nil 80		nil 80		6N	nil 80	1955-54 CERT. 1111 CDE VILL. ST LAURENT PAR RESOLUTION 454 2053
743983	LOT LAVIGNE CAN NAT RLY CO		242 481 TERRITOIRE SCOLAIRE VILLAGE ST LAURENT		nil 80		nil 80		5N	nil 80	1955-54 CERT. 1112 CDE VILL. ST LAURENT PAR RESOLUTION 454 2053
743984	LOT LAVIGNE CAN NAT RLY CO		242 480 TERRITOIRE SCOLAIRE VILLAGE ST LAURENT		nil 80		nil 80		6N	nil 80	1955-54 CERT. 1113 CDE VILL. ST LAURENT PAR RESOLUTION 454 2053
743985	LOT LAVIGNE CAN NAT RLY CO		242 479 TERRITOIRE SCOLAIRE VILLAGE ST LAURENT		nil 80		nil 80		6N	nil 80	1955-54 CERT. 1114 CDE VILL. ST LAURENT PAR RESOLUTION 454 2053
743986	LOT LAVIGNE CAN NAT RLY CO		242 478 TERRITOIRE SCOLAIRE VILLAGE ST LAURENT		nil 80		nil 80		5N	nil 80	1955-54 CERT. 1115 CDE VILL. ST LAURENT PAR RESOLUTION 454 2053
743987	LOT LAVIGNE CAN NAT RLY CO		242 477 TERRITOIRE SCOLAIRE VILLAGE ST LAURENT		nil 80		nil 80		6N	nil 80	1955-54 CERT. 1116 CDE VILL. ST LAURENT PAR RESOLUTION 454 2053

RÔLE D'ÉVALUATION DES IMMEUBLES POUR LA PÉRIODE COMMENÇANT LE 1<sup>ER</sup> MAI 1951  
 VALUATION ROLL OF IMMOVABLE PROPERTIES FOR THE PERIOD COMMENCING MAY 1<sup>ST</sup> 1951

RUE - STREET

QUARTIER - WARD

ARRONDISSEMENT ÉLECTORAL DISTRICT

48

NO DE COMPTE ACCOUNT NO.	EMPLACEMENT DE L'IMMEUBLE LOCATION OF PROPERTY	CADASTRE - SUBDIVISION OCCUPATION ET AND DÉNOMINATION	ENTRETIEN DES TROTTOIRS POS. DE FRONT MAINTENANCE OF SIDEWALKS FEET FRONTAGE	VALEUR (DOLLARS SEULEMENT) VALUE (DOLLARS ONLY)				VOIES VALEURS TROTTOIRS SIDEWALKS	C O D E	DÉNOMINATION	VALEUR POUR LA TAXE SCOLAIRE VALUE FOR SCHOOL TAX	RESOLUTION NO CERTIFICAT CERTIFICATE NO
				TERRAIN LAND	BÂTIMENTS ET AUTRES ITEM BUILDINGS AND OTHER ITEMS	VALEUR EXEMPTÉ EXEMPT VALUE	VALEUR IMPOSABLE TAXABLE VALUE					
743988	LOT LAVIGNE CAN NAT RLY CO	PAR DE ST LAURENT 242 476 TERRITOIRE SCOLAIRE VILLAGE ST LAURENT	N	nil 80	nil	nil 80	5N			1953-54 CERT. 1117 CODE VILLE ST LAURENT PAR RESOLUTION 15-3-1953	nil 80	
743989	LOT LAVIGNE CAN NAT RLY CO	242 475 TERRITOIRE SCOLAIRE VILLAGE ST LAURENT	N	nil 80	nil	nil 80	6N			1953-54 CERT. 1118 CODE VILLE ST LAURENT PAR RESOLUTION 15-3-1953	nil 80	
743990	LOT LAVIGNE CAN NAT RLY CO	242 474 TERRITOIRE SCOLAIRE VILLAGE ST LAURENT	N	nil 100	nil	nil 100	5N			1953-54 CERT. 1118 CODE VILLE ST LAURENT PAR RESOLUTION 15-3-1953	nil 100	
743991	LOT LAVIGNE LA CITE DE MONTREAL	CLEROUX 242 352 TERRITOIRE SCOLAIRE VILLAGE ST LAURENT	E	nil 100	100	nil 100	99E			1953-54 CERT. 1119 CODE VILLE ST LAURENT PAR RESOLUTION 15-3-1953	nil 100	
743992	LOT LAVIGNE LA CITE DE MONTREAL	242 351 TERRITOIRE SCOLAIRE VILLAGE ST LAURENT	E	nil 80	80	nil 80	99E			1953-54 CERT. 1120 CODE VILLE ST LAURENT PAR RESOLUTION 15-3-1953	nil 80	
743995	LOT LAVIGNE LA CITE DE MONTREAL	242 350 TERRITOIRE SCOLAIRE VILLAGE ST LAURENT	E	nil 80	80	nil 80	99E			1953-54 CERT. 1121 CODE VILLE ST LAURENT PAR RESOLUTION 15-3-1953	nil 80	
										1953-54 CERT. 1122 CODE VILLE ST LAURENT PAR RESOLUTION 15-3-1953	nil 80	

74391

C. Alcide Bourdane  
Chauffeur  
5106 Falaise  
(868747) 29-11-50

74392

C Alcide Bourdane  
Chauffeur  
5106 Falaise  
(868747) 29-11-50

74393

C Alcide Bourdane  
Chauffeur  
5106 Falaise  
(868747) 29-11-50



RÔLE D'ÉVALUATION DES IMMEUBLES POUR LA PÉRIODE COMMENÇANT LE 1<sup>ER</sup> MAI 1951  
 VALUATION ROLL OF IMMOVABLE PROPERTIES FOR THE PERIOD COMMENCING MAY 1<sup>ST</sup> 1951

RUE - STREET

QUARTIER - WARD

ARRONDISSEMENT ÉLECTORAL DISTRICT

48

NO DE COMPTE ACCOUNT NO.	EMPLACEMENT DE L'IMMEUBLE LOCATION OF PROPERTY		CADASTRE - SUBDIVISION OCCUPATION ET RND DÉNOMINATION	ENTRETIEN DES TROTTOIRS POS. DE FRONT MAINTENANCE OF SIDEWALKS FEET FRONTAGE	VALEUR (DOLLARS SEULEMENT) VALUE (DOLLARS ONLY)			VOIES VALEURS SIDEWALKS C U D E N O M I N A T I O N	VALEUR POUR LA TAXE SCOLAIRE VALUE FOR SCHOOL TAX	RESOLUTION NO CERTIFICAT CERTIFICATE
	NOM ET ADRESSE DU PROPRIÉTAIRE NAME AND ADDRESS OF OWNER				TERRAIN LAND	BÂTIMENTS BY AUTRES ICH BUILDINGS AND OTHER ITEMS	VALEUR EXEMPTÉ EXEMPT VALUE			
743994	PAR DE ST LAURENT LOT LAVIGNE		242 349		<i>Nil</i> 80	<i>Nil</i> 80		99E	<i>Nil</i> 80	
<small>Voit Role Supp. Sec Supp. 1952</small>	1952	TERRITOIRE SCOLAIRE VILLAGE ST LAURENT		E						
<small>Voit Role Supp. Sec Supp. 1953</small>	1953	LA CITE DE MONTREAL								1953-54 CERT. 1123 CITE VILLAGE ST LAURENT PAR RESOLUTION 13-3-1953
743995	LOT LAVIGNE		242 348		<i>Nil</i> 80	<i>Nil</i> 80		99E	<i>Nil</i> 80	
<small>Voit Role Supp. Sec Supp. 1952</small>	1952	TERRITOIRE SCOLAIRE VILLAGE ST LAURENT		E						
<small>Voit Role Supp. Sec Supp. 1953</small>	1953	LA CITE DE MONTREAL								1953-54 CERT. 1124 CITE VILLAGE ST LAURENT PAR RESOLUTION 13-3-1953
743996	LOT LAVIGNE		242 347		<i>Nil</i> 80	<i>Nil</i> 80		99E	<i>Nil</i> 80	
<small>Voit Role Supp. Sec Supp. 1952</small>	1952	TERRITOIRE SCOLAIRE VILLAGE ST LAURENT		E						
<small>Voit Role Supp. Sec Supp. 1953</small>	1953	LA CITE DE MONTREAL								1953-54 CERT. 1125 CITE VILLAGE ST LAURENT PAR RESOLUTION 13-3-1953
743997	LOT LAVIGNE		242 346		<i>Nil</i> 80	<i>Nil</i> 80		99E	<i>Nil</i> 80	
<small>Voit Role Supp. Sec Supp. 1952</small>	1952	TERRITOIRE SCOLAIRE VILLAGE ST LAURENT		E						
<small>Voit Role Supp. Sec Supp. 1953</small>	1953	LA CITE DE MONTREAL								1953-54 CERT. 1126 CITE VILLAGE ST LAURENT PAR RESOLUTION 13-3-1953
743998	LOT LAVIGNE		242 345		<i>Nil</i> 80	<i>Nil</i> 80		99E	<i>Nil</i> 80	
<small>Voit Role Supp. Sec Supp. 1952</small>	1952	TERRITOIRE SCOLAIRE VILLAGE ST LAURENT		E						
<small>Voit Role Supp. Sec Supp. 1953</small>	1953	LA CITE DE MONTREAL								1953-54 CERT. 1127 CITE VILLAGE ST LAURENT PAR RESOLUTION 13-3-1953
743999	LOT LAVIGNE		242 344		<i>Nil</i> 80	<i>Nil</i> 80		99E	<i>Nil</i> 80	
<small>Voit Role Supp. Sec Supp. 1952</small>	1952	TERRITOIRE SCOLAIRE VILLAGE ST LAURENT		E						
<small>Voit Role Supp. Sec Supp. 1953</small>	1953	LA CITE DE MONTREAL								1953-54 CERT. 1128 CITE VILLAGE ST LAURENT PAR RESOLUTION 13-3-1953
					500	53040	7940		12470	48510
					500	53040	7940		12470	48510
										6098000

RÔLE D'ÉVALUATION DES IMMEUBLES POUR LA PÉRIODE COMMENÇANT LE 1ER MAI, 1951  
VALUATION ROLL OF IMMOVABLE PROPERTIES FOR THE PERIOD COMMENCING MAY 1st 1951

RUE - STREET

QUARTIER - WARD

ARRONDISSEMENT ÉLECTORAL DISTRICT

48

NO DE COMPTE ACCOUNT NO.	EMPLACEMENT DE L'IMMEUBLE LOCATION OF PROPERTY	CADASTRE - SUBDIVISION OCCUPATION ET AND DENOMINATION	ENTRETIEN DES TROTTOIRS PDS. DE FRONT MAINTENANCE OF SIDEWALKS FEET FRONTAGE	VALEUR (DOLLARS SEULEMENT) VALUE (DOLLARS ONLY)		VOIES VALEES INDICER RESERVATION	E D O O C U M E N T A T I O N	VALEUR POUR LA TAXE SCOLAIRE VALUE FOR SCHOOL TAX	RESOLUTION NO CERTIFICAT CERTIFICATE NO
				TERRAIN LAND	BÂTIMENTS ET AUTRES ITEMS BUILDINGS AND OTHER ITEMS				
744000	LOT LAVIGNE 1952 TERRITOIRE SCOLAIRE VILLAGE ST LAURENT LA CITE DE MONTREAL	242 343 E		nil 80	nil 80		99E	nil 80	
744001	LOT LAVIGNE 1952 TERRITOIRE SCOLAIRE VILLAGE ST LAURENT LA CITE DE MONTREAL	242 342 E		nil 80	nil 80		99E	nil 80	1950-54 CERT. 1129 CITE VILLAGE ST LAURENT PAR RESOLUTION 13-3-1951
744002	LOT LAVIGNE 1952 TERRITOIRE SCOLAIRE VILLAGE ST LAURENT LA CITE DE MONTREAL	242 341 E		nil 80	nil 80		99E	nil 80	1950-54 CERT. 1130 CITE VILLAGE ST LAURENT PAR RESOLUTION 13-3-1951
744003	LOT LAVIGNE 1952 TERRITOIRE SCOLAIRE VILLAGE ST LAURENT LA CITE DE MONTREAL	242 340 E		nil 80	nil 80		99E	nil 80	1950-54 CERT. 1131 CITE VILLAGE ST LAURENT PAR RESOLUTION 13-3-1951
744004	LOT LAVIGNE SAMUEL WATT 11524 BOUL D BRIEN	242 339 P		nil 80	nil 80		2P	nil 80	1950-54 CERT. 1132 CITE VILLAGE ST LAURENT PAR RESOLUTION 13-3-1951
744005	LOT LAVIGNE SAMUEL WATT 1360 DUMET VILLE ST LAURENT	242 338 P		nil 80	nil 80		2P	nil 80	1950-54 CERT. 1133 CITE VILLAGE ST LAURENT PAR RESOLUTION 13-3-1951

RÔLE D'ÉVALUATION DES IMMEUBLES POUR LA PÉRIODE COMMENÇANT LE 1<sup>ER</sup> MAI, 1951  
VALUATION ROLL OF IMMOVABLE PROPERTIES FOR THE PERIOD COMMENCING MAY 1<sup>ST</sup> 1951

RUE - STREET

QUARTIER - WARD

ARRONDISSEMENT ÉLECTORAL DISTRICT

48

NO DE COMPTE ACCOUNT NO.	EMPLACEMENT DE L'IMMEUBLE LOCATION OF PROPERTY		CADASTRE - SUBDIVISION OCCUPATION ET AND DÉNOMINATION	ENTRETIEN DES TROTTOIRS POS. DE FRONT MAINTENANCE OF SIDEWALKS FEET FRONTAGE	VALEUR (DOLLARS SEULEMENT) VALUE (DOLLARS ONLY)		VALEUR POUR LA TAXE SCOLAIRE VALUE FOR SCHOOL TAX	RESOLUTION NO CERTIFICAT CERTIFICATE NO
	NOM ET ADRESSE DU PROPRIÉTAIRE NAME AND ADDRESS OF OWNER				TERRAIN LAND	BÂTIMENTS BY ADDRESS ITEM BUILDINGS AND OTHER ITEMS		
744006	PAR DE ST LAURENT LOT LAVIGNE		242 337		nil 80	nil 80	99E	1952-54 CERT. 1135 CITE VILLE DE LAURENT VAL. (EVALUATION) 15-3-1953
744007	TERRITOIRE SCOLAIRE VILLAGE ST LAURENT LA CITE DE MONTREAL		242 336		nil 80	nil 80	99E	1952-54 CERT. 1136 CITE VILLE DE LAURENT VAL. (EVALUATION) 15-3-1953
744008	TERRITOIRE SCOLAIRE VILLAGE ST LAURENT LA CITE DE MONTREAL		242 335		nil 80	nil 80	99E	1952-54 CERT. 1137 CITE VILLE DE LAURENT VAL. (EVALUATION) 15-3-1953
744009	TERRITOIRE SCOLAIRE VILLAGE ST LAURENT LA CITE DE MONTREAL		242 334		nil 80	nil 80	99E	1952-54 CERT. 1138 CITE VILLE DE LAURENT VAL. (EVALUATION) 15-3-1953
744010	TERRITOIRE SCOLAIRE VILLAGE ST LAURENT LA CITE DE MONTREAL		242 333		nil 80	nil 80	99E	1952-54 CERT. 1139 CITE VILLE DE LAURENT VAL. (EVALUATION) 15-3-1953
744011	TERRITOIRE SCOLAIRE VILLAGE ST LAURENT LA CITE DE MONTREAL		242 332		nil 80	nil 80	99E	1952-54 CERT. 1140 CITE VILLE DE LAURENT VAL. (EVALUATION) 15-3-1953
744012	TERRITOIRE SCOLAIRE VILLAGE ST LAURENT WINNIFRED SEATRICE DAVIES WIFE S AS TO P OF WILLIAM A JAMES BRYAN CIVIL SERVANT 244 CHAMPETRE MTL EST		242 331		nil 80	nil 80	2A	1952-54 CERT. 1141 CITE VILLE DE LAURENT VAL. (EVALUATION) 15-3-1953

ROLE D'EVALUATION DES IMMEUBLES POUR LA PERIODE COMMENÇANT LE 1ER MAI 1951  
VALUATION ROLL OF IMMOVABLE PROPERTIES FOR THE PERIOD COMMENCING MAY 1ST 1951

RUE - STREET

QUARTIER - WARD

ARRONDISSEMENT ÉLECTORAL DISTRICT

48

NO DE COMPTE ACCOUNT NO.	EMPLACEMENT DE L'IMMEUBLE LOCATION OF PROPERTY	CADASTRE - SUBDIVISION OCCUPATION ET AND DÉNOMINATION	ENTRETIEN DES TROTTOIRS POS. DE FRONT MAINTENANCE OF SIDEWALKS FEET FRONTAGE	VALEUR (DOLLARS SEULEMENT) VALUE (DOLLARS ONLY)		VOIES VALEURS TROTTOIRS SIDEWALKS	C O D E D E N O M I N A T I O N	VALEUR POUR LA TAXE SCOLAIRE VALUE FOR SCHOOL TAX	RESOLUTION NO CERTIFICAT CERTIFICATE NO
				TERRAIN LAND	BÂTIMENTS ET AUTRES ITEM BUILDINGS AND OTHER ITEMS				
744013	LOT LAVIGNE TERRITOIRE SCOLAIRE VILLAGE ST LAURENT WINNIFRED BEATRICE DAVIES WIFE S AS TO P OF WILLIAM A JAMES BRYAN CIVIL SERVANT 244 CHAMPETRE MTL EST	242 330		nil 80		nil 80	2-P	nil 80	1147
744014	LOT LAVIGNE TERRITOIRE SCOLAIRE VILLAGE ST LAURENT WINNIFRED BEATRICE DAVIES WIFE S AS TO P OF WILLIAM A JAMES BRYAN CIVIL SERVANT 244 CHAMPETRE MTL EST	242 329		nil 80		nil 80	2-P	nil 80	1143
<del>744015</del>	<del>LOT LAVIGNE TERRITOIRE SCOLAIRE VILLAGE ST LAURENT ELIZABETH RAWLINS WIFE S AS TO P OF REGINALD C CLAYBORN 21535 B BRIEN BOUL</del>	<del>242 328</del>		<del>80</del>		<del>80</del>	<del>2-P</del>	<del>80</del>	
<del>744016</del>	<del>LOT LAVIGNE TERRITOIRE SCOLAIRE VILLAGE ST LAURENT ELIZABETH RAWLINS WIFE S AS TO P OF REGINALD C CLAYBORN 21535 B BRIEN BOUL</del>	<del>242 329</del>		<del>80</del>		<del>80</del>	<del>2-P</del>	<del>80</del>	
<del>744017</del>	<del>LOT LAVIGNE TERRITOIRE SCOLAIRE VILLAGE ST LAURENT ELIZABETH RAWLINS WIFE S AS TO P OF REGINALD C CLAYBORN 21535 B BRIEN BOUL</del>	<del>242 326</del>		<del>80</del>		<del>80</del>	<del>2-P</del>	<del>80</del>	

1952

1952

1952

Voir 744428

Voir 744428

Voir 744428

ROLE D'ÉVALUATION DES IMMEUBLES POUR LA PÉRIODE COMMENÇANT LE 1ER MAI 1951  
VALUATION ROLL OF IMMOVABLE PROPERTIES FOR THE PERIOD COMMENCING MAY 1ST 1951

RUE - STREET

QUARTIER - WARD

ARRONDISSEMENT ÉLECTORAL DISTRICT

48

NO DE COMPTE ACCOUNT NO.	EMPLACEMENT DE L'IMMEUBLE LOCATION OF PROPERTY		CADASTRE - SUBDIVISION OCCUPATION ET AND DÉNOMINATION	ENTRETIEN DES TROTTOIRS POS. DE FRONT MAINTENANCE OF SIDEWALKS FRONTAGE	VALEUR (DOLLARS SEULEMENT) VALUE (DOLLARS ONLY)			VOIES VALEUR TROTTOIRS SIDEWALKS	E D C D E D E D E D E	VALEUR POUR LA TAXE SCOLAIRE VALUE FOR SCHOOL TAX	RESOLUTION NO CERTIFICAT CERTIFICATE
	NOM ET ADRESSE DU PROPRIÉTAIRE NAME AND ADDRESS OF OWNER				TERRAIN LAND	BÂTIMENTS ET AUTRES ITEM BUILDINGS AND OTHER ITEMS	VALEUR EXEMPTÉ EXEMPT VALUE				
744018	PAR DE LOT LAVIGNE		242 325								
Voir Role Supp. Sec. 501	1952	TERRITOIRE SCOLAIRE VILLAGE ST LAURENT LA CITE DE MONTREAL	E		80	80			99E	80	
744019	LOT LAVIGNE		242 324								
Voir Role Supp. Sec. 501	1952	TERRITOIRE SCOLAIRE VILLAGE ST LAURENT LA CITE DE MONTREAL	E		80	80			99E	80	
744020	LOT LAVIGNE		242 323								
Voir Role Supp. Sec. 501	1952	TERRITOIRE SCOLAIRE VILLAGE ST LAURENT LA CITE DE MONTREAL	E		80	80			99E	80	
744021	LOT LAVIGNE		242 322								
Voir Role Supp. Sec. 501	1952	TERRITOIRE SCOLAIRE VILLAGE ST LAURENT LA CITE DE MONTREAL	E		80	80			99E	80	
744022	LOT LAVIGNE		242 321								
Voir Role Supp. Sec. 501	1952	TERRITOIRE SCOLAIRE VILLAGE ST LAURENT LA CITE DE MONTREAL	E		80	80			99E	80	
744023	LOT LAVIGNE		242 320								
Voir Role Supp. Sec. 501	1952	TERRITOIRE SCOLAIRE VILLAGE ST LAURENT LA CITE DE MONTREAL	E		80	80			99E	80	

RÔLE D'ÉVALUATION DES IMMEUBLES POUR LA PÉRIODE COMMENÇANT LE 1ER MAI 1951  
VALUATION ROLL OF IMMOVABLE PROPERTIES FOR THE PERIOD COMMENCING MAY 1ST 1951

RUE - STREET

QUARTIER - WARD

ARRONDISSEMENT ÉLECTORAL DISTRICT

48

NO DE COMPTE ACCOUNT NO.	EMPLACEMENT DE L'IMMEUBLE LOCATION OF PROPERTY		CADASTRE - SUBDIVISION OCCUPATION ET AND DÉNOMINATION	ENTRETIEN DES TROTTOIRS POS. DE FRONT MAINTENANCE OF SIDEWALKS FEET FRONTAGE	VALEUR (DOLLARS SEULEMENT) VALUE (DOLLARS ONLY)		VOIES VAUTES TROTTOIRS SIDEWALKS	DÉNOMINATION	VALEUR POUR LA TAXE SCOLAIRE VALUE FOR SCHOOL TAX	RESOLUTION NO CERTIFICAT CERTIFICATE NO
	NOM ET ADRESSE DU PROPRIÉTAIRE NAME AND ADDRESS OF OWNER				TERRAIN LAND	BÂTIMENTS ET AUTRES ITEM BUILDINGS AND OTHER ITEMS				
744024	LOT LAVIGNE	PAR DE ST LAURENT	242 319							
	WILFRID LEBLANC IRENE LEBLANC HENRI LEBLANC DENIS LEBLANC CHARLES EDUARD LEBLANC THERESE LEBLANC 19 ANS 1945 A/S WM NAP LEBLANC 1189 OGILVIE ST BELLERIVE VALLEYFIELD QUE	TERRITOIRE SCOLAIRE VILLAGE ST LAURENT	C		Nil 80		Nil 80	9C	Nil 80	1953-54 CERT. 7753 CEDE VILLE ST LAURENT PAR RESOLUTION 1953-1953
744025	LOT LAVIGNE		242 318							
	1952 LA CITE DE MONTREAL	TERRITOIRE SCOLAIRE VILLAGE ST LAURENT	E		80		80	99E	80	
744026	LOT LAVIGNE		242 317							
	1952 LA CITE DE MONTREAL	TERRITOIRE SCOLAIRE VILLAGE ST LAURENT	E		80		80	99E	80	
744027	LOT LAVIGNE		242 316							
	1952 LA CITE DE MONTREAL	TERRITOIRE SCOLAIRE VILLAGE ST LAURENT	E		80		80	99E	80	
744028	LOT LAVIGNE		242 315							
	1952 LA CITE DE MONTREAL	TERRITOIRE SCOLAIRE VILLAGE ST LAURENT	E		80		80	99E	80	
744029	LOT LAVIGNE		242 314							
	1952 LA CITE DE MONTREAL	TERRITOIRE SCOLAIRE VILLAGE ST LAURENT	E		80		80	99E	80	

747

RÔLE D'ÉVALUATION DES IMMEUBLES POUR LA PÉRIODE COMMENÇANT LE 1<sup>ER</sup> MAI, 1951  
 VALUATION ROLL OF IMMOVABLE PROPERTIES FOR THE PERIOD COMMENCING MAY 1<sup>ST</sup> 1951

RUE - STREET

QUARTIER - WARD

ARRONDISSEMENT ÉLECTORAL DISTRICT

48

NO DE COMPTE ACCOUNT NO.	EMPLACEMENT DE L'IMMEUBLE LOCATION OF PROPERTY NOM ET ADRESSE DU PROPRIÉTAIRE NAME AND ADDRESS OF OWNER	CADASTRE - SUBDIVISION OCCUPATION ET AND DÉNOMINATION	ENTRETIEN DES TROTTOIRS POS. DE FRONT MAINTENANCE OF SIDEWALKS FEET FRONTAGE	VALEUR (DOLLARS SEULEMENT) VALUE (DOLLARS ONLY)			VOIES VALEUR TROTTOIRS SIDEWALKS CODE	DÉNOMINATION	VALEUR POUR LA TAXE SCOLAIRE VALUE FOR SCHOOL TAX	RESOLUTION NO CERTIFICAT CERTIFICATE NO
				TERRAIN LAND	BÂTIMENTS ET AUTRES ITEX BUILDINGS AND OTHER ITEMS	VALEUR EXEMPTÉ EXEMPT VALUE				
744030	1952 LOT LAVIGNE LA CITE DE MONTREAL DE LA PAIX	PAR DE ST LAURENT 242 313 TERRITOIRE SCOLAIRE VILLAGE ST LAURENT	E	80		80 k	99E	80		
744031	1950 LOT LAVIGNE LA CITE DE MONTREAL	242 658 TERRITOIRE SCOLAIRE VILLAGE ST LAURENT	E	Nil 80		Nil 80 "	99E	Nil 80		
744032	LOT LAVIGNE LA CITE DE MONTREAL	242 657 26 1246 TERRITOIRE SCOLAIRE VILLAGE ST LAURENT	E	Nil 80		Nil 80 h	99E	Nil 80	1953-54 CERT. 1160 COTE VILLE DE LAURENT PAR RESOLUTION 130-1953	
744033	LOT LAVIGNE LA CITE DE MONTREAL	26 1245 TERRITOIRE SCOLAIRE VILLAGE ST LAURENT	E	Nil 80		Nil 80 "	99E	Nil 80	1953-54 CERT. 1161 COTE VILLE DE LAURENT PAR RESOLUTION 130-1953	
744034	LOT LAVIGNE LA CITE DE MONTREAL	26 1244 TERRITOIRE SCOLAIRE VILLAGE ST LAURENT	E	Nil 80		Nil 80 "	99E	Nil 80	1953-54 CERT. 1162 COTE VILLE DE LAURENT PAR RESOLUTION 130-1953	
744035	LOT LAVIGNE LA CITE DE MONTREAL	26 P1243 TERRITOIRE SCOLAIRE VILLAGE ST LAURENT	E	Nil 70		Nil 70 "	99E	Nil 70	1953-54 CERT. 1163 COTE VILLE DE LAURENT PAR RESOLUTION 130-1953	
									1953-54 CERT. 1164 COTE VILLE DE LAURENT PAR RESOLUTION 130-1953	

RÔLE D'ÉVALUATION DES IMMEUBLES POUR LA PÉRIODE COMMENÇANT LE 1ER MAI, 1951  
VALUATION ROLL OF IMMOVABLE PROPERTIES FOR THE PERIOD COMMENCING MAY 1ST 1951

RUE - STREET

QUARTIER - WARD

ARRONDISSEMENT ÉLECTORAL DISTRICT

48

NO DE COMPTE ACCOUNT NO.	EMPLACEMENT DE L'IMMEUBLE LOCATION OF PROPERTY		CADASTRE - SUBDIVISION		ENTRETIEN DES TROTTOIRS POS. DE FRONT MAINTENANCE OF SIDEWALKS FEET FRONTAGE	VALEUR (DOLLARS SEULEMENT) VALUE (DOLLARS ONLY)				VOIES VALEUR TROTTOIRS SIDEWALKS	DÉNOMINATION	VALEUR POUR LA TAXE SCOLAIRE VALUE FOR SCHOOL TAX	RESOLUTION NO CERTIFICAT CERTIFICATE	
	NOM ET ADRESSE DU PROPRIÉTAIRE NAME AND ADDRESS OF OWNER		OCCUPATION ET DÉNOMINATION			TERRAIN LAND	BÂTIMENTS ET AUTRES ITEM BUILDINGS AND OTHER ITEMS	VALEUR EXEMPTÉ EXEMPT VALUE	VALEUR IMPOSABLE TAXABLE VALUE					
744036	PAR DE ST LAURENT LOT LAVIGNE		26	P1242 REAR										
	TERRITOIRE SCOLAIRE VILLAGE ST LAURENT LA CITE DE MONTREAL					<i>nil</i> 20	<i>nil</i> 20			99E		<i>nil</i> 20		
744037	LOT LAVIGNE		26	P1239										
	1952 CHARLES VASSEUR 8248A ST DENIS			TERRITOIRE SCOLAIRE VILLAGE ST LAURENT JARDINIER		10		10		9C		10		1953-54 CITE VILLE ST LAURENT PAR RESOLUTION 15-1955
744038	LOT LAVIGNE		26	P1238										
	1952 CHARLES VASSEUR 8248A ST DENIS			TERRITOIRE SCOLAIRE VILLAGE ST LAURENT JARDINIER		40		40		9C		40		
744039	LOT LAVIGNE		26	P1237										
	1952 CHARLES VASSEUR 8248A ST DENIS			TERRITOIRE SCOLAIRE VILLAGE ST LAURENT JARDINIER		70		70		9C		70		
744040	LOT LAVIGNE		26	1236										
	1952 CHARLES VASSEUR 8248A ST DENIS			TERRITOIRE SCOLAIRE VILLAGE ST LAURENT JARDINIER		80		80		9C		80		
744041	LOT LAVIGNE		26	1235										
	1952 CHARLES VASSEUR 8248A ST DENIS			TERRITOIRE SCOLAIRE VILLAGE ST LAURENT JARDINIER		80		80		9C		80		



ROLE D'ÉVALUATION DES IMMEUBLES POUR LA PÉRIODE COMMENÇANT LE 1ER MAI, 1951  
VALUATION ROLL OF IMMOVABLE PROPERTIES FOR THE PERIOD COMMENCING MAY 1ST 1951

RUE - STREET

QUARTIER - WARD

ARRONDISSEMENT ÉLECTORAL DISTRICT

48

NO DE COMPTE ACCOUNT NO.	EMPLACEMENT DE L'IMMEUBLE LOCATION OF PROPERTY		CADASTRE - SUBDIVISION OCCUPATION ET ANO DÉNOMINATION	ENTRETIEN DES TROTTOIRS POS. DE FRONT MAINTENANCE OF SIDEWALKS FEET FRONTAGE	VALEUR (DOLLARS SEULEMENT) VALUE (DOLLARS ONLY)			VALEUR POUR LA TAXE SCOLAIRE VALUE FOR SCHOOL TAX	RESOLUTION NO CERTIFICAT CERTIFICATE
	NOM ET ADRESSE DU PROPRIÉTAIRE NAME AND ADDRESS OF OWNER				TERRAIN LAND	BÂTIMENTS ET AUTRES ICH BUILDINGS AND OTHER ITEMS	VALEUR EXEMPTÉ EXEMPT VALUE		
744042	PAR DE ST LAURENT LOT LAVIGNE		26 1234						
	TERRITOIRE SCOLAIRE VILLAGE ST LAURENT CHARLES VASSEUR 8248A ST DENIS		JARDINIER		80		80	9C	80
744043	LOT LAVIGNE		26 1233						
	TERRITOIRE SCOLAIRE VILLAGE ST LAURENT CHARLES VASSEUR 8248A ST DENIS		JARDINIER		80		80	9C	80
744044	LOT LAVIGNE		26 1232						
	TERRITOIRE SCOLAIRE VILLAGE ST LAURENT CHARLES VASSEUR 8248A ST DENIS		JARDINIER		80		80	9C	80
744045	<i>av 11661 O'Brien</i> LOT LAVIGNE		26 1231						
	TERRITOIRE SCOLAIRE VILLAGE ST LAURENT CHARLES VASSEUR <del>8248A ST DENIS</del> <i>11655 Parc O'Brien</i>		JARDINIER		80	<i>23/20</i>	<i>23/80</i> 80	9C	<i>23/20</i> 80 <i>(23/20)</i>
744046	LOT LAVIGNE		26 1230						
	TERRITOIRE SCOLAIRE VILLAGE ST LAURENT CHARLES VASSEUR 8248A ST DENIS		JARDINIER		80		80	9C	80
744047	LOT LAVIGNE		26 1229						
	TERRITOIRE SCOLAIRE VILLAGE ST LAURENT CHARLES VASSEUR 8248A ST DENIS		JARDINIER		80		80	9C	80

RÔLE D'ÉVALUATION DES IMMEUBLES POUR LA PÉRIODE COMMENÇANT LE 1ER MAI, 1951  
 VALUATION ROLL OF IMMOVABLE PROPERTIES FOR THE PERIOD COMMENCING MAY 1ST 1951

RUE - STREET

QUARTIER - WARD

ARRONDISSEMENT ÉLECTORAL DISTRICT

48

NO DE COMPTE ACCOUNT NO.	EMPLACEMENT DE L'IMMEUBLE LOCATION OF PROPERTY		CADASTRE - SUBDIVISION	ENTRETIEN DES TROTTOIRS POS. DE FRONT	VALEUR (DOLLARS SEULEMENT) VALUE (DOLLARS ONLY)			VOÛTES VAULTS TROTTOIRS SIDEWALKS	C O D E	D E N O M I N A T I O N	VALEUR POUR LA TAXE SCOLAIRE VALUE FOR SCHOOL TAX	RESOLUTION NO CERTIFICATE NO
	NOM ET ADRESSE DU PROPRIÉTAIRE NAME AND ADDRESS OF OWNER	OCCUPATION ET AND DÉNOMINATION	MAINTENANCE OF SIDEWALKS FEET FRONTAGE	TERRAIN LAND	BÂTIMENTS ET AUTRES ITEM BUILDINGS AND OTHER ITEMS	VALEUR EXEMPTÉ EXEMPT VALUE	VALEUR IMPOSABLE TAXABLE VALUE					
744048	PAR DE LOT LAVIGNE	ST LAURENT	26 1228									
	CHARLES VASSEUR 8248A ST DENIS	TERRITOIRE SCOLAIRE VILLAGE ST LAURENT JARDINIER	C		80		80		90		80	
744049	LOT LAVIGNE	ST LAURENT	26 1227									
	CHARLES VASSEUR 8248A ST DENIS	TERRITOIRE SCOLAIRE VILLAGE ST LAURENT JARDINIER	C		80		80		90		80	
744050	LOT LAVIGNE	ST LAURENT	26 1226									
	CHARLES VASSEUR 8248A ST DENIS	TERRITOIRE SCOLAIRE VILLAGE ST LAURENT JARDINIER	C		80		80		90		80	
744051	LOT LAVIGNE	ST LAURENT	26 1225									
	CHARLES VASSEUR 8248A ST DENIS	TERRITOIRE SCOLAIRE VILLAGE ST LAURENT JARDINIER	C		80		80		90		80	
744052	LOT LAVIGNE	ST LAURENT	26 1224									
	CHARLES VASSEUR 8248A ST DENIS	TERRITOIRE SCOLAIRE VILLAGE ST LAURENT JARDINIER	C		80		80		90		80	
744053	LOT LAVIGNE	ST LAURENT	26 1223									
	CHARLES VASSEUR 8248A ST DENIS	TERRITOIRE SCOLAIRE VILLAGE ST LAURENT JARDINIER	C		80		80		90		80	

RÔLE D'ÉVALUATION DES IMMEUBLES POUR LA PÉRIODE COMMENÇANT LE 1<sup>ER</sup> MAI, 1951  
 VALUATION ROLL OF IMMOVABLE PROPERTIES FOR THE PERIOD COMMENCING MAY 1<sup>ST</sup> 1951

RUE - STREET

QUARTIER - WARD

ARRONDISSEMENT ÉLECTORAL DISTRICT

48

NO DE COMPTE ACCOUNT NO.	EMPLACEMENT DE L'IMMEUBLE LOCATION OF PROPERTY		CADASTRE - SUBDIVISION OCCUPATION ET AND DÉNOMINATION	ENTRETIEN DES TROTTOIRS POS. DE FRONT MAINTENANCE OF SIDEWALKS FEET FRONTAGE	VALEUR (DOLLARS SEULEMENT) VALUE (DOLLARS ONLY)			VOIES ANULÉES FRACTIONS SIDEWALKS	C O D E D E N O M I N A T I O N	VALEUR POUR LA TAXE SCOLAIRE VALUE FOR SCHOOL TAX	RESOLUTION NO CERTIFICAT CERTIFICATE NO
	NOM ET ADRESSE DU PROPRIÉTAIRE NAME AND ADDRESS OF OWNER				TERRAIN LAND	BÂTIMENTS ET AUTRES ITEM BUILDINGS AND OTHER ITEMS	VALEUR EXEMPTÉ EXEMPT VALUE				
744054	PAR DE ST LAURENT LOT LAVIGNE		26 1222								
	1952 TERRITOIRE SCOLAIRE VILLAGE ST LAURENT LA CITE DE MONTREAL		E		80	80	"		99E	80	
744055	LOT LAVIGNE		26 1221								
	1952 TERRITOIRE SCOLAIRE VILLAGE ST LAURENT LA CITE DE MONTREAL		E		80	80	"		99E	80	
744056	LOT LAVIGNE		26 1220								
	1952 TERRITOIRE SCOLAIRE VILLAGE ST LAURENT LA CITE DE MONTREAL		E		80	80	"		99E	80	
744057	LOT LAVIGNE		26 1219								
	1952 TERRITOIRE SCOLAIRE VILLAGE ST LAURENT LA CITE DE MONTREAL		E		80	80	"		99E	80	
744058	LOT LAVIGNE		26 1218								
	1952 TERRITOIRE SCOLAIRE VILLAGE ST LAURENT LA CITE DE MONTREAL		E		80	80	"		99E	80	
744059	LOT LAVIGNE		26 1217								
	1952 TERRITOIRE SCOLAIRE VILLAGE ST LAURENT LA CITE DE MONTREAL		E		80	80	"		99E	80	
744060	LOT LAVIGNE		26 1216								
	1952 TERRITOIRE SCOLAIRE VILLAGE ST LAURENT LA CITE DE MONTREAL		E		80	80	"		99E	80	

RÔLE D'ÉVALUATION DES IMMEUBLES POUR LA PÉRIODE COMMENÇANT LE 1ER MAI, 1951  
 VALUATION ROLL OF IMMOVABLE PROPERTIES FOR THE PERIOD COMMENCING MAY 1ST 1951

RUE - STREET

QUARTIER - WARD

ARRONDISSEMENT ÉLECTORAL DISTRICT

NO DE COMPTE ACCOUNT NO.	EMPLACEMENT DE L'IMMEUBLE LOCATION OF PROPERTY		CADASTRE - SUBDIVISION		ENTRETIEN DES TROTTOIRS POS. DE FRONT MAINTENANCE OF SIDEWALKS FEET FRONTAGE	VALEUR (DOLLARS SEULEMENT) VALUE (DOLLARS ONLY)		VOIES VAULTS TROTTOIRS SIDEWALKS	CODE DENOMINATION	VALEUR POUR LA TAXE SCOLAIRE VALUE FOR SCHOOL TAX	RESOLUTION NO CERTIFICAT CERTIFICATE NO
	NOM ET ADRESSE DU PROPRIÉTAIRE NAME AND ADDRESS OF OWNER	OCCUPATION ET AND DÉNOMINATION	TERRAIN LAND	BÂTIMENTS ET AUTRES ITEM BUILDINGS AND OTHER ITEMS		VALEUR EXEMPTÉ EXEMPT VALUE	VALEUR IMPOSABLE TAXABLE VALUE				
744061	1952 1954 1953 1955	PAR DE ST LAURENT LOT LAVIGNE TERRITOIRE SCOLAIRE VILLAGE ST LAURENT LA CITE DE MONTREAL	26 1215	E	80	80			99E	80	
744062	1952 1953 1954 1955	LOT LAVIGNE TERRITOIRE SCOLAIRE VILLAGE ST LAURENT LA CITE DE MONTREAL	26 1214	E	80	80			99E	80	
744063	1952 1953 1954 1955	LOT LAVIGNE LA CITE DE MONTREAL	26 1213	E	80	80			99E	80	
744064	1952 1953 1954 1955	LOT LAVIGNE LA CITE DE MONTREAL	26 1212	E	80	80			99E	80	
744065	1954 1955 1953	DUDEMAINE LOT LAVIGNE RUDOLF SKOPCZYNSKI 626 CONGREGATION	A E 48 26 692	C	80	80			2C	80	
744066	1953 1954 1955	LOT LAVIGNE RUDOLF SKOPCZYNSKI 626 CONGREGATION	26 693	C	80	80			2C	80	
744067	1952 1953 1954 1955	LOT LAVIGNE NURIEL VERONICA MAC DONALD WID OF CHARLES ALLARD (ELLARD) 255 ONTARIO QUÉST	26 694	C	80	80			2C	80	but 181 12/1/51

RÔLE D'ÉVALUATION DES IMMEUBLES POUR LA PÉRIODE COMMENÇANT LE 1<sup>ER</sup> MAI, 1951  
VALUATION ROLL OF IMMOWABLE PROPERTIES FOR THE PERIOD COMMENCING MAY 1<sup>ST</sup> 1951

RUE - STREET

QUARTIER - WARD

ARRONDISSEMENT ÉLECTORAL DISTRICT

48

NO DE COMPTE ACCOUNT NO.	EMPLACEMENT DE L'IMMEUBLE LOCATION OF PROPERTY NOM ET ADRESSE DU PROPRIÉTAIRE NAME AND ADDRESS OF OWNER	CADASTRE - SUBDIVISION OCCUPATION ET AND DÉNOMINATION	ENTRETIEN DES TROTTOIRS PDS. DE FRONT MAINTENANCE OF SIDEWALKS FEET FRONTAGE	VALEUR (DOLLARS SEULEMENT) VALUE (DOLLARS ONLY)			VOÛTES VAULTS FRONTIERS SIDEWALKS	D E C O C O C O	DÉNOMINATION	VALEUR POUR LA TAXE SCOLAIRE VALUE FOR SCHOOL TAX	RESOLUTION NO CERTIFICAT CERTIFICATE NO
				TERRAIN LAND	BÂTIMENTS ET AUTRES ITEM BUILDINGS AND OTHER ITEMS	VALEUR EXEMPTÉ EXEMPT VALUE					
744068	LOT LAVIGNE MURIEL VERONICA M <sup>rs</sup> Mc DONALD WID OF CHARLES ALLARD (ELLAR) 255 ONTARIO OUEST	26 695		80			80		2C	80	cert 180 (3/18/51)
744069	LOT LAVIGNE MURIEL VERONICA M <sup>rs</sup> Mc DONALD WID OF CHARLES ALLARD (ELLAR) 255 ONTARIO OUEST	26 696		80			80		2C	80	cert 179 (3/18/51)
744070	LOT LAVIGNE JAMES BRODERICK 261 ST JACQUES OUEST	26 697		80			80		2C	80	
744071	LOT LAVIGNE JAMES BRODERICK 261 ST JACQUES OUEST	26 698		80			80		2C	80	
744072	LOT LAVIGNE Herard Alcede Thibault 11774 Lavigne ALFRED COSSETTE 4018 MACKENZIE	26 699		80	6640		6640 80		C 2C	6640 80	1953/54 CERT. No. 52-127 (12/5/53)
744073	LOT LAVIGNE ALFRED COSSETTE 4018 MACKENZIE	26 700		80			80		2C	80	

RÔLE D'ÉVALUATION DES IMMEUBLES POUR LA PÉRIODE COMMENÇANT LE 1<sup>ER</sup> MAI, 1951  
 VALUATION ROLL OF IMMOVABLE PROPERTIES FOR THE PERIOD COMMENCING MAY 1<sup>ST</sup> 1951

RUE - STREET

QUARTIER - WARD

ARRONDISSEMENT ÉLECTORAL DISTRICT

48

NO DE COMPTE ACCOUNT NO.	EMPLACEMENT DE L'IMMEUBLE LOCATION OF PROPERTY NOM ET ADRESSE DU PROPRIÉTAIRE NAME AND ADDRESS OF OWNER	CADASTRE - SUBDIVISION OCCUPATION ET AND DÉNOMINATION	ENTRETIEN DES TROTTOIRS POS. DE FRONT MAINTENANCE OF SIDEWALKS FEET FRONTAGE	VALEUR (DOLLARS SEULEMENT) VALUE (DOLLARS ONLY)		VOIES VALEURS TROTTOIRS SIDEWALKS	C D E	DÉNOMINATION	VALEUR POUR LA TAXE SCOLAIRE VALUE FOR SCHOOL TAX	RESOLUTION NO CERTIFICAT CERTIFICATE NO
				TERRAIN LAND	BÂTIMENTS ET AUTRES BÂTIMENTS AND OTHER ITEMS VALEUR EXEMPTÉ EXEMPT VALUE					
744074	11780 LOT LAVIGNE ALFRED COSSETTE 4018 MACKENZIE	PAR DE ST LAURENT 26 701		80	6640	80	2C		6640 80	1953/54 CERT. No. 55/128 (12/5/55)
744075	LOT LAVIGNE ALFRED COSSETTE 4018 MACKENZIE	26 702		80		80	2C		80	
744076	11790 LOT LAVIGNE Franz Joseph Langer 11790 Lavigne ALFRED COSSETTE 4018 MACKENZIE	26 703		80	6640	80	2C	P	6640 80	1953/54 CERT. No. 55/129 (12/5/55)
744077	LOT LAVIGNE ALFRED COSSETTE 4018 MACKENZIE	26 704		80		80	2C		80	
744078	11794 LOT LAVIGNE William Eric Dempster 11794 Lavigne ALFRED COSSETTE 4018 MACKENZIE	26 705		80	6640	80	2C	P	6640 80	1953/54 CERT. No. 55/130 (12/5/55)
744079	LOT LAVIGNE ALFRED COSSETTE 4018 MACKENZIE	26 706		80		80	2C		80	
744080	11800 LOT LAVIGNE ALFRED COSSETTE 4018 MACKENZIE	26 707		80	6640	80	2C		6640 80	1953/54 CERT. No. 55/131 (12/5/55)

RÔLE D'ÉVALUATION DES IMMEUBLES POUR LA PÉRIODE COMMENÇANT LE 1<sup>ER</sup> MAI 1951  
 VALUATION ROLL OF IMMOVABLE PROPERTIES FOR THE PERIOD COMMENCING MAY 1<sup>ST</sup> 1951

RUE - STREET

QUARTIER - WARD

ARRONDISSEMENT ÉLECTORAL DISTRICT

48

NO DE COMPTE ACCOUNT NO.	EMPLACEMENT DE L'IMMEUBLE LOCATION OF PROPERTY	CADASTRE - SUBDIVISION OCCUPATION ET AND DÉNOMINATION	ENTRETIEN DES TROTOIRS POR. DE FRONT MAINTENANCE OF SIDEWALKS FEET FRONTAGE	VALEUR (DOLLARS SEULEMENT) VALUE (DOLLARS ONLY)		VALEUR EXEMPTÉ EXEMPT VALUE	VALEUR IMPOSABLE TAXABLE VALUE	CODE DÉSIGNATION	VALEUR POUR LA TAXE SCOLAIRE VALUE FOR SCHOOL TAX	RESOLUTION NO CERTIFICATE NO
				TERRAIN LAND	BÂTIMENTS ET AUTRES ITERS BUILDINGS AND OTHER ITEMS					
744081	LOT LAVIGNE WILBURN WORKMAN 303 CARLTON STREET TOTO NT O N T A R I O	26 708 GENTLEMAN		80			80	2P	80	
744082	LOT LAVIGNE LA CITE DE MONTREAL	26 709		80		80		99E	80	
744083	LOT LAVIGNE SUCC ALVINE MARDIS VEUVE DE JEAN B O GAGNON COMPTES A 55 SCOTT STREET QUEBEC A/S SOC D ADM ET DE FIDUCIE 5 ST JACQUES EST	26 710		80			80	2C	80	
744084	LOT LAVIGNE SUCC ALVINE MARDIS VEUVE DE JEAN B O GAGNON COMPTES A 55 SCOTT STREET QUEBEC A/S SOC D ADM ET DE FIDUCIE 5 ST JACQUES EST	26 711		80			80	2C	80	

RÔLE D'ÉVALUATION DES IMMEUBLES POUR LA PÉRIODE COMMENÇANT LE 1ER MAI 1951  
VALUATION ROLL OF IMMOVABLE PROPERTIES FOR THE PERIOD COMMENCING MAY 1ST 1951

RUE - STREET

QUARTIER - WARD

ARRONDISSEMENT ÉLECTORAL DISTRICT

48

NO DE COMPTE ACCOUNT NO.	EMPLACEMENT DE L'IMMEUBLE LOCATION OF PROPERTY		CADASTRE - SUBDIVISION		ENTRETIEN DES TROTTOIRS POS. DE FRONT  MAINTENANCE OF SIDEWALKS FEET FRONTAGE	VALEUR (DOLLARS SEULEMENT) VALUE (DOLLARS ONLY)				VOIES VAUDES TROTTOIRS SIDEWALKS	CODE C	DÉSIGNATION	VALEUR POUR LA TAXE SCOLAIRE VALUE FOR SCHOOL TAX	RESOLUTION NO CERTIFICAT CERTIFICATE NO
	NOM ET ADRESSE DU PROPRIÉTAIRE NAME AND ADDRESS OF OWNER	OCCUPATION ET AND DÉSIGNATION	TERRAIN LAND	BÂTIMENTS ET AUTRES ÎTENS BUILDINGS AND OTHER ITEMS		VALEUR EXEMPTÉ EXEMPT VALUE	VALEUR IMPOSABLE TAXABLE VALUE	VALEUR EXEMPTÉ EXEMPT VALUE	VALEUR IMPOSABLE TAXABLE VALUE					
744085	LOT LAVIGNE  SUCC ALVINE MARDIS VEUVE DE JEAN B O GAGNON		26	712		80			80		2C		80	
1954 1955	COMPTES A 55 SCOTT ST QUEBEC  A/S SDC D-ADM ET DE FIDUCIE 5 ST JACQUES EST													
744086	LOT LAVIGNE  SUCC ALVINE MARDIS VEUVE DE JEAN B O GAGNON		26	713		80			80		2C		80	
1954 1955	COMPTES A 55 SCOTT ST QUEBEC  A/S SDC D-ADM ET DE FIDUCIE 5 ST JACQUES EST													
744087	11816 LOT LAVIGNE  LUCY MARY SHEA ANDREW MICHAEL SHEA JOANNA MARY SHEA KATHLEEN MARY SHEA AL CE MARY SHEA ELLEN MARY SHEA MARY AGNES SHEA		26	714		80	6640		6640 80		2C		80	1953/52 CERT. N° 55/132 (12/5/55)
1954 1955	C/O ANDREW M SHEA 1112 LAPRAIRIE													
744088	LOT LAVIGNE  ALFRED COSSETTE 4018 MACKENZIE		26	715		80			80		2C		80	
1955	ING CONSTRUCTEUR													



RÔLE D'ÉVALUATION DES IMMEUBLES POUR LA PÉRIODE COMMENÇANT LE 1<sup>ER</sup> MAI, 1951  
VALUATION ROLL OF IMMOVABLE PROPERTIES FOR THE PERIOD COMMENCING MAY 1<sup>ST</sup> 1951

RUE - STREET

QUARTIER - WARD

ARRONDISSEMENT ÉLECTORAL DISTRICT

48

NO DE COMPTE ACCOUNT NO.	EMPLACEMENT DE L'IMMEUBLE LOCATION OF PROPERTY NOM ET ADRESSE DU PROPRIÉTAIRE NAME AND ADDRESS OF OWNER	CADASTRE - SUBDIVISION OCCUPATION ET AND DÉNOMINATION	ENTRETIEN DES TROTOIRS POS. DE FRONT MAINTENANCE OF SIDEWALKS FEET FRONTAGE	VALEUR (DOLLARS SEULEMENT) VALUE (DOLLARS ONLY)		VOIES VAU- LES TROTTOIRS SIDEWALKS	C O D E D É N O M I N A T I O N	VALEUR POUR LA TAXE SCOLAIRE VALUE FOR SCHOOL TAX	RESOLUTION NO CERTIFICAT CERTIFICATE NO
				TERRAIN LAND	BÂTIMENTS ET AUTRES ITEM BUILDINGS AND OTHER ITEMS				
744089 <small>1953</small> <small>1955</small>	<sup>11922</sup> LOT LAVIGNE <i>Patrick H. Nolan</i> ALFRED COSSETTE 4018 MACKENZIE	26 716		80	7440		2C	7440 1452/53 80 LET. No. 54/5962 (28/4/54)	
744090 <small>1953</small> <small>1955</small>	LOT LAVIGNE ALFRED COSSETTE 4018 MACKENZIE	26 717		80			2C	80	
744091 <small>1953</small> <small>1955</small>	LOT LAVIGNE ALFRED COSSETTE 4018 MACKENZIE	26 718		80			2C	80	
744092 <small>1953</small> <small>1955</small>	LOT LAVIGNE ALFRED COSSETTE 4018 MACKENZIE	26 719		80			2C	80	
744093 <small>1954</small> <small>1955</small>	<sup>11834</sup> LOT LAVIGNE <i>Maurice Lalit</i> ALFRED COSSETTE 4018 MACKENZIE	26 720		80	7040		2C	7040 1953/54 80 LET. No. 54/5964 (28/4/54)	
744094 <small>1954</small> <small>1955</small>	LOT LAVIGNE ALFRED COSSETTE 4018 MACKENZIE	26 721		80			2C	80	
744095 <small>1954</small> <small>1955</small>	<sup>11840</sup> LOT LAVIGNE ALFRED COSSETTE 4018 MACKENZIE	26 722		80	7440		2C	7440 1452/53 80 LET. No. 54/5965 (28/4/54)	

758

RÔLE D'ÉVALUATION DES IMMEUBLES POUR LA PÉRIODE COMMENÇANT LE 1<sup>ER</sup> MAI, 1951  
 VALUATION ROLL OF IMMOVABLE PROPERTIES FOR THE PERIOD COMMENCING MAY 1<sup>ST</sup> 1951

RUE - STREET

QUARTIER - WARD

ARRONDISSEMENT ÉLECTORAL DISTRICT

48

NO DE COMPTE ACCOUNT NO.	EMPLACEMENT DE L'IMMEUBLE LOCATION OF PROPERTY	CADASTRE - SUBDIVISION OCCUPATION ET AND DÉNOMINATION	ENTRETIEN DES TROTTOIRS POS. DE FRONT MAINTENANCE OF SIDEWALKS FEET FRONTAGE	VALEUR (DOLLARS SEULEMENT) VALUE (DOLLARS ONLY)		VOIES VAULTS TROTTOIRS SIDEWALKS	CODE DÉNOMINATION	VALEUR POUR LA TAXE SCOLAIRE VALUE FOR SCHOOL TAX	RESOLUTION NO CERTIFICAT CERTIFICATE NO
				TERRAIN LAND	BÂTIMENTS ET AUTRES ICH BUILDINGS AND OTHER ITEMS				
744096	LOT LAVIGNE ALFRED COSSETTE 4018 MACKENZIE	PAR DE ST LAURENT 26 723	C	80			2C	80	
1954 1955									
744097	LOT LAVIGNE ALFRED COSSETTE 4018 MACKENZIE	26 724 <i>Martha Konstantopoulou, wife pas to p of Emmanouel Antoniadis</i>	C	80	7040		2C	7040 80	1952/53 CERT. No. 54/5966 (28/4/54)
1953 1955									
744098	LOT LAVIGNE ALFRED COSSETTE 4018 MACKENZIE	26 725	C	80			2C	80	
1953 1955									
744099	LOT LAVIGNE ALFRED COSSETTE 4018 MACKENZIE	26 726 <i>Wald Labelle</i>	C	80	7020		2C	7020 80	1952/53 CERT. No. 54/5967 (28/4/54)
1953 1955									
744100	LOT LAVIGNE ALFRED COSSETTE 4018 MACKENZIE	26 727	C	100			2C	100	
1953 1955									
744101	LOT LAVIGNE ALFRED COSSETTE 4018 MACKENZIE	26 729	C	110	7000		2C	7000 110	CERT. No. 54/855 (9/6/54)
1953 1955									
744102	LOT LAVIGNE ALFRED COSSETTE 4018 MACKENZIE	26 730	C	90			2C	90	
1953 1955									

759

RÔLE D'ÉVALUATION DES IMMEUBLES POUR LA PÉRIODE COMMENÇANT LE 1<sup>ER</sup> MAI 1951  
VALUATION ROLL OF IMMOVABLE PROPERTIES FOR THE PERIOD COMMENCING MAY 1<sup>ST</sup> 1951

RUE - STREET

QUARTIER - WARD

ARRONDISSEMENT ÉLECTORAL DISTRICT

5

NO DE COMPTE ACCOUNT NO.	EMPLACEMENT DE L'IMMEUBLE LOCATION OF PROPERTY	CADASTRE - SUBDIVISION OCCUPATION ET AND DÉNOMINATION	ENTRETIEN DES TROTTOIRS PDS. DE FRONT MAINTENANCE OF SIDEWALKS FEET FRONTAGE	VALEUR (DOLLARS SEULEMENT) VALUE (DOLLARS ONLY)		VOIES VALEURS TROTTOIRS SIDEWALKS	DÉNOMINATION	VALEUR POUR LA TAXE SCOLAIRE VALUE FOR SCHOOL TAX	RESOLUTION NO CERTIFICAT CERTIFICATE
				TERRAIN LAND	BÂTIMENTS ET AUTRES BÂTIMENTS AND OTHER ITEMS				
744103	11860 LOT LAVIGNE Roland Goyette 11860 Lavigne GERALD LAVERY 11861 O BRIEN BOUL	26 731 FIREMAN	C	90	7620 90		2C	7620 90	1954/55 13-4-55
744104	LOT LAVIGNE GERALD LAVERY 11861 O BRIEN BOUL	26 732 FIREMAN	C	90			2C	90	
744105	LOT LAVIGNE NORA NOLAN WIFE S AS TO P OF PATRICK GRIFFIN 11871 O BRIEN BLVD	26 733 SCHOOL TEACHER	C	90			2C	90	
744106	LOT LAVIGNE NORA NOLAN WIFE A AS TO P OF PATRICK GRIFFIN 11871 O BRIEN BLVD	26 734 SCHOOL TEACHER	C	90			2C	90	
744107	LOT LAVIGNE PATRICK FRANCIS NOLAN 11881 BOUL O BRIEN	26 735 SUPT	C	90			2C	90	
744108	LOT LAVIGNE PATRICK FRANCIS NOLAN 11881 O BRIEN BLVD	26 736 SUP T	C	90			2C	90	
744109	LOT LAVIGNE PATRICK FRANCIS NOLAN 11881 O BRIEN BLVD	26 737 SUP T	C	90			2C	90	

RÔLE D'ÉVALUATION DES IMMEUBLES POUR LA PÉRIODE COMMENÇANT LE 1ER MAI, 1951  
 VALUATION ROLL OF IMMOVABLE PROPERTIES FOR THE PERIOD COMMENCING MAY 1ST 1951

RUE - STREET

QUARTIER - WARD

ARRONDISSEMENT ÉLECTORAL DISTRICT

5

NO DE COMPTE ACCOUNT NO.	EMPLACEMENT DE L'IMMEUBLE LOCATION OF PROPERTY	CADASTRE - SUBDIVISION OCCUPATION ET AND DÉNOMINATION	ENTRETIEN DES TROTTIRS POS. DE VFRONT MAINTENANCE OF SIDEWALKS FEET FRONTAGE	VALEUR (DOLLARS SEULEMENT) VALUE (DOLLARS ONLY)			VALEUR POUR LA TAXE SCOLAIRE VALUE FOR SCHOOL TAX	RESOLUTION NO CERTIFICAT CERTIFICATE NO
				TERRAIN LAND	BÂTIMENTS ET AUTRES ICH BUILDINGS AND OTHER ITEMS	VALEUR EXEMPTÉ EXEMPT VALUE		
PAR DE ST LAURENT								
744110 1952 1953 1955	LOT LAVIGNE JEAN PAUL HAMELIN 7392 DE NORMANVILLE	26 738 C		90		90	20	90
744111 1952 1953 1955	LOT LAVIGNE JEAN PAUL HAMELIN 7392 DE NORMANVILLE	26 739 C		90		90	20	90
744112 1952 1953 1955	LOT LAVIGNE JEAN PAUL HAMELIN 7392 DE NORMANVILLE	26 740 C		90		90	20	90
744113 1952 1953 1955	LOT LAVIGNE JEAN PAUL HAMELIN 7392 DE NORMANVILLE	26 741 C		90		90	20	90
744114 1952 1953 1955	LOT LAVIGNE JEAN PAUL HAMELIN 7392 DE NORMANVILLE	26 742 C		90		90	20	90
744115 1952 1953 1955	LOT LAVIGNE JEAN PAUL HAMELIN 7392 DE NORMANVILLE	26 743 C		90		90	20	90
744116 1952 1953 1955	LOT LAVIGNE JEAN PAUL HAMELIN 7392 DE NORMANVILLE	26 744 C		90		90	20	90

744110

C

GUY FAFARD VENDEUR  
10701 GRANDE ALLEE

(867904) 24-11-50

744111

C

GUY FAFARD VENDEUR  
10701 GRANDE ALLEE

(867904) 24-11-50

744112

C

GUY FAFARD VENDEUR  
10701 GRANDE ALLEE

(867904) 24-11-50

744113

C

GUY FAFARD VENDEUR  
10701 GRANDE ALLEE

(867904) 24-11-50

744114

C

GUY FAFARD VENDEUR  
10701 GRANDE ALLEE

(867904) 24-11-50

744115

C

GUY FAFARD VENDEUR  
10701 GRANDE ALLEE

(867904) 24-11-50

744116

C

GUY FAFARD VENDEUR  
10701 GRANDE ALLEE

(867904) 24-11-50

RÔLE D'ÉVALUATION DES IMMEUBLES POUR LA PÉRIODE COMMENÇANT LE 1<sup>ER</sup> MAI 1951  
VALUATION ROLL OF IMMOVABLE PROPERTIES FOR THE PERIOD COMMENCING MAY 1<sup>ST</sup> 1951

RUE - STREET

QUARTIER - WARD

ARRONDISSEMENT ÉLECTORAL DISTRICT

NO DE COMPTE ACCOUNT NO.	EMPLACEMENT DE L'IMMEUBLE LOCATION OF PROPERTY NOM ET ADRESSE DU PROPRIÉTAIRE NAME AND ADDRESS OF OWNER	CADASTRE - SUBDIVISION OCCUPATION ET AND DÉNOMINATION	ENTRETIEN DES TROTOIRS POS. DE FRONT MAINTENANCE OF SIDEWALKS FEET FRONTAGE	VALEUR (DOLLARS SEULEMENT) VALUE (DOLLARS ONLY)		VOIES VAULTS PROTÈGES SIDEWALKS	C D E U C D E N O M I N A T I O N	VALEUR POUR LA TAXE SCOLAIRE VALUE FOR SCHOOL TAX	RESOLUTION NO CERTIFICATE NO
				TERRAIN LAND	BÂTIMENTS ET AUTRES ICH BUILDINGS AND OTHER ITEMS VALEUR EXEMPTÉ EXEMPT VALUE				
	PAR DE ST LAURENT								
744117	LOT LAVIGNE JEAN PAUL HAMELIN 7392 DE NORMANVILLE	26 745 VOYAGEUR	C	90			20	90	
744118	LOT LAVIGNE JEAN PAUL HAMELIN 7392 DE NORMANVILLE	26 746 VOYAGEUR	C	90			20	90	
744119	LOT LAVIGNE JEAN PAUL HAMELIN 7392 DE NORMANVILLE	26 747 VOYAGEUR	C	90			20	90	
744120	LOT LAVIGNE JEAN PAUL HAMELIN 7392 DE NORMANVILLE	26 748 VOYAGEUR	C	90			20	90	
744121	LOT LAVIGNE JEAN PAUL HAMELIN 7392 DE NORMANVILLE	26 749 VOYAGEUR	C	90			20	90	
744122	LOT LAVIGNE JEAN PAUL HAMELIN 7392 DE NORMANVILLE	26 750 VOYAGEUR	C	90			20	90	
744123	LOT LAVIGNE JEAN PAUL HAMELIN 7392 DE NORMANVILLE	26 751 VOYAGEUR	C	90			20	90	

744117

C GUY FAFARD VENDEUR  
10701 GRANDE ALLEE

(867904) 24-11-50

744118

C GUY FAFARD VENDEUR  
10701 GRANDE ALLEE

(867904) 24-11-50

744119

C GUY FAFARD VENDEUR  
10701 GRANDE ALLEE

(867904) 24-11-50

744120

C GUY FAFARD VENDEUR  
10701 GRANDE ALLEE

(867904) 24-11-50

744121

C GUY FAFARD VENDEUR  
10701 GRANDE ALLEE

(867904) 24-11-50

744122

C GUY FAFARD VENDEUR  
10701 GRANDE ALLEE

(867904) 24-11-50

744123

C GUY FAFARD VENDEUR  
10701 GRANDE ALLEE

(867904) 24-11-50

RÔLE D'ÉVALUATION DES IMMEUBLES POUR LA PÉRIODE COMMENÇANT LE 1<sup>ER</sup> MAI, 1951  
 VALUATION ROLL OF IMMOVABLE PROPERTIES FOR THE PERIOD COMMENCING MAY 1<sup>ST</sup> 1951

RUE - STREET

QUARTIER - WARD

ARRONDISSEMENT ÉLECTORAL DISTRICT

5

NO DE COMPTE ACCOUNT NO.	EMPLACEMENT DE L'IMMEUBLE LOCATION OF PROPERTY NOM ET ADRESSE DU PROPRIÉTAIRE NAME AND ADDRESS OF OWNER	CADASTRE - SUBDIVISION OCCUPATION ET AND DENOMINATION	ENTRETIEN DES TROTOIRS PDS. DE FRONT MAINTENANCE OF SIDEWALKS FEET FRONTAGE	VALEUR (DOLLARS SEULEMENT) VALUE (DOLLARS ONLY)				VOIES VAUTES SIDEWALKS	CODE DENOMINATION	VALEUR POUR LA TAXE SCOLAIRE VALUE FOR SCHOOL TAX	RESOLUTION NO CERTIFICAT CERTIFICATE
				TERRAIN LAND	BÂTIMENTS ET AUTRES ITEX BUILDINGS AND OTHER ITEMS	VALEUR EXEMPTÉ EXEMPT VALUE	VALEUR IMPOSABLE TAXABLE VALUE				
744124	LOT LAVIGNE JEAN PAUL HAMELIN 7392 DE NORMANVILLE	26 752 VOYAGEUR	C	90			90		2C	90	
744125	LOT LAVIGNE JEAN PAUL HAMELIN 7392 DE NORMANVILLE	26 753 VOYAGEUR	C	90			90		2C	90	
744126	LOT LAVIGNE JEAN PAUL HAMELIN 7392 DE NORMANVILLE	26 754 VOYAGEUR	C	90			90		2C	90	
744127	LOT LAVIGNE JEAN PAUL HAMELIN 7392 DE NORMANVILLE	26 755 VOYAGEUR	C	90			90		2C	90	
744128	LOT LAVIGNE JEAN PAUL HAMELIN 7392 DE NORMANVILLE	26 756 VOYAGEUR	C	90			90		2C	90	
744129	LOT LAVIGNE LUCIE BOUSQUET VEUVE DE HERCULE ARTHUR PARE	26 757	C	90			90		2C	90	
744130	LOT LAVIGNE JEAN PAUL HAMELIN 7392 DE NORMANVILLE	26 758 VOYAGEUR	C	90			90		2C	90	

763



744124

C GUY FAFARD VENDEUR  
10701 GRANDE ALLEE  
(867904) 24-11-50

744125

C GUY FAFARD VENDEUR  
10701 GRANDE ALLEE  
(867904) 24-11-50

744126

C GUY FAFARD VENDEUR  
10701 GRANDE ALLEE  
(867904) 24-11-50

744128

C GUY FAFARD VENDEUR  
10701 GRANDE ALLEE  
(867904) 24-11-50

744130

C GUY FAFARD VENDEUR  
10701 GRANDE ALLEE  
(867904) 24-11-50

ROLE D'ÉVALUATION DES IMMEUBLES POUR LA PÉRIODE COMMENÇANT LE 1<sup>ER</sup> MAI, 1951  
VALUATION ROLL OF IMMOVABLE PROPERTIES FOR THE PERIOD COMMENCING MAY 1<sup>ST</sup> 1951

RUE - STREET

QUARTIER - WARD

ARRONDISSEMENT ÉLECTORAL DISTRICT

5

NO DE COMPTE ACCOUNT NO.	EMPLACEMENT DE L'IMMEUBLE LOCATION OF PROPERTY NOM ET ADRESSE DU PROPRIÉTAIRE NAME AND ADDRESS OF OWNER	CADASTRE - SUBDIVISION OCCUPATION ET AND DÉNOMINATION	ENTRETIEN DES TROTTOIRS PDS. DC FRONT MAINTENANCE OF SIDEWALKS FEET FRONTAGE	VALEUR (DOLLARS SEULEMENT) VALUE (DOLLARS ONLY)		VOIES VAUTES TROTTOIRS SIDEWALKS	W D O U	DÉNOMINATION	VALEUR POUR LA TAXE SCOLAIRE VALUE FOR SCHOOL TAX	RESOLUTION NO CERTIFICAT CERTIFICATE NO
				TERRAIN LAND	BÂTIMENTS ET AUTRES ITEM BUILDINGS AND OTHER ITEMS					
744131	LOT LAVIGNE JEAN PAUL HAMELIN 7392 DE NORMANVILLE	26 759 VOYAGEUR	C	90				2C	90	
744132	LOT LAVIGNE JEAN PAUL HAMELIN 7392 DE NORMANVILLE	26 760 VOYAGEUR	C	90				2C	90	
744133	LOT LAVIGNE JEAN PAUL HAMELIN 7392 DE NORMANVILLE	26 761 VOYAGEUR	C	90				2C	90	
744134	LOT LAVIGNE JEAN PAUL HAMELIN 7392 DE NORMANVILLE	26 762 VOYAGEUR	C	90				2C	90	
744135	LOT LAVIGNE JEAN PAUL HAMELIN 7392 DE NORMANVILLE	26 763 VOYAGEUR	C	90				2C	90	
744136	LOT LAVIGNE OLIVA MARCOTTE 15 AVE DU PARC STE ROSE VILLAGE CD LAVAL QUE	26 764 FILLE MAJEURE	C	90				2C	90	
744137	LOT LAVIGNE JESSIE STEVENS WIDOW OF WILLIAM ALFRED BOOTH 6410 DECARIE BOUL	26 765	P	90				2P	90	

761

744131

C GUY FAFARD VENDEUR

10701 GRANDE ALLEE

(867904) 24-11-50

744132

C GUY FAFARD VENDEUR

10701 GRANDE ALLEE

(867904) 24-11-50

744133

C GUY FAFARD VENDEUR

10701 GRANDE ALLEE

(867904) 24-11-50

744134

C GUY FAFARD VENDEUR

10701 GRANDE ALLEE

(867904) 24-11-50

744135

C GUY FAFARD VENDEUR

10701 GRANDE ALLEE

(867904) 24-11-50

RÔLE D'ÉVALUATION DES IMMEUBLES POUR LA PÉRIODE COMMENÇANT LE 1<sup>ER</sup> MAI 1951  
 VALUATION ROLL OF IMMOVABLE PROPERTIES FOR THE PERIOD COMMENCING MAY 1st 1951

RUE - STREET

QUARTIER - WARD

ARRONDISSEMENT ÉLECTORAL DISTRICT

5

NO DE COMPTE ACCOUNT NO.	EMPLACEMENT DE L'IMMEUBLE LOCATION OF PROPERTY NOM ET ADRESSE DU PROPRIÉTAIRE NAME AND ADDRESS OF OWNER	CADASTRE - SUBDIVISION		ENTRETIEN DES TROTTOIRS POS. DE FRONT MAINTENANCE OF SIDEWALKS FEET FRONTAGE	VALEUR (DOLLARS SEULEMENT) VALUE (DOLLARS ONLY)			VALEUR POUR LA TAXE SCOLAIRE VALUE FOR SCHOOL TAX	RESOLUTION NO CERTIFICAT CERTIFICATE NO
		OCCUPATION ET AND DÉNOMINATION			TERRAIN LAND	BÂTIMENTS ET AUTRES ITEM BUILDINGS AND OTHER ITEMS	VALEUR EXEMPTÉ EXEMPT VALUE		
744138 <i>Voir Role Supp. See Supp. Roll 1955</i>	PAR DE ST LAURENT LOT LAVIGNE LEON GARNEAU 1975 WELLINGTON	26	766			90	90	2C	90
744139 <i>Voir Role Supp. See Supp. Roll 1955</i>	LOT LAVIGNE EDITH MAUD MASON WIFE OF ROBERT EDGAR BLACKSHAW OTTERBURN QUEBEC	26	767			90	90	2P	90
744140 <i>Voir Role Supp. See Supp. Roll 1955</i>	LOT LAVIGNE EDITH MAUD MASON WIFE OF ROBERT EDGAR BLACKSHAW OTTERBURN QUEBEC DE SALABERRY HOMOLOGUEE 1578732  DE SALABERRY	26	768			110	60 / 50	2P 97E	50 60
744141 <i>Voir Role Supp. See Supp. Roll 1953</i> <i>Voir Role Supp. See Supp. Roll 1954</i> <i>Voir Role Supp. See Supp. Roll 1955</i>	19006 LOT LAVIGNE <i>Edmond Joyce</i> ALBERT LANARI 6760 LOUIS HEBERT ANTONIO MARFOGLIA 179 MOZART EST ENTREPRENEURS	26	770			160	6600 160	2C	6600 1600 EFF. 1952 1953 OBJET N. 53/233 (1953)
744142 <i>Voir Role Supp. See Supp. Roll 1954</i> <i>Voir Role Supp. See Supp. Roll 1955</i>	LOT LAVIGNE ALBERT LANARI 6760 LOUIS HEBERT ANTONIO MARFOGLIA 179 MOZART EST ENTREPRENEURS	26	771			140	140	2C	140

RUE - STREET

QUARTIER - WARD

ARRONDISSEMENT ÉLECTORAL DISTRICT

5

NO DE COMPTE ACCOUNT NO.	EMPLACEMENT DE L'IMMEUBLE LOCATION OF PROPERTY NOM ET ADRESSE DU PROPRIÉTAIRE NAME AND ADDRESS OF OWNER	CADASTRE - SUBDIVISION OCCUPATION ET AND DÉNOMINATION	ENTRETIEN DES TROTTOIRS POS. DE FRONT MAINTENANCE OF SIDEWALK FRONT FRONTAGE	VALEUR (DOLLARS SEULEMENT) VALUE (DOLLARS ONLY)			VOIES VALEURS TROTTOIRS SIDEWALKS	W D O U	DÉNOMINATION	VALEUR POUR LA TAXE SCOLAIRE VALUE FOR SCHOOL TAX	RESOLUTION NO CERTIFICAT CERTIFICATE NO
				TERRAIN LAND	BÂTIMENTS ET AUTRES ITEM BUILDINGS AND OTHER ITEMS	VALEUR EXEMPTÉ EXEMPT VALUE					
744143	12012 LOT LAVIGNE <i>Thomas George Ashmore</i> ALBERT LANARI 6760 LOUIS HEBERT ANTONIO MARFOGLIA 179 MOZART EST	26 772 ENTREPRENEURS	P C	140	6620	6620 140		2C	6620 140	EFF. 1952 1953 OBER. No. 53/234 (12/5/53)	
744144	LOT LAVIGNE ALBERT LANARI 6760 LOUIS HEBERT ANTONIO MARFOGLIA 179 MOZART EST	26 773 ENTREPRENEURS	C	140		140		2C	140		
744145	12020 LOT LAVIGNE <i>Ronald Lucien Normand</i> ALBERT LANARI 6760 LOUIS HEBERT ANTONIO MARFOGLIA 179 MOZART EST	26 774 ENTREPRENEURS	C C	140	6620	6620 140		2C	6620 140	EFF. 1952 1953 OBER. No. 53/235 (12/5/53)	
744146	LOT LAVIGNE ALBERT LANARI 6760 LOUIS HEBERT ANTONIO MARFOGLIA 179 MOZART EST	26 775 ENTREPRENEURS	C	140		140		2C	140		
744147	12028 LOT LAVIGNE ALBERT LANARI 6760 LOUIS HEBERT ANTONIO MARFOGLIA 179 MOZART EST	26 776 ENTREPRENEURS	C	140	6620	6620 140		2C	6620 140	EFF. 1952 1953 OBER. No. 53/236 (12/5/53)	
744148	LOT LAVIGNE ALBERT LANARI 6760 LOUIS HEBERT ANTONIO MARFOGLIA 179 MOZART EST	26 777 ENTREPRENEURS	C	140		140		2C	140		

RÔLE D'ÉVALUATION DES IMMEUBLES POUR LA PÉRIODE COMMENÇANT LE 1ER MAI, 1951  
 VALUATION ROLL OF IMMOVABLE PROPERTIES FOR THE PERIOD COMMENCING MAY 1ST 1951

RUE - STREET

QUARTIER - WARD

ARRONDISSEMENT ÉLECTORAL DISTRICT

5

NO DE COMPTE ACCOUNT NO.	EMPLACEMENT DE L'IMMEUBLE LOCATION OF PROPERTY NOM ET ADRESSE DU PROPRIÉTAIRE NAME AND ADDRESS OF OWNER	CADASTRE - SUBDIVISION OCCUPATION ET AND DÉNOMINATION	ENTRETIEN DES TROTTOIRS POS. DE FRONT MAINTENANCE OF SIDEWALKS FEET FRONTAGE	VALEUR (DOLLARS SEULEMENT) VALUE (DOLLARS ONLY)		VOIES VAULTS PROTOIRS BOULEVARS	U D O C	DÉNOMINATION	VALEUR POUR LA TAXE SCOLAIRE VALUE FOR SCHOOL TAX	RESOLUTION NO CERTIFICAT CERTIFICATE NO
				TERRAIN - LAND	BÂTIMENTS ET AUTRES ITEM BUILDINGS AND OTHER ITEMS					
744149	12036 LOT LAVIGNE <i>Rolland Baehand</i> ALBERT LANARI 6760 LOUIS HEBERT ANTONIO MARFOGLIA 179 MOZART EST	26 778 ENTREPRENEURS		140	6680	6680 140	C	2C	6680 140	EFF. 1952 1953 CERT. No. 53/237 (19/5/53)
744150	LOT LAVIGNE ALBERT LANARI 6760 LOUIS HEBERT ANTONIO MARFOGLIA 179 MOZART EST	26 779 ENTREPRENEURS		140		140	C	2C	140	
744151	12042 LOT LAVIGNE <i>Joseph Lagne</i> ALBERT LANARI 6760 LOUIS HEBERT ANTONIO MARFOGLIA 179 MOZART EST	26 780 ENTREPRENEURS		140	6680	6680 140	C	2C	6680 140	EFF. 1952 1953 CERT. No. 53/237 (19/5/53)
744152	LOT LAVIGNE ALBERT LANARI 6760 LOUIS HEBERT ANTONIO MARFOGLIA 179 MOZART EST	26 781 ENTREPRENEURS		140		140	C	2C	140	
744153	12050 LOT LAVIGNE <i>Donald Victor Hamilton</i> ALBERT LANARI 6760 LOUIS HEBERT ANTONIO MARFOGLIA 179 MOZART EST	26 782 ENTREPRENEURS		140	6680	6680 140	C	2C	6680 140	EFF. 1952 1953 CERT. No. 53/257 (19/5/53)
744154	LOT LAVIGNE ALBERT LANARI 6760 LOUIS HEBERT ANTONIO MARFOGLIA 179 MOZART EST	26 783 ENTREPRENEURS		140		140	C	2C	140	

767

RÔLE D'ÉVALUATION DES IMMEUBLES POUR LA PÉRIODE COMMENÇANT LE 1<sup>ER</sup> MARS 1951  
 VALUATION ROLL OF IMMOVABLE PROPERTIES FOR THE PERIOD COMMENCING MAY 1<sup>ST</sup> 1951

RUE - STREET

QUARTIER - WARD

ARRONDISSEMENT ÉLECTORAL DISTRICT

5

NO DE COMPTE ACCOUNT NO.	EMPLACEMENT DE L'IMMEUBLE LOCATION OF PROPERTY NOM ET ADRESSE DU PROPRIÉTAIRE NAME AND ADDRESS OF OWNER	CADASTRE - SUBDIVISION OCCUPATION ET AND DÉNOMINATION	ENTRETIEN DES TROTOIRS POS. DE FRONT MAINTENANCE OF SIDEWALKS FEET FRONTAGE	VALEUR (DOLLARS SEULEMENT) VALUE (DOLLARS ONLY)		VALEUR EXEMPTÉ EXEMPT VALUE	VALEUR IMPOSABLE TAXABLE VALUE	CODE	VALEUR POUR LA TAXE SCOLAIRE VALUE FOR SCHOOL TAX	RESOLUTION NO CERTIFICAT CERTIFICATE NO
				TERRAIN LAND	BÂTIMENTS ET AUTRES ITEX BUILDINGS AND OTHER ITEMS					
744155	12056 LOT LAVIGNE Robert Portland Penk	26 784	P C	140	6620	140	6620 140	P 2C	6620 140	EFF. 1952 1953 CERT. No. 53/258 (19/5/53)
744156	LOT LAVIGNE ALBERT LANARI 6760 LOUIS HEBERT ANTONIO MARFOGLIA 179 MOZART EST	26 785	C	140			140	2C	140	
744157	12064 LOT LAVIGNE KALJO PILL 12064 LAVIGNE PATRICK ANDREW CASEY C/O K CASEY 641 KING EDWARD OTTAWA, ONT.	26 786	P C	140	6620	140	6620 140	P 2C	6620 140	EFF. 1954/55 CERT 1200 20/4/56
744158	LOT LAVIGNE ALBERT LANARI 6760 LOUIS HEBERT ANTONIO MARFOGLIA 179 MOZART EST	26 787	C	140			140	2C	140	
744159	12072 LOT LAVIGNE George Ralph Belfin	26 788	P C	140	7120	140	7120 140	P 2C	7120 140	1952/53 CERT. No. 54/5979 (29/4/54)
744160	LOT LAVIGNE ALBERT LANARI 6760 LOUIS HEBERT ANTONIO MARFOGLIA 179 MOZART EST	26 789	C	140			140	2C	140	

768

RÔLE D'ÉVALUATION DES IMMEUBLES POUR LA PÉRIODE COMMENÇANT LE 1<sup>ER</sup> MAI, 1951  
 VALUATION ROLL OF IMMOVABLE PROPERTIES FOR THE PERIOD COMMENCING MAY 1<sup>ST</sup> 1951

RUE - STREET

QUARTIER - WARD

ARRONDISSEMENT ÉLECTORAL DISTRICT

5

NO DE COMPTE ACCOUNT NO.	EMPLACEMENT DE L'IMMEUBLE LOCATION OF PROPERTY	CADASTRE - SUBDIVISION OCCUPATION ET / AND DÉNOMINATION	ENTRETIEN DES FOYOTIERS PDS. DE FRONT MAINTENANCE OF SIDEWALKS FEET FRONTAGE	VALEUR (DOLLARS SEULEMENT) VALUE (DOLLARS ONLY)		VOIES VAUTES SIDEWALKS	CODE DÉNOMINATION	VALEUR POUR LA TAXE SCOLAIRE VALUE FOR SCHOOL TAX	RESOLUTION NO CERTIFICAT CERTIFICATE NO
				TERRAIN LAND	BÂTIMENTS ET AUTRES ITCM BUILDINGS AND OTHER ITEMS				
744161 1953 1954 1955	12080 LOT LAVIGNE John Steven Guidweg ALBERT LANARI 6760 LOUIS HEBERT ANTONIO MARFOGLIA 179 MOZART EST	PAR DE ST LAURENT 26 790 ENTREPRENEURS		140	7120	7120 140	2C	7120 140	EFF. 1952 1953 CART. No. 53/259 (1953)
744162 1953 1954	LOT LAVIGNE ALBERT LANARI 6760 LOUIS HEBERT ANTONIO MARFOGLIA 179 MOZART EST	26 791 ENTREPRENEURS		140		140	2C	140	
744163 1953 1955	12088 LOT LAVIGNE Jacques Janisse ALBERT LANARI 6760 LOUIS HEBERT ANTONIO MARFOGLIA 179 MOZART EST	26 792 ENTREPRENEURS		140	7120	7120 140	2C	7120 140	1953/53 CART. No. 54/5980 (28/4/54)
744164 1953 1955	LOT LAVIGNE ALBERT LANARI 6760 LOUIS HEBERT ANTONIO MARFOGLIA 179 MOZART EST	26 793 ENTREPRENEURS		140		140	2C	140	
744165 1953 1955	12094 LOT LAVIGNE HENRY JOHN NOLTIE 7 HEATH ST EAST, APT 9 TORONTO ONT	26 794 ASS T BUYER		140	6620	6620 140	2P	6620 140	EFF 1953/54 CART 1202 1203 20/4/56
744166 1953 1955	LOT LAVIGNE ANTONIO MARFOGLIA 179 MOZART ALBERT LANARI 6760 LOUIS HEBERT	26 795 ENTREPRENEURS		140		140	2C	140	

769



ROLE D'ÉVALUATION DES IMMEUBLES POUR LA PÉRIODE COMMENÇANT LE 1ER MAI 1951  
 VALUATION ROLL OF IMMOVABLE PROPERTIES FOR THE PERIOD COMMENCING MAY 1ST 1951

RUE - STREET

QUARTIER - WARD

ARRONDISSEMENT ÉLECTORAL DISTRICT

NO DE COMPTE ACCOUNT NO.	EMPLACEMENT DE L'IMMEUBLE LOCATION OF PROPERTY NOM ET ADRESSE DU PROPRIÉTAIRE NAME AND ADDRESS OF OWNER	CADASTRE - SUBDIVISION OCCUPATION ET / AND DENOMINATION	ENTRETIEN DES TROTOIRS POS. DE FRONT MAINTENANCE OF SIDEWALKS FRONT FRONTAGE	VALEUR (DOLLARS SEULEMENT) VALUE (DOLLARS ONLY)				VOIES VALEURS TROTTOIRS SIDEWALKS	CODE DENOMINATION	VALEUR POUR LA TAXE SCOLAIRE VALUE FOR SCHOOL TAX	RESOLUTION NO CERTIFICATE NO
				TERRAIN LAND	BÂTIMENTS ET AUTRES ITEM BUILDINGS AND OTHER ITEMS	VALEUR EXEMPTÉ EXEMPT VALUE	VALEUR IMPOSABLE TAXABLE VALUE				
744167	12100 LOT LAVIGNE <i>Hermie Mc Kibbin</i>	26 796		140	7120		7120 140		2C	7120 140	EFF. 1952 1953 CERT. NO. 53/368 (4-6-53)
1953 1954 1955	ANTONIO MARFOGLIA 179 MOZART ALBERT LANARI 6760 LOUIS HEBERT	ENTREPRENEURS									
744168	LOT LAVIGNE	26 797		140			140		2C	140	
1953 1954	ANTONIO MARFOGLIA 179 MOZART ALBERT LANARI 6760 LOUIS HEBERT	ENTREPRENEURS									
744169	12108 LOT LAVIGNE <i>Roger Derrais</i>	26 798		140	7120		7120 140		2C	7120 140	EFF. 1952 1953 CERT. NO. 53/360 (19/5/53)
1954 1955	ANTONIO MARFOGLIA 179 MOZART ALBERT LANARI 6760 LOUIS HEBERT	ENTREPRENEURS									
744170	LOT LAVIGNE	26 799		140			140		2C	140	
1954	ANTONIO MARFOGLIA 179 MOZART ALBERT LANARI 6760 LOUIS HEBERT	ENTREPRENEURS									
744171	LOT LAVIGNE	26 800		140			140		2C	140	
1955	JOHN TOOKEY 7316 SHERBROOKE WEST	FARMER									

RÔLE D'ÉVALUATION DES IMMEUBLES POUR LA PÉRIODE COMMENÇANT LE 1ER MAI, 1951  
 VALUATION ROLL OF IMMOVABLE PROPERTIES FOR THE PERIOD COMMENCING MAY 1ST 1951

RUE - STREET

QUARTIER - WARD

ARRONDISSEMENT ÉLECTORAL DISTRICT

5

NO DE COMPTE ACCOUNT NO.	EMPLACEMENT DE L'IMMEUBLE LOCATION OF PROPERTY	CADASTRE - SUBDIVISION OCCUPATION ET / AND DENOMINATION	ENTRETIEN DES TROTTOIRS POS. DE FRONT MAINTENANCE OF SIDEWALKS FEET FRONTAGE	VALEUR (DOLLARS SEULEMENT) VALUE (DOLLARS ONLY)		VALEUR EXEMPT EXEMPT VALUE	VALEUR IMPOSABLE TAXABLE VALUE	DÉSIGNATION DENOMINATION	VALEUR POUR LA TAXE SCOLAIRE VALUE FOR SCHOOL TAX	RESOLUTION NO CERTIFICAT CERTIFICATE NO
				TERRAIN LAND	BÂTIMENTS ET AUTRES ITEM BUILDINGS AND OTHER ITEMS					
	PAR DE ST LAURENT									
744172 Vair Role Supp. For Supp. Roll 1955	LOT LAVIGNE JOHN TOOKEY 7316 SHERBROOKE WEST	26 801 FARMER	C	140			140	2C	140	
744173 Vair Role Supp. For Supp. Roll 1955	1226 LOT LAVIGNE ANTONIO MARFOGLIA 179 MOZART ALBERT LANARI 6760 LOUIS HEBERT	26 802 ENTREPRENEURS	C	140	5720		5720 140	2C	5720 140	CERT. No. 52/1042 (11/2/52)
744174 Vair Role Supp. For Supp. Roll 1955	LOT LAVIGNE ANTONIO MARFOGLIA 179 MOZART ALBERT LANARI 6760 LOUIS HEBERT	26 803 ENTREPRENEURS	C	140			140	2C	140	
744175 Vair Role Supp. For Supp. Roll 1955	1232 LOT LAVIGNE ANTONIO MARFOGLIA 179 MOZART ALBERT LANARI 6760 LOUIS HEBERT	26 804 ENTREPRENEURS	C	140	5720		5720 140	2C	5720 140	CERT. No. 52/1043 (11/2/52)
744176 Vair Role Supp. For Supp. Roll 1955	LOT LAVIGNE ANTONIO MARFOGLIA 179 MOZART ALBERT LANARI 6760 LOUIS HEBERT	26 805 ENTREPRENEURS	C	140			140	2C	140	
744177 Vair Role Supp. For Supp. Roll 1955	1238 LOT LAVIGNE ANTONIO MARFOGLIA 179 MOZART ALBERT LANARI 6760 LOUIS HEBERT	26 806 ENTREPRENEURS	C	140	5720		5720 140	2C	5720 140	CERT. No. 52/1044 (11/2/52)

771

744177

C. *Suzanna Marchi*  
*press de suite*  
*7173 L. berillie*  
*(8685 72) 29-11-50*

744174

c *Antonio Marfoglia*  
*Albert Marfoglia*  
*conclusion*

744175

c *Mario Primi*  
*professeur*  
*167 Mozart*  
*675200 15-1-51*

744176

c *Di*

RÔLE D'ÉVALUATION DES IMMEUBLES POUR LA PÉRIODE COMMENÇANT LE 1<sup>ER</sup> MAI 1951  
VALUATION ROLL OF IMMOVABLE PROPERTIES FOR THE PERIOD COMMENCING MAY 1<sup>ST</sup> 1951

RUE - STREET

QUARTIER - WARD

ARRONDISSEMENT ÉLECTORAL DISTRICT

5

NO DE COMPTE ACCOUNT NO.	EMPLACEMENT DE L'IMMEUBLE LOCATION OF PROPERTY	CADASTRE - SUBDIVISION	ENTRETIEN DES TROTTOIRS POS. DE FRONT	VALEUR (DOLLARS SEULEMENT) VALUE (DOLLARS ONLY)		VOÛTES VAULTS TROTTOIRS SIDEWALKS	CODE	DÉNOMINATION	VALEUR POUR LA TAXE SCOLAIRE VALUE FOR SCHOOL TAX	RESOLUTION NO CERTIFICAT CERTIFICATE
	NOM ET ADRESSE DU PROPRIÉTAIRE NAME AND ADDRESS OF OWNER	OCCUPATION ET DÉNOMINATION	MAINTENANCE OF SIDEWALKS FEET FRONTAGE	TERRAIN LAND	BÂTIMENTS ET AUTRES ITEMS BUILDINGS AND OTHER ITEMS					
	PAR DE ST LAURENT									
744178	LOT LAVIGNE	26 807		140				2C	140	
1952	ANTONIO MARFUGLIA 179 MOZARTO ALBERT VILANAR 6760 LOUIS HEBERT	ENTREPRENEURS								
744179	1246 LOT LAVIGNE	26 808		140	6990	6990	140	2C	6990 140	ORBIT No. 52/1045 (11/2/52)
1952	DOMINIQUE BEAUMIER 8643 DE GASPE 1246 Lavigne	MENUISIER								
744180	LOT LAVIGNE	26 809		170				2C	170	
1952	DOMINIQUE BEAUMIER 8643 DE GASPE	MENUISIER								
	FORBES									
744181	LOT LAVIGNE	26 811		170				99E	170	
1952	LA CITE DE MONTREAL									
744182	LOT LAVIGNE	26 812		140				99E	140	
1952	LA CITE DE MONTREAL									
744183	LOT LAVIGNE	26 813		140				99E	140	
1952	LA CITE DE MONTREAL									
744184	LOT LAVIGNE	26 814		140				99E	140	
1952	LA CITE DE MONTREAL									

772

744178

6.

Veronica Marchi  
Bureau de travail  
1113 Sherbrooke  
(868572) 29-11-50

RÔLE D'ÉVALUATION DES IMMEUBLES POUR LA PÉRIODE COMMENÇANT LE 1ER MAI, 1951  
 VALUATION ROLL OF IMMOVABLE PROPERTIES FOR THE PERIOD COMMENCING MAY 1ST 1951

RUE - STREET

QUARTIER - WARD

ARRONDISSEMENT ÉLECTORAL DISTRICT

5

NO DE COMPTE ACCOUNT NO.	EMPLACEMENT DE L'IMMEUBLE LOCATION OF PROPERTY		CADASTRE - SUBDIVISION		ENTRETIEN DES TROTTOIRS PDS. DE FRONT MAINTENANCE OF SIDEWALKS FEET FRONTAGE	VALEUR (DOLLARS SEULEMENT) VALUE (DOLLARS ONLY)		VOIES VALEUR TERRITOIRES SIDEWALKS	CODE DÉSIGNATION	VALEUR POUR LA TAXE SCOLAIRE VALUE FOR SCHOOL TAX	RESOLUTION NO CERTIFICAT NO
	NOM ET ADRESSE DU PROPRIÉTAIRE NAME AND ADDRESS OF OWNER	OCCUPATION ET AND DENOMINATION	TERRAIN LAND	BÂTIMENTS ET AUTRES ITEM BUILDINGS AND OTHER ITEMS		VALEUR EXEMPTÉ EXEMPT VALUE	VALEUR IMPOSABLE TAXABLE VALUE				
744185	PAR DE ST LAURENT LOT LAVIGNE 1952 LA CITE DE MONTREAL		26	815	E	140	140		99E	140	
744186	LOT LAVIGNE 1952 LA CITE DE MONTREAL		26	816	E	140	140		99E	140	
744187	LOT LAVIGNE 1952 LA CITE DE MONTREAL		26	817	E	140	140		99E	140	
744188	LOT LAVIGNE 1952 LA CITE DE MONTREAL		26	818	E	140	140		99E	140	
744189	LOT LAVIGNE 1952 LA CITE DE MONTREAL		26	819	E	140	140		99E	140	
744190	LOT LAVIGNE 1952 LA CITE DE MONTREAL		26	820	E	140	140		99E	140	
744191	LOT LAVIGNE 1952 LA CITE DE MONTREAL		26	821	E	140	140		99E	140	

RÔLE D'ÉVALUATION DES IMMEUBLES POUR LA PÉRIODE COMMENÇANT LE 1<sup>ER</sup> MAI, 1951  
VALUATION ROLL OF IMMOVABLE PROPERTIES FOR THE PERIOD COMMENCING MAY 1<sup>ST</sup> 1951

RUE - STREET

QUARTIER - WARD

ARRONDISSEMENT, ÉLECTORAL DISTRICT

5

NO DE COMPTE ACCOUNT NO.	EMPLACEMENT DE L'IMMEUBLE LOCATION OF PROPERTY	CADASTRE - SUBDIVISION		ENTRETIEN DES TROTTOIRS POS. DE FRONT  MAINTENANCE OF SIDEWALKS FEET FRONTAGE	VALEUR (DOLLARS SEULEMENT) VALUE (DOLLARS ONLY)		VOIES VAULTS TROTTOIRS SIDEWALKS	E M O O U	DÉSIGNATION	VALEUR POUR LA TAXE SCOLAIRE VALUE FOR SCHOOL TAX	RESOLUTION NO CERTIFICATE NO
		OCCUPATION ET AND DÉSIGNATION	TERRAIN LAND		BÂTIMENTS ET AUTRES ITEM BUILDINGS AND OTHER ITEMS	VALEUR EXEMPTÉ EXEMPT VALUE					
	PAR DE ST LAURENT										
744192	LOT LAVIGNE	26	822								
	1952 LA CITE DE MONTREAL	25	32	E	140				99E	140	
	1953										
744193	LOT LAVIGNE	25	33								
	1952 CLIFFORD SIMPSON SMITH	26	1209 A	A	140				2E	140	but 208 (20/11/51)
	1953 4529 STE CATHERINE O JAMES SMITH TACOMA WASHINGTON FERGUS SMITH GEORGE SMITH NEW YORK JEAN SMITH KITTSON VANCOUVER ELIZABETH SMITH DONALD MABEL SMITH SHEWAN ISABEL SMITH										
744194	LOT LAVIGNE	25	34								
	1952 LA CITE DE MONTREAL			E	140				99E	140	
744195	LOT LAVIGNE	25	35								
	1952 LA CITE DE MONTREAL			E	140				99E	140	
744196	LOT LAVIGNE	25	36								
	1952 LA CITE DE MONTREAL			E	140				99E	140	
744197	LOT LAVIGNE	25	37								
	1952 LA CITE DE MONTREAL			E	140				99E	140	

RÔLE D'ÉVALUATION DES IMMEUBLES POUR LA PÉRIODE COMMENÇANT LE 1<sup>ER</sup> MAI 1951  
VALUATION ROLL OF IMMOVABLE PROPERTIES FOR THE PERIOD COMMENCING MAY 1<sup>ST</sup> 1951

RUE - STREET

QUARTIER - WARD

ARRONDISSEMENT ÉLECTORAL DISTRICT

5

NO DE COMPTE ACCOUNT NO.	EMPLACEMENT DE L'IMMEUBLE LOCATION OF PROPERTY NOM ET ADRESSE DU PROPRIÉTAIRE NAME AND ADDRESS OF OWNER	CADASTRE - SUBDIVISION OCCUPATION ET AND DÉNOMINATION	ENTRETIEN DES TROTTOIRS PDS. DE FRONT MAINTENANCE OF SIDEWALKS FEET FRONTAGE	VALEUR (DOLLARS SEULEMENT) VALUE (DOLLARS ONLY)		VOIES VAULTS TROTTOIRS SIDEWALKS	CODE DÉNOMINATION	VALEUR POUR LA TAXE SCOLAIRE VALUE FOR SCHOOL TAX	RESOLUTION NO CERTIFICAT CERTIFICATE NO
				TERRAIN LAND	BÂTIMENTS ET AUTRES BÂTIMENTS AND OTHER ITEMS				
744198 Voir Role Supp. See Supp. Roll 1954	12230 LOT LAVIGNE <i>Pierre Lafontaine</i> 12230 Lavigne JAMES FISHER 12235 BOUL D BRIEN	25 38 LAITIER	@ P	140	7500 1500	140	2P	7500 140	1953-54 RES. No. 55/6158 (13-4-55)
744199 Voir Role Supp. See Supp. Roll 1954	LOT LAVIGNE JAMES FISHER 12235 BOUL D BRIEN	25 39 LAITIER	P	140		140	2P	140	
744200 Voir Role Supp. See Supp. Roll 1954	12240 LOT LAVIGNE <i>Guy Cardinal</i> 12240 Lavigne JAMES FISHER 12235 BOUL D BRIEN	25 40 LAITIER	@ P	140	6420	6420 140	2P	6420 140	1953-54 RES. No. 55/6159 (13-4-55)
744201 Voir Role Supp. See Supp. Roll 1954	LOT LAVIGNE JAMES FISHER 12235 BOUL D BRIEN	25 41 LAITIER	P	140		140	2P	140	
744202 Voir Role Supp. See Supp. Roll 1954	12241 LOT LAVIGNE <i>Armand Brossier</i> 12241 Lavigne JAMES FISHER 12235 BOUL D BRIEN	25 42 LAITIER	@ P	140	8320	8320 140	2P	8320 140	1953-54 RES. No. 55/6160 (13-4-55)
744203 Voir Role Supp. See Supp. Roll 1953	LOT LAVIGNE LA CITE DE MONTREAL	25 43	P	140		140	99E	140	
744204 Voir Role Supp. See Supp. Roll 1952 Voir Role Supp. See Supp. Roll 1954	12250 LOT LAVIGNE <i>Sidney Lucas</i> VALDIS CONSTRUCTION INC	25 44	P N	140	6380	6380 140	6P 6N	6380 140	RES. No. 53/261 (19-5-53)
744205 Voir Role Supp. See Supp. Roll 1952 Voir Role Supp. See Supp. Roll 1954	LOT LAVIGNE VALDIS CONSTRUCTION INC	25 45	N	140		140	6N	140	

775



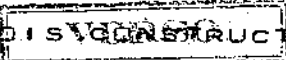
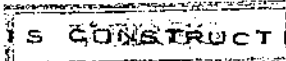


ROLE D'ÉVALUATION DES IMMEUBLES POUR LA PÉRIODE COMMENÇANT LE 1ER MAI, 1951  
VALUATION ROLL OF IMMOVABLE PROPERTIES FOR THE PERIOD COMMENCING MAY 1ST 1951

RUE - STREET

QUARTIER - WARD

ARRONDISSEMENT ÉLECTORAL DISTRICT

5

NO DE COMPTE ACCOUNT NO.	EMPLACEMENT DE L'IMMEUBLE LOCATION OF PROPERTY NOM ET ADRESSE DU PROPRIÉTAIRE NAME AND ADDRESS OF OWNER	CADASTRE - SUBDIVISION		ENTRETIEN DES TROTTOIRS POS. DE FRONT MAINTENANCE OF SIDEWALKS FEET FRONTAGE	VALEUR (DOLLARS SEULEMENT) VALUE (DOLLARS ONLY)			VOIES VALES TRUSTEES SIDEWALKS	CODE DÉSIGNATION	VALEUR POUR LA TAXE SCOLAIRE VALUE FOR SCHOOL TAX	RESOLUTION NO CERTIFICAT CERTIFICATE NO
		OCCUPATION ET AND DÉNOMINATION	TERRAIN LAND		BÂTIMENTS ET AUTRES BUILDINGS AND OTHER ITEMS	VALEUR EXEMPTÉ EXEMPT VALUE	VALEUR IMPOSABLE TAXABLE VALUE				
744206	12256 LOT LAVIGNE <i>Jean Jacques Boutée</i> VALOIS CONSTRUCTION INC	25	46	20	140	6120	6120 140	6N	6120 140	URR. No. 53/862 (19/5/53)	
744207	LOT LAVIGNE VALOIS CONSTRUCTION INC	25	47	2	140		140	6N	140		
744208	12268 LOT LAVIGNE  VALOIS CONSTRUCTION INC	25	48	10	140	7020	7020 140	6N	7020 140	CERT. No. 53/8295 (6-2-53)	
744209	LOT LAVIGNE  VALOIS CONSTRUCTION INC	25	49	10	140		140	6N	140		
744210	12274 LOT LAVIGNE  VALOIS CONSTRUCTION INC	25	50	10	140	6020	6020 140	6N	6020 140	CERT. No. 53/8296 (6-2-53)	
744211	LOT LAVIGNE  VALOIS CONSTRUCTION INC	25	51	10	140		140	6N	140		
744212	12280 LOT LAVIGNE <i>Agil W. Emig</i> VALOIS CONSTRUCTION INC	25	52	20	140	6720	6720 140	6N	6720 140	CERT. No. 53/8297 (6-2-53)	
744213	LOT LAVIGNE VALOIS CONSTRUCTION INC	25	53	2	140		140	6N	140		

744208

b.

Calderone Guay

apre s de b de

Henri Jagnon

asst. géant

5395 des Crabbes

(865546) 13-11-50

744209

b.

Calderone Guay

apre s de b de

Henri Jagnon

asst. géant

5295 des Crabbes

(865546) 13-11-50

744210

b.

Jean Marie Nouveau

opérateur

6603 des Crabbes

(867007) 20-11-50

744211

b.

Jean Marie Nouveau

opérateur

6603 des Crabbes

(867007) 20-11-50

RÔLE D'ÉVALUATION DES IMMEUBLES POUR LA PÉRIODE COMMENÇANT LE 1<sup>ER</sup> MAI 1951  
VALUATION ROLL OF IMMOVABLE PROPERTIES FOR THE PERIOD COMMENCING MAY 1<sup>ST</sup> 1951

RUE - STREET

QUARTIER - WARD

ARRONDISSEMENT ÉLECTORAL DISTRICT

5

NO DE COMPTE ACCOUNT NO.	EMPLACEMENT DE L'IMMEUBLE LOCATION OF PROPERTY NOM ET ADRESSE DU PROPRIÉTAIRE NAME AND ADDRESS OF OWNER	CADASTRE - SUBDIVISION OCCUPATION ET / AND DÉNOMINATION	ENTRETIEN DES TROTTOIRS PDS. DE FRONT MAINTENANCE OF SIDEWALKS FEET FRONTAGE	VALEUR (DOLLARS SEULEMENT) VALUE (DOLLARS ONLY)		VALEUR EXEMPTÉ EXEMPT VALUE	VALEUR IMPOSABLE TAXABLE VALUE	VOIES VALEUR TROTTOIRS SIDEWALKS	C CODE	DÉNOMINATION	VALEUR POUR LA TAXE SCOLAIRE VALUE FOR SCHOOL TAX	RESOLUTION NO CERTIFICAT CERTIFICATE NO
				TERRAIN - LAND -	BÂTIMENTS ET AUTRES BUILDINGS AND OTHER ITEMS							
744214	12300 LOT LAVIGNE <i>Leslie Hendry Leslie</i> VALOIS CONSTRUCTION INC	25 54		140	6190		6190 140		P 5N		6190 140	RES. No. 52/8298 (6-2-53)
744215	LOT LAVIGNE VALOIS CONSTRUCTION INC	25 55		140			140		5N		140	
744216	12310 LOT LAVIGNE <i>Charles E. Julien</i> VALOIS CONSTRUCTION INC	25 56		140	6190		6190 140		C 5N		6190 140	RES. No. 54/8299 (6-2-53)
744217	LOT LAVIGNE ARTHUR MARCHAND 41 AVE DE BIENVILLE QUEBEC	25 57		140			140		2C		140	
744218	LOT LAVIGNE ARTHUR MARCHAND 41 AVE DE BIENVILLE QUEBEC	25 58		140			140		2C		140	
744219	LOT LAVIGNE LA CITE DE MONTREAL  BOUL GOUIN OUEST  BOUL O BRIEN  BOUL GOUIN OUEST	25 59		140		140			99E		140	

777

ROLE D'EVALUATION DES IMMEUBLES POUR LA PERIODE COMMENCANT LE 1ER MAI, 1951  
VALUATION ROLL OF IMMOVABLE PROPERTIES FOR THE PERIOD COMMENCING MAY 1ST 1951

RUE - STREET

QUARTIER - WARD

ARRONDISSEMENT ELECTORAL DISTRICT

5

NO DE COMPTE ACCOUNT NO.	EMPLACEMENT DE L'IMMEUBLE LOCATION OF PROPERTY	CADASTRE - SUBDIVISION	ENTRETIEN DES TROTTOIRS POS. DE FRONT	VALEUR (DOLLARS SEULEMENT) VALUE (DOLLARS ONLY)		VOITURES, VAULTS TROTTOIRS SIDEWALKS	D E C O D E	D E N O M I N A T I O N	VALEUR POUR LA TAXE SCOLAIRE VALUE FOR SCHOOL TAX	RESOLUTION NO CERTIFICAT CERTIFICATE NO
	NOM ET ADRESSE DU PROPRIETAIRE NAME AND ADDRESS OF OWNER	OCCUPATION ET AND DENOMINATION	MAINTENANCE OF SIDEWALKS FEET FRONTAGE	TERRAIN LAND	BATIMENTS ET AUTRES ITEM BUILDINGS AND OTHER ITEMS					
744220 <i>1952</i>	LOT BOUL O BRIEN  EMMA LAVIGNE EPSE S DE B DE WILFRID AUBE 12315 BOUL O BRIEN	PAR DE ST LAURENT 25 25 24	C 50	600	5300	5900	1C		5900	
744222 <i>1953</i>	LOT BOUL O BRIEN  JOSEPH MELIA 527 LUSIGNAN	12305 25 23 GERANT	C 25	300	6000	6000 300	1C		6000 300	DEPT. NO. 544357 (26/5/52)
744223 <i>1953</i>	LOT BOUL O BRIEN  JOSEPH MELIA 527 LUSIGNAN	25 22 GERANT	C 25	300		300	1C		300	
744224 <i>1955-56</i>	LOT BOUL O BRIEN <i>Ronnie Craig</i> 12315 Boul O'Brien ALINE CHARTIER VVE DE LOUIS ZOEL MILETTE 7/10 PROP 10854 AVE HENRI JULIEN D SYLVIA MILETTE 3/10 PROP	12395 25 21	C 25	300	7200	7200 300	1C		7200 300	cert 437 (10-9-56)
744225	LOT BOUL O BRIEN  ALINE CHARTIER VVE DE LOUIS ZOEL MILETTE 7/10 PROP 10854 AVE HENRI JULIEN D SYLVIA MILETTE 3/10 PROP	25 20	C 25	300		300	1C		300	
744226 <i>1954</i> <i>1955</i>	LOT BOUL O BRIEN  FLORIDA BOILEAU 4669 AVE CH COLOMB	25 19 FILLE MAJEURE	C 25	300		300	1C		300	

RÔLE D'ÉVALUATION DES IMMEUBLES POUR LA PÉRIODE COMMENÇANT LE 1ER MAI 1951  
VALUATION ROLL OF IMMOVABLE PROPERTIES FOR THE PERIOD COMMENCING MAY 1ST 1951

RUE - STREET

QUARTIER - WARD

ARRONDISSEMENT ÉLECTORAL DISTRICT

5

NO DE COMPTE ACCOUNT NO.	EMPLACEMENT DE L'IMMEUBLE LOCATION OF PROPERTY NOM ET ADRESSE DU PROPRIÉTAIRE NAME AND ADDRESS OF OWNER	CADASTRE - SUBDIVISION OCCUPATION ET AND DÉNOMINATION	ENTRETIEN DES TROTOIRS PDS. DE FRONT MAINTENANCE OF SIDEWALKS FEET FRONTAGE	VALEUR (DOLLARS SEULEMENT) VALUE (DOLLARS ONLY)		VOIES VALES PROTÈGES SIDEWALKS	D E C U	DÉNOMINATION	VALEUR POUR LA TAXE SCOLAIRE VALUE FOR SCHOOL TAX	RESOLUTION NO CERTIFICAT CERTIFICATE NO
				TERRAIN LAND	BÂTIMENTS ET AUTRES ITEM BUILDINGS AND OTHER ITEMS					
744227	LOT BOUL O BRIEN THOMAS HING ALIAS KING 1/2 PROP 5539 MAC DONALD HAZEL HELEN HING ALIAS KING WIFE S AS TO P OF GEORGE THOMAS FEATHERSON	25 18 INTERPRETOR	25	300				1C	300	
744228	LOT BOUL O BRIEN ANDREW HARRIS 12275 O BRIEN BLVD	25 17 16 FUR CUTTER	50	600	5300			1A	5900 600	CERT. 1512 (21-9-53) 5900 CERT. No. 52/195 600 (14/2/52)
744230	LOT BOUL O BRIEN MURIEL M BIRKETT CLARK C/O C F BOWEN 3807 MELROSE AVE	25 15 SPINSTER	25	300				1P	300	
744231	LOT BOUL OBRIEN BERTRAM LOCKWOOD 754A DE L'EPÉE	25 14 P	25	300				1P	300	
744232	LOT BOUL O BRIEN ERNEST G MAC WILLIE 12255 BOUL O BRIEN	25 13 12 AGENT	50	600	6000			1P	6600	
744234	12245 BOUL O BRIEN PAUL LEGER 12245 BOUL O BRIEN	25 11 10 EMP C N R	50	600	5300			1C	5900	

779

RÔLE D'ÉVALUATION DES IMMEUBLES POUR LA PÉRIODE COMMENÇANT LE 1<sup>ER</sup> MAI 1951  
VALUATION ROLL OF IMMOVABLE PROPERTIES FOR THE PERIOD COMMENCING MAY 1st 1951

RUE - STREET

QUARTIER - WARD

ARRONDISSEMENT ÉLECTORAL DISTRICT

5

NO DE COMPTE ACCOUNT NO.	EMPLACEMENT DE L'IMMEUBLE LOCATION OF PROPERTY	CADASTRE - SUBDIVISION OCCUPATION ET / AND DÉNOMINATION	ENTRETIEN DES TROTTOIRS POS. DE FRONT MAINTENANCE OF SIDEWALKS FEET FRONTAGE	VALEUR (DOLLARS SEULEMENT) VALUE (DOLLARS ONLY)			VOIES VALEURS TROTTOIRS SIDEWALKS	C O D E	DÉNOMINATION	VALEUR POUR LA TAXE SCOLAIRE VALUE FOR SCHOOL TAX	RESOLUTION NO CERTIFICAT CERTIFICATE NO
				TERRAIN LAND	BÂTIMENTS ET AUTRES ITEX BUILDINGS AND OTHER ITEMS	VALEUR EXEMPTÉ EXEMPT VALUE					
	PAR DE ST. LAURENT										
744236	LOT BOUL O BRIEN LA CITE DE MONTREAL	25 9 E	25	300		300	X99E		300		
744237	12235 BOUL O BRIEN JAMES FISHER 12235 BOUL O BRIEN	25 8 7 P	50	600	8400	9000	1P		9000		
744239	LOT BOUL O BRIEN JAMES FISHER 12235 BOUL O BRIEN	25 6 P	25	300		300	1P		300		
744240	12217 BOUL O BRIEN JAMES FISHER 12235 BOUL O BRIEN	25 5 4 P	50	600	3400	4000	1P		4000		
744241	LOT BOUL O BRIEN LA CITE DE MONTREAL	25 3 E	25	300		300	X99E		300		
744242	LOT BOUL O BRIEN LA CITE DE MONTREAL	25 2 E	25	300		300	X99E		300		
744243	LOT BOUL O BRIEN LA CITE DE MONTREAL	26 175-10 25 1-3 E	25	300		300	X99E		300		

RÔLE D'ÉVALUATION DES IMMEUBLES POUR LA PÉRIODE COMMENÇANT LE 1ER MAI, 1951  
 VALUATION ROLL OF IMMOVABLE PROPERTIES FOR THE PERIOD COMMENCING MAY 1ST 1951

RUE - STREET

QUARTIER - WARD

ARRONDISSEMENT ÉLECTORAL DISTRICT

5

NO DE COMPTE ACCOUNT NO.	EMPLACEMENT DE L'IMMEUBLE LOCATION OF PROPERTY		CADASTRE - SUBDIVISION		ENTRETIEN DES TROISIRS POS. DE FRONT MAINTENANCE OF SIDEWALKS FEET FRONTAGE	VALEUR (DOLLARS SEULEMENT) VALUE (DOLLARS ONLY)			VALEUR POUR LA TAXE SCOLAIRE VALUE FOR SCHOOL TAX	RESOLUTION NO CERTIFICAT CERTIFICATE	NO NO
	NOM ET ADRESSE DU PROPRIÉTAIRE NAME AND ADDRESS OF OWNER	OCCUPATION ET DÉNOMINATION AND DENOMINATION	TERRAIN LAND	BÂTIMENTS ET AUTRES ITERS BUILDINGS AND OTHER ITEMS		VALEUR EXEMPTÉ EXEMPT VALUE	VALEUR IMPOSABLE TAXABLE VALUE	VOIES PUBLIQUES SIDEWALKS			
		PAR DE	ST LAURENT								
744244	LOT BOUL O BRIEN	26	174-9 175-9								
	1952	25	1-2								
	LA CITE DE MONTREAL	E		25	350	350		X99E	350		
744245	LOT BOUL O BRIEN	26	174-8 175-8								
	1952	25	1-1								
	LA CITE DE MONTREAL	E		25	300	300		X99E	300		
744246	LOT BOUL O BRIEN	26	174-7 175-7								
	1952			E	25	300	300		X99E	300	
	LA CITE DE MONTREAL										
744247	LOT BOUL O BRIEN	26	174-6 175-6								
	1952			E	25	300	300		X99E	300	
	LA CITE DE MONTREAL										
744248	LOT BOUL O BRIEN	26	174-5 175-5								
	1952			E	25	300	300		X99E	300	
	LA CITE DE MONTREAL										
744249	LOT BOUL O BRIEN	26	174-4 175-4								
	1952			E	25	300	300		X99E	300	
	LA CITE DE MONTREAL										

RÔLE D'ÉVALUATION DES IMMEUBLES POUR LA PÉRIODE COMMENÇANT LE 1<sup>ER</sup> MAI, 1951  
 VALUATION ROLL OF IMMOVABLE PROPERTIES FOR THE PERIOD COMMENCING MAY 1<sup>ST</sup> 1951

RUE - STREET

QUARTIER - WARD

ARRONDISSEMENT ÉLECTORAL DISTRICT

5

NO DE COMPTE ACCOUNT NO.	EMPLACEMENT DE L'IMMEUBLE LOCATION OF PROPERTY NOM ET ADRESSE DU PROPRIÉTAIRE NAME AND ADDRESS OF OWNER	CADASTRE - SUBDIVISION		ENTRETIEN DES TROTTOIRS POS. DE FRONT MAINTENANCE OF SIDEWALK FEET FRONTAGE	VALEUR (DOLLARS SEULEMENT) VALUE (DOLLARS ONLY)			VOTES VALEUR TROTTOIRS SIDEWALKS CODE DÉNOMINATION	VALEUR POUR LA TAXE SCOLAIRE VALUE FOR SCHOOL TAX	RESOLUTION NO CERTIFICAT CERTIFICATE NO
		OCCUPATION ET AND DÉNOMINATION			TERRAIN LAND	BÂTIMENTS ET AUTRES ITEM BUILDINGS AND OTHER ITEMS	VALEUR EXEMPTÉ EXEMPT VALUE			
			PAR DE ST LAURENT							
744250	LOT BOUL D BRIEN 1952 LA CITE DE MONTREAL	26	174-3 175-3	E 25	300		300	X99E	300	
744251	LOT BOUL D BRIEN 1952 LA CITE DE MONTREAL	26	174-2 175-2	E 25	300		300	X99E	300	
744252	LOT BOUL D BRIEN 1952 LA CITE DE MONTREAL	26	174-1 175-1	E 25	300		300	X99E	300	
744253	LOT BOUL D BRIEN 1952 LA CITE DE MONTREAL	26	173	E 25	300		300	X99E	300	
744254	LOT BOUL D BRIEN 1952 LA CITE DE MONTREAL	26	172	E 25	300		300	X99E	300	
744255	LOT BOUL D BRIEN 1952 LA CITE DE MONTREAL	26	171	E 25	300		300	X99E	300	
744256	LOT BOUL D BRIEN LA CITE DE MONTREAL	26	170	E 25	300		300	X99E	300	
744257	LOT BOUL D BRIEN 1952 LA CITE DE MONTREAL	26	169	E 25	350		350	X99E	350	



RÔLE D'ÉVALUATION DES IMMEUBLES POUR LA PÉRIODE COMMENÇANT LE 1ER MAI, 1951  
VALUATION ROLL OF IMMOVABLE PROPERTIES FOR THE PERIOD COMMENCING MAY 1ST 1951

RUE - STREET

QUARTIER - WARD

ARRONDISSEMENT ÉLECTORAL DISTRICT

5

NO DE COMPTE ACCOUNT NO.	EMPLACEMENT DE L'IMMEUBLE LOCATION OF PROPERTY	CADASTRE - SUBDIVISION		ENTRETIEN DES TROTTOIRS POS. DE FRONT MAINTENANCE OF SIDEWALKS PECT FRONTAGE	VALEUR (DOLLARS SEULEMENT) VALUE (DOLLARS ONLY)			VALEUR POUR LA TAXE SCOLAIRE VALUE FOR SCHOOL TAX	RESOLUTION NO CERTIFICAT CERTIFICATE NO
		NOM ET ADRESSE DU PROPRIÉTAIRE NAME AND ADDRESS OF OWNER	OCCUPATION ET AND DENOMINATION		TERRAIN LAND	BÂTIMENTS ET AUTRES ÉLÉMENTS BUILDINGS AND OTHER ITEMS	VALEUR EXEMPTÉ EXEMPT VALUE		
	PAR DE ST LAURENT								
744258	12149 <del>LOT BOUL D BRIEN</del>	26 166 165	C	50 <del>25</del>	650 <del>350</del>	5450	6100 <del>350</del>	1C	6100 OERT. No. 52/1496 (14/2/52)
1952	JOSEPH PIERRE DUCHESNEAU 12149 BLVD O BRIEN	EMP M T CO							
<del>744259</del>	<del>LOT BOUL D BRIEN</del>	<del>26 165</del>	<del>C</del>	<del>25</del>	<del>300</del>		<del>300</del>	<del>1C</del>	
<del>744258</del>	<del>JOSEPH PIERRE DUCHESNEAU 12149 BLVD O BRIEN</del>	<del>EMP M T CO</del>							
744260	12145 BOUL D BRIEN	26 164 163	F	50	600	2900	3500	1F	3500
	ELIZABETH FISHER WIFE S AS TO P OF HARRY WILLIS 12145 BOUL O BRIEN	MILKMAN							
744261	12135/37 LOT BOUL O BRIEN	26 162 P161	C						
1954	MAURICE LAPIERRE 5785 CH COLOMB	COMPTABLE			450	11550	11550 450	2C	11550 OERT. No. 52/1447 (3/3/52)
744263	12125/27 LOT BOUL O BRIEN	26 P161 160	C		450	11550	11550 450	2C	11550 OERT. No. 52/1448 (3/3/52)
1954	ANDRE LAPIERRE 7755 HENRI JULIEN	OPERATEUR							
744264	12115 LOT BOUL O BRIEN	26 159 158	C		600 <del>300</del>	5600	6200 <del>300</del>	2C	6200 OERT. No. 52/1497 (14/2/52)
1952	MARIE PAULE MORIN WIFE S AS TO P OF ROBERT HOEY 12115 O BRIEN BLVD	PLUMBER							

783

RÔLE D'ÉVALUATION DES IMMEUBLES POUR LA PÉRIODE COMMENÇANT LE 1<sup>ER</sup> MAI 1951  
VALUATION ROLL OF IMMOVABLE PROPERTIES FOR THE PERIOD COMMENCING MAY 1<sup>ST</sup> 1951

RUE - STREET

QUARTIER - WARD

ARRONDISSEMENT ÉLECTORAL DISTRICT

5

NO DE COMPTE ACCOUNT NO.	EMPLACEMENT DE L'IMMEUBLE LOCATION OF PROPERTY	CADASTRE - SUBDIVISION OCCUPATION ET AND DENOMINATION	ENTRETIEN DES TROTTOIRS POS. DE FRONT MAINTENANCE OF SIDEWALK FEET FRONTAGE	VALEUR (DOLLARS SEULEMENT) VALUE (DOLLARS ONLY)				VOIES VALES TROTTOIRS SIDEWALKS	U D O C	DE NOMINATION	VALEUR POUR LA TAXE SCOLAIRE VALUE FOR SCHOOL TAX	RESOLUTION NO CERTIFICAT CERTIFICATE
				TERRAIN LAND	BÂTIMENTS ET AUTRES ITEM BUILDINGS AND OTHER ITEMS	VALEUR EXEMPTÉ EXEMPT VALUE	VALEUR IMPOSABLE TAXABLE VALUE					
<del>744265</del>	<del>LOT BOUL O BRIEN</del>	<del>26 158</del>		<del>300</del>			<del>300</del>		<del>2C</del>	<del>300</del>		
<i>Noir</i> 744264 1952 Voir Role Supp. See Supp. Roll	MARIE PAULE MORTIN WIFE S AS TO P OF ROBERT HOEY 12115 O BRIEN BLVD	PLUMBER		300			300		2C	300		
744266	12105 LOT BOUL O BRIEN	26 157 156		600 300	5600		6200 300		2P	6200 300	CERT. No. 52/1198 (14/2/52)	
1952 Voir Role Supp. See Supp. Roll	MARY FRANCES FRYER 12105 O BRIEN BLVD											
1954 Voir Role Supp. See Supp. Roll												
<del>744267</del>	<del>LOT BOUL O BRIEN</del>	<del>26 156</del>		<del>300</del>			<del>300</del>		<del>2P</del>	<del>300</del>		
<i>Noir</i> 744266 1952 Voir Role Supp. See Supp. Roll	MARY FRANCES FRYER 12105 O BRIEN BLVD			300			300		2P	300		
744268	LOT O BRIEN BLVD	26 155		300			300		2J	300		
1954 Voir Role Supp. See Supp. Roll	MARK ABRAHAMS	TRAVELLER										
744269	12095 LOT BOUL O BRIEN	26 154 153		600 300	5600		6200 300		2C	6200 300	CERT. No. 52/1199 (14/2/52)	
1952 Voir Role Supp. See Supp. Roll	FRANK GOGORTY TIME STUDY ENLIST 12095 BOUL O BRIEN											
1953 Voir Role Supp. See Supp. Roll												
<del>744270</del>	<del>LOT BOUL O BRIEN</del>	<del>26 153</del>		<del>300</del>			<del>300</del>		<del>2C</del>	<del>300</del>		
<i>Noir</i> 744264 1952 Voir Role Supp. See Supp. Roll	FRANK GOGORTY TIME STUDY ENLIST 12095 BOUL O BRIEN			300			300		2C	300		
744271	12085 LOT BOUL O BRIEN	26 152 151		600 300	5600		6200 300		2C	6200 300	CERT. No. 52/1200 (14/2/52)	
1952 Voir Role Supp. See Supp. Roll	MARCEL CALVE 6249 CARTIER 12085 Boul O'Brien	PROFESSEUR										
1954 Voir Role Supp. See Supp. Roll												

781

RÔLE D'ÉVALUATION DES IMMEUBLES POUR LA PÉRIODE COMMENÇANT LE 1<sup>ER</sup> MAI 1951  
 VALUATION ROLL OF IMMOVABLE PROPERTIES FOR THE PERIOD COMMENCING MAY 1<sup>ST</sup> 1951

RUE - STREET

QUARTIER - WARD

ARRONDISSEMENT ÉLECTORAL DISTRICT

5

NO DE COMPTE ACCOUNT NO.	EMPLACEMENT DE L'IMMEUBLE LOCATION OF PROPERTY	CADASTRE - SUBDIVISION	ENTRETIEN DES TROTOIRS POG. DE FRONT	VALEUR (DOLLARS SEULEMENT) VALUE (DOLLARS ONLY)			VOIES VAULTS "PROTÈGES" SIDEWALKS	D E C O D E D E N O M I N A T I O N	VALEUR POUR LA TAXE SCOLAIRE VALUE FOR SCHOOL TAX	RESOLUTION NO CERTIFICAT CERTIFICATE
	NOM ET ADRESSE DU PROPRIÉTAIRE NAME AND ADDRESS OF OWNER	OCCUPATION ET AND DÉNOMINATION	MAINTENANCE OF SIDEWALKS FEET FRONTAGE	TERRAIN LAND	BÂTIMENTS ET AUTRES ITERS BUILDINGS AND OTHER ITEMS	VALEUR EXEMPTÉ EXEMPT VALUE				
<del>744272</del>	<del>LOT BOUL O BRIEN</del>	<del>26 151</del>								
<i>voir 744271</i>	<del>MARCEL CALVE 6249 CARTIER</del>				300				300	
<i>18075</i> 744273	<del>LOT BOUL O BRIEN</del>	26 150			600	5300			5900 <del>600</del>	2P
<i>18071</i> 744275	<del>LOT BOUL O BRIEN</del>	26 148 147			600	5300			5900 <del>600</del>	2C
<i>12065</i> 744277	<del>LOT BOUL O BRIEN</del>	26 146 145			600	5300			5900 <del>600</del>	2C
<i>12061</i> 744279	<del>LOT BOUL O BRIEN</del>	26 144 143			600	5000			5600 <del>600</del>	2P
<i>12055</i> 744281	<del>LOT BOUL O BRIEN</del>	26 142 141			600	6900			7500 <del>600</del>	2P
	LEONARD SHORT 12055 O BRIEN BLVD									

CERT. No. 57/810  
(21-2-51)

785

RÔLE D'ÉVALUATION DES IMMEUBLES POUR LA PÉRIODE COMMENÇANT LE 1<sup>ER</sup> MAI 1951  
VALUATION ROLL OF IMMOVABLE PROPERTIES FOR THE PERIOD COMMENCING MAY 1<sup>ST</sup> 1951

RUE - STREET

QUARTIER - WARD

ARRONDISSEMENT ÉLECTORAL DISTRICT

5

NO DE COMPTE ACCOUNT NO.	EMPLACEMENT DE L'IMMEUBLE LOCATION OF PROPERTY		CADASTRE - SUBDIVISION		ENTRETIEN DES TROTTOIRS PDS. DE FRONT MAINTENANCE OF SIDEWALKS FEET FRONTAGE	VALEUR (DOLLARS SEULEMENT) VALUE (DOLLARS ONLY)		VALEUR EXEMPTÉ EXEMPT VALUE	VALEUR IMPOSABLE TAXABLE VALUE	CODE	VALEUR POUR LA TAXE SCOLAIRE VALUE FOR SCHOOL TAX	RESOLUTION NO CERTIFICAT CERTIFICATE NO
	NOM ET ADRESSE DU PROPRIÉTAIRE NAME AND ADDRESS OF OWNER	OCCUPATION ET AND DÉNOMINATION	TERRAIN LAND	BÂTIMENTS ET AUTRES ITEM BUILDINGS AND OTHER ITEMS								
744283 1952 Voir Role Supp. See Supp. Roll	12047 LOT BOUL O BRIEN		26	140 139		600 300	5800	6400 300	6400 300	2C	6400 300	DEPT. No. 52/2380 (2/2/51)
744284 1952 Voir Role Supp. See Supp. Roll	<del>LOT BOUL O BRIEN</del> LAURETTE DESCHAMPS EPSE S DE S DE ROMUALD D'AGUST 12047 Boul O'Brien <del>262 BOUL ST JOSEPH OUEST</del>		<del>26</del>	<del>139</del>		<del>300</del>		<del>300</del>	<del>300</del>	<del>2C</del>	<del>300</del>	
744285 1952 Voir Role Supp. See Supp. Roll	12043 LOT BOUL O BRIEN		26	138 P137		450	5250	5700 450	5700 450	2C	5700 450	DEPT. No. 52/945 (7/2/51)
744287 1952 Voir Role Supp. See Supp. Roll	12039 LOT BOUL O BRIEN		26	P137 136		450	5250	5700 450	5700 450	2C	5700 450	DEPT. No. 52/944 (7/2/51)
744288 1952 Voir Role Supp. See Supp. Roll	12035 LOT BOUL O BRIEN		26	135 P134		450	5000	5450 450	5450 450	2P	5450 450	DEPT. No. 52/947 (7/2/51)
744290 1952 Voir Role Supp. See Supp. Roll	12029 LOT BOUL O BRIEN		26	P134 133		450	4950	5400 450	5400 450	2C	5400 450	DEPT. No. 52/944 (7/2/51)
744291 1954 Voir Role Supp. See Supp. Roll	ANDRE ROBITAILLE 7430 DE DIERRE 12029 Boul O'Brien			COMMIS								786

ROLE D'ÉVALUATION DES IMMEUBLES POUR LA PÉRIODE COMMENÇANT LE 1<sup>ER</sup> MAI, 1951  
VALUATION ROLL OF IMMOVABLE PROPERTIES FOR THE PERIOD COMMENCING MAY 1<sup>ST</sup> 1951

RUE - STREET

QUARTIER - WARD

ARRONDISSEMENT ÉLECTORAL DISTRICT

5

NO DE COMPTE ACCOUNT NO.	EMPLACEMENT DE L'IMMEUBLE LOCATION OF PROPERTY NOM ET ADRESSE DU PROPRIÉTAIRE NAME AND ADDRESS OF OWNER	CADASTRE - SUBDIVISION OCCUPATION ET AND DÉNOMINATION	CENTRETIEN DES TROTTOIRS PDS. DE FRONT MAINTENANCE OF SIDEWALKS FEET FRONTAGE	VALEUR (DOLLARS SEULEMENT) VALUE (DOLLARS ONLY)		VALEUR EXEMPTÉ EXEMPT VALUE	VALEUR IMPOSABLE TAXABLE VALUE	VOIES VALÉES PROTECTORIA SIDEWALKS	CODE	DÉNOMINATION	VALEUR POUR LA TAXE SCOLAIRE VALUE FOR SCHOOL TAX	RESOLUTION NO CERTIFICATE NO
				TERRAIN LAND	BÂTIMENTS ET AUTRES ITEX BUILDINGS AND OTHER ITEMS							
744291	12025 LOT BOUL O BRIEN JOHN GOODMAN 6356 24TH AVE 12025 Boul CUSTOM OFFICER	26 132 131		600 300	5300		5900 300		20		5900 300	RES. No. 52/1201 (14/2/52) cert 306 (11-9-52)
<del>744292</del>	<del>LOT BOUL O BRIEN JOHN GOODMAN 6356 24TH AVENUE 12025</del>	<del>26 131</del>		<del>300</del>			<del>300</del>		<del>20</del>		<del>300</del>	
744293	LOT BOUL O BRIEN SUCC ALVINE MAROIS VVE DE J. B O GAGNON C/TE A 55 SCOTT ST QUEBEC A/S SOC D ADM ET DE FIDUCIE 5 ST JACQUES EST	26 130		300			300		20		300	
744294	LOT BOUL O BRIEN SUCC ALVINE MAROIS VVE DE J. B O GAGNON C/TE A 55 SCOTT ST QUEBEC A/S SOC D ADM ET DE FIDUCIE 5 ST JACQUES EST	26 129		300			300		20		300	
744295	LOT BOUL O BRIEN SUCC ALVINE MAROIS VVE DE J. B O GAGNON C/TE A 55 SCOTT ST QUEBEC A/S SOC D ADM ET DE FIDUCIE 5 ST JACQUES EST	26 128		300			300		20		300	

787

RÔLE D'ÉVALUATION DES IMMEUBLES POUR LA PÉRIODE COMMENÇANT LE 1ER MAI, 1951  
 VALUATION ROLL OF IMMOVABLE PROPERTIES FOR THE PERIOD COMMENCING MAY 1st 1951

RUE - STREET

QUARTIER - WARD

ARRONDISSEMENT ÉLECTORAL DISTRICT

5

NO DE COMPTE ACCOUNT NO.	EMPLACEMENT DE L'IMMEUBLE LOCATION OF PROPERTY		CADASTRE - SUBDIVISION		ENTRETIEN DES TROTTOIRS PDS. DE FRONT MAINTENANCE OF SIDEWALKS FEET FRONTAGE	VALEUR (DOLLARS SEULEMENT) VALUE (DOLLARS ONLY)		VOUTES VADUES PROTECTOR ARCHWAYS	CODE	DÉNOMINATION	VALEUR POUR LA TAXE SCOLAIRE VALUE FOR SCHOOL TAX	RESOLUTION NO CERTIFICATE NO
	NOM ET ADRESSE DU PROPRIÉTAIRE NAME AND ADDRESS OF OWNER	OCCUPATION ET AND DÉNOMINATION	TERRAIN LAND	BÂTIMENTS ET AUTRES ITERS BUILDINGS AND OTHER ITEMS		VALEUR EXEMPTÉ EXEMPT VALUE	VALEUR IMPOSABLE TAXABLE VALUE					
744296	PAR DE ST LAURENT LOT BOUL D BRIEN		26	127		300					300	
Voir Role Supp. See Supp. Roll 1954	SUCC ALVINE MARDIS VVE DE J B D GAGNON				C							
Voir Role Supp. See Supp. Roll 1955	COTE A 55 SCOTT ST QUEBEC											
	A/S SOC D ADM ET DE FIDUCIE 5 ST JACQUES											
	DE SALABERRY											
744297	LOT BOUL D BRIEN		26	124		220					100	
Voir Role Supp. See Supp. Roll 1954	MANUEL GRANDE ALIEN				FC		120			2C 97E	120	
Voir Role Supp. See Supp. Roll 1955	C/O F ORTIG 213 CARLTON TORONTO ONT											
	DE SALABERRY HOMOLOGUEE 1548/32											
744298	LOT BOUL D BRIEN		26	123		200					200	
Voir Role Supp. See Supp. Roll 1953	RAPHAEL RUFFO 5497 CH DE LA COTE ST LUC				C					2C		
	CONTRACTEUR											
744299	LOT BOUL D BRIEN		26	122		200					200	
Voir Role Supp. See Supp. Roll 1954	RUDOLF SKOPCZYNSKI 626 CONGREGATION				C					2C		
	COOK											

RÔLE D'ÉVALUATION DES IMMEUBLES POUR LA PÉRIODE COMMENÇANT LE 1<sup>ER</sup> MAI 1951  
 VALUATION ROLL OF IMMOVABLE PROPERTIES FOR THE PERIOD COMMENCING MAY 1<sup>ST</sup> 1951

RUE - STREET

QUARTIER - WARD

ARRONDISSEMENT ÉLECTORAL DISTRICT

5

NO DE COMPTE ACCOUNT NO.	EMPLACEMENT DE L'IMMEUBLE LOCATION OF PROPERTY NOM ET ADRESSE DU PROPRIÉTAIRE NAME AND ADDRESS OF OWNER	CADASTRE - SUBDIVISION OCCUPATION ET AND DÉNOMINATION	ENTRETIEN DES TROUSSES POS. DE FRONT MAINTENANCE OF SIDEWALKS FEET FRONTAGE	VALEUR (DOLLARS SEULEMENT) VALUE (DOLLARS ONLY)				VOIES VALEURS TROTTOIRS SIDEWALKS	C CODE	DÉSIGNATION	VALEUR POUR LA TAXE SCOLAIRE VALUE FOR SCHOOL TAX	RESOLUTION NO CERTIFICAT CERTIFICATE	NO
				TERRAIN LAND	BÂTIMENTS ET AUTRES ITEM BUILDINGS AND OTHER ITEMS	VALEUR EXEMPTÉ EXEMPT VALUE	VALEUR IMPOSABLE TAXABLE VALUE						
744300	LOT BOUL D BRIEN WALTER POIRIER 5134 GARNIER	26 121 C		200			200		2C	200			
744301	11975 BOUL D BRIEN JEAN CLAUDE MARTIN 11975 BOUL D BRIEN	26 120 119 C		400	6500		6900		2C	6900			
744303	11961-71 LOT BOUL D BRIEN <i>La Commission des écoles catholiques de Montréal, 117 St. Catherine Ouest</i> EMMA THOMAS WIDOW OF KENNETH A MC KEEVER 4952 GROSVENOR AVE	26 118 EX P		200	25800	25800	200		EX 2P	25800 200	1953-54 RES. NO. 5/6161 (13-455)		
744304	LOT BOUL D BRIEN EMMA THOMAS WIDOW OF KENNETH A MC KEEVER 4952 GROSVENOR AVE	26 117 P		200			200		2P	200			
744305	LOT BOUL D BRIEN DONALD THOMAS HODGE 164 PORTLAND VILLE MONT ROYAL	26 116 P		200			200		2P	200			
744306	LOT BOUL D BRIEN DONALD THOMAS HODGE 164 PORTLAND VILLE MONT ROYAL	26 115 P		200			200		2P	200			

RUE - STREET

QUARTIER - WARD

ARRONDISSEMENT ÉLECTORAL DISTRICT

NO DE COMPTE ACCOUNT NO.	EMPLACEMENT DE L'IMMEUBLE LOCATION OF PROPERTY NOM ET ADRESSE DU PROPRIÉTAIRE NAME AND ADDRESS OF OWNER	CADASTRE - SUBDIVISION OCCUPATION ET AND DÉNOMINATION	ENTRETIEN DES TROTTIRS POS. DE FRONT MAINTENANCE OF SIDEWALKS FEET FRONTAGE	VALEUR (DOLLARS SEULEMENT) VALUE (DOLLARS ONLY)		VOIES VAUTES TROTTOIRS SIDEWALKS	CODE DÉNOMINATION	VALEUR POUR LA TAXE SCOLAIRE VALUE FOR SCHOOL TAX	RESOLUTION NO CERTIFICAT CERTIFICATE NO
				TERRAIN LAND	BÂTIMENTS ET AUTRES ITEX BUILDINGS AND OTHER ITEMS				
744307 <i>Voir Role Supp. See Supp. Roll 1955</i>	PAR DE ST LAURENT LOT BOUL O BRIEN DONALD THOMAS HODGE 164 PORTLAND VILLE MONT ROYAL	26 114 CAR MAN		200			2P	200	
744308 <i>Voir Role Supp. See Supp. Roll 1955</i>	LOT BOUL O BRIEN DONALD THOMAS HODGE 164 PORTLAND VILLE MONT ROYAL	26 113 CAR MAN		200			2P	200	
744309 <i>Voir Role Supp. See Supp. Roll 1954</i>	LOT BOUL O BRIEN PAUL HAMEL 305 BOUL DES PRAIRIES LAVAL DES RAPIDES	26 112 ENTREPRENEUR		200			2C	200	
744310 <i>Voir Role Supp. See Supp. Roll 1954</i>	LOT BOUL O BRIEN PAUL HAMEL 305 BOUL DES PRAIRIES LAVAL DES RAPIDES	26 111 ENTREPRENEUR		200			2C	200	
744311 <i>Voir Role Supp. See Supp. Roll 1954</i>	LOT BOUL O BRIEN PAUL HAMEL 305 BOUL DES PRAIRIES LAVAL DES RAPIDES	26 110 ENTREPRENEUR		200			2C	200	
744312	11941 BOUL O BRIEN EDWIN WELLINGTON 11941 BOUL O BRIEN	26 109 108 INSPECTOR		400	5000		2C	5400	1954-55 cut 468 (1-5-54)



RÔLE D'ÉVALUATION DES IMMEUBLES POUR LA PÉRIODE COMMENÇANT LE 1<sup>ER</sup> MAI 1951  
VALUATION ROLL OF IMMOVABLE PROPERTIES FOR THE PERIOD COMMENCING MAY 1<sup>ST</sup> 1951

RUE - STREET

QUARTIER - WARD

ARRONDISSEMENT ÉLECTORAL DISTRICT

5

NO DE COMPTE ACCOUNT NO.	EMPLACEMENT DE L'IMMEUBLE LOCATION OF PROPERTY NOM ET ADRESSE DU PROPRIÉTAIRE NAME AND ADDRESS OF OWNER	CADASTRE - SUBDIVISION OCCUPATION ET AND DÉNOMINATION	ENTRETIEN DES TROTOIRS PDS. DE FRONT MAINTENANCE OF SIDEWALKS FEET FRONTAGE	VALEUR (DOLLARS SEULEMENT) VALUE (DOLLARS ONLY)		VALEUR EXEMPTÉ EXEMPT VALUE	VALEUR IMPOSABLE TAXABLE VALUE	VALEUR VALEURS TERRAINS SIDEWALKS	CODE	DÉNOMINATION	VALEUR POUR LA TAXE SCOLAIRE VALUE FOR SCHOOL TAX	RESOLUTION NO CERTIFICATE NO
				TERRAIN LAND	BÂTIMENTS ET AUTRES ITERS BUILDINGS AND OTHER ITEMS							
	PAR DE ST LAURENT											
744314	LOT O BRIEN BLVD NICOLA CALDERISI 8470 QUERBES	26 107 MILLINER	C	200			200		2C		200	
744315	LOT O BRIEN BLVD NICOLA CALDERISI 8470 QUERBES	26 106	C	200			200		2C		200	
744316	11931 LOT BOUL O BRIEN Hilldale Construction Co. Ltd 2135 Van Horn Ave RUDOLPH KOPCZYNSKI 626 CONGREGATION	26 105 COOK	M C	200	7300		7300 200		M 2C		7300 200	1953-54 cert 491 (10-9-30)
744317	LOT BOUL O BRIEN RUDOLPH KOPCZYNSKI 626 CONGREGATION	26 104 COOK	C	200			200		2C		200	
744318	11925 LOT BOUL O BRIEN EDWARD WILLIAM O BRIEN 11925 BOUL O BRIEN ELECT ENGINEER	26 103 102 ELECT ENGINEER	C	400 <del>200</del>	6800		7200 <del>200</del>		2C		7200 <del>200</del>	
<del>744319</del>	<del>LOT BOUL O BRIEN EDWARD WILLIAM O BRIEN ELECT ENGINEER 11905 BOUL O BRIEN</del>	<del>26 102</del>	<del>C</del>	<del>200</del>			<del>200</del>		<del>2C</del>		<del>200</del>	
744320	11915 BOUL O BRIEN ALBERT SANFACON 11915 BOUL O BRIEN	26 101 P100 PLOMBIER	C	300	5300		5600		2C		5600	

791

RÔLE D'ÉVALUATION DES IMMEUBLES POUR LA PÉRIODE COMMENÇANT LE 1<sup>ER</sup> MAI, 1951  
VALUATION ROLL OF IMMOVABLE PROPERTIES FOR THE PERIOD COMMENCING MAY 1ST 1951

RUE - STREET

QUARTIER - WARD

ARRONDISSEMENT ÉLECTORAL DISTRICT

5

NO DE COMPTE ACCOUNT NO.	EMPLACEMENT DE L'IMMEUBLE LOCATION OF PROPERTY NOM ET ADRESSE DU PROPRIÉTAIRE NAME AND ADDRESS OF OWNER	CADASTRE - SUBDIVISION OCCUPATION ET AND DÉNOMINATION	ENTRETIEN DES TROTTOIRS POS. DE FRONT MAINTENANCE OF SIDEWALKS FEET FRONTAGE	VALEUR (DOLLARS SEULEMENT) VALUE (DOLLARS ONLY)		VOUTES VAULTS TROTTOIRS SIDEWALKS	C D E O C D E N O M I N A T I O N	VALEUR POUR LA TAXE SCOLAIRE VALUE FOR SCHOOL TAX	RESOLUTION NO CERTIFICAT CERTIFICATE NO
				TERRAIN LAND	BÂTIMENTS ET AUTRES ITEM BUILDINGS AND OTHER ITEMS				
744322	PAR DE ST LAURENT 11909 BOUL O BRIEN	26 P100 99							
	ANGELO FORTE 11909 BOUL O BRIEN	AGENT C		300	4800			5100	2C
744323	LOT BOUL O BRIEN	26 98							
1954	ALBERT EDWARD FRY 5009 CLANRANALD AVE APT 30	MEC ENG P		200				200	2P
744324	11899 LOT BOUL O BRIEN	26 97 26 96							
1952	LEONARD CHARBONNEAU 11899 BOUL O BRIEN	MENUISIER C		400	6600		7000 400	7000 400	2C
744326	11891 BOUL O BRIEN	26 95 94							
	JEAN CHARLEAU 11891 BOUL O BRIEN	CAMIONNEUR C		400	5000			5400	2C
744328	LOT BOUL O BRIEN	26 93							
1953	CATHERINE VERONICA CLARKIN WIFE S AS TO P OF PATRICK FRANCIS NOLAN 11881 BOUL O BRIEN	C		200				200	2C
744329	11881 BOUL O BRIEN	26 92 91							
1953	CATHERINE VERONICA CLARKIN WIFE S AS TO P OF PATRICK FRANCIS NOLAN 11881 BOUL O BRIEN	SUPT C		400	5000			5400	2C

DEPT. No. 51/457  
(2-3-57)

792

RÔLE D'ÉVALUATION DES IMMEUBLES POUR LA PÉRIODE COMMENÇANT LE 1<sup>ER</sup> MAI 1951  
 VALUATION ROLL OF IMMOVABLE PROPERTIES FOR THE PERIOD COMMENCING MAY 1<sup>ST</sup> 1951

RUE - STREET

QUARTIER - WARD

ARRONDISSEMENT ÉLECTORAL DISTRICT

5

NO DE COMPTE ACCOUNT NO.	EMPLACEMENT DE L'IMMEUBLE LOCATION OF PROPERTY		CADASTRE - SUBDIVISION		ENTRETIEN DES TROTTOIRS POS. DE FRONT MAINTENANCE OF SIDEWALKS FEET FRONTAGE	VALEUR (DOLLARS SEULEMENT) VALUE (DOLLARS ONLY)		VOIES VAULTS TROTTOIRS SIDEWALKS	CODE	DÉNOMINATION	VALEUR POUR LA TAXE SCOLAIRE VALUE FOR SCHOOL TAX	RESOLUTION NO CERTIFICAT CERTIFICATE
	NOM ET ADRESSE DU PROPRIÉTAIRE NAME AND ADDRESS OF OWNER	OCCUPATION ET DÉNOMINATION	TERRAIN LAND	BÂTIMENTS ET AUTRES ITEM BUILDINGS AND OTHER ITEMS		VALEUR EXEMPTÉ EXEMPT VALUE	VALEUR IMPOSABLE TAXABLE VALUE					
744331	PAR DE ST LAURENT 11871 BOUL O BRIEN		26	90								
	1952 PATRICK GRIFFIN 11871 BOUL O BRIEN			89		400	5300			2C	5700	
744333	11861 BOUL O BRIEN		26	88								
	GERALD LAVERY 11861 BOUL O BRIEN			87		400	5000			2C	5400	
744335	LOT BOUL O BRIEN		26	86								
	1952 CORNELIUS FUNK 11853 BOUL O BRIEN					200				2C	200	
744336	11851/53 BOUL O BRIEN		26	85								
	1952 CORNELIUS FUNK 11853 BOUL O BRIEN					220	4280			2C	4500	
	1953 JEANNE											
	1955											
744337	11849 BOUL O BRIEN		26	82								
	1952 MARCEL DUBUC 11849 BOUL O BRIEN			81		400	5000			2C	5400	
	1953											
744339	LOT O BRIEN BLVD		26	80								
	1953 ORIANNO PERFETTI 77 SHAMROCK					200				2C	200	
	1954											

RÔLE D'ÉVALUATION DES IMMEUBLES POUR LA PÉRIODE COMMENÇANT LE 1ER MAI, 1951  
VALUATION ROLL OF IMMOVABLE PROPERTIES FOR THE PERIOD COMMENCING MAY 1ST 1951

RUE - STREET

QUARTIER - WARD

ARRONDISSEMENT ÉLECTORAL DISTRICT

48

NO DE COMPTE ACCOUNT NO.	EMPLACEMENT DE L'IMMEUBLE LOCATION OF PROPERTY	CADASTRE - SUBDIVISION OCCUPATION ET AND DÉNOMINATION	ENTRETIEN DES TROTTOIRS PDS. DE FRONT MAINTENANCE OF SIDEWALKS FEET FRONTAGE	VALEUR (DOLLARS SEULEMENT) VALUE (DOLLARS ONLY)		VOIES VAHES TROTTOIRS SIDEWALKS	C D E U O C E N O M I N A T I O N	VALEUR POUR LA TAXE SCOLAIRE VALUE FOR SCHOOL TAX	RESOLUTION NO CERTIFICAT CERTIFICATE
				TERRAIN LAND	BÂTIMENTS ET AUTRES ICH BUILDINGS AND OTHER ITEMS				
744340	PAR DE LOT O BRIEN BLVD	ST LAURENT 26 79		200			2C	200	
1954 1954 1954	ORLANDO PERFETTI 77 SHAMROCK	CHEF EXPEDITEUR							
744341	11843 BOUL O BRIEN	26 78 77		400	5000		2P	5400	
1952 1953	ALFRED ERNEST FAREBROTHER 11843 BOUL O BRIEN	MANAGER							
744343	11839 BOUL O BRIEN	26 76 75		400	4800		2C	5200	
	THOMAS CHAREONNEAU 11839 BOUL O BRIEN	COMMIS							
744345	11831 LOT BOUL O BRIEN	26 74		200	7600		2P	7600 200	1953/54 7600 200 CERT. No. 55/137 (12/5/55)
1954 1955	PETER THEODORE PETERSON MAUD MILLER HIS WIFE S AS TO P. ELLEN PETERSON THEODORE PETERSON C/O PETER THEODORE PETERSON 4676 ROSLYN AVE	MINEURE MINEUR							
744346	LOT O BRIEN BLVD LAURENT MARS 4858 PARC AVE	26 73 CONTRACTEUR		200			2C	200	
1952 1953									
744347	11825 LOT O BRIEN BLVD Jean Luc Papineau 11825 Blvd O'Brien LAURENT MARS 4858 PARK AVE	26 72 CONTRACTEUR		200	7600		2C	7600 200	1953/54 7600 200 CERT. No. 55/138 (12/5/55)

RÔLE D'ÉVALUATION DES IMMEUBLES POUR LA PÉRIODE COMMENÇANT LE 1ER MAI, 1951  
 VALUATION ROLL OF IMMOVABLE PROPERTIES FOR THE PERIOD COMMENCING MAY 1ST 1951

RUE - STREET

QUARTIER - WARD

ARRONDISSEMENT ÉLECTORAL DISTRICT

48

NO DE COMPTE ACCOUNT NO.	EMPLACEMENT DE L'IMMEUBLE LOCATION OF PROPERTY	CADASTRE - SUBDIVISION OCCUPATION ET AND DENOMINATION	ENTRETIEN DES TROTTOIRS POS. DE FRONT MAINTENANCE OF SIDEWALKS FEET FRONTAGE	VALEUR (DOLLARS SEULEMENT) VALUE (DOLLARS ONLY)		VALEUR EXEMPTÉ EXEMPT VALUE	VALEUR IMPOSABLE TAXABLE VALUE	VALEUR POUR LA TAXE SCOLAIRE VALUE FOR SCHOOL TAX	RESOLUTION NO CERTIFICAT CERTIFICATE
				TERRAIN LAND	BÂTIMENTS ET AUTRES BUILDINGS AND OTHER ITEMS				
744348	LOT O BRIEN BLVD LAURENT MARS 4858 PARK AVE	26 71 CONTRACTEUR	C	200			200	200	2C
744349	LOT O BRIEN BLVD LA CITE DE MONTREAL	26 70	E	200		200		200	99E
744350	LOT O BRIEN BLVD CITE DE MONTREAL	26 69	E	200		200		200	99E
744351	LOT O BRIEN BLVD J ALCIDE BRABANT. 5438 DUROCHER	26 68 PROP DE LA SALLE DE QUILLES	C	200			200	200	2C
744352	LOT O BRIEN BLVD MARIE AURELE BOISVERT 4558 CHABOT	26 67	C	200			200	200	2C
744353	LOT O BRIEN BLVD J ALCIDE BRABANT 5438 DUROCHER	26 66 PROP DE LA SALLE DE QUILLES	C	200			200	200	2C
744354	11807 LOT O BRIEN BLVD WILFRID BOISVERT 5122 CHABOT	26 65 ELECTRICIEN	C	200	7200		7200 200	200	2C

RÔLE D'ÉVALUATION DES IMMEUBLES POUR LA PÉRIODE COMMENÇANT LE 1<sup>ER</sup> MAI, 1951  
 VALUATION ROLL OF IMMovable PROPERTIES FOR THE PERIOD COMMENCING MAY 1st 1951

RUE - STREET

QUARTIER - WARD

ARRONDISSEMENT ÉLECTORAL DISTRICT

48

NO DE COMPTE ACCOUNT NO.	EMPLACEMENT DE L'IMMEUBLE LOCATION OF PROPERTY		CADASTRE - SUBDIVISION		ENTRETIEN DES TROTTOIRS POS. DE FRONT	VALEUR (DOLLARS SEULEMENT) VALUE (DOLLARS ONLY)			VOIES VALEUR TROTTOIRS SIDEWALKS	DÉNOMINATION	VALEUR POUR LA TAXE SCOLAIRE VALUE FOR SCHOOL TAX	RESOLUTION NO CERTIFICAT CERTIFICATE	
	NOM ET ADRESSE DU PROPRIÉTAIRE NAME AND ADDRESS OF OWNER		OCCUPATION ET DÉNOMINATION	MANTENANCE OF SIDEWALKS FEET FRONTAGE	TERRAIN LAND	BÂTIMENTS ET AUTRES ITEM BUILDINGS AND OTHER ITEMS	VALEUR EXEMPTÉ EXEMPT VALUE	VALEUR IMPOSABLE TAXABLE VALUE					
744355	PAR DE ST LAURENT LOT O BRIEN BLVD		26	64									
<i>Voir Role Supp. See Supp. Roll</i> 1954	WILFRID BOISVERT 5122 CHABOT							200	200	2C	200		
744356	11803 BOUL O BRIEN		26	63									
<i>Voir Role Supp. See Supp. Roll</i> 1954	MARY NOLAN WIFE S AS TO P OF OMYTRO DANYLKIW			62				400	5000	5400	2C	5400	
744358	11795 LOT O BRIEN BLVD		26	61									
<i>Voir Role Supp. See Supp. Roll</i> 1954	MARY MILES WIDDOW OF ALFREDO PEREZ AUBAIN 4804 BOUL ST LAURENT							200	7400	7400 200	2C	7400 200	1953/54 RES. No. 55/6163 (13-7-55)
744359	LOT O BRIEN BLVD		26	60									
<i>Voir Role Supp. See Supp. Roll</i> 1954	LA CITE DE MONTREAL							200			99E	200	
744360	11785 LOT O BRIEN BLVD		26	59									
<i>Voir Role Supp. See Supp. Roll</i> 1954	Domen Haute 11785 O'Brien Blvd. MAX GREENBERG 3436 ST DOMINIQUE							200	7300	7300 200	2J	7300 200	1953-54 RES. No. 55/6164 (13-7-55)
744361	LOT O BRIEN BLVD		26	58									
<i>Voir Role Supp. See Supp. Roll</i> 1954	A B GILCHRIST 1023 ROBIN APT 4  A/S MME E B LEBEL 1519 ST MARK APT 8							200		200	2C	200	

RÔLE D'ÉVALUATION DES IMMEUBLES POUR LA PÉRIODE COMMENÇANT LE 1<sup>ER</sup> MAI, 1951  
 VALUATION ROLL OF IMMOVABLE PROPERTIES FOR THE PERIOD COMMENCING MAY 1<sup>ST</sup> 1951

RUE - STREET

QUARTIER - WARD

ARRONDISSEMENT ÉLECTORAL DISTRICT

48

NO DE COMPTE ACCOUNT NO.	EMPLACEMENT DE L'IMMEUBLE LOCATION OF PROPERTY NOM ET ADRESSE DU PROPRIÉTAIRE NAME AND ADDRESS OF OWNER	CADASTRE - SUBDIVISION OCCUPATION ET AND DÉNOMINATION	ENTRETIEN DES TROITTOIRS POS. DE FRONT MAINTENANCE OF SIDEWALKS FEET FRONTAGE	VALEUR (DOLLARS SEULEMENT) VALUE (DOLLARS ONLY)		VOIES VILLES TROITTOIRS SIDEWALKS	C O D E	DÉNOMINATION	VALEUR POUR LA TAXE SCOLAIRE VALUE FOR SCHOOL TAX	RESOLUTION NO CERTIFICATE CERTIFICATE NO
				TERRAIN LAND	BÂTIMENTS ET AUTRES BÂTIMENTS AND OTHER ITEMS					
744362 <small>Voir Role Supp. See Supp. Roll</small> 1953	PAR DE ST LAURENT 11777 O BRIEN BLVD RUSSELL WILLIAM SHEARMAN 11777 O BRIEN BLVD	26 57 56 P		400	4600			2P	5000	
744364 <small>Voir Role Supp. See Supp. Roll</small> 1953	LOT O BRIEN BLVD RUDOLF SKORCZYNSKI 626 CONGREGATION	26 55 C		200				2C	200	
744365 <small>Voir Role Supp. See Supp. Roll</small> 1954	11775 LOT O BRIEN BLVD WM FRANCIS O BRIEN JEROME AVE CAIRO N O S A C/O MISS G S O BRIEN 428 SHERBROOKE O APT 28	26 54 C		200	6800			2C	6800 200	1953-54 OBEI. No 55/6165 (13-4-55)
744366 <small>Voir Role Supp. See Supp. Roll</small> 1954	LOT O BRIEN BLVD WM FRANCIS O BRIEN JEROME AVE CAIRO N O S A C/O MISS G S O BRIEN 428 SHERBROOKE O APT 28	26 53 C		200				2C	200	
744367 <small>Voir Role Supp. See Supp. Roll</small> 1954	LOT O BRIEN BLVD ZEDEL GHILCIG 5413 WAVERLEY	26 52 J		200				2J	200	

744365

6.

Mary Gertrude Susan O'Brien  
spinster

428 Sherbrooke St.

(878443)

5/2/51

744366

6.

Do



RÔLE D'ÉVALUATION DES IMMEUBLES POUR LA PÉRIODE COMMENÇANT LE 1ER MAI, 1951  
VALUATION ROLL OF IMMOVABLE PROPERTIES FOR THE PERIOD COMMENCING MAY 1ST 1951

RUE - STREET

QUARTIER - WARD

ARRONDISSEMENT ÉLECTORAL DISTRICT

48

NO DE COMPTE ACCOUNT NO.	EMPLACEMENT DE L'IMMEUBLE LOCATION OF PROPERTY	CADASTRE - SUBDIVISION OCCUPATION ET AND DÉNOMINATION	ENTRETIEN DES TROTTOIRS PDS. DE FRONT MAINTENANCE OF SIDEWALKS FEET FRONTAGE	VALEUR (DOLLARS SEULEMENT) VALUE (DOLLARS ONLY)			VOIES VAULTES TROTTOIRS SIDEWALKS	CODE U D E N O M I N A T I O N	VALEUR POUR LA TAXE SCOLAIRE VALUE FOR SCHOOL TAX	RESOLUTION NO CERTIFICAT CERTIFICATE
				TERRAIN LAND	BÂTIMENTS ET AUTRES ICHES BUILDINGS AND OTHER ITEMS	VALEUR EXEMPTÉ EXEMPT VALUE				
744368	PAR DE ST LAURENT LOT O BRIEN BLVD JENNIE CORMIER EPSE DE AMBROISE LEVESQUE 6965 DE NORMANVILLE	26 51 C		200				200	200	
744369	11769 O BRIEN BLVD A L LUMMIS ENGINEER 11769 O BRIEN BLVD	26 50 49 P		400	5000			5400	5400	
744371	LOT O BRIEN BLVD LILLY SMITH WIDOW OF LOUIS MASSEY C/O MRS WM TANSEY 108 DEVONSHIRE ROAD GREENFIELD PARK	26 48 P		200				200	200	
744372	11763 O BRIEN BLVD JOHN MOORE HOLLINGWORTH SALESMAN 1732 NOTRE DAME OUEST	26 47 46 P		400	5000			5400	5400	
744374	LOT O BRIEN BLVD IRENE JOLY 3939 ST DENIS	26 45 C		200				200	200	
744375	11755 LOT O BRIEN BLVD MICHAEL WASYLYSHYN RESTAURATEUR <del>8850 CHARLEVOIX</del> 11755 O' Brien Blvd	26 44 P		200	23680			23680 200	23680 200	1952-3-4-5 Cert 628-9-30-1 (20-12-57) 1913-54 CERT 80 55/152 (6-7-55)

798

RÔLE D'ÉVALUATION DES IMMEUBLES POUR LA PÉRIODE COMMENÇANT LE 1<sup>ER</sup> MAI 1951  
 VALUATION ROLL OF IMMOVABLE PROPERTIES FOR THE PERIOD COMMENCING MAY 1<sup>ST</sup> 1951

RUE - STREET

QUARTIER - WARD

ARRONDISSEMENT ÉLECTORAL DISTRICT

48

NO DE COMPTE ACCOUNT NO.	EMPLACEMENT DE L'IMMEUBLE LOCATION OF PROPERTY	CADASTRE - SUBDIVISION	ENTRETIEN DES TROTTOIRS POS. DE FRONT	VALEUR (DOLLARS SEULEMENT) VALUE (DOLLARS ONLY)			VOIES VALETS TROTTOIRS RUEVALES	C O D E	D E N O M I N A T I O N	VALEUR POUR LA TAXE SCOLAIRE VALUE FOR SCHOOL TAX	RÉSOLUTION NO CERTIFICAT CERTIFICATE NO
	NOM ET ADRESSE DU PROPRIÉTAIRE NAME AND ADDRESS OF OWNER	OCCUPATION ET AND DÉNOMINATION	MAINTIENANCE OF SIDEWALKS FEET FRONTAGE	TERRAIN LAND	BÂTIMENTS ET AUTRES ITEM BUILDINGS AND OTHER ITEMS	VALEUR EXEMPTÉ EXEMPT VALUE					
744376	PAR DE ST LAURENT LOT O BRIEN BLVD. MICHAEL WASYLYSHYN 0850 CHARLEVOIX	26 43		220		220				220	1952-3-4-5 Cert 632-5-65 (20-12-57)
744377	DUDEMAINE 11745 LOT O BRIEN BLVD HENRY LESLIE HARDCASTLE 11745 BOUL O BRIEN	26 40 P39		300	5300	5000 300		2P		5000 300	CERT. No. 51/861 (21-2-51)
744379	11735- LOT O BRIEN BLVD CYRIL F MARCHANT 11735 BOUL O BRIEN	26 P39 38		300	5000	5300 300		2P		5300 300	CERT. No. 51/862 (21-2-51)
744380	11721/15 LOT O BRIEN BLD 1952 COMPTE ANNULÉ Voir-747142-43 ALFRED GEORGE WALKER 3851 KENT AVE	26 37 36 35		600 200	17400	18000 200		2P		18000 200	
<del>744381</del>	<del>LOT O BRIEN BLD ALFRED GEORGE WALKER 3851 KENT AVE</del>	<del>26 36</del>		<del>200</del>		<del>200</del>		<del>2P</del>		<del>200</del>	
<del>744382</del>	<del>LOT O BRIEN BLD ALFRED GEORGE WALKER 3851 KENT AVE</del>	<del>26 35</del>		<del>200</del>		<del>200</del>		<del>2P</del>		<del>200</del>	

RÔLE D'ÉVALUATION DES IMMEUBLES POUR LA PÉRIODE COMMENÇANT LE 1ER MAI, 1951  
VALUATION ROLL OF IMMOVABLE PROPERTIES FOR THE PERIOD COMMENCING MAY 1ST 1951

RUE - STREET

QUARTIER - WARD

ARRONDISSEMENT ÉLECTORAL DISTRICT

48

NO DE COMPTE ACCOUNT NO.	EMPLACEMENT DE L'IMMEUBLE LOCATION OF PROPERTY	CADASTRE - SUBDIVISION	ENTRETIEN DES TROTTOIRS POS. DE FRONT	VALEUR (DOLLARS SEULEMENT) VALUE (DOLLARS ONLY)		VALEUR EXEMPTÉ EXEMPT VALUE	VALEUR IMPOSABLE TAXABLE VALUE	TERRENTIERS PROPRIÉTAIRES DES IMMEUBLES	E D O U	VALEUR POUR LA TAXE SCOLAIRE VALUE FOR SCHOOL TAX	RESOLUTION NO CERTIFICAT CERTIFICATE NO
	NOM ET ADRESSE DU PROPRIÉTAIRE NAME AND ADDRESS OF OWNER	OCCUPATION ET AND DENOMINATION	MAINTENANCE OF SIDEWALKS FEET FRONTAGE	TERRAIN LAND	BÂTIMENTS ET AUTRES ITERS BUILDINGS AND OTHER ITEMS						
744 383	PAR DE ST LAURENT 11709/05 O BRIEN BLVD	26 34 33		400	15600		16000		9C	16000	
744 385	11699 of S. Wilma Mack, wife As to P of S. Robert Blair Mc Bell 11699 LOT O BRIEN BLVD TERRITOIRE SCOLAIRE VILLAGE ST LAURENT	26 32		200	7200		7200 200		2P	7200 200	1952/53 ERT. No. 54/598 (28/4/54)
744 386	11695 Percy Gordon Taylor 206 EDUARD LAURIN VILLE ST LAURENT	26 31		200			200		2P	200	
744 387	11695 Edward Baker TERRITOIRE SCOLAIRE VILLAGE ST LAURENT	26 30		200	7200		7200 200		2P	7200 200	1952/53 ERT. No. 54/598 (28/4/54)
744 388	MELBOURNE FREDERICK CLAPHAM 1145 GRAHAM BLVD MT ROYAL P Q	26 29		200			200		2P	200	

RÔLE D'ÉVALUATION DES IMMEUBLES POUR LA PÉRIODE COMMENÇANT LE 1ER MAI 1951  
 VALUATION ROLL OF IMMOVABLE PROPERTIES FOR THE PERIOD COMMENCING MAY 1ST 1951

RUE - STREET

QUARTIER - WARD

ARRONDISSEMENT ÉLECTORAL DISTRICT

48

NO DE COMPTE ACCOUNT NO.	EMPLACEMENT DE L'IMMEUBLE LOCATION OF PROPERTY NOM ET ADRESSE DU PROPRIÉTAIRE NAME AND ADDRESS OF OWNER	CADASTRE - SUBDIVISION OCCUPATION ET AND DÉNOMINATION	ENTRETIEN DES PROTÈGES PDS. DE FRONT MAINTENANCE OF SIDEWALKS FEET FRONTAGE	VALEUR (DOLLARS SEULEMENT) VALUE (DOLLARS ONLY)				VOIES VAUTES PROTÈGES SIDEWALKS	C O D E	D É N O M I N A T I O N	VALEUR POUR LA TAXE SCOLAIRE VALUE FOR SCHOOL TAX	RESOLUTION NO CERTIFICAT CERTIFICATE NO
				TERRAIN LAND	BÂTIMENTS ET AUTRES ITERS BUILDINGS AND OTHER ITEMS	VALEUR EXEMPTÉ EXEMPT VALUE	VALEUR IMPOSABLE TAXABLE VALUE					
744389	PAR DE ST LAURENT 11691 O BRIEN BLVD TERRITOIRE SCOLAIRE VILLAGE ST LAURENT JOSEPH BELIVEAU 275 ST JACQUES OUEST	26 28 27 C		400	6400		6800		90	6800		
744391	LOT O BRIEN BLVD TERRITOIRE SCOLAIRE VILLAGE ST LAURENT JEANNE FLORENCE LAPOINTE 18 RAIMBAULT ST LAURENT P Q	26 26 C		200			200		90	200		
744392	LOT O BRIEN BLVD TERRITOIRE SCOLAIRE VILLAGE ST LAURENT JEANNE FLORENCE LAPOINTE 18 RAIMBAULT ST LAURENT P Q	26 25 C		200			200		90	200		
744393	LOT O BRIEN BLVD TERRITOIRE SCOLAIRE VILLAGE ST LAURENT JEANNE FLORENCE LAPOINTE 18 RAIMBAULT ST LAURENT P Q	26 24 C		200			200		90	200		
744394	11667 LOT O BRIEN BOUL Far Inc. 210 Boul. O'Brien TERRITOIRE SCOLAIRE VILLAGE ST LAURENT BERTHA EMMA LATSH WIFE S AS TO P OF WILLIAM L HILL 102 MONKLAND BLVD ST LAURENT P Q	26 23 R		200	67400		67400 200		20	67400 200	1753-56 2017945 (4-10-56)	

RÔLE D'ÉVALUATION DES IMMEUBLES POUR LA PÉRIODE COMMENÇANT LE 1<sup>ER</sup> MAI 1951  
VALUATION ROLL OF IMMOVABLE PROPERTIES FOR THE PERIOD COMMENCING MAY 1<sup>ST</sup> 1951

RUE - STREET

QUARTIER - WARD

ARRONDISSEMENT ÉLECTORAL DISTRICT

48

NO DE COMPTE ACCOUNT NO	EMPLACEMENT DE L'IMMEUBLE LOCATION OF PROPERTY NOM ET ADRESSE DU PROPRIÉTAIRE NAME AND ADDRESS OF OWNER	CADASTRE - SUBDIVISION OCCUPATION ET AND DÉNOMINATION	ENTRETIEN DES TROTTOIRS POS. DE FRONT MAINTENANCE OF SIDEWALKS FEET FRONTAGE	VALEUR (DOLLARS SEULEMENT) VALUE (DOLLARS ONLY)			VOIES, VAULTS TROTTOIRS SIDEWALKS	C O D E	DÉNOMINATION	VALEUR POUR LA TAXE SCOLAIRE VALUE FOR SCHOOL TAX	RÉSOLUTION NO CERTIFICAT CERTIFICATE NO
				TERRAIN LAND	BÂTIMENTS ET AUTRES ITEM BUILDINGS AND OTHER ITEMS	VALEUR EXEMPTÉ EXEMPT VALUE					
744395	LOT O BRIEN BLVD TERRITOIRE SCOLAIRE VILLAGE ST LAURENT BERTHA EMMA LATSH WIFE S AS TO P OF WILLIAM L HILL 102 MONKLAND BLVD ST LAURENT P Q	26 22 P		200				20	200		
744396	LOT O BRIEN BLVD TERRITOIRE SCOLAIRE VILLAGE ST LAURENT BERTHA EMMA LATSCH WIFE S AS TO P OF WILLIAM L HILL 102 MONKLAND BLVD ST LAURENT P Q	26 21 P		200				2P	200		
744397	LOT O BRIEN BLVD TERRITOIRE SCOLAIRE VILLAGE ST LAURENT BERTHA EMMA LATSCH WIFE S AS TO P OF WILLIAM L HILL 102 MONKLAND BLVD ST LAURENT P Q	26 20 P		200				2P	200		
744398	11685 LOT O BRIEN BLVD TERRITOIRE SCOLAIRE VILLAGE ST LAURENT CHARLES VASSEUR 11685 BOUL O BRIEN	26 19 18 C		400	7600			9C	8000 400	8000 400 RES. No. 5/1522 (7-3-51)	

RÔLE D'ÉVALUATION DES IMMEUBLES POUR LA PÉRIODE COMMENÇANT LE 1<sup>ER</sup> MAI, 1951  
 VALUATION ROLL OF IMMOVABLE PROPERTIES FOR THE PERIOD COMMENCING MAY 1st 1951

RUE - STREET

QUARTIER - WARD

ARRONDISSEMENT ÉLECTORAL DISTRICT

48

NO DE COMPTE ACCOUNT NO.	EMPLACEMENT DE L'IMMEUBLE LOCATION OF PROPERTY		CADASTRE - SUBDIVISION OCCUPATION ET AND DENOMINATION	ENTRETIEN DES TROTTOIRS POS. DE FRONT MAINTENANCE OF SIDEWALKS FEET FRONTAGE	VALEUR (DOLLARS SEULEMENT) VALUE (DOLLARS ONLY)		VALEUR EXEMPTÉ EXEMPT VALUE	VALEUR IMPOSABLE TAXABLE VALUE	CODE DENOMINATION	VALEUR POUR LA TAXE SCOLAIRE VALUE FOR SCHOOL TAX	RESOLUTION NO CERTIFICATE NO
	NOM ET ADRESSE DU PROPRIÉTAIRE NAME AND ADDRESS OF OWNER				TERRAIN LAND	BÂTIMENTS ET AUTRES ÎTRES BUILDINGS AND OTHER ITRES					
744400	PAR DE ST LAURENT LOT O BRIEN BLVD		26 17			200		200	6 N	200	
	TERRITOIRE SCOLAIRE VILLAGE ST LAURENT CANADIAN NATIONAL REALTIES LTD C/O W MC LARNON TAX DEPT 407 MC GILL ST RM 408			N							
744401	LOT O BRIEN BLVD		26 15			200		200	6 N	200	
	TERRITOIRE SCOLAIRE VILLAGE ST LAURENT CANADIAN NATIONAL REALTIES LTD C/O W MC LARNON TAX DEPT 407 MC GILL ST RM 408			N							
744402	LOT O BRIEN BLVD		26 15			200		200	6 N	200	
	TERRITOIRE SCOLAIRE VILLAGE ST LAURENT CANADIAN NATIONAL REALTIES LTD C/O W MC LARNON TAX DEPT 407 MC GILL ST RM 408			N							
744403	LOT O BRIEN		26 14			200		200	5 N	200	
	TERRITOIRE SCOLAIRE VILLAGE ST LAURENT CANADIAN NATIONAL REALTIES LTD C/O W MC LARNON TAX DEPT 407 MC GILL ST RM 408			N							
744404	LOT O BRIEN BLVD		26 13			200		200	6 N	200	
	TERRITOIRE SCOLAIRE VILLAGE ST LAURENT CANADIAN NATIONAL REALTIES LTD C/O W MC LARNON TAX DEPT 407 MC GILL ST RM 408			N							

RÔLE D'ÉVALUATION DES IMMEUBLES POUR LA PÉRIODE COMMENÇANT LE 1er MAI, 1951  
 VALUATION ROLL OF IMMovable PROPERTIES FOR THE PERIOD COMMENCING MAY 1st 1951

RUE - STREET

QUARTIER - WARD

ARRONDISSEMENT ÉLECTORAL DISTRICT

48

NO DE COMPTE ACCOUNT NO.	EMPLACEMENT DE L'IMMEUBLE LOCATION OF PROPERTY	CADASTRE - SUBDIVISION OCCUPATION ET AND DÉNOMINATION	ENTRETIEN DES TROTTOIRS POS. DE FRONT MAINTENANCE OF SIDEWALKS FEET FRONTAGE	VALEUR (DOLLARS SEULEMENT) VALUE (DOLLARS ONLY)				VOIES VALEUR TROTTOIRS SIDEWALKS	CODE	DÉNOMINATION	VALEUR POUR LA TAXE SCOLAIRE VALUE FOR SCHOOL TAX	RESOLUTION NO CERTIFICAT CERTIFICATE NO
				TERRAIN LAND	BÂTIMENTS ET AUTRES ITERS BUILDINGS AND OTHER ITEMS	VALEUR EXEMPTÉ EXEMPT VALUE	VALEUR IMPOSABLE TAXABLE VALUE					
744405	PAR DE ST LAURENT C N R TRACKS LOT O BRIEN BLVD	26 P12 P11 ARR										
	TERRITOIRE SCOLAIRE VILLAGE ST LAURENT CANADIAN NATIONAL REALTIES LTD	N		240			240		6N	240		
	C/O W MC LARNON TAX DEPT 407 MC GILL ST RM 408											
744407	LOT O BRIEN BLVD	26 P8 P7										
	TERRITOIRE SCOLAIRE VILLAGE ST LAURENT CANADIAN NATIONAL REALTIES LTD	N		<i>Nil</i> 110			<i>Nil</i> 110		6N	<i>Nil</i> 110		
	C/O W MC LARNON TAX DEPT 407 MC GILL ST RM 408											
744408	LOT O BRIEN BLVD	26 P6										
	TERRITOIRE SCOLAIRE VILLAGE ST LAURENT CANADIAN NATIONAL REALTIES LTD	N		<i>Nil</i> 200			<i>Nil</i> 200		6N	<i>Nil</i> 200		1953-54 CODE VILLE ST LAURENT PAR RESOLUTION 15-0-155
	C/O W MC LARNON TAX DEPT 407 MC GILL ST RM 408											
744409	LOT O BRIEN BLVD	26 5										
	TERRITOIRE SCOLAIRE VILLAGE ST LAURENT CANADIAN NATIONAL REALTIES LTD	N		<i>Nil</i> 200			<i>Nil</i> 200		6N	<i>Nil</i> 200		1953-54 CODE VILLE ST LAURENT PAR RESOLUTION 15-0-155
	C/O W MC LARNON TAX DEPT 407 MC GILL ST RM 408											

RÔLE D'ÉVALUATION DES IMMEUBLES POUR LA PÉRIODE COMMENÇANT LE 1ER MAI, 1951  
VALUATION ROLL OF IMMOVABLE PROPERTIES FOR THE PERIOD COMMENCING MAY 1st 1951

RUE - STREET

QUARTIER - WARD

ARRONDISSEMENT ÉLECTORAL DISTRICT

48

NO DE COMPTE ACCOUNT NO.	EMPLACEMENT DE L'IMMEUBLE LOCATION OF PROPERTY	CADASTRE - SUBDIVISION OCCUPATION ET AND DÉNOMINATION	ENTRETIEN DES TROTTOIRS POS. DE FRONT MAINTENANCE OF SIDEWALKS FEET FRONTAGE	VALEUR (DOLLARS SEULEMENT) VALUE (DOLLARS ONLY)		VALEUR EXEMPTÉ EXEMPT VALUE	VALEUR IMPOSABLE TAXABLE VALUE	VOIES VALEUR INDIGÈRES PREMIÈRE	CODE C	DÉNOMINATION	VALEUR POUR LA TAXE SCOLAIRE VALUE FOR SCHOOL TAX	RESOLUTION NO CERTIFICAT CERTIFICATE NO
				TERRAIN LAND	BÂTIMENTS ET AUTRES BÂTIMENTS AND OTHER ITEMS							
744410	PAR DE ST LAURENT LOT O BRIEN BLVD TERRITOIRE SCOLAIRE VILLAGE ST LAURENT CANADIAN NATIONAL REALTIES LTD C70 W MC LARNON TAX DEPT 407 MC GILL ST RM 408	26 4		Nil 200			Nil 200		6N		Nil 200	1953-54 CERTE, 1169 VILLE ST LAURENT PAR RESOLUTION 13-3-1953
744411	LOT BOUL O BRIEN TERRITOIRE SCOLAIRE VILLAGE ST LAURENT ROLAND MARCOUX 11601 BOUL O BRIEN	26 3		Nil 200			Nil 200		9C		Nil 200	
744412	11601 O BRIEN BLVD TERRITOIRE SCOLAIRE VILLAGE ST LAURENT ROLAND MARCOUX 11601 O BRIEN BOUL	26 2 242 311 310		Nil 400	Nil 400		Nil 800		9C		Nil 800	1953-54 CERTE, 1170 VILLE ST LAURENT PAR RESOLUTION 13-3-1953
744415	LOT O BRIEN TERRITOIRE SCOLAIRE VILLAGE ST LAURENT ACHILLE COUSINEAU 5651 ST URBAIN	242 307		Nil 200			Nil 200		9C		Nil 200	1953-54 CERTE, 1171 VILLE ST LAURENT PAR RESOLUTION 13-3-1953
744416	LOT O BRIEN BLVD TERRITOIRE SCOLAIRE VILLAGE ST LAURENT ACHILLE COUSINEAU 5651 ST URBAIN	242 306		Nil 200			Nil 200		9C		Nil 200	1953-54 CERTE, 1172 VILLE ST LAURENT PAR RESOLUTION 13-3-1953
744417	LOT O BRIEN BLVD TERRITOIRE SCOLAIRE VILLAGE ST LAURENT ACHILLE COUSINEAU 5651 ST URBAIN	242 305		Nil 200			Nil 200		9C		Nil 200	1953-54 CERTE, 1173 VILLE ST LAURENT PAR RESOLUTION 13-3-1953
											1953-54 CERTE, 1174 VILLE ST LAURENT PAR RESOLUTION 13-3-1953	805



RÔLE D'ÉVALUATION DES IMMEUBLES POUR LA PÉRIODE COMMENÇANT LE 1<sup>ER</sup> MAI 1951  
 VALUATION ROLL OF IMMOVABLE PROPERTIES FOR THE PERIOD COMMENCING MAY 1ST 1951

RUE - STREET

QUARTIER - WARD

ARRONDISSEMENT ÉLECTORAL DISTRICT

48

NO DE COMPTE ACCOUNT NO.	EMPLACEMENT DE L'IMMEUBLE LOCATION OF PROPERTY		CAOASTRE - SUBDIVISION	ENTRETIEN DES TROTTOIRS PDS. DE FRONT	VALEUR (DOLLARS SEULEMENT) VALUE (DOLLARS ONLY)			VOIES VALEURS TROTTOIRS SIDEWALKS	CODE DENOMINATION	VALEUR POUR LA TAXE SCOLAIRE VALUE FOR SCHOOL TAX	RESOLUTION NO CERTIFICAT CERTIFICATE NO
	NOM ET ADRESSE DU PROPRIÉTAIRE NAME AND ADDRESS OF OWNER	OCCUPATION ET AND DENOMINATION	MANTENANCE OF SIDEWALKS FEET FRONTAGE	TERRAIN LAND	BÂTIMENTS ET AUTRES ITEM BUILDINGS AND OTHER ITEMS	VALEUR EXEMPTÉ EXEMPT VALUE	VALEUR IMPOSABLE TAXABLE VALUE				
744418 Val. Roll Supp. Sec. Supp. Roll 1953	PAR DE ST LAURENT LOT O BRIEN BLVD		242 304								
	TERRITOIRE SCOLAIRE VILLAGE ST LAURENT PIERRE FRIGAULT 4061 ETHEL VERDUN TERRITOIRE SCOLAIRE VILLAGE ST LAURENT		SCOLAIRE LAURENT C BARBIER		200		200		9C	200	
744419 Val. Roll Supp. Sec. Supp. Roll 1953	LOT O BRIEN BLVD		242 303								
	TERRITOIRE SCOLAIRE VILLAGE ST LAURENT PIERRE FRIGAULT 4061 ETHEL VERDUN		SCOLAIRE LAURENT C BARBIER		200		200		9C	200	
744420 Val. Roll Supp. Sec. Supp. Roll 1953	LOT O BRIEN BLVD		242 302								
	TERRITOIRE SCOLAIRE VILLAGE ST LAURENT SIDNEY C SKETCHLEY 1885 DE BIENCOURT		SCOLAIRE LAURENT C SALESMAN		200		200		9C	200	
744421 Val. Roll Supp. Sec. Supp. Roll 1953	LOT O BRIEN BLVD		242 301								
	TERRITOIRE SCOLAIRE VILLAGE ST LAURENT SIDNEY C SKETCHLEY 1885 DE BIENCOURT		SCOLAIRE LAURENT C SALESMAN		200		200		9C	200	
744422 11561	LOT O BRIEN BLVD		242 300								
	TERRITOIRE SCOLAIRE VILLAGE ST LAURENT JACK MANNERS 11561 BOUL O BRIEN		SCOLAIRE LAURENT P CLERK		<i>Nil</i> 300	<i>Nil</i> 4800	<i>Nil</i> 5100 <del>300</del>		2P	<i>Nil</i> 5100 <del>300</del>	1953-54 CERT. 1179 CEDE VILL ST LAURENT PAR RESOLUTION 13-3-1953

RÔLE D'ÉVALUATION DES IMMEUBLES POUR LA PÉRIODE COMMENÇANT LE 1ER MAI, 1951  
VALUATION ROLL OF IMMOVABLE PROPERTIES FOR THE PERIOD COMMENCING MAY 1st 1951

RUE - STREET

QUARTIER - WARD

ARRONDISSEMENT ÉLECTORAL DISTRICT

48

NO DE COMPTE ACCOUNT NO.	EMPLACEMENT DE L'IMMEUBLE LOCATION OF PROPERTY		CADASTRE - SUBDIVISION OCCUPATION ET AND DENOMINATION	ENTRETIEN DES TROTTOIRS FOR. OR FRONT MAINTENANCE OF SIDEWALKS FEET FRONTAGE	VALEUR (DOLLARS SEULEMENT) VALUE (DOLLARS ONLY)		VALEUR EXEMPTÉ EXEMPT VALUE	VALEUR IMPOSABLE TAXABLE VALUE	VALEUR POUR LA TAXE SCOLAIRE VALUE FOR SCHOOL TAX	RESOLUTION NO CERTIFICAT CERTIFICATE NO
	NOM ET ADRESSE DU PROPRIÉTAIRE NAME AND ADDRESS OF OWNER				TERRAIN LAND	BÂTIMENTS ET AUTRES ITEM BUILDINGS AND OTHER ITEMS				
744424	PAR DE ST LAURENT 11553 O BRIEN BLVD		242 P 299 298		<i>Nil</i> 300	<i>Nil</i> 4800		<i>Nil</i> 5100	2P	1953-54 CEDE VILLE ST LAURENT PAR RESOLUTION 150-155 CERT. 1180
744425	11547 LOT O BRIEN BLVD		242 297 296					6000 400	2P	CERT. No. 5/2415 (27-3-51)
744427	TERRITOIRE SCOLAIRE VILLAGE ST LAURENT LEONARD LOCKETT 2096 REGENT AVE		242 295		400	5600		6000 400	2P	
744428	11535 LOT O BRIEN BLVD		242 294 293 292		200			200	2P	
744431	TERRITOIRE SCOLAIRE VILLAGE ST LAURENT WINNIFRED BEATRICE DAVIES WIFE S AS TO P OF WILLIAM A JAMES BRYAN CIVIL SERVANT 244 CHAMPETRE MONTREAL EST		242 291		840 600	1560		2400 600	2P	1953-54 CEDE VILLE ST LAURENT PAR RESOLUTION 150- CERT. 1184

RÔLE D'ÉVALUATION DES IMMEUBLES POUR LA PÉRIODE COMMENÇANT LE 1<sup>ER</sup> MAI, 1951  
VALUATION ROLL OF IMMOVABLE PROPERTIES FOR THE PERIOD COMMENCING MAY 1<sup>ST</sup> 1951

RUE - STREET

QUARTIER - WARD

ARRONDISSEMENT ÉLECTORAL DISTRICT

48

NO DE COMPTE ACCOUNT NO.	EMPLACEMENT DE L'IMMEUBLE LOCATION OF PROPERTY	CADASTRE - SUBDIVISION OCCUPATION ET / AND DENOMINATION	ENTRETIEN DES TROTTOIRS POS. DE FRONT MAINTENANCE OF SIDEWALKS FEET FRONTAGE	VALEUR (DOLLARS SEULEMENT) VALUE (DOLLARS ONLY)		VOIES VAUITS TROTTOIRS SIDEWALKS	C CODE	DÉSIGNATION	VALEUR POUR LA TAXE SCOLAIRE VALUE FOR SCHOOL TAX	RESOLUTION NO CERTIFICAT CERTIFICATE NO
				TERRAIN LAND	BÂTIMENTS ET AUTRES ÎTCH BUILDINGS AND OTHER ITEMS					
744432	PAR DE ST LAURENT LOT O BRIEN BLVD TERRITOIRE SCOLAIRE VILLAGE ST LAURENT WINNIFRED BEATRICE DAVIES WIFE S AS TO P OF WILLIAM A JAMES BRYAN CIVIL SERVANT 242 CHAMPETRE MONTREAL EST	242 290		<i>Nil</i> 200		<i>Nil</i> 200	2P		<i>Nil</i> 200	1953-54 CERT. 1185 CODE VILL. ST LAURENT PAR RESOLUTION 15-1185
744433	LOT O BRIEN BLVD TERRITOIRE SCOLAIRE VILLAGE ST LAURENT WINNIFRED BEATRICE DAVIES WIFE S AS TO P OF WILLIAM A JAMES BRYAN 242 CHAMPETRE MTL EST	242 289		<i>Nil</i> 200		<i>Nil</i> 200	2P		<i>Nil</i> 200	1953-54 CERT. 1186 CODE VILL. ST LAURENT PAR RESOLUTION 15-1186
744434	LOT O BRIEN BLVD TERRITOIRE SCOLAIRE VILLAGE ST LAURENT JOHN TROTTER <del>1377 DUCHASNE OUT</del> 11501 O'Brien Blvd	242 288 287		400	5600	6000 400	2P		6000 400	cert 193 (24-7-51) CERT. No. 2/2417 (27-3-51)
744436	11491 O BRIEN BLVD TERRITOIRE SCOLAIRE VILLAGE ST LAURENT ROBERT BELISLE 11491 BOUL O BRIEN	242 286 285		<i>Nil</i> 400	<i>Nil</i> 5000	<i>Nil</i> 5400	9C		<i>Nil</i> 5400	1953-54 CERT. 1188 CODE VILL. ST LAURENT PAR RESOLUTION 15-1188
744438	11481 O BRIEN BLVD TERRITOIRE SCOLAIRE VILLAGE ST LAURENT ERNEST PICARD 11481 BOUL O BRIEN	242 284 283		400	5300	5700	9C		5700	

RÔLE D'ÉVALUATION DES IMMEUBLES POUR LA PÉRIODE COMMENÇANT LE 1<sup>ER</sup> MAI, 1951  
 VALUATION ROLL OF IMMOVABLE PROPERTIES FOR THE PERIOD COMMENCING MAY 1<sup>ST</sup> 1951

RUE - STREET

QUARTIER - WARD

ARRONDISSEMENT ÉLECTORAL DISTRICT

48

NO DE COMPTE ACCOUNT NO.	EMPLACEMENT DE L'IMMEUBLE LOCATION OF PROPERTY		CADASTRE - SUBDIVISION OCCUPATION ET AND DÉNOMINATION	ENTRETIEN DES TROTOIRS POS. DE FRONT MAINTENANCE OF SIDEWALKS FEET FRONTAGE	VALEUR (DOLLARS SEULEMENT) VALUE (DOLLARS ONLY)			VOIES VALEES TROTOIRS SIDEWALKS	CODE DENOMINATION	VALEUR POUR LA TAXE SCOLAIRE VALUE FOR SCHOOL TAX	RESOLUTION NO CERTIFICAT CERTIFICATE NO
	NOM ET ADRESSE DU PROPRIÉTAIRE NAME AND ADDRESS OF OWNER				TERRAIN LAND	BÂTIMENTS ET AUTRES ITEX BUILDINGS AND OTHER ITEMS	VALEUR EXEMPTÉ EXEMPT VALUE				
744440 <small>Tab. Rév. Supp. See Supp. Vol.</small> 1952	11475 LOT O BRIEN BLVD <i>Joseph Brone</i>		242 282 TERRITOIRE SCOLAIRE VILLAGE ST LAURENT POLISHER	P	200	56 00	56 00 200	2 P	56 00 200	CERT. No. 53/863 (19-5-53)	
744441 <small>Tab. Rév. Supp. See Supp. Vol.</small> 1952	LOT O BRIEN BLVD		242 281 TERRITOIRE SCOLAIRE VILLAGE ST LAURENT POLISHER	P	200		200	2 P	200		
744442	11465 LOT OBRIEN BLVD		242 280 242 P 279 TERRITOIRE SCOLAIRE VILLAGE ST LAURENT ELECTRICIAN	P	<i>Nil</i> 300	<i>Nil</i> 5000	<i>Nil</i> 5300 300	2 P	<i>Nil</i> 5300 300	CERT. No. 51/863 (21-2-51)	
744444	11455 LOT BOUL O BRIEN		242 P 279 278 TERRITOIRE SCOLAIRE VILLAGE ST LAURENT WELDER	P	<i>Nil</i> 300	<i>Nil</i> 5000	<i>Nil</i> 5300 300	2 P	<i>Nil</i> 5300 300	CERT. No. 51/864 (21-2-51)	
744445	11445 LOT O BRIEN BLVD		242 277 276 TERRITOIRE SCOLAIRE VILLAGE ST LAURENT MECHANIC	P	<i>Nil</i> 400	<i>Nil</i> 5000	<i>Nil</i> 5400 400	2 P	<i>Nil</i> 5400 400	CERT. No. 51/865 (21-2-51)	

RÔLE D'ÉVALUATION DES IMMEUBLES POUR LA PÉRIODE COMMENÇANT LE 1<sup>ER</sup> MAI, 1951  
VALUATION ROLL OF IMMOVABLE PROPERTIES FOR THE PERIOD COMMENCING MAY 1ST 1951

RUE - STREET

QUARTIER - WARD

ARRONDISSEMENT ÉLECTORAL DISTRICT

48

NO DE COMPTE ACCOUNT NO.	EMPLACEMENT DE L'IMMEUBLE LOCATION OF PROPERTY		CADASTRE - SUBDIVISION		ENTRETIEN DES TROTTOIRS POS. DE FRONT MAINTENANCE OF SIDEWALKS FEET FRONTAGE	VALEUR (DOLLARS SEULEMENT) VALUE (DOLLARS ONLY)				VOIES VALEURS TROTTOIRS SIDEWALKS	E D O C	D E N O M I N A T I O N	VALEUR POUR LA TAXE SCOLAIRE VALUE FOR SCHOOL TAX	RESOLUTION NO CERTIFICAT CERTIFICATE NO
	NOM ET ADRESSE DU PROPRIÉTAIRE NAME AND ADDRESS OF OWNER	OCCUPATION ET AND DÉNOMINATION	TERRAIN LAND	BÂTIMENTS ET AUTRES ITEM BUILDINGS AND OTHER ITEMS		VALEUR EXEMPT EXEMPT VALUE	VALEUR IMPOSABLE TAXABLE VALUE	VALEUR EXEMPT EXEMPT VALUE	VALEUR IMPOSABLE TAXABLE VALUE					
744447	11435 LOT O BRIEN BLVD	242 275 274												
1952	DOUGLAS KERNAN 11435 O BRIEN BLVD	TERRITOIRE SCOLAIRE VILLAGE ST LAURENT BOOKKEEPER	400	5000		5400 400				2P		5400 400	but 172 (23/8/50) CERT. No. 51/866 (21-2-51)	
744449	11425 LOT O BRIEN BLVD	242 273 272												
	REGINALD N POOLE 11425 O BRIEN BLVD	TERRITOIRE SCOLAIRE VILLAGE ST LAURENT ASS. MANAGER	400	5000		6000 400				2P		6000 400	CERT. No. 51/867 (21-2-51)	
744451	11415 LOT O BRIEN BLVD	242 271 270												
1953	JOHN DENMAN 11415 O BRIEN BLVD	TERRITOIRE SCOLAIRE VILLAGE ST LAURENT MENUISIER	400	5600		6000 400				2C		6000 400	1953-54 CERT. 1193 CEDE VILLE ST LAURENT PAR RESOLUTION 15-3-1	
744453	11405 LOT O BRIEN BLVD	242 269 268												
	HAROLD WALKER 11405 BOUL O BRIEN	TERRITOIRE SCOLAIRE VILLAGE ST LAURENT BANK CLERK	400	5600		6000 400				2P		6000 400	CERT. No. 51/889 (21-2-51)	
744455	11389 LOT O BRIEN BLVD	242 265 P264												
	PATRICK JAMES HOGAN 11389 BOUL O BRIEN	TERRITOIRE SCOLAIRE VILLAGE ST LAURENT INSPECTOR	300	5300		5600 300				2C		5600 300	1953-54 CERT. 1197 CEDE VILLE ST LAURENT PAR RESOLUTION 15-3-1953	

RÔLE D'ÉVALUATION DES IMMEUBLES POUR LA PÉRIODE COMMENÇANT LE 1ER MAI, 1951  
VALUATION ROLL OF IMMOVABLE PROPERTIES FOR THE PERIOD COMMENCING MAY 1ST 1951

RUE - STREET

QUARTIER - WARD

ARRONDISSEMENT ÉLECTORAL DISTRICT

48

NO DE COMPTE ACCOUNT NO.	EMPLACEMENT DE L'IMMEUBLE LOCATION OF PROPERTY NOM ET ADRESSE DU PROPRIÉTAIRE NAME AND ADDRESS OF OWNER	CADASTRE - SUBDIVISION OCCUPATION ET AND DÉNOMINATION	ENTRETIEN DES TROTTOIRS POS. DE FRONT MAINTENANCE OF SIDEWALKS FEET FRONTAGE	VALEUR (DOLLARS SEULEMENT) VALUE (DOLLARS ONLY)		VALEUR EXEMPTÉ EXEMPT VALUE	VALEUR IMPOSABLE TAXABLE VALUE	VOIES RUE SIDEWALKS	CODE	DÉNOMINATION	VALEUR POUR LA TAXE SCOLAIRE VALUE FOR SCHOOL TAX	RESOLUTION NO CERTIFICAT CERTIFICATE NO
				TERRAIN LAND	BÂTIMENTS ET AUTRES ITERS BUILDINGS AND OTHER ITEMS							
744457	11385 LOT O BRIEN BLVD RITA HARRIET MANNERS 11385 BOUL O BRIEN	PAR DE ST LAURENT 242 P 264 242 P 263 TERRITOIRE SCOLAIRE VILLAGE ST LAURENT P		Nil 300	Nil 5300		Nil 5600 300			2P	Nil 5200 300	CERT. No. 5/1037 (26-2-51) 1953-54 CERT. 1199 CEDE VILLE ST LAURENT PAR RESOLUTION 15-1-53
744458	11379 LOT O BRIEN BLVD JOHN EDWARD SALTHOUSE 11379 BOUL O BRIEN	242 P 263 242 262 242 P 261 TERRITOIRE SCOLAIRE VILLAGE ST LAURENT P STOCK TRADER		300	5500		5800 300			2P	5800 300	CERT. No. 5/1040 (26-2-51)
744460	11375 LOT O BRIEN BLVD RAYMOND FALARDEAU 11375 BOUL O BRIEN	242 P261 P260 TERRITOIRE SCOLAIRE VILLAGE ST LAURENT C COMPTABLE		300	5300		5600 300			9C	5600 300	CERT. No. 5/1041 (26-2-51) 1953-54 CERT. 1201 CEDE VILLE ST LAURENT PAR RESOLUTION 15-4-1953
744461	11369 LOT O BRIEN BLVD RAYMOND GRESENT 11369 BOUL O BRIEN	242 P260 259 P258 TERRITOIRE SCOLAIRE VILLAGE ST LAURENT C		300	5500		5800 300			9C	5800 300	CERT. No. 5/1042 (26-2-51) 1953-54 CERT. 1202 CEDE VILLE ST LAURENT PAR RESOLUTION 15-4-1953
744463	11365 LOT O BRIEN BLVD CYRIL ALBERT JONES 11365 BOUL O BRIEN	242 P258 242 P257 TERRITOIRE SCOLAIRE VILLAGE ST LAURENT P SUPERVISOR		300	5300		5600 300			2P	5200 300	CERT. No. 5/1043 (26-2-51)

RÔLE D'ÉVALUATION DES IMMEUBLES POUR LA PÉRIODE COMMENÇANT LE 1ER MAI, 1951  
VALUATION ROLL OF IMMOVABLE PROPERTIES FOR THE PERIOD COMMENCING MAY 1ST 1951

RUE - STREET

QUARTIER - WARD

ARRONDISSEMENT ÉLECTORAL DISTRICT

48

NO DE COMPTE ACCOUNT NO.	EMPLACEMENT DE L'IMMEUBLE LOCATION OF PROPERTY	CADASTRE - SUBDIVISION	ENTRETIEN DES TROTTOIRS POS. DE FRONT MAINTENANCE OF SIDEWALKS FEET FRONTAGE	VALEUR (DOLLARS SEULEMENT) VALUE (DOLLARS ONLY)		VOIES, VALEURS TROTTOIRS SIDEWALKS	C O D E	D E N O M I N A T I O N	VALEUR POUR LA TAXE SCOLAIRE VALUE FOR SCHOOL TAX	RESOLUTION NO CERTIFICAT CERTIFICATE NO
				TERRAIN LAND	BÂTIMENTS ET AUTRES ITEM BUILDINGS AND OTHER ITEMS					
744464	11349 LOT O BRIEN BLVD	PAR DE ST LAURENT 242 P257 242 256 242 P255		<i>Nil</i> 300	<i>Nil</i> 5500	<i>Nil</i> 5800 300			<i>Nil</i> 5800 300	CERT. No. 51/1044 (20-2-51)
744466	11345 LOT O BRIEN BLVD	TERRITOIRE SCOLAIRE VILLAGE ST LAURENT OLIVER METHOT 11349 BOUL O BRIEN	C	300	5500	5800 300	9C		1953-54 CODE VILLE ST LAURENT PAR RESOLUTION 15-3-1951	CERT. 1204
744467	11345 LOT O BRIEN BLVD	TERRITOIRE SCOLAIRE VILLAGE ST LAURENT OLIVE BLANCHE KINCAIDE WIFE S AS TO P OF ARTHUR EUSTACHE PARKIN JR 11345 BOUL O BRIEN	P	300	5500	5800 300	2P		1953-54 CODE VILLE ST LAURENT PAR RESOLUTION 15-3-1951	CERT. 1204
744467	11339 O BRIEN BLVD	242 P254 253 P252		<i>Nil</i> 300	<i>Nil</i> 5300	<i>Nil</i> 5600				
744469	11335 O BRIEN BLVD	TERRITOIRE SCOLAIRE VILLAGE ST LAURENT ROBERT EDWARD HENDERSON 11339 O BRIEN BLVD	P				2P		1953-54 CODE VILLE ST LAURENT PAR RESOLUTION 15-3-1951	CERT. 1206
744469	11335 O BRIEN BLVD	242 P252 251		<i>Nil</i> 300	<i>Nil</i> 5300	<i>Nil</i> 5600				
744469	11335 O BRIEN BLVD	TERRITOIRE SCOLAIRE VILLAGE ST LAURENT DEWI TORWERTH WILLIAMS 11335 BLVD O BRIEN	P				2P		1953-54 CODE VILLE ST LAURENT PAR RESOLUTION 15-3-1951	CERT. 1207

RÔLE D'ÉVALUATION DES IMMEUBLES POUR LA PÉRIODE COMMENÇANT LE 1ER MAI, 1951  
 VALUATION ROLL OF IMMOVABLE PROPERTIES FOR THE PERIOD COMMENCING MAY 1ST 1951

RUE - STREET

QUARTIER - WARD

ARRONDISSEMENT ÉLECTORAL DISTRICT

48

NO DE COMPTE ACCOUNT NO.	EMPLACEMENT DE L'IMMEUBLE LOCATION OF PROPERTY	CADASTRE - SUBDIVISION OCCUPATION ET / AND DÉNOMINATION	ENTRETIEN DES TROTTOIRS PDR. DE FRONT MAINTENANCE OF SIDEWALKS FEET FRONTAGE	VALEUR (DOLLARS SEULEMENT) VALUE (DOLLARS ONLY)		VALEUR EXEMPTÉ EXEMPT VALUE	VALEUR IMPOSABLE TAXABLE VALUE	VOIES VAULTS TROTTOIRS SIDEWALKS	CODE	DÉNOMINATION	VALEUR POUR LA TAXE SCOLAIRE VALUE FOR SCHOOL TAX	RESOLUTION NO CERTIFICATE NO
				TERRAIN LAND	BÂTIMENTS ET AUTRES ITEX BUILDINGS AND OTHER ITEMS							
744470	11328 LOT O BRIEN BLVD	242 250 P249		300	6200		6500 300			9C	6500 300	CERT. No. 52/5303 (6/8/51)
744472	11315 LOT O BRIEN BLVD	242 P249 248		300	6300		6300 300			9C	6300 300	CERT. No. 52/4586 (10/6/51)
744473	11305 LOT O BRIEN BLVD	242 247 246		400	7100		Nil 1500 400			2P	Nil 7500 400	CERT. No. 51/1018 (26-2-51)
744475	LOT O BRIEN BLVD	242 245		200	Nil		Nil 200			6N	Nil 200	1953-54 CERT. 1211 CDEE VILLE ST LAURENT PAR RESOLUTION 15-3-51
744476	LOT O BRIEN BLVD	242 244		200	Nil		Nil 200			5N	Nil 200	1953-54 CERT. 1211 CDEE VILLE ST LAURENT PAR RESOLUTION 15-3-51
744477	LOT O BRIEN BLVD	242 243		200	Nil		Nil 200			6N	Nil 200	1953-54 CERT. 1211 CDEE VILLE ST LAURENT PAR RESOLUTION 15-3-51



RUE - STREET

QUARTIER - WARD

ARRONDISSEMENT ÉLECTORAL DISTRICT

48

NO DE COMPTE ACCOUNT NO.	EMPLACEMENT DE L'IMMEUBLE LOCATION OF PROPERTY		CADASTRE - SUBDIVISION OCCUPATION ET / AND DENOMINATION	ENTRETIEN DES TROTTOIRS POS. DE FRONT MAINTENANCE OF SIDEWALKS FEET FRONTAGE	VALEUR (DOLLARS SEULEMENT) VALUE (DOLLARS ONLY)			VOIES VAUDES STREET LIGHTS SIDEWALKS	C CODE	D DENOMINATION	VALEUR POUR LA TAXE SCOLAIRE VALUE FOR SCHOOL TAX	RESOLUTION NO CERTIFICAT CERTIFICATE NO
	NOM ET ADRESSE DU PROPRIÉTAIRE NAME AND ADDRESS OF OWNER				TERRAIN LAND	BÂTIMENTS ET AUTRES ITERS BUILDINGS AND OTHER ITEMS	VALEUR EXEMPTÉ EXEMPT VALUE					
744478	PAR DE ST LAURENT LOT O BRIEN BLVD		242 242		nil 200		nil 200		6N		nil 200	1953-54 CERT. 1214 CÉDE VILLE DE MONTRÉAL PAR RÉOLUTION 150-153
744479	TERRITOIRE SCOLAIRE VILLAGE ST LAURENT CAN NAT RLY CO		242 241		nil 200		nil 200		6N		nil 200	1953-54 CERT. 1215 CÉDE VILLE DE MONTRÉAL PAR RÉOLUTION 150-153
744480	LOT O BRIEN BLVD		242 240		nil 200		nil 200		6N		nil 200	1953-54 CERT. 1216 CÉDE VILLE DE MONTRÉAL PAR RÉOLUTION 150-153
744481	TERRITOIRE SCOLAIRE VILLAGE ST LAURENT CAN NAT RLY CO		242 239		nil 200		nil 200		6N		nil 200	1953-54 CERT. 1217 CÉDE VILLE DE MONTRÉAL PAR RÉOLUTION 150-153
744482	LOT O BRIEN BLVD		242 238		nil 200		nil 200		5N		nil 200	1953-54 CERT. 1218 CÉDE VILLE DE MONTRÉAL PAR RÉOLUTION 150-153
744483	TERRITOIRE SCOLAIRE VILLAGE ST LAURENT CAN NAT RLY CO		242 237		nil 200		nil 200		5N		nil 200	1953-54 CERT. 1219 CÉDE VILLE DE MONTRÉAL PAR RÉOLUTION 150-153
744484	LOT O BRIEN BLVD		242 236		nil 200		nil 200		6N		nil 200	1953-54 CERT. 1220 CÉDE VILLE DE MONTRÉAL PAR RÉOLUTION 150-153
	TERRITOIRE SCOLAIRE VILLAGE ST LAURENT CAN NAT RLY CO											

RÔLE D'ÉVALUATION DES IMMEUBLES POUR LA PÉRIODE COMMENÇANT LE 1ER MAI, 1951  
 VALUATION ROLL OF IMMOVABLE PROPERTIES FOR THE PERIOD COMMENCING MAY 1st 1951

RUE - STREET

QUARTIER - WARD

ARRONDISSEMENT ÉLECTORAL DISTRICT

48

NO DE COMPTE ACCOUNT NO.	EMPLACEMENT DE L'IMMEUBLE LOCATION OF PROPERTY	CADASTRE - SUBDIVISION OCCUPATION BY / AND DÉNOMINATION	ENTRETIEN DES TROUVOIRS POS. DE FRONT MAINTENANCE OF SIDEWALKS FEET FRONTAGE	VALEUR (DOLLARS SEULEMENT) VALUE (DOLLARS ONLY)		VOIES VALES TROUVOIRS SIGNALÉES	CODE	DÉNOMINATION	VALEUR POUR LA TAXE SCOLAIRE VALUE FOR SCHOOL TAX	RESOLUTION NO CERTIFICAT CERTIFICATE
				TERRAIN LAND	BÂTIMENTS ET AUTRES ITEM BUILDINGS AND OTHER ITEMS					
744485	PAR DE ST LAURENT LOT O BRIEN BLVD TERRITOIRE SCOLAIRE VILLAGE ST LAURENT CAN NAT RLY CO	242 235 SCOLAIRE LAURENT	N	Nil 200	Nil 200		6N	Nil 200	1953-54 CERT. 1221 CENS VILLE DE LAURENT PAR RESOLUTION 19-3-1953	
744486	LOT O BRIEN BLVD TERRITOIRE SCOLAIRE VILLAGE ST LAURENT CAN NAT RLY CO	242 234 SCOLAIRE LAURENT	N	Nil 200	Nil 200		5N	Nil 200	1953-54 CERT. 1222 CENS VILLE DE LAURENT PAR RESOLUTION 19-3-1953	
744487	LOT O BRIEN BLVD TERRITOIRE SCOLAIRE VILLAGE ST LAURENT CAN NAT RLY CO	242 233 SCOLAIRE LAURENT	N	Nil 200	Nil 200		6N	Nil 200	1953-54 CERT. 1223 CENS VILLE DE LAURENT PAR RESOLUTION 19-3-1953	
744488	LOT O BRIEN BLVD TERRITOIRE SCOLAIRE VILLAGE ST LAURENT CAN NAT RLY CO	242 232 SCOLAIRE LAURENT	N	Nil 200	Nil 200		6N	Nil 200	1953-54 CERT. 1223 CENS VILLE DE LAURENT PAR RESOLUTION 19-3-1953	
744489	LOT O BRIEN BLVD TERRITOIRE SCOLAIRE VILLAGE ST LAURENT CAN NAT RLY CO	242 231 SCOLAIRE LAURENT	N	Nil 200	Nil 200		6N	Nil 200	1953-54 CERT. 1224 CENS VILLE DE LAURENT PAR RESOLUTION 19-3-1953	
744490	LOT O BRIEN BLVD TERRITOIRE SCOLAIRE VILLAGE ST LAURENT CAN NAT RLY CO	242 230 SCOLAIRE LAURENT	N	Nil 200	Nil 200		6N	Nil 200	1953-54 CERT. 1225 CENS VILLE DE LAURENT PAR RESOLUTION 19-3-1953	
744491	LOT O BRIEN BLVD TERRITOIRE SCOLAIRE VILLAGE ST LAURENT CAN NAT RLY CO	242 229 SCOLAIRE LAURENT	N	Nil 200	Nil 200		6N	Nil 200	1953-54 CERT. 1226 CENS VILLE DE LAURENT PAR RESOLUTION 19-3-1953	
									1953-54 CERT. 1227 CENS VILLE DE LAURENT PAR RESOLUTION 19-3-1953	

RÔLE D'ÉVALUATION DES IMMEUBLES POUR LA PÉRIODE COMMENÇANT LE 1ER MAI, 1951  
VALUATION ROLL OF IMMOVABLE PROPERTIES FOR THE PERIOD COMMENCING MAY 1st 1951

RUE - STREET

QUARTIER - WARD

ARRONDISSEMENT ÉLECTORAL DISTRICT

48.

NO DE COMPTE ACCOUNT NO.	EMPLACEMENT DE L'IMMEUBLE LOCATION OF PROPERTY		CADASTRE - SUBDIVISION OCCUPATION ET AND DÉNOMINATION	ENTRETIEN DES TROTTOIRS PDS. C3 FRONT MAINTENANCE OF SIDEWALKS FEET FRONTAGE	VALEUR (DOLLARS SEULEMENT) VALUE (DOLLARS ONLY)			VOIES VAULTS TROTTOIRS SIDEWALKS	C O D E D É N O M I N A T I O N	VALEUR POUR LA TAXE SCOLAIRE VALUE FOR SCHOOL TAX	RESOLUTION NO CERTIFICAT CERTIFICATE NO
	NOM ET ADRESSE DU PROPRIÉTAIRE NAME AND ADDRESS OF OWNER				TERRAIN LAND	BÂTIMENTS ET AUTRES ITEX BUILDINGS AND OTHER ITEMS	VALEUR EXEMPTÉ EXEMPT VALUE				
744492	PAR DE LOT O BRIEN BLVD TERRITOIRE SCOLAIRE VILLAGE ST LAURENT CAN NAT RLY CO		242 228 SCOLAIRE LAURENT N		Nil 200		Nil 200		5 N	Nil 200	1953-54 CERT. 1228
744493	Do LOT O BRIEN BLVD TERRITOIRE SCOLAIRE VILLAGE ST LAURENT		242 227 SCOLAIRE LAURENT N		Nil 200		Nil 200		5 N	Nil 200	1953-54 CERT. 1229
744494	<del>Do</del> LOT O BRIEN BLVD TERRITOIRE SCOLAIRE VILLAGE ST LAURENT LA CITE DE MONTREAL		242 226 SCOLAIRE LAURENT E		Nil 220		Nil 220		99 E	Nil 220	1953-54 CERT. 1230
744495	POIRIER LOT O BRIEN BLVD TERRITOIRE SCOLAIRE VILLAGE ST LAURENT LA CITE DE MONTREAL		242 P223 SCOLAIRE LAURENT E		Nil 100		Nil 100		99 E	Nil 100	1953-54 CERT. 1231
744496	LOT O BRIEN BLVD TERRITOIRE SCOLAIRE VILLAGE ST LAURENT LA CITE DE MONTREAL		242 P222 SCOLAIRE LAURENT E		Nil 30		Nil 30		99 E	Nil 30	1953-54 CERT. 1232
744497	TRAVERSEZ LOT O BRIEN BLVD TERRITOIRE SCOLAIRE VILLAGE ST LAURENT VILLE SAINT LAURENT		A E 34 242 P567A SCOLAIRE LAURENT N E		Nil 1		Nil 1		93 N E	Nil 1	1953-54 CERT. 1233

RÔLE D'ÉVALUATION DES IMMEUBLES POUR LA PÉRIODE COMMENÇANT LE 1ER MAI, 1951  
 VALUATION ROLL OF IMMOVABLE PROPERTIES FOR THE PERIOD COMMENCING MAY 1ST 1951

RUE - STREET

QUARTIER - WARD

ARRONDISSEMENT ÉLECTORAL DISTRICT

34

NO DE COMPTE ACCOUNT NO.	EMPLACEMENT DE L'IMMEUBLE LOCATION OF PROPERTY	CADASTRE - SUBDIVISION OCCUPATION ET AND DENOMINATION	ENTRETIEN DES TROTTOIRS FDS. DE FRONT MAINTENANCE OF SIDEWALKS FEET FRONTAGE	VALEUR (DOLLARS SEULEMENT) VALUE (DOLLARS ONLY)			VOIES VAUTES PROTÉGÉES SIDEWALKS	E D O O U	DÉSIGNATION	VALEUR POUR LA TAXE SCOLAIRE VALUE FOR SCHOOL TAX	RESOLUTION NO CERTIFICAT CERTIFICATE NO
				TERRAIN LAND	BÂTIMENTS ET AUTRES ITEX BUILDINGS AND OTHER ITEMS	VALEUR EXEMPTÉ EXEMPT VALUE					
744498	PAR DE ST LAURENT LOT O BRIEN BLVD TERRITOIRE SCOLAIRE VILLAGE ST LAURENT VILLE SAINT LAURENT	242 P566A		<i>Nil</i> 50					<i>Nil</i> 50	1953-54 VILLE ST LAURENT TAX MANUJON 15-3-19	CERT 1234
744499	LOT O BRIEN BLVD TERRITOIRE SCOLAIRE VILLAGE ST LAURENT VILLE SAINT LAURENT POIRIER	242 P565A		<i>Nil</i> 90					<i>Nil</i> 90		CERT 1235
			1075	83641	129680	12310			<i>202011</i>		
			1075	83641	129680	12310			201011	21332100	

RÔLE D'ÉVALUATION DES IMMEUBLES POUR LA PÉRIODE COMMENÇANT LE 1<sup>ER</sup> MAI 1951  
 VALUATION ROLL OF IMMOVABLE PROPERTIES FOR THE PERIOD COMMENCING MAY 1<sup>ST</sup> 1951

RUE - STREET

QUARTIER - WARD

ARRONDISSEMENT ÉLECTORAL DISTRICT

34

NO DE COMPTE ACCOUNT NO.	EMPLACEMENT DE L'IMMEUBLE LOCATION OF PROPERTY NOM ET ADRESSE DU PROPRIÉTAIRE NAME AND ADDRESS OF OWNER	CADASTRE - SUBDIVISION OCCUPATION ET ANO DÉNOMINATION	ENTRETIEN DES TROTTOIRS PDS. DE FRONT MAINTENANCE OF SIDEWALKS FEET FRONTAGE	VALEUR (DOLLARS SEULEMENT) VALUE (DOLLARS ONLY)		VOIES VAUTES TROTTOIRS SIDEWALKS	C O D E	DÉNOMINATION	VALEUR POUR LA TAXE SCOLAIRE VALUE FOR SCHOOL TAX	RESOLUTION NO CERTIFICAT CERTIFICATE NO
				TERRAIN LAND	BÂTIMENTS ET AUTRES ICH BUILDINGS AND OTHER ITEMS					
744500	PAR DE ST LAURENT LOT O BRIEN BLVD TERRITOIRE SCOLAIRE VILLAGE ST LAURENT LA CITE DE MONTREAL	242 P482A		Nil 180	Nil 180			99E	Nil 180	1236 CERT. 1950-04 CIDE VILLE ST LAUR PAR RESOLUTION 15-3-
744501	LOT O BRIEN BLVD TERRITOIRE SCOLAIRE VILLAGE ST LAURENT LA CITE DE MONTREAL	242 P481A		Nil 170	Nil 170			99E	Nil 170	
744502	11216 O BRIEN BLVD TERRITOIRE SCOLAIRE VILLAGE ST LAURENT MARCEL CLAUDE 11216 BOUL O BRIEN	242 P480A P 479 A		Nil 350	Nil 2450			9C	Nil 2800	CERT. 1237 CIDE VILLE ST LAURENT PAR RESOLUTION 15-3-1950
744503	LOT O BRIEN BLVD TERRITOIRE SCOLAIRE VILLAGE ST LAURENT LA CITE DE MONTREAL	242 P478A		Nil 170	Nil 170			99E	Nil 170	1238 CERT. CIDE VILLE ST LAURENT PAR RESOLUTION 15-3-1950
744504	LOT O BRIEN BLVD TERRITOIRE SCOLAIRE VILLAGE ST LAURENT LA CITE DE MONTREAL	242 P477A		Nil 170	Nil 170			99E	Nil 170	CERT. 1239 CIDE VILLE ST LAURENT PAR RESOLUTION 15-3-1950
744505	LOT O BRIEN BLVD TERRITOIRE SCOLAIRE VILLAGE ST LAURENT LA CITE DE MONTREAL	242 P476A		Nil 170	Nil 170			99E	Nil 170	CERT. 1240 CIDE VILLE ST LAURENT PAR RESOLUTION 15-3-1950
744506	LOT O BRIEN BLVD TERRITOIRE SCOLAIRE VILLAGE ST LAURENT LA CITE DE MONTREAL / BOUL O BRIEN HOMOLOGUE / 19/9/47	242 475A		Nil 70 140 170	Nil 140 50			05E 05E	Nil 140 50	1241 CERT. CIDE VILLE ST LAURENT PAR RESOLUTION 15-3-1950

RÔLE D'ÉVALUATION DES IMMEUBLES POUR LA PÉRIODE COMMENÇANT LE 1<sup>ER</sup> MAI, 1951  
VALUATION ROLL OF IMMOVABLE PROPERTIES FOR THE PERIOD COMMENCING MAY 1st 1951

RUE - STREET

QUARTIER - WARD

ARRONDISSEMENT ÉLECTORAL DISTRICT

34

NO DE COMPTE ACCOUNT NO.	EMPLACEMENT DE L'IMMEUBLE LOCATION OF PROPERTY		CADASTRE - SUBDIVISION OCCUPATION ET AND DÉNOMINATION	ENTRETIEN DES TROTTOIRS POS. DE FRONT MAINTENANCE OF SIDEWALKS FEET FRONTAGE	VALEUR (DOLLARS SEULEMENT) VALUE (DOLLARS ONLY)		VALEUR EXEMPTÉ EXEMPT VALUE	VALEUR IMPOSABLE TAXABLE VALUE	VOIES VALEUR TERRITOIRES SUBDIVISIONS CODE DÉNOMINATION	VALEUR POUR LA TAXE SCOLAIRE VALUE FOR SCHOOL TAX	RESOLUTION NO CERTIFICAT CERTIFICATE NO
	NOM ET ADRESSE DU PROPRIÉTAIRE NAME AND ADDRESS OF OWNER				TERRAIN LAND	BÂTIMENTS ET AUTRES IMMEUBLES BUILDINGS AND OTHER ITEMS					
744507	PAR DE LOT O BRIEN BLVD TERRITOIRE SCOLAIRE (E) VILLAGE ST LAURENT (E) LA CITE DE MONTREAL / BOUL O BRIEN HOMOLOGUE / 19/9/47		242 474A		<i>Nil</i> 190	<i>Nil</i> 140 50 <sup>A</sup>			99E 99E	<i>Nil</i> 140 50	1950-54 CERT, 1243 CEDE VILLE ST LAURENT PAR RESOLUTION 1949-253
744508	LOT O BRIEN BLVD TERRITOIRE SCOLAIRE VILLAGE ST LAURENT (E) LA CITE DE MONTREAL		242 P473A		<i>Nil</i> 170	<i>Nil</i> 170 <sup>H</sup>			99E	<i>Nil</i> 170	1952-54 CERT, 1244 CEDE VILLE ST LAURENT PAR RESOLUTION 1949-253
744509	LOT O BRIEN BLVD TERRITOIRE SCOLAIRE VILLAGE ST LAURENT (E) LA CITE DE MONTREAL		242 P472A		<i>Nil</i> 170	<i>Nil</i> 170 <sup>H</sup>			99E	<i>Nil</i> 170	1952-54 CERT, 1244 CEDE VILLE ST LAURENT PAR RESOLUTION 1949-253
744510	LOT O BRIEN BLVD TERRITOIRE SCOLAIRE VILLAGE ST LAURENT (E) LA CITE DE MONTREAL		242 P471A		<i>Nil</i> 170	<i>Nil</i> 170 <sup>H</sup>	<i>Nil</i> 170		99E	<i>Nil</i> 170	1952-54 CERT, 1245 CEDE VILLE ST LAURENT PAR RESOLUTION 1949-253
744511	LOT O BRIEN BLVD TERRITOIRE SCOLAIRE VILLAGE ST LAURENT (C) PAULE GROTHE EPSE S DE B DE EDMOND GERVAIS 11250 BOUL O BRIEN		242 P470A		<i>Nil</i> 170		<i>Nil</i> 170		9C	<i>Nil</i> 170	1952-54 CERT, 1246 CEDE VILLE ST LAURENT PAR RESOLUTION 1949-253
744512	11250/52 O BRIEN BLVD TERRITOIRE SCOLAIRE VILLAGE ST LAURENT (C) EDMOND GERVAIS 11250 BOUL O BRIEN		242 P469A P468A		<i>Nil</i> 350	<i>Nil</i> 5650	<i>Nil</i> 6000		9C	<i>Nil</i> 6000	1952-54 CERT, 1248 CEDE VILLE ST LAURENT PAR RESOLUTION 1949-253

RÔLE D'ÉVALUATION DES IMMEUBLES POUR LA PÉRIODE COMMENÇANT LE 1<sup>ER</sup> MAI 1951  
VALUATION ROLL OF IMMOVABLE PROPERTIES FOR THE PERIOD COMMENCING MAY 1<sup>ST</sup> 1951

RUE - STREET

QUARTIER - WARD

ARRONDISSEMENT ÉLECTORAL DISTRICT

34

NO DE COMPTE ACCOUNT NO.	EMPLACEMENT DE L'IMMEUBLE LOCATION OF PROPERTY		CADASTRE - SUBDIVISION OCCUPATION ET AND DÉNOMINATION	ENTRETIEN DES TROTTOIRS POS. DE FRONT MAINTENANCE OF SIDEWALKS FEET FRONTAGE	VALEUR (DOLLARS SEULEMENT) VALUE (DOLLARS ONLY)			VOIES VALEES "TROTTOIRS" SIDEWALKS	D E N O M I N A T I O N	VALEUR POUR LA TAXE SCOLAIRE VALUE FOR SCHOOL TAX	RESOLUTION NO CERTIFICAT CERTIFICATE NO
	NOM ET ADRESSE DU PROPRIÉTAIRE NAME AND ADDRESS OF OWNER				TERRAIN LAND	BÂTIMENTS ET AUTRES ICH BUILDINGS AND OTHER ITEMS	VALEUR EXEMPTÉ EXEMPT VALUE				
744514 1952	PAR DE ST LAURENT 11270 LOT D BRIEN BLVD		242 467A		190	6720	50	6720 140	6N 97E	6720 140 50	RES. No. 53/864 (19/5/51)
744515 1952	TERRITOIRE SCOLAIRE VILLAGE ST LAURENT DUBERGER CONSTRUCTION LIMITEE		242 466A		190		50	140	6N 97E	140 50	
744516 1952	11290 LOT D BRIEN BLVD		242 P465A 464A		350	7150		7500 250	2E	7500 250	RES. No. 51/1523 (7-3-51)
744518 1952	11294 LOT D BRIEN BLVD		242 463A 462A		400	6400		6800 400	2E	6800 400	RES. No. 51/1524 (7-3-51)
744520 1952	LOT D BRIEN BLVD		242 461A		190		50	140	6E 97E	140 50	
	MARDUITE D'OROS C/O M. VERSO 225 BOUL D BRIEN ST LAURENT / BOUL D BRIEN HOMOLOGUE / 19/9/47		SPINSTER								

744520

P. Margie D. Frost.  
wife of  
Nicholas Michael  
Moskoluk.  
Connection letter 14-11-50

744514

N. La Maison Moderne  
Limitée  
(868465) 28-11-50

744514

N. La Maison Moderne  
Limitée  
(868465) 28-11-50



RÔLE D'ÉVALUATION DES IMMEUBLES POUR LA PÉRIODE COMMENÇANT LE 1ER MAI, 1951  
VALUATION ROLL OF IMMOVABLE PROPERTIES FOR THE PERIOD COMMENCING MAY 1ST 1951

RUE - STREET

QUARTIER - WARD

ARRONDISSEMENT ÉLECTORAL DISTRICT

34

NO DE COMPTE ACCOUNT NO.	EMPLACEMENT DE L'IMMEUBLE LOCATION OF PROPERTY	CADASTRE - SUBDIVISION OCCUPATION ET / AND DENOMINATION	ENTRETIEN DES TROTTOIRS PDB. DE FRONT MAINTENANCE OF SIDEWALKS FEET FRONTAGE	VALEUR (DOLLARS SEULEMENT) VALUE (DOLLARS ONLY)		VALEUR POUR LA TAXE SCOLAIRE VALUE FOR SCHOOL TAX	RESOLUTION NO CERTIFICAT CERTIFICATE NO.
				TERRAIN LAND	BÂTIMENTS ET AUTRES ITEM BUILDINGS AND OTHER ITEMS		
744521 <small>Year Role Supp. No. 5193</small>	PAR DE ST LAURENT LOT O BRIEN BLVD TERRITOIRE SCOLAIRE VILLAGE ST LAURENT MRS VIKSKALUK 25 BOUL O BRIEN ST LAURENT / BOUL O BRIEN HOMOLOGUE / 1979/47	242 460A P E		190	50	140 80	
744522 <small>Year Role Supp. No. 5192</small>	11320 LOT O BRIEN BLVD TERRITOIRE SCOLAIRE VILLAGE ST LAURENT DELIA B CHAMBERS 939 DAVAAR	242 P459A P458A C		350	6400	6750 350	Best 106 (29-5-51) RES. No. 51/1525 (7-3-51)
744524 <small>Year Role Supp. No. 5192</small>	11326 LOT O BRIEN BLVD TERRITOIRE SCOLAIRE VILLAGE ST LAURENT HAY ANDREW GILLIES 11326 O BRIEN BLVD	242 P457A P456A C		350	6400	6750 350	Best 110 (29-5-51) RES. No. 51/1526 (7-3-51)
744526	LOT O BRIEN BLVD TERRITOIRE SCOLAIRE VILLAGE ST LAURENT HAROLD MELVIN HUFFORD 11340 O BRIEN BLVD	242 P455A P F		170		170	RES. 1256 VILLAGE ST LAURENT RESOLUTION 15-3-51
744527	11340 O BRIEN BLVD TERRITOIRE SCOLAIRE VILLAGE ST LAURENT HAROLD MELVIN HUFFORD 11340 O BRIEN BLVD	242 P454A P F		170	2850	3000	RES. 1257 VILLAGE ST LAURENT RESOLUTION 15-3-51
744528 <small>Year Role Supp. No. 5192</small>	LOT BOUL O BRIEN TERRITOIRE SCOLAIRE VILLAGE ST LAURENT HAROLD MELVIN HUFFORD 11340 O BRIEN BLVD	242 P453A P F		170		170	RES. No. 51/1881 (15-3-51) 821

744 521

*for* Margie de Groot.  
wife of  
Nicholas Michael  
Maspahik  
Certificate letter 14-11-50

RÔLE D'ÉVALUATION DES IMMEUBLES POUR LA PÉRIODE COMMENÇANT LE 1<sup>ER</sup> MAI 1951  
 VALUATION ROLL OF IMMOVABLE PROPERTIES FOR THE PERIOD COMMENCING MAY 1<sup>ST</sup> 1951

RUE - STREET

QUARTIER - WARD

ARRONDISSEMENT ÉLECTORAL DISTRICT

NO DE COMPTE ACCOUNT NO.	EMPLACEMENT DE L'IMMEUBLE LOCATION OF PROPERTY		CADASTRE - SUBDIVISION		ENTRETIEN DES TROTTOIRS POS. DE FRONT	VALEUR (DOLLARS SEULEMENT) VALUE (DOLLARS ONLY)		VOIES VALENT TROTTOIRS SIDEWALKS	CODE	DÉSIGNATION	VALEUR POUR LA TAXE SCOLAIRE VALUE FOR SCHOOL TAX	RESOLUTION NO CERTIFICAT CERTIFICATE NO
	NOM ET ADRESSE DU PROPRIÉTAIRE NAME AND ADDRESS OF OWNER	OCCUPATION ET DÉNOMINATION	MANTENANCE OF SIDEWALKS FEET FRONTAGE	TERRAIN LAND	BÂTIMENTS ET AUTRES CHÔSES BUILDINGS AND OTHER ITEMS	VALEUR EXEMPTÉ EXEMPT VALUE	VALEUR IMPOSABLE TAXABLE VALUE					
744529 <i>11360</i> 1952	PAR DE ST LAURENT LOT O BRIEN BLVD	242 P452A P451A		300	6400		6700 <del>500</del>		9C		6700 <del>500</del>	CERT. No. 51/1527 (7-3-51)
744531 <i>11362</i> 1952	LOT O BRIEN BLVD	242 P451A P450A P449A		300	6400		6700 <del>500</del>		9C		6700 <del>500</del>	CERT. No. 51/1528 (7-3-51)
744533 <i>11370</i> 1952	LOT O BRIEN BLVD	242 P449-A P448A P447A		300	6400		6700 <del>500</del>		9C		6700 <del>500</del>	CERT. No. 51/1529 (7-3-51)
744535 <i>11372</i> 1952	LOT O BRIEN BLVD	242 P447A P446A		300	6400		6700 <del>500</del>		9C		6700 <del>500</del>	CERT. No. 51/1530 (7-3-51)
744536	LOT O BRIEN BLVD	242 445A		<i>190</i>		<i>50</i>	<i>140</i>		9C 97E		<i>140</i> 50	1953-04 CERT. 1263 CITÉE VILLE DE MONTRÉAL ARRONDISSEMENT

RÔLE D'ÉVALUATION DES IMMEUBLES POUR LA PÉRIODE COMMENÇANT LE 1ER MAI 1951  
 VALUATION ROLL OF IMMOVABLE PROPERTIES FOR THE PERIOD COMMENCING MAY 1ST 1951

RUE - STREET

QUARTIER - WARD

ARRONDISSEMENT ÉLECTORAL DISTRICT

34

NO DE COMPTE ACCOUNT NO.	EMPLACEMENT DE L'IMMEUBLE LOCATION OF PROPERTY	CADASTRE - SUBDIVISION OCCUPATION ET AND DÉNOMINATION	ENTRETIEN DES TROTTOIRS POS. DE FRONT MAINTENANCE OF SIDEWALKS FEET FRONTAGE	VALEUR (DOLLARS SEULEMENT) VALUE (DOLLARS ONLY)		VOIES VALEURS TROTTOIRS SIDEWALKS	C D E O W	DÉSIGNATION	VALEUR POUR LA TAXE SCOLAIRE VALUE FOR SCHOOL TAX	RESOLUTION NO CERTIFICAT CERTIFICATE
				TERRAIN LAND	BÂTIMENTS ET AUTRES ITEM BUILDINGS AND OTHER ITEMS					
744537	PAR DE ST LAURENT 11460/64 O BRIEN BLVD	242 444A 443A		Nil 400	Nil 13700			Nil 14100	1953-84 CERT. 1264 CITÉ DE VILLE ST LAURENT PAR RÉSOLUTION 153-102	
744538	SEVERIN DROLET 11392 BOUL O BRIEN BOUL O BRIEN HOMOLOGUE 19/9-47 PAS O EXEMPTION CLERDOUX	TERRITOIRE SCOLAIRE VILLAGE ST LAURENT ELECTRICIEN C		Nil 210	Nil 13700			Nil 14100		
744539	LOT O BRIEN BLVD	242 360A		Nil 210	Nil 1500			Nil 1600	1953-84 CERT. 1265 CITÉ DE VILLE ST LAURENT PAR RÉSOLUTION 153-103	
744540	LA CITE DE MONTREAL / BOUL O BRIEN HOMOLOGUE / 19/9/47	TERRITOIRE SCOLAIRE VILLAGE ST LAURENT E		Nil 190	Nil 140			Nil 140		
744541	LOT O BRIEN BLVD	242 359A		Nil 190	Nil 140			Nil 140		
744542	MARGARET TAYLOR 353 ST NICOLAS RM 104 / BOUL O BRIEN HOMOLOGUE / 19/9/47	TERRITOIRE SCOLAIRE VILLAGE ST LAURENT E		Nil 190	Nil 140			Nil 140		
744543	LOT O BRIEN BLVD	242 358A		Nil 190	Nil 140			Nil 140		
744544	FRANK HERBERT GARDNER 353 ST NICOLAS RM 104 / BOUL O BRIEN HOMOLOGUE / 19/9/47	TERRITOIRE SCOLAIRE VILLAGE ST LAURENT CASHIER E		Nil 190	Nil 140			Nil 140		

RÔLE D'ÉVALUATION DES IMMEUBLES POUR LA PÉRIODE COMMENÇANT LE 1ER MAI, 1951  
VALUATION ROLL OF IMMOVABLE PROPERTIES FOR THE PERIOD COMMENCING MAY 1ST 1951

RUE - STREET

QUARTIER - WARD

ARRONDISSEMENT ÉLECTORAL DISTRICT

34

NO DE COMPTE ACCOUNT NO.	EMPLACEMENT DE L'IMMEUBLE LOCATION OF PROPERTY	CADASTRE - SUBDIVISION OCCUPATION ET / AND DÉNOMINATION	ENTRETIEN DES TROTTOIRS POR. DE FRONT MAINTENANCE OF SIDEWALKS FEET FRONTAGE	VALEUR (DOLLARS SEULEMENT) VALUE (DOLLARS ONLY)				VALEUR POUR LA TAXE SCOLAIRE VALUE FOR SCHOOL TAX	RESOLUTION NO CERTIFICAT CERTIFICATE NO
				TERRAIN LAND	BÂTIMENTS ET AUTRES ITEM BUILDINGS AND OTHER ITEMS	VALEUR EXEMPTÉ EXEMPT VALUE	VALEUR IMPOSABLE TAXABLE VALUE		
744542 1952	11422 LOT O BRIEN BLVD PETER ALFRED CORMACK 11422 BOUL O BRIEN	PAR CE ST LAURENT 242 P 357 A P 356 A TERRITOIRE SCOLAIRE VILLAGE ST LAURENT LOC FIREMAN		250	5150 55		5400 200	5400 250	CERT. No. 5/2420 (27-3-51)
744544 1952	11428 O BRIEN BLVD DAN ANGUS MACLEAN 11420 BOUL O BRIEN	242 P 356 A 355 A TERRITOIRE SCOLAIRE VILLAGE ST LAURENT PAINTER		250	4950		5200 250	5200 250	CERT. No. 5/2423 (27-3-51)
744545	11440 LOT O BRIEN BLVD 11448 BOUL GAMILLE BELLEHUMEUR 1448 DUFOUR BOUL O BRIEN HOMOLOGUE 19/9-47	242 354A TERRITOIRE SCOLAIRE VILLAGE ST LAURENT AGENT P.		190	6680	50	6680 140	6680 140 50	CERT. No. 53/815 (17/5/53)
744546	LOT O BRIEN BLVD 1448 BOUL GAMILLE BELLEHUMEUR 1448 DUFOUR BOUL O BRIEN HOMOLOGUE 19/9-47	242 353A TERRITOIRE SCOLAIRE VILLAGE ST LAURENT AGENT P.		Nil 190	Nil	50	Nil 140	Nil 140 50	1953-54 CERT. 1270 CER. VILL. LAURENT PAR RESOLUTION 1953-53
744547 1952	11450 O BRIEN BLVD ANTHONY CHARLES FRANCIS 11450 O BRIEN BLVD BOUL O BRIEN HOM 19/9/47 PAS D EXEMPTION	242 352A 351A TERRITOIRE SCOLAIRE VILLAGE ST LAURENT MANAGER T.		400	6700		7100	7100	

744545

N. La Maison Moderne

ANNULÉE  
(868463) 28-11-50

744546

N. La Maison Moderne

ANNULÉE  
Limitée  
(868463) 28-11-50

744545

P. Henry Christopher Hood  
mechanist  
2545<sup>B</sup> Blvd Rosemont  
(8 80730) 20-2-51

744546

du

RÔLE D'ÉVALUATION DES IMMEUBLES POUR LA PÉRIODE COMMENÇANT LE 1<sup>ER</sup> MAI, 1951  
 VALUATION ROLL OF IMMOVABLE PROPERTIES FOR THE PERIOD COMMENCING MAY 1<sup>ST</sup> 1951

RUE - STREET

QUARTIER - WARD

ARRONDISSEMENT ÉLECTORAL DISTRICT

34

NO DE COMPTE ACCOUNT NO.	EMPLACEMENT DE L'IMMEUBLE LOCATION OF PROPERTY NOM ET ADRESSE DU PROPRIÉTAIRE NAME AND ADDRESS OF OWNER	CADASTRE - SUBDIVISION OCCUPATION ET AND DÉNOMINATION	ENTRETIEN DES TROTTOIRS POS. DE FRONT MAINTENANCE OF SIDEWALKS FEET FRONTAGE	VALEUR (DOLLARS SEULEMENT) VALUE (DOLLARS ONLY)		VALEUR EXEMPTÉ EXEMPT VALUE	VALEUR IMPOSABLE TAXABLE VALUE	VALEUR POUR LA TAXE SCOLAIRE VALUE FOR SCHOOL TAX	RESOLUTION NO CERTIFICATE NO
				TERRAIN LAND	BÂTIMENTS ET AUTRES ITEM BUILDINGS AND OTHER ITEMS				
744549	PAR DE ST LAURENT LOT O BRIEN BLVD TERRITOIRE SCOLAIRE VILLAGE ST LAURENT HENRY CREGEEN 5853 JEANNE MANCE / BOUL O BRIEN HOMOLOGUE / 19/9/47	242 35DA		Nil 190		Nil 50	Nil 140	2P 975	1953-54 CODE VILLE DE MONTRÉAL PAR RÉSOLUTION 130-433 CERT. 1277
744550	LOT O BRIEN BLVD TERRITOIRE SCOLAIRE VILLAGE ST LAURENT HENRY CREGEEN 5853 JEANNE MANCE / BOUL O BRIEN HOMOLOGUE / 19/9/47	242 349A		Nil 190		Nil 50	Nil 140	2P 975	1953-54 CODE VILLE DE MONTRÉAL PAR RÉSOLUTION 130-433 CERT. 1277
744551	LOT O BRIEN BLVD TERRITOIRE SCOLAIRE VILLAGE ST LAURENT DELIMA CHARTRAND VVE DE JAMES DANIEL MC COLL 11466 BOUL O BRIEN	242 P348A		Nil 170		Nil	Nil 170	2P	1953-54 CODE VILLE DE MONTRÉAL PAR RÉSOLUTION 130-433 CERT. 1276
744552	11466 O BRIEN BOUL TERRITOIRE SCOLAIRE VILLAGE ST LAURENT DELIMA CHARTRAND VVE DE JAMES DANIEL MC COLL 11466 BOUL O BRIEN	242 P347A P346A		Nil 350	Nil 5150	Nil	Nil 3500	2P	1953-54 CODE VILLE DE MONTRÉAL PAR RÉSOLUTION 130-433 CERT. 1276
744553	11480 LOT O BRIEN BLVD TERRITOIRE SCOLAIRE VILLAGE ST LAURENT DOROTHY LORETTA O CONNELL 11480 O BRIEN BLVD	242 P345A P344A		Nil 250	Nil 4950	Nil 5000	Nil 5000	2C	1953-54 CODE VILLE DE MONTRÉAL PAR RÉSOLUTION 130-433 CERT. No. 5/1170 (1457) CERT. 1276

RÔLE D'ÉVALUATION DES IMMEUBLES POUR LA PÉRIODE COMMENÇANT LE 1<sup>ER</sup> MAI 1951  
VALUATION ROLL OF MOVABLE PROPERTIES FOR THE PERIOD COMMENCING MAY 1<sup>ST</sup> 1951

RUE - STREET

QUARTIER - WARD

ARRONDISSEMENT ÉLECTORAL DISTRICT

34

NO DE COMPTE ACCOUNT NO.	EMPLACEMENT DE L'IMMEUBLE LOCATION OF PROPERTY		CADASTRE - SUBDIVISION OCCUPATION ET AND DÉNOMINATION	ENTRETIEN DES TROTTOIRS PDS. DE FRONT MAINTENANCE OF SIDEWALKS FEET FRONTAGE	VALEUR (DOLLARS SEULEMENT) VALUE (DOLLARS ONLY)			VOIES VALEURS TROTTOIRS SIDEWALKS CODE	DÉNOMINATION	VALEUR POUR LA TAXE SCOLAIRE VALUE FOR SCHOOL TAX	RESOLUTION NO CERTIFICAT CERTIFICATE NO
	NOM ET ADRESSE DU PROPRIÉTAIRE NAME AND ADDRESS OF OWNER				TERRAIN LAND	BÂTIMENTS ET AUTRES ITEM BUILDINGS AND OTHER ITEMS	VALEUR EXEMPTÉ EXEMPT VALUE				
744555	11490 LOT O BRIEN BLVD	PAR DE ST LAURENT	242 P344A P343A		Nil 250	Nil 11950	Nil 5200 <del>250</del>			Nil 5200 <del>250</del>	1953-54 CEDE VILLE ST LAURENT PAR RESOLUTION 13-1953 CERT. 1217 OUEL. No. 5/1049 (26-2-51)
744556	11494 LOT O BRIEN BLVD	TERRITOIRE SCOLAIRE VILLAGE ST LAURENT	242 P342A P341A		Nil 350	Nil 7650	Nil 8000 <del>350</del>			Nil 8000 <del>350</del>	1953-54 CEDE VILLE ST LAURENT PAR RESOLUTION 13-1953 CERT. 1278 OUEL. No. 5/1010 (26-2-51)
744558	LOT BOUL O BRIEN	TERRITOIRE SCOLAIRE VILLAGE ST LAURENT	242 P340A		170		170			170	
744559	LOT BOUL O BRIEN	TERRITOIRE SCOLAIRE VILLAGE ST LAURENT	242 339A		190		140			140 50	
744560	LOT BOUL O BRIEN	TERRITOIRE SCOLAIRE VILLAGE ST LAURENT	242 P338A		Nil 170		Nil 170			Nil 170	1953-54 CEDE VILLE ST LAURENT PAR RESOLUTION 13-1953 CERT. 1281



RÔLE D'ÉVALUATION DES IMMEUBLES POUR LA PÉRIODE COMMENÇANT LE 1ER MAI, 1951  
VALUATION ROLL OF IMMOVABLE PROPERTIES FOR THE PERIOD COMMENCING MAY 1ST 1951

RUE - STREET

QUARTIER - WARD

ARRONDISSEMENT ÉLECTORAL DISTRICT

34

NO DE COMPTE ACCOUNT NO.	EMPLACEMENT DE L'IMMEUBLE LOCATION OF PROPERTY		CADASTRE - SUBDIVISION OCCUPATION BY AND DÉNOMINATION	ENTRETIEN DES TROTTOIRS POS. DE FRONT MAINTENANCE OF SIDEWALKS FEET FRONTAGE	VALEUR (DOLLARS SEULEMENT) VALUE (DOLLARS ONLY)			VOLUME TASSEMENT MORUALES CODE DÉNOMINATION	VALEUR POUR LA TAXE SCOLAIRE VALUE FOR SCHOOL TAX	RESOLUTION NO CERTIFICAT CERTIFICATE NO
	NOM ET ADRESSE DU PROPRIÉTAIRE NAME AND ADDRESS OF OWNER				TERRAIN LAND	BÂTIMENTS ET AUTRES BIENS BUILDINGS AND OTHER ITEMS	VALEUR EXEMPTÉ EXEMPT VALUE			
744561	PAR DE ST LAURENT LOT BOUL D BRIEN		242 337A		<i>Nil</i> 190	<i>Nil</i> 50	<i>Nil</i> 140	2D 97E	<i>Nil</i> 140 50	1953-54 CERT. 128V CDE VILLE ST LAURENT PAR RESOLUTION 15-3-1953
744562	TERRITOIRE SCOLAIRE VILLAGE ST LAURENT HARRY R KEHOE 50 NEW ST BELLEVILLE 9 NEW JERSEY U S A / BOUL D BRIEN HOMOLOGUE / 1979/47		242 336A		<i>Nil</i> 190	<i>Nil</i> 50	<i>Nil</i> 140	2D 97E	<i>Nil</i> 140 50	1953-54 CERT. 1283 CDE VILLE ST LAURENT PAR RESOLUTION 15-3-1953
744563	LOT D BRIEN BOUL TERRITOIRE SCOLAIRE VILLAGE ST LAURENT EDNA GRACE SANFORD WIFE S AS TO P OF HENRY PERCY ROBERTS 11550 BOUL D BRIEN /BOUL D BRIEN HOMOLOGUE 19-9-47-		242 335A		<i>Nil</i> 190	<i>Nil</i> 50	<i>Nil</i> 140	2D 97E	<i>Nil</i> 140 50	1953-54 CERT. 1284 CDE VILLE ST LAURENT PAR RESOLUTION 15-3-1953
744564	LOT D BRIEN BOUL TERRITOIRE SCOLAIRE VILLAGE ST LAURENT EDNA GRACE SANFORD WIFE S AS TO P OF HENRY PERCY ROBERTS 11550 BOUL D BRIEN /BOUL D BRIEN HOMOLOGUE 19-9-47-		242 334A		<i>Nil</i> 190	<i>Nil</i> 50	<i>Nil</i> 140	2D 97E	<i>Nil</i> 140 50	1953-54 CERT. 1285 CDE VILLE ST LAURENT PAR RESOLUTION 15-3-1953

RÔLE D'ÉVALUATION DES IMMEUBLES POUR LA PÉRIODE COMMENÇANT LE 1ER MAI 1951  
VALUATION ROLL OF IMMOVABLE PROPERTIES FOR THE PERIOD COMMENCING MAY 1st 1951

RUE - STREET

QUARTIER - WARD

ARRONDISSEMENT ÉLECTORAL DISTRICT

34

NO DE COMPTE ACCOUNT NO.	EMPLACEMENT DE L'IMMEUBLE LOCATION OF PROPERTY	CADASTRE - SUBDIVISION OCCUPATION BY AND DÉNOMINATION	ENTRETIEN DES TROTTOIRS PDR. DE FRONT MAINTENANCE OF SIDEWALKS FEET FRONTAGE	VALEUR (DOLLARS SEULEMENT) VALUE (DOLLARS ONLY)		VALEUR EXEMPTÉ EXEMPT VALUE	VALEUR IMPOSABLE TAXABLE VALUE	VOIES VALEUR TROTTOIRS SIDEWALKS	DÉNOMINATION	VALEUR POUR LA TAXE SCOLAIRE VALUE FOR SCHOOL TAX	RESOLUTION NO CERTIFICAT CERTIFICATE NO
				TERRAIN LAND	BÂTIMENTS ET AUTRES ITEX BUILDINGS AND OTHER ITEMS						
744565 <small>See also supplementary roll</small> 1953	PAR DE 11550 <del>ST</del> BOUL O BRIEN	ST LAURENT 242 P333A P332A		350	5950		6300		2P	6300	
744566	<del>LOT BOUL O BRIEN</del>	<del>242 P333A</del>		<del>170</del>			<del>170</del>		<del>2P</del>	<del>170</del>	
744567 <small>See also supplementary roll</small> 1952	LOT BOUL O BRIEN	242 P331A		170			170		2P	170	1052-54 CERT. 1287 ST. LAURENT PAIL. RESOLUTION 15-3-1953
744568 <small>See also supplementary roll</small> 1952	LOT BOUL O BRIEN	242 P330A		170			170		2P	170	
744569 <small>See also supplementary roll</small> 1953	11570/72 BOUL O BRIEN	242 P329A P328A P327A		500	4200		4700		2P	4700	

RÔLE D'ÉVALUATION DES IMMEUBLES POUR LA PÉRIODE COMMENÇANT LE 1ER MAI 1951  
VALUATION ROLL OF IMMOVABLE PROPERTIES FOR THE PERIOD COMMENCING MAY 1ST 1951

RUE - STREET

QUARTIER - WARD

ARRONDISSEMENT ÉLECTORAL DISTRICT

34

NO DE COMPTE ACCOUNT NO.	EMPLACEMENT DE L'IMMEUBLE LOCATION OF PROPERTY		CADASTRE - SUBDIVISION		ENTRETIEN DES TROTOIRS POS. DE FRONT MAINTENANCE OF SIDEWALKS FEET FRONTAGE	VALEUR (DOLLARS SEULEMENT) VALUE (DOLLARS ONLY)		VOITURES VAULTS PORCHES SIDEWALKS CODE DENOMINATION	VALEUR POUR LA TAXE SCOLAIRE VALUE FOR SCHOOL TAX	RESOLUTION NO CERTIFICAT CERTIFICATE NO
	NOM ET ADRESSE DU PROPRIÉTAIRE NAME AND ADDRESS OF OWNER	OCCUPATION ET AND DENOMINATION	TERRAIN LAND	BÂTIMENTS ET AUTRES ITEM BUILDINGS AND OTHER ITEMS		VALEUR EXEMPTÉ EXEMPT VALUE	VALEUR IMPOSABLE TAXABLE VALUE			
744570	PAR DE LOT SOUL O BRIEN TERRITOIRE SCOLAIRE VILLAGE ST LAURENT EVERETT MITCHELL JR 11570 BOUL O BRIEN	242 P325A				<i>Nil</i> 170	<i>Nil</i> 170	2P	<i>Nil</i> 170	1953-54 CERT, 1290 CEDE VILLE ST LAURENT PAR RESOLUTION 15-3-1953
744571	LOT SOUL O BRIEN TERRITOIRE SCOLAIRE VILLAGE ST LAURENT GERALD LARIN 150 BOIS FRANC VILLE ST LAURENT / BOUL O BRIEN HOMOLOGUE / 19/9/47	242 325A				<i>Nil</i> 190	<i>Nil</i> 50 140	9C 97E	<i>Nil</i> 140 50	1953-54 CERT, 1291 CEDE VILLE ST LAURENT PAR RESOLUTION 15-3-1953
744572	LOT SOUL O BRIEN TERRITOIRE SCOLAIRE VILLAGE ST LAURENT GERALD LARIN 150 BOIS FRANC VILLE ST LAURENT / BOUL O BRIEN HOMOLOGUE / 19/9/47	242 324A				<i>Nil</i> 190	<i>Nil</i> 50 W 140	9C 97E	<i>Nil</i> 140 50	1953-54 CERT, 1292 CEDE VILLE ST LAURENT PAR RESOLUTION 15-3-1953
744573	LOT SOUL O BRIEN TERRITOIRE SCOLAIRE VILLAGE ST LAURENT REV DUNCAN MC DONALD C/O MISS MARJORIE MC DONALD GLEN SANFIELD ONT / BOUL O BRIEN HOMOLOGUE / 19/9/47	242 323A				<i>Nil</i> 190	<i>Nil</i> 50 W 140	9C 97E	<i>Nil</i> 140 50	1953-54 CERT, 1293 CEDE VILLE ST LAURENT PAR RESOLUTION 15-3-1953
744574	LOT SOUL O BRIEN TERRITOIRE SCOLAIRE VILLAGE ST LAURENT LA CITE DE MONTREAL / BOUL O BRIEN HOMOLOGUE / 19/9/47	242 322A				<i>Nil</i> 190	<i>Nil</i> 140 50 W	99E 99E	<i>Nil</i> 140 50	1953-54 CERT, 1294 CEDE VILLE ST LAURENT PAR RESOLUTION 15-3-1953 829

RÔLE D'ÉVALUATION DES IMMEUBLES POUR LA PÉRIODE COMMENÇANT LE 1ER MAI, 1951  
VALUATION ROLL OF IMMOVABLE PROPERTIES FOR THE PERIOD COMMENCING MAY 1ST 1951

RUE - STREET

QUARTIER - WARD

ARRONDISSEMENT ÉLECTORAL DISTRICT

34

NO DE COMPTE ACCOUNT NO.	EMPLACEMENT DE L'IMMEUBLE LOCATION OF PROPERTY		CADASTRE - SUBDIVISION OCCUPATION ET AND DÉNOMINATION	ENTRETIEN DES TROTTOIRS POS. DE FRONT MAINTENANCE OF SIDEWALKS FEET FRONTAGE	VALEUR (DOLLARS SEULEMENT) VALUE (DOLLARS ONLY)		VOIES VALEURS PROFONDEUR SIDEWALKS C D E DÉNOMINATION	VALEUR POUR LA TAXE SCOLAIRE VALUE FOR SCHOOL TAX	RESOLUTION NO CERTIFICAT CERTIFICATE NO
	NOM ET ADRESSE DU PROPRIÉTAIRE NAME AND ADDRESS OF OWNER				TERRAIN LAND	BÂTIMENTS ET AUTRES ITEX BUILDINGS AND OTHER ITEMS			
744575	PAR DE ST LAURENT LOT BOUL O BRIEN TERRITOIRE SCOLAIRE VILLAGE ST LAURENT LA CITE DE MONTREAL / BOUL O BRIEN HOMOLOGUE / 19/9/47		242 321A SCOLAIRE LAURENT E E		<i>Nil</i> 190	<i>Nil</i> 140 50	99 99	<i>Nil</i> 140 50 1953-54 CETE VILLE ST LAURENT PAR RESOLUTION 15-3-1953	CERT. 1295
746691	LOT BOUL O BRIEN TERRITOIRE SCOLAIRE VILLAGE ST LAURENT LA CITE DE MONTREAL BOUL O BRIEN HOM 19/9/47 DE LA PAIX CH DU PETIT BOIS FRANC		242 P3208 SCOLAIRE LAURENT E E		<i>Nil</i> 50	<i>Nil</i> 50 10	99 99	<i>Nil</i> 50 10 1953-54 CETE VILLE ST LAURENT PAR RESOLUTION 15-3-1953	CERT. 1296
744576	LOT BOUL O BRIEN TERRITOIRE SCOLAIRE VILLAGE ST LAURENT PETER KROCHMAL 11593 BLVD ST GERMAIN SH METAL WORKER BLVD O BRIEN HOMOLOGUE 19/9-47		242 P314A SCOLAIRE LAURENT P E		<i>Nil</i> 90	<i>Nil</i> 50	<i>Nil</i> 40 97	<i>Nil</i> 40 50 1953-54 CETE VILLE ST LAURENT PAR RESOLUTION 15-3-1953	CERT. 1297
744577	LOT BOUL O BRIEN TERRITOIRE SCOLAIRE VILLAGE ST LAURENT PETER KROCHMAL 11593 BOUL ST GERMAIN SHEET METAL WORKER BOUL O BRIEN HOMOLOGUE 19-9-47		242 313A 26 721A SCOLAIRE LAURENT P E		<i>Nil</i> 190	<i>Nil</i> 50	<i>Nil</i> 140 97	<i>Nil</i> 140 50 1953-54 CETE VILLE ST LAURENT PAR RESOLUTION 15-3-1953	CERT. 1298

RÔLE D'ÉVALUATION DES IMMEUBLES POUR LA PÉRIODE COMMENÇANT LE 1<sup>ER</sup> MAI, 1951  
 VALUATION ROLL OF IMMOVABLE PROPERTIES FOR THE PERIOD COMMENCING MAY 1<sup>ST</sup> 1951

RUE - STREET

QUARTIER - WARD

ARRONDISSEMENT ÉLECTORAL DISTRICT  
 34

NO DE COMPTE ACCOUNT NO.	EMPLACEMENT DE L'IMMEUBLE LOCATION OF PROPERTY		CADASTRE - SUBDIVISION OCCUPATION ET / AND DENOMINATION	ENTRETIEN DES TROTOIRS POS. DE FRONT MAINTENANCE OF SIDEWALKS FEET FRONTAGE	VALEUR (DOLLARS SEULEMENT) VALUE (DOLLARS ONLY)		VOIES VALES PIEDWALKS CODE DENOMINATION	VALEUR POUR LA TAXE SCOLAIRE VALUE FOR SCHOOL TAX	RESOLUTION NO CERTIFICAT CERTIFICATE NO
	NOM ET ADRESSE DU PROPRIÉTAIRE NAME AND ADDRESS OF OWNER				TERRAIN LAND	BÂTIMENTS ET AUTRES ITEM BUILDINGS AND OTHER ITEMS			
1 744578	PAR DE ST LAURENT LOT BOUL O BRIEN		26 720A		<i>Nil</i> 190	<i>Nil</i> 50	<i>Nil</i> 140	2P 97E 140 50	1953-54 CERTE 1299 CDE VILLE ST LAURENT PAR RESOLUTION 15-3-1953
744579	TERRITOIRE SCOLAIRE VILLAGE ST LAURENT ELIZABETH E HAMILL WID OF CHARLES ALEXANDER DOWD 2230 TUPPER BOUL O BRIEN HOMOLOGUE 19/9/47		26 719A		<i>Nil</i> 190	<i>Nil</i> 50	<i>Nil</i> 140	2P 97E 140 50	1953-54 CERTE 1300 CDE VILLE ST LAURENT PAR RESOLUTION 15-3-1953
744580	TERRITOIRE SCOLAIRE VILLAGE ST LAURENT CANADIAN NATIONAL REALTIES LTD C/O W MC LARNON TAX DEPARTMENT 407 MCGILL RM 408 / BOUL O BRIEN HOMOLOGUE / 19/9/47		26 718A		<i>Nil</i> 190	<i>Nil</i> 50	<i>Nil</i> 140	6N 97E 140 50	1953-54 CERTE 1301 CDE VILLE ST LAURENT PAR RESOLUTION 15-3-1953
744581	TERRITOIRE SCOLAIRE VILLAGE ST LAURENT CANADIAN NATIONAL REALTIES LTD C/O W MC LARNON TAX DEPARTMENT 407 MCGILL RM 408 / BOUL O BRIEN HOMOLOGUE / 19/9/47		26 717A		<i>Nil</i> 190	<i>Nil</i> 50	<i>Nil</i> 140	6N 97E 140 50	1953-54 CERTE 1302 CDE VILLE ST LAURENT PAR RESOLUTION 15-3-1953

RÔLE D'ÉVALUATION DES IMMEUBLES POUR LA PÉRIODE COMMENÇANT LE 1ER MAI 1951  
 VALUATION ROLL OF IMMOVABLE PROPERTIES FOR THE PERIOD COMMENCING MAY 1ST 1951

RUE - STREET

QUARTIER - WARD

ARRONDISSEMENT ÉLECTORAL DISTRICT

34

NO DE COMPTE ACCOUNT NO.	EMPLACEMENT DE L'IMMEUBLE LOCATION OF PROPERTY NOM ET ADRESSE DU PROPRIÉTAIRE NAME AND ADDRESS OF OWNER	CADASTRE - SUBDIVISION OCCUPATION ET AND DÉNOMINATION	ENTRETIEN DES TROTTOIRS POS. DE FRONT MAINTENANCE OF SIDEWALKS FRONT FRONTAGE	VALEUR (DOLLARS SEULEMENT) VALUE (DOLLARS ONLY)		VOIES VALES TROTTOIRS SIDEWALKS	C O D E D E N O M I N A T I O N	VALEUR POUR LA TAXE SCOLAIRE VALUE FOR SCHOOL TAX	RESOLUTION NO CERTIFICAT CERTIFICATE
				TERRAIN LAND	BÂTIMENTS ET AUTRES ICHES BUILDINGS AND OTHER ITEMS				
744582	PAR DE ST LAURENT LOT BOUL O BRIEN TERRITOIRE SCOLAIRE VILLAGE ST LAURENT CANADIAN NATIONAL REALTIES LTD C/O W MC LARNON TAX DEPARTMENT 407 MCGILL RM 408 / BOUL O BRIEN HOMOLOGUE / 19/9/47	26 716A		Nil 190	Nil 50	Nil 140	6N 97E	Nil 140 50	1953-54 CERTE 1303 CDEE VILLE ST LAURENT PAR RESOLUTION 153-1953
744583	LOT BOUL O BRIEN TERRITOIRE SCOLAIRE VILLAGE ST LAURENT CANADIAN NATIONAL REALTIES LTD C/O W MC LARNON TAX DEPARTMENT 407 MCGILL RM 408 / BOUL O BRIEN HOMOLOGUE / 19/9/47	26 715A		Nil 190	Nil 50	Nil 140	6N 97E	Nil 140 50	1953-54 CERTE 1304 CDEE VILLE ST LAURENT PAR RESOLUTION 153-1953
744584	LOT BOUL O BRIEN TERRITOIRE SCOLAIRE VILLAGE ST LAURENT ELIANA ATONACHE WIFE OF GEORGE WORONKA 5370 NOTRE DAME OUEST / BOUL O BRIEN HOMOLOGUE / 19/9/47	26 P714A		Nil 140	Nil 30	Nil 110	2N 97E	Nil 110 30	1953-54 CERTE 1305 CDEE VILLE ST LAURENT PAR RESOLUTION 153-1953
744585	LOT BOUL O BRIEN TERRITOIRE SCOLAIRE VILLAGE ST LAURENT ELIANA ATONACHE WIFE OF GEORGE WORONKA 5370 NOTRE DAME OUEST	26 P713A		Nil 20		Nil 20	2N	Nil 20	1953-54 CERTE 1306 CDEE VILLE ST LAURENT PAR RESOLUTION 153-1953

RÔLE D'ÉVALUATION DES IMMEUBLES POUR LA PÉRIODE COMMENÇANT LE 1<sup>ER</sup> MAI, 1951  
 VALUATION ROLL OF IMMOVABLE PROPERTIES FOR THE PERIOD COMMENCING MAY 1st 1951

RUE - STREET

QUARTIER - WARD

ARRONDISSEMENT ÉLECTORAL DISTRICT

46

NO DE COMPTE ACCOUNT NO.	EMPLACEMENT DE L'IMMEUBLE LOCATION OF PROPERTY NOM ET ADRESSE DU PROPRIÉTAIRE NAME AND ADDRESS OF OWNER	CADASTRE - SUBDIVISION OCCUPATION ET AND DENOMINATION	ENTRETIEN DES TROTTOIRS POS. DE FRONT MAINTENANCE OF SIDEWALKS FEET FRONTAGE	VALEUR (DOLLARS SEULEMENT) VALUE (DOLLARS ONLY)		VALEUR POUR LA TAXE SCOLAIRE VALUE FOR SCHOOL TAX	RESOLUTION NO CERTIFICAT CERTIFICATE
				TERRAIN LAND	BÂTIMENTS ET AUTRES ITEM BUILDINGS AND OTHER ITEMS		
	PAR DE ST LAURENT						
	C N R TRACKS	A E 46					
746154	LOT BOUL O BRIEN	26 712A 711A					
	VALEUR SUR CH ST LAURENT						
744587	LOT BOUL O BRIEN	26 P710A					
	TERRITOIRE SCOLAIRE VILLAGE ST LAURENT	E		30	30	97E	30
	CANADIAN NATIONAL REALTIES LTD						
	C/O W MC LARNON TAX DEPARTMENT 407 MCGILL RM 408						
	/ BOUL O BRIEN HOMOLOGUE / 19/9/47						
744588	LOT BOUL O BRIEN	26 P709A					
	TERRITOIRE SCOLAIRE VILLAGE ST LAURENT	N E		170	60	110	110 60
	CANADIAN NATIONAL REALTIES LTD						
	C/O W MC LARNON TAX DEPARTMENT 407 MCGILL RM 408						
	/BOUL O BRIEN HOMOLOGUE/ 19/9/47						
744589	LOT BOUL O BRIEN	26 708A					
	TERRITOIRE SCOLAIRE VILLAGE ST LAURENT	N E		190	50	140	140 50
	CANADIAN NATIONAL REALTIES LTD						
	C/O W MC LARNON TAX DEPARTMENT 407 MCGILL RM 408						
	/BOUL O BRIEN HOMOLOGUE/ 19/9/47						

RÔLE D'ÉVALUATION DES IMMEUBLES POUR LA PÉRIODE COMMENÇANT LE 1<sup>ER</sup> MAI 1951  
 VALUATION ROLL OF IMMOVABLE PROPERTIES FOR THE PERIOD COMMENCING MAY 1<sup>ST</sup> 1951

RUE - STREET

QUARTIER - WARD

ARRONDISSEMENT ÉLECTORAL DISTRICT

46

NO DE COMPTE ACCOUNT NO.	EMPLACEMENT DE L'IMMEUBLE LOCATION OF PROPERTY	CADASTRE - SUBDIVISION	ENTRETIEN DES TROTTOIRS POS. DE FRONT	VALEUR (DOLLARS SEULEMENT) VALUE (DOLLARS ONLY)		AUTRES VALEURS INDICÉES SÉPARÉMENT	W O O U	VALEUR POUR LA TAXE SCOLAIRE VALUE FOR SCHOOL TAX	RESOLUTION NO CERTIFICATE NO
	NOM ET ADRESSE DU PROPRIÉTAIRE NAME AND ADDRESS OF OWNER	OCCUPATION ET AND DÉNOMINATION	MAINTENANCE OF SIDEWALKS FEET FRONTAGE	TERRAIN LAND	BÂTIMENTS ET AUTRES ITCM BUILDINGS AND OTHER ITEMS				
744590	PAR DE ST LAURENT LOT BOUL O BRIEN TERRITOIRE SCOLAIRE VILLAGE ST LAURENT CANADIAN NATIONAL REALTIES LTD C/O W MC LARNON TAX DEPARTMENT 407 MCGILL RM 408 /BOUL O BRIEN HOMOLOGUE/ 19/9/47	26 707A	N E	190		50	140	6N 97E	140 50
744591	LOT BOUL O BRIEN TERRITOIRE SCOLAIRE VILLAGE ST LAURENT CANADIAN NATIONAL REALTIES LTD C/O W MC LARNON TAX DEPARTMENT 407 MCGILL RM 408 / BOUL O BRIEN HOMOLOGUE/ 19/9/47	26 706A	N E	190		50	140	6N 97E	140 50
744592	LOT BOUL O BRIEN TERRITOIRE SCOLAIRE VILLAGE ST LAURENT CANADIAN NATIONAL REALTIES LTD C/O W MC LARNON TAX DEPARTMENT 407 MCGILL RM 408 / BOUL O BRIEN HOMOLOGUE/ 19/9/47	26 705A	N E	190		50	140	6N 97E	140 50
744593	LOT BOUL O BRIEN TERRITOIRE SCOLAIRE VILLAGE ST LAURENT QUEMONT CONSTRUCTION INC 285 BERNARD OUEST AVE BOUL O BRIEN HOMOLOGUE 19/9-47	26 704A	N E	190		50	140	6N 97E	140 50



RÔLE D'ÉVALUATION DES IMMEUBLES POUR LA PÉRIODE COMMENÇANT LE 1ER MAI 1951  
 VALUATION ROLL OF IMMOVABLE PROPERTIES FOR THE PERIOD COMMENCING MAY 1ST 1951

RUE - STREET

QUARTIER - WARD

ARRONDISSEMENT ÉLECTORAL DISTRICT

46

NO DE COMPTE ACCOUNT NO.	EMPLACEMENT DE L'IMMEUBLE LOCATION OF PROPERTY		CADASTRE - SUBDIVISION		ENTRETIEN DES TROTTOIRS POS. DE FRONT MAINTENANCE OF SIDEWALKS FEET FRONTAGE	VALEUR (DOLLARS SEULEMENT) VALUE (DOLLARS ONLY)		VALEUR POUR LA TAXE SCOLAIRE VALUE FOR SCHOOL TAX	RESOLUTION NO CERTIFICAT CERTIFICATE NO	
	NOM ET ADRESSE DU PROPRIÉTAIRE NAME AND ADDRESS OF OWNER	OCCUPATION ET AND DENOMINATION	TERRAIN LAND	BÂTIMENTS ET AUTRES ITEX BUILDINGS AND OTHER ITEMS		VALEUR EXEMPTÉ EXEMPT VALUE	VALEUR IMPOSABLE TAXABLE VALUE			
744594	PAR DE ST LAURENT LOT BOUL O BRIEN		26 703A			190	50	140	6N 97E	140 50
	TERRITOIRE SCOLAIRE VILLAGE ST LAURENT QUEMONT CONSTRUCTION INC			N E						
	BOUL O BRIEN HOMOLOGUE 19/9-47									
744595	LOT BOUL O BRIEN		26 702A			190	50	140	6N 97E	140 50
	TERRITOIRE SCOLAIRE VILLAGE ST LAURENT QUEMONT CONSTRUCTION INC			N E						
	BOUL O BRIEN HOMOLOGUE 19/9-47									
744596	LOT BOUL O BRIEN		26 701A			190	50	140	6N 97E	140 50
	TERRITOIRE SCOLAIRE VILLAGE ST LAURENT QUEMONT CONSTRUCTION INC			N E						
	BOUL O BRIEN HOMOLOGUE 19/9-47									
744597	LOT BOUL O BRIEN		26 700A			190	50	140	6N 97E	140 50
	TERRITOIRE SCOLAIRE VILLAGE ST LAURENT QUEMONT CONSTRUCTION INC			N E						
	BOUL O BRIEN HOMOLOGUE 19/9-47									
744598	LOT BOUL O BRIEN		26 699A			190	50	140	6N 97E	140 50
	TERRITOIRE SCOLAIRE VILLAGE ST LAURENT QUEMONT CONSTRUCTION INC			N E						
	BOUL O BRIEN HOMOLOGUE 19/9-47									
744599	LOT BOUL O BRIEN		26 698A			190	50	140	6N 97E	140 50
	TERRITOIRE SCOLAIRE VILLAGE ST LAURENT QUEMONT CONSTRUCTION INC			N E						
	BOUL O BRIEN HOMOLOGUE 19/9-47									

RÔLE D'ÉVALUATION DES IMMEUBLES POUR LA PÉRIODE COMMENÇANT LE 1ER MAI, 1951  
VALUATION ROLL OF IMMOVABLE PROPERTIES FOR THE PERIOD COMMENCING MAY 1ST 1951

RUE - STREET

QUARTIER - WARD

ARRONDISSEMENT ÉLECTORAL DISTRICT

46

NO DE COMPTE ACCOUNT NO.	EMPLACEMENT DE L'IMMEUBLE LOCATION OF PROPERTY		CADASTRE - SUBDIVISION OCCUPATION ET AND DÉNOMINATION	ENTRETIEN DES TROTTOIRS POS. DE FRONT MAINTENANCE OF SIDEWALKS FEET FRONTAGE	VALEUR (DOLLARS SEULEMENT) VALUE (DOLLARS ONLY)			VOIES VALEES TROTTOIRS SIDEWALKS	C D E U D E N O M I N A T I O N	VALEUR POUR LA TAXE SCOLAIRE VALUE FOR SCHOOL TAX	RESOLUTION NO CERTIFICAT CERTIFICATE NO
	NOM ET ADRESSE DU PROPRIÉTAIRE NAME AND ADDRESS OF OWNER				TERRAIN LAND	BÂTIMENTS ET AUTRES ITERS BUILDINGS AND OTHER ITEMS	VALEUR EXEMPTÉ EXEMPT VALUE				
744600	PAR DE ST LAURENT LOT BOUL O BRIEN		26 P697A								
	TERRITOIRE SCOLAIRE VILLAGE ST LAURENT QUEMONT CONSTRUCTION INC		N		170		170		5N	170	
744601	LOT BOUL O BRIEN		26 695A								
	TERRITOIRE SCOLAIRE VILLAGE ST LAURENT THOMAS MC GRATH CASEY 5925 HUTCHISON / BOUL O BRIEN HOMOLOGUE / 19/9/47		C E		190		140 50		9C 97E	140 50	
744602	LOT BOUL O BRIEN		26 695A								
	TERRITOIRE SCOLAIRE VILLAGE ST LAURENT LA CITE DE MONTREAL / BOUL O BRIEN HOMOLOGUE / 19/9/47		E E		190		140 50		99E 99E	140 50	
744603	LOT BOUL O BRIEN		26 694A								
	TERRITOIRE SCOLAIRE VILLAGE ST LAURENT ROSANNA LLOYD 480 AVE CHAMPAGNEUR / BOUL O BRIEN HOMOLOGUE / 19/9/47		C E		190		140 50		9C 97E	140 50	
744604	LOT BOUL O BRIEN		26 P693A								
	TERRITOIRE SCOLAIRE VILLAGE ST LAURENT MYRA LEVY BOUL O BRIEN HOMOLOGUE 19/9-47		P E		190		140 50		2P 97E	140 50	

RÔLE D'ÉVALUATION DES IMMEUBLES POUR LA PÉRIODE COMMENÇANT LE 1<sup>ER</sup> MAI, 1951  
 VALUATION ROLL OF IMMOVABLE PROPERTIES FOR THE PERIOD COMMENCING MAY 1<sup>ST</sup> 1951

RUE - STREET

QUARTIER - WARD

ARRONDISSEMENT ÉLECTORAL DISTRICT

46

NO DE COMPTE ACCOUNT NO.	EMPLACEMENT DE L'IMMEUBLE LOCATION OF PROPERTY	CADASTRE - SUBDIVISION	ENTRETIEN DES TROTTOIRS PDS. DE FRONT	VALEUR (DOLLARS SEULEMENT) VALUE (DOLLARS ONLY)		VOIES VALES TROTTOIRS SIDEWALKS	E D C U	D E N O M I N A T I O N	VALEUR POUR LA TAXE SCOLAIRE VALUE FOR SCHOOL TAX	RESOLUTION NO CERTIFICAT CERTIFICATE
	NOM ET ADRESSE DU PROPRIÉTAIRE NAME AND ADDRESS OF OWNER	OCCUPATION ET AND DÉNOMINATION	MAINTENANCE OF SIDEWALKS FRONT FRONTAGE	TERRAIN LAND	BÂTIMENTS ET AUTRES ITEM BUILDINGS AND OTHER ITEMS					
744605	PAR DE ST LAURENT LOT BOUL O BRIEN TERRITOIRE SCOLAIRE VILLAGE ST LAURENT LA CITE DE MONTREAL	26 P692A	E	170		170		99E	170	
744606	LOT BOUL O BRIEN TERRITOIRE SCOLAIRE VILLAGE ST LAURENT LA CITE DE MONTREAL	26 P691A	E	170		170		99E	170	
744607	LOT BOUL O BRIEN TERRITOIRE SCOLAIRE VILLAGE ST LAURENT LA CITE DE MONTREAL / BOUL O BRIEN HOMOLOGUE / 19/9/47	26 P690A P690A	E E	330		240 90		99E 99E	240 90	
744608	LOT BOUL O BRIEN 1953 Voir Role Supp. 1953 11742 BOUL O BRIEN 1954 Voir Role Supp. 1954 1955 Voir Role Supp. 1955	26 177	P	220		220		2P	220	
744609	LOT BOUL O BRIEN 1953 Voir Role Supp. 1953 11742 BOUL O BRIEN 1954 Voir Role Supp. 1954	26 178	P	210		210		2P	210	
744610	LOT BOUL O BRIEN 1953 Voir Role Supp. 1953 11742 BOUL O BRIEN 1954 Voir Role Supp. 1954	26 179	P	210		210		2P	210	

RÔLE D'ÉVALUATION DES IMMEUBLES POUR LA PÉRIODE COMMENÇANT LE 1ER MAI, 1951  
 VALUATION ROLL OF IMMOVABLE PROPERTIES FOR THE PERIOD COMMENCING MAY 1ST 1951

RUE - STREET

QUARTIER - WARD

ARRONDISSEMENT ÉLECTORAL DISTRICT

46

NO DE COMPTE ACCOUNT NO.	EMPLACEMENT DE L'IMMEUBLE LOCATION OF PROPERTY NOM ET ADRESSE DU PROPRIÉTAIRE NAME AND ADDRESS OF OWNER	CADASTRE - SUBDIVISION OCCUPATION ET AND DÉNOMINATION	ENTRETIEN DES TROTTOIRS POS. DE FRONT MAINTENANCE OF SIDEWALKS FEET FRONTAGE	VALEUR (DOLLARS SEULEMENT) VALUE (DOLLARS ONLY)		VOIES VALEES TROTTOIRS SIDEWALKS	CODE	DÉNOMINATION	VALEUR POUR LA TAXE SCOLAIRE VALUE FOR SCHOOL TAX	RESOLUTION NO CERTIFICATE NO
				TERRAIN LAND	BÂTIMENTS ET AUTRES ITEM BUILDINGS AND OTHER ITEMS					
	PAR DE ST LAURENT									
744611	11742 BOUL O BRIEN	26 180 181		400	2800			2P	3200	
1953 1954 1955	THOMAS KENNETH YOUNG SUPERINTENDENT 11742 BOUL O BRIEN									
744612	LOT BOUL O BRIEN	26 182		230				2C	230	
1953 1954	RUDDLF SKOPCZYNSKI 626 CONGREGATION	COOK								
	DUDEMAINE									
744613	11756 BOUL O BRIEN	26 198 199		400	3600			2P	4000	
1955	HENRY VAUGHN PRICE 11756 BOUL O BRIEN	SEC TREAS								
744614	LOT BOUL O BRIEN	26 200		200				2P	200	
1955	HENRY VAUGHN PRICE 11756 BOUL O BRIEN	SEC TREAS								
744615	LOT BOUL O BRIEN	26 201		200				2P	200	
1955	HARRY VAUGHN PRICE 11756 BOUL O BRIEN									
744616	11764 LOT BOUL O BRIEN	26 202		200	5200			2C	5200 200	
1953	MARIUS COURCY 2227 WESTERN HOSPITAL AVE	POMPIER								RES. No 52/3984 (12/5/54)

RÔLE D'ÉVALUATION DES IMMEUBLES POUR LA PÉRIODE COMMENÇANT LE 1ER MAI, 1951  
 VALUATION ROLL OF IMMOVABLE PROPERTIES FOR THE PERIOD COMMENCING MAY 1ST 1951

RUE - STREET

QUARTIER - WARD

ARRONDISSEMENT ÉLECTORAL DISTRICT

46

NO DE COMPTE ACCOUNT NO.	EMPLACEMENT DE L'IMMEUBLE LOCATION OF PROPERTY	CADASTRE - SUBDIVISION OCCUPATION ET / AND DÉNOMINATION	ENTRETIEN DES TROTTOIRS POS. DE FRONT MAINTENANCE OF SIDEWALKS FEET FRONTAGE	VALEUR (DOLLARS SEULEMENT) VALUE (DOLLARS ONLY)		VOIES VAULTES TROTTOIRS SIDEWALKS	C O D E	DÉNOMINATION	VALEUR POUR LA TAXE SCOLAIRE VALUE FOR SCHOOL TAX	RESOLUTION NO CERTIFICAT NO
				TERRAIN LAND	BÂTIMENTS ET AUTRES ICHES BUILDINGS AND OTHER ITEMS					
744617	PAR DE ST LAURENT LOT BOUL O BRIEN	26 203		200				200		
1953	MARIUS COURCY 2227 WESTERN HOSPITAL AVE	POMPIER								
744618	11766 LOT BOUL O BRIEN	26 204 P205		300	5200			5500 300	DEBT. N. 52/1202 (14/2/52)	
1952	SALVATOR CAPPADOCIA 485 STE CROIX BLVD ST LAURENT P Q	TECHNICIAN								
1953	11768 LOT BOUL O BRIEN	26 P205 206		300	5100			5500 300	DEBT. N. 52/1203 (14/2/52)	
1952	EDWARDS JAMES MATHERS 7256 OUTREMONT	APPRAISER								
1953	11770 BOUL O BRIEN	26 207 P208		300	4800			5100		
1953	LEONARD DUNSBY 6666 AVE DE L'ESPLANADE	CLERK								
744623	11772 BOUL O BRIEN	26 P208 209		300	4800			5100		
1953	GEORGE W JOY 11772 BOUL O BRIEN									
744624	11770 LOT BOUL O BRIEN	26 210		200	4900			4900 200	DEBT. N. 52/3531 (24/4/52)	
1953	JEAN ST MICHEL 4049 ST HUBERT	MENUISIER								
1955										

RÔLE D'ÉVALUATION DES IMMEUBLES POUR LA PÉRIODE COMMENÇANT LE 1<sup>ER</sup> MAI 1951  
VALUATION ROLL OF IMMOVABLE PROPERTIES FOR THE PERIOD COMMENCING MAY 1<sup>ST</sup> 1951

RUE - STREET

QUARTIER - WARD

ARRONDISSEMENT ÉLECTORAL DISTRICT

46

NO DE COMPTE ACCOUNT NO.	EMPLACEMENT DE L'IMMEUBLE LOCATION OF PROPERTY	CADASTRE - SUBDIVISION	ENTRETIEN DES TROTTOIRS POS. DE FRONT	VALEUR (DOLLARS SEULEMENT) VALUE (DOLLARS ONLY)				VOIES VALEUR TROTTOIRS SIDEWALKS	CODE DÉNOMINATION	VALEUR POUR LA TAXE SCOLAIRE VALUE FOR SCHOOL TAX	RESOLUTION NO CERTIFICAT CERTIFICATE NO
	NOM ET ADRESSE DU PROPRIÉTAIRE NAME AND ADDRESS OF OWNER	OCCUPATION ET DÉNOMINATION	MANTENANCE OF SIDEWALKS FEET FRONTAGE	TERRAIN LAND	BÂTIMENTS ET AUTRES ITEM BUILDINGS AND OTHER ITEMS	VALEUR EXEMPTÉ EXEMPT VALUE	VALEUR IMPOSABLE TAXABLE VALUE				
744625	LOT BOUL O BRIEN JEAN ST MICHEL 4049 ST HUBERT	26 211	C	200			200		200		
744626	LOT BOUL O BRIEN JEAN ST MICHEL 4049 ST HUBERT	26 212	C	200			200		200		
744627	11788 BOUL O BRIEN JEAN ALCIDE PELOQUIN 11788 BOUL O BRIEN	26 213 214	C	400	4000		4400		4400		
744629	LOT BOUL O BRIEN LA CITE DE MONTREAL	26 215	E	200		200			200		
744630	LOT BOUL O BRIEN LA CITE DE MONTREAL	26 216	E	200		200			200		
744631	LOT BOUL O BRIEN LA CITE DE MONTREAL	26 217	E	200		200			200		
744632	LOT BOUL O BRIEN LA CITE DE MONTREAL	26 218	E	200		200			200		
744633	LOT BOUL O BRIEN LA CITE DE MONTREAL	26 219	E	200		200			200		

RÔLE D'ÉVALUATION DES IMMEUBLES POUR LA PÉRIODE COMMENÇANT LE 1ER MAI, 1951  
 VALUATION ROLL OF IMMOVABLE PROPERTIES FOR THE PERIOD COMMENCING MAY 1ST 1951

RUE - STREET

QUARTIER - WARD

ARRONDISSEMENT ÉLECTORAL DISTRICT

46

NO DE COMPTE ACCOUNT NO.	EMPLACEMENT DE L'IMMEUBLE LOCATION OF PROPERTY	CADASTRE - SUBDIVISION		ENTRETIEN DES TROTTOIRS POS. DE FRONT	VALEUR (DOLLARS SEULEMENT) VALUE (DOLLARS ONLY)			VOIES VAUDES TROTTOIRS SIDEWALKS	E D O C	DÉSIGNATION	VALEUR POUR LA TAXE SCOLAIRE VALUE FOR SCHOOL TAX	RESOLUTION NO CERTIFICAT NO
	NOM ET ADRESSE DU PROPRIÉTAIRE NAME AND ADDRESS OF OWNER	OCCUPATION ET DÉNOMINATION	MANTENANCE OF SIDEWALKS FEET FRONTAGE	TERRAIN LAND	BÂTIMENTS ET AUTRES ICHES BUILDINGS AND OTHER ITEMS	VALEUR EXEMPTÉ EXEMPT VALUE	VALEUR IMPOSABLE TAXABLE VALUE					
	PAR DE ST LAURENT											
744634	LOT BOUL O BRIEN LA CITE DE MONTREAL	26	220	E	200		200			99E	200	
744635	LOT BOUL O BRIEN LA CITE DE MONTREAL	26	221	E	200		200			99E	200	
744636	LOT BOUL O BRIEN CONCETTA FRENZA VVE DE MICHELE LEMBO	26	222	C	200		200			2C	200	
744637	LOT BOUL O BRIEN CONCETTA FRENZA VVE DE MICHELE LEMBO	26	223	C	200		200			2C	200	
744649	LOT BOUL O BRIEN CONCETTA FRENZA VVE DE MICHELE LEMBO C/O MRS ORLANDA 789 VERSAILLES	26	224	C	200		200			2C	200	
744638	LOT BOUL O BRIEN SARAH EIDLOW WID OF HERMAN REITHMAN 893 STE CATHERINE EST	26	225	J	200		200			2L	200	

RÔLE D'ÉVALUATION DES IMMEUBLES POUR LA PÉRIODE COMMENÇANT LE 1<sup>ER</sup> MAI 1951  
 VALUATION ROLL OF IMMOVABLE PROPERTIES FOR THE PERIOD COMMENCING MAY 1<sup>ST</sup> 1951

RUE - STREET

QUARTIER - WARD

ARRONDISSEMENT ÉLECTORAL DISTRICT

46

NO DE COMPTE ACCOUNT NO.	EMPLACEMENT DE L'IMMEUBLE LOCATION OF PROPERTY	CADASTRE - SUBDIVISION OCCUPATION ET AND DÉNOMINATION	ENTRETIEN DES TROTTOIRS POS. DE FRONT MAINTENANCE OF SIDEWALKS FEET FRONTAGE	VALEUR (DOLLARS SEULEMENT) VALUE (DOLLARS ONLY)		VOIES VALES TROTTOIRS SIDEWALKS	E D O C	DÉNOMINATION	VALEUR POUR LA TAXE SCOLAIRE VALUE FOR SCHOOL TAX	RESOLUTION NO CERTIFICAT CERTIFICATE	NO
				TERRAIN LAND	BÂTIMENTS ET AUTRES ITEM BUILDINGS AND OTHER ITEMS						
744639	LOT BOUL O BRIEN SARAH EIDLOW WID OF HERMAN REITHMAN 893 STE CATHERINE EST	26 226	J	200			2J		200		
744640	LOT BOUL O BRIEN JAMES DREW 12382 LEFEBVRE	26 227	C	200			2C		200		
744641	LOT BOUL O BRIEN JAMES DREW 12382 LEFEBVRE	26 228	C	200			2C		200		
744642	11824 BOUL O BRIEN ANDREW FORBES LENNON 11824 BOUL O BRIEN	26 229 230	P	400	5000		2P		5400		
744644	LOT BOUL O BRIEN EVA SEGUIN EPSE S DE B DE SEABUR ARTHUR FORBES 8772 NOTRE DAME EST	26 231	C	200			2C		200		
744645	LOT BOUL O BRIEN EVA SEGUIN EPSE S DE B DE SEABUR ARTHUR FORBES 8772 NOTRE DAME EST	26 232	C	200			2C		200		



744642

P Everett Roderick Anderson  
manager

3410 ~~Montclair~~  
1187 ~~St. Albans~~ ~~St. Albans~~  
(872928) 17-12-58

RÔLE D'ÉVALUATION DES IMMEUBLES POUR LA PÉRIODE COMMENÇANT LE 1<sup>ER</sup> MAI, 1951  
 VALUATION ROLL OF IMMOVABLE PROPERTIES FOR THE PERIOD COMMENCING MAY 1<sup>ST</sup> 1951

RUE - STREET

QUARTIER - WARD

ARRONDISSEMENT ÉLECTORAL DISTRICT

46

NO DE COMPTE ACCOUNT NO.	EMPLACEMENT DE L'IMMEUBLE LOCATION OF PROPERTY		CADASTRE - SUBDIVISION		ENTRETIEN DES TROTTOIRS PDS. DE FRONT MAINTENANCE OF SIDEWALKS FEET FRONTAGE	VALEUR (DOLLARS SEULEMENT) VALUE (DOLLARS ONLY)		VOIES VAULTES TROTTOIRS SIDEWALKS	E D O U	DÉSIGNATION	VALEUR POUR LA TAXE SCOLAIRE VALUE FOR SCHOOL TAX	RESOLUTION NO CERTIFICAT CERTIFICATE NO
	NOM ET ADRESSE DU PROPRIÉTAIRE NAME AND ADDRESS OF OWNER	OCCUPATION ET DÉNOMINATION	TERRAIN LAND	BÂTIMENTS ET AUTRES ITERS BUILDINGS AND OTHER ITEMS		VALEUR EXEMPTÉ EXEMPT VALUE	VALEUR IMPOSABLE TAXABLE VALUE					
744646	11832 LOT O BRIEN BLVD		26	233 234		400 <del>200</del>	5300	5700 <del>200</del>		2C	5700 <del>200</del>	
1953 Rôle Supp. See Supp. Roll	CHARLEMAGNE CHARTRAND 11832 BOUL O BRIEN		CONTREMAITRE									
<del>744647</del>	<del>LOT O BRIEN BLVD</del>		<del>26</del>	<del>234</del>		<del>200</del>		<del>200</del>		<del>2C</del>	<del>200</del>	
	<del>CHARLEMAGNE CHARTRAND 11832 BOUL O BRIEN</del>		<del>CONTREMAITRE</del>									
744648	LOT BOUL O BRIEN		26	235		200		200		6N	200	
1952 Rôle Supp. See Supp. Roll	DU BERGER CONSTRUCTION LTEE <b>VERSO</b>											
1953 Rôle Supp. See Supp. Roll	LOT BOUL O BRIEN		26	236		200		200		6N	200	
1952 Rôle Supp. See Supp. Roll	DU BERGER CONSTRUCTION LTEE <b>VERSO</b>											
1953 Rôle Supp. See Supp. Roll	LOT BOUL O BRIEN		26	237		220		220		6N	220	
1952 Rôle Supp. See Supp. Roll	DU BERGER CONSTRUCTION LTEE <b>VERSO</b>											
1953 Rôle Supp. See Supp. Roll	JEANNE											
1953 Rôle Supp. See Supp. Roll	LOT BOUL O BRIEN		26	240		220		220		2C	220	
1952 Rôle Supp. See Supp. Roll	GERARD BOUCHARD 1461 GOHIER ST LAURENT		VOYAGEUR									
1953 Rôle Supp. See Supp. Roll	LOT BOUL O BRIEN		26	241		200		200		2C	200	
1952 Rôle Supp. See Supp. Roll	GERARD BOUCHARD 1461 GOHIER ST LAURENT		VOYAGEUR									
1953 Rôle Supp. See Supp. Roll												
1954 Rôle Supp. See Supp. Roll												

744648

N.

*La Maison Moderne  
Limitée  
(868465) 28-11-50*

744649

N.

*La Maison Moderne  
Limitée  
(868465) 28-11-50*

744650

N.

*La Maison Moderne  
Limitée  
(868465) 28-11-50*

RÔLE D'ÉVALUATION DES IMMEUBLES POUR LA PÉRIODE COMMENÇANT LE 1<sup>ER</sup> MAI 1951  
 VALUATION ROLL OF IMMOVABLE PROPERTIES FOR THE PERIOD COMMENCING MAY 1<sup>ST</sup> 1951

RUE - STREET

QUARTIER - WARD

ARRONDISSEMENT ÉLECTORAL DISTRICT

46

NO DE COMPTE ACCOUNT NO.	EMPLACEMENT DE L'IMMEUBLE LOCATION OF PROPERTY	CADASTRE - SUBDIVISION	ENTRETIEN DES TROTTOIRS POS. DE FRONT	VALEUR (DOLLARS SEULEMENT) VALUE (DOLLARS ONLY)		VALEUR POUR LA TAXE SCOLAIRE VALUE FOR SCHOOL TAX	RESOLUTION NO CERTIFICAT CERTIFICATE NO	
	NOM ET ADRESSE DU PROPRIÉTAIRE NAME AND ADDRESS OF OWNER	OCCUPATION BY AND DÉNOMINATION	MAINTENANCE OF SIDEWALKS FEET FRONTAGE	TERRAIN LAND	BÂTIMENTS ET AUTRES BUILDINGS AND OTHER ITEMS			VALEUR EXEMPTÉ EXEMPT VALUE
744653	11858 LOT BOUL O BRIEN	26 242 243		400 <del>200</del>	5000	5400 <del>200</del>	2C	5400 <del>200</del>
	VILLA DEXTRAZE 11858 BOUL O BRIEN	ING STAT						
<del>744654</del>	<del>LOT BOUL O BRIEN</del>	<del>26 243</del>		<del>200</del>		<del>200</del>	<del>2C</del>	<del>200</del>
	<del>VILLA DEXTRAZE 11858 BOUL O BRIEN</del>	<del>ING STAT</del>						
744655	LOT O BRIEN BLVD	26 244		200		200	2C	200
	JEAN VAILLANCOURT 9125 BASILE ROUTHIER	BARBIER						
744656	LOT O BRIEN BLVD	26 245		200		200	2C	200
	JEAN VAILLANCOURT 9125 BASILE ROUTHIER	BARBIER						
744657	11884 BOUL O BRIEN	26 246 247		400	5000	5400	2C	5400
	LAURENT GENORON 11884 BOUL O BRIEN	MAGASINIER						
744659	LOT BOUL O BRIEN	26 248		200		200	2P	200
	ROGER WALLACE 2695 ST ZOTIQUE	SALESMAN						
746643	LOT BOUL O BRIEN	26 249		200		200	2P	200
	ROGER WALLACE 2695 ST ZOTIQUE	SALESMAN						

RÔLE D'ÉVALUATION DES IMMEUBLES POUR LA PÉRIODE COMMENÇANT LE 1<sup>ER</sup> MAI, 1951  
 VALUATION ROLL OF IMMOVABLE PROPERTIES FOR THE PERIOD COMMENCING MAY 1<sup>ST</sup> 1951

RUE - STREET

QUARTIER - WARD

ARRONDISSEMENT ÉLECTORAL DISTRICT

46

NO DE COMPTE ACCOUNT NO.	EMPLACEMENT DE L'IMMEUBLE LOCATION OF PROPERTY	CADASTRE - SUBDIVISION OCCUPATION ET AND DÉNOMINATION	ENTRETIEN DES TROTTOIRS POS. DE FRONT MAINTENANCE OF SIDEWALKS FEET FRONTAGE	VALEUR (DOLLARS SEULEMENT) VALUE (DOLLARS ONLY)		VOIES VALEUR TROTTOIRS SIDEWALKS	DÉNOMINATION	VALEUR POUR LA TAXE SCOLAIRE VALUE FOR SCHOOL TAX	RESOLUTION NO CERTIFICAT NO
				TERRAIN LAND	BÂTIMENTS ET AUTRES ITEM BUILDINGS AND OTHER ITEMS				
	PAR DE ST LAURENT								
744660 1953 1954 1955	LOT BOUL O BRIEN LA CITE DE MONTREAL	26 250 ✓ E		200			99E	200	
744661 1955	LOT BOUL O BRIEN RUDOLPH SKOPCZYNSKI 626 CONGREGATION	26 251 ✓ C		200		200	2C	200	
744662 1953	11896 BOUL O BRIEN J F X MAURICE PRENOVEAU 11896 BOUL O BRIEN	26 252 253 C		400	4800	5200	2C	5200	
744664 1953	11910 BOUL O BRIEN LUDGER DEFOY 11910 BOUL O BRIEN	26 254 255 C		400	4800	5200	2C	5200	
744666 1952	LOT O BRIEN BLVD JOSEPH FOURNIER 35 VITTEL X 31-1-51	26 256 C		200		200	2C	200	
744667 1952	LOT O BRIEN BLVD JOSEPH FOURNIER 35 VITTEL X 31-1-51	26 257 C		200		200	2C	200	

744666

do.

Julien H. Lapointe  
gérant

5240 Ave. Lacombe  
(898914) 8/2/51

744667

do.

Do

RÔLE D'ÉVALUATION DES IMMEUBLES POUR LA PÉRIODE COMMENÇANT LE 1ER MAI, 1951  
 VALUATION ROLL OF IMMOVABLE PROPERTIES FOR THE PERIOD COMMENCING MAY 1st 1951

RUE - STREET

QUARTIER - WARD

ARRONDISSEMENT ÉLECTORAL DISTRICT

46

NO DE COMPTE ACCOUNT NO.	EMPLACEMENT DE L'IMMEUBLE LOCATION OF PROPERTY	CADASTRE - SUBDIVISION	ENTRETIEN DES TERRAINS POR. DE FRONT MAINTENANCE OF SIDEWALKS FRONTAGE	VALEUR (DOLLARS SEULEMENT) VALUE (DOLLARS ONLY)		VALEUR EXEMPTÉ EXEMPT VALUE	VALEUR IMPOSABLE TAXABLE VALUE	VALEUR POUR LA TAXE SCOLAIRE VALUE FOR SCHOOL TAX	RESOLUTION NO CERTIFICAT CERTIFICATE	NO
				TERRAIN LAND	BÂTIMENTS ET AUTRES BÂTIMENTS BUILDINGS AND OTHER ITEMS					
	PAR DE ST LAURENT									
744668 1952 1953 1954	LOT BOUL D BRIEN NORMAN WILLIAM CRAWFORD LYALL CRAWFORD EVA FAULKNER CRAWFORD WIFE OF ARTHUR P COLCOMB MERTON ROY CRAWFORD ROSE ROULSTON CRAWFORD A/S J N WARMINTON AND CO P O BOX 3265 PLACE D ARMES	26 258	P	200			200	200	2P	
744669 1953	11930 BOUL D BRIEN ALINE HAMEL EPSE S DE B DE ALBAN LAROCHELLE FONCTIONNAIRE 11930 BOUL D BRIEN	26 259 260	C	400	5000		5400	5400	2C	
744671 1953	LOT BOUL D BRIEN RITA HOGAN 5360 AVE DUROCHER C/O CRADDOCK SIMPSON CO 1010 STE CATHERINE OUEST	26 261	C	200			200	200	2C	
744672 1953	11940 BOUL D BRIEN FRED POTTS 11940 BOUL D BRIEN	26 262 263	P	400	5000		5400	5400	2P	
744674 1954 1955	LOT BOUL D BRIEN MARIE BLANCHE DUFOUR EPSE DE ALPHONSE LALONDE MAINTENANT EPSE DE JEAN LOUIS PAGEAU 513 BOUL ST JOSEPH EST	26 264	C	200			200	200	2C	

RÔLE D'ÉVALUATION DES IMMEUBLES POUR LA PÉRIODE COMMENÇANT LE 1<sup>ER</sup> MAI, 1951  
 VALUATION ROLL OF IMMOVABLE PROPERTIES FOR THE PERIOD COMMENCING MAY 1<sup>ST</sup> 1951

RUE - STREET

QUARTIER - WARD

ARRONDISSEMENT ÉLECTORAL DISTRICT

46

NO DE COMPTE ACCOUNT NO.	EMPLACEMENT DE L'IMMEUBLE LOCATION OF PROPERTY	CADASTRE - SUBDIVISION		ENTRETIEN DES TROTTOIRS POS. DE FRONT	VALEUR (DOLLARS SEULEMENT) VALUE (DOLLARS ONLY)		VOIES VALEUR SIDEWALKS	CODE DENOMINATION	VALEUR POUR LA TAXE SCOLAIRE VALUE FOR SCHOOL TAX	RESOLUTION NO CERTIFICAT CERTIFICATE NO
	NOM ET ADRESSE DU PROPRIÉTAIRE NAME AND ADDRESS OF OWNER	OCCUPATION ET DÉNOMINATION	MANTENANCE OF SIDEWALKS FEET FRONTAGE	TERRAIN LAND	BÂTIMENTS ET AUTRES ITEM BUILDINGS AND OTHER ITEMS	VALEUR EXEMPTÉ EXEMPT VALUE				
744675	PAR DE LOT BOUL O BRIEN	26	265		200			20	200	
1953 1954 1955	MARIE BLANCHE OUFOR EPSE DE ALPHONSE LALONDE MAINTENANT EPSE DE JEAN LOUIS PAGEAU 513 BOUL ST JOSEPH EST									
744676	11950 BOUL O BRIEN	26	266 267		400	5000		20	5400	
1953	CHARLES EDOUARD MORAND 11950 BOUL O BRIEN		VENDEUR							
744678	11960 BOUL O BRIEN	26	268 269		400	5300		20	5700	
1953	JEAN THOMAS DUBE 11960 BOUL O BRIEN		INGENIEUR							
744680	11966 BOUL O BRIEN	26	270 271		400	2400		20	2800	
1953	JEANNE D ARC SAINT GERMAIN 586 LANSDOWNE AVE		FILLE MAJEURE							
744681	LOT BOUL O BRIEN	26	272		200			20	200	
1954	RUDOLF SKOPCZYNSKI 626 CONGREGATION		COOK							



RÔLE D'ÉVALUATION DES IMMEUBLES POUR LA PÉRIODE COMMENÇANT LE 1<sup>ER</sup> MAI, 1951  
 VALUATION ROLL OF IMMOVABLE PROPERTIES FOR THE PERIOD COMMENCING MAY 1<sup>ST</sup> 1951

RUE - STREET

QUARTIER - WARD

ARRONDISSEMENT ÉLECTORAL DISTRICT

46

NO DE COMPTE ACCOUNT NO.	EMPLACEMENT DE L'IMMEUBLE LOCATION OF PROPERTY	CADASTRE - SUBDIVISION	ENTRETIEN DES TROTTOIRS PDS. DE FRONT	VALEUR (DOLLARS SEULEMENT) VALUE (DOLLARS ONLY)		VOIES VAULTS TROTTOIRS SIDEWALKS	E D O U	DÉSIGNATION	VALEUR POUR LA TAXE SCOLAIRE VALUE FOR SCHOOL TAX	RESOLUTION NO CERTIFICAT CERTIFICATE	NO
	NOM ET ADRESSE DU PROPRIÉTAIRE NAME AND ADDRESS OF OWNER	OCCUPATION ET AND DÉNOMINATION	MAINTENANCE OF SIDEWALKS FEET FRONTAGE	TERRAIN LAND	BÂTIMENTS ET AUTRES ITEM BUILDINGS AND OTHER ITEMS						
	PAR DE ST LAURENT										
744682	LOT BOUL O BRIEN	26 273		200			2N		200		
	BARTHOLOMEW CANTANESSA P O BOX 427 VALLEYFIELD	DYER	N								
	<i>C/O MRS. J. DAVIDSON 8 PARKDALE AVE DEEP RIVER ONT 2 Marie Verdun</i>										
744683	LOT BOUL O BRIEN	26 274		200			2P		200		
	ADA CAMPBELL WIFE S AS TO P OF RICHARD MICHAEL MORASH 369 DRAWER MORRISBURG ONTARIO		D								
744684	LOT BOUL O BRIEN	26 275									
	MARCEL DURDCHER 11988 BOUL O BRIEN	BIJOUTIER	C	400	6700	7100 400	2C		7100 400		RES. 51/1531 (7-3-51)
744686	LOT BOUL O BRIEN	26 277		200			2P		200		
	MARKLAND MOLSON HANNAFORD 3829 NORTHCLIFFE AVE	GENTLEMAN	D								
744687	LOT BOUL O BRIEN	26 278		200			2C		200		
	RENÉE BEAULIEU EPSE S DE B DE HENRI S BEAULIEU 730 ST MATHIEU ST LAURENT P Q	AVOCAT	C								

RÔLE D'ÉVALUATION DES IMMEUBLES POUR LA PÉRIODE COMMENÇANT LE 1ER MAI 1951  
VALUATION ROLL OF IMMOVABLE PROPERTIES FOR THE PERIOD COMMENCING MAY 1ST 1951

RUE - STREET

QUARTIER - WARD

ARRONDISSEMENT ÉLECTORAL DISTRICT

46

NO DE COMPTE ACCOUNT NO.	EMPLACEMENT DE L'IMMEUBLE LOCATION OF PROPERTY	CADASTRE - SUBDIVISION OCCUPATION ET / AND DÉNOMINATION	ENTRETIEN DES TROTOIRS POS. DE FRONT MAINTENANCE OF SIDEWALKS FEET FRONTAGE	VALEUR (DOLLARS SEULEMENT) VALUE (DOLLARS ONLY)		VOUFES VALEURS PROTUBERANCES SIDEWALKS	LE D C O C D E N O M I N A T I O N	VALEUR POUR LA TAXE SCOLAIRE VALUE FOR SCHOOL TAX	RESOLUTION NO CERTIFICAT CERTIFICATE NO
				TERRAIN LAND	BÂTIMENTS ET AUTRES ITCM BUILDINGS AND OTHER ITEMS				
744688	LOT BOUL O BRIEN RENEE BEAULIEU EPSE S DE B DE HENRI S BEAULIEU 730 ST MATHIEU ST LAURENT DE SALABERRY HOMOLOGUEE 15-8-32 DE SALABERRY.	26 279 AVOCAT P Q 15-8-32 A E 4		200	110	90 200	2C Ex	200	but 2971298 (27/8/52)
744689	12000 LOT BOUL O BRIEN JEAN GUIBORD 12000 BOUL O BRIEN	26 282 26 P283 C		450	5550	6000 450	2C	6000 450	DEPT. No. 51/1051 (26-2-5)
744691	12006 LOT BOUL O BRIEN LED FRANCIS CARROLL 12006 BOUL O BRIEN	26 P283 26 284 C		450	5550	6000 450	2C	6000 450	DEPT. No. 51/1052 (26-2-5)
744692	LOT BOUL O BRIEN CHARLES PARENT 209 NOTRE DAME EPIPHANIE CO L ASSOMPTION P Q	26 285 C		300		300	2C	300	DEPT. No. 51/1053 (26-2-5)
744693	LOT BOUL O BRIEN CHARLES PARENT 209 NOTRE DAME EPIPHANIE CO L ASSOMPTION P Q	26 286 C		300		300	2C	300	

RÔLE D'ÉVALUATION DES IMMEUBLES POUR LA PÉRIODE COMMENÇANT LE 1<sup>ER</sup> MAI, 1951  
 VALUATION ROLL OF IMMOVABLE PROPERTIES FOR THE PERIOD COMMENCING MAY 1<sup>ST</sup> 1951

RUE - STREET

QUARTIER - WARD

ARRONDISSEMENT ÉLECTORAL DISTRICT

4

NO. DE COMPTE ACCOUNT NO.	EMPLACEMENT DE L'IMMEUBLE LOCATION OF PROPERTY		CADASTRE - SUBDIVISION		ENTRETIEN DES TROTTOIRS POS. DE FRONT MAINTENANCE OF SIDEWALKS FEET FRONTAGE	VALEUR (DOLLARS SEULEMENT) VALUE (DOLLARS ONLY)		VOIES VALEES TROTTOIRS SIDEWALKS	CODE	VALEUR POUR LA TAXE SCOLAIRE VALUE FOR SCHOOL TAX	RESOLUTION NO CERTIFICAT CERTIFICATE NO
	NOM ET ADRESSE DU PROPRIÉTAIRE NAME AND ADDRESS OF OWNER		OCCUPATION ET DÉNOMINATION			TERRAIN LAND	BÂTIMENTS ET AUTRES ITEM BUILDINGS AND OTHER ITEMS				
744694	PAR DE ST LAURENT 12020 BOUL O BRIEN		26	287							
1953	DENIS FORD 12020 BOUL O BRIEN			288		600	5000	5600	2C	5600	
744696	12030 BOUL O BRIEN		26	289 1							
1953	THOMAS DION 12030 BOUL O BRIEN			290 2		600	2900	3500	2C	3500	
744697	LOT BOUL O BRIEN		26	291							
1953	THOMAS DION 12030 BOUL O BRIEN					300		300	2C	300	
744698	12038 BOUL O BRIEN		26	292							
1953	KENNETH SYDNEY PRESTON 12038 BOUL O BRIEN			293		600	5000	5600	2P	5600	
744700	LOT BOUL O BRIEN		26	294							
1953	Jean Renaud JOSEPH WILFRID BOURGOUIN 2002A DES CARRIERES					300	6400	6400 300	2C	6400 300	RES. V. 53/267 (19/5/53)
744701	LOT BOUL O BRIEN		26	295							
1953	JOSEPH WILFRID BOURGOUIN 2002A DES CARRIERES					300		300	2C	300	

RÔLE D'ÉVALUATION DES IMMEUBLES POUR LA PÉRIODE COMMENÇANT LE 1ER MAI, 1951  
VALUATION ROLL OF IMMOVABLE PROPERTIES FOR THE PERIOD COMMENCING MAY 1ST 1951

RUE - STREET

QUARTIER - WARD

ARRONDISSEMENT ÉLECTORAL DISTRICT

4

NO DE COMPTE ACCOUNT NO.	EMPLACEMENT DE L'IMMEUBLE LOCATION OF PROPERTY	CADASTRE - SUBDIVISION	ENTRETIEN DES TROTTOIRS PDR. DE FRONT	VALEUR (DOLLARS SEULEMENT) VALUE (DOLLARS ONLY)		VALEUR EXEMPTÉ EXEMPT VALUE	VALEUR IMPOSABLE TAXABLE VALUE	VOTES VALUÉS VOTING PROPERTY	D E O O U	DÉSIGNATION	VALEUR POUR LA TAXE SCOLAIRE VALUE FOR SCHOOL TAX	RESOLUTION NO CERTIFICAT CERTIFICATE	NO
	NOM ET ADRESSE DU PROPRIÉTAIRE NAME AND ADDRESS OF OWNER	OCCUPATION ET AND DÉSIGNATION	MAINTENANCE OF SIDEWALKS FEET FRONTAGE	TERRAIN LAND	BÂTIMENTS ET AUTRES BUILDINGS AND OTHER ITEMS								
744702	12052 BOUL O BRIEN	26 296		600	5300		5900				5900		
	ANTONIO CARBONNEAU 12052 BOUL O BRIEN	INSTITUTEUR											
744704	12058 BOUL O BRIEN	26 298		600	5000		5600				5600		
	HORMISDAS BROUILLET 12058 BOUL O BRIEN	VENDEUR											
744706	12064 BOUL O BRIEN	26 300		600	5100		5700				5700		
	MARIE PAULE MARGUERITE RICHARD EPSE S DE S DE ROBERT GUY DESY 12064 BOUL O BRIEN	DESSINATEUR											
744708	12070 BOUL O BRIEN	26 302		600	4800		5400				5400		
	ARTHUR DUPUIS 12070 BOUL O BRIEN	EMP CIVIL											
744710	12076 BOUL O BRIEN	26 304		450	4800		5250				5250		
	ROBERT VAUDRY 12076 BOUL O BRIEN	COMMIS											
744712	12080 BOUL O BRIEN	26 P305		450	4800		5250				5250		
	GERARD MATHIEU 505 CAISSE VERDUN	AJUSTEUR											

RÔLE D'ÉVALUATION DES IMMEUBLES POUR LA PÉRIODE COMMENÇANT LE 1ER MAI, 1951  
VALUATION ROLL OF IMMOVABLE PROPERTIES FOR THE PERIOD COMMENCING MAY 1ST 1951

RUE - STREET

QUARTIER - WARD

ARRONDISSEMENT ÉLECTORAL DISTRICT

4

NO DE COMPTE ACCOUNT NO.	EMPLACEMENT DE L'IMMEUBLE LOCATION OF PROPERTY	CADASTRE - SUBDIVISION	ENTRETIEN DES TROTTOIRS POS. DE FRONT	VALEUR (DOLLARS SEULEMENT) VALUE (DOLLARS ONLY)		VOIES VALENT TROTTOIRS PROFONDEUR	U O O U	DE DENOMINATION	VALEUR POUR LA TAXE SCOLAIRE VALUE FOR SCHOOL TAX	RESOLUTION NO CERTIFICAT CERTIFICATE
	NOM ET ADRESSE DU PROPRIÉTAIRE NAME AND ADDRESS OF OWNER	OCCUPATION ET / AND DÉNOMINATION	MAINTENANCE OF SIDEWALKS FEET FRONTAGE	TERRAIN LAND	BÂTIMENTS ET AUTRES ITEM BUILDINGS AND OTHER ITEMS					
	PAR DE ST LAURENT									
744713	LOT BOUL O BRIEN ERNEST PAUL SUTER 12118 BOUL O BRIEN	26 307 SUP T	C		300			2C	300	
744714	LOT BOUL O BRIEN ERNEST PAUL SUTER 12118 BOUL O BRIEN	26 308 SUP T	C		300			2C	300	
744715	12118 BOUL O BRIEN ERNEST P SUTER 12118 BOUL O BRIEN	26 309 310 P311 FOREMAN	P	650	2850			2P	3500	
744716	LOT BOUL O BRIEN ERNEST P SUTER 12118 BOUL O BRIEN	26 P311 FOREMAN	P		270			2P	270	
744717	12120 BOUL O BRIEN GASTON GILBERT 12120 BOUL O BRIEN	26 312 313 REMBOURREUR	C	600	5000			2C	5600	
744719	12126 BOUL O BRIEN ANDRE JOLLET 12126 BOUL O BRIEN	26 314 315 OPERATEUR	C	600	5000			2C	5600	

RÔLE D'ÉVALUATION DES IMMEUBLES POUR LA PÉRIODE COMMENÇANT LE 1ER MAI, 1951  
 VALUATION ROLL OF IMMOVABLE PROPERTIES FOR THE PERIOD COMMENCING MAY 1st 1951

RUE - STREET

QUARTIER - WARD

ARRONDISSEMENT ÉLECTORAL DISTRICT

4

NO DE COMPTE ACCOUNT NO.	EMPLACEMENT DE L'IMMEUBLE LOCATION OF PROPERTY	CADASTRE - SUBDIVISION	ENTRETIEN DES TROTTOIRS POS. DE FRONT	VALEUR (DOLLARS SEULEMENT) VALUE (DOLLARS ONLY)			VOIES VAULTS TROTTOIRS SIDEWALKS	W D O C	D E N O M I N A T I O N	VALEUR POUR LA TAXE SCOLAIRE VALUE FOR SCHOOL TAX	RESOLUTION NO CERTIFICAT CERTIFICATE NO
	NOM ET ADRESSE DU PROPRIÉTAIRE NAME AND ADDRESS OF OWNER	OCCUPATION ET AND DENOMINATION	MAINTENANCE OF SIDEWALKS FEET FRONTAGE	TERRAIN LAND	BÂTIMENTS ET AUTRES ITEM BUILDINGS AND OTHER ITEMS	VALEUR EXEMPTÉ EXEMPT VALUE					
744721	LOT BOUL O BRIEN	26 316		300						300	
1953	RITA HOGAN 120/220 PROP SPINSTER 5360 DURDCHER FRANCIS HOGAN 25/220 PROP HAROLD HOGAN 25/220 PROP GERALD HOGAN 25/220 PROP DEWNEY HOGAN 25/220 PROP C/O CRADDOCK SIMPSON CO 1010 STE CATHERINE OUEST										
744722	12136 BOUL O BRIEN	26 317 318		600	5000					5600	
1953	BERNARD TREMPE 12136 BOUL O BRIEN	VOYAGEUR									
744724	12140 BOUL O BRIEN	26 319 P320		450	4800					5250	
1953	GASTON LAFLAMME 12140 BOUL O BRIEN										
744726	12144 BOUL O BRIEN	26 P320 321		500	5100					5600	
1953	GERARD MAILHOT 12144 BOUL O BRIEN	TRADUCTEUR									
	FORBES										
744727	LOT BOUL O BRIEN	26 324		350						350	
1952	PHILIPPE JOLY GARDIEN DE NUIT 12367 NOTRE DAME DES ANGES		25								
1954											

RÔLE D'ÉVALUATION DES IMMEUBLES POUR LA PÉRIODE COMMENÇANT LE 1<sup>ER</sup> MAI 1951  
VALUATION ROLL OF IMMOVABLE PROPERTIES FOR THE PERIOD COMMENCING MAY 1<sup>ST</sup> 1951

RUE - STREET

QUARTIER - WARD

ARRONDISSEMENT ÉLECTORAL DISTRICT

4

NO DE COMPTE ACCOUNT NO.	EMPLACEMENT DE L'IMMEUBLE LOCATION OF PROPERTY NOM ET ADRESSE DU PROPRIÉTAIRE NAME AND ADDRESS OF OWNER	CADASTRE - SUBDIVISION OCCUPATION ET AND DÉNOMINATION	ENTRETIEN DES TROTTOIRS POS. DE FRONT MAINTENANCE OF SIDEWALKS FEET FRONTAGE	VALEUR (DOLLARS SEULEMENT) VALUE (DOLLARS ONLY)				VOIES-VALLÉES SIDEWALKS	CODE DÉNOMINATION	VALEUR POUR LA TAXE SCOLAIRE VALUE FOR SCHOOL TAX	RESOLUTION NO CERTIFICAT CERTIFICATE NO
				TERRAIN LAND	BÂTIMENTS ET AUTRES ITEM BUILDINGS AND OTHER ITEMS	VALEUR EXEMPTÉ EXEMPT VALUE	VALEUR IMPOSABLE TAXABLE VALUE				
744728	LOT BOUL D BRIEN PHILIPPE JOLY 12367 NOTRE DAME DES ANGES	26 325 C	25	300			300	1C	300		
744729	12162/66 BOUL D BRIEN LINA ROY EPSE S DE B DE J ROMEO GIRARDEAU 12166 BOUL D BRIEN	26 326 327 C	50	600	4200		4800	1C	4800		
744730	LOT BOUL D BRIEN LINA ROY EPSE S DE B DE J ROMEO GIRARDEAU 12166 BOUL D BRIEN	26 328 C	25	300			300	1C	300		
744731	LOT BOUL D BRIEN LA CITE DE MONTREAL	26 329 E	25	300		300		X99E	300		
744732	LOT BOUL D BRIEN LA CITE DE MONTREAL	26 330 E	25	300		300		X99E	300		
744733	LOT BOUL D BRIEN LA CITE DE MONTREAL	26 331 E	25	300		300		X99E	300		
744734	LOT BOUL D BRIEN LA CITE DE MONTREAL	26 332 E	25	300		300		X99E	300		

RÔLE D'ÉVALUATION DES IMMEUBLES POUR LA PÉRIODE COMMENÇANT LE 1ER MAI, 1951  
VALUATION ROLL OF IMMOVABLE PROPERTIES FOR THE PERIOD COMMENCING MAY 1ST 1951

RUE - STREET

QUARTIER - WARD

ARRONDISSEMENT ÉLECTORAL DISTRICT

4

NO DE COMPTE ACCOUNT NO.	EMPLACEMENT DE L'IMMEUBLE LOCATION OF PROPERTY	CADASTRE - SUBDIVISION		ENTRETIEN DES TROTTOIRS POS. DE FRONT MAINTENANCE OF SIDEWALKS FEET FRONTAGE	VALEUR (DOLLARS SEULEMENT) VALUE (DOLLARS ONLY)		VOIES VALEURS TROTTOIRS SIDEWALKS	D D E O O U C	DÉSIGNATION	VALEUR POUR LA TAXE SCOLAIRE VALUE FOR SCHOOL TAX	RESOLUTION NO CERTIFICAT CERTIFICATE NO
		OCCUPATION ET / AND DÉNOMINATION			TERRAIN LAND	BÂTIMENTS ET AUTRES ITEX BUILDINGS AND OTHER ITEMS					
	PAR DE		ST LAURENT								
744735 Votr Role Supp. See Supp. roll	LOT BOUL O BRIEN LA CITE DE MONTREAL	26	333	E 25	300	300	X 99 E			300	
1952											
744736 Votr Role Supp. See Supp. roll	LOT BOUL O BRIEN LA CITE DE MONTREAL	26	334	E 25	300	300	X 99 E			300	
1952											
744737 Votr Role Supp. See Supp. roll	LOT BOUL O BRIEN LA CITE DE MONTREAL	26	335-1	E 25	300	300	X 99 E			300	
1952											
744738 Votr Role Supp. See Supp. roll	LOT BOUL O BRIEN LA CITE DE MONTREAL	26	335-2	E 25	300	300	X 99 E			300	
1952											
744739 Votr Role Supp. See Supp. roll	LOT BOUL O BRIEN LA CITE DE MONTREAL	26	335-3	E 25	300	300	X 99 E			300	
1952											
744740 Votr Role Supp. See Supp. roll	LOT BOUL O BRIEN LA CITE DE MONTREAL	26	335-4 336-1	E 25	300	300	X 99 E			300	
1952											
744741 Votr Role Supp. See Supp. roll	LOT BOUL O BRIEN LA CITE DE MONTREAL	26	336-2	E 30	350	350	X 99 E			350	
1952											
744742 Votr Role Supp. See Supp. roll	LOT BOUL O BRIEN LA CITE DE MONTREAL	26	337	E 25	300	300	X 99 E			300	
1952											



RÔLE D'ÉVALUATION DES IMMEUBLES POUR LA PÉRIODE COMMENÇANT LE 1ER MAI, 1951  
 VALUATION ROLL OF IMMOVABLE PROPERTIES FOR THE PERIOD COMMENCING MAY 1st 1951

RUE - STREET

QUARTIER - WARD

ARRONDISSEMENT ÉLECTORAL DISTRICT

4

NO DE COMPTE ACCOUNT NO.	EMPLACEMENT DE L'IMMEUBLE LOCATION OF PROPERTY	CADASTRE - SUBDIVISION		ENTRETIEN DES TROTOIRS POS. DE FRONT  MAINTENANCE OF SIDEWALKS FRONT FRONTAGE	VALEUR (DOLLARS SEULEMENT) VALUE (DOLLARS ONLY)		VALEUR EXEMPTÉ EXEMPT VALUE	VALEUR IMPOSABLE TAXABLE VALUE	VALEUR POUR LA TAXE SCOLAIRE VALUE FOR SCHOOL TAX	RESOLUTION NO CERTIFICAT CERTIFICATE	NO
		OCCUPATION ET AND DÉNOMINATION	TERRAIN LAND		BÂTIMENTS ET AUTRES ITEM BUILDINGS AND OTHER ITEMS						
	PAR DE	ST LAURENT									
744743	LOT BOUL O BRIEN	26	338	E	25	300	300		X99E	300	
1952	LA CITE DE MONTREAL										
744744	LOT BOUL O BRIEN	26	339	E	25	300	300		X99E	300	
1057	LA CITE DE MONTREAL										
744745	LOT BOUL O BRIEN	26	340	E	25	300	300		X99E	300	
1952	LA CITE DE MONTREAL										
744746	LOT BOUL O BRIEN	26	341	E	25	300	300		X99E	300	
1952	LA CITE DE MONTREAL										
744747	LOT BOUL O BRIEN	26	342	E	25	300	300		X99E	300	
1952	LA CITE DE MONTREAL										
744748	12240 LOT BOUL O BRIEN	26	343 344	C	50 25	600 300	5000	5600 300	1C	5600 300	
	J J EMILE LIMOGES 12240 BOUL O BRIEN										
<del>744749</del>	<del>LOT BOUL O BRIEN</del>	<del>26</del>	<del>344</del>	<del>C</del>	<del>25</del>	<del>300</del>		<del>300</del>	<del>1C</del>	<del>300</del>	
	<del>J J EMILE LIMOGES</del> <del>12240 BOUL O BRIEN</del>										
	<del>DE SE MONTREAL</del>										
744750	12250 BOUL O BRIEN	26	345 P346	E	37.4	450	7000	7450	1C	7450	
	HOWARD WORN KIRBY 12250 BOUL O BRIEN										

744750

to

Ursule Longlois  
Wife of  
Luis R. Tierney  
12250 O'Brien St.

(989878) 29-11-50

RÔLE D'ÉVALUATION DES IMMEUBLES POUR LA PÉRIODE COMMENÇANT LE 1ER MAI 1951  
VALUATION ROLL OF IMMOVABLE PROPERTIES FOR THE PERIOD COMMENCING MAY 1ST 1951

RUE - STREET

QUARTIER - WARD

ARRONDISSEMENT ÉLECTORAL DISTRICT

4

NO DE COMPTE ACCOUNT NO.	EMPLACEMENT DE L'IMMEUBLE LOCATION OF PROPERTY	CADASTRE - SUBDIVISION	ENTRETIEN DES TROTTOIRS POS. DE FRONT	VALEUR (DOLLARS SEULEMENT) VALUE (DOLLARS ONLY)		VOIES VALENT TROTTOIRS SIDEWALKS	C O D E	DÉSIGNATION	VALEUR POUR LA TAXE SCOLAIRE VALUE FOR SCHOOL TAX	RESOLUTION NO CERTIFICAT CERTIFICATE NO
	NOM ET ADRESSE DU PROPRIÉTAIRE NAME AND ADDRESS OF OWNER	OCCUPATION ET / AND DÉNOMINATION	MAINTENANCE OF SIDEWALKS FEET FRONTAGE	TERRAIN LAND	BÂTIMENTS ET AUTRES ITEM BUILDINGS AND OTHER ITEMS					
	PAR DE ST LAURENT									
744752	12260 BOUL O BRIEN	26 P346 347	C 37.8	450	7000		1C		7450	
	ROBERT MC CORMICK PURCHASING AGT 12260 BOUL O BRIEN									
744753	12268/70 BOUL O BRIEN	26 348 349	C 50	600	10400		1C		11000	
	ROLAND LANDRY 12268 BOUL O BRIEN	GERANT								
744755	12274 BOUL O BRIEN	26 350 351	C 50	600	2400		1C		3000	
	DORIO NADEAU 12274 BOUL O BRIEN	INSPECTEUR								
744756	12280/82 BOUL O BRIEN	26 352 353	C 50	600	8200		1C		8800	
	JEAN JASMIN 12280 BOUL O BRIEN	MECANICIEN								
744758	12290 BOUL O BRIEN	26 354 355	C 50	600	9300		1C		9900	
	LUCIEN LEBLANC 12245 RANGER	CONTREMAITRE								
744760	12300 LOT BOUL O BRIEN Lionel Viau	26 356	F 25	300	6400		1F		6400 300	1952/53 6400 300 1953 (78/4/54)
	CHARLES DEFORREST HATCH	C P R EMP								
	C/O MRS C D HATCH R R 1 GRANBY P Q									

857

744758

c

Emile Lesieur

Maison

7912 St. Dominique

875908

18-1-51

RÔLE D'ÉVALUATION DES IMMEUBLES POUR LA PÉRIODE COMMENÇANT LE 1ER MAI 1951  
 VALUATION ROLL OF IMMOVABLE PROPERTIES FOR THE PERIOD COMMENCING MAY 1ST 1951

RUE - STREET

QUARTIER - WARD

ARRONDISSEMENT ÉLECTORAL DISTRICT

4

NO DE COMPTE ACCOUNT NO.	EMPLACEMENT DE L'IMMEUBLE LOCATION OF PROPERTY	CADASTRE - SUBDIVISION OCCUPATION ET AND DÉNOMINATION	ENTRETIEN DES TROTTOIRS PDS. DE FRONT MAINTENANCE OF SIDEWALKS FEET FRONTAGE	VALEUR (DOLLARS SEULEMENT) VALUE (DOLLARS ONLY)				VOÛTES-VAULTS TROTTOIRS SIDEWALKS	CODE DÉNOMINATION	VALEUR POUR LA TAXE SCOLAIRE VALUE FOR SCHOOL TAX	RESOLUTION NO CERTIFICAT CERTIFICATE NO
				TERRAIN LAND	BÂTIMENTS ET AUTRES ITERS BUILDINGS AND OTHER ITEMS	VALEUR EXEMPTÉ EXEMPT VALUE	VALEUR IMPOSABLE TAXABLE VALUE				
744761	PAR DE ST LAURENT LOT BOUL O BRIEN	26 357 COOK	25'	300			300	1C	300		
1953 Veh. Exempt From Reg. Supp. Roll 1955	RUDOLPH KOPCZYNSKI 626 CONGREGATION										
744762	LOT OBRIEN BLVD	26 358 MARCHAND	25'	300			300	1C	300		
	ELPHEGE NORMANDIN 78.95 AVE CASGRAIN										
744763	LOT O BRIEN BLVD	26 359 MARCHAND	25'	300			300	1C	300		
	ELPHEGE NORMANDIN 78.95 AVE CASGRAIN										
744764	LOT BOUL O BRIEN	26 360 MARCHAND	25'	300			300	1C	300		
	ELPHEGE NORMANDIN 78.95 CASGRAIN										
	DUDEMAINE	A E 5									
	ROSALIE	A E 48									

RÔLE D'ÉVALUATION DES IMMEUBLES POUR LA PÉRIODE COMMENÇANT LE 1<sup>ER</sup> MAI, 1951  
 VALUATION ROLL OF IMMOVABLE PROPERTIES FOR THE PERIOD COMMENCING MAY 1<sup>ST</sup> 1951

RUE - STREET

QUARTIER - WARD

ARRONDISSEMENT ÉLECTORAL DISTRICT

48

NO. DE COMPTE ACCOUNT NO.	EMPLACEMENT DE L'IMMEUBLE LOCATION OF PROPERTY	CADASTRE - SUBDIVISION OCCUPATION ET AND DÉNOMINATION	ENTRETIEN DES TROTTOIRS POS. DE FRONT MAINTENANCE OF SIDEWALKS FEET FRONTAGE	VALEUR (DOLLARS SEULEMENT) VALUE (DOLLARS ONLY)		VOUTES VAULTS TROTTOIRS SIDEWALKS	U D O U	VALEUR POUR LA TAXE SCOLAIRE VALUE FOR SCHOOL TAX	RESOLUTION NO CERTIFICATE NO
				TERRAIN LAND	BÂTIMENTS ET AUTRES ITEM BUILDINGS AND OTHER ITEMS				
744765	LOT DUDEMAINE LA CITE DE MONTREAL	PAR DE ST LAURENT 19 1325 TERRITOIRE SCOLAIRE VILLAGE ST LAURENT	E	100	100		99E	100	
744766	LOT DUDEMAINE LA CITE DE MONTREAL	19 1324 TERRITOIRE SCOLAIRE VILLAGE ST LAURENT	E	80	80		99E	80	
744767	LOT DUDEMAINE LA CITE DE MONTREAL	19 1323 TERRITOIRE SCOLAIRE VILLAGE ST LAURENT	E	80	80		99E	80	
744768	LOT DUDEMAINE LA CITE DE MONTREAL	19 1322 TERRITOIRE SCOLAIRE VILLAGE ST LAURENT	E	80	80		99E	80	
744769	LOT DUDEMAINE LA CITE DE MONTREAL	19 1285 TERRITOIRE SCOLAIRE VILLAGE ST LAURENT	E	80	80		99E	80	
744770	LOT DUDEMAINE LA CITE DE MONTREAL	19 1284 TERRITOIRE SCOLAIRE VILLAGE ST LAURENT	E	80	80		99E	80	
744771	LOT DUDEMAINE LA CITE DE MONTREAL	19 1283 TERRITOIRE SCOLAIRE VILLAGE ST LAURENT	E	80	80		99E	80	

RÔLE D'ÉVALUATION DES IMMEUBLES POUR LA PÉRIODE COMMENÇANT LE 1ER MAI, 1951  
 VALUATION ROLL OF IMMOVABLE PROPERTIES FOR THE PERIOD COMMENCING MAY 1ST 1951

RUE - STREET

QUARTIER - WARD

ARRONDISSEMENT ÉLECTORAL DISTRICT

NO DE COMPTE ACCOUNT NO.	EMPLACEMENT DE L'IMMEUBLE LOCATION OF PROPERTY	CADASTRE - SUBDIVISION OCCUPATION ET AND DENOMINATION	ENTRETIEN DES TROTTOIRS POS. DE FRONT MAINTENANCE OF SIDEWALKS FEET FRONTAGE	VALEUR (DOLLARS SEULEMENT) VALUE (DOLLARS ONLY)		VALEUR EXEMPT EXEMPT VALUE	VALEUR IMPOSABLE TAXABLE VALUE	E D O U	D E N O M I N A T I O N	VALEUR POUR LA TAXE SCOLAIRE VALUE FOR SCHOOL TAX	RESOLUTION NO CERTIFICAT CERTIFICATE NO
				TERRAIN LAND	BÂTIMENTS ET AUTRES ITEM BUILDINGS AND OTHER ITEMS						
744772	PAR DE ST LAURENT LOT DUDEMAINE TERRITOIRE SCOLAIRE VILLAGE ST LAURENT LA CITE DE MONTREAL	19 1282	E	100		100		99E		100	
744773	LOT DUDEMAINE TERRITOIRE SCOLAIRE VILLAGE ST LAURENT LA CITE DE MONTREAL	19 1245	E	100		100		99E		100	
744774	LOT DUDEMAINE TERRITOIRE SCOLAIRE VILLAGE ST LAURENT LA CITE DE MONTREAL	19 1244	E	90		90		99E		90	
744775	LOT DUDEMAINE TERRITOIRE SCOLAIRE VILLAGE ST LAURENT LA CITE DE MONTREAL	19 1243	E	90		90		99E		90	
744776	LOT DUDEMAINE TERRITOIRE SCOLAIRE VILLAGE ST LAURENT LA CITE DE MONTREAL	19 1242	E	90		90		99E		90	
744777	LOT DUDEMAINE TERRITOIRE SCOLAIRE VILLAGE ST LAURENT LA CITE DE MONTREAL	19 1205	E	90		90		99E		90	
744778	LOT DUDEMAINE TERRITOIRE SCOLAIRE VILLAGE ST LAURENT LA CITE DE MONTREAL	19 1204	E	90		90		99E		90	

RÔLE D'ÉVALUATION DES IMMEUBLES POUR LA PÉRIODE COMMENÇANT LE 1ER MAI. 1951  
 VALUATION ROLL OF IMMOVABLE PROPERTIES FOR THE PERIOD COMMENCING MAY 1ST 1951

RUE - STREET

QUARTIER - WARD

ARRONDISSEMENT ÉLECTORAL DISTRICT

48

NO DE COMPTE ACCOUNT NO.	EMPLACEMENT DE L'IMMEUBLE LOCATION OF PROPERTY		CADASTRE - SUBDIVISION		ENTRETIEN DES TROTTOIRS POS. DE FRONT MAINTENANCE OF SIDEWALKS FEET FRONTAGE	VALEUR (DOLLARS SEULEMENT) VALUE (DOLLARS ONLY)		VOIES VAULTS TROTTOIRS SIDEWALKS	C O D E	DÉSIGNATION	VALEUR POUR LA TAXE SCOLAIRE VALUE FOR SCHOOL TAX	RESOLUTION NO CERTIFICAT NO
	NOM ET ADRESSE DU PROPRIÉTAIRE NAME AND ADDRESS OF OWNER	OCCUPATION ET DÉNOMINATION	TERRAIN LAND	BÂTIMENTS ET AUTRES ITERS BUILDINGS AND OTHER ITEMS		VALEUR EXEMPTÉ EXEMPT VALUE	VALEUR IMPOSABLE TAXABLE VALUE					
744779	LOT DUDEMAINE	19 1203	PAR DE ST LAURENT									
1952	LA CITE DE MONTREAL	TERRITOIRE SCOLAIRE VILLAGE ST LAURENT	E		90	90			99E		90	
744780	LOT DUDEMAINE	19 1202	PAR DE ST LAURENT									
1952	LA CITE DE MONTREAL	TERRITOIRE SCOLAIRE VILLAGE ST LAURENT	E		100	100			99E		100	
744781	LOT DUDEMAINE	19 1165	PAR DE ST LAURENT									
	CAN NAT RLY CO	TERRITOIRE SCOLAIRE VILLAGE ST LAURENT	N		100		100		6N		100	
744782	LOT DUDEMAINE	19 1164	PAR DE ST LAURENT									
	CAN NAT RLY CO	TERRITOIRE SCOLAIRE VILLAGE ST LAURENT	N		80		80		6N		80	
744783	LOT DUDEMAINE	19 1163	PAR DE ST LAURENT									
	CAN NAT RLY CO	TERRITOIRE SCOLAIRE VILLAGE ST LAURENT	N		80		80		6N		80	
744784	LOT DUDEMAINE	19 1162	PAR DE ST LAURENT									
	CAN NAT RLY CO	TERRITOIRE SCOLAIRE VILLAGE ST LAURENT	N		80		80		6N		80	



RÔLE D'ÉVALUATION DES IMMEUBLES POUR LA PÉRIODE COMMENÇANT LE 1<sup>ER</sup> MAI, 1951  
VALUATION ROLL OF IMMOVABLE PROPERTIES FOR THE PERIOD COMMENCING MAY 1<sup>ST</sup> 1951

RUE - STREET

QUARTIER - WARD

ARRONDISSEMENT ÉLECTORAL DISTRICT

48

NO. DE COMPTE ACCOUNT NO.	EMPLACEMENT DE L'IMMEUBLE LOCATION OF PROPERTY		CADASTRE - SUBDIVISION		ENTRETIEN DES TROTTOIRS POS. DE FRONT  MAINTENANCE OF SIDEWALKS FEET FRONTAGE	VALEUR (DOLLARS SEULEMENT) VALUE (DOLLARS ONLY)		VALEUR EXEMPTÉ EXEMPT VALUE	VALEUR IMPOSABLE TAXABLE VALUE	VALEUR POUR LA TAXE SCOLAIRE VALUE FOR SCHOOL TAX	RESOLUTION NO CERTIFICATE NO
	NOM ET ADRESSE DU PROPRIÉTAIRE NAME AND ADDRESS OF OWNER	OCCUPATION ET AND DENOMINATION	TERRAIN LAND	BÂTIMENTS ET AUTRES ITEM BUILDINGS AND OTHER ITEMS							
744785 <i>Voir Role Supp. See Supp. Roll 1955</i>	PAR DE ST LAURENT LOT DUDEMAINE		19 1125 26 1327			80			80	6N	80
	CAN NAT RLY CO CADASTRE 26 1327 DANS LE TERRITOIRE DE LA COMMISSION DES ECOLES CATHOLIQUES DE MONTREAL			N							
744786 <i>Voir Role Supp. See Supp. Roll 1955</i>	LOT DUDEMAINE		26 1326			80			80	6N	80
	CAN NAT RLY CO			N							
744787 <i>2792-96 Voir Role Supp. See Supp. Roll 1952</i>	LOT DUDEMAINE		26 1325 1324			180	12120		12300 180	2C	12300 180 <i>5/1532 (7-3-51)</i>
	GEORGES ROGER THERIAULT 2792 DUDEMAINE			C							
1953 <i>Voir Role Supp. See Supp. Roll 1955</i>	DEPATIE										
744789 <i>Voir Role Supp. See Supp. Roll 1955</i>	LOT DUDEMAINE		26 1253			100			100	6N	100
	CAN NAT RLY CO			N							
744790 <i>Voir Role Supp. See Supp. Roll 1955</i>	2810/12 DUDEMAINE		26 1252 1251			170	8330		8500	2C	8500
	HERMAS LEMAY 2810 DUDEMAINE			C							
744792 <i>Voir Role Supp. See Supp. Roll 1954 See Supp. Roll 1955</i>	LOT DUDEMAINE		26 1250			90			90	2C	90
	ARCHIBALD HAMMERSLEY BRUNT SHIPPER 11747 LAVIGNE			C							

744790

c

Robert Vaudry

Lauriquet

215 St. Germain

St. Laurent

874396

9-1-50

RÔLE D'ÉVALUATION DES IMMEUBLES POUR LA PÉRIODE COMMENÇANT LE 1ER MAI 1951  
VALUATION ROLL OF IMMOVABLE PROPERTIES FOR THE PERIOD COMMENCING MAY 1ST 1951

RUE - STREET

QUARTIER - WARD

ARRONDISSEMENT ÉLECTORAL DISTRICT

48

NO DE COMPTE ACCOUNT NO.	EMPLACEMENT DE L'IMMEUBLE LOCATION OF PROPERTY	CADASTRE - SUBDIVISION OCCUPATION ET AND DÉNOMINATION	ENTRETIEN DES TROTTOIRS POS. DE FRONT MAINTENANCE OF SIDEWALKS FEET FRONTAGE	VALEUR (DOLLARS SEULEMENT) VALUE (DOLLARS ONLY)		VALEUR EXEMPTÉ EXEMPT VALUE	VALEUR IMPOSABLE TAXABLE VALUE	VALEUR POUR LA TAXE SCOLAIRE VALUE FOR SCHOOL TAX	RESOLUTION NO CERTIFICAT CERTIFICATE
				TERRAIN LAND	BÂTIMENTS ET AUTRES ITEM BUILDINGS AND OTHER ITEMS				
744793	LOT DUDEMAINE ARCHIBALD HAMMERSLEY BRUNT SHIPPER 11747 LAVIGNE	26 1249 C		80			80	2C	80
744794	11747 LAVIGNE ARCHIBALD H BRUNT 11747 LAVIGNE	26 1248 1247 C		190	3810		4000	2C	4000
744795	LOT DUDEMAINE <i>2990</i> Louise Roberts wife as to P of Richard Yeates BERNARD LEIBOF 2015 ST LAURENT	26 1209 P		120	7480		7480 120	2P	7480 120 ORR. no 53/268 (19/5/53)
744796	LOT DUDEMAINE BERNARD LEIBOF 2015 ST LAURENT	26 1210 J		100			100	2J	100
744797	LOT DUDEMAINE BERNARD LEIBOF 2015 ST LAURENT	26 1211 J		100			100	2J	100
744798	LOT DUDEMAINE THOMAS KENNETH YOUNG SUPERINTENDENT 11742 BOUL O BRIEN	26 183 P		110			110	2P	110

RÔLE D'ÉVALUATION DES IMMEUBLES POUR LA PÉRIODE COMMENÇANT LE 1ER MAI 1951  
VALUATION ROLL OF IMMOVABLE PROPERTIES FOR THE PERIOD COMMENCING MAY 1ST 1951

RUE - STREET

QUARTIER - WARD

ARRONDISSEMENT ÉLECTORAL DISTRICT

46

NO DE COMPTE ACCOUNT NO.	EMPLACEMENT DE L'IMMEUBLE LOCATION OF PROPERTY	CADASTRE - SUBDIVISION	ENTRETIEN DES TROTOIRS POS. DE FRONT	VALEUR (DOLLARS SEULEMENT) VALUE (DOLLARS ONLY)		VOIES VALES SIDEWALKS	C O D E	D E N O M I N A T I O N	VALEUR POUR LA TAXE SCOLAIRE VALUE FOR SCHOOL TAX	RESOLUTION NO CERTIFICAT CERTIFICATE
	NOM ET ADRESSE DU PROPRIÉTAIRE NAME AND ADDRESS OF OWNER	OCCUPATION ET DÉNOMINATION	MAINTENANCE OF SIDEWALKS FEET FRONTAGE	TERRAIN LAND	BÂTIMENTS ET AUTRES BUILDINGS AND OTHER ITEMS					
744799	PAR DE ST LAURENT LOT DUDEMAINE THOMAS KENNETH YOUNG SUPERINTENDENT 11742 BOUL O BRIEN	26 184		110		20	90	2D 97E	90 20	
744800	LOT DUDEMAINE LA CITE DE MONTREAL BOUL ST GERMAIN HOMOLOGUE	26 185		120		120		99E	120	
744801	LOT DUDEMAINE LA CITE DE MONTREAL BOUL ST GERMAIN HOMOLOGUE	26 186		130		10 120		99E 99E	10 120	
744802	LOT DUDEMAINE LA CITE DE MONTREAL BOUL ST GERMAIN HOMOLOGUE ST GERMAIN	26 187		130		100 30		99E 99E	100 30	
744803	LOT DUDEMAINE LA CITE DE MONTREAL	26 188 189		140		140		99E	140	

RÔLE D'ÉVALUATION DES IMMEUBLES POUR LA PÉRIODE COMMENÇANT LE 1ER MAI, 1951  
VALUATION ROLL OF IMMOVABLE PROPERTIES FOR THE PERIOD COMMENCING MAY 1ST 1951

RUE - STREET

QUARTIER - WARD

ARRONDISSEMENT ÉLECTORAL DISTRICT

46

NO DE COMPTE ACCOUNT NO.	EMPLACEMENT DE L'IMMEUBLE LOCATION OF PROPERTY		CADASTRE - SUBDIVISION		ENTRETIEN DES TROTTOIRS POS. DE FRONT MAINTENANCE OF SIDEWALKS FEET FRONTAGE	VALEUR (DOLLARS SEULEMENT) VALUE (DOLLARS ONLY)			VOIES VAUTES TROTTOIRS SIDEWALKS	E D C U	DÉSIGNATION	VALEUR POUR LA TAXE SCOLAIRE VALUE FOR SCHOOL TAX	RESOLUTION NO CERTIFICAT CERTIFICATE	NO
	NOM ET ADRESSE DU PROPRIÉTAIRE NAME AND ADDRESS OF OWNER		OCCUPATION ET AND DÉNOMINATION			TERRAIN LAND	BÂTIMENTS ET AUTRES ITEM BUILDINGS AND OTHER ITEMS	VALEUR EXEMPTÉ EXEMPT VALUE						
744804	DUDEMAINE BOUL ST GERMAIN		30	1										
				2										
				3										
				4										
				5										
				6										
				7										
				8										
				9										
	TERRITOIRE SCOLAIRE VILLAGE ST LAURENT		26	P772A										
				P771A										
				P770A										
				769A										
				768A										
				767A										
				766A										
				765A										
				764A										
				763A										
				762A										
			P26											
	QUEMONT CONSTRUCTION INC 285 BERNARD OUEST AVE				N	8500	21500		30000		6N	30000		
744813	3056 DUDEMAINE		30	10										
				11										
	JOHN FURCALL 3056 DUDEMAINE				N	220	1780		2000		2N	2000		

865

RÔLE D'ÉVALUATION DES IMMEUBLES POUR LA PÉRIODE COMMENÇANT LE 1ER MAI 1951  
VALUATION ROLL OF IMMOVABLE PROPERTIES FOR THE PERIOD COMMENCING MAY 1ST 1951

RUE - STREET

QUARTIER - WARD

ARRONDISSEMENT ÉLECTORAL DISTRICT

46

NO DE COMPTE ACCOUNT NO.	EMPLACEMENT DE L'IMMEUBLE LOCATION OF PROPERTY	CADASTRE - SUBDIVISION		ENTRETIEN DES TROTTOIRS PDS. DE FRONT	VALEUR (DOLLARS SEULEMENT) VALUE (DOLLARS ONLY)			E D O U	D E N O M I N A T I O N	VALEUR POUR LA TAXE SCOLAIRE VALUE FOR SCHOOL TAX	RESOLUTION NO CERTIFICAT CERTIFICATE
	NOM ET ADRESSE DU PROPRIÉTAIRE NAME AND ADDRESS OF OWNER	OCCUPATION ET DÉNOMINATION	MAINTENANCE OF SIDEWALKS FEET FRONTAGE	TERRAIN LAND	BÂTIMENTS ET AUTRES BÂTIMENTS AND OTHER ITEMS	VALEUR EXEMPTÉ EXEMPT VALUE	VALEUR IMPOSABLE TAXABLE VALUE				
	PAR DE ST LAURENT										
	TERRE P 31 TRAVERSEZ TERRE P 31										
744814	LOT DUDEMAINE 1953 LA CITE DE MONTREAL 1954	30 23	E		100	100	h	99E	100		
744815	LOT DUDEMAINE 1953 LA CITE DE MONTREAL 1954	30 22	E		100	100	h	99E	100		
744816	LOT DUDEMAINE 1953 LA CITE DE MONTREAL 1954	30 21	E		110	110	h	99E	110		
744817	LOT DUDEMAINE 1953 RUDOLPH KOPCZYNSKI 626 CONGREGATION 1954	30 18	C		100			2C	100		
744818	LOT DUDEMAINE 1953 RUDOLPH KOPCZYNSKI 626 CONGREGATION 1954	30 17	C		80			2C	80		
744819	LOT DUDEMAINE 1953 RUDOLPH KOPCZYNSKI 626 CONGREGATION 1954	30 16	C		80			2C	80		

RÔLE D'ÉVALUATION DES IMMEUBLES POUR LA PÉRIODE COMMENÇANT LE 1<sup>ER</sup> MAI, 1951  
 VALUATION ROLL OF IMMOVABLE PROPERTIES FOR THE PERIOD COMMENCING MAY 1<sup>ST</sup> 1951

RUE - STREET

QUARTIER - WARD

ARRONDISSEMENT ÉLECTORAL DISTRICT

46

NO DE COMPTE ACCOUNT NO.	EMPLACEMENT DE L'IMMEUBLE LOCATION OF PROPERTY NOM ET ADRESSE DU PROPRIÉTAIRE NAME AND ADDRESS OF OWNER	CADASTRE - SUBDIVISION OCCUPATION ET AND DÉNOMINATION	ENTRETIEN DES TROTOIRS POS. DE FRONT MAINTENANCE OF SIDEWALKS FEET FRONTAGE	VALEUR (DOLLARS SEULEMENT) VALUE (DOLLARS ONLY)		VALEUR EXEMPTÉ EXEMPT VALUE	VALEUR IMPOSABLE TAXABLE VALUE	VALEUR POUR LA TAXE SCOLAIRE VALUE FOR SCHOOL TAX	RESOLUTION NO CERTIFICAT CERTIFICATE NO
				TERRAIN LAND	BÂTIMENTS ET AUTRES ITEM BUILDINGS AND OTHER ITEMS				
	PAR DE ST LAURENT								
744820	LOT DUDEMAINE RUDOLPH KOPCZYNSKI 1954 626 CONGREGATION	30 15 COOK	C	80			80	2C	80
744821	LOT DUDEMAINE OMYTRO USYPCHUK 129 MOZART WEST	30 14 SECTION MAN	C	80			80	2C	80
744822	LOT DUDEMAINE EVAN USYPCHUK 30 MOZART EST	30 13 26 191 FOREMAN	C	80			80	2C	80
744823	LOT DUDEMAINE EVAN USYPCHUK 30 MOZART EST	26 192 FOREMAN	C	100			100	2C	100
744824	LOT DUDEMAINE HENRY VAUGHN PRICE 11756 BOUL O BRIEN	26 195 SEC TRÉAS	F	120			120	2P	120
744825	LOT DUDEMAINE HENRY VAUGHN PRICE 11756 BOUL O BRIEN	26 196 SEC TRÉAS	F	100			100	2P	100

RÔLE D'ÉVALUATION DES IMMEUBLES POUR LA PÉRIODE COMMENÇANT LE 1ER MAI, 1951  
VALUATION ROLL OF IMMOVABLE PROPERTIES FOR THE PERIOD COMMENCING MAY 1ST 1951

RUE - STREET

QUARTIER - WARD

ARRONDISSEMENT ÉLECTORAL DISTRICT

46

NO. DE COMPTE ACCOUNT NO.	EMPLACEMENT DE L'IMMEUBLE LOCATION OF PROPERTY	CADASTRE - SUBDIVISION OCCUPATION ET / AND DÉNOMINATION	ENTRETIEN DES TROTTOIRS POS. DE FRONT MAINTENANCE OF SIDEWALKS FEET FRONTAGE	VALEUR (DOLLARS SEULEMENT) VALUE (DOLLARS ONLY)		VOIES VAULTS TROTTOIRS SIDEWALKS	E D O U	DÉNOMINATION	VALEUR POUR LA TAXE SCOLAIRE VALUE FOR SCHOOL TAX	RÉSOLUTION NO CERTIFICATE NO
				TERRAIN LAND	BÂTIMENTS ET AUTRES ITCM BUILDINGS AND OTHER ITEMS					
	PAR DE	ST LAURENT								
744826 Voir Note Supp. See Supp. Roll 1955	LOT DUDEMAINE HENRY VAUGHN PRICE 11756 BOUL D BRIEN	26 197 SEC TREAS	P	100				2P	100	
	BOUL D BRIEN	A E 48								
744827 Voir Note Supp. See Supp. Roll 1955	LOT DUDEMAINE RUDOLPH KOPCZYNSKI 626 CONGREGATION	26 691 COOK	C	100				2C	100	
744828 Voir Note Supp. See Supp. Roll 1955	LOT DUDEMAINE RUDOLPH KOPCZYNSKI 626 CONGREGATION	26 690 COOK	C	100				2C	100	
744829 Voir Note Supp. See Supp. Roll 1955	LOT DUDEMAINE RUDOLPH KOPCZYNSKI 626 CONGREGATION	26 689 COOK	C	120				2C	120	
	LAVIGNE	A E 5								
744830 Voir Note Supp. See Supp. Roll 1955	LOT DUDEMAINE MARGARET ANN GANNON WIDOW OF ROBERT P MADDEN 2289 HARVARD	26 830	P	100				2P	100	
744831 Voir Note Supp. See Supp. Roll 1955	LOT DUDEMAINE MARGARET ANN GANNON WIDOW OF ROBERT P MADDEN 2289 HARVARD	26 829	P	90				2P	90	



RÔLE D'ÉVALUATION DES IMMEUBLES POUR LA PÉRIODE COMMENÇANT LE 1ER MAI, 1951  
VALUATION ROLL OF IMMOWABLE PROPERTIES FOR THE PERIOD COMMENCING MAY 1ST 1951

RUE - STREET

QUARTIER - WARD

ARRONDISSEMENT ÉLECTORAL DISTRICT

5

NO. DE COMPTE ACCOUNT NO.	EMPLACEMENT DE L'IMMEUBLE LOCATION OF PROPERTY		CADASTRE - SUBDIVISION		ENTRETIEN DES TROTTOIRS POS. DE FRONT MAINTENANCE OF SIDEWALKS FEET FRONTAGE	VALEUR (DOLLARS SEULEMENT) VALUE (DOLLARS ONLY)			VALEUR POUR LA TAXE SCOLAIRE VALUE FOR SCHOOL TAX	RESOLUTION NO CERTIFICAT CERTIFICATE NO
	NOM ET ADRESSE DU PROPRIÉTAIRE NAME AND ADDRESS OF OWNER	OCCUPATION ET DÉNOMINATION AND DENOMINATION	TERRAIN LAND	BÂTIMENTS ET AUTRES ITEM BUILDINGS AND OTHER ITEMS		VALEUR EXEMPTÉ EXEMPT VALUE	VALEUR IMPOSABLE TAXABLE VALUE	VALEUR POUR LA TAXE SCOLAIRE VALUE FOR SCHOOL TAX		
744832	LOT DUDEMAINE		26	828						
Voir Role Supp. See Supp. Roll 1955	ALBERT HEAPY 7253 AVE DE GASPE			SPINNER		80		80	2P	80
744833	LOT DUDEMAINE		26	827						
Voir Role Supp. See Supp. Roll 1954	HENRY HARRY BENJAMIN					90	7820	7820 90	2P	90
Voir Role Supp. See Supp. Roll 1955	GILTRAP 10895 COBBOURG AVE MTLNORD			CLERK						
744834	LOT DUDEMAINE		26	826						
Voir Role Supp. See Supp. Roll 1954	HY BENJAMIN GILTRAP 10895 COBBOURG AVE MTL NORD					90		90	2P	90
744835	LOT DUDEMAINE		26	825						
Voir Role Supp. See Supp. Roll 1955	ALEX GILMOUR DUFFIE 11381 DE LA SORBONNE			RADIO TECHNICIAN		90		90	2P	90
744836	LOT DUDEMAINE		26	824						
Voir Role Supp. See Supp. Roll 1955	ALEX GILMOUR DUFFIE 11381 DE LA SORBONNE			RADIO TECHNICIAN		100		100	2P	100
744837	2785 DUDEMAINE		26	1086						
Voir Role Supp. See Supp. Roll 1953	FELIX JEAN 2785 DUDEMAINE			1085 CONSTABLE	C	190	5310	5500	2C	5500

RÔLE D'ÉVALUATION DES IMMEUBLES POUR LA PÉRIODE COMMENÇANT LE 1ER MAI, 1951  
VALUATION ROLL OF IMMOVABLE PROPERTIES FOR THE PERIOD COMMENCING MAY 1st 1951

RUE - STREET

QUARTIER - WARD

ARRONDISSEMENT ÉLECTORAL DISTRICT

5

NO DE COMPTE ACCOUNT NO.	EMPLACEMENT DE L'IMMEUBLE LOCATION OF PROPERTY	CADASTRE - SUBDIVISION OCCUPATION ET AND DÉNOMINATION	ENTRETIEN DES TROTOIRS POS. DE FRONT MAINTENANCE OF SIDEWALKS FEET FRONTAGE	VALEUR (DOLLARS SEULEMENT) VALUE (DOLLARS ONLY)		VALEUR EXEMPTÉ EXEMPT VALUE	VALEUR IMPOSABLE TAXABLE VALUE	ENCLAVEMENT ENCLOSURE SIDEWALKS	CODE DÉNOMINATION	VALEUR POUR LA TAXE SCOLAIRE VALUE FOR SCHOOL TAX	RESOLUTION NO CERTIFICAT CERTIFICATE	NO
				TERRAIN LAND	BÂTIMENTS ET AUTRES ITEM BUILDINGS AND OTHER ITEMS							
	PAR DE ST LAURENT											
744839 <i>Voir Role Supp. 1954 See Supp. Roll</i>	LOT DUDEMAINE FELIX JEAN 2785 DUDEMAINE	26 1084 CONSTABLE	C	90			90		2C	90		
744840 <i>Voir Role Supp. 1955 See Supp. Roll</i>	LOT DUDEMAINE FELIX JEAN 2785 DUDEMAINE	26 1083 19 243 TERRITOIRE SCOLAIRE VILLAGE ST LAURENT CONSTABLE	C	90			90		9C	90		
	CADASTRE 26 1083 DANS LE TERRITOIRE DE LA COMMISSION DES ECOLES CATHOLIQUES DE MONTREAL											
744841 <i>Voir Role Supp. 1953 See Supp. Roll</i>	2775 LOT DUDEMAINE JOHN YURCHUK 11660 FILION	19 244 TERRITOIRE SCOLAIRE VILLAGE ST LAURENT COOK	C	90	7820		7820 90		9C	7820 90	UERT. No. 52/5533 (24/4/52)	
744842 <i>Voir Role Supp. 1953 See Supp. Roll</i>	LOT DUDEMAINE JOHN YURCHUK 11660 FILION	19 245 TERRITOIRE SCOLAIRE VILLAGE ST LAURENT COOK	C	90			90		9C	90		
744843 <i>Voir Role Supp. 1954 See Supp. Roll</i>	2755 LOT DUDEMAINE <i>Stanley John Morey</i> OSCAR W MIESS 6910 TERREBONNE	19 246 TERRITOIRE SCOLAIRE VILLAGE ST LAURENT CHIEF DRAUGHTSMAN	P	90	6510		6510 90		2P	6510 90	1953-54 UERT. No. 55/5543 (3-3-55)	
744844 <i>Voir Role Supp. 1954 See Supp. Roll</i>	LOT DUDEMAINE OSCAR W MIESS 6910 TERREBONNE	19 247 TERRITOIRE SCOLAIRE VILLAGE ST LAURENT CHIEF DRAUGHTSMAN	P	100			100		2P	100		

RÔLE D'ÉVALUATION DES IMMEUBLES POUR LA PÉRIODE COMMENÇANT LE 1ER MAI, 1951  
VALUATION ROLL OF IMMOVABLE PROPERTIES FOR THE PERIOD COMMENCING MAY 1st 1951

RUE - STREET

QUARTIER - WARD

ARRONDISSEMENT ÉLECTORAL DISTRICT

5

NO DE COMPTE ACCOUNT NO.	EMPLACEMENT DE L'IMMEUBLE LOCATION OF PROPERTY	CADASTRE - SUBDIVISION OCCUPATION ET AND DÉNOMINATION	ENTRETIEN DES TROTTOIRS PDS. DE FRONT MAINTENANCE OF SIDEWALKS FEET FRONTAGE	VALEUR (DOLLARS SEULEMENT) VALUE (DOLLARS ONLY)		VOIES VALES TROTTOIRS SIDEWALKS	B O O U D E N O M I N A T I O N	VALEUR POUR LA TAXE SCOLAIRE VALUE FOR SCHOOL TAX	RESOLUTION NO CERTIFICAT NO
				TERRAIN LAND	BÂTIMENTS ET AUTRES ITEM BUILDINGS AND OTHER ITEMS				
	PAR DE ST LAURENT								
	GUÉRTIN								
744845 1954 Voir Role Supp. See Supp. Roll	LOT DUDEMAINE EDITH BAKER 1765 GRAHAM BLVD APT 3 TOWN OF MOUNT ROYAL	19 356 TERRITOIRE SCOLAIRE VILLAGE ST LAURENT SPINSTER	P	100			2P	100	
744846 1954 Voir Role Supp. See Supp. Roll	LOT DUDEMAINE EDITH BAKER 1765 GRAHAM BLVD APT 3 TOWN OF MOUNT ROYAL	19 357 TERRITOIRE SCOLAIRE VILLAGE ST LAURENT SPINSTER	P	80			2P	80	
744847 1953 Voir Role Supp. See Supp. Roll	LOT DUDEMAINE LA CITE DE MONTREAL	19 358 TERRITOIRE SCOLAIRE VILLAGE ST LAURENT	E	90			99E	90	
744848 1953 Voir Role Supp. See Supp. Roll	LOT DUDEMAINE LA CITE DE MONTREAL	19 359 TERRITOIRE SCOLAIRE VILLAGE ST LAURENT	E	90			99E	90	
744849 1953 Voir Role Supp. See Supp. Roll	LOT DUDEMAINE HARRY SAMUEL NIGHTINGALE 5976 WAVERLEY	19 472 TERRITOIRE SCOLAIRE VILLAGE ST LAURENT	C	90			9C	90	
744850 1953 Voir Role Supp. See Supp. Roll	LOT DUDEMAINE HARRY SAMUEL NIGHTINGALE 5976 WAVERLEY	19 473 TERRITOIRE SCOLAIRE VILLAGE ST LAURENT	C	90			9C	90	

RÔLE D'ÉVALUATION DES IMMEUBLES POUR LA PÉRIODE COMMENÇANT LE 1ER MAI 1951  
 VALUATION ROLL OF IMMOVABLE PROPERTIES FOR THE PERIOD COMMENCING MAY 1ST 1951

RUE - STREET

QUARTIER - WARD

ARRONDISSEMENT ÉLECTORAL DISTRICT

5

NO DE COMPTE ACCOUNT NO.	EMPLACEMENT DE L'IMMEUBLE LOCATION OF PROPERTY	CADASTRE - SUBDIVISION OCCUPATION ET AND DENOMINATION	ENTRETIEN DES TROTTOIRS POS. DE FRONT MAINTENANCE OF SIDEWALKS FEET FRONTAGE	VALEUR (DOLLARS SEULEMENT) VALUE (DOLLARS ONLY)		VOIES VALEURS TROTTOIRS SIDEWALKS D E O U D E N O M I N A T I O N	VALEUR POUR LA TAXE SCOLAIRE VALUE FOR SCHOOL TAX	RESOLUTION NO CERTIFICAT CERTIFICATE
				TERRAIN LAND	BÂTIMENTS ET AUTRES BUILDINGS AND OTHER ITEMS			
744851	LOT DUDEMAINE LA CITE DE MONTREAL	19 474 TERRITOIRE SCOLAIRE VILLAGE ST LAURENT	E	80		80 <sup>h</sup>	99E	80
744852	LOT DUDEMAINE LA CITE DE MONTREAL	19 704 TERRITOIRE SCOLAIRE VILLAGE ST LAURENT	E	110		110 <sup>h</sup>	99E	110
	FILION							
744853	LOT DUDEMAINE JAMES DAVIS 3159 ST ANTOINE	19 556 TERRITOIRE SCOLAIRE VILLAGE ST LAURENT MOULEUR	P	110		110	2P	110
744854	LOT DUDEMAINE JAMES DAVIS 3159 ST ANTOINE	19 555 TERRITOIRE SCOLAIRE VILLAGE ST LAURENT MOULEUR	P	80		80	2P	80
744855	LOT DUDEMAINE FERDINAND PATRY 11755 FILION	19 554 TERRITOIRE SCOLAIRE VILLAGE ST LAURENT BUANDIER	C	80		80	9C	80
744856	LOT DUDEMAINE LA CITE DE MONTREAL	19 553 TERRITOIRE SCOLAIRE VILLAGE ST LAURENT	E	90		90 <sup>h</sup>	99E	90

RÔLE D'ÉVALUATION DES IMMEUBLES POUR LA PÉRIODE COMMENÇANT LE 1ER MAI, 1951  
 VALUATION ROLL OF VALUABLE PROPERTIES FOR THE PERIOD COMMENCING MAY 1st 1951

RUE - STREET

QUARTIER - WARD

ARRONDISSEMENT ÉLECTORAL DISTRICT

5

NO DE COMPTE ACCOUNT NO.	EMPLACEMENT DE L'IMMEUBLE LOCATION OF PROPERTY	CADASTRE - SUBDIVISION OCCUPATION ET AND DÉNOMINATION	ENTRETIEN DES TROTTOIRS POS. DE FRONT MAINTENANCE OF SIDEWALKS FEET FRONTAGE	VALEUR (DOLLARS SEULEMENT) VALUE (DOLLARS ONLY)			VALEUR EXEMPT EXEMPT VALUE	VALEUR IMPOSABLE TAXABLE VALUE	VALEUR POUR LA TAXE SCOLAIRE VALUE FOR SCHOOL TAX	RESOLUTION NO CERTIFICAT CERTIFICATE NO
				TERRAIN LAND	BÂTIMENTS ET AUTRES ICH BUILDINGS AND OTHER ITEMS					
744857	PAR DE ST LAURENT LOT DUDEMAINE TERRITOIRE SCOLAIRE VILLAGE ST LAURENT LA CITE DE MONTREAL	19 650	E	90		90		99E	90	
744858	LOT DUDEMAINE TERRITOIRE SCOLAIRE VILLAGE ST LAURENT LA CITE DE MONTREAL	19 649	E	90		90		99E	90	
744859	LOT DUDEMAINE TERRITOIRE SCOLAIRE VILLAGE ST LAURENT LA CITE DE MONTREAL	19 648	E	90		90		99E	90	
744860	LOT DUDEMAINE TERRITOIRE SCOLAIRE VILLAGE ST LAURENT LA CITE DE MONTREAL	19 647	E	100		100		99E	100	
	ROSALIE BOUL ST GERMAIN BOUL GOVIN OUEST	A E 4								

RÔLE D'ÉVALUATION DES IMMEUBLES POUR LA PÉRIODE COMMENÇANT LE 1ER MAI 1951  
 VALUATION ROLL OF IMMOVABLE PROPERTIES FOR THE PERIOD COMMENCING MAY 1ST 1951

RUE - STREET

QUARTIER - WARD

ARRONDISSEMENT ÉLECTORAL DISTRICT

NO DE COMPTE ACCOUNT NO.	EMPLACEMENT DE L'IMMEUBLE LOCATION OF PROPERTY	CADASTRE - SUBDIVISION		ENTRETIEN DES TROTTOIRS POS. DE FRONT	VALEUR (DOLLARS SEULEMENT) VALUE (DOLLARS ONLY)			VOIES VALETS TROTTOIRS SIDEWALKS	C O D E	VALEUR POUR LA TAXE SCOLAIRE VALUE FOR SCHOOL TAX	RESOLUTION NO CERTIFICAT CERTIFICATE NO
	NOM ET ADRESSE DU PROPRIÉTAIRE NAME AND ADDRESS OF OWNER	OCCUPATION ET DÉNOMINATION	MANTENANCE OF SIDEWALKS FEET FRONTAGE	TERRAIN LAND	BÂTIMENTS ET AUTRES ITEM BUILDINGS AND OTHER ITEMS	VALEUR EXEMPTÉ EXEMPT VALUE	VALEUR IMPOSABLE TAXABLE VALUE				
		PAR DE ST LAURENT									
744861 1953	12333 LOT BOUL ST GERMAIN	26	523		140	6030	6030 140		20	6030 140	RES. No. 53, 8300 (6-2-53)
	TANCREDE HANDFIELD 12243 RANGER										
744862 1953	LOT BOUL ST GERMAIN	26	522		140		140		20	140	
	TANCREDE HANDFIELD 12243 RANGER										
744863	12327/25 BOUL ST GERMAIN	26	521 520		280	10220			20	10500	
	RAYMOND LÉSAGE 12325 BOUL ST GERMAIN		MENUISIER								
744865 1954	12315 BOUL ST GERMAIN	26	519 P518		250	4800			20	5050	
	ROBERT SCHOLEFIELD 12315 BOUL ST GERMAIN		PILOT								
744867	12305 BLVD ST GERMAIN	26	P518 517 P516		250	4500			20	4750	
	MEDARD GRATTON 12305 BLVD ST GERMAIN		INSTITUTEUR								
744869 1952	12295 BOUL ST GERMAIN	26	P516 515 P514		250	4500			20	4750	
	ANITA NOURY VVE DE LUCIEN BEAUREGARD 10462 CHAMBORD										

RÔLE D'ÉVALUATION DES IMMEUBLES POUR LA PÉRIODE COMMENÇANT LE 1ER MAI, 1951  
VALUATION ROLL OF IMMOVABLE PROPERTIES FOR THE PERIOD COMMENCING MAY 1st 1951

RUE - STREET

QUARTIER - WARD

ARRONDISSEMENT ÉLECTORAL DISTRICT

4

NO DE COMPTE ACCOUNT NO.	EMPLACEMENT DE L'IMMEUBLE LOCATION OF PROPERTY	CADASTRE - SUBDIVISION OCCUPATION ET / AND DÉNOMINATION	ENTRETIEN DES TROTTOIRS POS. DE FRONT MAINTENANCE OF SIDEWALKS FEET FRONTAGE	VALEUR (DOLLARS SEULEMENT) VALUE (DOLLARS ONLY)		VOIES VAULTS TROTTOIRS SIDEWALKS	C O D E	DÉNOMINATION	VALEUR POUR LA TAXE SCOLAIRE VALUE FOR SCHOOL TAX	RESOLUTION NO CERTIFICAT CERTIFICATE
				TERRAIN LAND	BÂTIMENTS ET AUTRES ITEM BUILDINGS AND OTHER ITEMS					
	PAR DE ST LAURENT									
744871	12285 BOUL ST GERMAIN	26 P514 513 P512		250	4500				4750	
	CHARLES ALBERT VANIER 12285 BOUL ST GERMAIN	BANK EMP	C							
744873	12275 BOUL ST GERMAIN	26 P512 511		250	4800				5050	
	ARTHUR ADAMSON COOK 12275 BOUL ST GERMAIN	CARPENTER	P							
744874	LOT BOUL ST GERMAIN	26 510		140					140	
	ARTHUR COOK 12275 BOUL ST GERMAIN	CARPENTER	P							
744875	LOT BOUL ST GERMAIN	26 509		140					140	
	LA CITE DE MONTREAL		E							
744876	LOT BOUL ST GERMAIN	26 508		140					140	
	LA CITE DE MONTREAL		E							
744877	LOT BOUL ST GERMAIN	26 507		140					140	
	LA CITE DE MONTREAL		E							
744878	LOT BOUL ST GERMAIN	26 506		140					140	
	LA CITE DE MONTREAL		E							

RÔLE D'ÉVALUATION DES IMMEUBLES POUR LA PÉRIODE COMMENÇANT LE 1<sup>ER</sup> MAI, 1951  
 VALUATION ROLL OF IMMOVABLE PROPERTIES FOR THE PERIOD COMMENCING MAY 1<sup>ST</sup> 1951

RUE - STREET

QUARTIER - WARD

ARRONDISSEMENT ÉLECTORAL DISTRICT

4

NO DE COMPTE ACCOUNT NO.	EMPLACEMENT DE L'IMMEUBLE LOCATION OF PROPERTY	CADASTRE - SUBDIVISION	ENTRETIEN DES TROTTOIRS POS. DE FRONT	VALEUR (DOLLARS SEULEMENT) VALUE (DOLLARS ONLY)		VOÛTES VAULTS TROTTOIRS SIDEWALKS	CODE DENOMINATION	VALEUR POUR LA TAXE SCOLAIRE VALUE FOR SCHOOL TAX	RESOLUTION NO CERTIFICATE NO
	NOM ET ADRESSE DU PROPRIÉTAIRE NAME AND ADDRESS OF OWNER	OCCUPATION ET AND DÉNOMINATION	MAINTENANCE OF SIDEWALKS FRONTAGE	TERRAIN LAND	BÂTIMENTS ET AUTRES ITEM BUILDINGS AND OTHER ITEMS				
744879 1952 Vote Role Supp. See Supp. Roll	PAR DE ST LAURENT LÔT BOUL ST GERMAIN EDOUARD REGIMBALD MONT LAURIER QUE	26 505	C	140		140	2C	140	
744880 1952 Vote Role Supp. See Supp. Roll	LÔT BOUL ST GERMAIN LA CITE DE MONTREAL	26 504	E	140		140	99E	140	
744881 1952 Vote Role Supp. See Supp. Roll	LÔT BOUL ST GERMAIN LA CITE DE MONTREAL	26 503	E	140		140	99E	140	
744882 1952 Vote Role Supp. See Supp. Roll	LÔT BOUL ST GERMAIN LA CITE DE MONTREAL	26 502	E	140		140	99E	140	
744883 1952 Vote Role Supp. See Supp. Roll	LÔT BOUL ST GERMAIN LA CITE DE MONTREAL	26 501-3	E	140		140	99E	140	
744884 1952 Vote Role Supp. See Supp. Roll	LÔT BOUL ST GERMAIN LA CITE DE MONTREAL	26 501-2	E	140		140	99E	140	
744885 1952 Vote Role Supp. See Supp. Roll	LÔT BOUL ST GERMAIN LA CITE DE MONTREAL	26 501-1 500-4	E	140		140	99E	140	
744886 1952 Vote Role Supp. See Supp. Roll	LÔT BOUL ST GERMAIN LA CITE DE MONTREAL	26 500-3	E	140		140	99E	140	



RÔLE D'ÉVALUATION DES IMMEUBLES POUR LA PÉRIODE COMMENÇANT LE 1<sup>ER</sup> MAI, 1951  
VALUATION ROLL OF IMMOVABLE PROPERTIES FOR THE PERIOD COMMENCING MAY 1<sup>ST</sup> 1951

RUE - STREET

QUARTIER - WARD

ARRONDISSEMENT ÉLECTORAL DISTRICT

4

NO DE COMPTE ACCOUNT NO.	EMPLACEMENT DE L'IMMEUBLE LOCATION OF PROPERTY	CADASTRE - SUBDIVISION		ENTRETIEN DES TROTTOIRS PDS. DE FRONT	VALEUR (DOLLARS SEULEMENT) VALUE (DOLLARS ONLY)			VOIES VAINES SIDEWALKS	CODE	VALEUR POUR LA TAXE SCOLAIRE VALUE FOR SCHOOL TAX	RESOLUTION NO CERTIFICAT CERTIFICATE
	NOM ET ADRESSE DU PROPRIÉTAIRE NAME AND ADDRESS OF OWNER	OCCUPATION ET DÉNOMINATION	MANTENANCE OF SIDEWALKS FEET FRONTAGE	TERRAIN LAND	BÂTIMENTS ET AUTRES ITEM BUILDINGS AND OTHER ITEMS	VALEUR EXEMPTÉ EXEMPT VALUE	VALEUR IMPOSABLE TAXABLE VALUE				
	PAR DE ST LAURENT										
744887	L0T BOUL ST GERMAIN	26	500-2		140		140		99E	140	
<small>Voir Role Supp. 1952</small>	LA CITE DE MONTREAL										
744888	L0T BOUL ST GERMAIN	26	500-1		140		140		99E	140	
<small>Voir Role Supp. 1952</small>	LA CITE DE MONTREAL										
744889	L0T BOUL ST GERMAIN	26	499		140		140		99E	140	
<small>Voir Role Supp. 1952</small>	LA CITE DE MONTREAL										
744890	L0T BOUL ST GERMAIN	26	498		140		140		99E	140	
<small>Voir Role Supp. 1952</small>	LA CITE DE MONTREAL										
744891	L0T BOUL ST GERMAIN	26	497		140		140		99E	140	
<small>Voir Role Supp. 1952</small>	LA CITE DE MONTREAL										
744892	L0T BLVD ST GERMAIN	26	P496		90		90		99E	90	
<small>Voir Role Supp. 1952</small>	LA CITE DE MONTREAL										
744893	L0T BLVD ST GERMAIN	26	P496								
<small>Voir Role Supp. 1953</small>			495								
<small>Voir Role Supp. 1955</small>	ARTHUR ZAPPA 47 ST GERMAIN VILLE ST LAURENT			ENTREPRENEUR	190		190		2C	190	
744894	L0T BLVD ST GERMAIN	26	494		140		140		2C	140	
<small>Voir Role Supp. 1953</small>	ARTHUR ZAPPA 47 ST GERMAIN VILLE ST LAURENT			ENTREPRENEUR							
<small>Voir Role Supp. 1953</small>											

RÔLE D'ÉVALUATION DES IMMEUBLES POUR LA PÉRIODE COMMENÇANT LE 1ER MAI, 1951  
 VALUATION ROLL OF IMMOVABLE PROPERTIES FOR THE PERIOD COMMENCING MAY 1ST 1951

RUE - STREET

QUARTIER - WARD

ARRONDISSEMENT ÉLECTORAL DISTRICT

NO DE COMPTE ACCOUNT NO.	EMPLACEMENT DE L'IMMEUBLE LOCATION OF PROPERTY	CADASTRE - SUBDIVISION OCCUPATION ET / AND DÉNOMINATION	ENTRETIEN DES TROTTOIRS POS. DE FRONT MAINTENANCE OF SIDEWALKS FEET FRONTAGE	VALEUR (DOLLARS SEULEMENT) VALUE (DOLLARS ONLY)		VOULES VAULTS TROTTOIRS SIDEWALKS	E D O C	DÉSIGNATION	VALEUR POUR LA TAXE SCOLAIRE VALUE FOR SCHOOL TAX	RESOLUTION NO CERTIFICAT CERTIFICATE NO	
				TERRAIN LAND	BÂTIMENTS ET AUTRES ITEM BUILDINGS AND OTHER ITEMS						VALEUR EXEMPTÉ EXEMPT VALUE
744895	12175 LOT BLVD ST GERMAIN <i>Alonzo Lecouffe</i>	26 493		140	7120			7120 140	2C	140	RES. No. 54/858 (10/6/54)
744896	LOT BLVD ST GERMAIN ARTHUR ZAPPA 47 ST GERMAIN VILLE ST LAURENT	26 492		140				140	2C	140	
744897	12165 LOT BLVD ST GERMAIN <i>Jules Lévesque</i>	26 491		140	7120			7120 140	2C	140	RES. No. 54/853 54/86 (28/4/54)
744898	LOT BLVD ST GERMAIN ARTHUR ZAPPA 47 ST GERMAIN VILLE ST LAURENT	26 490		140				140	2C	140	
744899	LOT BOUL ST GERMAIN LA CITE DE MONTREAL	26 489		140				140	2C	140	
744900	LOT BOUL ST GERMAIN LA CITE DE MONTREAL	26 488		170				170	2C	170	
744901	12147 LOT BLVD ST GERMAIN LOUIS PHILIPPE VIENS 12147 BLVD ST GERMAIN	26 485 484		300	5700			6000 -300	2C	6000 -300	RES. No. 51/1053 (26-2-51)

744899

to: Helène Dumaresq  
me de  
Armond Desjardins  
12340 Lafleur  
(866084) 15-11-50

744900

to: Helène Dumaresq  
me de  
Armond Desjardins  
12340 Lafleur  
(866084) 15-11-50

RÔLE D'ÉVALUATION DES IMMEUBLES POUR LA PÉRIODE COMMENÇANT LE 1<sup>ER</sup> MAI, 1951  
VALUATION ROLL OF IMMOVABLE PROPERTIES FOR THE PERIOD COMMENCING MAY 1<sup>ST</sup> 1951

RUE - STREET

QUARTIER - WARD

ARRONDISSEMENT ÉLECTORAL DISTRICT

4

NO DE COMPTE ACCOUNT NO.	EMPLACEMENT DE L'IMMEUBLE LOCATION OF PROPERTY	CADASTRE - SUBDIVISION		ENTRETIEN DES TROTTOIRS POS. DE FRONT  MAINTENANCE OF SIDEWALKS FEET FRONTAGE	VALEUR (DOLLARS SEULEMENT) VALUE (DOLLARS ONLY)			VOIES VALEUR TROTTOIRS SIDEWALKS	C O D E  D E N O M I N A T I O N	VALEUR POUR LA TAXE SCOLAIRE VALUE FOR SCHOOL TAX	RESOLUTION NO CERTIFICAT CERTIFICATE NO
	NOM ET ADRESSE DU PROPRIÉTAIRE NAME AND ADDRESS OF OWNER	OCCUPATION ET AND DÉNOMINATION	TERRAIN LAND		BÂTIMENTS ET AUTRES ÎTENS BUILDINGS AND OTHER ITEMS	VALEUR EXEMPTÉ EXEMPT VALUE	VALEUR IMPOSABLE TAXABLE VALUE				
744903	<sup>12139</sup> LOT BLVD ST GERMAIN	26	483 482								
	HENRY AUGUSTUS SKINNER 12139 BOUL ST GERMAIN	LITHOGRAPHER	P	280	5720		6000 280	2P	6000 280	DEPT. No. 57/1057 (26-2-51)	
744905	<sup>12131</sup> LOT BOUL ST GERMAIN	26	481 480								
	THOMAS WAITE 12131 BOUL ST GERMAIN	CLERK	P	280	5520		5800 280	2P	5800 280	DEPT. No. 57/1057 (26-2-51)	
744907	<sup>12123</sup> LOT BOUL ST GERMAIN	26	479 478								
	JOSEPH GABRIEL DAKANIS 12123 BOUL ST GERMAIN	CUTTER	C	280	5520		5800 280	2C	5800 280	DEPT. No. 57/1056 (26-2-51)	
744909	<sup>12117</sup> LOT BOUL ST GERMAIN	26	477 476								
	KENNETH JOHN CHEAM 12117 BOUL ST GERMAIN	OPERATOR	P	280	5520		5800 280	2P	5800 280	DEPT. No. 57/1057 (26-2-51)	
744911	<sup>12109</sup> LOT BOUL ST GERMAIN	26	475 474								
	JOSEPH NOEL ALBERT PROULX 12109 BOUL ST GERMAIN	CIVIL SERVANT	C	280	5720		6000 280	2C	6000 280	DEPT. No. 57/1057 (26-2-51)	
744913	<sup>12101</sup> LOT BOUL ST GERMAIN	26	473 472								
	PHILIP CARLISI 7250 DORCHESTER 12101 Boul St Germain	WAITER	C	280	5720		6000 280	2C	6000 280	DEPT. No. 57/1057 (26-2-51)	

879

RÔLE D'ÉVALUATION DES IMMEUBLES POUR LA PÉRIODE COMMENÇANT LE 1ER MAI, 1951  
VALUATION ROLL OF IMMOVABLE PROPERTIES FOR THE PERIOD COMMENCING MAY 1st 1951

RUE - STREET

QUARTIER - WARD

ARRONDISSEMENT ÉLECTORAL DISTRICT

4

NO DE COMPTE ACCOUNT NO.	EMPLACEMENT DE L'IMMEUBLE LOCATION OF PROPERTY	CADASTRE - SUBDIVISION OCCUPATION ET AND DÉNOMINATION	ENTRETIEN DES TROTTOIRS POS. DE FRONT MAINTENANCE OF SIDEWALKS FEET FRONTAGE	VALEUR (DOLLARS SEULEMENT) VALUE (DOLLARS ONLY)		VALEUR EXEMPTÉ EXEMPT VALUE	VALEUR IMPOSABLE TAXABLE VALUE	VALEUR POUR LA TAXE SCOLAIRE VALUE FOR SCHOOL TAX	RESOLUTION NO CERTIFICAT NO
				TERRAIN LAND	BÂTIMENTS ET AUTRES ITEM BUILDINGS AND OTHER ITEMS				
744915	12095 LOT BOUL ST GERMAIN	26 471 470		280	5520	5800 280		5800 280	RES. No. 51/1240 (20-2-51)
744917	12087 LOT BOUL ST GERMAIN	26 469 468		280	7520	7800 280		7800 280	RES. No. 51/1297 (2-13-51)
744919	LOT BLVD ST GERMAIN	26 467		140		140		140	
744920	12075 LOT BLVD ST GERMAIN	26 466		140	5620	5620 140		5620 140	RES. No. 52/1046 (11/2/52)
744921	LOT BLVD ST GERMAIN	26 465		140		140		140	
744922	12067 LOT BOUL ST GERMAIN	26 464		140	5720	5720 140		5720 140	RES. No. 52/1047 (11/2/52)
744923	111 5 JEMS AVENUE VILLE MARSALLE								
744924	752 VALIQUETTE VERDUN WALTER MURPHY CONSTRUCTION COMPANY								

880

744922  
L. Louis Boivin  
Sexi Omes  
3394 Beaubien  
(86 5530) 13-11-50

~~744922~~

THE BOARD OF THE CITY  
OF MONTREAL  
OFFICE OF THE  
MAYOR  
1000 RUELLE DE LA  
VILLE  
MONTREAL, QUEBEC  
H3B 2Y2  
TELEPHONE 392-1111  
TELEFAX 392-1112

RÔLE D'ÉVALUATION DES IMMEUBLES POUR LA PÉRIODE COMMENÇANT LE 1<sup>ER</sup> MAI, 1951  
 VALUATION ROLL OF IMMOVABLE PROPERTIES FOR THE PERIOD COMMENCING MAY 1<sup>ST</sup> 1951

RUE - STREET

QUARTIER - WARD

ARRONDISSEMENT ÉLECTORAL DISTRICT

4

NO DE COMPTE ACCOUNT NO.	EMPLACEMENT DE L'IMMEUBLE LOCATION OF PROPERTY	CADASTRE - SUBDIVISION	ENTRETIEN DES TROTTOIRS POS. DE FRONT	VALEUR (DOLLARS SEULEMENT) VALUE (DOLLARS ONLY)		VOIES VAULTS TROTTOIRS SIDEWALKS	CODE	VALEUR POUR LA TAXE SCOLAIRE VALUE FOR SCHOOL TAX	RESOLUTION NO CERTIFICAT CERTIFICATE
	NOM ET ADRESSE DU PROPRIÉTAIRE NAME AND ADDRESS OF OWNER	OCCUPATION ET AND DÉNOMINATION	MAINTENANCE OF SIDEWALKS FEET FRONTAGE	TERRAIN LAND	BÂTIMENTS ET AUTRES ITEM BUILDINGS AND OTHER ITEMS				
744923	PAR DE ST LAURENT LQT BOUL ST GERMAIN WALTER MURPHY 111 5 IEME AVENUE VILLE LASALLE JOSEPH LEO OUELLETTE 762 VALIGUETTE VERDUN WALTER MURPHY CONSTRUCTION COMPANY	26 463		140			2C	140	
744924	12039 LQT BLVD ST GERMAIN CHARLES ARCHIBALD LAWRENCE CLERK 1626 LECLAIRE	26 462		140	5620	5620 140	2C	140	Cont 544 (17/9/54) DEPT. 5.52/1048 (11/2/52)
744925	LQT BLVD ST GERMAIN CHARLES ARCHIBALD LAWRENCE CLERK 1626 LECLAIRE	26 461		140			2C	140	Cont 553 (17/9/54)
744926	12051 LQT BLVD ST GERMAIN LUCIEN BRISEBOIS 330 BOCAGE	26 460		140	5720	5720 140	2C	140	DEPT. 5.52/1049 (11/2/52)
744927	LQT BLVD ST GERMAIN LUCIEN BRISEBOIS 330 BOCAGE	26 459		140			2C	140	
744928	12043 LQT BOUL ST GERMAIN WALTER MURPHY 111 5 IEME AVENUE VILLE LASALLE JOSEPH LEO OUELLETTE 762 VALIGUETTE VERDUN WALTER MURPHY CONSTRUCTION COMPANY	26 458		140	5720	5720 140	2C	140	DEPT. 5.52/1050 (11/2/52)

744923

6. Louis Bonin  
Tape Owner,  
3394 Beaubien  
(865530) 3-11-50

744928

6. Horat Berthelot  
Traveller  
5681 Hutchison  
(868314) 28-11-50



RÔLE D'ÉVALUATION DES IMMEUBLES POUR LA PÉRIODE COMMENÇANT LE 1ER MAI 1951  
VALUATION ROLL OF IMMOVABLE PROPERTIES FOR THE PERIOD COMMENCING MAY 1ST 1951

RUE - STREET

QUARTIER - WARD

ARRONDISSEMENT ÉLECTORAL DISTRICT

4

NO DE COMPTE ACCOUNT NO.	EMPLACEMENT DE L'IMMEUBLE LOCATION OF PROPERTY	CADASTRE - SUBDIVISION OCCUPATION ET / AND DÉNOMINATION	ENTRETIEN DES TROTTOIRS POS. DE FRONT MAINTENANCE OF SIDEWALKS FEET FRONTAGE	VALEUR (DOLLARS SEULEMENT) VALUE (DOLLARS ONLY)		INDICATEUR INDICATOR SUBDIVISION	CODE CODE	DÉNOMINATION DENOMINATION	VALEUR POUR LA TAXE SCOLAIRE VALUE FOR SCHOOL TAX	RESOLUTION NO CERTIFICATE NO
				TERRAIN LAND	BÂTIMENTS ET AUTRES BUILDINGS AND OTHER ITEMS					
	PAR DE ST LAURENT									
744929	LOT BOUL ST GERMAIN	26 457		140			2C	140		
1952	WALTER MURPHY 111 5 IEME AVENUE VILLE LASALLE JOSEPH LEO OUELLETTE 762 VALIQUETTE VERDUN WALTER MURPHY CONSTRUCTION COMPANY									
744930	12035 LOT BLVD ST GERMAIN	26 456		140	5620		2C	5620 140		DEBT No. 52/1051 (11/2/51)
1952	GIND DONATI 3493 SHUTER	COOK								
744931	LOT BLVD ST GERMAIN	26 455		140			2C	140		
1952	GIND DONATI 3493 SHUTER	COOK								
744932	12027 LOT BOUL ST GERMAIN	26 454		140	5720		2C	5720 140		DEBT No. 52/1052 (11/2/52)
1952	WALTER MURPHY 111 5 IEME AVENUE VILLE LASALLE JOSEPH LEO OUELLETTE 762 VALIQUETTE VERDUN WALTER MURPHY CONSTRUCTION COMPANY									
744933	LOT BOUL ST GERMAIN	26 453		140			2C	140		
1952	WALTER MURPHY VILLE LASALLE 111 5 IEME AVENUE JOSEPH LEO OUELLETTE 762 VALIQUETTE VERDUN WALTER MURPHY CONSTRUCTION COMPANY									
744934	LOT BOUL ST GERMAIN	26 452		140			2J	140		
1953	REBECCA MULLER WID OF JOSEPH DEMBINSKY 437 FOURTH STREET CORNWALL ONT									882

744929

b. Anst (Bellelet)  
Droeller  
5681 Hochmann  
(868314) 28-11-50

744932

b. Jean Paul Denis  
accountant  
8840 Henri-Julien  
(865532) 13-11-50

744933

b. Jean Paul Denis  
accountant  
8840 Henri-Julien  
(865532) 13-11-50

RÔLE D'ÉVALUATION DES IMMEUBLES POUR LA PÉRIODE COMMENÇANT LE 1ER MAI, 1951  
 VALUATION ROLL OF IMMOVABLE PROPERTIES FOR THE PERIOD COMMENCING MAY 1st 1951

RUE - STREET

QUARTIER - WARD

ARRONDISSEMENT ÉLECTORAL DISTRICT

4

NO. DE COMPTE ACCOUNT NO.	EMPLACEMENT DE L'IMMEUBLE LOCATION OF PROPERTY NOM ET ADRESSE DU PROPRIÉTAIRE NAME AND ADDRESS OF OWNER	CADASTRE - SUBDIVISION OCCUPATION ET / AND DÉNOMINATION	ENTRETIEN DES TROTOIRS POUR DE FRONT MAINTENANCE OF SIDEWALKS FEET FRONTAGE	VALEUR (DOLLARS SEULEMENT) VALUE (DOLLARS ONLY)				VOIES VALEURS TROTTOIRS SIDEWALKS	CODE DÉNOMINATION	VALEUR POUR LA TAXE SCOLAIRE VALUE FOR SCHOOL TAX	RESOLUTION NO CERTIFICAT NO
				TERRAIN LAND	BÂTIMENTS ET AUTRES ICHES BUILDINGS AND OTHER ITEMS	VALEUR EXEMPTÉ EXEMPT VALUE	VALEUR IMPOSABLE TAXABLE VALUE				
744935	LOT BOUL ST GERMAIN WALTER MURPHY 111 5. IEME AVENUE VILLE LASALLE JOSEPH LEO OUELLETTE 762 VALIQUETTE VERDUN WALTER MURPHY CONSTRUCTION COMPANY	26 451		140			140		20	140	
744936	LOT BLVD ST GERMAIN GUY DAVIAULT 3485 WELLINGTON VERDUN	26 450		140	5720		5720 140		20	5720 140	RES. No. 52/1053 (11/2/52)
744937	LOT BLVD ST GERMAIN GUY DAVIAULT 3485 WELLINGTON VERDUN	26 449		140			140		20	140	
744938	LOT BOUL ST GERMAIN John Gordon Andrews LA CITE DE MONTRÉAL	26 448		140	7420	140	7420 140		P 995	7420 140	RES. No. 53/396 (10-6-53)
744939	LOT BOUL ST GERMAIN LA CITE DE MONTRÉAL VERSO	26 447		140		140	140		995	140	
744940	LOT BOUL ST GERMAIN RICHARD WILLIAMS 4338 KENSINGTON AVE	26 446		160			160		2P	160	
	DE SALABERRY	A E 46									

744938

l.

Mrs. Xavier Gauthier  
constructeur

6665 Manandière

(879746)

13/2/51

744939

l. Do

RÔLE D'ÉVALUATION DES IMMEUBLES POUR LA PÉRIODE COMMENÇANT LE 1ER MAI 1951  
VALUATION ROLL OF IMMOVABLE PROPERTIES FOR THE PERIOD COMMENCING MAY 1ST 1951

RUE - STREET

QUARTIER - WARD

ARRONDISSEMENT ÉLECTORAL DISTRICT

46

NO DE COMPTE ACCOUNT NO.	EMPLACEMENT DE L'IMMEUBLE LOCATION OF PROPERTY	CADASTRE - SUBDIVISION	ENTRETIEN DES TROTTOIRS POS. DE FRONT	VALEUR (DOLLARS SEULEMENT) VALUE (DOLLARS ONLY)		VALEUR EXEMPTÉ EXEMPT VALUE	VALEUR IMPOSABLE TAXABLE VALUE	CODE	VALEUR POUR LA TAXE SCOLAIRE VALUE FOR SCHOOL TAX	RESOLUTION NO CERTIFICAT CERTIFICATE NO
	NOM ET ADRESSE DU PROPRIÉTAIRE NAME AND ADDRESS OF OWNER	OCCUPATION ET DÉNOMINATION	MANTENANCE OF SIDEWALKS FEET FRONTAGE	TERRAIN LAND	BÂTIMENTS ET AUTRES ICHES BUILDINGS AND OTHER ITEMS					
744941 <small>Voir Role Supp. 1953</small>	3046 de Salaberry 11995 LOT BLVD ST GERMAIN	26 443		100	11820		11820 100	2C	11820 100	ORBT. No. 52/4576 (10/6/52)
744942 <small>Voir Role Supp. 1953</small>	WILBROD BIBEAU 1302 LOGAN DE SALABERRY HOMOLOGUE	26 442		80			80	2C	80	
744943 <small>Voir Role Supp. 1953</small>	LOT BLVD ST GERMAIN WILBROD BIBEAU 1302 LOGAN	26 441		80			80	2C	80	
744944 <small>Voir Role Supp. 1953</small>	LOT BLVD ST GERMAIN WILBROD BIBEAU 1302 LOGAN	26 440		80			80	2C	80	
744945 <small>Voir Role Supp. 1953</small>	11985 LOT BLVD ST GERMAIN DANIEL CHAN 67 LAGAUCHETIERE W	26 439 438		160 80	5640		5800 80	N 2C	5800 80	1952-53 ORBT. No. 53/9121 (9/3/53)
744946 <small>Voir Role Supp. 1953</small>	LOT BLVD ST GERMAIN DANIEL CHAN 67 LAGAUCHETIERE W	26 438		80			80	2C	80	
744947 <small>Voir Role Supp. 1952 1953</small>	11975 LOT BLVD ST GERMAIN CLARENCE KEITH HANLEY KENDALL 10820 LAVAL RD ST LAURENT P Q	26 437 436		160 80	5540		5700 80	2C 10	5700 80	ORBT. No. 52/1204 (12/2/52) but 304 (5-9-52)

RÔLE D'ÉVALUATION DES IMMEUBLES POUR LA PÉRIODE COMMENÇANT LE 1ER MAI, 1951  
 VALUATION ROLL OF IMMOVABLE PROPERTIES FOR THE PERIOD COMMENCING MAY 1st 1951

RUE - STREET


QUARTIER - WARD

ARRONDISSEMENT ÉLECTORAL DISTRICT


46

NO. DE COMPTE ACCOUNT NO.	EMPLACEMENT DE L'IMMEUBLE LOCATION OF PROPERTY		CADASTRE - SUBDIVISION		ENTRETIEN DES TROTTOIRS POS. DE FRONT		VALEUR (DOLLARS SEULEMENT) VALUE (DOLLARS ONLY)		VOIES VALEURS TROTTOIRS SIDEWALKS	C O D E	DÉSIGNATION	VALEUR POUR LA TAXE SCOLAIRE VALUE FOR SCHOOL TAX	RESOLUTION NO CERTIFICAT CERTIFICATE NO
	NOM ET ADRESSE DU PROPRIÉTAIRE NAME AND ADDRESS OF OWNER	OCCUPATION ET AND DÉSIGNATION	M <small>AIN</small> T <small>EN</small> ANCE OF SIDEWALKS FEET FRONTAGE	TERRAIN LAND	B <small>Â</small> T <small>IM</small> ENTS ET AUTRES I <small>TE</small> M BUILDINGS AND OTHER I <small>TE</small> M <small>S</small>	VALEUR EXEMPT <small>E</small> EXEMPT VALUE	VALEUR IMPOSABLE TAXABLE VALUE	VALEUR EXEMPT <small>E</small> EXEMPT VALUE					
	PAR DE ST LAURENT												
<del>744948</del>	<del>LOT BLVD ST GERMAIN</del>	<del>26 436</del>	<del>80</del>	<del>80</del>	<del>20</del>	<del>80</del>							
<i>Non</i> 744947	CLARENCE KEITH HANLEY KENDALL 18820 LAVAL RD ST LAURENT P-Q	CIVIL SERVANT											
744949	11969 LOT BLVD ST GERMAIN	26 435 434	160	5340	80	5500	80	5500	P 2P			1952-53 cut 38413 (5-11-57) 2499 CERT. No. 52/2499 (27/3/52)	
1953	WILFRID GRANDFELL BRENT 4347 CHARLEMAGNE	X-RAY ENGINEER											
<del>744950</del>	<del>LOT BLVD ST GERMAIN</del>	<del>26 434</del>	<del>80</del>	<del>80</del>	<del>20</del>	<del>80</del>							
<i>Non</i> 744944	<del>WILFRID GRANDFELL BRENT 4347 CHARLEMAGNE</del>	<del>X-RAY ENGINEER</del>											
744951	11963 LOT BLVD ST GERMAIN	26 433 187	80	6340	80	5240	80	5340	C 2P			cut 321/322 (19/9/52) 5340 80 CERT. No 52/2500 (27/3/52)	
1953	GRANT CLAYTON MITCHELL 6933 HUTCHISON	PRESSMAN											
744952	LOT BLVD ST GERMAIN	26 432	80		80	80	80	80	C 2P			cut 323/324 (19/9/52)	
1953	GRANT CLAYTON MITCHELL 6933 HUTCHISON	PRESSMAN											
744953	11953 LOT BOUL ST GERMAIN	26 431	80	5740	80	5740	80	5740	2P			5740 80 CERT. No 52/2746 (13-4-53)	
1954	LUCIEN LAFRANCE 76 PACIFIQUE LAVAL DES RAPIDES	CONSTRUCTEUR											
744954	LOT BOUL ST GERMAIN	26 430	80		80	80	80	80	2P P				
1954	LUCIEN LAFRANCE 76 PACIFIQUE LAVAL DES RAPIDES	CONSTRUCTEUR											

744953  
N. *La Maison Moderne*  
*Limitée*  
(868464) 28-11-50



744954  
N. *La Maison Moderne*  
*Limitée*  
(868464) 28-11-50



744953  
P. John Richard Scott  
7726 Casgrain *manager*  
(880779) 20-2-51

744954  
de

RÔLE D'ÉVALUATION DES IMMEUBLES POUR LA PÉRIODE COMMENÇANT LE 1ER MAI, 1951  
VALUATION ROLL OF IMMOVABLE PROPERTIES FOR THE PERIOD COMMENCING MAY 1ST 1951

RUE - STREET

QUARTIER - WARD

ARRONDISSEMENT ÉLECTORAL DISTRICT

46

NO DE COMPTE ACCOUNT NO.	EMPLACEMENT DE L'IMMEUBLE LOCATION OF PROPERTY NOM ET ADRESSE DU PROPRIÉTAIRE NAME AND ADDRESS OF OWNER	CADASTRE - SUBDIVISION OCCUPATION ET AND DENOMINATION	ENTRETIEN DES TROTTOIRS PDS. DE FRONT MAINTENANCE OF SIDEWALKS FEET FRONTAGE	VALEUR (DOLLARS SEULEMENT) VALUE (DOLLARS ONLY)		VALEUR EXEMPTÉ EXEMPT VALUE	VALEUR IMPOSABLE TAXABLE VALUE	DÉSIGNATION DENOMINATION	VALEUR POUR LA TAXE SCOLAIRE VALUE FOR SCHOOL TAX	RESOLUTION NO CERTIFICATE NO
				TERRAIN LAND	BÂTIMENTS ET AUTRES ÎTENS BUILDINGS AND OTHER ITEMS					
744955	11945 LOT BOUL ST GERMAIN LUCIEN LAFRANCE 76 PACIFIQUE LAVAL DES RAPIDES	26 429 CONSTRUCTEUR		80	5740		5740 80	2P	5740 80	DEPT. No. 52/4749 (17-4-51)
744956	LBT BLVD ST GERMAIN DU BERGER CONSTRUCTION LTEE	26 428		80			80	P 6	80	
744957	LOT BOUL ST GERMAIN MADELEINE LABONTE EPSE S DE B DE MARCEL LAMBERT 5963 2 E AVENUE	26 427 PROP TAXIS		80			80	2C	80	
744958	11931 LOT BOUL ST GERMAIN MARCEL LAMBERT 6963 2 E AVENUE 11931 Boul St Germain	26 426 425 PROP TAXIS		160 80	5440		5600 80	2C	5600 80	DEPT. No. 51/2321 (22-3-51)
<del>744959</del>	<del>LOT BOUL ST GERMAIN MARCEL LAMBERT 5963 2 E AVENUE</del>	<del>26 425 PROP TAXIS</del>		<del>80</del>			<del>80</del>	<del>2C</del>	<del>80</del>	
744960	LOT BOUL ST GERMAIN MARK ABRAHAMS 159 WALM AVE CRICKLEWOOD LONDON ENGLAND	26 424 DECEDE		80			80	2J	80	
744961	LBT BOUL ST GERMAIN MARK ABRAHAMS 159 WALM AVE CRICKLEWOOD LONDON ENGLAND	26 423 DECEDE		80			80	2J	80	



744955

N. La Maison Moderne  
ANNÉE  
limitée  
(868464) 28-11-50

744956

N. La Maison Moderne  
ANNÉE  
limitée  
(868465) 28-11-50

744955

P. George Frederick Donald  
5636 Bordeaux deck  
(880778) 20-2-51

744956

do

RÔLE D'ÉVALUATION DES IMMEUBLES POUR LA PÉRIODE COMMENÇANT LE 1<sup>ER</sup> MAI, 1951  
 VALUATION ROLL OF IMMOVABLE PROPERTIES FOR THE PERIOD COMMENCING MAY 1<sup>ST</sup> 1951

RUE - STREET

QUARTIER - WARD

ARRONDISSEMENT ÉLECTORAL DISTRICT

46

NO DE COMPTE ACCOUNT NO.	EMPLACEMENT DE L'IMMEUBLE LOCATION OF PROPERTY NOM ET ADRESSE DU PROPRIÉTAIRE NAME AND ADDRESS OF OWNER	CADASTRE - SUBDIVISION OCCUPATION ET AND DÉNOMINATION	ENTRETIEN DES TROTTOIRS POS. DE FRONT MAINTENANCE OF SIDEWALKS FEET FRONTAGE	VALEUR (DOLLARS SEULEMENT) VALUE (DOLLARS ONLY)		VALEUR EXEMPTÉ EXEMPT VALUE	VALEUR IMPOSABLE TAXABLE VALUE	VOIES PROPRIÉTÉ SIDEWALKS	C	D	E	VALEUR POUR LA TAXE SCOLAIRE VALUE FOR SCHOOL TAX	RESOLUTION NO CERTIFICAT NO
				TERRAIN LAND	BÂTIMENTS ET AUTRES BUILDINGS AND OTHER ITEMS								
PAR DE ST LAURENT													
744962 1953 Vote Role Supp. Dec Supp. Roll 1953	LOT BOUL ST GERMAIN MARK ABRAHAMS 159 WALS AVE CRICKLEWOOD LONDON ENGLAND	26 422 DECEDE	J	80			80			2	J	80	
744963 1953 Vote Role Supp. Dec Supp. Roll 1953	LOT BOUL ST GERMAIN MARK ABRAHAMS 159 WALS AVE CRICKLEWOOD LONDON ENGLAND	26 421 DECEDE	J	80			80			2	J	80	
744964 11909	LOT BOUL ST GERMAIN DOUGLAS W LEMDINE 4365 GIBOUARD 11909 Boul St Germain	26 420 419 Clerk COMMITS	P	160	5340		5500			2	P	5500	Ord 493-4 (17-2-54)
744966 1952 Vote Role Supp. Dec Supp. Roll 1952	LOT BOUL ST GERMAIN WILLIAM A SINGER 223 EAGAN VERDON 11899 Boul St Germain	26 418 417 ELECTRO-TYPER	P	160 80	5340		5500 80			2	P	5500 80	Ord. No. 52/1366 (21/2/52)
<del>744967</del> 1953 Vote Role Supp. Dec Supp. Roll 1953	<del>LOT BOUL ST GERMAIN WILLIAM A SINGER 713 EAGAN VERDON</del>	<del>26 417 ELECTRO-TYPER</del>	<del>P</del>	<del>80</del>			<del>80</del>			<del>2</del>	<del>P</del>	<del>80</del>	
744968 1952 Vote Role Supp. Dec Supp. Roll 1952	LOT BOUL ST GERMAIN JOHN GILFILLAN 134 WICKSTEED TOWN OF MONT ROYAL	26 416 415 414 CLERK	P	240 80	6060		6300 80			2	P	6300 80	Ord. No. 52/1367 (21/2/52)

88?

RÔLE D'ÉVALUATION DES IMMEUBLES POUR LA PÉRIODE COMMENÇANT LE 1er MAI, 1951  
 VALUATION ROLL OF IMMOVABLE PROPERTIES FOR THE PERIOD COMMENCING MAY 1st 1951

RUE - STREET

QUARTIER - WARD

ARRONDISSEMENT ÉLECTORAL DISTRICT

46

NO. DE COMPTE ACCOUNT NO.	EMPLACEMENT DE L'IMMEUBLE LOCATION OF PROPERTY NOM ET ADRESSE DU PROPRIÉTAIRE NAME AND ADDRESS OF OWNER	CADASTRE - SUBDIVISION OCCUPATION ET AND DENOMINATION	ENTRETIEN DES TROTTOIRS POS. DE FRONT MAINTENANCE OF SIDEWALKS FEET FRONTAGE	VALEUR (DOLLARS SEULEMENT) VALUE (DOLLARS ONLY)		VALEUR EXEMPTÉ EXEMPT VALUE	VALEUR IMPOSABLE TAXABLE VALUE	CODE DÉSIGNATION	VALEUR POUR LA TAXE SCOLAIRE VALUE FOR SCHOOL TAX	RESOLUTION NO CERTIFICAT CERTIFICATE NO
				TERRAIN LAND	BÂTIMENTS ET AUTRES ITEM BUILDINGS AND OTHER ITEMS					
<del>744969</del>	<del>LOT BOUL ST GERMAIN</del> <del>JOHN GILFILLAN</del> <del>134 WICKSTEED</del> <del>TOWN OF MONT ROYAL</del>	<del>26 415</del> <del>CLERK</del>	<del>P</del>	<del>80</del>		<del>80</del>	<del>80</del>	<del>2P</del>	<del>80</del>	
<del>744970</del>	<del>LOT BOULEVARD ST GERMAIN</del> <del>JOHN GILFILLAN</del> <del>134 WICKSTEED</del> <del>TOWN OF MONT ROYAL</del>	<del>26 414</del> <del>CLERK</del>	<del>P</del>	<del>80</del>		<del>80</del>	<del>80</del>	<del>2P</del>	<del>80</del>	
744971	11885 LOT BOUL ST GERMAIN 1952 DOUGLAS BELLER 53 WICKSTEED TOWN OF MONT ROYAL	26 413 412 CLERK	P	160 80	5440	5600 80	5100	2P	80	RES. NO. 52/1368 (21/2/52)
<del>744972</del>	<del>LOT BOUL ST GERMAIN</del> <del>DOUGLAS BELLER</del> <del>53 WICKSTEED</del> <del>TOWN OF MONT ROYAL</del>	<del>26 412</del> <del>CLERK</del>	<del>P</del>	<del>80</del>		<del>80</del>	<del>80</del>	<del>2P</del>	<del>80</del>	
744973	11875 LOT BOUL ST GERMAIN 1953 ADRIEN COTE 2445 PAPINEAU	26 411 410 ELECTRICIEN	C	160 80	5040	5200 80	5200	2C	80	
<del>744974</del>	<del>LOT BOUL ST GERMAIN</del> <del>ADRIEN COTE</del> <del>2445 PAPINEAU</del>	<del>26 410</del> <del>ELECTRICIEN</del>	<del>C</del>	<del>80</del>		<del>80</del>	<del>80</del>	<del>2C</del>	<del>80</del>	
744975	11870 LOT BOUL ST GERMAIN 1952 MARKLAND MOLSON HANNAFORDS UPT. 1953 3829 NORTHCLIFFE AVE.	26 409 409 P	P	80 80	5440	80 80	80	2P	80	RES. NO. 52/1368 (21/2/52)

RÔLE D'ÉVALUATION DES IMMEUBLES POUR LA PÉRIODE COMMENÇANT LE 1<sup>ER</sup> MAI, 1951  
 VALUATION ROLL OF IMMOVABLE PROPERTIES FOR THE PERIOD COMMENCING MAY 1<sup>ST</sup> 1951

RUE - STREET

QUARTIER - WARD

ARRONDISSEMENT ÉLECTORAL DISTRICT

46

NO DE COMPTE ACCOUNT NO.	EMPLACEMENT DE L'IMMEUBLE LOCATION OF PROPERTY	CADASTRE - SUBDIVISION OCCUPATION ET / AND DENOMINATION	ENTRETIEN DES TROTTOIRS POS. DE FRONT MAINTENANCE OF SIDEWALKS FEET FRONTAGE	VALEUR (DOLLARS SEULEMENT) VALUE (DOLLARS ONLY)		VOIES VALETS INDUSTRIELLES SIDEWALKS	E D O C U C I O N	VALEUR POUR LA TAXE SCOLAIRE VALUE FOR SCHOOL TAX	RESOLUTION NO CERTIFICAT CERTIFICATE NO
				TERRAIN LAND	BÂTIMENTS ET AUTRES ITEM BUILDINGS AND OTHER ITEMS				
	PAR DE ST LAURENT								
744976	Lot Boul. St Germain	26 408		80				80	
744976	LOT BOUL ST GERMAIN	26 408		80			2P	80	
1952	MARKLAND MOLSON HANNAFORD SUPT 3829 NORTHCLIFFE AVE.								
744977	11861 LOT BLVD ST GERMAIN	26 407 406		160	5040			5200	
	HOWARD J WHELAN 890 ANVERS	BELL TEL EMP					2C	5200	
744979	11851 LOT BLVD ST GERMAIN	26 405 404		180	5420			5600	
1952	DONALD SCHOLEFIELD 4549 HARVARD	PILOT		80			2P	80	CERT. No. 51/8405 (2/11/51)
744980	LOT BLVD ST GERMAIN	26 404							
744977	DONALD SCHOLEFIELD 4549 HARVARD	PILOT		100			2P	100	
1952	JEANNE								
744981	11845 LOT BLVD ST GERMAIN	26 401		100	7320			7320	
1952	11845 Blvd St Germain ARCADE PILOTE 9040 BASILE ROUTHIER	CONSTRUCTEUR					2C	100	CERT. No. 53/5 (4/5/53)
744982	LOT BLVD ST GERMAIN	26 400							
1952	ARCADE PILOTE 9040 BASILE ROUTHIER	CONSTRUCTEUR		80			2C	80	
744983	11841 LOT BLVD ST GERMAIN	26 399							
1953	ARCADE PILOTE 9040 BASILE ROUTHIER	CONSTRUCTEUR		80	7340		2C	80	1952/53 CERT. No. 53/6 (4/5/53) 889

RÔLE D'ÉVALUATION DES IMMEUBLES POUR LA PÉRIODE COMMENÇANT LE 1ER MAI, 1951  
 VALUATION ROLL OF IMMOVABLE PROPERTIES FOR THE PERIOD COMMENCING MAY 1ST 1951

RUE - STREET

QUARTIER - WARD

ARRONDISSEMENT ÉLECTORAL DISTRICT

46

NO DE COMPTE ACCOUNT NO.	EMPLACEMENT DE L'IMMEUBLE LOCATION OF PROPERTY	CADASTRE - SUBDIVISION OCCUPATION BY / AND DÉNOMINATION	ENTRETIEN DES TROTTOIRS PDS. DE FRONT MAINTENANCE OF SIDEWALKS FEET FRONTAGE	VALEUR (DOLLARS SEULEMENT) VALUE (DOLLARS ONLY)		VOIES VAULTS TROTTOIRS SIDEWALKS	DÉNOMINATION	VALEUR POUR LA TAXE SCOLAIRE VALUE FOR SCHOOL TAX	RESOLUTION NO CERTIFICAT NO
				TERRAIN LAND	BÂTIMENTS ET AUTRES ITCM BUILDINGS AND OTHER ITEMS				
PAR DE ST LAURENT									
744984	LOT BLVD ST GERMAIN ARCADE PILOTE 9040 BASILE ROUTHIER	26 398 CONSTRUCTEUR	C	80			2C	80	
744985	LOT BOUL ST GERMAIN ADRIEN MANDEVILLE 1 A LAGACE L ABORD A PLOUFFE	26 397 ASS GERANT	C	80			2C	80	
744986	LOT BOUL ST GERMAIN ADRIEN MANDEVILLE 1 A LAGACE L ABORD A PLOUFFE	26 396 ASS GERANT	C	80			2C	80	
744987	LOT BOUL ST GERMAIN ADRIEN MANDEVILLE 1 A LAGACE L ABORD A PLOUFFE	26 395 ASS GERANT	C	80			2C	80	
744988	LGT BOUL ST GERMAIN ADRIEN MANDEVILLE 1 A LAGACE L ABORD A PLOUFFE	26 394 ASS GERANT	C	80			2C	80	
744989	LOT BOUL ST GERMAIN EMMA E GARRICK WIFE OF WALTER JAMES FURNEAUX 98 OALEWOOD AVE S HAMILTON ONTARIO	26 393 MARCHAND	D	80			2P	80	

RÔLE D'ÉVALUATION DES IMMEUBLES POUR LA PÉRIODE COMMENÇANT LE 1ER MAI, 1951  
 VALUATION ROLL OF IMMOVABLE PROPERTIES FOR THE PERIOD COMMENCING MAY, 1st 1951

RUE - STREET

QUARTIER - WARD

ARRONDISSEMENT ÉLECTORAL DISTRICT

46

NO DE COMPTE ACCOUNT NO.	EMPLACEMENT DE L'IMMEUBLE LOCATION OF PROPERTY	CADASTRE - SUBDIVISION	ENTRETIEN DES TROTTOIRS POS. DE FRONT MAINTENANCE OF SIDEWALKS FEET FRONTAGE	VALEUR (DOLLARS SEULEMENT) VALUE (DOLLARS ONLY)		VALEUR EXEMPTÉ EXEMPT VALUE	VALEUR IMPOSABLE TAXABLE VALUE	CODE	VALEUR POUR LA TAXE SCOLAIRE VALUE FOR SCHOOL TAX	RESOLUTION NO CERTIFICAT NO
				TERRAIN LAND	BÂTIMENTS ET AUTRES ITEM BUILDINGS AND OTHER ITEMS					
	PAR DE ST LAURENT									
744990	LOT BOUL ST GERMAIN EMMA E GARRICK WIFE OF WALTER JAMES FURNEAUX 90 DALEWOOD AVE S HAMILTON ONTARIO	26 392				80	80	2P	80	
744991	11893 LOT BLVD ST GERMAIN Gordon Robert Minty 11893 Blvd St Germain ARCADE PILOTE 9040 BASILE ROUTHIER	26 391			80	7340	80	2C	7340 80	1959/53 OBT. N. 53/7 (4/5/53)
744992	LOT BLVD ST GERMAIN ARCADE PILOTE 9040 BASILE ROUTHIER	26 390			80		80	2C	80	
744993	11819 LOT BLVD ST GERMAIN Armand Droux 11819 Blvd St Germain ARCADE PILOTE 9040 BASILE ROUTHIER	26 389			80	7340	80	2C	7340 80	1958/53 OBT. N. 53/8 (4/5/53)
744994	LOT BOUL ST GERMAIN ARCADE PILOTE 9040 BASILE ROUTHIER	26 388			80		80	2C	80	
744995	LOT BLVD ST GERMAIN ARCADE PILOTE 9040 BASILE ROUTHIER	26 387			80		80	2C	80	
744996	11111 LOT BLVD ST GERMAIN WILSON BLAIR 5556 12TH AVENUE	26 386			80	6140	80	2P	6140 80	OBT. N. 53/19 (4/5/53)

RÔLE D'ÉVALUATION DES IMMEUBLES POUR LA PÉRIODE COMMENÇANT LE 1<sup>ER</sup> MAI, 1951  
 VALUATION ROLL OF IMMOVABLE PROPERTIES FOR THE PERIOD COMMENCING MAY 1<sup>ST</sup> 1951

RUE - STREET

QUARTIER - WARD

ARRONDISSEMENT ÉLECTORAL DISTRICT

46

NO DE COMPTE ACCOUNT NO.	EMPLACEMENT DE L'IMMEUBLE LOCATION OF PROPERTY	CADASTRE - SUBDIVISION	ENTRETIEN DES TROTOIRS POS. DE FRONT MAINTENANCE OF SIDEWALKS FEET FRONTAGE	VALEUR (DOLLARS SEULEMENT) VALUE (DOLLARS ONLY)		VOIES VAULTS TROTTOIRS SIDEWALKS	CODE	DÉNOMINATION	VALEUR POUR LA TAXE SCOLAIRE VALUE FOR SCHOOL TAX	RESOLUTION NO CERTIFICAT CERTIFICATE NO
				TERRAIN LAND	BÂTIMENTS ET AUTRES ITEM BUILDINGS AND OTHER ITEMS					
744997 1953 1954	LOT BLVD ST GERMAIN WILSON BLAIR 5556 12TH AVENUE	26 385 ACCOUNTANT	P	80			2P		80	
744998 1952 1953 1955	LOT BLVD ST GERMAIN ARCADE PILOTE 9040 BASILE ROUTHIER	26 384 CONSTRUCTEUR	C	80			2C		80	
744999 1952 1955	LOT BLVD ST GERMAIN ARCADE PILOTE 9040 BASILE ROUTHIER	26 383 CONSTRUCTEUR	C	80			2C		80	
				10052	92786	299320	18030	375250		3931107
				10052	93780	299320	18,200 18030	375250 374910		3931106

RÔLE D'ÉVALUATION DES IMMEUBLES POUR LA PÉRIODE COMMENÇANT LE 1ER MAI, 1951  
 VALUATION ROLL OF IMMOVABLE PROPERTIES FOR THE PERIOD COMMENCING MAY 1ST 1951

RUE - STREET

QUARTIER - WARD

ARRONDISSEMENT ÉLECTORAL DISTRICT

46

NO. DE COMPTE ACCOUNT NO.	EMPLACEMENT DE L'IMMEUBLE LOCATION OF PROPERTY	CADASTRE - SUBDIVISION OCCUPATION ET / AND DENOMINATION	ENTRETIEN DES TROTTOIRS PDS. DE FRONT MAINTENANCE OF SIDEWALKS FEET FRONTAGE	VALEUR (DOLLARS SEULEMENT) VALUE (DOLLARS ONLY)		VALEUR POUR LA TAXE SCOLAIRE VALUE FOR SCHOOL TAX	RESOLUTION NO CERTIFICAT CERTIFICATE NO
				TERRAIN LAND	BÂTIMENTS ET AUTRES ITEMS BUILDINGS AND OTHER ITEMS		
<b>PAR DE ST LAURENT</b>							
745000 1952 <small>Voir Role Supp. 1952 See Supp. Roll</small>	LOT BLVD ST GERMAIN ARCADE PILOTE 9040 BASILE ROUTHIER	26 382 CONSTRUCTEUR	C	80		80	2C
745001 1952 <small>Voir Role Supp. 1952 See Supp. Roll</small>	LOT BLVD ST GERMAIN ARCADE PILOTE 9040 BASILE ROUTHIER	26 381 CONSTRUCTEUR	C	80		80	2C
745002 1952 <small>Voir Role Supp. 1952 See Supp. Roll</small>	LOT BLVD ST GERMAIN ARCADE PILOTE 9040 BASILE ROUTHIER	26 380 CONSTRUCTEUR	C	80		80	2C
745003 1952 <small>Voir Role Supp. 1952 See Supp. Roll</small>	LOT BLVD ST GERMAIN ARCADE PILOTE 9040 BASILE ROUTHIER	26 379 CONSTRUCTEUR	C	80		80	2C
745004 1952 <small>Voir Role Supp. 1952 See Supp. Roll</small>	LOT BLVD ST GERMAIN ARCADE PILOTE 9040 BASILE ROUTHIER	26 378 CONSTRUCTEUR	C	80		80	2C
745005 1952 <small>Voir Role Supp. 1952 See Supp. Roll</small>	LOT BLVD ST GERMAIN ARCADE PILOTE 9040 BASILE ROUTHIER	26 377 CONSTRUCTEUR	C	80		80	2C
745006 1952 <small>Voir Role Supp. 1952 See Supp. Roll</small>	LOT BLVD ST GERMAIN ARCADE PILOTE 9040 BASILE ROUTHIER	26 376 CONSTRUCTEUR	C	80		80	2C
<del>PAR DE ST LAURENT</del>							



RÔLE D'ÉVALUATION DES IMMEUBLES POUR LA PÉRIODE COMMENÇANT LE 1ER MAI, 1951  
 VALUATION ROLL OF IMMOVABLE PROPERTIES FOR THE PERIOD COMMENCING MAY 1ST 1951

RUE - STREET

QUARTIER - WARD

ARRONDISSEMENT ÉLECTORAL DISTRICT

46

NO DE COMPTE ACCOUNT NO.	EMPLACEMENT DE L'IMMEUBLE LOCATION OF PROPERTY	CADASTRE - SUBDIVISION OCCUPATION ET AND DÉNOMINATION	ENTRETIEN DES TROTOIRS POS. DE FRONT MAINTENANCE OF SIDEWALKS FEET FRONTAGE	VALEUR (DOLLARS SEULEMENT) VALUE (DOLLARS ONLY)		VOUTES VAULTS TROTOIRS SIDEWALKS	CODE DÉNOMINATION	VALEUR POUR LA TAXE SCOLAIRE VALUE FOR SCHOOL TAX	RESOLUTION NO CERTIFICAT NO
				TERRAIN LAND	BÂTIMENTS ET AUTRES ITEM BUILDINGS AND OTHER ITEMS VALEUR EXEMPTÉ EXEMPT VALUE				
745007	LOT BLVD ST GERMAIN ARCADE PILOTE 9040 BASILE ROUTHIER	26 375 CONSTRUCTEUR	C	80			20	80	
745008	LOT BLVD ST GERMAIN ARCADE PILOTE 9040 BASILE ROUTHIER	26 374 CONSTRUCTEUR	C	80			20	80	
745009	LOT BLVD ST GERMAIN ARCADE PILOTE 9040 BASILE ROUTHIER	26 373 CONSTRUCTEUR	C	80			20	80	
745010	LOT BLVD ST GERMAIN ARCADE PILOTE 9040 BASILE ROUTHIER	26 372 CONSTRUCTEUR	C	80			20	80	
745011	LOT BLVD ST GERMAIN ARCADE PILOTE 9040 BASILE ROUTHIER	26 371 CONSTRUCTEUR	C	80			20	80	
745012	LOT BLVD ST GERMAIN ARCADE PILOTE 9040 BASILE ROUTHIER	26 370 CONSTRUCTEUR	C	80			20	80	
745013	LOT BLVD ST GERMAIN ARCADE PILOTE 9040 BASILE ROUTHIER	26 369 CONSTRUCTEUR	C	80			20	80	
		<del>PAR DE ST LAURENT</del>							

RÔLE D'ÉVALUATION DES IMMEUBLES POUR LA PÉRIODE COMMENÇANT LE 1ER MAI, 1951  
 VALUATION ROLL OF IMMOVABLE PROPERTIES FOR THE PERIOD COMMENCING MAY, 1ST 1951

RUE - STREET

QUARTIER - WARD

ARRONDISSEMENT ÉLECTORAL DISTRICT

46

NO DE COMPTE ACCOUNT NO.	EMPLACEMENT DE L'IMMEUBLE LOCATION OF PROPERTY	CADASTRE - SUBDIVISION OCCUPATION ET AND DÉNOMINATION	ENTRETIEN DES TROTTOIRS POS. DE FRONT MAINTENANCE OF SIDEWALKS FEET FRONTAGE	VALEUR (DOLLARS SEULEMENT) VALUE (DOLLARS ONLY)		VOIES VAULTS TROTTOIRS SIDEWALKS	C O D E	DÉNOMINATION	VALEUR POUR LA TAXE SCOLAIRE VALUE FOR SCHOOL TAX	RESOLUTION NO CERTIFICAT CERTIFICATE
				TERRAIN LAND	BÂTIMENTS ET AUTRES ITERS BUILDINGS AND OTHER ITEMS					
745014	LOT BLVD ST GERMAIN ARCADÉ PILOTE 9040 BASILE ROUTHIER	26 368 CONSTRUCTEUR	C	80				2C	80	
1952 1953 1955										
745015	LOT BLVD ST GERMAIN ARCADÉ PILOTE 9040 BASILE ROUTHIER	26 367 CONSTRUCTEUR	C	80				2C	80	
1952 1953										
745016	LOT BLVD ST GERMAIN ARCADÉ PILOTE 9040 BASILE ROUTHIER	26 366 CONSTRUCTEUR	C	80				2C	80	
1952 1953 1955										
745017	LOT BOUL ST GERMAIN TERRITOIRE SCOLAIRE VILLAGE ST LAURENT LA CITE DE MONTREAL	26 722A E		130		130		99E	130	
745018	LOT BOUL ST GERMAIN TERRITOIRE SCOLAIRE VILLAGE ST LAURENT WILLIAM WRAY 2074 UNIVERSITY	26 723A P		80				2P	80	
745019	LOT BOUL ST GERMAIN TERRITOIRE SCOLAIRE VILLAGE ST LAURENT WILLIAM WRAY 2074 UNIVERSITY	26 724A P		80				2P	80	
745020	LOT BOUL ST GERMAIN TERRITOIRE SCOLAIRE VILLAGE ST LAURENT LA CITE DE MONTREAL	26 725A E		80		80		99E	80	

RÔLE D'ÉVALUATION DES IMMEUBLES POUR LA PÉRIODE COMMENÇANT LE 1ER MAI, 1951  
 VALUATION ROLL OF IMMOVABLE PROPERTIES FOR THE PERIOD COMMENCING MAY 1st 1951

RUE - STREET

QUARTIER - WARD

ARRONDISSEMENT ÉLECTORAL DISTRICT

46

NO DE COMPTE ACCOUNT NO.	EMPLACEMENT DE L'IMMEUBLE LOCATION OF PROPERTY		CADASTRE - SUBDIVISION OCCUPATION ET AND DÉNOMINATION	ENTRETIEN DES TROTTOIRS POX. DE FRONT MAINTENANCE OF SIDEWALKS FEET FRONTAGE	VALEUR (DOLLARS SEULEMENT) VALUE (DOLLARS ONLY)		VOIES VALETS TROTTOIRS POX. DE FRONT	CODE	VALEUR POUR LA TAXE SCOLAIRE VALUE FOR SCHOOL TAX	RESOLUTION NO CERTIFICAT CERTIFICATE
	NOM ET ADRESSE DU PROPRIÉTAIRE NAME AND ADDRESS OF OWNER				TERRAIN LAND	BÂTIMENTS ET AUTRES ITEM BUILDINGS AND OTHER ITEMS				
	PAR DE ST LAURENT									
745021	LOT BOUL ST GERMAIN	26 726A								
	TERRITOIRE SCOLAIRE VILLAGE ST LAURENT		E		80	80		99E	80	
	LA CITE DE MONTREAL									
745022	LOT BOUL ST GERMAIN	26 727A								
	TERRITOIRE SCOLAIRE VILLAGE ST LAURENT		E		80	80		99E	80	
	LA CITE DE MONTREAL									
745023	LOT BOUL ST GERMAIN	26 728A								
	TERRITOIRE SCOLAIRE VILLAGE ST LAURENT		E		80	80		99E	80	
	LA CITE DE MONTREAL									
745024	LOT BOUL ST GERMAIN	26 729A								
	TERRITOIRE SCOLAIRE VILLAGE ST LAURENT		N		80		80	6N	80	
	QUEMONT CONSTRUCTION INC 285 BERNARD AVE									
745025	LOT BOUL ST GERMAIN	26 730A								
	TERRITOIRE SCOLAIRE VILLAGE ST LAURENT		N		80		80	6N	80	
	QUEMONT CONSTRUCTION INC 285 BERNARD AVE									
745026	LOT BLVD ST GERMAIN	26 731A								
	TERRITOIRE SCOLAIRE VILLAGE ST LAURENT		N		80		80	6N	80	
	QUEMONT CONSTRUCTION INC 285 BERNARD AVE									
745027	LOT BLVD ST GERMAIN	26 732A								
	TERRITOIRE SCOLAIRE VILLAGE ST LAURENT		N		80		80	6N	80	
	QUEMONT CONSTRUCTION INC 285 BERNARD AVE									

RÔLE D'ÉVALUATION DES IMMEUBLES POUR LA PÉRIODE COMMENÇANT LE 1ER MAI, 1951  
 VALUATION ROLL OF IMMOVABLE PROPERTIES FOR THE PERIOD COMMENCING MAY 1ST 1951

RUE - STREET

QUARTIER - WARD

ARRONDISSEMENT ÉLECTORAL DISTRICT

N <sup>o</sup> DE COMPTE ACCOUNT NO.	EMPLACEMENT DE L'IMMEUBLE LOCATION OF PROPERTY	CADASTRE - SUBDIVISION	ENTRETIEN DES TROTOIRS POS. DE FRONT	VALEUR (DOLLARS SEULEMENT) VALUE (DOLLARS ONLY)		VOIES VAULTS TERRITOIRES SIDEWALKS	U D O C	DÉSIGNATION	VALEUR POUR LA TAXE SCOLAIRE VALUE FOR SCHOOL TAX	RESOLUTION NO CERTIFICAT CERTIFICATE NO
	NOM ET ADRESSE DU PROPRIÉTAIRE NAME AND ADDRESS OF OWNER	OCCUPATION ET DÉNOMINATION	MANTENANCE OF SIDEWALKS FEET FRONTAGE	TERRAIN LAND	BÂTIMENTS ET AUTRES ITEM BUILDINGS AND OTHER ITEMS					
	PAR DE	ST LAURENT								
745028	LOT BLVD ST GERMAIN TERRITOIRE SCOLAIRE VILLAGE ST LAURENT QUEMONT CONSTRUCTION INC 285 BERNARD AVE	26 733A	N	80		80	6N		80	
745029	LOT BLVD ST GERMAIN TERRITOIRE SCOLAIRE VILLAGE ST LAURENT QUEMONT CONSTRUCTION INC 285 BERNARD AVE	26 734A	N	80		80	6N		80	
745030	LOT BLVD ST GERMAIN TERRITOIRE SCOLAIRE VILLAGE ST LAURENT QUEMONT CONSTRUCTION INC 285 BERNARD AVE	26 735A	N	80		80	6N		80	
745031	LQT BLVD ST GERMAIN TERRITOIRE SCOLAIRE VILLAGE ST LAURENT QUEMONT CONSTRUCTION INC 285 BERNARD AVE	26 736A	N	80		80	6N		80	
745032	LOT BLVD ST GERMAIN TERRITOIRE SCOLAIRE VILLAGE ST LAURENT QUEMONT CONSTRUCTION INC 285 BERNARD AVE	26 737A	N	80		80	6N		80	
745033	LOT BLVD ST GERMAIN TERRITOIRE SCOLAIRE VILLAGE ST LAURENT QUEMONT CONSTRUCTION INC 285 BERNARD AVE	26 738A	N	80		80	6N		80	
745034	LOT BLVD ST GERMAIN TERRITOIRE SCOLAIRE VILLAGE ST LAURENT QUEMONT CONSTRUCTION INC 285 BERNARD AVE	26 P739A	N	80		80	6N		80	

RÔLE D'ÉVALUATION DES IMMEUBLES POUR LA PÉRIODE COMMENÇANT LE 1ER MAI 1951  
VALUATION ROLL OF IMMOVABLE PROPERTIES FOR THE PERIOD COMMENCING MAY 1ST 1951

RUE - STREET

QUARTIER - WARD

ARRONDISSEMENT ÉLECTORAL DISTRICT

46

NO DE COMPTE ACCOUNT NO.	EMPLACEMENT DE L'IMMEUBLE LOCATION OF PROPERTY	CADASTRE - SUBDIVISION	ENTRETIEN DES TROTTOIRS P.B. DE FRONT	VALEUR (DOLLARS SEULEMENT) VALUE (DOLLARS ONLY)		VALEUR POUR LA TAXE SCOLAIRE VALUE FOR SCHOOL TAX	RESOLUTION NO CERTIFICAT CERTIFICATE NO
	NOM ET ADRESSE DU PROPRIÉTAIRE NAME AND ADDRESS OF OWNER	OCCUPATION ET DÉNOMINATION	MAINTENANCE OF SIDEWALKS FEET FRONTAGE	TERRAIN LAND	BÂTIMENTS ET AUTRES ITERS BUILDINGS AND OTHER ITEMS		
745035	PAR DE LOT BLVD ST GERMAIN  TERRITOIRE SCOLAIRE VILLAGE ST LAURENT QUEMONT CONSTRUCTION INC 285 BERNARD AVE	26 P740A P741A		40		40	6N 40
746154	LOT BOUL ST GERMAIN VALEUR A RUE LACHAPELLE  C N R	26 P739A  A E 34					
745036	LOT BLVD ST GERMAIN  TERRITOIRE SCOLAIRE VILLAGE ST LAURENT JEAN FRANCOIS DECARY 11615 ST GERMAIN	26 P744A P745A		Nil 90		Nil 90	9C 1953-54 CERT. 1307 CEDE VILLE ST LAURENT PAR RESOLUTION 15-3-1953
745037	LOT BLVD ST GERMAIN  TERRITOIRE SCOLAIRE VILLAGE ST LAURENT JEAN FRANCOIS DECARY 11615 ST GERMAIN	26 746A		Nil 80		Nil 80	9C 1953-54 CERT. 1308 CEDE VILLE ST LAURENT PAR RESOLUTION 15-3-1953
745038	LOT BOUL ST GERMAIN  TERRITOIRE SCOLAIRE VILLAGE ST LAURENT JEAN F DECARY 11615 RIOPEL	26 747A		Nil 80		Nil 80	9C 1953-54 CERT. 1309 CEDE VILLE ST LAURENT PAR RESOLUTION 15-3-1953
745039	LOT BOUL ST GERMAIN  TERRITOIRE SCOLAIRE VILLAGE ST LAURENT JEAN F DECARY 11615 RIOPEL	26 748A		Nil 80		Nil 80	9C 1953-54 CERT. 1310 CEDE VILLE ST LAURENT PAR RESOLUTION 15-3-1953

RÔLE D'ÉVALUATION DES IMMEUBLES POUR LA PÉRIODE COMMENÇANT LE 1<sup>ER</sup> MAI, 1951  
 VALUATION ROLL OF IMMOVABLE PROPERTIES FOR THE PERIOD COMMENCING MAY, 1<sup>ST</sup> 1951

RUE - STREET

QUARTIER - WARD

ARRONDISSEMENT ÉLECTORAL, DISTRICT

34

NO DE COMPTE ACCOUNT NO.	EMPLACEMENT DE L'IMMEUBLE LOCATION OF PROPERTY		CADASTRE - SUBDIVISION	ENTRETIEN DES TROTOIRS POS. DE FRONT	VALEUR (DOLLARS SEULEMENT) VALUE (DOLLARS ONLY)			VOIES VALES SIDEWALKS	CODE	DÉNOMINATION	VALEUR POUR LA TAXE SCOLAIRE VALUE FOR SCHOOL TAX	RESOLUTION NO CERTIFICAT CERTIFICATE NO
	NOM ET ADRESSE DU PROPRIÉTAIRE NAME AND ADDRESS OF OWNER	OCCUPATION ET DÉNOMINATION	MANTENANCE OF SIDEWALKS FEET FRONTAGE	TERRAIN LAND	BÂTIMENTS ET AUTRES ITEM BUILDINGS AND OTHER ITEMS	VALEUR EXEMPTÉ EXEMPT VALUE	VALEUR IMPOSABLE TAXABLE VALUE					
745040	PAR DE ST LAURENT LOT BOUL ST GERMAIN		26 749A			<i>Nil</i> 80	<i>Nil</i> 80		9C		<i>Nil</i> 80	1953-54 CERT. 1311 CDE VILLE ST LAURENT PAR RESOLUTION 15-3-1953
745041	JEAN F DECARY 11615 RIOPEL 11615 BOUL ST GERMAIN		TERRITOIRE SCOLAIRE VILLAGE ST LAURENT ACCOUNTANT	26 750A		<i>Nil</i> 80	<i>Nil</i> 2920		9C		<i>Nil</i> 3000	
745042	3045/47 CH DU BOIS FRANC		26 751A P752A P753A 242 P315A			<i>Nil</i> 200	<i>Nil</i> 10300		9C		<i>Nil</i> 10500	1953-54 CERT. 1314 CDE VILLE ST LAURENT PAR RESOLUTION 15-3-1953
	BENJAMIN VALIQUETTE 3045 DE LA PAIX CH DU BOIS FRANC		TERRITOIRE SCOLAIRE VILLAGE ST LAURENT CONCIERGE									1953-54 CERT. 1313 CDE VILLE ST LAURENT PAR RESOLUTION 15-3-1953
746690	11593 BOUL ST GERMAIN		242 P320B 361A			<i>Nil</i> 200	<i>Nil</i> 3800		2N		<i>Nil</i> 4000	
	PETER KROCHMAL (ALIEN) 11593 BOUL ST GERMAIN		TERRITOIRE SCOLAIRE VILLAGE ST LAURENT LABORER									1953-54 CERT. 1314 CDE VILLE ST LAURENT PAR RESOLUTION 15-3-1953
745047	11585 BOUL ST GERMAIN		242 362A			<i>Nil</i> 80	<i>Nil</i> 5920		2N		<i>Nil</i> 6000	
	JACK REVENCQ ALIEN 11585 BOUL ST GERMAIN		TERRITOIRE SCOLAIRE VILLAGE ST LAURENT MECHANIC									1953-54 CERT. 1314 CDE VILLE ST LAURENT PAR RESOLUTION 15-3-1953

RÔLE D'ÉVALUATION DES IMMEUBLES POUR LA PÉRIODE COMMENÇANT LE 1ER MAI, 1951  
 VALUATION ROLL OF IMMOVABLE PROPERTIES FOR THE PERIOD COMMENCING MAY 1ST 1951

RUE - STREET

QUARTIER - WARD

ARRONDISSEMENT ÉLECTORAL DISTRICT

34

NO DE COMPTE ACCOUNT NO.	EMPLACEMENT DE L'IMMEUBLE LOCATION OF PROPERTY	CADASTRE - SUBDIVISION	ENTRETIEN DES TROTOIRS POS. DE FRONT	VALEUR (DOLLARS SEULEMENT) VALUE (DOLLARS ONLY)		VOIES VAUTES SIDEWALKS	C O D E	DÉSIGNATION	VALEUR POUR LA TAXE SCOLAIRE VALUE FOR SCHOOL TAX	RESOLUTION NO CERTIFICAT NO
	NOM ET ADRESSE DU PROPRIÉTAIRE NAME AND ADDRESS OF OWNER	OCCUPATION ET DÉNOMINATION	MAINTENANCE OF SIDEWALKS FEET FRONTAGE	TERRAIN LAND	BÂTIMENTS ET AUTRES ITEM BUILDINGS AND OTHER ITEMS					
745048	LOT BOUL ST GERMAIN TERRITOIRE SCOLAIRE VILLAGE ST LAURENT JACK REVENCO ALIEN 11585 BOUL ST GERMAIN	242 363A		<i>Nil</i> 80	<i>Nil</i> 80		2N		<i>Nil</i> 80	1953-54 CERT. 1316 CDEE VILLE ST LAURENT PAR RESOLUTION 15-3-1953
745049	LOT BOUL ST GERMAIN TERRITOIRE SCOLAIRE VILLAGE ST LAURENT NAPOLEON ST PIERRE 3047 DE LA PAIX	242 364A		<i>Nil</i> 80	<i>Nil</i> 80		9C		<i>Nil</i> 80	1953-54 CERT. 1317 CDEE VILLE ST LAURENT PAR RESOLUTION 15-3-1953
745050	LOT BOUL ST GERMAIN TERRITOIRE SCOLAIRE VILLAGE ST LAURENT NAPOLEON ST PIERRE 3047 DE LA PAIX	242 365A		<i>Nil</i> 80	<i>Nil</i> 80		9C		<i>Nil</i> 80	1953-54 CERT. 1318 CDEE VILLE ST LAURENT PAR RESOLUTION 15-3-1953
745051	LOT BOUL ST GERMAIN TERRITOIRE SCOLAIRE VILLAGE ST LAURENT NAPOLEON ST PIERRE 3047 DE LA PAIX	242 366A		<i>Nil</i> 80	<i>Nil</i> 80		9C		<i>Nil</i> 80	1953-54 CERT. 1319 CDEE VILLE ST LAURENT PAR RESOLUTION 15-3-1953
745052	11565 BOUL ST GERMAIN TERRITOIRE SCOLAIRE VILLAGE ST LAURENT GORDON S FLETCHER 11565 BOUL ST GERMAIN	242 367A 368A		160	3840		2P		4000	1952 Vote Role Supp. 1952
745054	LOT BOUL ST GERMAIN TERRITOIRE SCOLAIRE VILLAGE ST LAURENT GORDON S FLETCHER 11565 BOUL ST GERMAIN	242 369A		80			2P		80	1952 Vote Role Supp. 1952

RÔLE D'ÉVALUATION DES IMMEUBLES POUR LA PÉRIODE COMMENÇANT LE 1ER MAI 1951  
VALUATION ROLL OF IMMOVABLE PROPERTIES FOR THE PERIOD COMMENCING MAY 1ST 1951

RUE - STREET

QUARTIER - WARD

ARRONDISSEMENT ÉLECTORAL DISTRICT

34

NO DE COMPTE ACCOUNT NO.	EMPLACEMENT DE L'IMMEUBLE LOCATION OF PROPERTY	CADASTRE - SUBDIVISION	ENTRETIEN DES TROTTOIRS POS. DE FRONT	VALEUR (DOLLARS SEULEMENT) VALUE (DOLLARS ONLY)		VOIES VALEURS TROTTOIRS RUE/SIDEWALKS	CODE	DÉSIGNATION	VALEUR POUR LA TAXE SCOLAIRE VALUE FOR SCHOOL TAX	RESOLUTION NO CERTIFICAT CERTIFICATE NO
	NOM ET ADRESSE DU PROPRIÉTAIRE NAME AND ADDRESS OF OWNER	OCCUPATION ET DÉNOMINATION	MAINTENANCE OF SIDEWALKS FEET FRONTAGE	TERRAIN LAND	BÂTIMENTS ET AUTRES ITERS BUILDINGS AND OTHER ITEMS					
745055	PAR DE ST LAURENT LOT BOUL ST GERMAIN	242 370A		80					80	
1952	GORDON S FLETCHER 11565 BOUL ST GERMAIN	TERRITOIRE SCOLAIRE VILLAGE ST LAURENT CLERK	P							
745056	LOT BLVD ST GERMAIN	242 371A		<i>Nil</i> 80		<i>Nil</i> 80		9C	<i>Nil</i> 80	
	HELENE LANTEIGNE VVE DE JOSEPH ROBERGE 4519 BOUL LASALLE VERDUN	TERRITOIRE SCOLAIRE VILLAGE ST LAURENT	C							1953-54 CERT. 1323 CEDE VILLE ST LAURENT PAR RESOLUTION 13-1-1953
745057	LOT BLVD ST GERMAIN	242 372A		<i>Nil</i> 80		<i>Nil</i> 80		9C	<i>Nil</i> 80	
	HELENE LANTEIGNE VVE DE JOSEPH ROBERGE 4519 BOUL LASALLE VERDUN	TERRITOIRE SCOLAIRE VILLAGE ST LAURENT	C							1953-54 CERT. 1324 CEDE VILLE ST LAURENT PAR RESOLUTION 13-1-1953
1										
745058	LOT BLVD ST GERMAIN	242 373A		80		80		9C	80	
1953	RAUL NORMANDEAU 4470 FABRE	TERRITOIRE SCOLAIRE VILLAGE ST LAURENT CHIROPRACTICIEN	C							
745059	LOT BLVD ST GERMAIN	242 374A		80		80		9C	80	
1953	RAUL NORMANDEAU 4470 FABRE	TERRITOIRE SCOLAIRE VILLAGE ST LAURENT CHIROPRACTICIEN	C							
745060	LOT BLVD ST GERMAIN	242 375A		80		80		9C	80	
1953	RAUL NORMANDEAU 4470 FABRE	TERRITOIRE SCOLAIRE VILLAGE ST LAURENT CHIROPRACTICIEN	C							



RÔLE D'ÉVALUATION DES IMMEUBLES POUR LA PÉRIODE COMMENÇANT LE 1ER MAI, 1951  
 VALUATION ROLL OF IMMOVABLE PROPERTIES FOR THE PERIOD COMMENCING MAY 1ST 1951

RUE - STREET

QUARTIER - WARD

ARRONDISSEMENT ÉLECTORAL DISTRICT

34

NO DE COMPTE ACCOUNT NO.	EMPLACEMENT DE L'IMMEUBLE LOCATION OF PROPERTY		CADASTRE - SUBDIVISION OCCUPATION ET AND DENOMINATION	ENTRETIEN DES TROTTOIRS PDS. DE FRONT MAINTENANCE OF SIDEWALKS FEET FRONTAGE	VALEUR (DOLLARS SEULEMENT) VALUE (DOLLARS ONLY)		VOIES VAULTS TROTTOIRS SIDEWALKS	C O D E	VALEUR POUR LA TAXE SCOLAIRE VALUE FOR SCHOOL TAX	RESOLUTION NO CERTIFICAT CERTIFICATE NO
	NOM ET ADRESSE DU PROPRIÉTAIRE NAME AND ADDRESS OF OWNER				TERRAIN LAND	BÂTIMENTS ET AUTRES ITEM BUILDINGS AND OTHER ITEMS				
745061	PAR DE ST LAURENT LOT BLVD ST GERMAIN		242 376A							
	TERRITOIRE SCOLAIRE VILLAGE ST LAURENT RAOUL NORMANDEAU 4470 FABRE CHIROPRACTICIEN		C		80			80	9C	80
745062	LOT BLVD ST GERMAIN		242 377A							
	TERRITOIRE SCOLAIRE VILLAGE ST LAURENT RAOUL NORMANDEAU 4470 FABRE CHIROPRACTICIEN		C		80			80	9C	80
745063	LOT BLVD ST GERMAIN		242 378A							
	TERRITOIRE SCOLAIRE VILLAGE ST LAURENT THEODORE PARENT 155 PATRICIA AVE		C	<i>Nil</i> 80			<i>Nil</i> 80		9C	<i>Nil</i> 80
745064	LOT BLVD ST GERMAIN		242 379A							
	TERRITOIRE SCOLAIRE VILLAGE ST LAURENT THEODORE PARENT 155 PATRICIA AVE		C	<i>Nil</i> 80			<i>Nil</i> 80		9C	<i>Nil</i> 80
745065	LOT BOUL ST GERMAIN		242 380A							
	TERRITOIRE SCOLAIRE VILLAGE ST LAURENT EDWARD T SHUTT 7525 BLOOMFIELD AVE CHAUFFEUR		P	<i>Nil</i> 80			<i>Nil</i> 80		2P	<i>Nil</i> 80
745066	LOT BOUL ST GERMAIN		242 381A							
	TERRITOIRE SCOLAIRE VILLAGE ST LAURENT ANNIE FERGUSON WIFE OF EDWARD THOMAS SHUTT 7525 BLOOMFIELD AVE CHAUFFEUR		P	<i>Nil</i> 80			<i>Nil</i> 80		2P	<i>Nil</i> 80

1953-54 CERT, 1329  
 CEDE VILLE ST LAURENT  
 PAR RESOLUTION 13-3-1953

1953-54 CERT, 1330  
 CEDE VILLE ST LAURENT  
 PAR RESOLUTION 13-3-1953

1953-54 CERT, 1331  
 CEDE VILLE ST LAURENT  
 PAR RESOLUTION 13-3-1953

1953-54 CERT, 1332  
 CEDE VILLE ST LAURENT  
 PAR RESOLUTION 13-3-1953

RÔLE D'ÉVALUATION DES IMMEUBLES POUR LA PÉRIODE COMMENÇANT LE 1ER MAI, 1951  
VALUATION ROLL OF IMMOVABLE PROPERTIES FOR THE PERIOD COMMENCING MAY, 1ST 1951

RUE - STREET

QUARTIER - WARD

ARRONDISSEMENT ÉLECTORAL DISTRICT

34

NO. DE COMPTE ACCOUNT NO.	EMPLACEMENT DE L'IMMEUBLE LOCATION OF PROPERTY	CADASTRE - SUBDIVISION	ENTRETIEN DES TROTTOIRS POS. DE FRONT	VALEUR (DOLLARS SEULEMENT) VALUE (DOLLARS ONLY)		VOIES VALEES PROTÉGÉES SIDEWALKS	DÉ- NO- MINATION	VALEUR POUR LA TAXE SCOLAIRE VALUE FOR SCHOOL TAX	RESOLUTION NO CERTIFICAT CERTIFICATE NO
	NOM ET ADRESSE DU PROPRIÉTAIRE NAME AND ADDRESS OF OWNER	OCCUPATION ET DÉNOMINATION	MANTENANCE OF SIDEWALKS FEET FRONTAGE	TERRAIN LAND	BÂTIMENTS ET AUTRES ITCM BUILDINGS AND OTHER ITEMS				
745067	PAR DE ST LAURENT LOT BLVD ST GERMAIN TERRITOIRE SCOLAIRE VILLAGE ST LAURENT DELIMA CHARTRAND WID OF JAMES MC COLL 11466 O BRIEN BLVD	242 382A	P	Nil 80	Nil 80	2P	1953-54 CERT, 1333 CEDE VILLE ST LAURENT PAR RESOLUTION 15-3-1953		
745068	LOT BLVD ST GERMAIN TERRITOIRE SCOLAIRE VILLAGE ST LAURENT DELIMA CHARTRAND WID OF JAMES MC COLL 11466 O BRIEN BLVD	242 383A	P	Nil 80	Nil 80	2P	1953-54 CERT, 1334 CEDE VILLE ST LAURENT PAR RESOLUTION 15-3-1953		
745069	LOT BLVD ST GERMAIN TERRITOIRE SCOLAIRE VILLAGE ST LAURENT DELIMA CHARTRAND WID OF JAMES MC COLL 11466 O BRIEN BLVD	242 384A	P	Nil 80	Nil 80	2P	1953-54 CERT, 1335 CEDE VILLE ST LAURENT PAR RESOLUTION 15-3-1953		
745070	LOT BLVD ST GERMAIN TERRITOIRE SCOLAIRE VILLAGE ST LAURENT DELIMA CHARTRAND WID OF JAMES MC COLL 11466 O BRIEN BLVD	242 385A	P	Nil 80	Nil 80	2P	1953-54 CERT, 1336 CEDE VILLE ST LAURENT PAR RESOLUTION 15-3-1953		
745071	LOT BOUL ST GERMAIN TERRITOIRE SCOLAIRE VILLAGE ST LAURENT DELIMA CHARTRAND VVE DE JAMES DANIEL MC COLL 2146 NORTHCLIFFE AVE	242 386A	P	Nil 80	Nil 80	2P	1953-54 CERT, 1337 CEDE VILLE ST LAURENT PAR RESOLUTION 15-3-1953		
745072	LOT BOUL ST GERMAIN TERRITOIRE SCOLAIRE VILLAGE ST LAURENT DELIMA CHARTRAND VVE DE JAMES DANIEL MC COLL 2146 NORTHCLIFFE AVE	242 387A	P	Nil 80	Nil 80	2P	1953-54 CERT, 1338 CEDE VILLE ST LAURENT PAR RESOLUTION 15-3-1953		

RÔLE D'ÉVALUATION DES IMMEUBLES POUR LA PÉRIODE COMMENÇANT LE 1ER MAI, 1951  
 VALUATION ROLL OF IMMOVABLE PROPERTIES FOR THE PERIOD COMMENCING MAY 1ST 1951

RUE - STREET

QUARTIER - WARD

ARRONDISSEMENT ÉLECTORAL DISTRICT

34

NO DE COMPTE ACCOUNT NO.	EMPLACEMENT DE L'IMMEUBLE LOCATION OF PROPERTY	CADASTRE - SUBDIVISION	ENTRETIEN DES TROTTOIRS POS. DE FRONT	VALEUR (DOLLARS SEULEMENT) VALUE (DOLLARS ONLY)		VOIES VALES TROTTOIRS SIDEWALKS	CODE	DÉNOMINATION	VALEUR POUR LA TAXE SCOLAIRE VALUE FOR SCHOOL TAX	RESOLUTION NO CERTIFICAT CERTIFICATE
	NOM ET ADRESSE DU PROPRIÉTAIRE NAME AND ADDRESS OF OWNER	OCCUPATION ET DÉNOMINATION	MAINTENANCE OF SIDEWALKS FEET FRONTAGE	TERRAIN LAND	BÂTIMENTS ET AUTRES ITERS BUILDINGS AND OTHER ITEMS					
745073 1953	PAR DE ST LAURENT LOT BLVD ST GERMAIN THEODORE PARENT 155 PATRICIA AVE	242 388A TERRITOIRE SCOLAIRE VILLAGE ST LAURENT	C		80			9C	80	
745074 1953	LOT BLVD ST GERMAIN THEODORE PARENT 155 PATRICIA AVE	242 389A TERRITOIRE SCOLAIRE VILLAGE ST LAURENT	C		80			9C	80	
745075	LOT BLVD ST GERMAIN JOHN CHARLES WAKE 11450 BLVD O BRIEN	242 390A TERRITOIRE SCOLAIRE VILLAGE ST LAURENT MACHINIST	F		80			2P	80	1953-84 CERT. 1341 CECL VILLAGE ST LAURENT PAR RESOLUTION 13-3-1953
745076	LOT BLVD ST GERMAIN JOHN CHARLES WAKE 11450 BOUL O BRIEN	242 391A TERRITOIRE SCOLAIRE VILLAGE ST LAURENT MACHINIST	F		80			2P	80	
745077 1952	LOT BLVD ST GERMAIN GERARD CARON 6387 LOUIS HEBERT	242 392A TERRITOIRE SCOLAIRE VILLAGE ST LAURENT VENDEUR	C		80			9C	80	1953-84 CERT. 1342 CECL VILLAGE ST LAURENT PAR RESOLUTION 13-3-1953
745078 1952	LOT BLVD ST GERMAIN GERARD CARON 6387 LOUIS HEBERT	242 393A TERRITOIRE SCOLAIRE VILLAGE ST LAURENT VENDEUR	C		80			9C	80	

RÔLE D'ÉVALUATION DES IMMEUBLES POUR LA PÉRIODE COMMENÇANT LE 1ER MAI, 1951  
VALUATION ROLL OF IMMOVABLE PROPERTIES FOR THE PERIOD COMMENCING MAY 1st 1951

RUE - STREET

QUARTIER - WARD

ARRONDISSEMENT ÉLECTORAL DISTRICT

34

NO DE COMPTE ACCOUNT NO.	EMPLACEMENT DE L'IMMEUBLE LOCATION OF PROPERTY		CADASTRE - SUBDIVISION OCCUPATION ET AND DÉNOMINATION	ENTRETIEN DES TROTOIRS PDS. DE FRONT MAINTENANCE OF SIDEWALKS FEET FRONTAGE	VALEUR (DOLLARS SEULEMENT) VALUE (DOLLARS ONLY)		VOIES FRONTIÈRES SIDEWALKS	CODE U DÉNOMINATION	VALEUR POUR LA TAXE SCOLAIRE VALUE FOR SCHOOL TAX	RESOLUTION NO CERTIFICAT CERTIFICATE NO
	NOM ET ADRESSE DU PROPRIÉTAIRE NAME AND ADDRESS OF OWNER				TERRAIN LAND	BÂTIMENTS ET AUTRES ITERS BUILDINGS AND OTHER ITEMS				
745079	PAR DE ST LAURENT LOT BOUL ST GERMAIN		242 394A							
1953	TERRITOIRE SCOLAIRE VILLAGE ST LAURENT GEORGES PIERRE GENDRON AIR MECHANIC 5470 OXFORD ST LAURENT		C		80			9C	80	
745080	LOT BOUL ST GERMAIN		242 395A							
1953	TERRITOIRE SCOLAIRE VILLAGE ST LAURENT GEORGES PIERRE GENDRON AIR MECHANIC 5470 OXFORD ST LAURENT		C		80			9C	80	
745081	LOT BOUL ST GERMAIN		242 396A							
1953	TERRITOIRE SCOLAIRE VILLAGE ST LAURENT GEORGES PIERRE GENDRON AIR MECHANIC 5470 OXFORD ST LAURENT		C		80			9C	80	
745082	LOT BOUL ST GERMAIN		242 397A							
1953	TERRITOIRE SCOLAIRE VILLAGE ST LAURENT ADRIENNE BELANGER EPSE DE JOSEPH LANDRY 11415 DE LANDRES ST LAURENT		C		80			9C	80	
745083	LOT BOUL ST GERMAIN		242 398A							
	TERRITOIRE SCOLAIRE VILLAGE ST LAURENT ADRIENNE BELANGER EPSE DE JOSEPH LANDRY 11415 DE LANDRES ST LAURENT		C		80			9C	80	
745084	11401 BOUL ST GERMAIN		242 399A 400A							
	TERRITOIRE SCOLAIRE VILLAGE ST LAURENT CLAIRE GROU EPSE S DE B DE LUCIEN MONETTE 11401 BOUL ST GERMAIN		C		170	3830	4000	9C	4000	

1953-54 CERT. 1350  
COTE VILLE DE LAURENT  
PAR RESOLUTION 10-3-1953  
905

RÔLE D'ÉVALUATION DES IMMEUBLES POUR LA PÉRIODE COMMENÇANT LE 1ER MAI, 1951  
 VALUATION ROLL OF IMMOVABLE PROPERTIES FOR THE PERIOD COMMENCING MAY 1st 1951

RUE - STREET

QUARTIER - WARD

ARRONDISSEMENT ÉLECTORAL DISTRICT

34

NO DE COMPTE ACCOUNT NO.	EMPLACEMENT DE L'IMMEUBLE LOCATION OF PROPERTY	CADASTRE - SUBDIVISION OCCUPATION ET / AND DÉNOMINATION	ENTRETIEN DES TROTTOIRS POS. DE FRONT MAINTENANCE OF SIDEWALKS FEET FRONTAGE	VALEUR (DOLLARS SEULEMENT) VALUE (DOLLARS ONLY)		VOTES VAULTS FRONTIÈRE SIDEWALKS	E D O O C	DÉNOMINATION	VALEUR POUR LA TAXE SCOLAIRE VALUE FOR SCHOOL TAX	RESOLUTION NO CERTIFICAT CERTIFICATE NO
				TERRAIN LAND	BÂTIMENTS ET AUTRES ITEM BUILDINGS AND OTHER ITEMS					
745086	PAR DE ST LAURENT LOT BOUL ST GERMAIN SEVERIN DROLET 11425 LONDRES VILLE ST LAURENT	242 483A TERRITOIRE SCOLAIRE VILLAGE ST LAURENT ELECTRICIEN C		Nil 90		Nil 90	9C		1953-54 CEDE VILLE ST LAURENT PAR RESOLUTION 15-3-1953	CERT. 1357
745087	LOT BOUL ST GERMAIN SEVERIN DROLET 11425 LONDRES VILLE ST LAURENT	242 484A TERRITOIRE SCOLAIRE VILLAGE ST LAURENT ELECTRICIEN C		Nil 80		Nil 80	9C		1953-54 CEDE VILLE ST LAURENT PAR RESOLUTION 15-3-1953	CERT. 1357
745088	LOT BOUL ST GERMAIN ALBERT KAISER 789 CANNING	242 485A TERRITOIRE SCOLAIRE VILLAGE ST LAURENT SURINTENDANT C		Nil 80		Nil 80	9C		1953-54 CEDE VILLE ST LAURENT PAR RESOLUTION 15-3-1953	CERT. 1357
745089	LOT BOUL ST GERMAIN ALBERT KAISER 789 CANNING	242 486A TERRITOIRE SCOLAIRE VILLAGE ST LAURENT SURINTENDANT C		Nil 80		Nil 80	9C		1953-54 CEDE VILLE ST LAURENT PAR RESOLUTION 15-3-1953	CERT. 1357
745090	LOT BOUL ST GERMAIN HAROLD THOMAS LAMB 4718 VICTORIA	242 487A TERRITOIRE SCOLAIRE VILLAGE ST LAURENT GARAGIST P		Nil 80		Nil 80	2P		1953-54 CEDE VILLE ST LAURENT PAR RESOLUTION 15-3-1953	CERT. 1357
745091	LOT BOUL ST GERMAIN HAROLD THOMAS LAMB 4718 VICTORIA	242 488A TERRITOIRE SCOLAIRE VILLAGE ST LAURENT GARAGISTE P		Nil 80		Nil 80	2P		1953-54 CEDE VILLE ST LAURENT PAR RESOLUTION 15-3-1953	CERT. 1357

RÔLE D'ÉVALUATION DES IMMEUBLES POUR LA PÉRIODE COMMENÇANT LE 1ER MAI, 1951  
 VALUATION ROLL OF IMMOVABLE PROPERTIES FOR THE PERIOD COMMENCING MAY 1st 1951

RUE - STREET

QUARTIER - WARD

ARRONDISSEMENT ÉLECTORAL DISTRICT

34

NO DE COMPTE ACCOUNT NO.	EMPLACEMENT DE L'IMMEUBLE LOCATION OF PROPERTY	CADASTRE - SUBDIVISION	ENTRETIEN DES TROTTOIRS POS. DE FRONT	VALEUR (DOLLARS SEULEMENT) VALUE (DOLLARS ONLY)				VALEUR POUR LA TAXE SCOLAIRE VALUE FOR SCHOOL TAX	RESOLUTION NO CERTIFICAT CERTIFICATE NO
	NOM ET ADRESSE DU PROPRIÉTAIRE NAME AND ADDRESS OF OWNER	OCCUPATION ET AND DÉNOMINATION	MAINTENANCE OF SIDEWALKS FEET FRONTAGE	TERRAIN LAND	BÂTIMENTS ET AUTRES BUILDINGS AND OTHER ITEMS	VALEUR EXEMPTÉ EXEMPT VALUE	VALEUR IMPOSABLE TAXABLE VALUE		
745092	PAR DE ST LAURENT LOT BLVD ST GERMAIN ADELARD LANDRY 5 PINE AVE DEEP RIVER ONT	242 489A TERRITOIRE SCOLAIRE VILLAGE ST LAURENT FERBLANTIER	C	nil 80	nil 80	nil 80	9C	1953-54 CERT. 1357 CEDE VILLE ST LAURENT PAR RESOLUTION 15-3-1953	
745093	LOT BLVD ST GERMAIN ADELARD LANDRY 5 PINE AVE DEEP RIVER ONT	242 490A TERRITOIRE SCOLAIRE VILLAGE ST LAURENT FERBLANTIER	C	nil 80	nil 80	nil 80	9C	1953-54 CERT. 1358 CEDE VILLE ST LAURENT PAR RESOLUTION 15-3-1953	
745094	LOT BLVD ST GERMAIN MARY DUBOIS VVE DE ADELARD LANDRY 6313 LOUIS HEBERT	242 491A TERRITOIRE SCOLAIRE VILLAGE ST LAURENT	C	nil 80	nil 80	nil 80	9C	1953-54 CERT. 1359 CEDE VILLE ST LAURENT PAR RESOLUTION 15-3-1953	
745095	LOT BLVD ST GERMAIN MARY DUBOIS VVE DE ADELARD LANDRY 6313 LOUIS HEBERT	242 492A TERRITOIRE SCOLAIRE VILLAGE ST LAURENT	C	nil 80	nil 80	nil 80	9C	1953-54 CERT. 1360 CEDE VILLE ST LAURENT PAR RESOLUTION 15-3-1953	
745096	LOT BOUL ST GERMAIN HAROLD MELVIN HUFFORD 11420 O BRIEN BLVD	242 493A TERRITOIRE SCOLAIRE VILLAGE ST LAURENT MANAGER	P	nil 80	nil 80	nil 80	2P	1953-54 CERT. 1361 CEDE VILLE ST LAURENT PAR RESOLUTION 15-3-1953	
745097	LOT BOUL ST GERMAIN HAROLD MELVIN HUFFORD 11420 O BRIEN BLVD	242 494A TERRITOIRE SCOLAIRE VILLAGE ST LAURENT MANAGER	P	nil 80	nil 80	nil 80	2P	1953-54 CERT. 1362 CEDE VILLE ST LAURENT PAR RESOLUTION 15-3-1953	

RÔLE D'ÉVALUATION DES IMMEUBLES POUR LA PÉRIODE COMMENÇANT LE 1ER MAI, 1951  
 VALUATION ROLL OF IMMOVABLE PROPERTIES FOR THE PERIOD COMMENCING MAY 1ST 1951

RUE - STREET

QUARTIER - WARD

ARRONDISSEMENT ÉLECTORAL DISTRICT

34

NO DE COMPTE ACCOUNT NO.	EMPLACEMENT DE L'IMMEUBLE LOCATION OF PROPERTY NOM ET ADRESSE DU PROPRIÉTAIRE NAME AND ADDRESS OF OWNER	CADASTRE - SUBDIVISION OCCUPATION ET AND DENOMINATION	ENTRETIEN DES TROTTOIRS POS. DE FRONT MAINTENANCE OF SIDEWALKS FEET FRONTAGE	VALEUR (DOLLARS SEULEMENT) VALUE (DOLLARS ONLY)		VOIES VAULTS PROFOND. SIDEWALKS CODE	DÉNOMINATION	VALEUR POUR LA TAXE SCOLAIRE VALUE FOR SCHOOL TAX	RESOLUTION NO CERTIFICAT CERTIFICATE NO
				TERRAIN LAND	BÂTIMENTS ET AUTRES ITCM BUILDINGS AND OTHER ITEMS				
745098	PAR DE ST LAURENT LOT BLVD ST GERMAIN TERRITOIRE SCOLAIRE VILLAGE ST LAURENT HAROLD MELVIN HUFFORD 11340 D BRIEN BLVD	242 495A		Nil 80	Nil 80	20		Nil 80 1953-54 CERTE 1363 CEDE VILLE ST LAURENT PAR RESOLUTION 15-3-1953	
745099	LOT BOUL ST GERMAIN TERRITOIRE SCOLAIRE VILLAGE ST LAURENT LA CITE DE MONTREAL	242 496A		Nil 80	Nil 80	99E		Nil 80 1953-54 CERT 1364 CITE VILLE ST LAURENT PAR RESOLUTION 15-3-1953	
745100	LOT BOUL ST GERMAIN TERRITOIRE SCOLAIRE VILLAGE ST LAURENT LA CITE DE MONTREAL	242 497A		Nil 80	Nil 80	99E		Nil 80 1953-54 CERT 1365 CITE VILLE ST LAURENT PAR RESOLUTION 15-3-1953	
745101	LOT BOUL ST GERMAIN TERRITOIRE SCOLAIRE VILLAGE ST LAURENT LA CITE DE MONTREAL	242 498A		Nil 80	Nil 80	99E		Nil 80 1953-54 CERT 1366 CITE VILLE ST LAURENT PAR RESOLUTION 15-3-1953	
745102	1952 Votr. Pole Supp. Doc. Supp. Aut. FRANK PLANK 4021 LAVAL TERRITOIRE SCOLAIRE VILLAGE ST LAURENT	242 499A		80	80	9C		80 CERT 1367 CITE VILLE ST LAURENT PAR RESOLUTION 15-3-1953	
745103	1952 Votr. Pole Supp. Doc. Supp. Aut. FRANK PLANK 4021 LAVAL TERRITOIRE SCOLAIRE VILLAGE ST LAURENT	242 500A		80	80	9C		80 CERT 1368 CITE VILLE ST LAURENT PAR RESOLUTION 15-3-1953	
745104	1952 Votr. Pole Supp. Doc. Supp. Aut. LA CITE DE MONTREAL TERRITOIRE SCOLAIRE VILLAGE ST LAURENT	242 501A		80	80	20		80 CERT 1369 CITE VILLE ST LAURENT PAR RESOLUTION 15-3-1953	

745704

P Victor Bruch  
maest.  
409 Sherbrooke E.  
(867671) 23-11-50

~~745704~~

BT Victor Bruch  
maest.  
409 Sherbrooke E.  
(867671)



RÔLE D'ÉVALUATION DES IMMEUBLES POUR LA PÉRIODE COMMENÇANT LE 1ER MAI, 1951  
VALUATION ROLL OF IMMOVABLE PROPERTIES FOR THE PERIOD COMMENCING MAY 1st 1951

RUE - STREET

QUARTIER - WARD

ARRONDISSEMENT ÉLECTORAL DISTRICT

34

NO DE COMPTE ACCOUNT NO.	EMPLACEMENT DE L'IMMEUBLE LOCATION OF PROPERTY	CADASTRE - SUBDIVISION	ENTRETIEN DES TROTOIRS POS. DE FRONT	VALEUR (DOLLARS SEULEMENT) VALUE (DOLLARS ONLY)		VOIES-VARIABLES HIGHWAYS	CODE	DÉSIGNATION	VALEUR POUR LA TAXE SCOLAIRE VALUE FOR SCHOOL TAX	RESOLUTION NO CERTIFICAT CERTIFICATE NO
	NOM ET ADRESSE DU PROPRIÉTAIRE NAME AND ADDRESS OF OWNER	OCCUPATION ET DÉNOMINATION	MANTENANCE OF SIDEWALKS FEET FRONTAGE	TERRAIN LAND	BÂTIMENTS ET AUTRES BÂTIMENTS AND OTHER ITEMS					
745105	1952 LOT BOUL ST GERMAIN TERRITOIRE SCOLAIRE VILLAGE ST LAURENT LA CITE DE MONTREAL	242 502A		80		80	80	80		
745106	LOT BLVD ST GERMAIN TERRITOIRE SCOLAIRE VILLAGE ST LAURENT BERTHE STOHL 5209 SHERBROOKE WEST	242 503A		nil 80		nil 80	9C	nil 80		1953-54 CERT, 1371 CEDE VILLE ST LAURENT PAR RESOLUTION 15-3-1953
745107	LOT BLVD ST GERMAIN TERRITOIRE SCOLAIRE VILLAGE ST LAURENT BERTHE STOHL 5209 SHERBROOKE WEST	242 504A		nil 80		nil 80	9C	nil 80		1953-54 CERT, 1372 CEDE VILLE ST LAURENT PAR RESOLUTION 15-3-1953
745108	LOT BOUL ST GERMAIN TERRITOIRE SCOLAIRE VILLAGE ST LAURENT GOTFRED UNDEEN 11365 ST GERMAIN BLVD	242 505A		nil 80		nil 80	2P	nil 80		1953-54 CERT, 1373 CEDE VILLE ST LAURENT PAR RESOLUTION 15-3-1953
745109	LOT BOUL ST GERMAIN TERRITOIRE SCOLAIRE VILLAGE ST LAURENT GOTFRED UNDEEN	242 506A		nil 80		nil 80	2P	nil 80		1953-54 CERT, 1374 CEDE VILLE ST LAURENT PAR RESOLUTION 15-3-1953
745110	LOT BOUL ST GERMAIN TERRITOIRE SCOLAIRE VILLAGE ST LAURENT G UNDEEN 11365 BOUL ST GERMAIN	242 507A		nil 80		nil 80	2P	nil 80		1953-54 CERT, 1375 CEDE VILLE ST LAURENT PAR RESOLUTION 15-3-1953

745105

P

Victor Bruch  
macht.  
409 Sherbrooke E.  
(867671) 23-11-50

RÔLE D'ÉVALUATION DES IMMEUBLES POUR LA PÉRIODE COMMENÇANT LE 1ER MAI, 1951  
 VALUATION ROLL OF IMMOVABLE PROPERTIES FOR THE PERIOD COMMENCING MAY, 1st 1951

RUE - STREET

QUARTIER - WARD

ARRONDISSEMENT ÉLECTORAL DISTRICT

34

NO DE COMPTE ACCOUNT NO.	EMPLACEMENT DE L'IMMEUBLE LOCATION OF PROPERTY	CADASTRE - SUBDIVISION	ENTRETIEN DES TROTTOIRS PDS. DE FRONT	VALEUR (DOLLARS SEULEMENT) VALUE (DOLLARS ONLY)		VOITURES VAULTS SIDEWALKS	U CODE	DÉSIGNATION	VALEUR POUR LA TAXE SCOLAIRE VALUE FOR SCHOOL TAX	RESOLUTION NO CERTIFICATE NO
	NOM ET ADRESSE DU PROPRIÉTAIRE NAME AND ADDRESS OF OWNER	OCCUPATION ET DÉNOMINATION	MAINTENANCE OF SIDEWALKS FEET FRONTAGE	TERRAIN LAND	BÂTIMENTS ET AUTRES ITEM BUILDINGS AND OTHER ITEMS					
745111	11365 BOUL ST GERMAIN  TERRITOIRE SCOLAIRE VILLAGE ST LAURENT GOTFRED UNDEEN ALIEN 11365 BOUL ST GERMAIN	242 508-A  P509A		<i>Nil</i> 120	<i>Nil</i> 1330	<i>Nil</i> 1450	2P		<i>Nil</i> 1450	1953-54 CERT, 1376 CEDE VILLE ST LAURENT PAR RESOLUTION 15-3-1953
745112	LOT BOUL ST GERMAIN  TERRITOIRE SCOLAIRE VILLAGE ST LAURENT PAULE GROTHE EPSE S DE B DE EDMOND GERVAIS 11366 BOUL D BRIEN	242 P509A  510A		<i>Nil</i> 120		<i>Nil</i> 120	9C		<i>Nil</i> 120	1953-54 CERT, 1377 CEDE VILLE ST LAURENT PAR RESOLUTION 15-3-1953
745114	LOT BOUL ST GERMAIN  TERRITOIRE SCOLAIRE VILLAGE ST LAURENT LA CITE DE MONTREAL	242 511A		<i>Nil</i> 80		<i>Nil</i> 80	99E		<i>Nil</i> 80	1953-54 CERT, 1378 CEDE VILLE ST LAURENT PAR RESOLUTION 15-3-1953
745115	LOT BOUL ST GERMAIN  TERRITOIRE SCOLAIRE VILLAGE ST LAURENT LA CITE DE MONTREAL	242 512A		<i>Nil</i> 80		<i>Nil</i> 80	99E		<i>Nil</i> 80	1953-54 CERT, 1379 CEDE VILLE ST LAURENT PAR RESOLUTION 15-3-1953
745116	LOT BOUL ST GERMAIN  TERRITOIRE SCOLAIRE VILLAGE ST LAURENT LA CITE DE MONTREAL	242 513A		<i>Nil</i> 80		<i>Nil</i> 80 H	99E		<i>Nil</i> 80	1953-54 CERT, 1380 CEDE VILLE ST LAURENT PAR RESOLUTION 15-3-1953
745117	LOT BOUL ST GERMAIN  TERRITOIRE SCOLAIRE VILLAGE ST LAURENT LA CITE DE MONTREAL	242 514A		<i>Nil</i> 80		<i>Nil</i> 80 V	99E		<i>Nil</i> 80	1953-54 CERT, 1381 CEDE VILLE ST LAURENT PAR RESOLUTION 15-3-1953

RÔLE D'ÉVALUATION DES IMMEUBLES POUR LA PÉRIODE COMMENÇANT LE 1<sup>ER</sup> MAI, 1951  
 VALUATION ROLL OF IMMOVABLE PROPERTIES FOR THE PERIOD COMMENCING MAY 1<sup>ST</sup> 1951

RUE - STREET

QUARTIER - WARD

ARRONDISSEMENT ÉLECTORAL DISTRICT

34

NO DE COMPTE ACCOUNT NO.	EMPLACEMENT DE L'IMMEUBLE LOCATION OF PROPERTY	CADASTRE - SUBDIVISION	ENTRETIEN DES TROTTOIRS PDS. DE FRONT	VALEUR (DOLLARS SEULEMENT) VALUE (DOLLARS ONLY)		VOIES HAUTS COURTINES SÉPULTURES SIDEWALKS	C O D E	DÉSIGNATION	VALEUR POUR LA TAXE SCOLAIRE VALUE FOR SCHOOL TAX	RÉSOLUTION NO CERTIFICAT CERTIFICATE NO
	NOM ET ADRESSE DU PROPRIÉTAIRE NAME AND ADDRESS OF OWNER	OCCUPATION ET DÉNOMINATION	MANTENANCE OF SIDEWALKS FEET FRONTAGE	TERRAIN LAND	BÂTIMENTS ET AUTRES ITEM BUILDINGS AND OTHER ITEMS					
745118	LOT BOUL ST GERMAIN TERRITOIRE SCOLAIRE VILLAGE ST LAURENT LA CITE DE MONTREAL	242 515A	E	Nil 80	Nil 80		99E		Nil 80	1953-54 CERT, 1387 CEDE VILLE ST LAURENT PAR RESOLUTION 15-3-1953
745119	LOT BOUL ST GERMAIN TERRITOIRE SCOLAIRE VILLAGE ST LAURENT LA CITE DE MONTREAL	242 516A	E	Nil 80	Nil 80		99E		Nil 80	1953-54 CERT, 1383 CEDE VILLE ST LAURENT PAR RESOLUTION 15-3-1953
745120	LOT BOUL ST GERMAIN TERRITOIRE SCOLAIRE VILLAGE ST LAURENT LA CITE DE MONTREAL	242 517A	E	Nil 80	Nil 80		99E		Nil 80	1953-54 CERT, 1384 CEDE VILLE ST LAURENT PAR RESOLUTION 15-3-1953
745121	LOT BOUL ST GERMAIN TERRITOIRE SCOLAIRE VILLAGE ST LAURENT LA CITE DE MONTREAL	242 518A	E	Nil 80	Nil 80		99E		Nil 80	1953-54 CERT, 1385 CEDE VILLE ST LAURENT PAR RESOLUTION 15-3-1953
745122	LOT BOUL ST GERMAIN TERRITOIRE SCOLAIRE VILLAGE ST LAURENT MARCEL CLAUDE 11216 BOUL D BRIEN	242 519A	C	Nil 80	Nil 80		9C		Nil 80	1953-54 CERT, 1386 CEDE VILLE ST LAURENT PAR RESOLUTION 15-3-1953
745123	LOT BOUL ST GERMAIN TERRITOIRE SCOLAIRE VILLAGE ST LAURENT MARCEL CLAUDE 11216 BOUL D BRIEN	242 520A	C	Nil 80	Nil 80		9C		Nil 80	1953-54 CERT, 1387 CEDE VILLE ST LAURENT PAR RESOLUTION 15-3-1953
745124	LOT BOUL ST GERMAIN TERRITOIRE SCOLAIRE VILLAGE ST LAURENT LA CITE DE MONTREAL	242 521A	E	Nil 80	Nil 80		99E		Nil 80	1953-54 CERT, 1388 CEDE VILLE ST LAURENT PAR RESOLUTION 15-3-1953

RÔLE D'ÉVALUATION DES IMMEUBLES POUR LA PÉRIODE COMMENÇANT LE 1ER MAI, 1951  
 VALUATION ROLL OF IMMOVABLE PROPERTIES FOR THE PERIOD COMMENCING MAY 1ST 1951

RUE - STREET

QUARTIER - WARD

ARRONDISSEMENT ÉLECTORAL DISTRICT

34

NO DE COMPTE ACCOUNT NO.	EMPLACEMENT DE L'IMMEUBLE LOCATION OF PROPERTY		CADASTRE - SUBDIVISION OCCUPATION ET AND DÉNOMINATION	ENTRETIEN DES TROTTOIRS POS. DE FRONT MAINTENANCE OF SIDEWALKS FEET FRONTAGE	VALEUR (DOLLARS SEULEMENT) VALUE (DOLLARS ONLY)		VOIES VALES TROTTOIRS SIDEWALKS	C O D E D É N O M I N A T I O N	VALEUR POUR LA TAXE SCOLAIRE VALUE FOR SCHOOL TAX	RESOLUTION NO CERTIFICAT CERTIFICATE NO
	NOM ET ADRESSE DU PROPRIÉTAIRE NAME AND ADDRESS OF OWNER				TERRAIN LAND	BÂTIMENTS ET AUTRES ITEM BUILDINGS AND OTHER ITEMS				
745125	PAR DE ST LAURENT LOT BOUL ST GERMAIN TERRITOIRE SCOLAIRE VILLAGE ST LAURENT LA CITE DE MONTREAL 74 E RUE		242 522A		Nil 90	Nil 90		99E	Nil 90	1953-54 CERT. 1389 VILLE ST LAURENT PAR RESOLUTION 15-3-1953
745126	LOT BLVD ST GERMAIN TERRITOIRE SCOLAIRE VILLAGE ST LAURENT VILLE SAINT LAURENT		242 601A		Nil 90	Nil 90		6N	Nil 90	1953-54 CERT. 1390 VILLE ST LAURENT PAR RESOLUTION 15-3-1953
745127	LOT BLVD ST GERMAIN TERRITOIRE SCOLAIRE VILLAGE ST LAURENT VILLE SAINT LAURENT POUR LE REDRESSEMENT DU RUISSEAU RAIMBAULT 12/2/43		242 602A		Nil 80	Nil 80		6N	Nil 80	1953-54 CERT. 1391 VILLE ST LAURENT PAR RESOLUTION 15-3-1953
745128	LOT BLVD ST GERMAIN TERRITOIRE SCOLAIRE VILLAGE ST LAURENT VILLE SAINT LAURENT POUR LE REDRESSEMENT DU RUISSEAU RAIMBAULT 12/2/43		242 603A		Nil 50	Nil 50		6N	Nil 50	1953-54 CERT. 1392 VILLE ST LAURENT PAR RESOLUTION 15-3-1953
745129	LOT BOUL ST GERMAIN TERRITOIRE SCOLAIRE VILLAGE ST LAURENT VILLE ST LAURENT		242 P604-A		30 25	30 25		5N	30 25	CERT. No. 51/1568 (19-3-51)
745130	LOT BOUL ST GERMAIN TERRITOIRE SCOLAIRE VILLAGE ST LAURENT LA CITE DE MONTREAL		242 P605A		10 5	10 5		99E	10 5	CERT. No. 51/1568 (19-3-51)

RÔLE D'ÉVALUATION DES IMMEUBLES POUR LA PÉRIODE COMMENÇANT LE 1<sup>ER</sup> MAI 1951  
VALUATION ROLL OF IMMOVABLE PROPERTIES FOR THE PERIOD COMMENCING MAY 1<sup>ST</sup> 1951

RUE - STREET

QUARTIER - WARD

ARRONDISSEMENT ÉLECTORAL DISTRICT

34

NO DE COMPTE ACCOUNT NO.	EMPLACEMENT DE L'IMMEUBLE LOCATION OF PROPERTY		CADASTRE - SUBDIVISION		ENTRETIEN DES TROTTOIRS PSE. DE FRONT		VALEUR (DOLLARS SEULEMENT) VALUE (DOLLARS ONLY)		VOUTES VAULTS TROTTOIRS SIDEWALKS	CODE DENOMINATION	VALEUR POUR LA TAXE SCOLAIRE VALUE FOR SCHOOL TAX	RESOLUTION NO CERTIFICATE NO		
	NOM ET ADRESSE DU PROPRIÉTAIRE NAME AND ADDRESS OF OWNER		OCCUPATION ET DÉNOMINATION AND DENOMINATION		MAINTENANCE OF SIDEWALKS FEET FRONTAGE		TERRAIN LAND						BÂTIMENTS ET AUTRES ITEM BUILDINGS AND OTHER ITEMS	
	PAR DE ST LAURENT													
	LIMITES TRAVERSEZ CÔTÉ OUEST LIMITES													
745131	LOT BOUL ST GERMAIN		242	P645A				<i>Nil</i> 10			<i>Nil</i> 10	99E	<i>Nil</i> 10	
		TERRITOIRE SCOLAIRE VILLAGE ST LAURENT											1953-54 CERT. 1395 CÔTÉ VILLE ST LAURENT PAR RÉSOLUTION 15-3-1953	
745132	LOT BLVD ST GERMAIN		242	P644A				<i>Nil</i> 60			<i>Nil</i> 60	6N	<i>Nil</i> 60	
		TERRITOIRE SCOLAIRE VILLAGE ST LAURENT											1953-54 CERT. 1396 CÔTÉ VILLE ST LAURENT PAR RÉSOLUTION 15-3-1953	
745133	LOT BLVD ST GERMAIN		242	643A				<i>Nil</i> 80			<i>Nil</i> 80	6N	<i>Nil</i> 80	
		TERRITOIRE SCOLAIRE VILLAGE ST LAURENT												
745134	LOT BLVD ST GERMAIN		242	642A				<i>Nil</i> 80			<i>Nil</i> 80	6N	<i>Nil</i> 80	
		TERRITOIRE SCOLAIRE VILLAGE ST LAURENT												
745135	LOT BLVD ST GERMAIN		242	641A				<i>Nil</i> 80			<i>Nil</i> 80	6N	<i>Nil</i> 80	
		TERRITOIRE SCOLAIRE VILLAGE ST LAURENT												
745136	LOT BOUL ST GERMAIN		242	640A				<i>Nil</i> 80			<i>Nil</i> 80	9C	<i>Nil</i> 80	
		TERRITOIRE SCOLAIRE VILLAGE ST LAURENT												
	ADRIEN PAGUIN 11264 BOUL ST GERMAIN				ELECTRICIEN								1953-54 CERT. 1399 CÔTÉ VILLE ST LAURENT PAR RÉSOLUTION 15-3-1953	
		TERRITOIRE SCOLAIRE VILLAGE ST LAURENT											1953-54 CERT. 1400 CÔTÉ VILLE ST LAURENT PAR RÉSOLUTION 15-3-1953	

RÔLE D'ÉVALUATION DES IMMEUBLES POUR LA PÉRIODE COMMENÇANT LE 1<sup>ER</sup> MAI, 1951  
VALUATION ROLL OF IMMOVABLE PROPERTIES FOR THE PERIOD COMMENCING MAY 1<sup>ST</sup> 1951

RUE - STREET

QUARTIER - WARD

ARRONDISSEMENT ÉLECTORAL DISTRICT

34

NO DE COMPTE ACCOUNT NO.	EMPLACEMENT DE L'IMMEUBLE LOCATION OF PROPERTY		CADASTRE - SUBDIVISION OCCUPATION ET / AND DÉNOMINATION	ENTRETIEN DES TROTTOIRS POS. DE FRONT MAINTENANCE OF SIDEWALKS FEET FRONTAGE	VALEUR (DOLLARS SEULEMENT) VALUE (DOLLARS ONLY)		VALEUR EXEMPTÉ EXEMPT VALUE	VALEUR IMPOSABLE TAXABLE VALUE	CODE DÉNOMINATION	VALEUR POUR LA TAXE SCOLAIRE VALUE FOR SCHOOL TAX	RESOLUTION NO CERTIFICAT CERTIFICATE NO
	NOM ET ADRESSE DU PROPRIÉTAIRE NAME AND ADDRESS OF OWNER				TERRAIN LAND	BÂTIMENTS ET AUTRES ITEM BUILDINGS AND OTHER ITEMS					
745137	LOT BOUL ST GERMAIN TERRITOIRE SCOLAIRE VILLAGE ST LAURENT ADRIEN PAQUIN 11264 BOUL ST GERMAIN		242 639A C		Nil 80		Nil 80	9C	Nil 80	1953-54 CERTE 1401 CDE VILLE ST LAURENT PAR RESOLUTION 15-3-1953	
745138	LOT BOUL ST GERMAIN TERRITOIRE SCOLAIRE VILLAGE ST LAURENT ADRIEN PAQUIN 11264 BOUL ST GERMAIN		242 638A C		Nil 80		Nil 80	9C	Nil 80	1953-54 CERTE 1402 CDE VILLE ST LAURENT PAR RESOLUTION 15-3-1953	
745139	11264 BOUL ST GERMAIN TERRITOIRE SCOLAIRE VILLAGE ST LAURENT ADRIEN PAQUIN 11264 BOUL ST GERMAIN		242 564A C		100	1900	2000	9C	2000		
745140	LOT BOUL ST GERMAIN TERRITOIRE SCOLAIRE VILLAGE ST LAURENT LA CITE DE MONTREAL POIRIER		242 563B E		Nil 120		Nil 120	99E	Nil 120	1953-54 CERTE 1404 CDE VILLE ST LAURENT PAR RESOLUTION 15-3-1953	
745141	LOT BOUL ST GERMAIN TERRITOIRE SCOLAIRE VILLAGE ST LAURENT CORP DE LA VILLE ST LAURENT VILLE ST LAURENT QUE		242 563A E		Nil 80		Nil 80	96E	Nil 80		
745142	LOT BOUL ST GERMAIN TERRITOIRE SCOLAIRE VILLAGE ST LAURENT CORP DE LA VILLE ST LAURENT VILLE ST LAURENT QUE		242 562A E		Nil 80		Nil 80	96E	Nil 80	1953-54 CERTE 1405 CDE VILLE ST LAURENT PAR RESOLUTION 15-3-1953	

RÔLE D'ÉVALUATION DES IMMEUBLES POUR LA PÉRIODE COMMENÇANT LE 1ER MAI, 1951  
 VALUATION ROLL OF IMMOVABLE PROPERTIES FOR THE PERIOD COMMENCING MAY 1ST 1951

RUE - STREET

QUARTIER - WARD

ARRONDISSEMENT ÉLECTORAL DISTRICT

34

NO DE COMPTE ACCOUNT NO.	EMPLACEMENT DE L'IMMEUBLE LOCATION OF PROPERTY		CADASTRE - SUBDIVISION OCCUPATION ET AND DÉNOMINATION	ENTRETIEN DES TROTTOIRS POS. DE FRONT MAINTENANCE OF SIDEWALKS FEET FRONTAGE	VALEUR (DOLLARS SEULEMENT) VALUE (DOLLARS ONLY)		VOIES VAUTES TROTTOIRS SIDEWALKS	CODE DÉNOMINATION	VALEUR POUR LA TAXE SCOLAIRE VALUE FOR SCHOOL TAX	RESOLUTION NO CERTIFICAT CERTIFICATE NO
	NOM ET ADRESSE DU PROPRIÉTAIRE NAME AND ADDRESS OF OWNER				TERRAIN LAND	BÂTIMENTS ET AUTRES ITEM BUILDINGS AND OTHER ITEMS				
745143 1953	LOT BOUL ST GERMAIN TERRITOIRE SCOLAIRE VILLAGE ST LAURENT FERNAND MORRIER 4851 JEANNE MANCE		242 561A		80			90	80	
745144 1953	LOT BOUL ST GERMAIN TERRITOIRE SCOLAIRE VILLAGE ST LAURENT FERNAND MORRIER 4851 JEANNE MANCE		242 560A		80			90	80	
745145	LOT BOUL ST GERMAIN TERRITOIRE SCOLAIRE VILLAGE ST LAURENT LA CITE DE MONTREAL		242 559A		<i>nil</i> 80		<i>nil</i> 80	99E	<i>nil</i> 80	1953-84 CERT. 1409 ST LAURENT RESOLUTION 15-3-1953
745146	LOT BOUL ST GERMAIN TERRITOIRE SCOLAIRE VILLAGE ST LAURENT LA CITE DE MONTREAL		242 558A		<i>nil</i> 80		<i>nil</i> 80	99E	<i>nil</i> 80	
745147	LOT BOUL ST GERMAIN TERRITOIRE SCOLAIRE VILLAGE ST LAURENT LA CITE DE MONTREAL		242 557A		<i>nil</i> 80		<i>nil</i> 80	99E	<i>nil</i> 80	1953-84 CERT. 1410 ST LAURENT RESOLUTION 15-3-1953
745148	LOT BOUL ST GERMAIN TERRITOIRE SCOLAIRE VILLAGE ST LAURENT LA CITE DE MONTREAL		242 556A		<i>nil</i> 80		<i>nil</i> 80	99E	<i>nil</i> 80	1953-84 CERT. 1411 ST LAURENT RESOLUTION 15-3-1953
745149	LOT BOUL ST GERMAIN TERRITOIRE SCOLAIRE VILLAGE ST LAURENT LA CITE DE MONTREAL		242 555A		<i>nil</i> 80		<i>nil</i> 80	99E	<i>nil</i> 80	1412 1413



RÔLE D'ÉVALUATION DES IMMEUBLES POUR LA PÉRIODE COMMENÇANT LE 1ER MAI, 1951  
VALUATION ROLL OF IMMOVABLE PROPERTIES FOR THE PERIOD COMMENCING MAY 1ST 1951

RUE - STREET

QUARTIER - WARD

ARRONDISSEMENT ÉLECTORAL DISTRICT

34

NO DE COMPTE ACCOUNT NO.	EMPLACEMENT DE L'IMMEUBLE LOCATION OF PROPERTY		CADASTRE - SUBDIVISION OCCUPATION ET AND DÉNOMINATION	ENTRETIEN DES FROTTOIRS POS. DE FRONT MAINTENANCE OF SIDEWALKS FEET FRONTAGE	VALEUR (DOLLARS SEULEMENT) VALUE (DOLLARS ONLY)		VOIES VALES TROTOIRS SIDEWALKS CODE DÉNOMINATION	VALEUR POUR LA TAXE SCOLAIRE VALUE FOR SCHOOL TAX	RESOLUTION NO CERTIFICAT CERTIFICATE NO
	NOM ET ADRESSE DU PROPRIÉTAIRE NAME AND ADDRESS OF OWNER				TERRAIN LAND	BÂTIMENTS ET AUTRES ITCM BUILDINGS AND OTHER ITEMS			
745150	PAR DE ST LAURENT LOT BOUL ST GERMAIN TERRITOIRE SCOLAIRE VILLAGE ST LAURENT LA CITE DE MONTREAL		242 554A		Nil 80	Nil 80	99E	Nil 80	1953-54 CERT. 1414 CITE VILLE ST LAURENT PAR RESOLUTION 15-3-1953
745151	LOT BOUL ST GERMAIN TERRITOIRE SCOLAIRE VILLAGE ST LAURENT LA CITE DE MONTREAL		242 553A		Nil 80	Nil 80	99E	Nil 80	1953-54 CERT. 1415 CITE VILLE ST LAURENT PAR RESOLUTION 15-3-1953
745152	LOT BOUL ST GERMAIN TERRITOIRE SCOLAIRE VILLAGE ST LAURENT LA CITE DE MONTREAL		242 552A		Nil 80	Nil 80	99E	Nil 80	1953-54 CERT. 1416 CITE VILLE ST LAURENT PAR RESOLUTION 15-3-1953
745153	LOT BOUL ST GERMAIN TERRITOIRE SCOLAIRE VILLAGE ST LAURENT LA CITE DE MONTREAL		242 551A		Nil 80	Nil 80	99E	Nil 80	1953-54 CERT. 1417 CITE VILLE ST LAURENT PAR RESOLUTION 15-3-1953
745154	LOT BOUL ST GERMAIN TERRITOIRE SCOLAIRE VILLAGE ST LAURENT LA CITE DE MONTREAL		242 550A		Nil 80	Nil 80	99E	Nil 80	1953-54 CERT. 1418 CITE VILLE ST LAURENT PAR RESOLUTION 15-3-1953
745155	LOT BOUL ST GERMAIN TERRITOIRE SCOLAIRE VILLAGE ST LAURENT LA CITE DE MONTREAL		242 549A		Nil 80	Nil 80	99E	Nil 80	1953-54 CERT. 1419 CITE VILLE ST LAURENT PAR RESOLUTION 15-3-1953
745156	LOT BOUL ST GERMAIN TERRITOIRE SCOLAIRE VILLAGE ST LAURENT LA CITE DE MONTREAL		242 548A		Nil 80	Nil 80	99E	Nil 80	1953-54 CERT. 1420 CITE VILLE ST LAURENT PAR RESOLUTION 15-3-1953

RÔLE D'ÉVALUATION DES IMMEUBLES POUR LA PÉRIODE COMMENÇANT LE 1ER MAI, 1951  
 VALUATION ROLL OF IMMOVABLE PROPERTIES FOR THE PERIOD COMMENCING MAY 1ST 1951

RUE - STREET

QUARTIER - WARD

ARRONDISSEMENT ÉLECTORAL DISTRICT

34

NO DE COMPTE ACCOUNT NO.	EMPLACEMENT DE L'IMMEUBLE LOCATION OF PROPERTY	CADASTRE - SUBDIVISION	ENTRETIEN DES TROTTOIRS POS. DE FRONT	VALEUR (DOLLARS SEULEMENT) VALUE (DOLLARS ONLY)		VOIES VAULTS TROTTOIRS SIDEWALKS	C O D E	DÉSIGNATION	VALEUR POUR LA TAXE SCOLAIRE VALUE FOR SCHOOL TAX	RESOLUTION NO CERTIFICAT CERTIFICATE NO
	NOM ET ADRESSE DU PROPRIÉTAIRE NAME AND ADDRESS OF OWNER	OCCUPATION ET AND DÉSIGNATION	MAINTENANCE OF SIDEWALKS FEET FRONTAGE	TERRAIN LAND	BÂTIMENTS ET AUTRES ITEX BUILDINGS AND OTHER ITEMS					
745157	LOT BOUL ST GERMAIN TERRITOIRE SCOLAIRE VILLAGE ST LAURENT LA CITE DE MONTREAL	242 547A	E	Nil 80	Nil 80		99E		Nil 80	
745158	LOT BOUL ST GERMAIN TERRITOIRE SCOLAIRE VILLAGE ST LAURENT LA CITE DE MONTREAL	242 546A	E	Nil 80	Nil 80		99E	1953 54 CITE VILLE ST LAURENT PAR RESOLUTION 15-3-1953	Nil 80	CERT. 1021 15-3-1953
745159	LOT BOUL ST GERMAIN TERRITOIRE SCOLAIRE VILLAGE ST LAURENT LA CITE DE MONTREAL	242 545A	E	Nil 80	Nil 80		99E	1953 54 CITE VILLE ST LAURENT PAR RESOLUTION 15-3-1953	Nil 80	CERT. 1022 15-3-1953
745160	LOT BOUL ST GERMAIN TERRITOIRE SCOLAIRE VILLAGE ST LAURENT LA CITE DE MONTREAL	242 544A	E	Nil 80	Nil 80		99E	1953 54 CITE VILLE ST LAURENT PAR RESOLUTION 15-3-1953	Nil 80	CERT. 1023 15-3-1953
745161	LOT BOUL ST GERMAIN TERRITOIRE SCOLAIRE VILLAGE ST LAURENT LA CITE DE MONTREAL	242 543A	E	Nil 80	Nil 80		99E	1953 54 CITE VILLE ST LAURENT PAR RESOLUTION 15-3-1953	Nil 80	CERT. 1024 15-3-1953
745162	LOT BOUL ST GERMAIN TERRITOIRE SCOLAIRE VILLAGE ST LAURENT LA CITE DE MONTREAL	242 542A	E	Nil 80	Nil 80		99E	1953 54 CITE VILLE ST LAURENT PAR RESOLUTION 15-3-1953	Nil 80	CERT. 1025 15-3-1953
745163	LOT BOUL ST GERMAIN TERRITOIRE SCOLAIRE VILLAGE ST LAURENT LA CITE DE MONTREAL	242 541A	E	Nil 80	Nil 80		99E	1953 54 CITE VILLE ST LAURENT PAR RESOLUTION 15-3-1953	Nil 80	CERT. 1026 15-3-1953

RÔLE D'ÉVALUATION DES IMMEUBLES POUR LA PÉRIODE COMMENÇANT LE 1<sup>ER</sup> MAI, 1951  
 VALUATION ROLL OF IMMOVABLE PROPERTIES FOR THE PERIOD COMMENCING MAY 1<sup>ST</sup> 1951

RUE - STREET

QUARTIER - WARD

ARRONDISSEMENT ÉLECTORAL DISTRICT

34

NO DE COMPTE ACCOUNT NO.	EMPLACEMENT DE L'IMMEUBLE LOCATION OF PROPERTY	CADASTRE - SUBDIVISION OCCUPATION ET / AND DÉNOMINATION	ENTRETIEN DES TROTTOIRS POR. DE FRONT MAINTENANCE OF SIDEWALKS FEET FRONTAGE	VALEUR (DOLLARS SEULEMENT) VALUE (DOLLARS ONLY)		VOIES VALES TROTTOIRS SIDEWALKS	CODE DÉNOMINATION	VALEUR POUR LA TAXE SCOLAIRE VALUE FOR SCHOOL TAX	RESOLUTION NO CERTIFICAT CERTIFICATE NO
				TERRAIN LAND	BÂTIMENTS ET AUTRES ITEM BUILDINGS AND OTHER ITEMS				
745164	LOT BOUL ST GERMAIN TERRITOIRE SCOLAIRE VILLAGE ST LAURENT LA CITE DE MONTREAL	242 540A		Nil 80	Nil 80		99E	Nil 80	
745165	LOT BOUL ST GERMAIN TERRITOIRE SCOLAIRE VILLAGE ST LAURENT LA CITE DE MONTREAL	242 539A		Nil 80	Nil 80		99E	Nil 80	1953-54 CEDE VILLE DE PAR RESOLUTION 15-1-1953 CERT. 1429 ST LAURENT
745166	LOT BOUL ST GERMAIN TERRITOIRE SCOLAIRE VILLAGE ST LAURENT LA CITE DE MONTREAL	242 538A		Nil 80	Nil 80		99E	Nil 80	1953-54 CEDE VILLE DE PAR RESOLUTION 15-1-1953 CERT. 1429 ST LAURENT
745167	LOT BOUL ST GERMAIN TERRITOIRE SCOLAIRE VILLAGE ST LAURENT LA CITE DE MONTREAL	242 537A		Nil 80	Nil 80		99E	Nil 80	1953-54 CEDE VILLE DE PAR RESOLUTION 15-1-1953 CERT. 1430 ST LAURENT
745168	LOT BOUL ST GERMAIN TERRITOIRE SCOLAIRE VILLAGE ST LAURENT LA CITE DE MONTREAL	242 536A		Nil 80	Nil 80		99E	Nil 80	1953-54 CEDE VILLE DE PAR RESOLUTION 15-1-1953 CERT. 1431 ST LAURENT
745169	LOT BOUL ST GERMAIN TERRITOIRE SCOLAIRE VILLAGE ST LAURENT LA CITE DE MONTREAL	242 535A		Nil 80	Nil 80		99E	Nil 80	1953-54 CEDE VILLE DE PAR RESOLUTION 15-1-1953 CERT. 1432 ST LAURENT
745170	LOT BOUL ST GERMAIN TERRITOIRE SCOLAIRE VILLAGE ST LAURENT LA CITE DE MONTREAL	242 534A		Nil 80	Nil 80		99E	Nil 80	1953-54 CEDE VILLE DE PAR RESOLUTION 15-1-1953 CERT. 1433 ST LAURENT
									1953-54 CEDE VILLE DE PAR RESOLUTION 15-1-1953 CERT. 1434 ST LAURENT

RÔLE D'ÉVALUATION DES IMMEUBLES POUR LA PÉRIODE COMMENÇANT LE 1ER MAI, 1951  
 VALUATION ROLL OF IMMOVABLE PROPERTIES FOR THE PERIOD COMMENCING MAY 1ST 1951

RUE - STREET

QUARTIER - WARD

ARRONDISSEMENT ÉLECTORAL DISTRICT

34

NO DE COMPTE ACCOUNT NO.	EMPLACEMENT DE L'IMMEUBLE LOCATION OF PROPERTY		CADASTRE - SUBDIVISION OCCUPATION ET AND DÉNOMINATION	ENTRETIEN DES TROTTOIRS POS. DE FRONT MAINTENANCE OF SIDEWALKS FEET FRONTAGE	VALEUR (DOLLARS SEULEMENT) VALUE (DOLLARS ONLY)		VOIES VALES TROTTOIRS SÉGÉVALES	E D C U	DÉNOMINATION	VALEUR POUR LA TAXE SCOLAIRE VALUE FOR SCHOOL TAX	RESOLUTION NO CERTIFICAT CERTIFICATE NO
	NOM ET ADRESSE DU PROPRIÉTAIRE NAME AND ADDRESS OF OWNER				TERRAIN LAND	BÂTIMENTS ET AUTRES ICHES BUILDINGS AND OTHER ITEMS					
745171	PAR DE ST LAURENT LOT BOUL ST GERMAIN TERRITOIRE SCOLAIRE VILLAGE ST LAURENT AAGE JEPSEN 38A CARDINAL VILLE ST LAURENT		242 533A P		Nil 80	Nil 80		2P		Nil 80	1953-54 CERT, 1435 CDEE VILLE ST LAURENT PAR RESOLUTION 15-3-1953
745172	LOT BOUL ST GERMAIN TERRITOIRE SCOLAIRE VILLAGE ST LAURENT AAGE JEPSEN 38A CARDINAL VILLE ST LAURENT		242 532A P		Nil 80	Nil 80		2P		Nil 80	1953-54 CERT 1436 CDEE VILLE ST LAURENT PAR RESOLUTION 15-3-1953
745173	LOT BOUL ST GERMAIN TERRITOIRE SCOLAIRE VILLAGE ST LAURENT AAGE JEPSEN 38A CARDINAL VILLE ST LAURENT		242 531A P		Nil 80	Nil 80		2P		Nil 80	1953-54 CERT 1437 CDEE VILLE ST LAURENT PAR RESOLUTION 15-3-1953
745174	11366 BLVD ST GERMAIN TERRITOIRE SCOLAIRE VILLAGE ST LAURENT AAGE JEPSEN 11366 BOUL ST GERMAIN		242 530A P		Nil 80	Nil 2720		2P		Nil 2800	1953-54 CERT, 1438 CDEE VILLE ST LAURENT PAR RESOLUTION 15-3-1953
745-175	LOT BOUL ST GERMAIN TERRITOIRE SCOLAIRE VILLAGE ST LAURENT AAGE JEPSEN 38A CARDINAL VILLE ST LAURENT		242 529A P		Nil 80	Nil 80		2P		Nil 80	1953-54 CERT, 1439 CDEE VILLE ST LAURENT PAR RESOLUTION 15-3-1953
745176	LOT BOUL ST GERMAIN TERRITOIRE SCOLAIRE VILLAGE ST LAURENT MARGUERITE ISABEL DUNLOP WIFE S AS TO P OF ALBERT LEQ PIERSON PEARSON 11450 RIOPEL		242 528A P		Nil 80	Nil 80		2P		Nil 80	1953-54 CERT, 1440 CDEE VILLE ST LAURENT PAR RESOLUTION 15-3-1953

RÔLE D'ÉVALUATION DES IMMEUBLES POUR LA PÉRIODE COMMENÇANT LE 1ER MAI, 1951  
VALUATION ROLL OF IMMOVABLE PROPERTIES FOR THE PERIOD COMMENCING MAY, 1ST 1951

RUE - STREET

QUARTIER - WARD

ARRONDISSEMENT ÉLECTORAL DISTRICT

34

NO DE COMPTE ACCOUNT NO.	EMPLACEMENT DE L'IMMEUBLE LOCATION OF PROPERTY	CADASTRE - SUBDIVISION	ENTRETIEN DES TROTTOIRS PDS. DE FRONT	VALEUR (DOLLARS SEULEMENT) VALUE (DOLLARS ONLY)		VOIES TROTTOIRS SÉPAREMENT	CODE	DÉNOMINATION	VALEUR POUR LA TAXE SCOLAIRE VALUE FOR SCHOOL TAX	RESOLUTION NO CERTIFICAT CERTIFICATE NO
	NOM ET ADRESSE DU PROPRIÉTAIRE NAME AND ADDRESS OF OWNER	OCCUPATION ET DÉNOMINATION	MAINTIENANCE OF SIDEWALKS FEET FRONTAGE	TERRAIN LAND	BÂTIMENTS ET AUTRES ITCM BUILDINGS AND OTHER ITEMS					
45177	11376 BLVD ST GERMAIN  TERRITOIRE SCOLAIRE VILLAGE ST LAURENT MARGUERITE ISABEL DUNLOP WIFE S AS TO P OF ALBERT LEO PEARSON 11376 BOUL ST GERMAIN	242 527A  526A		Nil 160	Nil 2840	Nil 3000		2P	Nil 3000	1953-54 CERT. 1441 CEDE VILLE ST LAURENT PAR RESOLUTION 15-3-1953
45179	LOT BOUL ST GERMAIN  TERRITOIRE SCOLAIRE VILLAGE ST LAURENT RAYMOND PATENAUDE 14 ST MATHIEU ST LAURENT QUE	242 525A		80		80		9C	80	
45180	LOT BOUL ST GERMAIN  TERRITOIRE SCOLAIRE VILLAGE ST LAURENT RAYMOND PATENAUDE 14 ST MATHIEU ST LAURENT QUE	242 524A		90		90		9C	90	
45181	LOT BOUL ST GERMAIN  TERRITOIRE SCOLAIRE VILLAGE ST LAURENT LA CITE DE MONTREAL	242 441A		Nil 90	Nil 90			99E	Nil 90	1953-54 CERT. 1444 CEDE VILLE ST LAURENT PAR RESOLUTION 15-3-1953
45182	LOT BOUL ST GERMAIN  TERRITOIRE SCOLAIRE VILLAGE ST LAURENT LA CITE DE MONTREAL	242 440A		Nil 80	Nil 80			99E	Nil 80	
45183	11410-08 LOT BOUL ST GERMAIN  TERRITOIRE SCOLAIRE VILLAGE ST LAURENT JOURNALIER ROSARIO DUTIL 11410 BOUL ST GERMAIN	242 439A  438A		Nil 160	Nil 9870	Nil 10000 160		9C	Nil 160	1953-54 CERT. 1445 CEDE VILLE ST LAURENT PAR RESOLUTION 15-3-1953  CERT. No. 51/1021 (20-1-51) 1953-54 CERT. 1446 CEDE VILLE ST LAURENT PAR RESOLUTION 15-3-1953

RÔLE D'ÉVALUATION DES IMMEUBLES POUR LA PÉRIODE COMMENÇANT LE 1ER MAI, 1951  
VALUATION ROLL OF IMMOVABLE PROPERTIES FOR THE PERIOD COMMENCING MAY 1ST 1951

RUE - STREET

QUARTIER - WARD

ARRONDISSEMENT ÉLECTORAL DISTRICT

34

NO DE COMPTE ACCOUNT NO.	EMPLACEMENT DE L'IMMEUBLE LOCATION OF PROPERTY	CADASTRE - SUBDIVISION	ENTRETIEN DES TROTTOIRS POS. DE FRONT	VALEUR (DOLLARS SEULEMENT) VALUE (DOLLARS ONLY)		VOIES VAULTS TROTTOIRS SIDEWALKS	C CODE DENOMINATION	VALEUR POUR LA TAXE SCOLAIRE VALUE FOR SCHOOL TAX	RESOLUTION NO CERTIFICAT CERTIFICATE NO
				TERRAIN LAND	BÂTIMENTS ET AUTRES ITEM BUILDINGS AND OTHER ITEMS				
745185	LOT BOUL ST GERMAIN GERARD COTE 7515 CH COLOMB	PAR DE ST LAURENT 242 437A TERRITOIRE SCOLAIRE VILLAGE ST LAURENT CONTREMAITRE		Nil 80		Nil 80	9C	Nil 80	1953-54 CERT. 1447 CEDE VILLE ST LAURENT PAR RESOLUTION 15-14553
745186	LOT BOUL ST GERMAIN GERARD COTE 7515 CH COLOMB	242 436A TERRITOIRE SCOLAIRE VILLAGE ST LAURENT CONTREMAITRE		Nil 80		Nil 80	9C	Nil 80	1953-54 CERT. 1448 CEDE VILLE ST LAURENT PAR RESOLUTION 15-14553
745187	LOT BOUL ST GERMAIN JEAN GROU 278 GOYER ST LAURENT P G	242 435A TERRITOIRE SCOLAIRE VILLAGE ST LAURENT COMPTABLE		Nil 80		Nil 80	9C	Nil 80	1953-54 CERT. 1449 CEDE VILLE ST LAURENT PAR RESOLUTION 15-14553
745188	LOT BOUL ST GERMAIN JEAN GROU 278 GOYER ST LAURENT P G	242 434A TERRITOIRE SCOLAIRE VILLAGE ST LAURENT COMPTABLE		Nil 80		Nil 80	9C	Nil 80	1953-54 CERT. 1450 CEDE VILLE ST LAURENT PAR RESOLUTION 15-14553
745189	LOT BOUL ST GERMAIN ERNEST CARON 6387 LOUIS HEBERT	242 433A TERRITOIRE SCOLAIRE VILLAGE ST LAURENT CONSTABLE		80		80	9C	80	
745190	LOT BOUL ST GERMAIN ERNEST CARON 6387 LOUIS HEBERT	242 432A TERRITOIRE SCOLAIRE VILLAGE ST LAURENT CONSTABLE		80		80	9C	80	

RÔLE D'ÉVALUATION DES IMMEUBLES POUR LA PÉRIODE COMMENÇANT LE 1<sup>ER</sup> MAI, 1951  
 VALUATION ROLL OF IMMOVABLE PROPERTIES FOR THE PERIOD COMMENCING MAY 1<sup>ST</sup> 1951

RUE - STREET

QUARTIER - WARD

ARRONDISSEMENT ÉLECTORAL DISTRICT

34

NO DE COMPTE ACCOUNT NO.	EMPLACEMENT DE L'IMMEUBLE LOCATION OF PROPERTY	CADASTRE - SUBDIVISION OCCUPATION ET / AND DÉNOMINATION	ENTRETIEN DES TROTTOIRS POS. DE FRONT MAINTENANCE OF SIDEWALKS FEET FRONTAGE	VALEUR (DOLLARS SEULEMENT) VALUE (DOLLARS ONLY)		VOIES VALES TROTTOIRS SIDEWALKS	CODE DÉNOMINATION	VALEUR POUR LA TAXE SCOLAIRE VALUE FOR SCHOOL TAX	RESOLUTION NO CERTIFICAT CERTIFICATE NO
				TERRAIN LAND	BÂTIMENTS ET AUTRES ITEM BUILDINGS AND OTHER ITEMS				
745191	LOT BOUL ST GERMAIN ERNEST CARON 6387 LOUIS HEBERT	242 431A TERRITOIRE SCOLAIRE VILLAGE ST LAURENT CONSTABLE		80		80	9C	80	
745192	LOT BOUL ST GERMAIN ERNEST CARON 6387 LOUIS HEBERT	242 430A TERRITOIRE SCOLAIRE VILLAGE ST LAURENT CONSTABLE		80		80	9C	80	
745193	11520 BOUL ST GERMAIN JANETTA BURNFIELD SCOTT WIFE S AS TO P OF HERBERT WILLIAM CURTIS 11520 BOUL ST GERMAIN MASTER MARINER	242 429A TERRITOIRE SCOLAIRE VILLAGE ST LAURENT		Nil 80	Nil 2720	Nil 2800	2P	Nil 2800	1952-64 CERT. 1451 BOUL. VILL. ST LAURENT PAR RESOLUTION 13-3-1953
745194	LOT BOUL ST GERMAIN JANETTA BURNFIELD SCOTT WIFE S AS TO P OF HERBERT WILLIAM CURTIS 11520 BOUL ST GERMAIN MASTER MARINER	242 428A TERRITOIRE SCOLAIRE VILLAGE ST LAURENT		Nil 80		Nil 80	2P	Nil 80	
745195	LOT BOUL ST GERMAIN ALBERT RANDOLPH MAC PHERSON 5701 HUTCHISON	242 427A TERRITOIRE SCOLAIRE VILLAGE ST LAURENT ACCOUNTANT		Nil 80		Nil 80	2P	Nil 80	
745196	LOT BOUL ST GERMAIN ALBERT RANDOLPH MAC PHERSON 5701 HUTCHISON	242 426A TERRITOIRE SCOLAIRE VILLAGE ST LAURENT ACCOUNTANT		Nil 80		Nil 80	2P	Nil 80	1457 1458 922

RÔLE D'ÉVALUATION DES IMMEUBLES POUR LA PÉRIODE COMMENÇANT LE 1<sup>ER</sup> MAI 1951  
 VALUATION ROLL OF IMMOVABLE PROPERTIES FOR THE PERIOD COMMENCING MAY 1<sup>ST</sup> 1951

RUE - STREET

QUARTIER - WARD

ARRONDISSEMENT ÉLECTORAL DISTRICT

34

NO DE COMPTE ACCOUNT NO.	EMPLACEMENT DE L'IMMEUBLE LOCATION OF PROPERTY		CADASTRE - SUBDIVISION OCCUPATION ET AND DÉNOMINATION	ENTRETIEN DES TROTTOIRS POS. DE FRONT MAINTENANCE OF SIDEWALKS FEET FRONTAGE	VALEUR (DOLLARS SEULEMENT) VALUE (DOLLARS ONLY)		VOÛTES VAULTS TROTTOIRS SIDEWALKS	C CODE	DÉNOMINATION	VALEUR POUR LA TAXE SCOLAIRE VALUE FOR SCHOOL TAX	RESOLUTION NO CERTIFICAT CERTIFICATE NO
	NOM ET ADRESSE DU PROPRIÉTAIRE NAME AND ADDRESS OF OWNER				TERRAIN LAND	BÂTIMENTS ET AUTRES ITEM BUILDINGS AND OTHER ITEMS					
45197 1952 Val. Role Supp. See Supp. No.	LOT BOUL ST GERMAIN	PAR DE ST LAURENT	242 425A								
	JOSEPH CARON 6992 DE LANAUDIÈRE	TERRITOIRE SCOLAIRE VILLAGE ST LAURENT FONC MUNIC	C		80		80		9C	80	
45198 1952 Val. Role Supp. See Supp. No.	LOT BOUL ST GERMAIN		242 424A								
	JOSEPH CARON 6992 DE LANAUDIÈRE	TERRITOIRE SCOLAIRE VILLAGE ST LAURENT FONC MUNIC	C		80		80		9C	80	
745199 1952 Val. Role Supp. See Supp. No.	LOT BOUL ST GERMAIN		242 423A								
	JOSEPH CARON 6992 DE LANAUDIÈRE	TERRITOIRE SCOLAIRE VILLAGE ST LAURENT FONC MUNIC	C		80		80		9C	80	
745200 1952 Val. Role Supp. See Supp. No.	LOT BOUL ST GERMAIN		242 422A								
	JOSEPH CARON 6992 DE LANAUDIÈRE	TERRITOIRE SCOLAIRE VILLAGE ST LAURENT FONC MUNIC	C		80		80		9C	80	
745201 1952 Val. Role Supp. See Supp. No.	LOT BOUL ST GERMAIN		242 421A								
	BLANCHE HENRIETTE FRASER 3289 VAN HORNE AVE	TERRITOIRE SCOLAIRE VILLAGE ST LAURENT SPINSTER	P		80		80		2P	80	
745202 1952 Val. Role Supp. See Supp. No.	LOT BOUL ST GERMAIN		242 420A								
	BLANCHE HENRIETTE FRASER 3289 VAN HORNE AVE	TERRITOIRE SCOLAIRE VILLAGE ST LAURENT SPINSTER	P		80		80		2P	80	



RÔLE D'ÉVALUATION DES IMMEUBLES POUR LA PÉRIODE COMMENÇANT LE 1<sup>ER</sup> MAI, 1951  
VALUATION ROLL OF IMMOVABLE PROPERTIES FOR THE PERIOD COMMENCING MAY, 1<sup>ST</sup> 1951

RUE - STREET

QUARTIER - WARD

ARRONDISSEMENT ÉLECTORAL DISTRICT

34

NO DE COMPTE ACCOUNT NO.	EMPLACEMENT DE L'IMMEUBLE LOCATION OF PROPERTY	CADASTRE - SUBDIVISION OCCUPATION ET AND DÉNOMINATION	ENTRETIEN DES TRISTOIRS POS. DE FRONT MAINTENANCE OF SIDEWALKS FEET FRONTAGE	VALEUR (DOLLARS SEULEMENT) VALUE (DOLLARS ONLY)		VOÛTES VAULTS TRISTOIRS SIDEWALKS	C D E	DÉNOMINATION	VALEUR POUR LA TAXE SCOLAIRE VALUE FOR SCHOOL TAX	RESOLUTION NO CERTIFICAT NO
				TERRAIN LAND	BÂTIMENTS ET AUTRES ITEM BUILDINGS AND OTHER ITEMS					
745203	LOT BOUL ST GERMAIN TERRITOIRE SCOLAIRE VILLAGE ST LAURENT BLANCHE HENRIETTE FRASER SPINSTER 3289 VAN HORNE AVE	242 419A		80				2P	80	
745204	LOT BOUL ST GERMAIN TERRITOIRE SCOLAIRE VILLAGE ST LAURENT FLORENTINE CARON WILFRID CARON 153 PATRICIA	242 418A		80				9C	80	
745205	LOT BOUL ST GERMAIN TERRITOIRE SCOLAIRE VILLAGE ST LAURENT FLORENTINE CARON WILFRID CARON 153 PATRICIA	242 417A		80				9C	80	
745206	LOT BOUL ST GERMAIN TERRITOIRE SCOLAIRE VILLAGE ST LAURENT EMMA JANE PRICE WID OF WM WALTER BROWN 640 RIVERSIDE DRIVE ST LAMBERT P Q	242 416A		80				2P	80	
745207	LOT BLVD ST GERMAIN TERRITOIRE SCOLAIRE VILLAGE ST LAURENT EMMA JANE PRICE WID OF WM WALTER BROWN USUFTRE 640 RIVERSIDE DRIVE ST LAMBERT P Q	242 415A		80				2P	80	
745208	LOT BOUL ST GERMAIN TERRITOIRE SCOLAIRE VILLAGE ST LAURENT LA CITE DE MONTREAL	242 414A		80	80			99E	80	

RÔLE D'ÉVALUATION DES IMMEUBLES POUR LA PÉRIODE COMMENÇANT LE 1<sup>ER</sup> MAI, 1951  
 VALUATION ROLL OF IMMOVABLE PROPERTIES FOR THE PERIOD COMMENCING MAY 1<sup>ST</sup> 1951

RUE - STREET

QUARTIER - WARD

ARRONDISSEMENT ÉLECTORAL DISTRICT

34

NO DE COMPTE ACCOUNT NO.	EMPLACEMENT DE L'IMMEUBLE LOCATION OF PROPERTY	CADASTRE - SUBDIVISION	ENTRETIEN DES TROTTOIRS PDS. DE FRONT	VALEUR (DOLLARS SEULEMENT) VALUE (DOLLARS ONLY)		VOÛTE MANUFACTURÉE REGISTERED SIDEWALKS	CODE	VALEUR POUR LA TAXE SCOLAIRE VALUE FOR SCHOOL TAX	RESOLUTION NO CERTIFICAT CERTIFICATE NO
	NOM ET ADRESSE DU PROPRIÉTAIRE NAME AND ADDRESS OF OWNER	OCCUPATION ET DÉNOMINATION	MAINTENANCE OF SIDEWALKS FEET FRONTAGE	TERRAIN LAND	BÂTIMENTS ET AUTRES BUILDINGS AND OTHER ITEMS				
45-209 1952	PAR DE ST LAURENT 11554 BLVD ST GERMAIN	242 413A 412A		160	5340		9C	5500	
	TERRITOIRE SCOLAIRE VILLAGE ST LAURENT ALEX DURAN 11554 BLVD ST GERMAIN	COOK							
745211	LOT BOUL ST GERMAIN	242 411A		Nil 80		Nil 80	9C	Nil 80	
	TERRITOIRE SCOLAIRE VILLAGE ST LAURENT LUCIEN DEBAENE 19 CH BOIS FRANC	CHARPENTIER							1953-54 CERT. 1477 CEDE VILLE ST LAURENT PAR RESOLUTION 15-3-1953
745212	11560 BLVD ST GERMAIN	242 410A 409A		Nil 160	Nil 5440	Nil 5600	9C	Nil 5600	
	TERRITOIRE SCOLAIRE VILLAGE ST LAURENT LUCIEN DEBAENE 11560 BOUL ST GERMAIN	CHARPENTIER							
745214	LOT BOUL ST GERMAIN	242 408A		Nil 80		Nil 80	9C	Nil 80	
	TERRITOIRE SCOLAIRE VILLAGE ST LAURENT SARTO MOREL 11590 BOUL ST GERMAIN	MENUISIER							1953-54 CERT. 1473 CEDE VILLE ST LAURENT PAR RESOLUTION 15-3-1953
745215	11570 BOUL ST GERMAIN	242 407A 406A		Nil 160	Nil 6440	Nil 6600	9C	Nil 6600	
	TERRITOIRE SCOLAIRE VILLAGE ST LAURENT SARTO MOREL 11570 BOUL ST GERMAIN	MENUISIER							1953-54 CERT. 1474 CEDE VILLE ST LAURENT PAR RESOLUTION 15-3-1953
745217	LOT BOUL ST GERMAIN	242 405A		Nil 80		Nil 80	9C	Nil 80	
	TERRITOIRE SCOLAIRE VILLAGE ST LAURENT HERVE RICHARD 11590 RIOPEL								1953-54 CERT. 1476 CEDE VILLE ST LAURENT PAR RESOLUTION 15-3-1953

RÔLE D'ÉVALUATION DES IMMEUBLES POUR LA PÉRIODE COMMENÇANT LE 1ER MAI, 1951  
VALUATION ROLL OF IMMOVABLE PROPERTIES FOR THE PERIOD COMMENCING MAY, 1st 1951

RUE - STREET

QUARTIER - WARD

ARRONDISSEMENT ÉLECTORAL DISTRICT

34

N <sup>o</sup> DE COMPTE ACCOUNT NO.	EMPLACEMENT DE L'IMMEUBLE LOCATION OF PROPERTY	CADASTRE - SUBDIVISION	ENTRETIEN DES TROTTOIRS POS. DE FRONT	VALEUR (DOLLARS SEULEMENT) VALUE (DOLLARS ONLY)		VOUTES VAULTS PROTECTOR SIDEWALKS	V C O D E	DÉSIGNATION	VALEUR POUR LA TAXE SCOLAIRE VALUE FOR SCHOOL TAX	RESOLUTION NO CERTIFICAT CERTIFICATE NO
	NOM ET ADRESSE DU PROPRIÉTAIRE NAME AND ADDRESS OF OWNER	OCCUPATION ET AND DÉSIGNATION	MANTENANCE OF SIDEWALKS FEET FRONTAGE	TERRAIN LAND	BÂTIMENTS ET AUTRES ITCM BUILDINGS AND OTHER ITEMS					
745218	LOT BOUL ST GERMAIN HERVE RICHARD 11590 RIOPEL	PAR DE ST LAURENT 242 404A TERRITOIRE SCOLAIRE VILLAGE ST LAURENT		Nil 80	Nil 80		9C		Nil 80	1953-54 CERT. 1477 CÉDE VILLE ST LAURENT PAR RÉSOLUTION 15-3-1953
745219	11590 BOUL ST GERMAIN HERVE RICHARD 11590 BOUL ST GERMAIN	242 403A 402A TERRITOIRE SCOLAIRE VILLAGE ST LAURENT BOURGEOIS		Nil 160	Nil 6340		9C		Nil 6500	1953-54 CERT. 1478 CÉDE VILLE ST LAURENT PAR RÉSOLUTION 15-3-1953
747003	11594/96 BOUL ST GERMAIN WILLIAM TOKE 11598 BOUL ST GERMAIN	242 320A P319B TERRITOIRE SCOLAIRE VILLAGE ST LAURENT ENTREPRENEUR		Nil 130	Nil 10370		9C		Nil 10500	1953-54 CERT. 1478 CÉDE VILLE ST LAURENT PAR RÉSOLUTION 15-3-1953
747004	11598 BOUL ST GERMAIN 3050/52 CH DU BOIS FRANC JOHN TOKI 3052 CH BOIS FRANC PARASKA TOKI HIS WIFE S AS TO P CHEMIN DU PETIT BOIS FRANC	242 P319B P319A TERRITOIRE SCOLAIRE VILLAGE ST LAURENT ÉPICIER		Nil 100	Nil 10400		9C		Nil 10500	1953-54 CERT. 1479 CÉDE VILLE ST LAURENT PAR RÉSOLUTION 15-3-1953
										1953-54 CERT. 1480 CÉDE VILLE ST LAURENT PAR RÉSOLUTION 16-3-1953

RÔLE D'ÉVALUATION DES IMMEUBLES POUR LA PÉRIODE COMMENÇANT LE 1ER MAI, 1951  
 VALUATION ROLL OF IMMOVABLE PROPERTIES FOR THE PERIOD COMMENCING MAY 1st 1951

RUE - STREET

QUARTIER - WARD

ARRONDISSEMENT ÉLECTORAL DISTRICT  
 34

NO DE COMPTE ACCOUNT NO.	EMPLACEMENT DE L'IMMEUBLE LOCATION OF PROPERTY NOM ET ADRESSE DU PROPRIÉTAIRE NAME AND ADDRESS OF OWNER	CADASTRE - SUBDIVISION OCCUPATION ET AND DÉNOMINATION	ENTRETIEN DES TROTTOIRS POS. DE FRONT MAINTENANCE OF SIDEWALKS FEET FRONTAGE	VALEUR (DOLLARS SEULEMENT) VALUE (DOLLARS ONLY)		VOIES VERTICALES SIDEWALKS	W O O U	VALEUR POUR LA TAXE SCOLAIRE VALUE FOR SCHOOL TAX	RESOLUTION NO CERTIFICAT CERTIFICATE NO
				TERRAIN LAND	BÂTIMENTS ET AUTRES ITERS BUILDINGS AND OTHER ITEMS				
745225	PAR DE ST LAURENT 3051 CHEMIN DU PETIT BOIS FRANC CECILE WARREN EPSE S DE B DE EUGENE LUSSIER 3051 CH DU PETIT BOIS FRANC	26 P785A 784A TERRITOIRE SCOLAIRE VILLAGE ST LAURENT RADIO TECHNICIEN		<i>Nil</i> 70	<i>Nil</i> 3730	<i>Nil</i> 3800	90	<i>Nil</i> 3800 1953-54 CERT. 1481 VILLE ST LAURENT RESOLUTION 15-3-1953	
745227	LOT BOUL ST GERMAIN CECILE WARREN EPSE S DE B DE EUGENE LUSSIER 3051 CH DU PETIT BOIS FRANC	26 783A TERRITOIRE SCOLAIRE VILLAGE ST LAURENT RADIO TECHNICIEN		<i>Nil</i> 80		<i>Nil</i> 80	90	<i>Nil</i> 80 1953-54 CERT. 1482 VILLE ST LAURENT RESOLUTION 15-3-1953	
745228	LOT BOUL ST GERMAIN CECILE WARREN EPSE S DE B DE EUGENE LUSSIER 3051 CH DU PETIT BOIS FRANC	26 782A TERRITOIRE SCOLAIRE VILLAGE ST LAURENT RADIO TECHNICIEN		<i>Nil</i> 80		<i>Nil</i> 80	90	<i>Nil</i> 80 1953-54 CERT. 1483 VILLE ST LAURENT RESOLUTION 15-3-1953	
745229	LOT BOUL ST GERMAIN EUGENE LUSSIER 3051 CH DU PETIT BOIS FRANC	26 781A TERRITOIRE SCOLAIRE VILLAGE ST LAURENT TECHNICIEN EN RADIO		<i>Nil</i> 80		<i>Nil</i> 80	90	<i>Nil</i> 80 1953-54 CERT. 1484 VILLE ST LAURENT RESOLUTION 15-3-1953	
745230	LOT BOUL ST GERMAIN EUGENE LUSSIER 3051 CH DU PETIT BOIS FRANC	26 780A TERRITOIRE SCOLAIRE VILLAGE ST LAURENT TECHNICIEN EN RADIO		<i>Nil</i> 80		<i>Nil</i> 80	90	<i>Nil</i> 80 1953-54 CERT. 1485 VILLE ST LAURENT RESOLUTION 15-3-1953	

RÔLE D'ÉVALUATION DES IMMEUBLES POUR LA PÉRIODE COMMENÇANT LE 1ER MAI, 1951  
VALUATION ROLL OF IMMOVABLE PROPERTIES FOR THE PERIOD COMMENCING MAY 1ST 1951

RUE - STREET

QUARTIER - WARD

ARRONDISSEMENT ÉLECTORAL DISTRICT

34

NO DE COMPTE ACCOUNT NO.	EMPLACEMENT DE L'IMMEUBLE LOCATION OF PROPERTY NOM ET ADRESSE DU PROPRIÉTAIRE NAME AND ADDRESS OF OWNER	CADASTRE - SUBDIVISION OCCUPATION ET AND DÉNOMINATION	ENTRETIEN DES TROTTOIRS POS. DE FRONT MAINTENANCE OF SIDEWALKS FEET FRONTAGE	VALEUR (DOLLARS SEULEMENT) VALUE (DOLLARS ONLY)		VALEUR EXEMPTÉ EXEMPT VALUE	VALEUR IMPOSABLE TAXABLE VALUE	COTE DÉNOMINATION	VALEUR POUR LA TAXE SCOLAIRE VALUE FOR SCHOOL TAX	RESOLUTION NO CERTIFICAT CERTIFICATE NO
				TERRAIN LAND	BÂTIMENTS ET AUTRES ITEM BUILDINGS AND OTHER ITEMS					
745231	LOT BOUL ST GERMAIN TERRITOIRE SCOLAIRE VILLAGE ST LAURENT MICHAEL PYZ ALIEN 11854 RIOPEL	26 779A LABORER		Nil 80	Nil 80		Nil 80	9C	Nil 80	1953-54 CERT. 1482 COTE VILLE ST LAURENT PAR RESOLUTION 15-8-19
745232	LOT BOUL ST GERMAIN TERRITOIRE SCOLAIRE VILLAGE ST LAURENT MICHAEL PYZ ALIEN 11854 RIOPEL	26 778A LABORER		Nil 80	Nil 80		Nil 80	9C	Nil 80	1953-54 CERT. 1487 COTE VILLE ST LAURENT PAR RESOLUTION 15-8-19
745233	11630 BOUL ST GERMAIN TERRITOIRE SCOLAIRE VILLAGE ST LAURENT MICHAEL PYZ ALIEN 11630 BOUL ST GERMAIN	26 777A LABORER		Nil 80	Nil 2220		Nil 2300	9C	Nil 2300	1953-54 CERT. 1487 COTE VILLE ST LAURENT PAR RESOLUTION 15-8-19
745234	LOT BOUL ST GERMAIN TERRITOIRE SCOLAIRE VILLAGE ST LAURENT LA CITE DE MONTREAL	26 P776A LABORER		Nil 70			Nil 70	99E	Nil 70	1953-54 CERT. 1488 COTE VILLE ST LAURENT PAR RESOLUTION 15-8-19
	C N R TRACKS	A E 46								1953-54 CERT. 1489 COTE VILLE ST LAURENT PAR RESOLUTION 15-8-19
745235	LOT BOUL ST GERMAIN TERRITOIRE SCOLAIRE VILLAGE ST LAURENT LA CITE DE MONTREAL	26 P775A LABORER		Nil 70			Nil 70	99E	Nil 70	1953-54 CERT. 1489 COTE VILLE ST LAURENT PAR RESOLUTION 15-8-19
745246	LOT BLVD ST GERMAIN TERRITOIRE SCOLAIRE VILLAGE ST LAURENT HORACE GOHIER 21 DE L EGLISE ST LAURENT	26 761A BOURGEDIS		80			80	9C	80	1490

RÔLE D'ÉVALUATION DES IMMEUBLES POUR LA PÉRIODE COMMENÇANT LE 1ER MAI, 1951  
 VALUATION ROLL OF IMMOVABLE PROPERTIES FOR THE PERIOD COMMENCING MAY 1ST 1951

RUE - STREET

QUARTIER - WARD

ARRONDISSEMENT ÉLECTORAL DISTRICT

46

N <sup>o</sup> DE COMPTE ACCOUNT NO.	EMPLACEMENT DE L'IMMEUBLE LOCATION OF PROPERTY	CADASTRE - SUBDIVISION OCCUPATION ET AND DENOMINATION	ENTRETIEN DES TROTTOIRS POS. DE FRONT MAINTENANCE OF SIDEWALKS FRONTAGE	VALEUR (DOLLARS SEULEMENT) VALUE (DOLLARS ONLY)		VALEUR EXEMPTÉ EXEMPT VALUE	VALEUR IMPOSABLE TAXABLE VALUE	VOTES VALEUR PROFESSORS EDUCATION	U C D E N O M I N A T I O N	VALEUR POUR LA TAXE SCOLAIRE VALUE FOR SCHOOL TAX	RESOLUTION NO CERTIFICATE NO
				TERRAIN LAND	BÂTIMENTS ET AUTRES ITEX BUILDINGS AND OTHER ITEMS						
	PAR DE ST LAURENT										
745247	LOT BLVD ST GERMAIN TERRITOIRE SCOLAIRE VILLAGE ST LAURENT HORACE GOHIER 21 DE L EGLISE ST LAURENT	26 760A SCOLAIRE LAURENT BOURGEOIS	C	80			80		9C	80	
745248	LOT BLVD ST GERMAIN TERRITOIRE SCOLAIRE VILLAGE ST LAURENT HORACE GOHIER 21 DE L EGLISE ST LAURENT	26 759A SCOLAIRE LAURENT BOURGEOIS	C	80			80		9C	80	
745249	LOT BLVD ST GERMAIN TERRITOIRE SCOLAIRE VILLAGE ST LAURENT HORACE GOHIER 21 DE L EGLISE ST LAURENT	26 758A SCOLAIRE LAURENT BOURGEOIS	C	80			80		9C	80	
745250	LOT BOUL ST GERMAIN TERRITOIRE SCOLAIRE VILLAGE ST LAURENT WM WRAY 2074 UNIVERSITY	26 757A SCOLAIRE LAURENT UNDERTAKER	P	80			80		2P	80	
745251	LOT BOUL ST GERMAIN TERRITOIRE SCOLAIRE VILLAGE ST LAURENT WM WRAY 2074 UNIVERSITY	26 756A SCOLAIRE LAURENT UNDERTAKER	P	80			80		2P	80	
745252	LOT BOUL ST GERMAIN TERRITOIRE SCOLAIRE VILLAGE ST LAURENT FRASER BROS LIMITED BOUL ST GERMAIN HOM 13/6/47  DUDEMAINE	26 755A SCOLAIRE LAURENT AUCTIONNER	N E	120		10	110		6N 97E	110 10	

RÔLE D'ÉVALUATION DES IMMEUBLES POUR LA PÉRIODE COMMENÇANT LE 1<sup>ER</sup> MAI, 1951  
 VALUATION ROLL OF IMMOVABLE PROPERTIES FOR THE PERIOD COMMENCING MAY 1<sup>ST</sup> 1951

RUE - STREET

QUARTIER - WARD

ARRONDISSEMENT ÉLECTORAL DISTRICT

46

NO DE COMPTE ACCOUNT NO.	EMPLACEMENT DE L'IMMEUBLE LOCATION OF PROPERTY	CADASTRE - SUBDIVISION OCCUPATION ET / AND DENOMINATION	ENTRETIEN DES TROTOIRS, POS. DE FRONT MAINTENANCE OF SIDEWALK FEET FRONTAGE	VALEUR (DOLLARS SEULEMENT) VALUE (DOLLARS ONLY)		VOIES VALES TROTOIRS SIDEWALKS	M D O U	D E N O M I N A T I O N	VALEUR POUR LA TAXE SCOLAIRE VALUE FOR SCHOOL TAX	RESOLUTION NO CERTIFICAT CERTIFICATE NO
				TERRAIN LAND	BÂTIMENTS ET AUTRES BÂTIMENTS AND OTHER ITEMS					
745253	11762 LOT BLVD ST GERMAIN	26 528 30 24 26 P529 30 P25		120	6880			2C	6880 120	RES. No. 52/3534 (24/4/52)
	FRANÇOIS XAVIER GAUTHIER 6665 DE LANAUDIÈRE	CONSTRUCTEUR								
745255	11766 LOT BOUL ST GERMAIN	26 P529 30 P25 26 530 30 26		120	6580			2C	6580 120	RES. No. 52/3535 (24/4/52)
	FRANÇOIS XAVIER GAUTHIER 6665 DE LANAUDIÈRE	CONSTRUCTEUR								
745256	11770 LOT BLVD ST GERMAIN	26 531 30 27 26 P532 30 P28		120	6380			2C	6380 120	RES. No. 52/3536 (24/4/52)
	FRANÇOIS XAVIER GAUTHIER 6665 DE LANAUDIÈRE	CONSTRUCTEUR								
745258	11774 LOT BLVD ST GERMAIN	26 533 26 P 532 30 P 28 26 533 30 29		120	5780			2C	5780 120	RES. No. 54/233 (20/5/52)
	FRANÇOIS XAVIER GAUTHIER 6665 DE LANAUDIÈRE	CONSTRUCTEUR								

745253

6

Gustave Gaston Pissonette

bus driver

(865043) 9-11-50

745255

6

Louis Lamphoussé

insurance adjuster

(865045) 9-11-50

745256

6

Pierre Paul Marie Joseph Halverson

Salmoner

St. Jérôme, P.Q.

(865044) 9-11-50

745258

P. Campbell Currie Wylie

Inspector

999/3rd Desmarchaire Verdun

(869757) 5-12-50



RÔLE D'ÉVALUATION DES IMMEUBLES POUR LA PÉRIODE COMMENÇANT LE 1ER MAI, 1951  
 VALUATION ROLL OF IMMOVABLE PROPERTIES FOR THE PERIOD COMMENCING MAY 1ST 1951

RUE - STREET

QUARTIER - WARD

ARRONDISSEMENT ÉLECTORAL DISTRICT

46

NO DE COMPTE ACCOUNT NO.	EMPLACEMENT DE L'IMMEUBLE LOCATION OF PROPERTY	CADASTRE - SUBDIVISION		ENTRETIEN DES TROTTOIRS POS. DE FRONT	VALEUR (DOLLARS SEULEMENT) VALUE (DOLLARS ONLY)			VOUTES VAULTS PROTECTOR PROTECTOR	W D O U	DÉSIGNATION	VALEUR POUR LA TAXE SCOLAIRE VALUE FOR SCHOOL TAX	RESOLUTION NO CERTIFICAT CERTIFICATE NO
	NOM ET ADRESSE DU PROPRIÉTAIRE NAME AND ADDRESS OF OWNER	OCCUPATION ET DÉNOMINATION	MANTENANCE OF SIDEWALKS FEET FRONTAGE	TERRAIN LAND	BÂTIMENTS ET AUTRES ITEX BUILDINGS AND OTHER ITEMS	VALEUR EXEMPTÉ EXEMPT VALUE	VALEUR IMPOSABLE TAXABLE VALUE					
745259	11778 LOT BLVD ST GERMAIN	26 534 30 30 26 P535 30 P31			120	5680	5680 120			2P	5680 120	RES. No. 54/4232 (20/5/52)
745261	11782 LOT BOUL ST GERMAIN	26 P535 <del>26 P535</del> 30 P 31 26 536 30 32			120	5640	5640 120			2C	5640 120	RES. No. 54/4231 (20/5/52)
745262	LOT BLVD ST GERMAIN	26 537 30 33			80		80			2C	80	
745263	LOT BLVD ST GERMAIN	26 538 30 34			80		80			2C	80	

745259

P  
Laura Margaret Stewart  
wifely as to J. of  
Hinton George Hewlings  
salesman  
(865097) 9-11-50

745261

6  
Francis Zalloni  
journalist  
(865096) 9-11-50

745262

6  
Francis Zalloni  
journalist  
(865096) 9-11-50

745263

6  
Francis Zalloni  
journalist  
(865096) 9-11-50

RÔLE D'ÉVALUATION DES IMMEUBLES POUR LA PÉRIODE COMMENÇANT LE 1<sup>ER</sup> MAI, 1951  
 VALUATION ROLL OF IMMOVABLE PROPERTIES FOR THE PERIOD COMMENCING MAY 1<sup>ST</sup> 1951

RUE - STREET

QUARTIER - WARD

ARRONDISSEMENT ÉLECTORAL DISTRICT

46

NO DE COMPTE ACCOUNT NO.	EMPLACEMENT DE L'IMMEUBLE LOCATION OF PROPERTY	CADASTRE - SUBDIVISION		ENTRETIEN DES TROTTOIRS POS. DE FRONT MAINTENANCE OF SIDEWALKS FEET FRONTAGE	VALEUR (DOLLARS SEULEMENT) VALUE (DOLLARS ONLY)			VALEUR POUR LA TAXE SCOLAIRE VALUE FOR SCHOOL TAX	RESOLUTION NO CERTIFICAT CERTIFICATE NO
		OCCUPATION ET AND DÉNOMINATION			TERRAIN LAND	BÂTIMENTS ET AUTRES ITEM BUILDINGS AND OTHER ITEMS	VALEUR EXEMPTÉ EXEMPT VALUE		
745264	LOT BLVD ST GERMAIN	26	539						
		30	35						
	FRANÇOIS XAVIER GAUTHIER 6665 DE LANAUDIÈRE					60	80	20	80
	11792								
745265	LOT BLVD ST GERMAIN	26	540						
		30	36						
	FRANÇOIS XAVIER GAUTHIER 6665 DE LANAUDIÈRE	26	0541		120	6380	6380	20	6380
	11792	30	037		80		120	20	120
	FRANÇOIS XAVIER GAUTHIER 6665 DE LANAUDIÈRE	30	037				80	20	80
	Kenneth Arthur Hanson 7245 Capineau								
745266	LOT BLVD ST GERMAIN	26	541						
		30	37						
	FRANÇOIS XAVIER GAUTHIER 6665 DE LANAUDIÈRE					80	80	20	80
	11796	26	0541						
		30	037						
745267	LOT BLVD ST GERMAIN	26	542						
		30	38						
	Dorothy Roberts wife & step. of Herbert Edward Cowland 11894 Reed	26	0541		120	6380	6380	20	6380
	FRANÇOIS XAVIER GAUTHIER 6665 DE LANAUDIÈRE	30	037		80		120	20	120
	chauffeur						80	20	80
745268	LOT BLVD ST GERMAIN	26	543						
		30	39						
	Maurice Roland Bertrand 5410 Hutchison	26	P 544		120	6580	6580	20	6580
	FRANÇOIS XAVIER GAUTHIER 6665 DE LANAUDIÈRE	30	P 40		80		120	20	120
							80	20	80
745269	LOT BLVD ST GERMAIN	26	544						
		30	40						
	FRANÇOIS XAVIER GAUTHIER 6665 DE LANAUDIÈRE					80	80	20	80

745264

6

Renzo Zalloni  
journalist  
(865896) 9-11-50

RÔLE D'ÉVALUATION DES IMMEUBLES POUR LA PÉRIODE COMMENÇANT LE 1ER MAI, 1951  
VALUATION ROLL OF IMMOVABLE PROPERTIES FOR THE PERIOD COMMENCING MAY, 1ST 1951

RUE - STREET

QUARTIER - WARD

ARRONDISSEMENT ÉLECTORAL DISTRICT

46

NO DE COMPTE ACCOUNT NO.	EMPLACEMENT DE L'IMMEUBLE LOCATION OF PROPERTY		CADASTRE - SUBDIVISION		ENTRETIEN DES TROTTOIRS POS. DE FRONT MAINTENANCE OF SIDEWALKS FEET FRONTAGE	VALEUR (DOLLARS SEULEMENT) VALUE (DOLLARS ONLY)		VOIES VALEUR PROFONDEUR SIDWALKS DEPTH	W D O C	VALEUR POUR LA TAXE SCOLAIRE VALUE FOR SCHOOL TAX	RESOLUTION NO CERTIFICAT CERTIFICATE NO
	NOM ET ADRESSE DU PROPRIÉTAIRE NAME AND ADDRESS OF OWNER	OCCUPATION ET DÉNOMINATION	TERRAIN LAND	BÂTIMENTS ET AUTRES ITEM BUILDINGS AND OTHER ITEMS		VALEUR EXEMPTÉ EXEMPT VALUE	VALEUR IMPOSABLE TAXABLE VALUE				
745270	11804 LOT BLVD ST GERMAIN	26 P544 30 P40 26 545	30 41		120 80	6580	6580 120 80		2C	6580 120 80	OERT. No. 52/3540 (24/4/52) OERT. No. 51/1929 (19/3/51)
1952	Ernest Cartier 8129 Saint Andre			C							
745271	11808 LOT BLVD ST GERMAIN	26 546 30 42 26 P547 30 P45	30 42		120 80	6380	6380 120 80		P 2C	6380 120 80	OERT. No. 52/3541 (24/4/52) OERT. No. 51/1930 (19/3/51)
1952	alfred Gordon Bond 3634 Louis Crescent			P C							
1953	FRANÇOIS XAVIER GAUTHIER 6665 DE LANAUDIÈRE	CONSTRUCTEUR									
745272	LOT BLVD ST GERMAIN	26 547 30 43			80		80		2C	80	OERT. No. 51/1961 (19/3/51)
1952	FRANÇOIS XAVIER GAUTHIER 6665 DE LANAUDIÈRE	CONSTRUCTEUR									
745273	11882 LOT BLVD ST GERMAIN	26 P547 30 P43 26 548	30 44		120 80	6380	6380 120 80		2C	6380 120 80	OERT. No. 52/3542 (24/4/52) OERT. No. 51/1931 (19/3/51)
1952	Laurence Alfred Jomer 1124 Valiquette, Verdun			P C							
1953	FRANÇOIS XAVIER GAUTHIER 6665 DE LANAUDIÈRE	CONSTRUCTEUR									
745274	11816 LOT BLVD ST GERMAIN	26 549 30 45 26 P532 30 P46	30 45		120 80	6580	6580 120 80		2C	6580 120 80	OERT. No. 52/3543 (24/4/52) OERT. No. 51/1932 (19/3/51)
1952	Joseph Maxime Mc Alea 7439 Christophe Colomb			C C							
1953	FRANÇOIS XAVIER GAUTHIER 6665 DE LANAUDIÈRE	CONSTRUCTEUR									
745275	LOT BLVD ST GERMAIN	26 550 30 46			80		80		2C	80	OERT. No. 51/1972 (19/3/51)
1952	FRANÇOIS XAVIER GAUTHIER 6665 DE LANAUDIÈRE	CONSTRUCTEUR									

RÔLE D'ÉVALUATION DES IMMEUBLES POUR LA PÉRIODE COMMENÇANT LE 1ER MAI, 1951  
VALUATION ROLL OF IMMOVABLE PROPERTIES FOR THE PERIOD COMMENCING MAY 1ST 1951

RUE - STREET

QUARTIER - WARD

ARRONDISSEMENT ÉLECTORAL DISTRICT

46

NO DE COMPTE ACCOUNT NO.	EMPLACEMENT DE L'IMMEUBLE LOCATION OF PROPERTY NOM ET ADRESSE DU PROPRIÉTAIRE NAME AND ADDRESS OF OWNER	CADASTRE - SUBDIVISION OCCUPATION ET AND DÉNOMINATION	ENTRETIEN DES TROTTOIRS POS. DE FRONT MAINTENANCE OF SIDEWALKS FEET FRONTAGE	VALEUR (DOLLARS SEULEMENT) VALUE (DOLLARS ONLY)		VALEUR EXEMPTÉ EXEMPT VALUE	VALEUR IMPOSABLE TAXABLE VALUE	VALEUR POUR LA TAXE SCOLAIRE VALUE FOR SCHOOL TAX	RESOLUTION NO CERTIFICAT CERTIFICATE NO
				TERRAIN LAND	BÂTIMENTS ET AUTRES ITEM BUILDINGS AND OTHER ITEMS				
745276	11820 LOT BLVD ST GERMAIN	26 551 30 47		120 80	7600	120 -80	7600	7600 120 -80	OERT. N. 52/554 (24/4/52) OERT. N. 57/1933 (19/3/52)
745277	FRANÇOIS XAVIER GAUTHIER 6665 DE LANAUDIÈRE	CONSTRUCTEUR		80			80	80	
745278	11826 LOT BOUL ST GERMAIN <i>James Bernard Patrol</i>	26 553 30 49		80	7440	80	7440	7440 80	53/8800 (20-7-53)
745279	HENRY BENJAMIN GILTRAP OXFORD HOTEL 108 COBBOURG MTL NORD	GROCIER		80			80	80	
745280	LOT BLVD ST GERMAIN	26 555 30 51		80			80	80	
745281	ROMÉO LAMOTHE 2384 EST SHERBROOKE	MENUISIER		80			80	80	
745281	LOT BOUL ST GERMAIN	26 556 30 52		80			80	80	
745281	ROMÉO LAMOTHE 2384 SHERBROOKE EST APP 1	CULTIVATEUR		80			80	80	

745276

C

Gerard Dupuis  
salesman

1996 Bld Lacien

877596 30-1-51

745277

C

Gerard Dupuis  
salesman

1996 Bld Lacien

877596 30-1-51

RÔLE D'ÉVALUATION DES IMMEUBLES POUR LA PÉRIODE COMMENÇANT LE 1<sup>ER</sup> MAI, 1951

VALUATION ROLL OF IMMOVABLE PROPERTIES FOR THE PERIOD COMMENCING MAY, 1st 1951

RUE - STREET

QUARTIER - WARD

ARRONDISSEMENT ÉLECTORAL DISTRICT

46

NO DE COMPTE ACCOUNT NO.	EMPLACEMENT DE L'IMMEUBLE LOCATION OF PROPERTY NOM ET ADRESSE DU PROPRIÉTAIRE NAME AND ADDRESS OF OWNER	CADASTRE - SUBDIVISION		ENTRETIEN DES TROTTOIRS POS. DE FRONT MAINTENANCE OF SIDEWALKS FEET FRONTAGE	VALEUR (DOLLARS SEULEMENT) VALUE (DOLLARS ONLY)		VALEUR EXEMPTÉ EXEMPT VALUE	VALEUR IMPOSABLE TAXABLE VALUE	VALEUR POUR LA TAXE SCOLAIRE VALUE FOR SCHOOL TAX	RESOLUTION NO CERTIFICAT CERTIFICATE NO
		OCCUPATION ET AND DENOMINATION	TERRAIN LAND		BÂTIMENTS ET AUTRES ITEMS BUILDINGS AND OTHER ITEMS					
PAR DE ST LAURENT										
745282 1952 Voir Role Supp. See Supp. Roll	11838 LOT BLVD ST GERMAIN John Patrick Linder	26 30	557 53		80	6840		6840 80		Cont 566 (24/19/54) CERT. No. 53/8301 (6-2-53)
745283 1952 Voir Role Supp. See Supp. Roll	FRANCOIS XAVIER GAUTHIER 6665 DE LANAUDIÈRE CONSTRUCTEUR	26 30	558 54		80			80	2C	
745284 1952 Voir Role Supp. See Supp. Roll	11842 LOT BOUL ST GERMAIN William Llewellyn Hill	26 30	559 55		80	6840		6840 80	2C	CERT. No. 53/8302 (6-2-53)
745285 1952 Voir Role Supp. See Supp. Roll	ALFRED P. FOX 525 N. E. 3 <sup>RD</sup> AVENUE FORT LAUDERDALE FLORIDA U S A ENGINEER	26 30	560 56		80			80	2C	
745286 1954 1955 Voir Role Supp. See Supp. Roll Voir Role Supp. See Supp. Roll	11846 LOT BLVD ST GERMAIN Reynald Louis Perkins 5440 Jeanne Marie FRANCOIS XAVIER GAUTHIER 6665 DE LANAUDIÈRE CONSTRUCTEUR	26 30 26 30	561 57 P562 P57		120 80	6580		6580 120 80	2C	Cont 1541 (24/12/54) CERT. No. 52/3545 (24/14/52) CERT. No. 57/1934 (19/3/51)



745284

C François Xavier Gauthier  
boulde

(880282) 16-2-51

745285

do

RÔLE D'ÉVALUATION DES IMMEUBLES POUR LA PÉRIODE COMMENÇANT LE 1<sup>ER</sup> MAI 1951  
 VALUATION ROLL OF IMMOVABLE PROPERTIES FOR THE PERIOD COMMENCING MAY 1<sup>ST</sup> 1951

RUE - STREET

QUARTIER - WARD

ARRONDISSEMENT ÉLECTORAL DISTRICT

46

NO DE COMPTE ACCOUNT NO.	EMPLACEMENT DE L'IMMEUBLE LOCATION OF PROPERTY NOM ET ADRESSE DU PROPRIÉTAIRE NAME AND ADDRESS OF OWNER	CADASTRE - SUBDIVISION OCCUPATION ET AND DÉNOMINATION	ENTRETIEN DES TROTTOIRS PDS. DE FRONT MAINTENANCE OF SIDEWALKS FEET FRONTAGE	VALEUR (DOLLARS SEULEMENT) VALUE (DOLLARS ONLY)		VOIES VALES TROTTOIRS SIDEWALKS	E D O U	DÉNOMINATION	VALEUR POUR LA TAXE SCOLAIRE VALUE FOR SCHOOL TAX	RESOLUTION NO CERTIFICAT CERTIFICATE NO
				TERRAIN LAND	BÂTIMENTS ET AUTRES ITEM BUILDINGS AND OTHER ITEMS					
745287	LOT BLVD ST GERMAIN FRANCOIS XAVIER GAUTHIER 6665 DE LANAUDIÈRE	26 562 30 58 CONSTRUCTEUR		80					80	GERT. No. 51/1973 (19/3/51)
745288	11848 LOT BLVD ST GERMAIN Michael Wendell Leboldus 306 Blvd Decarie 11848 Blvd St Germain St Laurent, Quebec	26 563 30 59 CONSTRUCTEUR		140 100	6660			6660 140 100	6660 140 100	GERT. No. 52/3546 (24/4/52) GERT. No. 51/1935 (19/3/51) Point 300 (1-9-52)
745289	LOT BLVD ST GERMAIN WILLIAM PEARSE WICKETT 1461 KINKORA	26 566 30 62 TECHNICAL STOREMAN		100				100	100	
745290	LOT BLVD ST GERMAIN WILLIAM PEARSE WICKETT 1461 KINKORA	26 567 30 63 TECHNICAL STOREMAN		80				80	80	
745291	11854 BLVD ST GERMAIN WILLIAM PEARSE WICKETT 11854 BOUL ST GERMAIN	26 568 30 64 TECHNICAL STOREMAN		80	1720			1800	1800	

RÔLE D'ÉVALUATION DES IMMEUBLES POUR LA PÉRIODE COMMENÇANT LE 1ER MAI, 1951  
 VALUATION ROLL OF IMMOVABLE PROPERTIES FOR THE PERIOD COMMENCING MAY, 1ST 1951

RUE - STREET

QUARTIER - WARD

ARRONDISSEMENT ÉLECTORAL DISTRICT

46

N <sup>o</sup> DE COMPTE ACCOUNT NO.	EMPLACEMENT DE L'IMMEUBLE LOCATION OF PROPERTY	CADASTRE - SUBDIVISION		ENTRETIEN DES TROTOIRS POS. DE FRONT MAINTENANCE OF SIDEWALKS FEET FRONTAGE	VALEUR (DOLLARS SEULEMENT) VALUE (DOLLARS ONLY)		VALEUR POUR LA TAXE SCOLAIRE VALUE FOR SCHOOL TAX	RESOLUTION NO CERTIFICATE NO	
		OCCUPATION ET DÉNOMINATION			TERRAIN LAND	BÂTIMENTS ET AUTRES ITERS BUILDINGS AND OTHER ITEMS			VALEUR EXEMPTÉ EXEMPT VALUE
	PAR DE ST LAURENT								
745292	LOT BLVD ST GERMAIN	26	569						
		30	65						
	WILLIAM PEARSE WICKETT 1461 KINKORA				80		80	2P	80
745293	LOT BOUL ST GERMAIN	26	570						
		30	66						
	SUCC VICTORIA DAUPHIN VVE DE PIERRE NANTEL ERNEST NANTEL MEDERIC NANTEL VICTORIA NANTEL EPSE DE EMILE THEROUX CLEMENTINE NANTEL EPSE DE LDREDAN LEGAULT FRANCIS NANTEL  COTE A 5403 DE LA ROCHE  A/S EMILE THEROUX 8763 TELLIER								
					80		80	2C	80
745294	LOT BLVD ST GERMAIN	26	571						
		30	67						
	WILLIAM PEARSE WICKETT 1461 KINKORA				80		80	2P	80
745295	LOT BOUL ST GERMAIN	26	572						
			573						
		30	68						
			69		160		5600	2P	5600
	RUSSELL WALLACE 5034 LACORDAIRE				80	5440	80		80
745296	<del>LOT BOUL ST GERMAIN</del>	<del>26</del>	<del>573</del>						
		<del>30</del>	<del>69</del>						
	<del>RUSSELL WALLACE 5034 LACORDAIRE</del>				<del>80</del>		<del>80</del>	<del>2P</del>	<del>80</del>

RÔLE D'ÉVALUATION DES IMMEUBLES POUR LA PÉRIODE COMMENÇANT LE 1ER MAI, 1951  
 VALUATION ROLL OF IMMOVABLE PROPERTIES FOR THE PERIOD COMMENCING MAY 1st 1951

RUE - STREET

QUARTIER - WARD

ARRONDISSEMENT ÉLECTORAL DISTRICT

46

NO DE COMPTE ACCOUNT NO.	EMPLACEMENT DE L'IMMEUBLE LOCATION OF PROPERTY	CADASTRE - SUBDIVISION	ENTRETIEN DES TROTOIRS POS. DE FRONT	VALEUR (DOLLARS SEULEMENT) VALUE (DOLLARS ONLY)				VOIES VALES TROTTOIRS PAGES	W D O U	VALEUR POUR LA TAXE SCOLAIRE VALUE FOR SCHOOL TAX	RESOLUTION NO CERTIFICAT CERTIFICATE NO
				TERRAIN LAND	BÂTIMENTS ET AUTRES ITEX BUILDINGS AND OTHER ITEMS	VALEUR EXEMPTÉ EXEMPT VALUE	VALEUR IMPOSABLE TAXABLE VALUE				
	PAR DE ST LAURENT										
745297	11882 LOT BLVD ST GERMAIN	26 574									
	1952	P575									
		30 70									
		P71									
	1953	ACCOUNTANT			120	5280			5400 120	2P	5400 120 CERT. No. 51/3256 (1-4-51)
	CHARLES ALAN SHAW 5477 DECARIE BLVD										
45299	11886 LOT BLVD ST GERMAIN	26 P575									
		576									
	1952	30 P71									
		72									
	1953	CLERK			120	5380			5500 120	2C	5500 120 CERT. No. 51/1175 (1-3-51)
	JOSEPH M CARUSO 9463 PARTHENAIS										
745300	11894 LOT BLVD ST GERMAIN	26 577									
	1953	30 73									
		26 578									
		30 74			160	5340			5500	P 2P	5500 CERT. No. 51/1063 (5-11-51) (26-2-51)
	ORWILL E MARCHANT 7591 PARTHENAIS 11894 St Germain Boul.										
745302	11900 LOT BLVD ST GERMAIN	26 579									
		30 75									
		26 580									
		30 76			160	5640			5800	2C	5800 CERT. No. 51/1063 (26-2-51)
	ALBERT E MARCHANT 10451 MERRITT										

RÔLE D'ÉVALUATION DES IMMEUBLES POUR LA PÉRIODE COMMENÇANT LE 1<sup>ER</sup> MAI, 1951  
 VALUATION ROLL OF IMMOVABLE PROPERTIES FOR THE PERIOD COMMENCING MAY 1<sup>ST</sup> 1951

RUE - STREET

QUARTIER - WARD

ARRONDISSEMENT ÉLECTORAL DISTRICT

46

N <sup>o</sup> DE COMPTE ACCOUNT NO.	EMPLACEMENT DE L'IMMEUBLE LOCATION OF PROPERTY	CADASTRE - SUBDIVISION		ENTRETIEN DES TROTTOIRS PDS. DE FRONT MAINTENANCE OF SIDEWALKS FEET FRONTAGE	VALEUR (DOLLARS SEULEMENT) VALUE (DOLLARS ONLY)		VALEUR POUR LA TAXE SCOLAIRE VALUE FOR SCHOOL TAX	RESOLUTION NO CERTIFICAT CERTIFICATE NO
		OCCUPATION ET AND DÉSIGNATION			TERRAIN LAND	BÂTIMENTS ET AUTRES ÎTENS BUILDINGS AND OTHER ITEMS		
745304	LOT BOUL ST GERMAIN	26	581					
Voir Role Supp. 1952 See Supp. Roll		30	77					
	HUBERT CHS MASSEAH 563 ST CLEMENT				80		80	2P
Voir Role Supp. 1953 See Supp. Roll								
Voir Role Supp. 1954 See Supp. Roll								
Voir Role Supp. 1955 See Supp. Roll								
745305	LOT BOUL ST GERMAIN	26	582					
Voir Role Supp. 1952 See Supp. Roll		30	78					
	HUBERT CHS MASSEAH 563 ST CLEMENT				80		80	2P
Voir Role Supp. 1953 See Supp. Roll								
Voir Role Supp. 1954 See Supp. Roll								
Voir Role Supp. 1955 See Supp. Roll								
745306	LOT BLVD ST GERMAIN	26	583					
Voir Role Supp. 1952 See Supp. Roll		30	79					
	11908 JOHN P LINDHORST 12280 BOUL ST GERMAIN				80	5340	5340 80	2P
Voir Role Supp. 1953 See Supp. Roll								
Voir Role Supp. 1954 See Supp. Roll								
Voir Role Supp. 1955 See Supp. Roll								
745307	LOT BLVD ST GERMAIN	26	584					
Voir Role Supp. 1953 See Supp. Roll		30	80					
	JOHN P LINDHORST 12280 BOUL ST GERMAIN				80		80	2P
Voir Role Supp. 1954 See Supp. Roll								
Voir Role Supp. 1955 See Supp. Roll								
745308	LOT BOUL ST GERMAIN	26	585					
Voir Role Supp. 1952 See Supp. Roll		30	81					
	11914 Michel De Massie LA CITE DE MONTREAL				80	8180	8180 80	99E
Voir Role Supp. 1953 See Supp. Roll								
Voir Role Supp. 1954 See Supp. Roll								
Voir Role Supp. 1955 See Supp. Roll								
745309	LOT BOUL ST GERMAIN	26	586					
Voir Role Supp. 1952 See Supp. Roll		30	82					
	LA CITE DE MONTREAL				80		80	99E
Voir Role Supp. 1953 See Supp. Roll								
Voir Role Supp. 1954 See Supp. Roll								
Voir Role Supp. 1955 See Supp. Roll								

745304

P. Harroth Waugh  
widow of  
Hubert Ch. Massol  
563 St. Clement  
(868225) 27-11-50

745305

P. Harroth Waugh  
widow of  
Hubert Ch. Massol  
563 St. Clement  
(868225) 27-11-50

745304

B Marcel Boulay  
appt  
6270 d Andrie  
874398 9-1-51

745305

Do

745308

J. Norman Hartenstein  
233 Blvd Montclair  
V. St Laurent  
(580848) 21/2/51

745309

J. Do

RÔLE D'ÉVALUATION DES IMMEUBLES POUR LA PÉRIODE COMMENÇANT LE 1ER MAI 1951  
VALUATION ROLL OF IMMOVABLE PROPERTIES FOR THE PERIOD COMMENCING MAY 1ST 1951

RUE - STREET

QUARTIER - WARD

ARRONDISSEMENT ÉLECTORAL DISTRICT

46

NO DE COMPTE ACCOUNT NO.	EMPLACEMENT DE L'IMMEUBLE LOCATION OF PROPERTY NOM ET ADRESSE DU PROPRIÉTAIRE NAME AND ADDRESS OF OWNER	CADASTRE - SUBDIVISION OCCUPATION ET ANO DÉNOMINATION	ENTRETIEN DES TROTOIRS RDS. DE FRONT MAINTENANCE OF SIDEWALKS FEET FRONTAGE	VALEUR (DOLLARS SEULEMENT) VALUE (DOLLARS ONLY)		VALEUR EXEMPTÉ EXEMPT VALUE	VALEUR IMPOSABLE TAXABLE VALUE	VALEUR POUR LA TAXE SCOLAIRE VALUE FOR SCHOOL TAX	RESOLUTION NO CERTIFICAT CERTIFICATE NO
				TERRAIN LAND	BÂTIMENTS ET AUTRES ITEM BUILDINGS AND OTHER ITEMS				
745310	11924 LOT BOUL ST GERMAIN  LA CITE DE MONTREAL	26 587 30 83		80	8180	80	8180	80	1952/53 RES. NO 54/5998 (28/4/54)
745311	LOT BOUL ST GERMAIN  LOUIS CRAIG 770 QUERBES AVE	26 588 30 84 ENGINEER		80			80	80	
745312	LOT BOUL ST GERMAIN  LOUIS CRAIG 770 QUERBES AVE	26 589 30 85 ENGINEER		80			80	80	
745313	11942 LOT BLVD ST GERMAIN  ROMED GAUTHIER 6665 DE LANAUDIÈRE 11942 Boul St Germain	26 590 30 86 MENUISIER		80	6840		6840	80	RES. NO 52/1436 (22/2/54)
745314	LOT BLVD ST GERMAIN  ROMED GAUTHIER 6665 DE LANAUDIÈRE	26 591 30 87 MENUISIER		80			80	80	
745315	11950 LOT BOUL ST GERMAIN Clifford J. Biston  LA CITE DE MONTREAL	26 592 30 88		80	8940	80	8940	80	1952/53 RES. NO 54/5999 (28/4/54)

745310

Norman Hartenstein

g.

233 Blvd Monkland

v. St. Laurent

(880848)

15/12  
21/2/51

745315

g.

Do



RÔLE D'ÉVALUATION DES IMMEUBLES POUR LA PÉRIODE COMMENÇANT LE 1ER MAI, 1951  
 VALUATION ROLL OF IMMOVABLE PROPERTIES FOR THE PERIOD COMMENCING MAY 1ST 1951

RUE - STREET

QUARTIER - WARD

ARRONDISSEMENT ÉLECTORAL DISTRICT

46

NO DE COMPTE ACCOUNT NO.	EMPLACEMENT DE L'IMMEUBLE LOCATION OF PROPERTY NOM ET ADRESSE DU PROPRIÉTAIRE NAME AND ADDRESS OF OWNER	CADASTRE - SUBDIVISION OCCUPATION ET AND DENOMINATION	ENTRETIEN DES TROTTOIRS POS. DE PAVÉ MAINTENANCE OF SIDEWALKS FEET FRONTAGE	VALEUR (DOLLARS SEULEMENT) VALUE (DOLLARS ONLY)		VOIES VALES TROTTOIRS SIDEWALKS C D E F G H I J K L M N O P Q R S T U V W X Y Z	VALEUR POUR LA TAXE SCOLAIRE VALUE FOR SCHOOL TAX	RESOLUTION NO CERTIFICAT CERTIFICATE
				TERRAIN LAND	BÂTIMENTS ET AUTRES ITEM BUILDINGS AND OTHER ITEMS			
745316	LOT BOUL ST GERMAIN	26 593						
1952	LA CITE DE MONTREAL	30 89						
745317	LOT BLVD ST GERMAIN	26 594						
1953	GEORGIANNA MOREAU 1/2 ALBERT MOREAU 1/2 APP PLOMBIER 223 BLVD DES PRAIRIES LAVAL DES RAPIDES P Q 11956 Blvd St Germain	30 595 90 91	50	160	5740		80	CERT. No. 52/6735 (19/1/51)
745318	LOT BLVD ST GERMAIN	26 595						
1953	GEORGIANNA MOREAU 1/2 ALBERT MOREAU 1/2 APP PLOMBIER 223 BLVD DES PRAIRIES LAVAL DES RAPIDES P Q	30 91						
745319	LOT BOUL ST GERMAIN	26 596						
1952	LORNE D MC RITCHIE 922 JEAN TALON OUEST 11864 Boul St Germain	30 92 26 597 30 93		160	5340		80	5500 CERT. No. 51/3406 (27/11/51)
745320	LOT BOUL ST GERMAIN	26 597						
1952	LORNE D MC RITCHIE 922 JEAN TALON OUEST	30 93						

RÔLE D'ÉVALUATION DES IMMEUBLES POUR LA PÉRIODE COMMENÇANT LE 1ER MAI, 1951  
VALUATION ROLL OF IMMOVABLE PROPERTIES FOR THE PERIOD COMMENCING MAY 1ST 1951

RUE - STREET

QUARTIER - WARD

ARRONDISSEMENT ÉLECTORAL DISTRICT

46

NO DE COMPTE ACCOUNT NO.	EMPLACEMENT DE L'IMMEUBLE LOCATION OF PROPERTY	CADASTRE - SUBDIVISION	ENTRETIEN DES TROTTOIRS POS. DE FRONT MAINTENANCE OF SIDEWALKS FEET FRONTAGE	VALEUR (DOLLARS SEULEMENT) VALUE (DOLLARS ONLY)		VOIES VALEUR TROTTOIRS SIDEWALKS	C CODE D DENOMINATION	VALEUR POUR LA TAXE SCOLAIRE VALUE FOR SCHOOL TAX	RESOLUTION NO CERTIFICAT CERTIFICATE NO
				TERRAIN LAND	BÂTIMENTS ET AUTRES ITEM BUILDINGS AND OTHER ITEMS				
745321	11970 LOT BOUL ST GERMAIN	26 598 30 94		80	5340	5340 80	2P	5340 80	RES. No. 523411 (8/5/52)
	CLIFFORD MUNRO 16 BOUL CLERMONT L ABORD A PLOUFFE	SUPERVISOR							
745322	LOT BOUL ST GERMAIN	26 599 30 95		80		80	2P	80	
	CLIFFORD MUNRO 16 BOUL CLERMONT L ABORD A PLOUFFE QUE	SUPERVISOR							
745323	11980 LOT BLVD ST GERMAIN	26 600 30 96		80	6040	6040 80	2C	6040 80	RES. 1952 1953 CERT. No. 5318303 (6-2-53)
	JEAN PAUL LAVOIE 8309 DE CHATEAUBRIAND	AJUSTEUR							
745324	LOT BLVD ST GERMAIN	26 601 30 97		80		80	2C	80	
	JEAN PAUL LAVOIE 8309 DE CHATEAUBRIAND	AJUSTEUR							
745325	11990 LOT BOUL ST GERMAIN	26 602 30 98		80	5340	5340 80	2C	5340 80	RES. No. 543912 (8/5/52)
	BERNARD LEONARD 15 AVE DU PARC LAVAL DES	RAPIDES							
745326	LOT RIOPEL	26 603 30 99		80		80	2C	80	
	BERNARD LEONARD 15 AVE DU PARC LAVAL DES	RAPIDES							

RÔLE D'ÉVALUATION DES IMMEUBLES POUR LA PÉRIODE COMMENÇANT LE 1<sup>ER</sup> MAI 1951  
 VALUATION ROLL OF IMMOVABLE PROPERTIES FOR THE PERIOD COMMENCING MAY 1<sup>ST</sup> 1951

RUE - STREET

QUARTIER - WARD

ARRONDISSEMENT ÉLECTORAL DISTRICT

46

N <sup>o</sup> DE COMPTE ACCOUNT NO.	EMPLACEMENT DE L'IMMEUBLE LOCATION OF PROPERTY		CADASTRE - SUBDIVISION		ENTRETIEN DES TROTTOIRS POS. DE FRONT MAINTENANCE OF SIDEWALKS FEET FRONTAGE	VALEUR (DOLLARS SEULEMENT) VALUE (DOLLARS ONLY)		VOIES VALES TROTTOIRS SIDEWALKS C D E F G H I J K L M N O P Q R S T U V W X Y Z	VALEUR POUR LA TAXE SCOLAIRE VALUE FOR SCHOOL TAX	RESOLUTION NO CERTIFICAT CERTIFICATE NO
	NOM ET ADRESSE DU PROPRIÉTAIRE NAME AND ADDRESS OF OWNER	OCCUPATION ET DÉNOMINATION AND DENOMINATION	TERRAIN LAND	BÂTIMENTS ET AUTRES ITEM BUILDINGS AND OTHER ITEMS		VALEUR EXEMPTÉ EXEMPT VALUE	VALEUR IMPOSABLE TAXABLE VALUE			
	PAR DE ST LAURENT									
745327	LOT BOUL ST GERMAIN	26 604								
<small>Voir Role Supp. See Supp. Roll</small> 1952		30 100								
	LA CITE DE MONTREAL		E		80		80		99E	80
<small>Voir Role Supp. See Supp. Roll</small> 1953										
745328	LOT BOUL ST GERMAIN	26 605								
<small>Voir Role Supp. See Supp. Roll</small> 1952		30 101								
	LA CITE DE MONTREAL									
	DE SALABERRY HOM									
<small>Voir Role Supp. See Supp. Roll</small> 1953			E		100		100		99E	100
	DE SALABERRY	A E 4								
745329	<sup>3051-61</sup> LOT BLVD ST GERMAIN	26 608								
<small>Voir Role Supp. See Supp. Roll</small> 1952		30 104								
	RAYMOND GAUTHIER	MENUISIER	C		160	22700		22700	2C	22700
<small>Voir Role Supp. See Supp. Roll</small> 1953	6665 DE LANAUDIÈRE						160	160		160
										CERT. No. 52/3913 (8/5/52)
745330	LOT BLVD ST GERMAIN	26 609								
<small>Voir Role Supp. See Supp. Roll</small> 1952		30 105								
	RAYMOND GAUTHIER	MENUISIER	C		140		140		2C	140
<small>Voir Role Supp. See Supp. Roll</small> 1953	6665 DE LANAUDIÈRE									
745331	LOT BOUL ST GERMAIN	26 610								
<small>Voir Role Supp. See Supp. Roll</small> 1952		30 106								
	JENNIE RIDDELL WID OF CHARLES MC CAHON 951 ROCKLAND AVE OUTREMONT P Q		P		140		140		2P	140

RÔLE D'ÉVALUATION DES IMMEUBLES POUR LA PÉRIODE COMMENÇANT LE 1ER MAI, 1951  
VALUATION ROLL OF IMMOVABLE PROPERTIES FOR THE PERIOD COMMENCING MAY 1ST 1951

RUE - STREET

QUARTIER - WARD

ARRONDISSEMENT ÉLECTORAL DISTRICT

4

NO DE COMPTE ACCOUNT NO.	EMPLACEMENT DE L'IMMEUBLE LOCATION OF PROPERTY NOM ET ADRESSE DU PROPRIÉTAIRE NAME AND ADDRESS OF OWNER	CADASTRE - SUBDIVISION		ENTRETIEN DES TROTTOIRS POS. DE FRONT MAINTENANCE OF SIDEWALKS FEET FRONTAGE	VALEUR (DOLLARS SEULEMENT) VALUE (DOLLARS ONLY)		VALEUR POUR LA TAXE SCOLAIRE VALUE FOR SCHOOL TAX	RESOLUTION NO CERTIFICAT CERTIFICATE
		OCCUPATION ET AND DÉNOMINATION			TERRAIN LAND	BÂTIMENTS ET AUTRES ITEM BUILDINGS AND OTHER ITEMS VALEUR EXEMPTÉ EXEMPT VALUE		
745332	LOT BOUL ST GERMAIN	26	611					
1952		30	107					
1954	LA CITE DE MONTREAL			E	140	140	99E	140
745333	LOT BOUL ST GERMAIN	26	612					
1953		30	108					
1954	GEORGE CHITLINE				140	140	2P	140
1955	5630 VERBENA ROAD HAMPSTEAD							
745334	LOT BOUL ST GERMAIN	26	613					
1952		30	109					
1953	LA CITE DE MONTREAL			E	140	140	99E	140
745335	LOT BLVD ST GERMAIN	26	614					
1953		30	110					
1952	WALTER MURPHY CONST CO LTD			N	140	140	6N	140
745336	LOT BLVD ST GERMAIN	26	615					
1952		30	111					
1952	WALTER MURPHY CONST CO LTD			N	140	140	6N	140
745337	LOT BLVD ST GERMAIN	26	616					
1952		30	112					
1952	WALTER MURPHY CONST CO LTD			N	140	140	6N	140

715333

C

Claude Gagnier

6717 Ch. Colomb

(672945)

28-12-50

RÔLE D'ÉVALUATION DES IMMEUBLES POUR LA PÉRIODE COMMENÇANT LE 1<sup>ER</sup> MAI, 1951  
 VALUATION ROLL OF IMMOVABLE PROPERTIES FOR THE PERIOD COMMENCING MAY, 1<sup>ST</sup> 1951

RUE - STREET

QUARTIER - WARD

ARRONDISSEMENT ÉLECTORAL DISTRICT

4

NO DE COMPTE ACCOUNT NO.	EMPLACEMENT DE L'IMMEUBLE LOCATION OF PROPERTY	CADASTRE - SUBDIVISION		ENTRETIEN DES TROTTOIRS POS. DE FRONT MAINTENANCE OF SIDEWALKS FEET FRONTAGE	VALEUR (DOLLARS SEULEMENT) VALUE (DOLLARS ONLY)		VALEUR EXEMPTÉ EXEMPT VALUE	VALEUR IMPOSABLE TAXABLE VALUE	VOIES VARIÉES PROFONDÉUR SIDEWALKS	CODE	VALEUR POUR LA TAXE SCOLAIRE VALUE FOR SCHOOL TAX	RESOLUTION NO CERTIFICAT CERTIFICATE NO
		OCCUPATION ET AND DÉNOMINATION			TERRAIN LAND	BÂTIMENTS ET AUTRES ITEM BUILDINGS AND OTHER ITEMS						
	PAR DE ST LAURENT											
745338	LOT BLVD ST GERMAIN	26	617									
		30	113									
	WALTER MURPHY CONST CO LTD											
						140		140		6N	140	
745339	LOT BLVD ST GERMAIN	26	618									
		30	114									
	WALTER MURPHY CONST CO LTD											
						140		140		6N	140	
745340	LOT BLVD ST GERMAIN	26	619									
		30	115									
	WALTER MURPHY CONST CO LTD											
						140		140		6N	140	
745341	12050 LOT BLVD ST GERMAIN	26	620									
	Carlosudson Wright 12050 Blvd St Germain	30	116									
	WALTER MURPHY CONST CO LTD											
						140	6420	6420 140		P 6N	6420 140	52/4587 (10/6/52)
745342	LOT BLVD ST GERMAIN	26	621									
		30	117									
	WALTER MURPHY CONST CO LTD											
						140		140		6N	140	
745343	12056 LOT BLVD ST GERMAIN	26	622									
	Thomas Navy Paul tok	30	118									
	WALTER MURPHY CONST CO LTD											
						140	6620	6620 140		P 6N	6620 140	53/444 (10-2-53)

ROLE D'ÉVALUATION DES IMMEUBLES POUR LA PÉRIODE COMMENÇANT LE 1<sup>ER</sup> MAI, 1951  
VALUATION ROLL OF IMMOVABLE PROPERTIES FOR THE PERIOD COMMENCING MAY 1<sup>ST</sup> 1951

RUE - STREET

QUARTIER - WARD

ARRONDISSEMENT ÉLECTORAL DISTRICT

4

NO DE COMPTE ACCOUNT NO.	EMPLACEMENT DE L'IMMEUBLE LOCATION OF PROPERTY		CADASTRE - SUBDIVISION		ENTRETIEN DES TROTTOIRS PDS. DE FRONT MAINTENANCE OF SIDEWALKS FEET FRONTAGE	VALEUR (DOLLARS SEULEMENT) VALUE (DOLLARS ONLY)			VALEUR POUR LA TAXE SCOLAIRE VALUE FOR SCHOOL TAX	RESOLUTION NO CERTIFICAT CERTIFICATE NO
	NOM ET ADRESSE DU PROPRIÉTAIRE NAME AND ADDRESS OF OWNER	OCCUPATION ET AND DENOMINATION	TERRAIN LAND	BÂTIMENTS ET AUTRES ITEX BUILDINGS AND OTHER ITEMS		VALEUR EXEMPTÉ EXEMPT VALUE	VALEUR IMPOSABLE TAXABLE VALUE	VALEUR EXEMPTÉ EXEMPT VALUE		
745344	LOT BLVD ST GERMAIN		26	623						
1952	WALTER MURPHY CONST CO LTD		30	119	N	140		140	6N	140
745345	12067 LOT BLVD ST GERMAIN <i>André Daveluy</i> 12067 boul. St Germain		26	624						
1952	WALTER MURPHY CONST CO LTD		30	120	C	140	6520	140	6N	6520 140
1953	WALTER MURPHY CONST CO LTD				N					6520 140
745346	LOT BLVD ST GERMAIN		26	625						
1952	WALTER MURPHY CONST CO LTD		30	121	N	140		140	6N	140
745347	12070 LOT BLVD ST GERMAIN		26	626						
1953	JOSEPH E. GUELLETTE 762 VALIGNETTE VERDUN		30	122	C	140	6520	140	2C	6520 140
745348	LOT BLVD ST GERMAIN		26	627						
1953	JOSEPH E. GUELLETTE 762 VALIGNETTE VERDUN		30	123	C	140		140	2C	140
745349	12078 LOT BOUL ST GERMAIN		26	628						
1953	WILLIAM JOHN PEELING 12078 BOUL ST GERMAIN		30	124						
			26	629						
			30	125						
					D	280	5720	6000 280	2P	6000 280

745347

b.

Ludovic A. Jonne  
publiken  
715 Riverview, Verdun  
(879478) 12/2/51

74548

b.

Do



RÔLE D'ÉVALUATION DES IMMEUBLES POUR LA PÉRIODE COMMENÇANT LE 1<sup>ER</sup> MAI, 1951  
 VALUATION ROLL OF IMMOVABLE PROPERTIES FOR THE PERIOD COMMENCING MAY 1<sup>ST</sup> 1951

RUE - STREET

QUARTIER - WARD

ARRONDISSEMENT ÉLECTORAL DISTRICT

4

N <sup>o</sup> DE COMPTE ACCOUNT NO.	EMPLACEMENT DE L'IMMEUBLE LOCATION OF PROPERTY		CADASTRE - SUBDIVISION		ENTRETIEN DES TROTTOIRS PDS. DE FRONT MAINTENANCE OF SIDEWALKS FEET FRONTAGE	VALEUR (DOLLARS SEULEMENT) VALUE (DOLLARS ONLY)		VOIES VAULTS PROFONDREUR SUCCESSION	C O D E	DÉSIGNATION	VALEUR POUR LA TAXE SCOLAIRE VALUE FOR SCHOOL TAX	RESOLUTION NO CERTIFICAT CERTIFICATE NO
	NOM ET ADRESSE DU PROPRIÉTAIRE NAME AND ADDRESS OF OWNER	OCCUPATION ET AND DÉNOMINATION	TERRAIN LAND	BÂTIMENTS ET AUTRES ITEM BUILDINGS AND OTHER ITEMS		VALEUR EXEMPTÉ EXEMPT VALUE	VALEUR IMPOSABLE TAXABLE VALUE					
745351	12086 LOT BOUL ST GERMAIN	26 630 30 126 26 631 30 127				280	5720	6000 280	2P		6000 280	RES. No. 51/242 (2/3/51)
	FREDERICK THOMAS WITHAM 12086 BOUL ST GERMAIN	ACCOUNTANT										
745353	12092 LOT BOUL ST GERMAIN	26 632 30 128 26 633 30 129				280	5720	6000 280	2P		6000 280	RES. No. 51/243 (2/3/51)  cert. 1515/6 (21-9-53)
	OWEN JOSEPH AHERN 12092 BOUL ST GERMAIN	BELL TEL EMPL										
745355	12100 LOT BOUL ST GERMAIN	26 634 30 130 26 635 30 131				280	5720	6000 280	2P		6000 280	RES. No. 51/242 (1-9-53) 51/246 (7-3-51)
	MARGARET HICKSON WID OF JOSEPH BERNARD GIBBONS											
745357	12108 12058 LOT BOUL ST GERMAIN	26 636 30 132 26 637 30 133				280	5720	6000 280	2P		6000 280	RES. No. 51/244 (2/3/51)
	EDWARD ALBERT WHEELER	PRESS MAN										

RÔLE D'ÉVALUATION DES IMMEUBLES POUR LA PÉRIODE COMMENÇANT LE 1ER MAI, 1951  
VALUATION ROLL OF IMMOVABLE PROPERTIES FOR THE PERIOD COMMENCING MAY 1ST 1951

RUE - STREET

QUARTIER - WARD

ARRONDISSEMENT ÉLECTORAL DISTRICT

4

NO DE COMPTE ACCOUNT NO.	EMPLACEMENT DE L'IMMEUBLE LOCATION OF PROPERTY	CADASTRE - SUBDIVISION OCCUPATION ET / AND DÉNOMINATION	ENTRETIEN DES TROTTOIRS POS. DE FRONT MAINTENANCE OF SIDEWALKS FEET FRONTAGE	VALEUR (DOLLARS SEULEMENT) VALUE (DOLLARS ONLY)		VOIES VALES TROTTOIRS SIDEWALKS	E O O U	DÉSIGNATION	VALEUR POUR LA TAXE SCOLAIRE VALUE FOR SCHOOL TAX	RESOLUTION NO CERTIFICAT CERTIFICATE NO		
				TERRAIN LAND	BÂTIMENTS ET AUTRES ITEM BUILDINGS AND OTHER ITEMS						VALEUR EXEMPTÉ EXEMPT VALUE	VALEUR IMPOSABLE TAXABLE VALUE
745359 1953	12116 LOT BLVD ST GERMAIN	26 638 30 134 26 639 <del>30 134</del> 30 135		280	5520				5800 <del>280</del>	2C	5800 <del>280</del>	RES. No. 51/1245 (2/12/51)
	WILFRID TURGEON 12116 BOUL ST GERMAIN	INGENIEUR										
745361 1953	12122 LOT BOUL ST GERMAIN	26 640 30 136 26 641 <del>30 136</del> 30 137		280	5720				6000 <del>280</del>	2C	6000 <del>280</del>	RES. No. 51/1246 (2/13/51)
	CÉCILE BRUNEAU CLAIRE BRUNEAU 1200 GODIN AVE VERDUN											
745363 1953	12130 LOT BOUL ST GERMAIN	26 642 30 138 26 643 30 139		280	5520				5800 <del>280</del>	2C	5800 <del>280</del>	RES. No. 51/1247 (2/13/51)
	ANATOLE GRAVEL 12130 BOUL ST GERMAIN	CONTRACTOR										
745365 1952 1953	12138 LOT BLVD ST GERMAIN	26 644 30 140 26 645 30 131		280	5920				6,200 <del>280</del>	2C	6,200 <del>280</del>	RES. No. 51/1248 (7/5/51)
	RAYMOND TEASDALE LAVAL DES RAPIDES P Q	ACCOUNTANT										

RÔLE D'ÉVALUATION DES IMMEUBLES POUR LA PÉRIODE COMMENÇANT LE 1ER MAI, 1951  
VALUATION ROLL OF IMMOVABLE PROPERTIES FOR THE PERIOD COMMENCING MAY 1ST 1951

RUE - STREET

QUARTIER - WARD

ARRONDISSEMENT ÉLECTORAL DISTRICT

4

NO DE COMPTE ACCOUNT NO.	EMPLACEMENT DE L'IMMEUBLE LOCATION OF PROPERTY	CADASTRE - SUBDIVISION OCCUPATION ET / AND DÉNOMINATION	ENTRETIEN DES FACIÈRES POS. DE FRONT MAINTENANCE OF SIDEWALKS FEET FRONTAGE	VALEUR (DOLLARS SEULEMENT) VALUE (DOLLARS ONLY)		VALEUR EXEMPTÉ EXEMPT VALUE	VALEUR IMPOSABLE TAXABLE VALUE	VOIES VAUTES FACIÈRES SIDEWALKS	CODE	VALEUR POUR LA TAXE SCOLAIRE VALUE FOR SCHOOL TAX	RESOLUTION NO CERTIFICAT CERTIFICATE	NO
				TERRAIN LAND	BÂTIMENTS ET AUTRES ITEM BUILDINGS AND OTHER ITEMS							
745367	12146 LOT BOUL ST GERMAIN	26 646 30 142 26 647 30 143		300	5500		5800 300		2C	5800 300	1952/53 (212/51)	
745369	12150 LOT BLVD ST GERMAIN <i>Frank Robert Mac Millan</i>	26 650 30 146		170	7690		7690 170		2C	7690 170	1952/53 RES. No 54/6000 (28/4/54)	
745370	LOT BLVD ST GERMAIN	26 651 30 147		140			140		2C	140		
745371	12160 LOT BLVD ST GERMAIN <i>Albert Daigle</i>	26 652 30 148		140	6820		6820 140		2C	6820 140	1952/53 RES. No 54/6001 (28/4/54)	
745372	LOT BLVD ST GERMAIN	26 653 30 149		140			140		2C	140		

RÔLE D'ÉVALUATION DES IMMEUBLES POUR LA PÉRIODE COMMENÇANT LE 1ER MAI, 1951  
VALUATION ROLL OF IMMOVABLE PROPERTIES FOR THE PERIOD COMMENCING MAY 1ST 1951

RUE - STREET

QUARTIER - WARD

ARRONDISSEMENT ÉLECTORAL DISTRICT

4

NO DE COMPTE ACCOUNT NO.	EMPLACEMENT DE L'IMMEUBLE LOCATION OF PROPERTY		CADASTRE - SUBDIVISION		ENTRETIEN DES TROTTOIRS PDS. DE FRONT MAINTENANCE OF SIDEWALKS FEET FRONTAGE	VALEUR (DOLLARS SEULEMENT) VALUE (DOLLARS ONLY)		VOIES VALES TROTTOIRS SIDEWALKS	DÉNOMINATION	VALEUR POUR LA TAXE SCOLAIRE VALUE FOR SCHOOL TAX	RESOLUTION NO CERTIFICAT CERTIFICATE NO
	NOM ET ADRESSE DU PROPRIÉTAIRE NAME AND ADDRESS OF OWNER	OCCUPATION ET AND DÉNOMINATION	TERRAIN LAND	BÂTIMENTS ET AUTRES ITEM BUILDINGS AND OTHER ITEMS		VALEUR EXEMPTÉ EXEMPT VALUE	VALEUR IMPOSABLE TAXABLE VALUE				
745373 1953 Voir Role Supp. See Supp. Roll	12170 LOT BLVD ST GERMAIN	26 654 30 150	ENTREPRENEUR		140	6820	6820 140		2C	6820 140	1952/53 C.R.P. No. 54/6002 (28/454)
745374 1953 Voir Role Supp. See Supp. Roll	LOT BLVD ST GERMAIN	26 655 30 151	ENTREPRENEUR		140				2C	140	
745375 1955 Voir Role Supp. See Supp. Roll	12180 LOT BLVD ST GERMAIN	26 656 30 152	ENTREPRENEUR		140	6570	6570 140		2C	6570 140	off - 2/4 C.R.P. 1347/124 21-2-53
745376 1955 Voir Role Supp. See Supp. Roll	LOT BLVD ST GERMAIN	26 657 30 153 26 P658 30 P154	ENTREPRENEUR		190				2C	190	
745377 1952 Voir Role Supp. See Supp. Roll	LOT BLVD ST GERMAIN	26 P658 30 P154			90		90		99E	90	
745378 1952 Voir Role Supp. See Supp. Roll	LOT BOUL ST GERMAIN	26 659 30 155			140		140		99E	140	

RÔLE D'ÉVALUATION DES IMMEUBLES POUR LA PÉRIODE COMMENÇANT LE 1ER MAI, 1951  
 VALUATION ROLL OF IMMOVABLE PROPERTIES FOR THE PERIOD COMMENCING MAY, 1st 1951

RUE - STREET

QUARTIER - WARD

ARRONDISSEMENT ÉLECTORAL DISTRICT

4

N <sup>o</sup> DE COMPTE ACCOUNT NO.	EMPLACEMENT DE L'IMMEUBLE LOCATION OF PROPERTY		CADASTRE - SUBDIVISION		ENTRETIEN DES TROTOIRS POS. DE FRONT MAINTENANCE OF SIDEWALKS FEET FRONTAGE	VALEUR (DOLLARS SEULEMENT) VALUE (DOLLARS ONLY)		VALEUR EXEMPTÉ EXEMPT VALUE	VALEUR IMPOSABLE TAXABLE VALUE	CODE DÉSIGNATION	VALEUR POUR LA TAXE SCOLAIRE VALUE FOR SCHOOL TAX	RESOLUTION NO CERTIFICATE NO
	NOM ET ADRESSE DU PROPRIÉTAIRE NAME AND ADDRESS OF OWNER	OCCUPATION ET DÉNOMINATION	TERRAIN LAND	BÂTIMENTS ET AUTRES ICHES BUILDINGS AND OTHER ITEMS								
745379	LOT BOUL ST GERMAIN		26	660								
	1952 LA CITE DE MONTREAL		30	156	E	140		140		99E	140	
745380	LOT BOUL ST GERMAIN		26	661								
	1952 LA CITE DE MONTREAL		30	157	E	140		140		99E	140	
745381	LOT BOUL ST GERMAIN		26	662								
	1952 LA CITE DE MONTREAL		30	158	E	140		140		99E	140	
745382	LOT BOUL ST GERMAIN		26	663-1								
	1952 LA CITE DE MONTREAL		30	159-1	E	140		140		99E	140	
745383	LOT BOUL ST GERMAIN		26	663-2								
	1952 LA CITE DE MONTREAL		30	159-2	E	140		140		99E	140	
745384	LOT BOUL ST GERMAIN		26	663-3								
	1952 LA CITE DE MONTREAL		30	159-3	E	140		140		99E	140	

RÔLE D'ÉVALUATION DES IMMEUBLES POUR LA PÉRIODE COMMENÇANT LE 1ER MAI, 1951  
VALUATION ROLL OF IMMOVABLE PROPERTIES FOR THE PERIOD COMMENCING MAY 1ST 1951

RUE - STREET

QUARTIER - WARD

ARRONDISSEMENT ÉLECTORAL DISTRICT

4

NO DE COMPTE ACCOUNT NO.	EMPLACEMENT DE L'IMMEUBLE LOCATION OF PROPERTY	CADASTRE - SUBDIVISION OCCUPATION ET / AND DENOMINATION	ENTRETIEN DES TROTTOIRS POS. DE FRONT MAINTENANCE OF SIDEWALKS FEET FRONTAGE	VALEUR (DOLLARS SEULEMENT) VALUE (DOLLARS ONLY)		VOIES VAULTS TROTTOIRS SIDEWALKS DENOMINATION	E D O U	VALEUR POUR LA TAXE SCOLAIRE VALUE FOR SCHOOL TAX	RESOLUTION NO CERTIFICAT CERTIFICATE NO
				TERRAIN LAND	BÂTIMENTS ET AUTRES BÂTIMENTS AND OTHER ITEMS				
745385 1952 Voir Role Supp. Exc. Supp. 1951	LOT BOUL ST GERMAIN	26 663-4							
	LA CITE DE MONTREAL	30 159-4	E	140		140	99E	140	
745386 1952 Voir Role Supp. Exc. Supp. 1951	LOT BOUL ST GERMAIN	26 664-1							
	LA CITE DE MONTREAL	30 160-1	E	140		140	99E	140	
745387 1952 Voir Role Supp. Exc. Supp. 1951	LOT BOUL ST GERMAIN	26 664-2							
	LA CITE DE MONTREAL	30 160-2	E	140		140	99E	140	
745388 1952 Voir Role Supp. Exc. Supp. 1951	LOT BOUL ST GERMAIN	26 664-3							
	LA CITE DE MONTREAL	30 160-3	E	140		140	99E	140	
745389 1952 Voir Role Supp. Exc. Supp. 1951	LOT BOUL ST GERMAIN	26 665							
	LA CITE DE MONTREAL	30 161	E	140		140	99E	140	
745390 1952 Voir Role Supp. Exc. Supp. 1951	LOT BOUL ST GERMAIN	26 666							
	LA CITE DE MONTREAL	30 162	E	140		140	99E	140	

RÔLE D'ÉVALUATION DES IMMEUBLES POUR LA PÉRIODE COMMENÇANT LE 1ER MAI 1951  
VALUATION ROLL OF IMMOVABLE PROPERTIES FOR THE PERIOD COMMENCING MAY 1ST 1951

RUE - STREET

QUARTIER - WARD

ARRONDISSEMENT ÉLECTORAL DISTRICT

4

N <sup>o</sup> DE COMPTE ACCOUNT NO.	EMPLACEMENT DE L'IMMEUBLE LOCATION OF PROPERTY	CADASTRE - SUBDIVISION		ENTRETIEN DES TROTOIRS POS. DE FRONT MAINTENANCE OF SIDEWALKS FRONT FRONTAGE	VALEUR (DOLLARS SEULEMENT) VALUE (DOLLARS ONLY)			VOIES VAULTS TROTOIRS SIDEWALKS	CODE RENDIMENT	VALEUR POUR LA TAXE SCOLAIRE VALUE FOR SCHOOL TAX	RESOLUTION NO CERTIFICATE NO
		OCCUPATION ET AND DÉNOMINATION			TERRAIN LAND	BÂTIMENTS ET AUTRES ICHES BUILDINGS AND OTHER ITEMS	VALEUR EXEMPTÉ EXEMPT VALUE				
	PAR DE ST LAURENT										
745391	LOT BOUL ST GERMAIN	26	667								
<small>Vale Supp. 1952</small>		30	163	E	140		140		99E	140	
	LA CITE DE MONTREAL										
745392	LOT BOUL ST GERMAIN	26	668								
<small>Vale Supp. 1952</small>		30	164	E	140		140		99E	140	
	LA CITE DE MONTREAL										
745393	LOT BOUL ST GERMAIN	26	669								
<small>Vale Supp. 1952</small>		30	165	E	140		140		99E	140	
	LA CITE DE MONTREAL										
745394	LOT BOUL ST GERMAIN	26	670								
<small>Vale Supp. 1952</small>		30	166	E	140		140		99E	140	
	LA CITE DE MONTREAL										
745395	LOT BOUL ST GERMAIN	26	671								
<small>Vale Supp. 1952</small>		30	167	E	140		140		99E	140	
	LA CITE DE MONTREAL										
745396	LOT BOUL ST GERMAIN	26	672								
		30	168								
	GLEN CARVERS ALLEN 12280 BOUL ST GERMAIN			P	140		140		2P	140	

RÔLE D'ÉVALUATION DES IMMEUBLES POUR LA PÉRIODE COMMENÇANT LE 1ER MAI, 1951  
 VALUATION ROLL OF IMMOVABLE PROPERTIES FOR THE PERIOD COMMENCING MAY 1ST 1951

RUE - STREET

QUARTIER - WARD

ARRONDISSEMENT ÉLECTORAL DISTRICT

4

NO DE COMPTE ACCOUNT NO.	EMPLACEMENT DE L'IMMEUBLE LOCATION OF PROPERTY	CADASTRE - SUBDIVISION		ENTRETIEN DES TROTTOIRS POS. DE FRONT  MAINTENANCE OF SIDEWALKS FEET FRONTAGE	VALEUR (DOLLARS SEULEMENT) VALUE (DOLLARS ONLY)		VALEUR EXEMPTÉ EXEMPT VALUE	VALEUR IMPOSABLE TAXABLE VALUE	VALEUR POUR LA TAXE SCOLAIRE VALUE FOR SCHOOL TAX	RESOLUTION NO CERTIFICAT CERTIFICATE NO
		OCCUPATION ET AND DÉNOMINATION			TERRAIN LAND	BÂTIMENTS ET AUTRES ITEM BUILDINGS AND OTHER ITEMS				
	PAR DE ST LAURENT									
745397	LOT BOUL ST GERMAIN	26	673							
			674							
		30	169							
			170							
	GLEN CAVERS ALLEN 12280 BOUL ST GERMAIN			P	280	4520		4800	2P	4800
745399	12290 BLVD ST GERMAIN	26	675							
		30	171							
		26	P676							
		30	P172							
	MALCOLM BERNARD MAYHEW 12290 BOUL ST GERMAIN			P	250	4500		4750	2P	4750
745401	12300 BLVD ST GERMAIN	26	P676							
		30	P172							
		26	677							
		30	173							
		26	P678							
		30	P174							
	JAMES DEVLIN 12300 BLVD ST GERMAIN			C	250	4500		4750	2C	4750

Voir Rôle Supp.  
See Supp. Roll 1952

Voir Rôle Supp.  
See Supp. Roll 1954



RÔLE D'ÉVALUATION DES IMMEUBLES POUR LA PÉRIODE COMMENÇANT LE 1ER MAI, 1951  
 VALUATION ROLL OF IMMOVABLE PROPERTIES FOR THE PERIOD COMMENCING MAY, 1ST 1951

RUE - STREET

QUARTIER - WARD

ARRONDISSEMENT ÉLECTORAL DISTRICT

4

NO DE COMPTE ACCOUNT NO.	EMPLACEMENT DE L'IMMEUBLE LOCATION OF PROPERTY		CADASTRE - SUBDIVISION		ENTRETIEN DES TROTTOIRS POS. DE FRONT MAINTENANCE OF SIDEWALKS FEET FRONTAGE	VALEUR (DOLLARS SEULEMENT) VALUE (DOLLARS ONLY)		VALEUR POUR LA TAXE SCOLAIRE VALUE FOR SCHOOL TAX	RESOLUTION NO CERTIFICAT CERTIFICATE	
	NOM ET ADRESSE DU PROPRIÉTAIRE NAME AND ADDRESS OF OWNER		OCCUPATION ET DÉNOMINATION			TERRAIN LAND	BÂTIMENTS ET AUTRES BÂTIMENTS AND OTHER ITEMS			VALEUR EXEMPTÉ EXEMPT VALUE
745403	PAR DE ST LAURENT 12310 BOUL ST GERMAIN		26	P678						
			30	P174						
			26	679						
			30	175						
			26	P680						
			30	P176						
	JOSEPH ARTHUR ENGELBERT TROTIER 12310 BOUL ST GERMAIN			CHECKER	C	250	4650	4900	2C	4900
745405	12320 BLVD ST GERMAIN		26	P680						
			30	P176						
			26	681						
			30	177						
			26	P682						
			30	P178						
	ERNEST JOHN MEAD 12320 BLVD ST GERMAIN			RADIO ENG	P	250	4500	4750	2P	4750
745406	12330 BLVD ST GERMAIN		26	P682						
			30	P178						
			26	683						
			30	179						
	DOMINIQUE JOSEPH LE BLANC 12330 BOUL ST GERMAIN			STOCK KEEPER	C	250	4500	4750	2C	4750

RÔLE D'ÉVALUATION DES IMMEUBLES POUR LA PÉRIODE COMMENÇANT LE 1ER MAI 1951  
 VALUATION ROLL OF IMMOVABLE PROPERTIES FOR THE PERIOD COMMENCING MAY 1ST 1951

RUE - STREET

QUARTIER - WARD

ARRONDISSEMENT ÉLECTORAL DISTRICT

4

NO DE COMPTE ACCOUNT NO.	EMPLACEMENT DE L'IMMEUBLE LOCATION OF PROPERTY	CADASTRE - SUBDIVISION		ENTRETIEN DES TROTTOIRS PDS. DE FRONT	VALEUR (DOLLARS SEULEMENT) VALUE (DOLLARS ONLY)				VOIES VAULTS TROTTOIRS SUBWAY	CODE	DÉNOMINATION	VALEUR POUR LA TAXE SCOLAIRE VALUE FOR SCHOOL TAX	RESOLUTION NO CERTIFICAT CERTIFICATE NO
	NOM ET ADRESSE DU PROPRIÉTAIRE NAME AND ADDRESS OF OWNER	OCCUPATION ET AND DENOMINATION	MANTENANCE OF SIDEWALKS FEET FRONTAGE	TERRAIN LAND	BÂTIMENTS ET AUTRES ÎTÈM BUILDINGS AND OTHER ITEMS	VALEUR EXEMPTÉ EXEMPT VALUE	VALEUR IMPOSABLE TAXABLE VALUE						
745408	12340 BOUL ST GERMAIN	26 684 30 180 26 685 30 181											
	FERNAND ROBITAILLE 12340 BOUL ST GERMAIN	JOURNALIER	C	50	280	4220		4500		1C	4500		
	BOUL GOUIN OUEST ST EVARISTE BOUL GOUIN OUEST	A E 4											

RÔLE D'ÉVALUATION DES IMMEUBLES POUR LA PÉRIODE COMMENÇANT LE 1ER MAI, 1951  
VALUATION ROLL OF IMMOVABLE PROPERTIES FOR THE PERIOD COMMENCING MAY 1ST 1951

RUE - STREET

QUARTIER - WARD

ARRONDISSEMENT ÉLECTORAL DISTRICT

4

NO DE COMPTE ACCOUNT NO.	EMPLACEMENT DE L'IMMEUBLE LOCATION OF PROPERTY NOM ET ADRESSE DU PROPRIÉTAIRE NAME AND ADDRESS OF OWNER	CADASTRE - SUBDIVISION OCCUPATION ET / AND DÉNOMINATION	ENTRETIEN DES TROTTOIRS POS. DE FRONT MAINTENANCE OF SIDEWALKS FEET FRONTAGE	VALEUR (DOLLARS SEULEMENT) VALUE (DOLLARS ONLY)		VOIES VALENT TROTTOIRS SIDEWALKS	C O D E D E N O M I N A T I O N	VALEUR POUR LA TAXE SCOLAIRE VALUE FOR SCHOOL TAX	RESOLUTION NO CERTIFICAT CERTIFICATE
				TERRAIN LAND	BÂTIMENTS ET AUTRES ITEM BUILDINGS AND OTHER ITEMS VALEUR EXEMPTÉ EXEMPT VALUE				
745410	LOT ST EVARISTE ALFRED COSSETTE 4018 MACKENZIE	30 P 339		20. <del>140</del>		20. <del>140</del>	2C	20. 140	CERT. No. 51/3143 3/4/51
745411	12345 LOT ST EVARISTE Alfred Cossette 4018 MACKENZIE	30 P 339 338 P 337		280. <del>140</del>	5720	5720 280 <del>140</del>	2C	5720 280 140	CERT. No. 52/4749 (16/6/52) CERT. No. 51/3144 3/4/51
745412	12335 LOT ST EVARISTE ALFRED COSSETTE 4018 MACKENZIE	30 P 337		120 <del>140</del>	6020	6020 120 <del>140</del>	2C	6020 120 <del>140</del>	CERT. No. 52/4750 (16/6/52) CERT. No. 51/3145 3/4/51
745413	LOT ST EVARISTE ALFRED COSSETTE 4018 MACKENZIE	30 336		140		140	2C	140	
745414	12325 LOT ST EVARISTE Florent Forget ALFRED COSSETTE 4018 MACKENZIE	30 335		140	5720	5720 140	2C	5720 140	CERT. No. 52/4751 (16/6/52)
745415	LOT ST EVARISTE ALFRED COSSETTE 4018 MACKENZIE	30 334		140		140	2C	140	
745416	LOT ST EVARISTE ALFRED COSSETTE 4018 MACKENZIE	30 P 333		20. <del>140</del>		20. <del>140</del>	2C	20. 140	CERT. No. 51/3146 3/4/51

RÔLE D'ÉVALUATION DES IMMEUBLES POUR LA PÉRIODE COMMENÇANT LE 1ER MAI, 1951  
VALUATION ROLL OF IMMOVABLE PROPERTIES FOR THE PERIOD COMMENCING MAY 1st 1951

RUE - STREET

QUARTIER - WARD

ARRONDISSEMENT ÉLECTORAL DISTRICT

4

NO DE COMPTE ACCOUNT NO.	EMPLACEMENT DE L'IMMEUBLE LOCATION OF PROPERTY NOM ET ADRESSE DU PROPRIÉTAIRE NAME AND ADDRESS OF OWNER	CADASTRE - SUBDIVISION OCCUPATION ET AND DÉNOMINATION	ENTRETIEN DES TROTTOIRS POS. DE FRONT MAINTENANCE OF SIDEWALKS FEET FRONTAGE	VALEUR (DOLLARS SEULEMENT) VALUE (DOLLARS ONLY)			VOIES VALEURS TROTTOIRS SIDEWALKS	C O D E	DÉNOMINATION	VALEUR POUR LA TAXE SCOLAIRE VALUE FOR SCHOOL TAX	RESOLUTION NO CERTIFICAT CERTIFICATE NO
				TERRAIN LAND	BÂTIMENTS ET AUTRES ITEM BUILDINGS AND OTHER ITEMS	VALEUR EXEMPTÉ EXEMPT VALUE					
745417	12315 LOT ST EVARISTE 1952 Jean Marie Marsolet ALFRED COSSETTE 4018 MACKENZIE	PAR DE ST LAURENT 30 P333 332 emp. Coctier Com. ING CONSTRUCTEUR		280 <del>140</del>	6020		6020 280 140	20		6020 280 140	CERT. No. 52/4752 (16/6/52) CERT. No. 57/3197 31457
745418	12315 LOT ST EVARISTE 1952 ALFRED COSSETTE 4018 MACKENZIE	30 P331 ING CONSTRUCTEUR		120 <del>140</del>	6840		6840 120 140	20		6840 120 140	CERT. No. 53/8304 (6-2-53) CERT. No. 57/3198 31457
745419	LOT ST EVARISTE 1953 ALFRED COSSETTE 4018 MACKENZIE	30 330 ING CONSTRUCTEUR		140			140	20		140	
745420	LOT ST EVARISTE 1953 MAURICE BESSETTE 4981 VICTORIA AVE	30 329 GENTILHOMME		140			140	20		140	
745421	LOT ST EVARISTE 1952 LA CITE DE MONTREAL	30 328 E		140		140		99E		140	
745422	LOT ST EVARISTE 1952 LA CITE DE MONTREAL	30 327 E		140		140		99E		140	
745423	LOT ST EVARISTE 1952 LA CITE DE MONTREAL	30 326 E		140		140		99E		140	
745424	LOT ST EVARISTE 1952 LA CITE DE MONTREAL	30 325 E		140		140		99E		140	

RÔLE D'ÉVALUATION DES IMMEUBLES POUR LA PÉRIODE COMMENÇANT LE 1<sup>ER</sup> MAI, 1951  
 VALUATION ROLL OF IMMOVABLE PROPERTIES FOR THE PERIOD COMMENCING MAY 1ST 1951

RUE - STREET

QUARTIER - WARD

ARRONDISSEMENT ÉLECTORAL DISTRICT

4

NO DE COMPTE ACCOUNT NO.	EMPLACEMENT DE L'IMMEUBLE LOCATION OF PROPERTY	CADASTRE - SUBDIVISION		ENTRETIEN DES TROTOIRS POS. DE FRONT MAINTENANCE OF SIDEWALKS FEET FRONTAGE	VALEUR (DOLLARS SEULEMENT) VALUE (DOLLARS ONLY)		VOIES VALEES TROTTOIRS SIDEWALKS	E O O U	VALEUR POUR LA TAXE SCOLAIRE VALUE FOR SCHOOL TAX	RESOLUTION NO CERTIFICAT CERTIFICATE NO
		OCCUPATION ET / AND DÉNOMINATION			TERRAIN LAND	BÂTIMENTS ET AUTRES ITEM BUILDINGS AND OTHER ITEMS				
	PAR DE	ST LAURENT								
745425 <small>1952</small>	LOT ST EVARISTE LA CITE DE MONTREAL	30	324	E	140	140			99E	140
745426 <small>1952</small>	LOT ST EVARISTE LA CITE DE MONTREAL	30	323	E	140	140			99E	140
745427 <small>1952</small>	LOT ST EVARISTE LA CITE DE MONTREAL	30	322	E	140	140			99E	140
745428 <small>1952</small>	LOT ST EVARISTE LA CITE DE MONTREAL	30	321-5	E	170	170			99E	170
745429 <small>1952</small>	LOT ST EVARISTE LA CITE DE MONTREAL	30	321-4	E	140	140			99E	140
745430 <small>1952</small>	LOT ST EVARISTE LA CITE DE MONTREAL	30	320-5 321-3	E	140	140			99E	140
745431 <small>1952</small>	LOT ST EVARISTE LA CITE DE MONTREAL	30	320-4 321-2	E	140	140			99E	140
745432 <small>1952</small>	LOT ST EVARISTE LA CITE DE MONTREAL	30	320-3 321-1	E	140	140			99E	140

RÔLE D'ÉVALUATION DES IMMEUBLES POUR LA PÉRIODE COMMENÇANT LE 1ER MAI 1951  
VALUATION ROLL OF IMMOVABLE PROPERTIES FOR THE PERIOD COMMENCING MAY 1ST 1951

RUE - STREET

QUARTIER - WARD

ARRONDISSEMENT ÉLECTORAL DISTRICT

4

NO DE COMPTE ACCOUNT NO.	EMPLACEMENT DE L'IMMEUBLE LOCATION OF PROPERTY		CADASTRE - SUBDIVISION		ENTRETIEN DES INDIQUES PDS DE FRONT  MAINTENANCE OF SIDEWALKS FRONT PROPERTY	VALEUR (DOLLARS SEULEMENT) VALUE (DOLLARS ONLY)		VOIES VALES TROTTOIRS SIDEWALKS	C O O D E	D E N O M I N A T I O N	VALEUR POUR LA TAXE SCOLAIRE VALUE FOR SCHOOL TAX	RESOLUTION NO CERTIFICAT CERTIFICATE NO
	NOM ET ADRESSE DU PROPRIÉTAIRE NAME AND ADDRESS OF OWNER	OCCUPATION ET AND DÉNOMINATION	TERRAIN LAND	BÂTIMENTS ET AUTRES BÂTIMENTS AND OTHER ITEMS		VALEUR EXEMPTÉ EXEMPT VALUE	VALEUR IMPOSABLE TAXABLE VALUE					
	PAR DE ST LAURENT											
745433	LOT ST EVARISTE	30	320-2			140	140			99E	140	
<small>Voir Role Supp. See Supp. Roll</small> 1952	LA CITE DE MONTREAL			E								
745434	LOT ST EVARISTE	30	320-1			140	140			99E	140	
<small>Voir Role Supp. See Supp. Roll</small> 1952	LA CITE DE MONTREAL			E								
745435	LOT ST EVARISTE	30	319			140	140			99E	140	
<small>Voir Role Supp. See Supp. Roll</small> 1952	LA CITE DE MONTREAL			E								
745436	LOT ST EVARISTE	30	318			140	140			99E	140	
<small>Voir Role Supp. See Supp. Roll</small> 1952	LA CITE DE MONTREAL			E								
745437	LOT ST EVARISTE	30	317			140	140			99E	140	
<small>Voir Role Supp. See Supp. Roll</small> 1952	LA CITE DE MONTREAL			E								
745438	LOT ST EVARISTE	30	316			140	140			99E	140	
<small>Voir Role Supp. See Supp. Roll</small> 1952	LA CITE DE MONTREAL			E								
745439	LOT ST EVARISTE	30	315			140	140			99E	140	
<small>Voir Role Supp. See Supp. Roll</small> 1952	LA CITE DE MONTREAL			E								
745440	LOT ST EVARISTE	30	314			140	140			99E	140	
<small>Voir Role Supp. See Supp. Roll</small> 1952	LA CITE DE MONTREAL			E								

RÔLE D'ÉVALUATION DES IMMEUBLES POUR LA PÉRIODE COMMENÇANT LE 1ER MAI, 1951  
VALUATION ROLL OF IMMOVABLE PROPERTIES FOR THE PERIOD COMMENCING MAY 1ST 1951

RUE - STREET

QUARTIER - WARD

ARRONDISSEMENT ÉLECTORAL DISTRICT

4

NO DE COMPTE ACCOUNT NO.	EMPLACEMENT DE L'IMMEUBLE LOCATION OF PROPERTY	CADASTRE - SUBDIVISION		ENTRETIEN DES TROTTOIRS POS. DE FRONT	VALEUR (DOLLARS SEULEMENT) VALUE (DOLLARS ONLY)			VOITURES VAULTS INDUSTRIELS SIDEWALKS	DÉ- NO- MINATION	VALEUR POUR LA TAXE SCOLAIRE VALUE FOR SCHOOL TAX	RESOLUTION NO CERTIFICATE NO
	NOM ET ADRESSE DU PROPRIÉTAIRE NAME AND ADDRESS OF OWNER	OCCUPATION ET DÉNOMINATION	MANTENANCE OF SIDEWALKS FEET FRONTAGE	TERRAIN LAND	BÂTIMENTS ET AUTRES ITEM BUILDINGS AND OTHER ITEMS	VALEUR EXEMPTÉ EXEMPT VALUE	VALEUR IMPOSABLE TAXABLE VALUE				
	PAR DE ST LAURENT										
745441	LOT ST EVARISTE LA CITE DE MONTREAL	30 313	E		140		140		99E	140	
745442	LOT ST EVARISTE CITE DE MONTREAL	30 312	E		140		140		99E	140	
745443	LOT ST EVARISTE LA CITE DE MONTREAL	30 311	E		140		140		99E	140	
745444	LOT ST EVARISTE LA CITE DE MONTREAL	30 310	E		140		140		99E	140	
745445	LOT ST EVARISTE TERRY CHYPCHAR 10750 CLARK	30 309	C		140	6820	6820 140		2C	6820 140	1952/53 RES. No. 54/6003 (28/4/54)
745446	LOT ST EVARISTE TERRY CHYPCHAR 10750 CLARK	30 308	C		140		140		2C	140	
745447	LOT ST EVARISTE Gerard Robert Lepage 4047 VANIER	30 307	C		140	6820	6820 140		2C	6820 140	1952/53 RES. No. 54/6004 (28/4/54)
745448	LOT ST EVARISTE GERARD ROBERT LEPAGE 4047 VANIER	30 306	C		140		140		2C	140	

961

RÔLE D'ÉVALUATION DES IMMEUBLES POUR LA PÉRIODE COMMENÇANT LE 1ER MAI, 1951  
VALUATION ROLL OF IMMOVABLE PROPERTIES FOR THE PERIOD COMMENCING MAY 1ST 1951

RUE - STREET

QUARTIER - WARD

ARRONDISSEMENT ÉLECTORAL DISTRICT

4

NO DE COMPTE ACCOUNT NO.	EMPLACEMENT DE L'IMMEUBLE LOCATION OF PROPERTY NOM ET ADRESSE DU PROPRIÉTAIRE NAME AND ADDRESS OF OWNER	CADASTRE - SUBDIVISION OCCUPATION ET AND DENOMINATION	ENTRETIEN DES PROTOIRES POS. DE FRONT MAINTENANCE OF SIDEWALKS FEET FRONTAGE	VALEUR (DOLLARS SEULEMENT) VALUE (DOLLARS ONLY)		VOIES VALETS THOTWAYS SIDEWALKS	E O U	D E N O M I N A T I O N	VALEUR POUR LA TAXE SCOLAIRE VALUE FOR SCHOOL TAX	RESOLUTION NO CERTIFICAT CERTIFICATE NO
				TERRAIN LAND	BÂTIMENTS ET AUTRES ITEM BUILDINGS AND OTHER ITEMS					
745449	12155 LOT ST EVARISTE Jean Joseph Lelement GERARD ROBERT LEPAGE 4047 VANIER	30 305 COMMIS		140	6820			6820 140	140	1952/53, CERT. No. 57/005 (28/4/54)
745450	LOT ST EVARISTE GERARD ROBERT LEPAGE 4047 VANIER	30 304 COMMIS		170				170	170	
745451	12145 LOT ST EVARISTE Albert Viano LA CITE VERSO MONTREAL	30 301 A		170	6890			6890 170	170	all 1951/52 Cert. 1250
745452	LOT ST EVARISTE LA CITE DE MONTREAL VERSO	30 300 A		140				140	140	
745453	19189 LOT ST EVARISTE JEAN PAUL HAMELIN 7392 DE NORMANVILLE	30 299 C		140	6820			6820 140	140	CERT. No. 53/13 (4/5/53)
745454	LOT ST EVARISTE JEAN PAUL HAMELIN 7392 DE NORMANVILLE	30 298 C		140				140	140	
745455	LOT ST EVARISTE MELANIE DUBREUIL VEUVE DE JOSEPH TELESPHORE LALONDE USUFRUITIERE 491 NOTRE DAME ST LAMBERT	30 297 C		140				140	140	



745451

b. Valida Tiliatrault  
fille majeure  
12407 Motel des Anges  
des Anges  
(867401) 22-11-50

745452

b. Valida Tiliatrault  
fille majeure  
12407 Motel des Anges  
des Anges  
(867401) 22-11-50

745453

c

GUY FAFARD VENDEUR  
10701 GRANDE ALLEE

(867904) 24-11-50

745454

c

GUY FAFARD VENDEUR  
10701 GRANDE ALLEE

(867904) 24-11-50

RÔLE D'ÉVALUATION DES IMMEUBLES POUR LA PÉRIODE COMMENÇANT LE 1ER MAI 1951  
VALUATION ROLL OF IMMOVABLE PROPERTIES FOR THE PERIOD COMMENCING MAY 1ST 1951

RUE - STREET

QUARTIER - WARD

ARRONDISSEMENT ÉLECTORAL DISTRICT

4

NO DE COMPTE ACCOUNT NO.	EMPLACEMENT DE L'IMMEUBLE LOCATION OF PROPERTY NOM ET ADRESSE DU PROPRIÉTAIRE NAME AND ADDRESS OF OWNER	CADASTRE - SUBDIVISION OCCUPATION ET AND DENOMINATION	ENTRETIEN DES TROTTOIRS POS. DE FRONT MAINTENANCE OF SIDEWALKS FEET FRONTAGE	VALEUR (DOLLARS SEULEMENT) VALUE (DOLLARS ONLY)		VOIES VALEUR PROPRIÉTÉ SIDEWALKS	C O D E	VALEUR POUR LA TAXE SCOLAIRE VALUE FOR SCHOOL TAX	RÉSOLUTION NO CERTIFICATE NO
				TERRAIN LAND	BÂTIMENTS ET AUTRES ITEM BUILDINGS AND OTHER ITEMS VALEUR EXEMPTÉ EXEMPT VALUE				
745456	LOT ST EVARISTE PAUL DESROCHES 7/12 PROP GEORGIANNA ADAM VVE DE ALPHONSE LEVESQUE 5/12 PROP CPTÉ A 3915 ST HUBERT	30 296		140			20	140	
745457	LOT ST EVARISTE JEAN PAUL HAMELIN 7392 DE NORMANVILLE	30 295		140			20	140	
745458	LOT ST EVARISTE JEAN PAUL HAMELIN 7392 DE NORMANVILLE	30 294		140			20	140	
745459	LOT ST EVARISTE JEAN PAUL HAMELIN 7392 DE NORMANVILLE	30 293		140			20	140	
745460	LOT ST EVARISTE JEAN PAUL HAMELIN 7392 DE NORMANVILLE	30 292		140			20	140	
745461	LOT ST EVARISTE JEAN PAUL HAMELIN 7392 DE NORMANVILLE	30 291		140			20	140	
745462	LOT ST EVARISTE JEAN PAUL HAMELIN 7392 DE NORMANVILLE	30 290		140			20	140	

745457

C

GUY FAFARD VENDEUR

10701 GRANDE ALLEE

(867904) 24-11-50

745458

C

GUY FAFARD VENDEUR

10701 GRANDE ALLEE

(867904) 24-11-50

745459

C

GUY FAFARD VENDEUR

10701 GRANDE ALLEE

(867904) 24-11-50

745460

C

GUY FAFARD VENDEUR

10701 GRANDE ALLEE

(867904) 24-11-50

745461

C

GUY FAFARD VENDEUR

10701 GRANDE ALLEE

(867904) 24-11-50

745462

C

GUY FAFARD VENDEUR

10701 GRANDE ALLEE

(867904) 24-11-50

RÔLE D'ÉVALUATION DES IMMEUBLES POUR LA PÉRIODE COMMENÇANT LE 1ER MAI, 1951  
 VALUATION ROLL OF IMMOVABLE PROPERTIES FOR THE PERIOD COMMENCING MAY 1ST 1951

RUE - STREET

QUARTIER - WARD

ARRONDISSEMENT ÉLECTORAL DISTRICT

4

NO DE COMPTE ACCOUNT NO.	EMPLACEMENT DE L'IMMEUBLE LOCATION OF PROPERTY	CADASTRE - SUBDIVISION OCCUPATION ET / AND DENOMINATION	ENTRETIEN DES TROTTOIRS POS. DE FRONT MAINTENANCE OF SIDEWALKS FEET FRONTAGE	VALEUR (DOLLARS SEULEMENT) VALUE (DOLLARS ONLY)		VOUTES VAULTS BOITIERE BOXES SUSWALKS	U O O U	D E N O M I N A T I O N	VALEUR POUR LA TAXE SCOLAIRE VALUE FOR SCHOOL TAX	RESOLUTION NO CERTIFICATE NO
				TERRAIN LAND	BÂTIMENTS ET AUTRES ITEM BUILDINGS AND OTHER ITEMS					
745463	LOT ST EVARISTE	30 289								
1952 Voir Role Supp. See Supp. Roll	JEAN PAUL HAMELIN 7392 DE NORMANVILLE	VOYAGEUR	C	140				2C	140	
1953 1954 1955 Voir Role Supp. See Supp. Roll										
745464	LOT ST EVARISTE	30 288								
1952 Voir Role Supp. See Supp. Roll	JEAN PAUL HAMELIN 7392 DE NORMANVILLE	VOYAGEUR	C	140				2C	140	
1953 1954 1955 Voir Role Supp. See Supp. Roll										
745465	LOT ST EVARISTE	30 287								
1952 Voir Role Supp. See Supp. Roll	JEAN PAUL HAMELIN 7392 DE NORMANVILLE	VOYAGEUR	C	140				2C	140	
1953 1954 1955 Voir Role Supp. See Supp. Roll										
745466	LOT ST EVARISTE	30 286								
1952 Voir Role Supp. See Supp. Roll	JEAN PAUL HAMELIN 7392 DE NORMANVILLE	VOYAGEUR	C	140				2C	140	
1953 1954 1955 Voir Role Supp. See Supp. Roll										
745467	LOT ST EVARISTE	30 285								
1952 Voir Role Supp. See Supp. Roll	JEAN PAUL HAMELIN 7392 DE NORMANVILLE	VOYAGEUR	C	140				2C	140	
1953 1954 1955 Voir Role Supp. See Supp. Roll										
745468	LOT ST EVARISTE	30 284								
1952 Voir Role Supp. See Supp. Roll	JEAN PAUL HAMELIN 7392 DE NORMANVILLE	VOYAGEUR	C	140				2C	140	
1953 1954 1955 Voir Role Supp. See Supp. Roll										
745469	LOT ST EVARISTE	30 283								
1952 Voir Role Supp. See Supp. Roll	JEAN PAUL HAMELIN 7392 DE NORMANVILLE	VOYAGEUR	C	140				2C	140	
1953 1954 1955 Voir Role Supp. See Supp. Roll										

745463

C

GUY FAFARD VENDEUR

10701 GRANDE ALLEE

(867904) 24-11-50

745464

C

GUY FAFARD VENDEUR

10701 GRANDE ALLEE

(867904) 24-11-50

745465

C

GUY FAFARD VENDEUR

10701 GRANDE ALLEE

(867904) 24-11-50

745466

C

GUY FAFARD VENDEUR

10701 GRANDE ALLEE

(867904) 24-11-50

745467

C

GUY FAFARD VENDEUR

10701 GRANDE ALLEE

(867904) 24-11-50

745468

C

GUY FAFARD VENDEUR

10701 GRANDE ALLEE

(867904) 24-11-50

745469

C

GUY FAFARD VENDEUR

10701 GRANDE ALLEE

(867904) 24-11-50

RÔLE D'ÉVALUATION DES IMMEUBLES POUR LA PÉRIODE COMMENÇANT LE 1<sup>ER</sup> MAI, 1951  
 VALUATION ROLL OF IMMOVABLE PROPERTIES FOR THE PERIOD COMMENCING MAY, 1<sup>ST</sup> 1951

RUE - STREET

QUARTIER - WARD

ARRONDISSEMENT ÉLECTORAL DISTRICT

4

NO DE COMPTE ACCOUNT NO.	EMPLACEMENT DE L'IMMEUBLE LOCATION OF PROPERTY	CADASTRE - SUBDIVISION OCCUPATION ET AND DÉNOMINATION	ENTRETIEN DES TROTTOIRS PDS. DE FRONT MAINTENANCE OF SIDEWALKS FEET FRONTAGE	VALEUR (DOLLARS SEULEMENT) VALUE (DOLLARS ONLY)		VALEUR POUR LA TAXE SCOLAIRE VALUE FOR SCHOOL TAX	RESOLUTION NO CERTIFICAT CERTIFICATE NO	
				TERRAIN LAND	BÂTIMENTS ET AUTRES ITEM BUILDINGS AND OTHER ITEMS			VALEUR EXEMPTÉ EXEMPT VALUE
745470	LOT ST EVARISTE	30 282		140		140	2C	140
1952	JEAN PAUL HAMELIN 7392 DE NORMANVILLE	VOYAGEUR						
1953								
1954								
745471	LOT ST EVARISTE	30 281		140		140	2C	140
1952	JEAN PAUL HAMELIN 7392 DE NORMANVILLE	VOYAGEUR						
1953								
1954								
745472	LOT ST EVARISTE	30 280		140		140	2C	140
1952	JEAN PAUL HAMELIN 7392 DE NORMANVILLE	VOYAGEUR						
1953								
1954								
745473	LOT ST EVARISTE	30 279		140		140	2C	140
1952	JEAN PAUL HAMELIN 7392 DE NORMANVILLE	VOYAGEUR						
1953								
1954								
745474	LOT ST EVARISTE	30 278		140		140	2C	140
1952	JEAN PAUL HAMELIN 7392 DE NORMANVILLE	VOYAGEUR						
1953								
1954								
745475	LOT ST EVARISTE	30 277		140		140	2C	140
1952	JEAN PAUL HAMELIN 7392 DE NORMANVILLE	VOYAGEUR						
1953								
1954								
745476	LOT ST EVARISTE	30 276		140		140	2C	140
1952	JEAN PAUL HAMELIN 7392 DE NORMANVILLE	VOYAGEUR						
1953								
1954								

745470

C GUY FAFARD VENDEUR  
10701 GRANDE ALLEE

(867904) 24-11-50

745471

C GUY FAFARD VENDEUR  
10701 GRANDE ALLEE

(867904) 24-11-50

745472

C GUY FAFARD VENDEUR  
10701 GRANDE ALLEE

(867904) 24-11-50

745473

C GUY FAFARD VENDEUR  
10701 GRANDE ALLEE

(867904) 24-11-50

745474

C GUY FAFARD VENDEUR  
10701 GRANDE ALLEE

(867904) 24-11-50

745475

C GUY FAFARD VENDEUR  
10701 GRANDE ALLEE

(867904) 24-11-50

745476

C GUY FAFARD VENDEUR  
10701 GRANDE ALLEE

(867904) 24-11-50

RÔLE D'ÉVALUATION DES IMMEUBLES POUR LA PÉRIODE COMMENÇANT LE 1<sup>ER</sup> MAI, 1951  
 VALUATION ROLL OF IMMOVABLE PROPERTIES FOR THE PERIOD COMMENCING MAY 1<sup>ST</sup> 1951

RUE - STREET

QUARTIER - WARD

ARRONDISSEMENT ÉLECTORAL DISTRICT

4

NO DE COMPTE ACCOUNT NO.	EMPLACEMENT DE L'IMMEUBLE LOCATION OF PROPERTY	CADASTRE - SUBDIVISION OCCUPATION ET / AND DÉNOMINATION	ENTRETIEN DES TROTTOIRS POS. DE FRONT MAINTENANCE OF SIDEWALKS FEET FRONTAGE	VALEUR (DOLLARS SEULEMENT) VALUE (DOLLARS ONLY)		VOIES VALES TROTTOIRS SIDEWALKS	M D O U	DÉNOMINATION	VALEUR POUR LA TAXE SCOLAIRE VALUE FOR SCHOOL TAX	RESOLUTION NO CERTIFICAT CERTIFICATE	NO
				TERRAIN LAND	BÂTIMENTS ET AUTRES BUILDINGS AND OTHER ITEMS						
745477	LOT ST EVARISTE	30 275		140					140		
1952 1954 1955	JEAN PAUL HAMELIN 7392 DE NORMANVILLE	VOYAGEUR	C								
745478	LOT ST EVARISTE	30 274		140					140		
1952 1954	JEAN PAUL HAMELIN 7392 DE NORMANVILLE	VOYAGEUR	C								
745479	12041 LOT ST EVARISTE Rodolphe Stanislas Blanchette 12041 St. Evariste	30 273		140	6220				6220 140		
1952 1955	JEAN PAUL HAMELIN 7392 DE NORMANVILLE	VOYAGEUR	C								DEPT. No. 53/76 (4/5/53)
745480	LOT ST EVARISTE	30 272		140					140		
1952 1954	JEAN PAUL HAMELIN 7392 DE NORMANVILLE	VOYAGEUR	C								
745481	LOT ST EVARISTE	30 271		140					140		
1952 1954	JEAN PAUL HAMELIN 7392 DE NORMANVILLE	VOYAGEUR	C								
745482	LOT ST EVARISTE	30 270		140					140		
1952 1953 1954	JEAN PAUL HAMELIN 7392 DE NORMANVILLE	VOYAGEUR	C								
745483	LOT ST EVARISTE	30 269		140					140		
1952 1953 1954	JEAN PAUL HAMELIN 7392 DE NORMANVILLE	VOYAGEUR	C								



745477

C

GUY FAFARD VENDEUR

10701 GRANDE ALLEE

(867904) 24-11-50

745478

C

GUY FAFARD VENDEUR

10701 GRANDE ALLEE

(867904) 24-11-50

745479

C

GUY FAFARD VENDEUR

10701 GRANDE ALLEE

(867904) 24-11-50

745480

C

GUY FAFARD VENDEUR

10701 GRANDE ALLEE

(867904) 24-11-50

745481

C

GUY FAFARD VENDEUR

10701 GRANDE ALLEE

(867904) 24-11-50

745482

C

GUY FAFARD VENDEUR

10701 GRANDE ALLEE

(867904) 24-11-50

745483

C

GUY FAFARD VENDEUR

10701 GRANDE ALLEE

(867904) 24-11-50

RÔLE D'ÉVALUATION DES IMMEUBLES POUR LA PÉRIODE COMMENÇANT LE 1ER MAI, 1951  
 VALUATION ROLL OF IMMOVABLE PROPERTIES FOR THE PERIOD COMMENCING MAY, 1ST 1951

RUE - STREET

QUARTIER - WARD

ARRONDISSEMENT ÉLECTORAL DISTRICT

4

NO DE COMPTE ACCOUNT NO.	EMPLACEMENT DE L'IMMEUBLE LOCATION OF PROPERTY	CADASTRE - SUBDIVISION OCCUPATION ET / AND DÉNOMINATION	ENTRETIEN DES TROTOIRS POS. DE FRONT MAINTENANCE OF SIDEWALKS FEET FRONTAGE	VALEUR (DOLLARS SEULEMENT) VALUE (DOLLARS ONLY)		VALEUR EXEMPTÉ EXEMPT VALUE	VALEUR IMPOSABLE TAXABLE VALUE	VOIES VALEURS PROPRIÉTÉS SUBDIVISIONS	C	U	D	O	M	VALEUR POUR LA TAXE SCOLAIRE VALUE FOR SCHOOL TAX	RESOLUTION NO CERTIFICATE NO
				TERRAIN LAND	BÂTIMENTS ET AUTRES ITEM BUILDINGS AND OTHER ITEMS										
	PAR DE ST LAURENT														
7-45484	LOT ST EVARISTE	30 268			140		140							140	
1952 1953 1954	JEAN PAUL HAMELIN 7392 DE NORMANVILLE	VOYAGEUR													
7-45485	LOT ST EVARISTE	30 267			140	6770	6770 140							6770 140	RES. No 53/84 (4/5/53)
1952 1954	Georges Joseph Wallace NELETTA VIEATO 8140 AVE DOUTREMONT	SPINSTER													
7-45486	LOT ST EVARISTE	30 266			140		140							140	
1952 1954	JEAN PAUL HAMELIN 7392 DE NORMANVILLE	VOYAGEUR													
7-45487	LOT ST EVARISTE	30 265			140		140							140	
1952	JEAN PAUL HAMELIN 7392 DE NORMANVILLE	VOYAGEUR													
1953 1954															
7-45488	LOT ST EVARISTE	30 264			140		140							140	
1952	JEAN PAUL HAMELIN 7392 DE NORMANVILLE	VOYAGEUR													
1953 1954															
7-45489	LOT ST EVARISTE	30 263			140		140							140	
1952	JEAN PAUL HAMELIN 7392 DE NORMANVILLE	VOYAGEUR													
1953 1954															
7-45490	LOT ST EVARISTE	30 262			160		160							160	
1952	JEAN PAUL HAMELIN 7392 DE NORMANVILLE	VOYAGEUR													
1953 1954															

<p><u>745484</u> C GUY FAFARD VENDEUR 10701 GRANDE ALLEE (867904) 24-11-50</p>	<p><u>745485</u> b. Jean Paul Hamelin salesman 7392 Anormannville (881788) 20/2/51</p>
<p><u>745486</u> C GUY FAFARD VENDEUR 10701 GRANDE ALLEE (867904) 24-11-50</p>	
<p><u>745487</u> C GUY FAFARD VENDEUR 10701 GRANDE ALLEE (867904) 24-11-50</p>	
<p><u>745488</u> C GUY FAFARD VENDEUR 10701 GRANDE ALLEE (867904) 24-11-50</p>	
<p><u>745489</u> C GUY FAFARD VENDEUR 10701 GRANDE ALLEE (867904) 24-11-50</p>	
<p><u>745490</u> C GUY FAFARD VENDEUR 10701 GRANDE ALLEE (867904) 24-11-50</p>	

RÔLE D'ÉVALUATION DES IMMEUBLES POUR LA PÉRIODE COMMENÇANT LE 1<sup>ER</sup> MAI 1951  
 VALUATION ROLL OF IMMOVABLE PROPERTIES FOR THE PERIOD COMMENCING MAY 1<sup>ST</sup> 1951

RUE - STREET

QUARTIER - WARD

ARRONDISSEMENT ÉLECTORAL DISTRICT,

46

NO DE COMPTE ACCOUNT NO.	EMPLACEMENT DE L'IMMEUBLE LOCATION OF PROPERTY NOM ET ADRESSE DU PROPRIÉTAIRE NAME AND ADDRESS OF OWNER	CADASTRE - SUBDIVISION OCCUPATION ET AND DÉSIGNATION	ENTRETIEN DES TROTTOIRS PDS. DE FRONT MAINTENANCE OF SIDEWALKS FEET FRONTAGE	VALEUR (DOLLARS SEULEMENT) VALUE (DOLLARS ONLY)		VALEUR EXEMPTÉ EXEMPT VALUE	VALEUR IMPOSABLE TAXABLE VALUE	VALEUR POUR LA TAXE SCOLAIRE VALUE FOR SCHOOL TAX	RESOLUTION NO CERTIFICAT CERTIFICATE	NO
				TERRAIN LAND	BÂTIMENTS ET AUTRES ITERS BUILDINGS AND OTHER ITEMS					
	<del>DE CALKBERG</del> DE SALABERRY	A E 46								
745491 1952 Voir Role Supp. See Supp. Roll	LOT ST EVARISTE JEAN PAUL HAMELIN 7392 DE NORMANVILLE	30 259 VOYAGEUR	C	100			100	2C	100	
745492 1952 Voir Role Supp. See Supp. Roll	LOT ST EVARISTE JEAN PAUL HAMELIN 7392 DE NORMANVILLE	30 258 VOYAGEUR	C	80			80	2C	80	
745493 1952 Voir Role Supp. See Supp. Roll	LOT ST EVARISTE JEAN PAUL HAMELIN 7392 DE NORMANVILLE	30 257 VOYAGEUR	C	80			80	2C	80	
745494 1954 Voir Role Supp. See Supp. Roll	LOT ST EVARISTE NATHANIEL E POLLARD 67 12 112 TH STREET FOREST HILL L I N Y U S A	30 256 MUSICIAN	F	80			80	2P	80	
745495 1954 Voir Role Supp. See Supp. Roll	LOT ST EVARISTE ANGELINE LEVESQUE 11801 LAGAUCHETIERE PTE AUX TREMBLES	30 255	C	80			80	2C	80	
745496 1954 Voir Role Supp. See Supp. Roll	11977 LOT ST EVARISTE Liberté Realities Co. Ltd. ANGELINE LEVESQUE 11801 LAGAUCHETIERE PTE AUX TREMBLES	30 254	N C	80	7340		7340 80	N 2C	7340 80	1954/55 OERT. No. 54/5156 (17-12-54)

745491

C

GUY FAFARD VENDEUR

10701 GRANDE ALLEE

(867904) 24-11-50

745492

C

GUY FAFARD VENDEUR

10701 GRANDE ALLEE

(867904) 24-11-50

745493

C

GUY FAFARD VENDEUR

10701 GRANDE ALLEE

(867904) 24-11-50

RÔLE D'ÉVALUATION DES IMMEUBLES POUR LA PÉRIODE COMMENÇANT LE 1ER MAI, 1951  
 VALUATION ROLL OF IMMOVABLE PROPERTIES FOR THE PERIOD COMMENCING MAY 1ST 1951

RUE - STREET

QUARTIER - WARD

ARRONDISSEMENT ÉLECTORAL DISTRICT

46

NO DE COMPTE ACCOUNT NO.	EMPLACEMENT DE L'IMMEUBLE LOCATION OF PROPERTY	CADASTRE - SUBDIVISION	ENTRETIEN DES TROTTOIRS POS. DE FRONT MAINTENANCE OF SIDEWALKS FEET FRONTAGE	VALEUR (DOLLARS SEULEMENT) VALUE (DOLLARS ONLY)		VOUTES VAULTS TROTTOIRS SIDEWALKS	C O D E	D E N O M I N A T I O N	VALEUR POUR LA TAXE SCOLAIRE VALUE FOR SCHOOL TAX	RESOLUTION NO CERTIFICAT CERTIFICATE NO	
				TERRAIN LAND	BÂTIMENTS ET AUTRES ITEM BUILDINGS AND OTHER ITEMS						VALEUR EXEMPTÉ EXEMPT VALUE
745497	LOT ST EVARISTE ANGELINE LEVESQUE 11801 LAGAUCHETIERE PTE AUX TREMBLES	30 253	C	80			2C		80		
745498	LOT ST EVARISTE LA CITE DE MONTREAL	30 252	E	80			99E		80		
745499	LOT ST EVARISTE JEANNINE PILON EPSE S DE B DE RAYMOND GAUTHIER 11763 BLVD ST GERMAIN	30 251	C	80			2C		80		
				50	48580	125510			11685	162405	174090T
				50	48580	125510			11685	162405	174090G

RÔLE D'ÉVALUATION DES IMMEUBLES POUR LA PÉRIODE COMMENÇANT LE 1<sup>ER</sup> MAI, 1951  
 VALUATION ROLL OF IMMOVABLE PROPERTIES FOR THE PERIOD COMMENCING MAY 1<sup>ST</sup> 1951

RUE - STREET

QUARTIER - WARD

ARRONDISSEMENT ÉLECTORAL DISTRICT

46

NO DE COMPTE ACCOUNT NO.	EMPLACEMENT DE L'IMMEUBLE LOCATION OF PROPERTY NOM ET ADRESSE DU PROPRIÉTAIRE NAME AND ADDRESS OF OWNER	CADASTRE - SUBDIVISION OCCUPATION ET AND DÉNOMINATION	ENTRETIEN DES TROTTOIRS POS. DE FRONT MAINTENANCE OF SIDEWALKS FRONT FOOTAGE	VALEUR (DOLLARS SEULEMENT) VALUE (DOLLARS ONLY)		VALEUR EXEMPTÉ EXEMPT VALUE	VALEUR IMPOSABLE TAXABLE VALUE	VOIES VAULTS TROTTOIRS SIDEWALKS	CODE	DÉNOMINATION	VALEUR POUR LA TAXE SCOLAIRE VALUE FOR SCHOOL TAX	RESOLUTION NO CERTIFICATE NO
				TERRAIN LAND	BÂTIMENTS ET AUTRES ITERS BUILDINGS AND OTHER ITEMS							
745500 1953 Voir Role Supp. See Supp. Roll 1953 Voir Role Supp. See Supp. Roll 1954 Voir Role Supp. See Supp. Roll 1955	LOT ST EVARISTE JEANNINE PILON EPSE S DE B DE RAYMOND GAUTHIER 11763 BLVD ST GERMAIN	30 250 C MENUISIER		80			80		20		80	
745501 1953 Voir Role Supp. See Supp. Roll 1953 Voir Role Supp. See Supp. Roll 1954	LOT ST EVARISTE ALFRED GRENIER 2509 ST ZOTIQUE EST	30 249 C RESTAURATEUR		80			80		20		80	
745502 1953 Voir Role Supp. See Supp. Roll 1953 Voir Role Supp. See Supp. Roll 1954	LOT ST EVARISTE ROGER CRAIG 5955 DUROCHER OUTREMONT P Q	30 248 C INGENIEUR		80			80		20		80	
745503 1953 Voir Role Supp. See Supp. Roll 1953 Voir Role Supp. See Supp. Roll 1954 Voir Role Supp. See Supp. Roll 1955	LOT ST EVARISTE MONIQUE TROTTIER EPSE S DE B DE ROMED GAUTHIER 11942 BLVD ST GERMAIN	30 247 C MENUISIER		80			80		20		80	
745504 1953 Voir Role Supp. See Supp. Roll 1953 Voir Role Supp. See Supp. Roll 1954 Voir Role Supp. See Supp. Roll 1955	LOT ST EVARISTE MONIQUE TROTTIER EPSE S DE B DE ROMED GAUTHIER 11942 BLVD ST GERMAIN	30 246 C MENUISIER		80			80		20		80	
745505 1953 Voir Role Supp. See Supp. Roll 1953 Voir Role Supp. See Supp. Roll 1954 Voir Role Supp. See Supp. Roll 1955	LOT ST EVARISTE MONIQUE TROTTIER EPSE S DE B DE ROMED GAUTHIER 11942 BLVD ST GERMAIN	30 245 C MENUISIER		80			80		20		80	

RÔLE D'ÉVALUATION DES IMMEUBLES POUR LA PÉRIODE COMMENÇANT LE 1ER MAI, 1951  
VALUATION ROLL OF IMMOVABLE PROPERTIES FOR THE PERIOD COMMENCING MAY 1ST 1951

RUE - STREET

QUARTIER - WARD

ARRONDISSEMENT ÉLECTORAL DISTRICT

46

NO DE COMPTE ACCOUNT NO.	EMPLACEMENT DE L'IMMEUBLE LOCATION OF PROPERTY NOM ET ADRESSE DU PROPRIÉTAIRE NAME AND ADDRESS OF OWNER	CADASTRE - SUBDIVISION OCCUPATION ET AND DÉNOMINATION	ENTRETIEN DES TROTTOIRS POS. DE FRONT MAINTENANCE OF SIDEWALKS FEET FRONTAGE	VALEUR (DOLLARS SEULEMENT) VALUE (DOLLARS ONLY)		VALEUR EXEMPTÉ EXEMPT VALUE	VALEUR IMPOSABLE TAXABLE VALUE	VOTES VAULTS TROTTOIRS SIDEWALKS	C O D E	Valeur pour la Taxe Scolaire Value for School Tax	RESOLUTION NO CERTIFICATE NO
				TERRAIN LAND	BÂTIMENTS ET AUTRES ITEM BUILDINGS AND OTHER ITEMS						
745506	LOT ST EVARISTE RALPH MITCHESON MOORE 111 BOUL ST JOSEPH WEST	30 244	P	80			80		2P	80	
745507	LOT ST EVARISTE LA CITE DE MONTREAL	30 243	E	80		80			99E	80	
745508	LOT ST EVARISTE JOSEPH ALBERT BROUSSEAU 2288 BELGRAVE AVE	30 242	C	80			80		2C	80	
745509	LOT ST EVARISTE JEAN PAUL HAMELIN 7392 DE NORMANVILLE	30 241	C	80			80		2C	80	
745510	LOT ST EVARISTE JEAN PAUL HAMELIN 7392 DE NORMANVILLE	30 240	C	80			80		2C	80	
745511	LOT ST EVARISTE JEAN PAUL HAMELIN 7392 DE NORMANVILLE	30 239	C	80			80		2C	80	
745512	LOT ST EVARISTE REGINA BROAD ALIAS BERDACHIEWSKY WID OF BORIS KATZ 4617 HUTCHISON APT 8	30 238	J	80			80		2J	80	



745509

C

GUY FAFARD VENDEUR

10701 GRANDE ALLEE

(867904) 24-11-50

745510

C

GUY FAFARD VENDEUR

10701 GRANDE ALLEE

(867904) 24-11-50

745511

C

GUY FAFARD VENDEUR

10701 GRANDE ALLEE

(867904) 24-11-50

RÔLE D'ÉVALUATION DES IMMEUBLES POUR LA PÉRIODE COMMENÇANT LE 1ER MAI, 1951  
 VALUATION ROLL OF IMMOVABLE PROPERTIES FOR THE PERIOD COMMENCING MAY 1st 1951

RUE - STREET

QUARTIER - WARD

ARRONDISSEMENT ÉLECTORAL DISTRICT

46

NO DE COMPTE ACCOUNT NO.	EMPLACEMENT DE L'IMMEUBLE LOCATION OF PROPERTY	CADASTRE - SUBDIVISION	ENTRETIEN DES TROTOIRS POS. DE FRONT	VALEUR (DOLLARS SEULEMENT) VALUE (DOLLARS ONLY)		VOIES VERTI- CALLES SUBWAYS	C O D E	DÉSIGNATION	VALEUR POUR LA TAXE SCOLAIRE VALUE FOR SCHOOL TAX	RESOLUTION NO CERTIFICAT CERTIFICATE NO
	NOM ET ADRESSE DU PROPRIÉTAIRE NAME AND ADDRESS OF OWNER	OCCUPATION ET AND DÉSIGNATION	MANTENANCE OF SIDEWALKS FEET FRONTAGE	TERRAIN LAND	BÂTIMENTS ET AUTRES ITEM BUILDINGS AND OTHER ITEMS					
745513	11915 LOT ST EVARISTE Donald Scholefield REGINA BROAD ALIAS BERDACHIEWSKY WID OF BORIS KATZ 4617 HUTCHISON APT 8	30 237		80	7440			2J	7440 80	1953/54 RES. No. 54/3163 (17-12-54)
745514	LOT ST EVARISTE REGINA BROAD ALIAS BERDACHIEWSKY WIDOW OF BORIS KATZ 4617 HUTCHISON APT 8	30 236		80				2J	80	
745515	11907 LOT ST EVARISTE James Main REGINA BROAD ALIAS BERDACHIEWSKY WID OF BORIS KATZ 4617 HUTCHISON APT 8	30 235		80	7340			2J	7340 80	1953/54 RES. No. 54/3165 (17-12-54)
745516	LOT ST EVARISTE REGINA BROAD ALIAS BERDACHIEWSKY WID OF BORIS KATZ 4617 HUTCHISON APT 8	30 234		80				2J	80	
745517	11901 LOT ST EVARISTE Jean Paul Kingsley REGINA BROAD ALAS BERDACHIEWSKY WID OF BORIS KATZ 4617 HUTCHISON APT 8	30 233		80	7340			2J	7340 80	1953/54 RES. No. 54/3166 (17-12-54)

RÔLE D'ÉVALUATION DES IMMEUBLES POUR LA PÉRIODE COMMENÇANT LE 1<sup>ER</sup> MAI, 1951  
VALUATION ROLL OF IMMOVABLE PROPERTIES FOR THE PERIOD COMMENCING MAY, 1<sup>ST</sup> 1951

RUE - STREET

QUARTIER - WARD

ARRONDISSEMENT ÉLECTORAL DISTRICT

46

NO DE COMPTE ACCOUNT NO.	EMPLACEMENT DE L'IMMEUBLE LOCATION OF PROPERTY	CADASTRE - SUBDIVISION	ENTRETIEN DES TRACTOIRS POS. DE FRONT	VALEUR (DOLLARS SEULEMENT) VALUE (DOLLARS ONLY)		VOIES VAULTS POUR TOITS SIDEWALKS	C O D E	VALEUR POUR LA TAXE SCOLAIRE VALUE FOR SCHOOL TAX	RÉSOLUTION NO CERTIFICAT NO
	NOM ET ADRESSE DU PROPRIÉTAIRE NAME AND ADDRESS OF OWNER	OCCUPATION ET DÉNOMINATION	MANTENANCE OF SIDEWALKS FEET FRONTAGE	TERRAIN LAND	BÂTIMENTS ET AUTRES ITEM BUILDINGS AND OTHER ITEMS				
745518	PAR DE ST LAURENT LOT ST EVARISTE	30 232						80	
1954 Voir Role Supp. See Supp. Roll	REGINA BROAD ALIAS BERDACHIEWSKY WID OF BORIS KATZ 4617 HUTCHISON APT 787	AGENT					2J	80	
745519	11895 LOT ST EVARISTE	30 231			7340			80	1953/54 54/3/68 (17-12-54)
1954 Voir Role Supp. See Supp. Roll	REGINA BROAD ALIAS BERDACHIEWSKY WID OF BORIS KATZ 4617 HUTCHISON APT 787	AGENT					2J	80	
745520	LOT ST EVARISTE	30 230						80	
1954 Voir Role Supp. See Supp. Roll	REGINA BROAD ALIAS BERDACHIEWSKY WID OF BORIS KATZ 4617 HUTCHISON APT 787	AGENT					2J	80	
745521	11885 LOT ST EVARISTE	30 229			7340			80	1953/54 54/3/68 (17-12-54)
1954 Voir Role Supp. See Supp. Roll	REGINA BROAD ALIAS BERDACHIEWSKY WID OF BORIS KATZ 4617 HUTCHISON APT 787	AGENT					2J	80	
745522	LOT ST EVARISTE	30 228						80	
1954 Voir Role Supp. See Supp. Roll	MARCEL HAMELIN DIT LAGANIERE 1/3 PROP PAUL JEAN HAMELIN DIT LAGANIERE 1/3 PROP MAURICE HAMELIN DIT LAGANIERE 1/3 PROP 7365 CHAMBORD APT 4						2C	80	

RÔLE D'ÉVALUATION DES IMMEUBLES POUR LA PÉRIODE COMMENÇANT LE 1ER MAI 1951  
VALUATION ROLL OF IMMOVABLE PROPERTIES FOR THE PERIOD COMMENCING MAY 1st 1951

RUE - STREET

QUARTIER - WARD

ARRONDISSEMENT ÉLECTORAL DISTRICT

46

NO DE COMPTE ACCOUNT NO.	EMPLACEMENT DE L'IMMEUBLE LOCATION OF PROPERTY	CADASTRE - SUBDIVISION OCCUPATION ET AND DÉNOMINATION	ENTRETIEN DES TROTTOIRS POS. DE FRONT MAINTENANCE OF SIDEWALKS FEET FRONTAGE	VALEUR (DOLLARS SEULEMENT) VALUE (DOLLARS ONLY)				VALEUR VALEUR TROTTOIRS SIDEWALKS	C O D E	DÉSIGNATION	VALEUR POUR LA TAXE SCOLAIRE VALUE FOR SCHOOL TAX	RÉSOLUTION NO CERTIFICATE NO
				TERRAIN LAND	BÂTIMENTS ET AUTRES ÎTENS BUILDINGS AND OTHER ITEMS	VALEUR EXEMPTÉ EXEMPT VALUE	VALEUR IMPOSABLE TAXABLE VALUE					
745523 1954 1952 1953	LOT ST EVARISTE JEAN PAUL HAMELIN 7392 VOIE NORMANVILLE	30 227 VOYAGEUR	C	80			80		2C	80		
745524 1952 1953	LOT ST EVARISTE JEAN PAUL HAMELIN 7392 VOIE NORMANVILLE	30 226 VOYAGEUR	C	80			80		2C	80		
745525 1952 1953 1954 1955	LOT ST EVARISTE JEAN PAUL HAMELIN 7392 VOIE NORMANVILLE	30 225 VOYAGEUR	C	80			80		2C	80		
745526 1952 1953 1954 1955	LOT ST EVARISTE JEAN PAUL HAMELIN 7392 VOIE NORMANVILLE	30 224 VOYAGEUR	C	80			80		2C	80		
745527 1955 1954	LOT ST EVARISTE <i>André Chevillat</i> WILLIAM PEARSE WICKETT 1461 KINKORA	30 223 TECHNICAL STOREMAN	C P	80	7340		7340 80		C 2P	80	1953-534 SERI. No. 55/1253 (25-1-55)	
745528 1954 1955	LOT ST EVARISTE WILLIAM PEARSE WICKETT 1461 KINKORA	30 222 TECHNICAL STOREMAN	P	80			80		2P	80		
745529 1950	LOT ST EVARISTE FRANK APA 724 MOUNTAIN	30 221 FOREMAN	C	80			80		2C	80		

745523

C

GUY FAFARD VENDEUR

10701 GRANDE ALLEE

(867904) 24-11-50

745524

C

GUY FAFARD VENDEUR

10701 GRANDE ALLEE

(867904) 24-11-50

745525

C

GUY FAFARD VENDEUR

10701 GRANDE ALLEE

(867904) 24-11-50

745526

C

GUY FAFARD VENDEUR

10701 GRANDE ALLEE

(867904) 24-11-50

RÔLE D'ÉVALUATION DES IMMEUBLES POUR LA PÉRIODE COMMENÇANT LE 1ER MAI, 1951  
 VALUATION ROLL OF IMMOVABLE PROPERTIES FOR THE PERIOD COMMENCING MAY 1ST 1951

RUE - STREET

QUARTIER - WARD

ARRONDISSEMENT ELECTORAL DISTRICT

46

NO DE COMPTE ACCOUNT NO.	EMPLACEMENT DE L'IMMEUBLE LOCATION OF PROPERTY	CADASTRE - SUBDIVISION	ENTRETIEN DES TROTTOIRS POS. DE FRONT	VALEUR (DOLLARS SEULEMENT) VALUE (DOLLARS ONLY)		VOIES VALES TROTTOIRS PIEDWALKS	U D O U	DENOMINATION	VALEUR POUR LA TAXE SCOLAIRE VALUE FOR SCHOOL TAX	RESOLUTION NO CERTIFICATE NO
	NOM ET ADRESSE DU PROPRIÉTAIRE NAME AND ADDRESS OF OWNER	OCCUPATION ET AND DENOMINATION	MANTENANCE OF SIDEWALKS FEET FRONTAGE	TERRAIN LAND	BÂTIMENTS ET AUTRES ITEX BUILDINGS AND OTHER ITEMS					
745530	PAR DE ST LAURENT LOT ST EVARISTE FRANK APA 724 MOUNTAIN JEANNE	30 220	C	100				2C	100	
745531	<sup>11845</sup> LOT ST EVARISTE <i>Uline Nebut Wife Sister of Guy Lelain</i> SYLVIO CAPUANO ENRICO PASQUALE 1120 NOTRE DAME OUEST S CAPUANO 1002 DE FLEURIMONT	30 217	<sup>B</sup> C	100	7320	7320 100		<sup>B</sup> 2C	7320 100	1953/54 CERT. No 54/13171 (17/12/54)
745532	LOT ST EVARISTE SYLVIO CAPUANO ENRICO PASQUALE 1120 NOTRE DAME OUEST S CAPUANO 1002 DE FLEURIMONT	30 216	C	80				2C	80	
745533	LOT ST EVARISTE JEAN PAUL HAMELIN 7392 DE NORMANVILLE	30 215	C	80				2C	80	
745534	LOT ST EVARISTE JEAN PAUL HAMELIN 7392 DE NORMANVILLE	30 214	C	80				2C	80	
745535	LOT ST EVARISTE JEAN PAUL HAMELIN 7392 DE NORMANVILLE	30 213	C	80				2C	80	

745533

C

GUY FAFARD VENDEUR  
10701 GRANDE ALLEE

(867904) 24-11-50

745534

C

GUY FAFARD VENDEUR  
10701 GRANDE ALLEE

(867904) 24-11-50

745535

C

GUY FAFARD VENDEUR  
10701 GRANDE ALLEE

(867904) 24-11-50

RÔLE D'ÉVALUATION DES IMMEUBLES POUR LA PÉRIODE COMMENÇANT LE 1ER MAI, 1951  
VALUATION ROLL OF IMMOVABLE PROPERTIES FOR THE PERIOD COMMENCING MAY 1ST 1951

RUE - STREET

QUARTIER - WARD

ARRONDISSEMENT ÉLECTORAL DISTRICT

46

NO DE COMPTE ACCOUNT NO.	EMPLACEMENT DE L'IMMEUBLE LOCATION OF PROPERTY	CADASTRE - SUBDIVISION OCCUPATION ET AND DÉNOMINATION	ENTRETIEN DES INDITTOIRS POS. DE FRONT MAINTENANCE OF SIDEWALKS FEET FRONTAGE	VALEUR (DOLLARS SEULEMENT) VALUE (DOLLARS ONLY)		VOIES VALETS INDITTOIRS SIDEWALKS	E D O C	DÉNOMINATION	VALEUR POUR LA TAXE SCOLAIRE VALUE FOR SCHOOL TAX	RESOLUTION NO CERTIFICAT CERTIFICATE
				TERRAIN LAND	BÂTIMENTS ET AUTRES ITEX BUILDINGS AND OTHER ITEMS					
745536	LOT ST EVARISTE JEAN PAUL HAMELIN 7392 DE NORMANVILLE	30 212 VOYAGEUR	C	80				2C	80	
745537	LOT ST EVARISTE JEAN PAUL HAMELIN 7392 DE NORMANVILLE	30 211 VOYAGEUR	C	80				2C	80	
745538	LOT ST EVARISTE JEAN PAUL HAMELIN 7392 DE NORMANVILLE	30 210 VOYAGEUR	C	80				2C	80	
745539	LOT ST EVARISTE JEAN PAUL HAMELIN 7392 DE NORMANVILLE	30 209 VOYAGEUR	C	80				2C	80	
745540	LOT ST EVARISTE JEAN PAUL HAMELIN 7392 DE NORMANVILLE	30 208 VOYAGEUR	C	80				2C	80	
745541	LOT ST EVARISTE JEAN PAUL HAMELIN 7392 DE NORMANVILLE	30 207 VOYAGEUR	C	80				2C	80	
745542	LOT ST EVARISTE JEAN PAUL HAMELIN 7392 DE NORMANVILLE	30 206 VOYAGEUR	C	80				2C	80	



745536

C

GUY FAFARD VENDEUR  
10701 GRANDE ALLEE

(867904)

745537

C

GUY FAFARD VENDEUR  
10701 GRANDE ALLEE

(867904)

745538

C

GUY FAFARD VENDEUR  
10701 GRANDE ALLEE

(867904)

745539

C

GUY FAFARD VENDEUR  
10701 GRANDE ALLEE

(867904)

745540

C

GUY FAFARD VENDEUR  
10701 GRANDE ALLEE

(867904)

745541

C

GUY FAFARD VENDEUR  
10701 GRANDE ALLEE

(867904)

745542

C

GUY FAFARD VENDEUR  
10701 GRANDE ALLEE

(867

RÔLE D'ÉVALUATION DES IMMEUBLES POUR LA PÉRIODE COMMENÇANT LE 1<sup>ER</sup> MAI, 1951  
 VALUATION ROLL OF IMMOVABLE PROPERTIES FOR THE PERIOD COMMENCING MAY 1<sup>ST</sup> 1951

RUE - STREET

QUARTIER - WARD

ARRONDISSEMENT ÉLECTORAL DISTRICT  
46

NO DE COMPTE ACCOUNT NO.	EMPLACEMENT DE L'IMMEUBLE LOCATION OF PROPERTY NOM ET ADRESSE DU PROPRIÉTAIRE NAME AND ADDRESS OF OWNER	CADASTRE - SUBDIVISION OCCUPATION ET AND DÉNOMINATION	ENTRAÏEN DES TROTTOIRS POS. DE FRONT MAINTENANCE OF SIDEWALKS FEET FRONTAGE	VALEUR (DOLLARS SEULEMENT) VALUE (DOLLARS ONLY)		VALEUR EXEMPTÉ EXEMPT VALUE	VALEUR IMPOSABLE TAXABLE VALUE	E D O O U	VALEUR POUR LA TAXE SCOLAIRE VALUE FOR SCHOOL TAX	RESOLUTION NO CERTIFICATE NO
				TERRAIN LAND	BÂTIMENTS ET AUTRES ITEM BUILDINGS AND OTHER ITEMS					
PAR DE ST LAURENT										
745543 1952 1953 1954 1955	LOT ST EVARISTE JEAN PAUL HAMELIN 7392 DE NORMANVILLE	30 205 VOYAGEUR	C	80			80	2C	80	
745544 1952 1953 1954 1955	LOT ST EVARISTE JEAN PAUL HAMELIN 7392 DE NORMANVILLE VERSO	30 204 VOYAGEUR	C	80			80	2C	80	
745545 1952 1953 1954 1955	LOT ST EVARISTE JEAN PAUL HAMELIN 7392 DE NORMANVILLE VERSO	30 203 VOYAGEUR	C	80			80	2C	80	
745546 1952 1953 1954 1955	LOT ST EVARISTE JEAN PAUL HAMELIN 7392 DE NORMANVILLE	30 202 VOYAGEUR	C	80			80	2C	80	
745547 1952 1953 1954 1955	LOT ST EVARISTE JEAN PAUL HAMELIN 7392 DE NORMANVILLE	30 201 VOYAGEUR	C	80			80	2C	80	
745548 1952 1953 1954 1955	LOT ST EVARISTE JEAN PAUL HAMELIN 7392 DE NORMANVILLE	30 200 VOYAGEUR	C	80			80	2C	80	
745549 1952 1953 1954 1955	LOT ST EVARISTE JEAN PAUL HAMELIN 7392 DE NORMANVILLE	30 199 VOYAGEUR	C	80			80	2C	80	

745543

C

GUY FAFARD VENDEUR  
10701 GRANDE ALLEE

(867904) 24-11-50

745544

C

GUY FAFARD VENDEUR  
10701 GRANDE ALLEE

(867904) 24-11-50

745545

C

GUY FAFARD VENDEUR  
10701 GRANDE ALLEE

(867904) 24-11-50

745546

C

GUY FAFARD VENDEUR  
10701 GRANDE ALLEE

(867904) 24-11-50

745547

C

GUY FAFARD VENDEUR  
10701 GRANDE ALLEE

(867904) 24-11-50

745548

C

GUY FAFARD VENDEUR  
10701 GRANDE ALLEE

(867904) 24-11-50

745549

C

GUY FAFARD VENDEUR  
10701 GRANDE ALLEE

(867904) 24-11-50

RÔLE D'ÉVALUATION DES IMMEUBLES POUR LA PÉRIODE COMMENÇANT LE 1<sup>ER</sup> MAI, 1951  
 VALUATION ROLL OF IMMOVABLE PROPERTIES FOR THE PERIOD COMMENCING MAY 1<sup>ST</sup> 1951

RUE - STREET

QUARTIER - WARD

ARRONDISSEMENT ÉLECTORAL DISTRICT

46

NO DE COMPTE ACCOUNT NO.	EMPLACEMENT DE L'IMMEUBLE LOCATION OF PROPERTY NOM ET ADRESSE DU PROPRIÉTAIRE NAME AND ADDRESS OF OWNER	CADASTRE - SUBDIVISION OCCUPATION ET / AND DÉNOMINATION	ENTRETIEN DES TROTOIRS POS. DE FRONT MAINTENANCE OF SIDEWALKS FEET FRONTAGE	VALEUR (DOLLARS SEULEMENT) VALUE (DOLLARS ONLY)		VOIES VALES TROTOIRS SIDEWALKS	W D O U	D E N O M I N A T I O N	VALEUR POUR LA TAXE SCOLAIRE VALUE FOR SCHOOL TAX	RESOLUTION NO CERTIFICAT CERTIFICATE NO
				TERRAIN LAND	BÂTIMENTS ET AUTRES ITERS BUILDINGS AND OTHER ITEMS					
745550	LOT ST EVARISTE JEAN PAUL HAMELIN 7392 DE NORMANVILLE	30 198 VOYAGEUR	C	80				20	80	
745551	LOT ST EVARISTE JEAN PAUL HAMELIN 7392 DE NORMANVILLE	30 197 VOYAGEUR	C	80				20	80	
745552	LOT ST EVARISTE JEAN PAUL HAMELIN 7392 DE NORMANVILLE	30 196 VOYAGEUR	C	80				20	80	
745553	LOT ST EVARISTE JEAN PAUL HAMELIN 7392 DE NORMANVILLE	30 195 VOYAGEUR	C	80				20	80	
745554	LOT ST EVARISTE JEAN PAUL HAMELIN 7392 DE NORMANVILLE	30 194 VOYAGEUR	C	80				20	80	
745555	LOT ST EVARISTE JEAN PAUL HAMELIN 7392 DE NORMANVILLE	30 193 VOYAGEUR	C	80				20	80	
745556	LOT ST EVARISTE JEAN PAUL HAMELIN 7392 DE NORMANVILLE	30 192 VOYAGEUR	C	80				20	80	

745550

C

GUY FAFARD VENDEUR

10701 GRANDE ALLEE

(867904) 24-11-50

745551

C

GUY FAFARD VENDEUR

10701 GRANDE ALLEE

(867904) 24-11-50

745552

C

GUY FAFARD VENDEUR

10701 GRANDE ALLEE

(867904) 24-11-50

745553

C

GUY FAFARD VENDEUR

10701 GRANDE ALLEE

(867904) 24-11-50

745554

C

GUY FAFARD VENDEUR

10701 GRANDE ALLEE

(867904) 24-11-50

745555

C

GUY FAFARD VENDEUR

10701 GRANDE ALLEE

(867904) 24-11-50

745556

C

GUY FAFARD VENDEUR

10701 GRANDE ALLEE

(867904) 24-11-50

RÔLE D'ÉVALUATION DES IMMEUBLES POUR LA PÉRIODE COMMENÇANT LE 1ER MAI 1951  
 VALUATION ROLL OF IMMOVABLE PROPERTIES FOR THE PERIOD COMMENCING MAY 1ST 1951

RUE - STREET

QUARTIER - WARD

ARRONDISSEMENT ÉLECTORAL DISTRICT

46

NO DE COMPTE ACCOUNT NO.	EMPLACEMENT DE L'IMMEUBLE LOCATION OF PROPERTY NOM ET ADRESSE DU PROPRIÉTAIRE NAME AND ADDRESS OF OWNER	CADASTRE - SUBDIVISION OCCUPATION ET AND DÉNOMINATION	ENTRETIEN DES TROTTOIRS POS. DE FRONT MAINTENANCE OF SIDEWALKS FEET FRONTAGE	VALEUR (DOLLARS SEULEMENT) VALUE (DOLLARS ONLY)		VOIES VALETS TROTTOIRS SIDEWALKS	E D D O U	DÉNOMINATION	VALEUR POUR LA TAXE SCOLAIRE VALUE FOR SCHOOL TAX	RESOLUTION NO CERTIFICAT CERTIFICATE NO
				TERRAIN LAND	BÂTIMENTS ET AUTRES ICHES BUILDINGS AND OTHER ITEMS					
745557	LOT ST EVARISTE JEAN PAUL HAMELIN 7392 DE NORMANVILLE	30 191 VOYAGEUR	C	80				80		
745558	LOT ST EVARISTE JEAN PAUL HAMELIN 7392 DE NORMANVILLE	30 190 VOYAGEUR	C	80				80		
745559	LOT ST EVARISTE JEAN PAUL HAMELIN 7392 DE NORMANVILLE	30 189 VOYAGEUR	C	80				80		
745560	LOT ST EVARISTE JEAN PAUL HAMELIN 7392 DE NORMANVILLE	30 188 VOYAGEUR	C	80				80		
745561	LOT ST EVARISTE JEAN PAUL HAMELIN 7392 DE NORMANVILLE	30 187 VOYAGEUR	C	80				80		
745562	LOT ST EVARISTE JEAN PAUL HAMELIN 7392 DE NORMANVILLE	30 186 VOYAGEUR	C	80				80		
745563	LOT ST EVARISTE JEAN PAUL HAMELIN 7392 DE NORMANVILLE	30 185 VOYAGEUR	C	80				80		

74557

C GUY FAFARD VENDEUR  
10701 GRANDE ALLEE

(867904) 24-11-50

74558

C GUY FAFARD VENDEUR  
10701 GRANDE ALLEE

(867904) 24-11-50

74559

C GUY FAFARD VENDEUR  
10701 GRANDE ALLEE

(867904) 24-11-50

74560

C GUY FAFARD VENDEUR  
10701 GRANDE ALLEE

(867904) 24-11-50

74561

C GUY FAFARD VENDEUR  
10701 GRANDE ALLEE

(867904) 24-11-50

74562

C GUY FAFARD VENDEUR  
10701 GRANDE ALLEE

(867904) 24-11-50

74563

C GUY FAFARD VENDEUR  
10701 GRANDE ALLEE

(867904) 24-11-50

RÔLE D'ÉVALUATION DES IMMEUBLES POUR LA PÉRIODE COMMENÇANT LE 1ER MAI 1951  
 VALUATION ROLL OF IMMOVABLE PROPERTIES FOR THE PERIOD COMMENCING MAY 1ST 1951

RUE - STREET

QUARTIER - WARD

ARRONDISSEMENT ÉLECTORAL DISTRICT

46

NO DE COMPTE ACCOUNT NO.	EMPLACEMENT DE L'IMMEUBLE LOCATION OF PROPERTY	CADASTRE - SUBDIVISION OCCUPATION ET AND DÉNOMINATION	ENTRETIEN DES PDS. DE FRONT MAINTENANCE OF SIDEWALKS FEET FRONTAGE	VALEUR (DOLLARS SEULEMENT) VALUE (DOLLARS ONLY)		VOIES-VADUES TROTTOIRS SIDEWALKS	C O D E D É N O M I N A T I O N	VALEUR POUR LA TAXE SCOLAIRE VALUE FOR SCHOOL TAX	RESOLUTION NO CERTIFICATE NO
				TERRAIN LAND	BÂTIMENTS ET AUTRES ITEM BUILDINGS AND OTHER ITEMS				
745564	LOT ST EVARISTE JEAN PAUL HAMELIN 7392 DE NORMANVILLE	30 184 VOYAGEUR		80			2C	80	
745565	LOT ST EVARISTE JEAN PAUL HAMELIN 7392 DE NORMANVILLE VERSO	30 183 VOYAGEUR		80			2C	80	
745566	LOT ST EVARISTE JEAN PAUL HAMELIN 7392 DE NORMANVILLE	30 182 VOYAGEUR		80			2C	80	
745567	LOT ST EVARISTE DUDEMAINE TRAVERSEZ COTE OUEST	30 347		80			99E	80	
745568	LOT ST EVARISTE LA CITE DE MONTREAL	30 348		80			99E	80	
745569	LOT ST EVARISTE LA CITE DE MONTREAL	30 349		80			99E	80	
745570	LOT ST EVARISTE LA CITE DE MONTREAL	30 350		80			99E	80	



745564

C

GUY FAFARD VENDEUR

10701 GRANDE ALLEE

(867904) 24-11-50

745565

C

GUY FAFARD VENDEUR

10701 GRANDE ALLEE

(861904) 24-11-50

745566

C

GUY FAFARD VENDEUR

10701 GRANDE ALLEE

(867904) 24-11-50

RÔLE D'ÉVALUATION DES IMMEUBLES POUR LA PÉRIODE COMMENÇANT LE 1<sup>ER</sup> MAI, 1951  
 VALUATION ROLL OF IMMOVABLE PROPERTIES FOR THE PERIOD COMMENCING MAY 1<sup>ST</sup> 1951

RUE - STREET

QUARTIER - WARD

ARRONDISSEMENT ÉLECTORAL DISTRICT

46

NO DE COMPTE ACCOUNT NO.	EMPLACEMENT DE L'IMMEUBLE LOCATION OF PROPERTY		CADASTRE - SUBDIVISION		ENTRETIEN DES TROTTOIRS POS. DE FRONT MAINTENANCE OF SIDEWALKS FEET FRONTAGE	VALEUR (DOLLARS SEULEMENT) VALUE (DOLLARS ONLY)		VOIES VAUTES TROTTOIRS SIDEWALKS CODE DÉSIGNATION	VALEUR POUR LA TAXE SCOLAIRE VALUE FOR SCHOOL TAX	RESOLUTION NO CERTIFICAT NO
	NOM ET ADRESSE DU PROPRIÉTAIRE NAME AND ADDRESS OF OWNER	OCCUPATION ET DÉNOMINATION	TERRAIN LAND	BÂTIMENTS ET AUTRES ITEM BUILDINGS AND OTHER ITEMS		VALEUR EXEMPTÉ EXEMPT VALUE	VALEUR IMPOSABLE TAXABLE VALUE			
745571	PAR DE ST LAURENT LOT ST EVARISTE		30	351	E	80	80	99E	80	
	LA CITE DE MONTREAL									
745572	LOT ST EVARISTE		30	352	E	80	80	99E	80	
	LA CITE DE MONTREAL									
745573	LOT ST EVARISTE		30	353	E	80	80	99E	80	
	LA CITE DE MONTREAL									
745574	LOT ST EVARISTE		30	354	E	80	80	99E	80	
	LA CITE DE MONTREAL									
745575	LOT ST EVARISTE		30	355	E	80	80	99E	80	
	LA CITE DE MONTREAL									
745576	LOT ST EVARISTE		30	356	E	80	80	99E	80	
	LA CITE DE MONTREAL									
745577	LOT ST EVARISTE		30	357	E	80	80	99E	80	
	LA CITE DE MONTREAL									
745578	LOT ST EVARISTE		30	358	E	80	80	99E	80	
	LA CITE DE MONTREAL									

ROLE D'ÉVALUATION DES IMMEUBLES POUR LA PÉRIODE COMMENÇANT LE 1ER MAI, 1951  
VALUATION ROLL OF IMMOVABLE PROPERTIES FOR THE PERIOD COMMENCING MAY 1ST 1951

RUE - STREET

QUARTIER - WARD

ARRONDISSEMENT ÉLECTORAL DISTRICT

46

NO DE COMPTE ACCOUNT NO.	EMPLACEMENT DE L'IMMEUBLE LOCATION OF PROPERTY		CADASTRE - SUBDIVISION		ENTRETIEN DES TROTOIRS POR. DE FRONT	VALEUR (DOLLARS SEULEMENT) VALUE (DOLLARS ONLY)			VALEUR POUR LA TAXE SCOLAIRE VALUE FOR SCHOOL TAX	RESOLUTION NO CERTIFICAT CERTIFICATE NO
	NOM ET ADRESSE DU PROPRIÉTAIRE NAME AND ADDRESS OF OWNER	OCCUPATION ET DÉNOMINATION	MANTENANCE OF SIDEWALKS FEET FRONTAGE	TERRAIN LAND	BÂTIMENTS ET AUTRES ICHES BUILDINGS AND OTHER ITEMS	VALEUR EXEMPTÉ EXEMPT VALUE	VALEUR IMPOSABLE TAXABLE VALUE	VALEUR SANS VALEUR SCHOOL TAX		
	PAR DE ST LAURENT									
745579	LQT ST EVARISTE	30 359				80	80		99E	80
<i>Voir Role Supp. 1952 See Supp. Roll</i>	LA CITE DE MONTREAL		E							
<i>Voir Role Supp. 1953 See Supp. Roll</i>	LQT ST EVARISTE	30 360				80	80		99E	80
<i>Voir Role Supp. 1954 See Supp. Roll</i>	LA CITE DE MONTREAL		E							
745580	LQT ST EVARISTE	30 361				80	80		99E	80
<i>Voir Role Supp. 1953 See Supp. Roll</i>	LA CITE DE MONTREAL		E							
745581	LQT ST EVARISTE	30 362				80	80		99E	80
<i>Voir Role Supp. 1954 See Supp. Roll</i>	LA CITE DE MONTREAL		E							
745582	LQT ST EVARISTE	30 363				80	80		99E	80
<i>Voir Role Supp. 1953 See Supp. Roll</i>	LA CITE DE MONTREAL		E							
745583	LQT ST EVARISTE	30 364				80	80		99E	80
<i>Voir Role Supp. 1954 See Supp. Roll</i>	LA CITE DE MONTREAL		E							
745584	LQT ST EVARISTE	30 365				80	80		99E	80
<i>Voir Role Supp. 1952 See Supp. Roll</i>	LA CITE DE MONTREAL		E							
745585	LQT ST EVARISTE	30 366				80	80		99E	80
<i>Voir Role Supp. 1953 See Supp. Roll</i>	LA CITE DE MONTREAL		E							
745586	LQT ST EVARISTE	30 367				80	80		99E	80
<i>Voir Role Supp. 1954 See Supp. Roll</i>	LA CITE DE MONTREAL		E							

RÔLE D'ÉVALUATION DES IMMEUBLES POUR LA PÉRIODE COMMENÇANT LE 1ER MAI 1951  
 VALUATION ROLL OF IMMOVABLE PROPERTIES FOR THE PERIOD COMMENCING MAY 1ST 1951

RUE - STREET

QUARTIER - WARD

ARRONDISSEMENT ÉLECTORAL DISTRICT

46

NO DE COMPTE ACCOUNT NO.	EMPLACEMENT DE L'IMMEUBLE LOCATION OF PROPERTY	CADASTRE - SUBDIVISION		ENTRETIEN DES TROTTOIRS PUB. DE FRONT MAINTENANCE OF SIDEWALKS FEET FRONTAGE	VALEUR (DOLLARS SEULEMENT) VALUE (DOLLARS ONLY)		VALEUR EXEMPTÉ EXEMPT VALUE	VALEUR IMPOSABLE TAXABLE VALUE	VOIES VAUTES TROTTOIRS SIDEWALKS	MO OU DENOMINATION	VALEUR POUR LA TAXE SCOLAIRE VALUE FOR SCHOOL TAX	RESOLUTION NO CERTIFICAT CERTIFICATE
		NOM ET ADRESSE DU PROPRIÉTAIRE NAME AND ADDRESS OF OWNER	OCCUPATION ET DÉNOMINATION		TERRAIN LAND	BÂTIMENTS ET AUTRES ITEM BUILDINGS AND OTHER ITEMS						
	PAR DE		ST LAURENT									
745587	LOT ST EVARISTE	30	367			80	80			99E	80	
1952	LA CITE DE MONTREAL			E								
745588	LOT ST EVARISTE	30	368			80	80			99E	80	
1952	LA CITE DE MONTREAL			E								
745589	LOT ST EVARISTE	30	369			80	80			99E	80	
1952	LA CITE DE MONTREAL			E								
745590	LOT ST EVARISTE	30	370			80	80			99E	80	
1952	LA CITE DE MONTREAL			E								
745591	LOT ST EVARISTE	30	371			80	80			99E	80	
1952	LA CITE DE MONTREAL			E								
745592	LOT ST EVARISTE	30	372			80	80			99E	80	
1952	LA CITE DE MONTREAL			E								
745593	LOT ST EVARISTE	30	373			80	80			99E	80	
1952	LA CITE DE MONTREAL			E								
745594	LOT ST EVARISTE	30	374			80	80			99E	80	
1952	LA CITE DE MONTREAL			E								

RÔLE D'ÉVALUATION DES IMMEUBLES POUR LA PÉRIODE COMMENÇANT LE 1<sup>ER</sup> MAI, 1951  
 VALUATION ROLL OF IMMOVABLE PROPERTIES FOR THE PERIOD COMMENCING MAY, 1ST 1951

RUE - STREET

QUARTIER - WARD

ARRONDISSEMENT ÉLECTORAL DISTRICT

46

NO DE COMPTE ACCOUNT NO.	EMPLACEMENT DE L'IMMEUBLE LOCATION OF PROPERTY NOM ET ADRESSE DU PROPRIÉTAIRE NAME AND ADDRESS OF OWNER	CADASTRE - SUBDIVISION OCCUPATION ET AND DÉNOMINATION	ENTRETIEN DES TROTTOIRS POS. DE FRONT MAINTENANCE OF SIDEWALKS FEET FRONTAGE	VALEUR (DOLLARS SEULEMENT) VALUE (DOLLARS ONLY)		VOUTES VAULTS TROTTOIRS SIDEWALKS	M D O U	DÉNOMINATION	VALEUR POUR LA TAXE SCOLAIRE VALUE FOR SCHOOL TAX	RESOLUTION NO CERTIFICATE CERTIFICATE NO
				TERRAIN LAND	BÂTIMENTS ET AUTRES ITEM BUILDINGS AND OTHER ITEMS					
	PAR DE ST LAURENT									
745595	LOT ST EVARISTE JOHN STEPHEN STEPHENS 4082 GAGE ROAD	30 375	P	80				80		
745596	LOT ST EVARISTE	30 376	E	80				80		
745597	LOT ST EVARISTE LA CITE DE MONTREAL	30 377	E	80				80		
745598	LOT ST EVARISTE LA CITE DE MONTREAL	30 378	E	80				80		
745599	LOT ST EVARISTE LA CITE DE MONTREAL	30 379	E	80				80		
745600	LOT ST EVARISTE LA CITE DE MONTREAL	30 380	E	80				80		
745601	LOT ST EVARISTE LA CITE DE MONTREAL	30 381	E	80				80		
745602	LOT ST EVARISTE LA CITE DE MONTREAL	30 382	E	90				90		

RÔLE D'ÉVALUATION DES IMMEUBLES POUR LA PÉRIODE COMMENÇANT LE 1ER MAI, 1951  
 VALUATION ROLL OF IMMOVABLE PROPERTIES FOR THE PERIOD COMMENCING MAY 1ST 1951

RUE - STREET

QUARTIER - WARD

ARRONDISSEMENT ÉLECTORAL DISTRICT

46

NO DE COMPTE ACCOUNT NO.	EMPLACEMENT DE L'IMMEUBLE LOCATION OF PROPERTY		CADASTRE - SUBDIVISION		ENTRETIEN DES TROTTOIRS POS. DE FRONT MAINTENANCE OF SIDEWALKS FEET FRONTAGE	VALEUR (DOLLARS SEULEMENT) VALUE (DOLLARS ONLY)		VALEUR POUR LA TAXE SCOLAIRE VALUE FOR SCHOOL TAX	RESOLUTION NO CERTIFICAT CERTIFICATE NO
	NOM ET ADRESSE DU PROPRIÉTAIRE NAME AND ADDRESS OF OWNER	OCCUPATION ET DÉNOMINATION	TERRAIN LAND	BÂTIMENTS ET AUTRES ITEM BUILDINGS AND OTHER ITEMS		VALEUR EXEMPTÉ EXEMPT VALUE	VALEUR IMPOSABLE TAXABLE VALUE		
	PAR DE ST LAURENT								
	JEANNE								
745603	LOT ST EVARISTE		30	385					
<i>1952</i>	LA CITE DE MONTREAL					90	90	90	
745604	LOT ST EVARISTE		30	386					
<i>1952</i>	LA CITE DE MONTREAL					80	80	80	
745605	LOT ST EVARISTE		30	387					
<i>1952</i>	LA CITE DE MONTREAL					80	80	80	
745606	LOT ST EVARISTE		30	388					
<i>1952</i>	LA CITE DE MONTREAL					80	80	80	
745607	LOT ST EVARISTE		30	389					
<i>1952</i>	LA CITE DE MONTREAL					80	80	80	
745608	LOT ST EVARISTE		30	390					
<i>1952</i>	LA CITE DE MONTREAL					80	80	80	
745609	LOT ST EVARISTE		30	391					
<i>1954</i>	HERLESON C GEONER WIFE OF RUSSEL D LEWIS 65 N PASSAIC AVE CHATHAM NEW JERSEY U S A					80	7340	7340 80	7340 80 1953-54 54/3261 (20-12-54)

RÔLE D'ÉVALUATION DES IMMEUBLES POUR LA PÉRIODE COMMENÇANT LE 1<sup>ER</sup> MAI, 1951  
 VALUATION ROLL OF IMMOVABLE PROPERTIES FOR THE PERIOD COMMENCING MAY 1<sup>ST</sup> 1951

RUE - STREET

QUARTIER - WARD

ARRONDISSEMENT ÉLECTORAL DISTRICT

46

NO DE COMPTE ACCOUNT NO.	EMPLACEMENT DE L'IMMEUBLE LOCATION OF PROPERTY	CADASTRE - SUBDIVISION		ENTRETIEN DES TROTTIRS POS. DE FRONT MAINTENANCE OF SIDEWALKS FEET FRONTAGE	VALEUR (DOLLARS SEULEMENT) VALUE (DOLLARS ONLY)		VOIES VALENTS PARKWAYS SIDEWALKS	E D O C	D E N O M I N A T I O N	VALEUR POUR LA TAXE SCOLAIRE VALUE FOR SCHOOL TAX	RESOLUTION NO CERTIFICAT CERTIFICATE NO
		NOM ET ADRESSE DU PROPRIÉTAIRE NAME AND ADDRESS OF OWNER	OCCUPATION ET AND DENOMINATION		TERRAIN LAND	BÂTIMENTS ET AUTRES ITERS BUILDINGS AND OTHER ITEMS					
745610	LOT ST EVARISTE HERLESON C GEONER WIFE OF RUSSEL D LEWIS 65 N PASSAIC AVE CHATHAM NEW JERSEY U S A	30	392	P	80				2P	80	
745611	LOT ST EVARISTE LA CITE DE MONTREAL	30	393	E	80	80			99E	80	
745612	LOT ST EVARISTE LA CITE DE MONTREAL	30	394	E	80	80			99E	80	
745613	LOT ST EVARISTE LA CITE DE MONTREAL	30	395	E	80	80			99E	80	
745614	LOT ST EVARISTE LA CITE DE MONTREAL	30	396	E	80	80			99E	80	
745615	LOT ST EVARISTE LA CITE DE MONTREAL	30	397	E	80	80			99E	80	
745616	LOT ST EVARISTE LA CITE DE MONTREAL	30	398	E	80	80			99E	80	
745617	LOT ST EVARISTE LA CITE DE MONTREAL	30	399	E	80	80			99E	80	

RÔLE D'ÉVALUATION DES IMMEUBLES POUR LA PÉRIODE COMMENÇANT LE 1<sup>ER</sup> MAI, 1951  
 VALUATION ROLL OF IMMOVABLE PROPERTIES FOR THE PERIOD COMMENCING MAY 1<sup>ST</sup> 1951

RUE - STREET

QUARTIER - WARD

ARRONDISSEMENT ÉLECTORAL DISTRICT

46

NO DE COMPTE ACCOUNT NO.	EMPLACEMENT DE L'IMMEUBLE LOCATION OF PROPERTY	CADASTRE - SUBDIVISION	ENTRETIEN DES TROTOIRS PDS. DE FRONT	VALEUR (DOLLARS SEULEMENT) VALUE (DOLLARS ONLY)		VALEUR POUR LA TAXE SCOLAIRE VALUE FOR SCHOOL TAX	RESOLUTION NO CERTIFICAT CERTIFICATE	
	NOM ET ADRESSE DU PROPRIÉTAIRE NAME AND ADDRESS OF OWNER	OCCUPATION ET AND DENOMINATION	MAINTENANCE OF SIDEWALKS FEET FRONTAGE	TERRAIN LAND	BÂTIMENTS ET AUTRES ÎTENS BUILDINGS AND OTHER ITEMS			VALEUR EXEMPTÉ EXEMPT VALUE
745618	LOT ST EVARISTE JOHN BODEN RADFORD 45 QUEEN S ROAD VALOIS P Q	30 400	P	80		80	2P	80
745619	LOT ST EVARISTE LA CITE DE MONTREAL	30 401	E	80		80	99E	80
745620	LOT ST EVARISTE LA CITE DE MONTREAL	30 402	E	80		80	99E	80
745621	LOT ST EVARISTE JAMES BURNETT 69 CURZON AVE MONTREAL WEST	30 403	P	80		80	2P	80
745622	LOT ST EVARISTE LA CITE DE MONTREAL	30 404	E	80		80	99E	80
745623	LOT ST EVARISTE LA CITE DE MONTREAL	30 405	E	80		80	99E	80
745624	LOT ST EVARISTE LA CITE DE MONTREAL	30 406	E	80		80	99E	80
745625	LOT ST EVARISTE LA CITE DE MONTREAL	30 407	E	80		80	99E	80



RÔLE D'ÉVALUATION DES IMMEUBLES POUR LA PÉRIODE COMMENÇANT LE 1<sup>ER</sup> MAI, 1951  
 VALUATION ROLL OF IMMOVABLE PROPERTIES FOR THE PERIOD COMMENCING MAY 1<sup>ST</sup> 1951

RUE - STREET

QUARTIER - WARD

ARRONDISSEMENT ÉLECTORAL DISTRICT

46

NO DE COMPTE ACCOUNT NO.	EMPLACEMENT DE L'IMMEUBLE LOCATION OF PROPERTY NOM ET ADRESSE DU PROPRIÉTAIRE NAME AND ADDRESS OF OWNER	CADASTRE - SUBDIVISION OCCUPATION ET AND DÉSIGNATION	ENTRETIEN DES TROTTOIRS POS. DE FRONT MAINTENANCE OF SIDEWALKS FEET FRONTAGE	VALEUR (DOLLARS SEULEMENT) VALUE (DOLLARS ONLY)		VOIES VALES TROTOIRS SIDEWALKS	E D D O U	DÉSIGNATION	VALEUR POUR LA TAXE SCOLAIRE VALUE FOR SCHOOL TAX	RESOLUTION NO CERTIFICATE NO
				TERRAIN LAND	BÂTIMENTS ET AUTRES ITEM BUILDINGS AND OTHER ITEMS					
	PAR DE ST LAURENT									
745626	LOT ST EVARISTE JOHN MUNRO 4549 DE LORIMIER AVE	30 408 COMPOSITEUR	P	80				2P	80	
745627	LOT ST EVARISTE LA CITE DE MONTREAL	30 409	E	80				99E	80	
745628	LOT ST EVARISTE LA CITE DE MONTREAL	30 410	E	80				99E	80	
745629	LOT ST EVARISTE LA CITE DE MONTREAL	30 411	E	80				99E	80	
745630	LOT ST EVARISTE LA CITE DE MONTREAL	30 412	E	80				99E	80	
745631	LOT ST EVARISTE LA CITE DE MONTREAL	30 413	E	80				99E	80	
745632	LOT ST EVARISTE HENRIETTE VAN OEFFET WIFE OF HENDRICH ANDREA AUBAIN 6923 CH DE LA COTE ST LUC	30 414	P	80				2P	80	
745633	LOT ST EVARISTE LA CITE DE MONTREAL	30 415	E	80				99E	80	

RÔLE D'ÉVALUATION DES IMMEUBLES POUR LA PÉRIODE COMMENÇANT LE 1<sup>ER</sup> MAI, 1951  
 VALUATION ROLL OF IMMOVABLE PROPERTIES FOR THE PERIOD COMMENCING MAY 1<sup>ST</sup> 1951

RUE - STREET

QUARTIER - WARD

ARRONDISSEMENT ÉLECTORAL DISTRICT

46

NO. DE COMPTE ACCOUNT NO.	EMPLACEMENT DE L'IMMEUBLE LOCATION OF PROPERTY	CADASTRE - SUBDIVISION		ENTRETIEN DES TROTTOIRS POS. DE FRONT MAINTENANCE OF SIDEWALKS FEET FRONTAGE	VALEUR (DOLLARS SEULEMENT) VALUE (DOLLARS ONLY)		VALEUR POUR LA TAXE SCOLAIRE VALUE FOR SCHOOL TAX	RESOLUTION NO CERTIFICAT CERTIFICATE NO
		OCCUPATION ET AND DENOMINATION			TERRAIN LAND	BÂTIMENTS ET AUTRES BÂTIMENTS AND OTHER ITEMS		
745634	LOT ST EVARISTE LA CITE DE MONTREAL	30	416	E	80	80	80	99E
745635	11910 LOT ST EVARISTE PAUL GERVAIS 5245 FABRE	30	417	C	80	1340	1340 80	2C 1954/54 54/527f (20-12-54)
745636	LOT ST EVARISTE PAUL GERVAIS 5245 FABRE	30	418	C	80		80	2C
745637	LOT ST EVARISTE LA CITE DE MONTREAL	30	419	E	80	80	80	99E
745638	LOT ST EVARISTE CARL ERNEST HEINRICH FROHLOFF 1/2 PROP 4861 GROSVENDOR AVE PLAUS PETER HOLLANDER 1/2 PROP 420 LAGAUCHETIERE OUEST THE SILK PRODUCTS CO	30	420	LD	80		40 40	2D 2L
745639	LOT ST EVARISTE LA CITE DE MONTREAL	30	421	E	80	80	80	99E
745640	LOT ST EVARISTE LA CITE DE MONTREAL	30	422	E	80	80	80	99E

RÔLE D'ÉVALUATION DES IMMEUBLES POUR LA PÉRIODE COMMENÇANT LE 1ER MAI, 1951  
 VALUATION ROLL OF IMMOVABLE PROPERTIES FOR THE PERIOD COMMENCING MAY 1st 1951

RUE - STREET

QUARTIER - WARD

ARRONDISSEMENT ÉLECTORAL DISTRICT

4

NO DE COMPTE ACCOUNT NO.	EMPLACEMENT DE L'IMMEUBLE LOCATION OF PROPERTY	CADASTRE - SUBDIVISION OCCUPATION ET / AND DÉNOMINATION	ENTRETIEN DES TROTTOIRS PDS. DE FRONT MAINTENANCE OF SIDEWALKS FEET FRONTAGE	VALEUR (DOLLARS SEULEMENT) VALUE (DOLLARS ONLY)		VOIES VAULTS TROTTOIRS SIDEWALKS	U D O U	DÉNOMINATION	VALEUR POUR LA TAXE SCOLAIRE VALUE FOR SCHOOL TAX	RESOLUTION NO CERTIFICAT NO
				TERRAIN LAND	BÂTIMENTS ET AUTRES ICHES BUILDINGS AND OTHER ITEMS					
745641	LOT ST EVARISTE LA CITE DE MONTREAL	30 423	E	80				99E	80	
745642	LOT ST EVARISTE LA CITE DE MONTREAL DE SALABERRY HOMOLOGUEE	30 424 15-8-32	E	90				99E	90	
745643	LOT ST EVARISTE LA CITE DE MONTREAL	30 427	E	150				99E	150	
745644	LOT ST EVARISTE LA CITE DE MONTREAL	30 428	E	130				99E	130	
745645	LOT ST EVARISTE LA CITE DE MONTREAL	30 429	E	130				99E	130	
745646	LOT ST EVARISTE LA CITE DE MONTREAL	30 430	E	130				99E	130	
745647	LOT ST EVARISTE LA CITE DE MONTREAL	30 431	E	130				99E	130	
745648	LOT ST EVARISTE LA CITE DE MONTREAL	30 432	E	130				99E	130	

RÔLE D'ÉVALUATION DES IMMEUBLES POUR LA PÉRIODE COMMENÇANT LE 1ER MAI, 1951  
 VALUATION ROLL OF IMMOVABLE PROPERTIES FOR THE PERIOD COMMENCING MAY 1ST 1951

RUE - STREET

QUARTIER - WARD

ARRONDISSEMENT ÉLECTORAL DISTRICT

4.

NO DE COMPTE ACCOUNT NO.	EMPLACEMENT DE L'IMMEUBLE LOCATION OF PROPERTY NOM ET ADRESSE DU PROPRIÉTAIRE NAME AND ADDRESS OF OWNER	CADASTRE - SUBDIVISION		ENTRETIEN DES FROTTOIRS PDS. DE FRONT MAINTENANCE OF SIDEWALKS FEET FRONTAGE	VALEUR (DOLLARS SEULEMENT) VALUE (DOLLARS ONLY)			VOUTES VAULTS FROTTOIRS SIDEWALKS	W D O C	VALEUR POUR LA TAXE SCOLAIRE VALUE FOR SCHOOL TAX	RESOLUTION NO CERTIFICATE NO
		OCCUPATION ET AND DENOMINATION			TERRAIN LAND	BÂTIMENTS ET AUTRES ITEM BUILDINGS AND OTHER ITEMS	VALEUR EXEMPTÉ EXEMPT VALUE				
745649	LOT ST EVARISTE LA CITE DE MONTREAL	30	433	E	130		130		99E	130	
745650	LOT ST EVARISTE LA CITE DE MONTREAL	30	434	E	130		130		99E	130	
745651	LOT ST EVARISTE LA CITE DE MONTREAL	30	435	E	130		130		99E	130	
745652	LOT ST EVARISTE LA CITE DE MONTREAL	30	436	E	130		130		99E	130	
745653	LOT ST EVARISTE LA CITE DE MONTREAL	30	437	E	130		130		99E	130	
745654	LOT ST EVARISTE LA CITE DE MONTREAL	30	438	E	140		140		99E	140	
745655	LOT ST EVARISTE LA CITE DE MONTREAL	30	439	E	140		140		99E	140	
745656	LOT ST EVARISTE LA CITE DE MONTREAL	30	440	E	140		140		99E	140	

RÔLE D'ÉVALUATION DES IMMEUBLES POUR LA PÉRIODE COMMENÇANT LE 1ER MAI, 1951  
 VALUATION ROLL OF IMMOVABLE PROPERTIES FOR THE PERIOD COMMENCING MAY 1st 1951

RUE - STREET

QUARTIER - WARD

ARRONDISSEMENT ÉLECTORAL DISTRICT

4

NOM DE COMPTE ACCOUNT NO	EMPLACEMENT DE L'IMMEUBLE LOCATION OF PROPERTY	CADASTRE - SUBDIVISION		ENTRETIEN DES TROITTOIRS POS. DE FRONT MAINTENANCE OF SIDEWALKS FEET FRONTAGE	VALEUR (DOLLARS SEULEMENT) VALUE (DOLLARS ONLY)		VOIES VALETS PROFONDEUR SAPRÉANCES	E D O U	DÉSIGNATION	VALEUR POUR LA TAXE SCOLAIRE VALUE FOR SCHOOL TAX	RESOLUTION NO CERTIFICATE NO
		OCCUPATION ET AND DÉSIGNATION			TERRAIN LAND	BÂTIMENTS ET AUTRES ITEM BUILDINGS AND OTHER ITEMS					
	PAR DE	ST LAURENT									
745657	LOT ST EVARISTE	30	441	E	140	140			99E	140	
	LA CITE DE MONTREAL										
745658	LOT ST EVARISTE	30	442	E	140	140			99E	140	
	LA CITE DE MONTREAL										
745659	LOT ST EVARISTE	30	443	E	140	140			99E	140	
	LA CITE DE MONTREAL										
745660	LOT ST EVARISTE	30	444	E	140	140			99E	140	
	LA CITE DE MONTREAL										
745661	LOT ST EVARISTE	30	445	E	140	140			99E	140	
	LA CITE DE MONTREAL										
745662	LOT ST EVARISTE	30	446	E	140	140			99E	140	
	LA CITE DE MONTREAL										
745663	LOT ST EVARISTE	30	447	E	140	140			99E	140	
	LA CITE DE MONTREAL										
745664	LOT ST EVARISTE	30	448	E	140	140			99E	140	
	LA CITE DE MONTREAL										

ROLE D'ÉVALUATION DES IMMEUBLES POUR LA PÉRIODE COMMENÇANT LE 1<sup>ER</sup> MAI, 1951  
 VALUATION ROLL OF IMMOVABLE PROPERTIES FOR THE PERIOD COMMENCING MAY 1<sup>ST</sup> 1951

RUE - STREET

QUARTIER - WARD

ARRONDISSEMENT ÉLECTORAL DISTRICT

4

NO DE COMPTE ACCOUNT NO.	EMPLACEMENT DE L'IMMEUBLE LOCATION OF PROPERTY	CADASTRE - SUBDIVISION		ENTRETIEN DES TROTTOIRS PDS. DE FRONT MAINTENANCE OF SIDEWALKS FEET FRONTAGE	VALEUR (DOLLARS SEULEMENT) VALUE (DOLLARS ONLY)			C O D E D E N O M I N A T I O N	VALEUR POUR LA TAXE SCOLAIRE VALUE FOR SCHOOL TAX	RESOLUTION NO CERTIFICAT CERTIFICATE
		OCCUPATION ET ANG DÉNOMINATION	TERRAIN LAND		BÂTIMENTS ET AUTRES IREM BUILDINGS AND OTHER ITEMS	VALEUR EXEMPTÉ EXEMPT VALUE	VALEUR IMPOSABLE TAXABLE VALUE			
745665	LOT ST EVARISTE	30	449							
Voir Role Supp. 1952 See Supp. Roll	LA CITE DE MONTREAL			E	140		140	99E	140	
Voir Role Supp. 1954 See Supp. Roll										
Voir Role Supp. 1955 See Supp. Roll	LOT ST EVARISTE	30	450							
Voir Role Supp. 1952 See Supp. Roll	LA CITE DE MONTREAL			E	140		140	99E	140	
Voir Role Supp. 1954 See Supp. Roll										
Voir Role Supp. 1955 See Supp. Roll	LOT ST EVARISTE	30	451							
Voir Role Supp. 1952 See Supp. Roll	LA CITE DE MONTREAL			E	140		140	99E	140	
Voir Role Supp. 1954 See Supp. Roll										
Voir Role Supp. 1955 See Supp. Roll	LOT ST EVARISTE	30	452							
Voir Role Supp. 1952 See Supp. Roll	LA CITE DE MONTREAL			E	140		140	99E	140	
Voir Role Supp. 1954 See Supp. Roll										
Voir Role Supp. 1955 See Supp. Roll	LOT ST EVARISTE	30	453							
Voir Role Supp. 1952 See Supp. Roll	LA CITE DE MONTREAL			E	140		140	99E	140	
Voir Role Supp. 1954 See Supp. Roll										
Voir Role Supp. 1955 See Supp. Roll	LOT ST EVARISTE	30	454							
Voir Role Supp. 1952 See Supp. Roll	LA CITE DE MONTREAL			E	140		140	99E	140	
Voir Role Supp. 1954 See Supp. Roll										
Voir Role Supp. 1955 See Supp. Roll	LOT ST EVARISTE	30	455							
Voir Role Supp. 1952 See Supp. Roll	LA CITE DE MONTREAL			E	140		140	99E	140	
Voir Role Supp. 1954 See Supp. Roll										
Voir Role Supp. 1955 See Supp. Roll	LOT ST EVARISTE	30	456							
Voir Role Supp. 1952 See Supp. Roll	LA CITE DE MONTREAL			E	140		140	99E	140	
Voir Role Supp. 1954 See Supp. Roll										
Voir Role Supp. 1955 See Supp. Roll										

RÔLE D'ÉVALUATION DES IMMEUBLES POUR LA PÉRIODE COMMENÇANT LE 1<sup>ER</sup> MAI, 1951  
 VALUATION ROLL OF IMMOVABLE PROPERTIES FOR THE PERIOD COMMENCING MAY 1<sup>ST</sup> 1951

RUE - STREET

QUARTIER - WARD

ARRONDISSEMENT ÉLECTORAL DISTRICT

4

NO DE COMPTE ACCOUNT NO.	EMPLACEMENT DE L'IMMEUBLE LOCATION OF PROPERTY	CADASTRE - SUBDIVISION	ENTRETIEN DES TROTTOIRS PDS. DE FRONT	VALEUR (DOLLARS SEULEMENT) VALUE (DOLLARS ONLY)		VOIES ALLEES COURTILS FRONTIÈRES SIDEWALKS	C O D E	VALEUR POUR LA TAXE SCOLAIRE VALUE FOR SCHOOL TAX	RESOLUTION NO CERTIFICAT CERTIFICATE	NO
	NOM ET ADRESSE DU PROPRIÉTAIRE NAME AND ADDRESS OF OWNER	OCCUPATION ET DÉNOMINATION	MAINTENANCE OF SIDEWALKS FEET FRONTAGE	TERRAIN LAND	BÂTIMENTS ET AUTRES ITERS BUILDINGS AND OTHER ITEMS					
	PAR DE	ST LAURENT								
745673	LOT ST EVARISTE	30 457								
Voir Role Supp. 1952 See Supp. Roll	LA CITE DE MONTREAL		E	140			99E	140		
Voir Role Supp. 1954 See Supp. Roll										
Voir Role Supp. 1955 See Supp. Roll	LOT ST EVARISTE	30 458								
Voir Role Supp. 1952 See Supp. Roll	LA CITE DE MONTREAL		E	140			99E	140		
Voir Role Supp. 1954 See Supp. Roll										
Voir Role Supp. 1955 See Supp. Roll	LOT ST EVARISTE	30 459								
Voir Role Supp. 1952 See Supp. Roll	LA CITE DE MONTREAL		E	140			99E	140		
Voir Role Supp. 1953 See Supp. Roll										
Voir Role Supp. 1955 See Supp. Roll	LOT ST EVARISTE	30 460								
Voir Role Supp. 1952 See Supp. Roll	LA CITE DE MONTREAL		E	140			99E	140		
Voir Role Supp. 1953 See Supp. Roll										
Voir Role Supp. 1955 See Supp. Roll	LOT ST EVARISTE	30 461								
Voir Role Supp. 1952 See Supp. Roll	LA CITE DE MONTREAL		E	140			99E	140		
Voir Role Supp. 1954 See Supp. Roll										
Voir Role Supp. 1955 See Supp. Roll	LOT ST EVARISTE	30 462								
Voir Role Supp. 1952 See Supp. Roll	LA CITE DE MONTREAL		E	140			99E	140		
Voir Role Supp. 1954 See Supp. Roll										
Voir Role Supp. 1955 See Supp. Roll	LOT ST EVARISTE	30 463								
Voir Role Supp. 1952 See Supp. Roll	LA CITE DE MONTREAL		E	140			99E	140		
Voir Role Supp. 1954 See Supp. Roll										
Voir Role Supp. 1955 See Supp. Roll	LOT ST EVARISTE	30 464								
Voir Role Supp. 1952 See Supp. Roll	LA CITE DE MONTREAL		E	140			99E	140		
Voir Role Supp. 1954 See Supp. Roll										
Voir Role Supp. 1955 See Supp. Roll										

RÔLE D'ÉVALUATION DES IMMEUBLES POUR LA PÉRIODE COMMENÇANT LE 1ER MAI, 1951  
 VALUATION ROLL OF IMMOVABLE PROPERTIES FOR THE PERIOD COMMENCING MAY 1ST 1951

RUE - STREET

QUARTIER - WARD

ARRONDISSEMENT ÉLECTORAL DISTRICT

4

NO DE COMPTE ACCOUNT NO.	EMPLACEMENT DE L'IMMEUBLE LOCATION OF PROPERTY	CADASTRE - SUBDIVISION OCCUPATION ET / AND DENOMINATION	ENTRETIEN DES TROTTOIRS POS. DE FRONT MAINTENANCE OF SIDEWALKS FEET FRONTAGE	VALEUR (DOLLARS SEULEMENT) VALUE (DOLLARS ONLY)		VOUTES VALEUR TROTTOIRS SIDEWALKS	U O O U	DÉSIGNATION	VALEUR POUR LA TAXE SCOLAIRE VALUE FOR SCHOOL TAX	RESOLUTION NO CERTIFICAT CERTIFICATE NO
				TERRAIN LAND	BÂTIMENTS ET AUTRES ITEM BUILDINGS AND OTHER ITEMS					
745681 Voir Role Supp. See Supp. Roll 1952	LOT ST EVARISTE LA CITE DE MONTREAL	30 465 E		140		140		99E	140	
745682 Voir Role Supp. See Supp. Roll 1953 Voir Role Supp. See Supp. Roll 1955	LOT ST EVARISTE LA CITE DE MONTREAL	30 466 E		160		160		99E	160	
745683 Voir Role Supp. See Supp. Roll 1952 Voir Role Supp. See Supp. Roll 1955	FORBES 12150 LOT ST EVARISTE	30 469 470 471 C		450	8550	9000 450		2C	9000 450	EST. No. 51/1249 (2/13/51)
745686 Voir Role Supp. See Supp. Roll 1952 Voir Role Supp. See Supp. Roll 1955	LOT ST EVARISTE LA CITE DE MONTREAL	30 472 E		140		140		99E	140	
745687 Voir Role Supp. See Supp. Roll 1952 Voir Role Supp. See Supp. Roll 1955	LOT ST EVARISTE LA CITE DE MONTREAL	30 473 E		140		140		99E	140	
745688 Voir Role Supp. See Supp. Roll 1952 Voir Role Supp. See Supp. Roll 1955	LOT ST EVARISTE ANTONIO PITTARELLI GIUSEPPE PITTARELLI 6604 3 E AVENUE	30 474 C		140		140		2C	140	
745689 Voir Role Supp. See Supp. Roll 1952 Voir Role Supp. See Supp. Roll 1955	LOT ST EVARISTE LA CITE DE MONTREAL	30 475 E		140		140		99E	140	995



RÔLE D'ÉVALUATION DES IMMEUBLES POUR LA PÉRIODE COMMENÇANT LE 1ER MAI, 1951  
 VALUATION ROLL OF IMMOVABLE PROPERTIES FOR THE PERIOD COMMENCING MAY 1ST 1951

RUE - STREET

QUARTIER - WARD

ARRONDISSEMENT ÉLECTORAL DISTRICT

4

NO DE COMPTE ACCOUNT NO.	EMPLACEMENT DE L'IMMEUBLE LOCATION OF PROPERTY	CADASTRE SUBDIVISION	ENTRETIEN DES TROTTOIRS POS. DE FRONT MAINTENANCE OF SIDEWALKS FEET FRONTAGE	VALEUR (DOLLARS SEULEMENT) VALUE (DOLLARS ONLY)		VOIES VALEUR PROPORTION ARRONDISSEMENT	CODE	VALEUR POUR LA TAXE SCOLAIRE VALUE FOR SCHOOL TAX	RESOLUTION NO CERTIFICAT CERTIFICATE
				TERRAIN LAND	BÂTIMENTS ET AUTRES ITEM BUILDINGS AND OTHER ITEMS				
	PAR DE ST LAURENT								
745690 <small>Voir Role Supp. See Supp. Roll</small> 1952	LOT ST EVARISTE LA CITE DE MONTREAL	30 476	E	140			99E	140	
745691 <small>Voir Role Supp. See Supp. Roll</small> 1952	LOT ST EVARISTE LA CITE DE MONTREAL	30 477	E	140			99E	140	
745692 <small>Voir Role Supp. See Supp. Roll</small> 1952	LOT ST EVARISTE LA CITE DE MONTREAL	30 478	E	140			99E	140	
745693 <small>Voir Role Supp. See Supp. Roll</small> 1952	LOT ST EVARISTE LA CITE DE MONTREAL	30 479	E	140			99E	140	
745694 <small>Voir Role Supp. See Supp. Roll</small> 1952	LOT ST EVARISTE LA CITE DE MONTREAL	30 480	E	140			99E	140	
745695 <small>Voir Role Supp. See Supp. Roll</small> 1952	LOT ST EVARISTE LA CITE DE MONTREAL	30 481	E	140			99E	140	
745696 <small>Voir Role Supp. See Supp. Roll</small> 1952	LOT ST EVARISTE LA CITE DE MONTREAL	30 482	E	140			99E	140	
745697 <small>Voir Role Supp. See Supp. Roll</small> 1952	LOT ST EVARISTE LA CITE DE MONTREAL	30 483	E	140			99E	140	

RÔLE D'ÉVALUATION DES IMMEUBLES POUR LA PÉRIODE COMMENÇANT LE 1ER MAI, 1951  
 VALUATION ROLL OF IMMOVABLE PROPERTIES FOR THE PERIOD COMMENCING MAY 1ST 1951

RUE - STREET

QUARTIER - WARD

ARRONDISSEMENT ÉLECTORAL DISTRICT

4

NO DE COMPTE ACCOUNT NO.	EMPLACEMENT DE L'IMMEUBLE LOCATION OF PROPERTY		CADASTRE - SUBDIVISION		ENTRETIEN DES TROTTOIRS POS. DE FRONT MAINTENANCE OF SIDEWALKS FEET FRONTAGE	VALEUR (DOLLARS SEULEMENT) VALUE (DOLLARS ONLY)		VOIES VAULTS TROTTOIRS SIDEWALKS C D E U D E N O M I N A T I O N	VALEUR POUR LA TAXE SCOLAIRE VALUE FOR SCHOOL TAX	RESOLUTION NO CERTIFICAT CERTIFICATE NO
	NOM ET ADRESSE DU PROPRIÉTAIRE NAME AND ADDRESS OF OWNER	OCCUPATION ET DÉNOMINATION AND DENOMINATION	TERRAIN LAND	BÂTIMENTS ET AUTRES ICH BUILDINGS AND OTHER ITEMS		VALEUR EXEMPTÉ EXEMPT VALUE	VALEUR IMPOSABLE TAXABLE VALUE			
745698	PAR DE ST LAURENT LOT ST EVARISTE 1952 LA CITE DE MONTREAL		30	484	E	140	140	99E	140	
745699	LOT ST EVARISTE 1952 LA CITE DE MONTREAL		30	485	E	140	140	99E	140	
745700	LOT ST EVARISTE 1952 LA CITE DE MONTREAL		30	486	E	140	140	99E	140	
745701	LOT ST EVARISTE 1952 LA CITE DE MONTREAL		30	487	E	140	140	99E	140	
745702	LOT ST EVARISTE 1952 LA CITE DE MONTREAL		30	488	E	140	140	99E	140	
745703	LOT ST EVARISTE 1952 LA CITE DE MONTREAL		30	489	E	140	140	99E	140	
745704	LOT ST EVARISTE 1952 LA CITE DE MONTREAL		30	490	E	140	140	99E	140	
745705	LOT ST EVARISTE 1952 LA CITE DE MONTREAL		30	491	E	140	140	99E	140	

997

RÔLE D'ÉVALUATION DES IMMEUBLES POUR LA PÉRIODE COMMENÇANT LE 1ER MAI 1951  
VALUATION ROLL OF IMMOVABLE PROPERTIES FOR THE PERIOD COMMENCING MAY 1ST 1951

RUE - STREET

QUARTIER - WARD

ARRONDISSEMENT ÉLECTORAL DISTRICT

4

NO DE COMPTE ACCOUNT NO.	EMPLACEMENT DE L'IMMEUBLE LOCATION OF PROPERTY NOM ET ADRESSE DU PROPRIÉTAIRE NAME AND ADDRESS OF OWNER	CADASTRE - SUBDIVISION		ENTRETIEN DES FROTTOIRS POS. DE FRONT MAINTENANCE OF SIDEWALKS FEET FRONTAGE	VALEUR (DOLLARS SEULEMENT) VALUE (DOLLARS ONLY)			VOIES VALEURS FROTTOIRS SIDEWALKS	DÉNOMINATION U O O O E	VALEUR POUR LA TAXE SCOLAIRE VALUE FOR SCHOOL TAX	RÉSOLUTION NO CERTIFICATE NO
		OCCUPATION ET AND DÉNOMINATION			TERRAIN LAND	BÂTIMENTS ET AUTRES ITCM BUILDINGS AND OTHER ITEMS	VALEUR EXEMPTÉ EXEMPT VALUE				
745706	LOT ST EVARISTE 1952 LA CITE DE MONTREAL	30	492	E	140		140		99E	140	
745707	LOT ST EVARISTE 1952 LA CITE DE MONTREAL	30	493	E	140		140		99E	140	
745708	LOT ST EVARISTE 1952 LA CITE DE MONTREAL	30	494	E	140		140		99E	140	
745709	LOT ST EVARISTE 1952 LA CITE DE MONTREAL	30	495	E	140		140		99E	140	
745710	LOT ST EVARISTE 1952 LA CITE DE MONTREAL	30	496	E	140		140		99E	140	
745711	LOT ST EVARISTE 1952 LA CITE DE MONTREAL	30	497	E	140		140		99E	140	
745712	LOT ST EVARISTE 1952 LA CITE DE MONTREAL	30	498-1	E	140		140		99E	140	
745713	LOT ST EVARISTE 1952 LA CITE DE MONTREAL	30	498-2	E	140		140		99E	140	

RÔLE D'ÉVALUATION DES IMMEUBLES POUR LA PÉRIODE COMMENÇANT LE 1ER MAI, 1951  
 VALUATION ROLL OF IMMOVABLE PROPERTIES FOR THE PERIOD COMMENCING MAY 1ST 1951

RUE - STREET

QUARTIER - WARD

ARRONDISSEMENT ÉLECTORAL DISTRICT

4

NO DE COMPTE ACCOUNT NO.	EMPLACEMENT DE L'IMMEUBLE LOCATION OF PROPERTY	CADASTRE - SUBDIVISION		ENTRETIEN DES TROTTOIRS POS. DE FRONT	VALEUR (DOLLARS SEULEMENT) VALUE (DOLLARS ONLY)				VOIES VALEES TROTTOIRS SIDEWALKS	W D O C	REMARKS	VALEUR POUR LA TAXE SCOLAIRE VALUE FOR SCHOOL TAX	RESOLUTION NO CERTIFICAT CERTIFICATE
	NOM ET ADRESSE DU PROPRIÉTAIRE NAME AND ADDRESS OF OWNER	OCCUPATION ET DÉNOMINATION			MANTENANCE OF SIDEWALK FRONTAGE	TERRAIN LAND	BÂTIMENTS ET AUTRES ITEM BUILDINGS AND OTHER ITEMS	VALEUR EXEMPTÉ EXEMPT VALUE					
	PAR DE	ST LAURENT											
1 745714	LOT ST EVARISTE 1952 LA CITE DE MONTREAL	30	498-3 499-1					160	160			99E	160
745715	LOT ST EVARISTE 1952 LA CITE DE MONTREAL	30	499-2					140	140			99E	140
745716	LOT ST EVARISTE 1952 LA CITE DE MONTREAL	30	499-3					140	140			99E	140
745717	LOT ST EVARISTE 1952 LA CITE DE MONTREAL	30	500					140	140			99E	140
745718	LOT ST EVARISTE 1952 LA CITE DE MONTREAL	30	501					140	140			99E	140
745719	LOT ST EVARISTE 1952 LA CITE DE MONTREAL	30	502					140	140			99E	140
745720	LOT ST EVARISTE 1952 LA CITE DE MONTREAL	30	503					140	140			99E	140
745721	LOT ST EVARISTE 1952 LA CITE DE MONTREAL	30	504					140	140			99E	140

RÔLE D'ÉVALUATION DES IMMEUBLES POUR LA PÉRIODE COMMENÇANT LE 1ER MAI, 1951  
 VALUATION ROLL OF IMMOVABLE PROPERTIES FOR THE PERIOD COMMENCING MAY 1ST 1951

RUE - STREET

QUARTIER - WARD

ARRONDISSEMENT ÉLECTORAL DISTRICT

4

NO DE COMPTE ACCOUNT NO.	EMPLACEMENT DE L'IMMEUBLE LOCATION OF PROPERTY	CADASTRE - SUBDIVISION		ENTRETIEN DES TROTTOIRS POS. DE FRONT	VALEUR (DOLLARS SEULEMENT) VALUE (DOLLARS ONLY)		VOIES VALENTIN TROTTOIRS SIDEWALKS	CODE	DÉSIGNATION	VALEUR POUR LA TAXE SCOLAIRE VALUE FOR SCHOOL TAX	RESOLUTION NO CERTIFICAT CERTIFICATE
	NOM ET ADRESSE DU PROPRIÉTAIRE NAME AND ADDRESS OF OWNER	OCCUPATION ET DÉNOMINATION	MANTENANCE OF SIDEWALKS FEET FRONTAGE	TERRAIN LAND	BÂTIMENTS ET AUTRES ITEM BUILDINGS AND OTHER ITEMS	VALEUR EXEMPTÉ EXEMPT VALUE					
745722 <small>Voir Role Supp. Sec 200, 1952</small>	PAR DE ST LAURENT LOT ST EVARISTE LA CITE DE MONTREAL	30	505	E	140		140	99E		140	
745723 <small>Voir Role Supp. Sec 200, 1952</small>	LOT ST EVARISTE LA CITE DE MONTREAL  BOUL GOUIN OUEST NOTRE DAME DES ANGES A E 45 BOUL GOUIN OUEST	30	506	E	140		140	99E		140	

ROLE D'ÉVALUATION DES IMMEUBLES POUR LA PÉRIODE COMMENÇANT LE 1ER MAI, 1951  
VALUATION ROLL OF IMMOVABLE PROPERTIES FOR THE PERIOD COMMENCING MAY 1ST 1951

RUE - STREET

QUARTIER - WARD

ARRONDISSEMENT ÉLECTORAL DISTRICT

45

NO DE COMPTE ACCOUNT NO.	EMPLACEMENT DE L'IMMEUBLE LOCATION OF PROPERTY		CADASTRE - SUBDIVISION OCCUPATION ET AND DÉNOMINATION	ENTRETIEN DES TROTTOIRS PDS. DE FRONT MAINTENANCE OF SIDEWALKS FEET FRONTAGE	VALEUR (DOLLARS SEULEMENT) VALUE (DOLLARS ONLY)			VOIES VALEURS TROTTOIRS SIDEWALKS	I D O C	DÉNOMINATION	VALEUR POUR LA TAXE SCOLAIRE VALUE FOR SCHOOL TAX	RESOLUTION NO CERTIFICAT CERTIFICATE
	NOM ET ADRESSE DU PROPRIÉTAIRE NAME AND ADDRESS OF OWNER				TERRAIN LAND	BÂTIMENTS ET AUTRES ITEM BUILDINGS AND OTHER ITEMS	VALEUR EXEMPTÉ EXEMPT VALUE					
745724	12323/21 NOTRE DAME DES ANGES		34 P54									
			P55									
			P53									
	ARMAND GOHIER 12321 NOTRE DAME DES ANGES		CONSTABLE	C 46	750	3750		4500	1C		4500	
745725	12325 NOTRE DAME DES ANGES		34 P53									
			P52									
	CLARA DAGENAIS VEUVE DE ARMAND JAURON 20 FILIATRAULT VILLE ST LAURENT			C 40	650	1550		2200	1C		2200	
745726	12331 NOTRE DAME DES ANGES		34 P52									
	MASTAI GRAVEL 12331 NOTRE DAME DES ANGES		MODELEUR	C 40	650	1650		2300	1C		2300	
745727	12343 NOTRE DAME DES ANGES		34 51									
			50									
	WILFRID GRANGER 12343 NOTRE DAME DES ANGES		EPICIER	C 100	1550	2450		4000	1C		4000	
745728	12359/63 NOTRE DAME DES ANGES		34 49									
			48									
			47									
			P46									
	PAUL E BOURGEOU 12359 NOTRE DAME DES ANGES		MEDECIN	C 180	2600	12900		15500	1C		15500	

ROLE D'ÉVALUATION DES IMMEUBLES POUR LA PÉRIODE COMMENÇANT LE 1ER MAI 1951  
VALUATION ROLL OF IMMOVABLE PROPERTIES FOR THE PERIOD COMMENCING MAY 1ST 1951

RUE - STREET

QUARTIER - WARD

ARRONDISSEMENT ÉLECTORAL DISTRICT

45

NO DE COMPTE ACCOUNT NO.	EMPLACEMENT DE L'IMMEUBLE LOCATION OF PROPERTY	CADASTRE - SUBDIVISION OCCUPATION ET AND DÉNOMINATION	ENTRETIEN DES TROTTOIRS POS. DE FRONT MAINTENANCE OF SIDEWALKS FEET FRONTAGE	VALEUR (DOLLARS SEULEMENT) VALUE (DOLLARS ONLY)			VOIES TROTTOIRS SIDEWALKS	DÉNOMINATION	VALEUR POUR LA TAXE SCOLAIRE VALUE FOR SCHOOL TAX	RESOLUTION NO CERTIFICAT CERTIFICATE NO
				TERRAIN LAND	BÂTIMENTS ET AUTRES ITEM BUILDINGS AND OTHER ITEMS	VALEUR EXEMPTÉ EXEMPT VALUE				
745729	12373/75 12367/65 NOTRE DAME DES ANGES	34 P46 P45	C 70	1100	10900 <del>2900</del>			<del>12000</del> 4000	1C	12000 <del>4000</del> CERT. N. 52/1389 (2/2/52)
745730	LOT NOTRE DAME DES ANGES LA CITE DE MONTREAL FIN PUBLIQUE	34 44	E 50	800		800	X99E	800		
745731	LOT NOTRE DAME DES ANGES LA CITE DE MONTREAL FIN PUBLIQUE	34 43	E 50	800		800	X99E	800		
745732	12397/95 NOTRE DAME DES ANGES	34 42 41	C 100	1600	7900			9500	1C	9500
745733	12407 NOTRE DAME DES ANGES REINE EMMA COUPAL 12407 NOTRE DAME DES ANGES	34 40 39 38	C 150	2400	3600			6000	1C	6000

RÔLE D'ÉVALUATION DES IMMEUBLES POUR LA PÉRIODE COMMENÇANT LE 1<sup>ER</sup> MAI, 1951  
 VALUATION ROLL OF IMMOVABLE PROPERTIES FOR THE PERIOD COMMENCING MAY 1<sup>ST</sup> 1951

RUE - STREET

QUARTIER - WARD

ARRONDISSEMENT ÉLECTORAL DISTRICT

45

NO DE COMPTE ACCOUNT NO.	EMPLACEMENT DE L'IMMEUBLE LOCATION OF PROPERTY	CADASTRE - SUBDIVISION	ENTRETIEN DES TROTTOIRS POS. DE FRONT	VALEUR (DOLLARS SEULEMENT) VALUE (DOLLARS ONLY)		VALEUR EXEMPTÉ EXEMPT VALUE	VALEUR IMPOSABLE TAXABLE VALUE	CODE	VALEUR POUR LA TAXE SCOLAIRE VALUE FOR SCHOOL TAX	RESOLUTION NO CERTIFICAT CERTIFICATE
	NOM ET ADRESSE DU PROPRIÉTAIRE NAME AND ADDRESS OF OWNER	OCCUPATION ET DÉNOMINATION	MANTENANCE OF SIDEWALKS FEET FRONTAGE	TERRAIN LAND	BÂTIMENTS ET AUTRES ÎTENS BUILDINGS AND OTHER ITEMS					
1 745734	12419 NOTRE DAME DES ANGES	34 37								
1952	GEORGE L DUPONT 12419 NOTRE DAME DES ANGES	CONTREMAITRE	C 50	800	800		1600	1C	1600	
745735	12425 NOTRE DAME DES ANGES	34 36								
	GABRIELLE MAURICE EPSE S DE B DE HERVE LABELLE 12425 NOTRE DAME DES ANGES		C 50	800	2000		2800	1C	2800	
746698	12433 NOTRE DAME DES ANGES	34 35								
		34								
		33								
	CLAUDE GIROUX 12433 NOTRE DAME DES ANGES	COMPTABLE	C 25	2400	700		3100	1C	3100	
746699	12451 NOTRE DAME DES ANGES	34 32								
1954		31								
		30								
	JOSEPH OCTAVE MARCEL GIROUX 12451 NOTRE DAME DES ANGES	EMP VICKERS	C	1950	6550		8500	2C	8500	
	RIVIERE TRAVERSEZ									



RÔLE D'ÉVALUATION DES IMMEUBLES POUR LA PÉRIODE COMMENÇANT LE 1ER MAI, 1951  
 VALUATION ROLL OF IMMOVABLE PROPERTIES FOR THE PERIOD COMMENCING MAY 1st 1951

RUE - STREET

QUARTIER - WARD

ARRONDISSEMENT ÉLECTORAL DISTRICT

45

NO DE COMPTE ACCOUNT NO.	EMPLACEMENT DE L'IMMEUBLE LOCATION OF PROPERTY	CADASTRE - SUBDIVISION OCCUPATION ET / AND DÉNOMINATION	ENTRETIEN DES TROTTOIRS POS. DE FRONT MAINTENANCE OF SIDEWALKS FEET FRONTAGE	VALEUR (DOLLARS SEULEMENT) VALUE (DOLLARS ONLY)		VOIES VALEES TROTTOIRS SIDEWALKS	CODE DÉNOMINATION	VALEUR POUR LA TAXE SCOLAIRE VALUE FOR SCHOOL TAX	RESOLUTION NO CERTIFICATE CERTIFICATE NO
				TERRAIN LAND	BÂTIMENTS ET AUTRES ITEX BUILDINGS AND OTHER ITEMS				
745738	PAR DE LBT NOTRE DAME DES ANGES	34 28		1150			2P	1150	
Voir Role Supp. See Supp. Roll 1954	CATHERINE FRANCIS HITCHINGS WIFE S AS TO P OF REX D BILLINGS 12470 NOTRE DAME DES ANGES		P						
745739	12470 NOTRE DAME DES ANGES	34 27 26		1600	700		2P	2300	
Voir Role Supp. See Supp. Roll 1954	CATHERINE FRANCIS HITCHINGS WIFE S AS TO P OF REX D BILLINGS 12470 NOTRE DAME DES ANGES		P						
745740	12452 NOTRE DAME DES ANGES	34 25 24 25		2400	1600		1C	4000	
Voir Role Supp. See Supp. Roll 1955	ARTHUR GEORGES STEDMAN 12452 NOTRE DAME DES ANGES		C	150					
745741	12430 NOTRE DAME DES ANGES	34 22 21 20		2400	900		1C	3300	
Voir Role Supp. See Supp. Roll 1952	GEORGETTE VANDELAC EPSE S DE B DE HUBERT MASSE 12430 NOTRE DAME DES ANGES		C	150					

RÔLE D'ÉVALUATION DES IMMEUBLES POUR LA PÉRIODE COMMENÇANT LE 1ER MAI 1951  
VALUATION ROLL OF IMMOVABLE PROPERTIES FOR THE PERIOD COMMENCING MAY 1ST 1951

RUE - STREET

QUARTIER - WARD

ARRONDISSEMENT ÉLECTORAL DISTRICT

45

NO DE COMPTE ACCOUNT NO.	EMPLACEMENT DE L'IMMEUBLE LOCATION OF PROPERTY	CADASTRE - SUBDIVISION OCCUPATION ET / AND DÉNOMINATION	ENTRETIEN DES TROTTOIRS POS. DE FRONT MAINTENANCE OF SIDEWALKS FRONT FRONTAGE	VALEUR (DOLLARS SEULEMENT) VALUE (DOLLARS ONLY)		VOIES VAULTS TROTTOIRS SIDEWALKS	E D O O U	DÉNOMINATION	VALEUR POUR LA TAXE SCOLAIRE VALUE FOR SCHOOL TAX	RESOLUTION NO CERTIFICAT CERTIFICATE NO
				TERRAIN LAND	BÂTIMENTS ET AUTRES ÎTÈM BUILDINGS AND OTHER ITEMS					
745742  Votr Role Supp 1954	12410 NOTRE DAME DES ANGES  PAUL LABRECQUE 975 WOLFE JACQUES LABRECQUE MARGUERITE LABRECQUE PAULINE LABRECQUE 12410 NOTRE DAME DES ANGES	PAR DE ST LAURENT 34 19 18 INDUSTRIEL INDUSTRIEL FILLE MAJEURE FILLE MAJEURE	C 100	1600	1100			1C	2700	
745743	3271 BOUCAGE  JEAN MARSOLAIS 3271 BOUCAGE  BOUCAGE	34 17 TAVERNIER	C 169	850	6650			1C	7500	
746705  Votr Role Supp 1955	12396 NOTRE DAME DES ANGES  JEAN CREVIER 12396 NOTRE DAME DES ANGES	34 15 GERANT	C 50	850	1250			1C	2100	
746706  Votr Role Supp 1952	LBT NOTRE DAME DES ANGES  JEAN CREVIER 12396 NOTRE DAME DES ANGES	34 14 CLERK	C 50	800	2200			1C	3000	
745745  Votr Role Supp 1953 Votr Role Supp 1955	12376 NOTRE DAME DES ANGES  MARIA MELOCHE VEUVE DE EUGENE GAGNON 12376 NOTRE DAME DES ANGES	34 13 12 11 USUFRUITRE	C 150	2400	3400			1C	5800	

RÔLE D'ÉVALUATION DES IMMEUBLES POUR LA PÉRIODE COMMENÇANT LE 1<sup>ER</sup> MAI, 1951  
 VALUATION ROLL OF IMMOVABLE PROPERTIES FOR THE PERIOD COMMENCING MAY 1<sup>ST</sup> 1951

RUE - STREET

QUARTIER - WARD

ARRONDISSEMENT ÉLECTORAL DISTRICT

45

NO DE COMPTE ACCOUNT NO.	EMPLACEMENT DE L'IMMEUBLE LOCATION OF PROPERTY		CADASTRE - SUBDIVISION		ENTRETIEN DES VOYAGES POS. DE FRONT MAINTENANCE OF SIDEWALKS FEET FRONTAGE	VALEUR (DOLLARS SEULEMENT) VALUE (DOLLARS ONLY)		VOIES MARCHES SIDEWALKS	C O D E	VALEUR POUR LA TAXE SCOLAIRE VALUE FOR SCHOOL TAX	RESOLUTION NO CERTIFICAT CERTIFICATE NO
	NOM ET ADRESSE DU PROPRIÉTAIRE NAME AND ADDRESS OF OWNER	OCCUPATION ET AND DENOMINATION	TERRAIN LAND	BÂTIMENTS ET AUTRES ITEM BUILDINGS AND OTHER ITEMS		VALEUR EXEMPTÉ EXEMPT VALUE	VALEUR IMPOSABLE TAXABLE VALUE				
745746	PAR DE ST LAURENT 12364 NOTRE DAME DES ANGES 34		10								
1952	SUCC AUGUSTE BAILLARGEON REPRESENTE PAR VALENTINE LANGEVIN VVE DE AUGUSTE BAILLARGEON 5570 DUNMORE		9		C 100	1600	2200			3800	1C 3800
745747	12344 NOTRE DAME DES ANGES 34		8								
	EDOUARD COUSINEAU 12344 NOTRE DAME DES ANGES		7 6	BOURGEOIS	C 150	2400	4600			7000	1C 7000
745748	12332/34 NOTRE DAME DES ANGES		34								
	MAY MC CLUSKEY WIFE OF HECTOR LEBEAULT 12332 NOTRE DAME DES ANGES  BOUL GOVIN OUEST FRECHETTE BOUL GOVIN OUEST		5-2 5-1 4-2 4-1 3	CONSTABLE	C 141	2250	1550			3800	1C 3800

RÔLE D'ÉVALUATION DES IMMEUBLES POUR LA PÉRIODE COMMENÇANT LE 1ER MAI, 1951  
VALUATION ROLL OF IMMOVABLE PROPERTIES FOR THE PERIOD COMMENCING MAY 1st 1951

RUE - STREET

QUARTIER - WARD

ARRONDISSEMENT ÉLECTORAL DISTRICT

45

NO DE COMPTE ACCOUNT NO.	EMPLACEMENT DE L'IMMEUBLE LOCATION OF PROPERTY	CADASTRE - SUBDIVISION		ENTRETIEN DES TROTTOIRS PDS. DE FRONT MAINTENANCE OF SIDEWALKS FEET FRONTAGE	VALEUR (DOLLARS SEULEMENT) VALUE (DOLLARS ONLY)			VALEUR POUR LA TAXE SCOLAIRE VALUE FOR SCHOOL TAX	RESOLUTION NO CERTIFICAT CERTIFICATE NO
		OCCUPATION ET AND DÉNOMINATION			TERRAIN LAND	BÂTIMENTS ET AUTRES ITEM BUILDINGS AND OTHER ITEMS	VALEUR EXEMPTÉ EXEMPT VALUE		
745749 <i>Voir Role Supp. See Supp. Roll 1955</i>	12341 FRECHETTE	35	3						
	RODOLPHE QUELLETTE 12341 FRECHETTE		4	C 96	1200	3000		4200	1C 4200
745751	12349/51 FRECHETTE	35	5	C 50	600	4900		5500	1C 5500
	YVETTE COUSINEAU EPSE DE PHILIPPE GOHIER 6305 BOUL GOVIN OUEST SARAGUAY								
745752 <i>Voir Role Supp. See Supp. Roll 1955</i>	LOT FRECHETTE	35	6	C 50	600			600	1C 600
	EDOUARD COUSINEAU 12344 NOTRE DAME DES ANGES								
745753 <i>Voir Role Supp. See Supp. Roll 1955</i>	LOT FRECHETTE	35	7	C 50	600			600	1C 600
	EDOUARD COUSINEAU 12344 NOTRE DAME DES ANGES								
745754 <i>Voir Role Supp. See Supp. Roll 1952</i>	LOT FRECHETTE	35	8	C 50	600	15,400		16,000 600	1C 16,000 -600 CERT. No. 51/1533 (7/2/51)
	ALBERT LAVOIE 12401 CHEVALIER								
745755 <i>Voir Role Supp. See Supp. Roll 1952</i>	LOT FRECHETTE	35	9	C 50	600	8000		8600 600	1C 8600 600 CERT. No. 51/1533 (7-3-51)
	HENRIETTE THERIEN RAYMONDE THERIEN 5855 DE LORIMIER								
745756 <i>Voir Role Supp. See Supp. Roll 1955</i>	LOT FRECHETTE	35	10	C 50	600			600	1C 600
	EDOUARD MERCURE 12431 FRECHETTE								

745752

Élysée Cousineau  
Prêtre curé

St Jean sur le Lac

976667 Labelle  
24-1-51

RÔLE D'ÉVALUATION DES IMMEUBLES POUR LA PÉRIODE COMMENÇANT LE 1ER MAI, 1951  
VALUATION ROLL OF IMMOVABLE PROPERTIES FOR THE PERIOD COMMENCING MAY 1ST 1951

RUE - STREET

QUARTIER - WARD

ARRONDISSEMENT ÉLECTORAL DISTRICT

45

NO DE COMPTE ACCOUNT NO.	EMPLACEMENT DE L'IMMEUBLE LOCATION OF PROPERTY	CADASTRE - SUBDIVISION OCCUPATION ET / AND DÉNOMINATION	ENTRETIEN DES TROTTOIRS POS. DE FRONT MAINTENANCE OF SIDEWALKS FEET FRONTAGE	VALEUR (DOLLARS SEULEMENT) VALUE (DOLLARS ONLY)		VOIES VAUTES TROTTOIRS SIDEWALKS	CODE DÉNOMINATION	VALEUR POUR LA TAXE SCOLAIRE VALUE FOR SCHOOL TAX	RESOLUTION NO CERTIFICAT CERTIFICATE
				TERRAIN LAND	BÂTIMENTS ET AUTRES ITEM BUILDINGS AND OTHER ITEMS				
745757	LOT FRECHETTE EDOUARD MERCURE 12431 FRECHETTE	35 11 COMMIS	C 50	600			1C	600	
745758	<i>3310 Bocage</i> LOT FRECHETTE RENE MARSOLAIS 3310 BEAUCAGE	35 12 TAVERNIER	C 50	600	<i>3200</i>		1C	<i>3200</i> 600	<i>1953/54</i> OBT. No. <i>55/172</i> <i>(16/10/55)</i>
745759	12415 FRECHETTE LAURETTE STE MARIE EPOUSE S DE B DE REAL AUMAIS 12415 FRECHETTE	35 18 COMMIS DE BAR	C 50	750	6750		1C	7500	
745760	12431 FRECHETTE EDOUARD MERCURE 12431 FRECHETTE	35 19 P20 COMMIS	C 77.4	1200	1500		1C	2700	
745761	12441 FRECHETTE WM CHARLES BATTEN LOUISE J SMITH HIS WIFE 12441 FRECHETTE	35 P20 21 MECHANIC	P 75	1150	1450		1P	2600	
745762	LOT FRECHETTE ALFRED FRANCIS OLDFIELD 12457 FRECHETTE	35 22 SALESMAN	P 50	750			1P	750	

RÔLE D'ÉVALUATION DES IMMEUBLES POUR LA PÉRIODE COMMENÇANT LE 1ER MAI, 1951  
 VALUATION ROLL OF IMMOVABLE PROPERTIES FOR THE PERIOD COMMENCING MAY 1ST 1951

RUE - STREET

QUARTIER - WARD

ARRONDISSEMENT ÉLECTORAL DISTRICT

45

NO DE COMPTE ACCOUNT NO.	EMPLACEMENT DE L'IMMEUBLE LOCATION OF PROPERTY NOM ET ADRESSE DU PROPRIÉTAIRE NAME AND ADDRESS OF OWNER	CADASTRE - SUBDIVISION OCCUPATION ET AND DÉNOMINATION	ENTRETIEN DES TROTTOIRS POS. DE FRONT MAINTENANCE OF SIDEWALKS FEET FRONTAGE	VALEUR (DOLLARS SEULEMENT) VALUE (DOLLARS ONLY)			VOIES VAULTS TROTTOIRS SIDEWALKS	D O C C D E N O M I N A T I O N	VALEUR POUR LA TAXE SCOLAIRE VALUE FOR SCHOOL TAX	RESOLUTION NO CERTIFICAT CERTIFICATE NO
				TERRAIN LAND	BÂTIMENTS ET AUTRES ITEM BUILDINGS AND OTHER ITEMS	VALEUR EXEMPTÉ EXEMPT VALUE				
745763	12457 FRECHETTE ALFRED FRANCIS OLDFIELD 12457 FRECHETTE	PAR DE ST LAURENT 35 23 SALESMAN	P 50	750	1050		1800	1P	1800	
745764	LDT FRECHETTE ALFRED FRANCIS OLDFIELD 12457 FRECHETTE	35 24 SALESMAN	P 50	750			750	1P	750	
745765	FRECHETTE CATHERINE FRANCIS HITCHINGS WIFE S AS TO P OF REX D BILLINGS 12470 NOTRE DAME DES ANGES	35 25 MANAGER	P 50	750	150		900	1P	900	
745766	12489 FRECHETTE HELEN KOURI WIFE S AS TO P OF STEPHEN KOOMAS 12489 FRECHETTE	35 26 27 MANAGER	N 180	2400	1600		4000	1N	4000	
745767	LDT FRECHETTE HELEN KOURI WIFE S AS TO P OF STEPHEN KOOMAS 12489 FRECHETTE  RIVER TRAVERSEZ RIVER	35 28 MANAGER	N	900			900	2N	900	

RÔLE D'ÉVALUATION DES IMMEUBLES POUR LA PÉRIODE COMMENÇANT LE 1ER MAI, 1951  
 VALUATION ROLL OF IMMOVABLE PROPERTIES FOR THE PERIOD COMMENCING MAY 1ST 1951

RUE - STREET

QUARTIER - WARD

ARRONDISSEMENT ÉLECTORAL DISTRICT

45

NO DE COMPTE ACCOUNT NO.	EMPLACEMENT DE L'IMMEUBLE LOCATION OF PROPERTY	CADASTRE - SUBDIVISION OCCUPATION ET AND DENOMINATION	ENTRETIEN DES TROTTOIRS POS. DE FRONT MAINTENANCE OF SIDEWALKS FEET FRONTAGE	VALEUR (DOLLARS SEULEMENT) VALUE (DOLLARS ONLY)		VALEUR EXEMPTÉ EXEMPT VALUE	VALEUR IMPOSABLE TAXABLE VALUE	VOTES VALEUR TROTTOIRS SIDEWALKS	E D O U	D E N O M I N A T I O N	VALEUR POUR LA TAXE SCOLAIRE VALUE FOR SCHOOL TAX	RESOLUTION NO CERTIFICATE NO
				TERRAIN LAND	BÂTIMENTS ET AUTRES ITEM BUILDINGS AND OTHER ITEMS							
	PAR DE ST LAURENT											
745768	12442 FRECHETTE HILDA PRINCE 12442 FRECHETTE	35 37 SPINSTER	P 50	750	3250		4000		1P		4000	
745769	12436 FRECHETTE L EMILE LACHAINE 12436 FRECHETTE	35 38 LIEUTENANT POMPIER	C 50	750	2550		3300		1C		3300	
745770	TRANSPORTE AU NUMERO 745783											
745771	12420 FRECHETTE ROLAND POUPARD STE MARTINE QUE DENIS POUPARD OTTAWA ONT BOCAGE	35 40 NOTAIRE FONCTIONNAIRE MUNICIPAL	C 50	750	1450		2200		1C		2200	
745772	LOT FRECHETTE ARMANDE LAPORTE VVE DE ARSENE FONTAINE 3512 VENDOME	35 45	C 45	550			550		1C		550	



RÔLE D'ÉVALUATION DES IMMEUBLES POUR LA PÉRIODE COMMENÇANT LE 1ER MAI, 1951  
 VALUATION ROLL OF IMMOVABLE PROPERTIES FOR THE PERIOD COMMENCING MAY, 1st 1951

RUE - STREET

QUARTIER - WARD

ARRONDISSEMENT ÉLECTORAL DISTRICT

45

NO DE COMPTE ACCOUNT NO.	EMPLACEMENT DE L'IMMEUBLE LOCATION OF PROPERTY	CADASTRE - SUBDIVISION		ENTRETIEN DES TROTTOIRS POS. DE FRONT MAINTENANCE OF SIDEWALKS FEET FRONTAGE	VALEUR (DOLLARS SEULEMENT) VALUE (DOLLARS ONLY)		VALEUR EXEMPTÉ EXEMPT VALUE	VALEUR IMPOSABLE TAXABLE VALUE	VALEUR POUR LA TAXE SCOLAIRE VALUE FOR SCHOOL TAX	RESOLUTION CERTIFICATE NO
		OCCUPATION ET AND DÉSIGNATION	TERRAIN LAND		BÂTIMENTS ET AUTRES ITEM BUILDINGS AND OTHER ITEMS					
	PAR DE ST LAURENT									
745773	12360 FRECHETTE	35	46							
			47							
			48							
			49							
			50							
			51							
	LA COMMISSION DES ECOLES CATHOLIQUES DE MONTREAL 117 STE CATHERINE OUEST RES. DES RELIGIEUSES			E 300	3650	7350	11000		X11E	11000
745774	LOT FRECHETTE	35	52							
	HYMAN SHUSTER SAM WISEMAN 3715 OROLET			J 50	600			600	1J	600
745775	LOT FRECHETTE	35	53							
	JOSEPH VEILLETTE 6666 CH COLOMB			C 50	600			600	1C	600
745776	12332/26 FRECHETTE	35	54							
	ALFRED RACINE JR 12326 FRECHETTE BOUL GOVIN OUEST  STE CROIX BOUL GOVIN OUEST			C 46	550	4950		5500	1C	5500

Voir Rôle Supp. Sec Supp. Roll 1954

Voir Rôle Supp. Sec Supp. Roll 1953

Voir Rôle Supp. Sec Supp. Roll 1955

Voir Rôle Supp. Sec Supp. Roll 1953

Voir Rôle Supp. Sec Supp. Roll 1955

ROLE D'ÉVALUATION DES IMMEUBLES POUR LA PÉRIODE COMMENÇANT LE 1ER MAI, 1951  
VALUATION ROLL OF IMMOVABLE PROPERTIES FOR THE PERIOD COMMENCING MAY, 1st 1951

RUE - STREET

QUARTIER - WARD

ARRONDISSEMENT ÉLECTORAL DISTRICT

45

NO DE COMPTE ACCOUNT NO.	EMPLACEMENT DE L'IMMEUBLE LOCATION OF PROPERTY		CADASTRE - SUBDIVISION		ENTRETIEN DES TROTTOIRS PDS. DE FRONT MAINTENANCE OF SIDEWALKS FEET FRONTAGE	VALEUR (DOLLARS SEULEMENT) VALUE (DOLLARS ONLY)		VOIES VAUTES TROTTOIRS SIDEWALKS CODE DÉSIGNATION	VALEUR POUR LA TAXE SCOLAIRE VALUE FOR SCHOOL TAX	RESOLUTION NO CERTIFICATE NO	
	NOM ET ADRESSE DU PROPRIÉTAIRE NAME AND ADDRESS OF OWNER	OCCUPATION ET DÉNOMINATION	TERRAIN LAND	BÂTIMENTS ET AUTRES IVCB BUILDINGS AND OTHER ITEMS		VALEUR EXEMPTÉ EXEMPT VALUE	VALEUR IMPOSABLE TAXABLE VALUE				
745777 1952 Vér. Role Supp. See Supp. Roll	LOT STE CROIX JUDE RIOPEL 4246 ST DENIS		35	59	C	50	600		600	1C	600
745778 1953 Vér. Role Supp. See Supp. Roll	PAUL RIOPEL EMILE RIOPEL MARIE ANGE RIOPEL LUCIEN RIOPEL MARIE REINE RIOPEL		35	60	C	50	600	8900	9500	1C	9500
745779 1954 Vér. Role Supp. See Supp. Roll	12331/35 STE CROIX OSCAR DAGENAIS 12331 STE CROIX		35	61	E	100	1200	9300	10500	X11E	10500
745780 1954 Vér. Role Supp. See Supp. Roll	12339 STE CROIX LA COMMISSION DES ECOLES CATHOLIQUES DE MONTREAL 117 STE CATHERINE OUEST RES DES FRERES		35	62	E	100	1200	9300	10500	X11E	10500
745781 1954 Vér. Role Supp. See Supp. Roll	12345 STE CROIX LA COMMISSION DES ECOLES CATHOLIQUES DE MONTREAL 117 STE CATHERINE OUEST ECOLE DU JARIE		35	63	E	150	1850	156150	158000	X11E	158000
745782 1954 Vér. Role Supp. See Supp. Roll	12345 STE CROIX LA COMMISSION DES ECOLES CATHOLIQUES DE MONTREAL 117 STE CATHERINE OUEST ECOLE DU JARIE		35	64	E	150	1850	156150	158000	X11E	158000
745783 1954 Vér. Role Supp. See Supp. Roll	12357/59 STE CROIX MARIE LOUISE JARRY VEUVE DE FREDERIC MARTINEAU 12359 STE CROIX		35	65	E	150	1850	156150	158000	X11E	158000
745784 1954 Vér. Role Supp. See Supp. Roll	12357/59 STE CROIX MARIE LOUISE JARRY VEUVE DE FREDERIC MARTINEAU 12359 STE CROIX		35	66	C	50	600	1400	2000	1C	2000

RÔLE D'ÉVALUATION DES IMMEUBLES POUR LA PÉRIODE COMMENÇANT LE 1ER MAI, 1951  
 VALUATION ROLL OF IMMOVABLE PROPERTIES FOR THE PERIOD COMMENCING MAY, 1st 1951

RUE - STREET

QUARTIER - WARD

ARRONDISSEMENT ÉLECTORAL DISTRICT

45

NO DE COMPTE ACCOUNT NO.	EMPLACEMENT DE L'IMMEUBLE LOCATION OF PROPERTY	CADASTRE - SUBDIVISION	ENTRETIEN DES TROTTOIRS POS. DE FRONT	VALEUR (DOLLARS SEULEMENT) VALUE (DOLLARS ONLY)		VALEUR EXEMPTÉ EXEMPT VALUE	VALEUR IMPOSABLE TAXABLE VALUE	VOLTES VAULTS TROTTOIRS SIDEWALKS	C O D E	DÉSIGNATION	VALEUR POUR LA TAXE SCOLAIRE VALUE FOR SCHOOL TAX	RESOLUTION NO. CERTIFICAT CERTIFICATE
	NOM ET ADRESSE DU PROPRIÉTAIRE NAME AND ADDRESS OF OWNER	OCCUPATION ET DÉNOMINATION	MANTENANCE OF SIDEWALKS FEET FRONTAGE.	TERRAIN LAND	BÂTIMENTS ET AUTRES ITERS BUILDINGS AND OTHER ITEMS							
745782	12365 STE CROIX  L ABBE JOSEPH FELIX TREPANIER 12365 ST CROIX  BOCAGE	PAR DE ST LAURENT 35 67  C	45	550	2950		3500		1C		3500	
745783	12435 STE CROIX	35 72 DE LA 71 73 74 DE LA 39 75 76 77 78 79 80 81 82 ARR 83 84 85 87 ARR 88 89 P86										

RÔLE D'ÉVALUATION DES IMMEUBLES POUR LA PÉRIODE COMMENÇANT LE 1ER MAI, 1951  
 VALUATION ROLL OF IMMOVABLE PROPERTIES FOR THE PERIOD COMMENCING MAY 1ST 1951

RUE - STREET

QUARTIER - WARD

ARRONDISSEMENT ÉLECTORAL DISTRICT

45

NO DE COMPTE ACCOUNT NO.	EMPLACEMENT DE L'IMMEUBLE LOCATION OF PROPERTY	CADASTRE - SUBDIVISION	ENTRETIEN DES TROTTOIRS POS. DE FRONT	VALEUR (DOLLARS SEULEMENT) VALUE (DOLLARS ONLY)			VOÛTES VAULTS TROTTOIRS SIDEWALKS	CODE	DÉNOMINATION	VALEUR POUR LA TAXE SCOLAIRE VALUE FOR SCHOOL TAX	RÉSOLUTION NO CERTIFICATE NO	
	NOM ET ADRESSE DU PROPRIÉTAIRE NAME AND ADDRESS OF OWNER	OCCUPATION ET AND DÉNOMINATION	MAINTENANCE OF SIDEWALKS FEET FRONTAGE	TERRAIN LAND	BÂTIMENTS ET AUTRES ICHES BUILDINGS AND OTHER ITEMS	VALEUR EXEMPTÉ EXEMPT VALUE						VALEUR IMPOSABLE TAXABLE VALUE
745783	PAR DE	ST LAURENT										
		P86										
		90										
		91										
		92										
		93										
		94										
		95										
		96										
		97										
		98										
		99										
		100										
		101										
		P102										
		39		P4								
				25								
				26								
				27								
				28								
		P29										
		P4										
		30										
		31										
		32										
		33										
		34										
		P42										
		43										

RÔLE D'ÉVALUATION DES IMMEUBLES POUR LA PÉRIODE COMMENÇANT LE 1<sup>ER</sup> MAI 1951  
 VALUATION ROLL OF IMMOVABLE PROPERTIES FOR THE PERIOD COMMENCING MAY 1st 1951

RUE - STREET

QUARTIER - WARD

ARRONDISSEMENT ÉLECTORAL DISTRICT

45

NO DE COMPTE ACCOUNT NO.	EMPLACEMENT DE L'IMMEUBLE LOCATION OF PROPERTY	CADASTRE - SUBDIVISION	ENTRETIEN DES TROTTOIRS POS. DE FRONT	VALEUR (DOLLARS SEULEMENT) VALUE (DOLLARS ONLY)			VOIES VAUQUIN TROTTOIRS SIDEWALKS	E D O O U C	DÉNOMINATION	VALEUR POUR LA TAXE SCOLAIRE VALUE FOR SCHOOL TAX	RESOLUTION NO CERTIFICAT CERTIFICATE NO
	NOM ET ADRESSE DU PROPRIÉTAIRE NAME AND ADDRESS OF OWNER	OCCUPATION ET AND DÉNOMINATION	MAINTENANCE OF SIDEWALKS FEET FRONTAGE	TERRAIN LAND	BÂTIMENTS ET AUTRES ITERS BUILDINGS AND OTHER ITEMS	VALEUR EXEMPTÉ EXEMPT VALUE					
	PAR DE	ST LAURENT									
745783		44 45 ARR 46 47 48 49 P85 30 ARR 31 32 33 34 35 36 P102									
	LES SOEURS DE MISERICORDE DE MONTREAL 12435 STE CROIX MAISON MERE ET COUVENT		E 4048	60050	439950	500000		X11E	500000		
745785	12394/90 STE CROIX	35 103 P104		500	15900			2P	16500		
	ALBERT ERNEST WAYTE 3468 SHUTER FREDERIC WAYTE THERESA FORBES WAYTE MARGARET EDITH WAYTE LAC QUENOUILLE QUE	BAKER FARMER SPINSTERS									
745786	LOT STE CROIX	35 P104		500		500		99E	500		
	LA CITE DE MONTREAL										

RÔLE D'ÉVALUATION DES IMMEUBLES POUR LA PÉRIODE COMMENÇANT LE 1ER MAI 1951  
VALUATION ROLL OF IMMOVABLE PROPERTIES FOR THE PERIOD COMMENCING MAY 1ST 1951

RUE - STREET

QUARTIER - WARD

ARRONDISSEMENT ÉLECTORAL DISTRICT

45

NO DE COMPTE ACCOUNT NO.	EMPLACEMENT DE L'IMMEUBLE LOCATION OF PROPERTY NOM ET ADRESSE DU PROPRIÉTAIRE NAME AND ADDRESS OF OWNER	CADASTRE - SUBDIVISION OCCUPATION ET AND DÉNOMINATION	ENTRETIEN DES TROTOIRS POS. DE FRONT MAINTENANCE OF SIDEWALKS FEET FRONTAGE	VALEUR (DOLLARS SEULEMENT) VALUE (DOLLARS ONLY)		VALEUR EXEMPTÉ EXEMPT VALUE	VALEUR IMPOSABLE TAXABLE VALUE	VOTES VALEUR PROPOSIER SIDEWALKS W D O C DÉNOMINATION	VALEUR POUR LA TAXE SCOLAIRE VALUE FOR SCHOOL TAX	RESOLUTION NO CERTIFICAT CERTIFICATE	NO
				TERRAIN LAND	BÂTIMENTS ET AUTRES ITEM BUILDINGS AND OTHER ITEMS						
745787	12372/68 STE CROIX OMER RACINE 12372 STE CROIX	PAR DE ST LAURENT 35 105 EMP CIVIQUE	45	550	8950		9500	1C	9500		
745788	12364/62 STE CROIX MAXIME CORBEIL ANNA TAILLEFER SON EPSE STE DOROTHEE CD LAVAL QUE	35 106 CULTIVATEUR USUFRS	50	600	4400		5000	1C	5000		
745789	12356 STE CROIX CHARLOTTE LAROSE EPSE S DE B DE LEO BLAIS 12356 BTE CROIX	35 107 108 COMPTABLE	100	1250	6750		8000	1C	8000		
745790	LOT STE CROIX FAB NOTRE DAME DES ANGES DE CARTIERVILLE CD IN STE CROIX ET BOUL GOUIN OUEST  BOUL GOUIN OUEST DE SERRES <del>BOUL GOUIN OUEST</del>	35 109 E	50	600		600		X11E	600		
747137	LOT DE SERRES CONRAD BEGAULT 12404 REED.	39 108 ART. Comm.		650			650				

650 GEBL. No. 51/6417  
(7-6-51)

RÔLE D'ÉVALUATION DES IMMEUBLES POUR LA PÉRIODE COMMENÇANT LE 1ER MAI 1951  
 VALUATION ROLL OF IMMOVABLE PROPERTIES FOR THE PERIOD COMMENCING MAY 1ST 1951

RUE - STREET

QUARTIER - WARD

ARRONDISSEMENT ÉLECTORAL DISTRICT

45

NO DE COMPTE ACCOUNT NO.	EMPLACEMENT DE L'IMMEUBLE LOCATION OF PROPERTY	CADASTRE - SUBDIVISION		ENTRETIEN DES TROTOIRS POS. DE FRONT MAINTENANCE OF SIDEWALKS FEET FRONTAGE	VALEUR (DOLLARS SEULEMENT) VALUE (DOLLARS ONLY)		VALEUR POUR LA TAXE SCOLAIRE VALUE FOR SCHOOL TAX	RESOLUTION NO CERTIFICATE NO	
		OCCUPATION ET AND DÉNOMINATION			TERRAIN LAND	BÂTIMENTS ET AUTRES ICH BUILDINGS AND OTHER ITEMS			VALEUR EXEMPTÉ EXEMPT VALUE
745791	12325 DE SERRES	39	102 101	E 140	1800	6200	8000	X11E	8000
	OEUVRES ET FABRIQUE DE LA PAROISSE DE NOTRE DAME DES ANGES DE MONTREAL COIN STE CRDIX ET BOUL GOUIN OUEST  PRESBYTERE								
745792	12347/49 DE SERRES	39	11 12 13 14 15 16 17 18 19 20 21 DE LA 4-1	E 275	3650	69350	73000	X11E	73000
	LA COMMISSION DES ECOLES CATHOLIQUES DE MONTREAL 117 STE CATHERINE OUEST  ACADEMIE ST BASILE  ST LEON								

Voir Role Supp.  
des Eaux 1954

RÔLE D'ÉVALUATION DES IMMEUBLES POUR LA PÉRIODE COMMENÇANT LE 1ER MAI 1951  
VALUATION ROLL OF IMMOVABLE PROPERTIES FOR THE PERIOD COMMENCING MAY 1ST 1951

RUE - STREET

QUARTIER - WARD

ARRONDISSEMENT ÉLECTORAL DISTRICT

45

NO DE COMPTE ACCOUNT NO.	EMPLACEMENT DE L'IMMEUBLE LOCATION OF PROPERTY	CADASTRE - SUBDIVISION OCCUPATION ET AND DÉNOMINATION	ENTRETIEN DES TROTTOIRS POS. DE FRONT MAINTENANCE OF SIDEWALKS FEET FRONTAGE	VALEUR (DOLLARS SEULEMENT) VALUE (DOLLARS ONLY)		VOIES VALEUR TROTTOIRS SIDEWALKS	D E C O D E D E N O M I N A T I O N	VALEUR POUR LA TAXE SCOLAIRE VALUE FOR SCHOOL TAX	RESOLUTION NO CERTIFICAT CERTIFICATE
				TERRAIN LAND	BÂTIMENTS ET AUTRES BÂTIMENTS AND OTHER ITEMS				
745793	12385/87 LOT DE SERRES BERNARD RANGER 3420 BOUQUET	39 23 MARCHAND	C	600	22400		2C	23400 600	1952/53 RES. No 54/862 (10/6/54)
745794	LOT DE SERRES BERNARD RANGER 3420 BOUQUET	39 24 MARCHAND	C	500			2C	500	
745795	LOT DE SERRES MARIE LOUISE LACHAPELLE OMER AUCLAIR A/S LAURENT BARSALOU 12445 DE SERRES	39 35 VEUVE DE	C	850			2C	850	
745796	12445 DE SERRES MARIE LOUISE LACHAPELLE OMER AUCLAIR A/S LAURENT BARSALOU 12445 DE SERRES	39 36 VVE DE	C	850	2950		2C	3800	
745797	LOT DE SERRES GERARD DEROME 12473 DE SERRES	39 37 ARCHITECTE	C	850			2C	850	
745798	LOT DE SERRES GERARD DEROME 12473 DE SERRES	39 38 ARCHITECTE	C	850			2C	850	



RÔLE D'ÉVALUATION DES IMMEUBLES POUR LA PÉRIODE COMMENÇANT LE 1ER MAI, 1951  
 VALUATION ROLL OF IMMOVABLE PROPERTIES FOR THE PERIOD COMMENCING MAY 1ST 1951

RUE - STREET

QUARTIER - WARD

ARRONDISSEMENT ÉLECTORAL DISTRICT

45

NO DE COMPTE ACCOUNT NO.	EMPLACEMENT DE L'IMMEUBLE LOCATION OF PROPERTY	CADASTRE - SUBDIVISION OCCUPATION ET AND DÉNOMINATION	ENTRETIEN DES PROTOIRS POS. DE FRONT MAINTENANCE OF SIDEWALKS FEET FRONTAGE	VALEUR (DOLLARS SEULEMENT) VALUE (DOLLARS ONLY)		VOUTES VAULTS PROTOIRS SIDEWALKS	E D O U	DÉNOMINATION	VALEUR POUR LA TAXE SCOLAIRE VALUE FOR SCHOOL TAX	RESOLUTION NO CERTIFICAT CERTIFICATE NO
				TERRAIN LAND	BÂTIMENTS ET AUTRES ITEM BUILDINGS AND OTHER ITEMS					
745799	LOT DE SERRES GERARD DEROME 12473 DE SERRES	PAR DE ST LAURENT 39 P39 ARCHITECTE C		650				2C	650	
745800	12473 DE SERRES GERARD DEROME 12473 DE SERRES	39 P39 4D 41 P42 ARCHITECTE C		2400	9600			2C	12000	
745802	12524 DE SERRES FRANK DE RICE 12524 DE SERRES	39 100 99 REST KEEPER C	100	1350	8150			1C	9500	
745803	12526 DE SERRES THOMAS H FOX 12526 DE SERRES	39 98 PT RIVIERE P100 MANAGER C		1400	3100			2C	4500	

RÔLE D'ÉVALUATION DES IMMEUBLES POUR LA PÉRIODE COMMENÇANT LE 1ER MAI, 1951  
 VALUATION ROLL OF IMMOVABLE PROPERTIES FOR THE PERIOD COMMENCING MAY 1ST 1951

RUE - STREET

QUARTIER - WARD

ARRONDISSEMENT ÉLECTORAL DISTRICT

45

NO DE COMPTE ACCOUNT NO.	EMPLACEMENT DE L'IMMEUBLE LOCATION OF PROPERTY	CADASTRE - SUBDIVISION		ENTRETIEN DES TROTTOIRS POUR DE FRONT MAINTENANCE OF SIDEWALKS FRONT FRONTAGE	VALEUR (DOLLARS SEULEMENT) VALUE (DOLLARS ONLY)			VOIES VALEURS TROTTOIRS SIDEWALKS	DÉ- NO- MINATION	VALEUR POUR LA TAXE SCOLAIRE VALUE FOR SCHOOL TAX	RESOLUTION NO CERTIFICAT CERTIFICATE NO
		OCCUPATION ET AND DÉNOMINATION			TERRAIN LAND	BÂTIMENTS ET AUTRES ITERS BUILDINGS AND OTHER ITEMS	VALEUR EXEMPTÉ EXEMPT VALUE				
745804	LOT DE SERRES  THOMAS H FOX MUNITIONS ET SUPPLY OFFICER 12526 DE SERRES	39	97 P100	C		1150				2C	1150
745806	12500 DE SERRES  JEAN FALARDEAU 59 ST JACQUES OUEST	39	P96 95 94	C	95	2050	9250			1C	11300
745807	12486 DE SERRES  JEAN LACOSTE 12486 DE SERRES	39	93 92 91	C	120	2550	2950			1C	5500
745808	LOT DE SERRES  JEAN LACOSTE 12486 DE SERRES	39	90	C	40	850				1C	850
745809	12456 DE SERRES  LUCIEN GAUTHIER 12456 DE SERRES	39	89 88 87	C	120	2550	2950			1C	5500

RÔLE D'ÉVALUATION DES IMMEUBLES POUR LA PÉRIODE COMMENÇANT LE 1ER MAI, 1951  
 VALUATION ROLL OF IMMOVABLE PROPERTIES FOR THE PERIOD COMMENCING MAY 1ST 1951

RUE - STREET

QUARTIER - WARD

ARRONDISSEMENT ÉLECTORAL DISTRICT

45

NO DE COMPTE ACCOUNT NO.	EMPLACEMENT DE L'IMMEUBLE LOCATION OF PROPERTY	CADASTRE - SUBDIVISION OCCUPATION ET / AND DÉNOMINATION	ENTRETIEN DES TROTTOIRS PDS. DE FRONT MAINTENANCE OF SIDEWALKS FEET FRONTAGE	VALEUR (DOLLARS SEULEMENT) VALUE (DOLLARS ONLY)		VOIES VALUÉES TROTTOIRS SIDEWALKS	CODE DÉNOMINATION	VALEUR POUR LA TAXE SCOLAIRE VALUE FOR SCHOOL TAX	RESOLUTION NO CERTIFICAT CERTIFICATE NO
				TERRAIN LAND	BÂTIMENTS ET AUTRES ITEM BUILDINGS AND OTHER ITEMS				
745810	12444 DE SERRES	39 86 85 DE LA 40 74 75	E 80	3400	5100	8500/A	X11E	8500	
	LES SŒURS DE LA MISERICORDE DE MONTREAL 12435 STE CROIX MAISON DU MENUISIER								
745812	12430 DE SERRES	39 84 P83	C 60	1300	9200		1C	10500	
	ALPHONSE DESAUTELS 12478 CHEVALIER	MACHINISTE							
745813	12420 DE SERRES	39 P83	C 57 <del>57</del>	1200	10100		1C	11300	
	EUDORE NADON 12420 DE SERRES	CONTRACTEUR							
746710	12412/10 DE SERRES	39 81 P82	C 43	900	4100		1C	5000	
	ALINE BEAULIEU EPSE S DE B DE ROMEO COUSINEAU 12412 DE SERRES	LT POMPIER							
746711	12408/06 DE SERRES	39 80	C 34	750	4250		1C	5000	
	YVONNE BEAULIEU EPSE S DE B DE HECTOR BLAIS 12408 DE SERRES	COMPTABLE							

RÔLE D'ÉVALUATION DES IMMEUBLES POUR LA PÉRIODE COMMENÇANT LE 1<sup>ER</sup> MAI 1951  
VALUATION ROLL OF IMMOVABLE PROPERTIES FOR THE PERIOD COMMENCING MAY 1<sup>ST</sup> 1951

RUE - STREET

QUARTIER - WARD

ARRONDISSEMENT ÉLECTORAL DISTRICT

45

NO DE COMPTE ACCOUNT NO.	EMPLACEMENT DE L'IMMEUBLE LOCATION OF PROPERTY NOM ET ADRESSE DU PROPRIÉTAIRE NAME AND ADDRESS OF OWNER	CADASTRE - SUBDIVISION OCCUPATION ET AND DENOMINATION	ENTRETIEN DES TROUVOIRS POS. DE FRONT MAINTENANCE OF SIDEWALK'S FEET FRONTAGE	VALEUR (DOLLARS SEULEMENT) VALUE (DOLLARS ONLY)		VALEUR EXEMPTÉ EXEMPT VALUE	VALEUR IMPOSABLE TAXABLE VALUE	MOYENS VALEURS TROTTOIRS SIDEWALKS	D E N O M I N A T I O N	VALEUR POUR LA TAXE SCOLAIRE VALUE FOR SCHOOL TAX	RESOLUTION NO CERTIFICAT CERTIFICATE NO
				TERRAIN LAND	BÂTIMENTS ET AUTRES ITERS BUILDINGS AND OTHER ITEMS						
745816	12400 DE SERRES  JOSEPH RAUL CORBEIL 12400 DE SERRES	39 77 76 GERANT	C 50	1050	5400		6450		1C	6450	
745818	<sup>12394</sup> LOT DE SERRES  JACQUES LACROIX 8563 ST DENIS	39 75 OUTILLEUR	C 25	500	8800		8800 500		1C	8800 500	URBT. No. 53/19740 (13-4-53)
745819	LOT DE SERRES  JACQUES LACROIX 8563 ST DENIS	39 74 OUTILLEUR	C 25	500			500		1C	500	
745820	<sup>12386-90</sup> LOT DE SERRES  ERNEST THIBODEAU 12380 DE SERRES	39 73 COMPTABLE	C 25	500	17800		17800 500		1C	17800 500	URBT. No. 53/1442 (16-6-53)
745821	LOT DE SERRES  ERNEST THIBODEAU 12380 DE SERRES	39 72 COMPTABLE	C 25	500			500		1C	500	
745822	12380/76 DE SERRES  ISIDORE VALIQUETTE 12378 DE SERRES	39 70 39 P69 ENTREPRENEUR	C 37.5	800	14100		14900		1C	14900	

RÔLE D'ÉVALUATION DES IMMEUBLES POUR LA PÉRIODE COMMENÇANT LE 1ER MAI, 1951  
VALUATION ROLL OF IMMOVABLE PROPERTIES FOR THE PERIOD COMMENCING MAY, 1ST 1951

RUE - STREET

QUARTIER - WARD

ARRONDISSEMENT ÉLECTORAL DISTRICT

45

NO DE COMPTE ACCOUNT NO.	EMPLACEMENT DE L'IMMEUBLE LOCATION OF PROPERTY	CADASTRE - SUBDIVISION OCCUPATION ET AND DÉNOMINATION	ENTRETIEN DES TROTTOIRS POS. DE FRONT MAINTENANCE OF SIDEWALKS FEET FRONTAGE	VALEUR (DOLLARS SEULEMENT) VALUE (DOLLARS ONLY)		VALEUR EXEMPTÉ EXEMPT VALUE	VALEUR IMPOSABLE TAXABLE VALUE	VOIES VAULTS PROTÈGES SUPPORTES	U O O U	VALEUR POUR LA TAXE SCOLAIRE VALUE FOR SCHOOL TAX	RESOLUTION NO CERTIFICAT CERTIFICATE NO
				TERRAIN LAND	BÂTIMENTS ET AUTRES BUILDINGS AND OTHER ITEMS						
	PAR DE ST LAURENT										
745824	12374/70 DE SERRES	39 P69 68	37.5	800	14100		14900		1	14900	
		MENUISIER									
745825	12360/62 DE SERRES	39 67	25	300	6700		7000		1C	7000	
	ERNEST LAURIN 12360 BOUL DE SERRES	MAITRE BOUCHER									
745826	LOT DE SERRES	39 66	25	300			300		1C	300	
	ERNEST LAURIN 12360 BOUL DE SERRES	MAITRE BOUCHER									
745827	12356/58 DE SERRES	39 65 64	50	650	5850		6500		1C	6500	
	ARTHUR COUSINEAU 12358 DE SERRES	SACRISTAIN									
745828	12348/54 DE SERRES	39 63 62 61	75	950	10050		11000		1C	11000	
	EDOUARD LAPIERRE 12330 AVE DE SERRES	BOURGEOIS									

Voix Roll, Section 1954  
See Supp. Roll

BASE TAXOYE  
ST LAURENT  
CD LAVAL QUE

745824

P.

Aubrey Langbridge Pearson  
draughtsman

Willow Point,

Valleyfield

(878135)

7/2/51

RÔLE D'ÉVALUATION DES IMMEUBLES POUR LA PÉRIODE COMMENÇANT LE 1<sup>ER</sup> MAI, 1951  
 VALUATION ROLL OF IMMOVABLE PROPERTIES FOR THE PERIOD COMMENCING MAY 1<sup>ST</sup> 1951

RUE - STREET

QUARTIER - WARD

ARRONDISSEMENT ÉLECTORAL DISTRICT

45

NO DE COMPTE ACCOUNT NO.	EMPLACEMENT DE L'IMMEUBLE LOCATION OF PROPERTY	CADASTRE - SUBDIVISION OCCUPATION ET / AND DENOMINATION	ENTRETIEN DES TROTTOIRS POS. DE FRONT MAINTENANCE OF SIDEWALKS FEET FRONTAGE	VALEUR (DOLLARS SEULEMENT) VALUE (DOLLARS ONLY)				VOIES VAULTS TROTTOIRS SIDEWALKS	CODE DENOMINATION	VALEUR POUR LA TAXE SCOLAIRE VALUE FOR SCHOOL TAX	RESOLUTION NO CERTIFICAT CERTIFICATE
				TERRAIN LAND	BÂTIMENTS ET AUTRES ITEM BUILDINGS AND OTHER ITEMS	VALEUR EXEMPTÉ EXEMPT VALUE	VALEUR IMPOSABLE TAXABLE VALUE				
745829	12340 DE SERRES	39 60 59 58 PAR DE ST LAURENT	75	950	7050		8000	1C	8000		
	ARTHUR LAPIERRE 12340 DE SERRES	BOURGEOIS									
745830	12330 DE SERRES	39 57 56	50	650	4150		4800	1C	4800		
	EDOUARD LAPIERRE 12330 DE SERRES	BOURGEOIS									
	BOUL GOVIN OUEST DION BOUL GOVIN OUEST	A E 3									

RÔLE D'ÉVALUATION DES IMMEUBLES POUR LA PÉRIODE COMMENÇANT LE 1ER MAI 1951  
 VALUATION ROLL OF IMMOVABLE PROPERTIES FOR THE PERIOD COMMENCING MAY 1st 1951

RUE - STREET

QUARTIER - WARD

ARRONDISSEMENT ÉLECTORAL DISTRICT

3

NO DE COMPTE ACCOUNT NO.	EMPLACEMENT DE L'IMMEUBLE LOCATION OF PROPERTY	CADASTRE - SUBDIVISION		ENTRETIEN DES TROTTOIRS POS. DE FRONT	VALEUR (DOLLARS SEULEMENT) VALUE (DOLLARS ONLY)		VALEUR POUR LA TAXE SCOLAIRE VALUE FOR SCHOOL TAX	RESOLUTION NO CERTIFICAT CERTIFICATE NO
	NOM ET ADRESSE DU PROPRIÉTAIRE NAME AND ADDRESS OF OWNER	OCCUPATION ET DÉNOMINATION	MANTENANCE OF SIDEWALKS FEET FRONTAGE	TERRAIN LAND	BÂTIMENTS ET AUTRES ITEMS BUILDINGS AND OTHER ITEMS	VALEUR EXEMPTÉ EXEMPT VALUE		
745831	12335 DION	40 47						
		48						
		49						
	HORMISDAS LAPIERRE 12335 DION	BOURGEDIS	C	75	1150	9350	10500	1C
745832	12343/49 DION	40 50						
		51						
		P52						
	PAUL PESANT 12343 DION	CHAUFFEUR	C	60	950	9550	10500	1C
745833	12355/57 DION	40 P52						
		53						
		54						
	BLANCHE YVONNE SAURIOL EPSE S DE B DE ROCH LACROIX 12357 DION		C	65	1000	6500	7500	1C
745834	LOT AVE DION	40 55						
	1952 PAUL EUGENE ROBITAILLE 5827 12 E AVENUE ROLANDE ROBITAILLE EPSE DE ROGER HEBERT GEORGES ROBITAILLE CYPRIENNE ROBITAILLE EPSE DE JACQUES LALANDE	MARCHAND      CHI DENTISTE	C	25	400		400	1C



RÔLE D'ÉVALUATION DES IMMEUBLES POUR LA PÉRIODE COMMENÇANT LE 1ER MAI, 1951  
VALUATION ROLL OF IMMOVABLE PROPERTIES FOR THE PERIOD COMMENCING MAY 1ST 1951

RUE - STREET

QUARTIER - WARD

ARRONDISSEMENT ÉLECTORAL DISTRICT

3

NO DE COMPTE ACCOUNT NO.	EMPLACEMENT DE L'IMMEUBLE LOCATION OF PROPERTY	CADASTRE - SUBDIVISION OCCUPATION ET AND DÉSIGNATION	ENTRETIEN DES TROTTOIRS POS. DE FRONT MAINTENANCE OF SIDEWALKS FEET FRONTAGE	VALEUR (DOLLARS SEULEMENT) VALUE (DOLLARS ONLY)		VALEUR EXEMPTÉ EXEMPT VALUE	VALEUR IMPOSABLE TAXABLE VALUE	VOIES VALES TROTTOIRS SIDE WALKS	E D O U	DÉSIGNATION	VALEUR POUR LA TAXE SCOLAIRE VALUE FOR SCHOOL TAX	RESOLUTION NO CERTIFICAT CERTIFICATE NO
				TERRAIN LAND	BÂTIMENTS ET AUTRES ITEM BUILDINGS AND OTHER ITEMS							
745835	12365/69 DION	40 56 57	C 50	800	7700		8500			1C	8500	
	PAR DE ST LAURENT PAUL EUGENE ROBITAILLE MARCHAND 5827 12 E AVENUE ROLANDE ROBITAILLE EPSE DE ROGER HEBERT GEORGES ROBITAILLE CYPRIENNE ROBITAILLE EPSE DE JACQUES LALANDE CHI DENTISTE											
745836	12375/79 DION	40 58 59	C 50	900	7100		8000			1C	8000	
	JOSEPH CHARLES PILON COMMIS 12379 DION  ST LEON											
745840	LOT DION	40 64	C	500			500			2C	500	
	ROMEO ETHIER VOYAGEUR <del>509 BOUL ST JOSEPH E</del> <i>106 St Bernard Ouest apt 36</i>											
745841	LOT DION	40 65	C	500			500			2C	500	
	ROMEO ETHIER VOYAGEUR <del>509 BOUL ST JOSEPH E</del> <i>106 St Bernard Ouest apt 36</i>											
745842	LOT DION	40 66 P68	C	850			850			2C	850	
	J EDUARD ROSE MARCHAND 12405 DION											

RÔLE D'ÉVALUATION DES IMMEUBLES POUR LA PÉRIODE COMMENÇANT LE 1<sup>ER</sup> MAI, 1951  
VALUATION ROLL OF IMMOVABLE PROPERTIES FOR THE PERIOD COMMENCING MAY 1<sup>ST</sup> 1951

RUE - STREET

QUARTIER - WARD

ARRONDISSEMENT ÉLECTORAL DISTRICT

3

NO DE COMPTE ACCOUNT NO.	EMPLACEMENT DE L'IMMEUBLE LOCATION OF PROPERTY NOM ET ADRESSE DU PROPRIÉTAIRE NAME AND ADDRESS OF OWNER	CADASTRE - SUBDIVISION OCCUPATION ET / AND DÉNOMINATION	ENTRETIEN DES TROTOIRS POS. DE FRONT MAINTENANCE OF SIDEWALKS FEET FRONTAGE	VALEUR (DOLLARS SEULEMENT) VALUE (DOLLARS ONLY)			VALEUR POUR LA TAXE SCOLAIRE VALUE FOR SCHOOL TAX	RESOLUTION NO CERTIFICATE CERTIFICATE NO.	
				TERRAIN LAND	BÂTIMENTS ET AUTRES ITEM BUILDINGS AND OTHER ITEMS	VALEUR EXEMPTÉ EXEMPT VALUE			VALEUR IMPOSABLE TAXABLE VALUE
745844	12405 DION	40 69 70		1600	15400		17000	20	17000
	J EDUARD ROSE 12405 DION	MARCHAND	C						
745846	12415/17 DION	40 71		850	12150		13000	20	13000
	PAUL CARDINAL - 12415 DION	SURINTENDANT	C						
745847	LOT DION	40 72		850			850	20	850
	PAUL CARDINAL 12415 DION	SURINTENDANT	C						
745848	12435 LOT DION <i>Dms Claitand</i> <i>12435 Dion</i> MADELEINE HANDFIELD EPSE S DE B DE ARTHUR LABELLE 12269 FILION	40 73 <i>Ass't Secant</i>		850	9050		9050 850	20	9050 850 CERT. No. 52/4857 (17/6/52)
	12455 LOT DION	40 76		850	9600		9600 850	20	9600 850 CERT. No. 52/6502 (13/11/52)
	MADELEINE BARRETTE EPSE S DE B DE ANDRE FAVREAU ST JEROME P Q	EVALUATEUR	C						
745852	LOT DION	40 77		850			850	20	850
	MADELEINE BARRETTE EPSE S DE B DE ANDRE FAVREAU ST JEROME P Q	EVALUATEUR	C						

RÔLE D'ÉVALUATION DES IMMEUBLES POUR LA PÉRIODE COMMENÇANT LE 1ER MAI, 1951  
 VALUATION ROLL OF IMMOVABLE PROPERTIES FOR THE PERIOD COMMENCING MAY 1ST 1951

RUE - STREET

QUARTIER - WARD

ARRONDISSEMENT ÉLECTORAL DISTRICT

3

NO DE COMPTE ACCOUNT NO.	EMPLACEMENT DE L'IMMEUBLE LOCATION OF PROPERTY	CADASTRE - SUBDIVISION	ENTRETIEN DES TROIS TOITS POS. DE FRONT	VALEUR (DOLLARS SEULEMENT) VALUE (DOLLARS ONLY)		VALEUR EXEMPTÉ EXEMPT VALUE	VALEUR IMPOSABLE TAXABLE VALUE	E D O U	VALEUR POUR LA TAXE SCOLAIRE VALUE FOR SCHOOL TAX	RESOLUTION NO CERTIFICAT CERTIFICATE NO
	NOM ET ADRESSE DU PROPRIÉTAIRE NAME AND ADDRESS OF OWNER	OCCUPATION ET AND DÉNOMINATION	MAINTENANCE OF SIDEWALKS FEET FRONTAGE	TERRAIN LAND	BÂTIMENTS ET AUTRES BÂTIMENTS BUILDINGS AND OTHER ITEMS					
	PAR DE ST LAURENT									
745853	LOT DION ADELEINE BARRETTE EPSE S DE S DE ANDRE FAVREAU ST JEROME P Q	40 78	C	850			850	2C	850	
745854	LOT DION ROBERT PLOURDE 7B BLVD DES PRAIRIES LAVAL DES RAPIDES P Q	40 79	C	850			850	2C	850	
745855	LOT DION ROBERT PLOURDE 7B BLVD DES PRAIRIES LAVAL DES RAPIDES P Q	40 80	C	850			850	2C	850	
745856	LOT DION ROBERT PLOURDE 7B BOUL DES PRAIRIES LAVAL DES RAPIDES P Q	40 81	C	850			850	2C	850	
745857	LOT DION ROBERT PLOURDE 7B BLVD DES PRAIRIES LAVAL DES RAPIDES P Q	40 82	C	850			850	2C	850	
745858	12485 LOT DION Alphonse Racette LUCIEN DEMERS 10405 LAVERDURE	40 83	C	850	12300		12300 850	2C	850	1952/53 12300 850 CERT. No. 54/185 (11/5/54)
745859	LOT DION LUCIEN DEMERS 10405 LAVERDURE	40 84	C	850			850	2C	850	1028

RÔLE D'ÉVALUATION DES IMMEUBLES POUR LA PÉRIODE COMMENÇANT LE 1ER MAI, 1951  
 VALUATION ROLL OF IMMOVABLE PROPERTIES FOR THE PERIOD COMMENCING MAY 1ST 1951

RUE - STREET

QUARTIER - WARD

ARRONDISSEMENT ÉLECTORAL DISTRICT

3

NO DE COMPTE ACCOUNT NO.	EMPLACEMENT DE L'IMMEUBLE LOCATION OF PROPERTY	CADASTRE - SUBDIVISION OCCUPATION ET / AND DÉNOMINATION	ENTRETIEN DES TROTTOIRS POS. DE FRONT MAINTENANCE OF SIDEWALKS FEET FRONTAGE	VALEUR (DOLLARS SEULEMENT) VALUE (DOLLARS ONLY)		VALEUR EXEMPTÉ EXEMPT VALUE	VALEUR IMPOSABLE TAXABLE VALUE	VALEUR POUR LA TAXE SCOLAIRE VALUE FOR SCHOOL TAX	RESOLUTION NO CERTIFICAT CERTIFICATE NO
				TERRAIN LAND	BÂTIMENTS ET AUTRES BUILDINGS AND OTHER ITEMS				
	PAR DE ST LAURENT								
745860	LOT DION EUGENE DENYS GRENIER 12503 DION	40 P85 INSPECTEUR C		300			300	2C	300
745861	12501 DION ADRIEN COURTEMANCHE 12501 DION	40 86 P89 MACHINISTE C		1200	10800		12000	2C	12000
745862	12503 DION EUGENE DENYS GRENIER 12503 DION	40 87 P89 COMPTABLE C		1300	5200		6500	2C	6500
745863	<sup>12507</sup> LOT DION HENRI CADIEUX DE COURVILLE COMMIS <del>3481 ST DENIS</del> <i>12507 Dion</i>	40 88 P 89 C		1300	9000		9000 1300	2C	9000 1300 <i>1755-56 cert 1057 (27-10-56)</i>
	RIVIERE TRAVERSEZ RIVIERE								
745864	12500 DION PAUL EMILE CORBEIL 12500 DION	40 1 ARTISTE C	50	4500	5500		10000	1C	10000
745865	12490 DION FRANK BARCLAY ALLEN 12490 DION	40 2 OFFICER P	40	850	2150		3000	1P	3000

ROLE D'ÉVALUATION DES IMMEUBLES POUR LA PÉRIODE COMMENÇANT LE 1<sup>ER</sup> MAI, 1951  
VALUATION ROLL OF IMMOVABLE PROPERTIES FOR THE PERIOD COMMENCING MAY 1st 1951

RUE - STREET

QUARTIER - WARD

ARRONDISSEMENT ÉLECTORAL DISTRICT

3

NO DE COMPTE ACCOUNT NO.	EMPLACEMENT DE L'IMMEUBLE LOCATION OF PROPERTY NOM ET ADRESSE DU PROPRIÉTAIRE NAME AND ADDRESS OF OWNER	CADASTRE - SUBDIVISION OCCUPATION ET AND DÉNOMINATION	ENTRETIEN DES TROTTOIRS POS. DE FRONT MAINTENANCE OF SIDEWALKS FEET FRONTAGE	VALEUR (DOLLARS SEULEMENT) VALUE (DOLLARS ONLY)				VOÛTES VAULTS FRONTIÈRES SIDEWALKS	E D C C D E N O M I N A T I O N	VALEUR POUR LA TAXE SCOLAIRE VALUE FOR SCHOOL TAX	RESOLUTION NO CERTIFICAT CERTIFICATE NO
				TERRAIN LAND	BÂTIMENTS ET AUTRES ITEM BUILDINGS AND OTHER ITEMS	VALEUR EXEMPTÉ EXEMPT VALUE	VALEUR IMPOSABLE TAXABLE VALUE				
745866	12474 DION EUGENIE GODON EPSE DE GUSTAVE LEDUC 12474 DION	PAR DE ST LAURENT 40 3 4 C	80	1700	1100		2800	1C	2800		
745867 1953 Val. Role Supp. Sec Supp. Roll	LOT DION EUGENIE GODON EPOUSE S DE B DE GUSTAVE LEDUC 12474 DION	40 5 C	40	850			850	1C	850		
745868 1952 Val. Role Supp. Sec Supp. Roll	<sup>12470</sup> LOT DION GEORGES GOULET 12470 CHEVALIER	40 6 C	40	850	8,000		8,850 -850	1C	8,850 -850	RES. No. 51/4919 (7/6/51)	
745869 1952 Val. Role Supp. Sec Supp. Roll	<sup>12462</sup> LOT DION ROSARIO ANDRE BINET 5590 DECELLES	40 7 C	40	850	8100		8100 850	1C	8100 850	RES. No. 53/455 (7-6-51)	
745870 1954 Val. Role Supp. Sec Supp. Roll	LOT DION ROSARIO ANDRE BINET 5590 DECELLES	40 8 C	40	850			850	1C	850		
745871	12452 DION ROLANDE LAFOREST EPSE S DE B DE ROMEO LABEL 12452 DION	40 9 10 C	80	1700	8800		10500	1C	10500		

1030

745871

c

Bernard Lavendure

comptable

8239 St Denis

876235 22-1-51

RÔLE D'ÉVALUATION DES IMMEUBLES POUR LA PÉRIODE COMMENÇANT LE 1ER MAI, 1951  
 VALUATION ROLL OF IMMOVABLE PROPERTIES FOR THE PERIOD COMMENCING MAY 1ST 1951

RUE - STREET

QUARTIER - WARD

ARRONDISSEMENT ÉLECTORAL DISTRICT

3

NO DE COMPTE ACCOUNT NO.	EMPLACEMENT DE L'IMMEUBLE LOCATION OF PROPERTY NOM ET ADRESSE DU PROPRIÉTAIRE NAME AND ADDRESS OF OWNER	CADASTRE - SUBDIVISION OCCUPATION ET AND DÉNOMINATION	ENTRETIEN DES TROTOIRS POS. DE FRONT MAINTENANCE OF SIDEWALKS FEET FRONTAGE	VALEUR (DOLLARS SEULEMENT) VALUE (DOLLARS ONLY)		VALEUR EXEMPTÉ EXEMPT VALUE	VALEUR IMPOSABLE TAXABLE VALUE	VALEUR POUR LA TAXE SCOLAIRE VALUE FOR SCHOOL TAX	RESOLUTION NO CERTIFICAT CERTIFICATE
				TERRAIN LAND	BÂTIMENTS ET AUTRES ICHES BUILDINGS AND OTHER ITEMS				
745873 1952 Supplémentaire SUPPLEMENTARY ROLL	12448 DION LEOPOLD VARIN 12448 DION	40 11 P12 EMP CIVIL	50	1050	6950		8000	8000	
745874 1954 Voir Role Suppl. See Suppl. Roll	12444 LOT DION EUCLIDE BASTIEN 11904 LACHAPELLE	40 P12 P13 COMMIS	55	1200	11100		1100 1200	1100 1200	53/8203 (29-1-53)
745876 1955 Voir Role Suppl. See Suppl. Roll	12436/38 LOT DION EUDDRE NADON 12420 DE SERRES	40 P13 14 CONSTRUCTEUR	55	1200	17300		17300 1200	17300 1200	1452/53 CERT. No. 54/166 (11/5/54)
745877 1952 Voir Role Suppl. See Suppl. Roll	12432/30 DION ZEPHIRIN PLANTE 5705 COTE DE LIESSE VILLE ST LAURENT	40 15 CUISINIER	40	850	9300		10150	10150	
745878	12420 DION ALDEO DUMOUCHEL 12420 DION	40 16 BOURGEOIS	40	850	6950		7800	7800	
745879 1953 Voir Role Suppl. See Suppl. Roll	12410 LOT DION FERNAND BARRETTE 786 CH BORD DE L'EAU STE DOROTHEE P Q 12410 DION	40 17 STENOGRAPHE	40	850	6650		6650 850	6650 850	CERT. No. 52/2503 (13/01/52)

RÔLE D'ÉVALUATION DES IMMEUBLES POUR LA PÉRIODE COMMENÇANT LE 1<sup>ER</sup> MAI, 1951  
 VALUATION ROLL OF IMMOVABLE PROPERTIES FOR THE PERIOD COMMENCING MAY, 1<sup>ST</sup> 1951

RUE - STREET

QUARTIER - WARD

ARRONDISSEMENT ÉLECTORAL DISTRICT

3

NO DE COMPTE ACCOUNT NO.	EMPLACEMENT DE L'IMMEUBLE LOCATION OF PROPERTY	CADASTRE - SUBDIVISION	ENTRETIEN DES TROTTOIRS POS. DE FRONT	VALEUR (DOLLARS SEULEMENT) VALUE (DOLLARS ONLY)		VOIES VALEUR TROTTOIRS SIDEWALKS	E D O U	DÉSIGNATION	VALEUR POUR LA TAXE SCOLAIRE VALUE FOR SCHOOL TAX	RESOLUTION NO CERTIFICATE CERTIFICATE NO
	NOM ET ADRESSE DU PROPRIÉTAIRE NAME AND ADDRESS OF OWNER	OCCUPATION ET AND DÉNOMINATION	MAINTENANCE OF SIDEWALKS FEET FRONTAGE	TERRAIN LAND	BÂTIMENTS ET AUTRES BUILDINGS AND OTHER ITEMS					
	PAR DE ST LAURENT									
745880	12402/04 DION	40 18								
	GEORGETTE TREPANIER EPSE S DE B DE ALPHONSE PESANT FILS STE DOROTHEE	CULTIVATEUR	C 34	750	5250				6000	
745881	<sup>12394-98</sup> LOT DION	40 20 21								
	EMILIEN HETU 8305 FOUCHER	VENDEUR	C 50	1000	18000	19000 1000		1C	19000 1000	CERT. No. 51/1882 (15-3-51)
745883	<sup>12390</sup> LOT DION	40 22 23								
	MADELEINE LALONDE 8514 ST DENIS		C 50	1000	7600	8600 1000		1C	8600 1000	CERT. No. 51/1855 (30-1-51)
745885	12380/82 DION	40 24 25								
	HELIDORE LANGEVIN 3877 BOUL GOUIN OUEST	MARCHAND	C 50	1150	5850			1C	7000	
	ST LEON									
745886	12372/66 DION	40 27 28 29 30								
	ARTHUR LAPIERRE 12340 DE SERRES		C 100	1650	9850			1C	11500	



RÔLE D'ÉVALUATION DES IMMEUBLES POUR LA PÉRIODE COMMENÇANT LE 1ER MAI, 1951  
 VALUATION ROLL OF IMMOVABLE PROPERTIES FOR THE PERIOD COMMENCING MAY 1ST 1951

RUE - STREET

QUARTIER - WARD

ARRONDISSEMENT ÉLECTORAL DISTRICT

3

NO DE COMPTE ACCOUNT NO.	EMPLACEMENT DE L'IMMEUBLE LOCATION OF PROPERTY	CADASTRE - SUBDIVISION	ENTRETIEN DES TROTTOIRS POS. DE FRONT	VALEUR (DOLLARS SEULEMENT) VALUE (DOLLARS ONLY)		VALEUR EXEMPTÉ EXEMPT VALUE	VALEUR IMPOSABLE TAXABLE VALUE	CODE	VALEUR POUR LA TAXE SCOLAIRE VALUE FOR SCHOOL TAX	RESOLUTION NO CERTIFICATE CERTIFICATE NO
	NOM ET ADRESSE DU PROPRIÉTAIRE NAME AND ADDRESS OF OWNER	OCCUPATION ET DÉNOMINATION	MAINTENANCE OF SIDEWALKS FEET FRONTAGE	TERRAIN LAND	BÂTIMENTS ET AUTRES ICHES BUILDINGS AND OTHER ITEMS					
745867	12362758 DION	40 31 32								
	J ALBERT NOBERT 12360 DION	OPERATEUR C	50	750	5950		6700	1C	6700	
745888	12352754 DION	40 33 34								
	OLYMPE BIBEAU VVE DE ADRIEN LAUZON 12352 DION	RENTIER C	50	750	5750		6500	1C	6500	
	RUELLE BOUL GOVIN OUEST GRENET BOUL GOVIN OUEST	A E 2								

RÔLE D'ÉVALUATION DES IMMEUBLES POUR LA PÉRIODE COMMENÇANT LE 1<sup>ER</sup> MAI 1951  
 VALUATION ROLL OF IMMOVABLE PROPERTIES FOR THE PERIOD COMMENCING MAY 1<sup>ST</sup> 1951

RUE - STREET

QUARTIER - WARD

ARRONDISSEMENT ÉLECTORAL DISTRICT

2

NO DE COMPTE ACCOUNT NO.	EMPLACEMENT DE L'IMMEUBLE LOCATION OF PROPERTY	CADASTRE - SUBDIVISION	ENTRETIEN DES TROTTOIRS POS. DE FRONT	VALEUR (DOLLARS SEULEMENT) VALUE (DOLLARS ONLY)		W O O U	VALEUR POUR LA TAXE SCOLAIRE VALUE FOR SCHOOL TAX	RESOLUTION NO CERTIFICAT CERTIFICATE NO
	NOM ET ADRESSE DU PROPRIÉTAIRE NAME AND ADDRESS OF OWNER	OCCUPATION ET AND DÉNOMINATION	MAINTENANCE OF SIDEWALKS FEET FRONTAGE	TERRAIN LAND	BÂTIMENTS ET AUTRES ÎTRES BUILDINGS AND OTHER ITEMS			
745889	12276/68 GRENET	44 146						
	1952 ROSARIO LECAVALIER 12268 GRENET	GERANT	C 40	650	9850		10500	1C 10500
745890	12262 GRENET	44 148						
	ROMEO DESROCHERS 12262 GRENET	COMMIS	C 40	650	450		1100	1C 1100
745891	12260/54 GRENET	44 191 192						
	1952 ROSARIO LECAVALIER 12234 GRENET	SUPERINTENDENT	C 42	650	10350		11000	1C 11000
745892	12248/52 GRENET	44 193 P194						
	ANNETTE TROTTIER 12252 GRENET	FILLE MAJEURE	C 27	400	6100		6500	1C 6500
745893	12246/44 GRENET	44 P194 P195						
	ELPHEGE TROTTIER 12244 GRENET	JOURNALIER	C 25,6	400	4000		4400	1C 4400
745894	12242/40 GRENET	44 P195 P196						
	AUORE CORBEIL ANTOINETTE CORBEIL STE DOROTHEE CD LAVAL QUE		C 25,6	400	4000		4400	1C 4400

RÔLE D'ÉVALUATION DES IMMEUBLES POUR LA PÉRIODE COMMENÇANT LE 1ER MAI, 1951  
VALUATION ROLL OF IMMOVABLE PROPERTIES FOR THE PERIOD COMMENCING MAY 1ST 1951

RUE - STREET

QUARTIER - WARD

ARRONDISSEMENT ÉLECTORAL DISTRICT

2

NO DE COMPTE ACCOUNT NO.	EMPLACEMENT DE L'IMMEUBLE LOCATION OF PROPERTY	CADASTRE - SUBDIVISION OCCUPATION ET AND DENOMINATION	ENTRETIEN DES TROTOIRS POS. DE FRONT MAINTENANCE OF SIDEWALKS FEET FRONTAGE	VALEUR (DOLLARS SEULEMENT) VALUE (DOLLARS ONLY)		VOIES VAUTES TROTTOIRS SIDEWALKS	R D O U	D E N O M I N A T I O N	VALEUR POUR LA TAXE SCOLAIRE VALUE FOR SCHOOL TAX	RESOLUTION NO CERTIFICAT CERTIFICATE NO
				TERRAIN LAND	BÂTIMENTS ET AUTRES ITEM BUILDINGS AND OTHER ITEMS					
745895	12234/36 GRENET	44 P196								
Voir Role Supp. See Supp. Roll	1952									
	ROSARIO LECAVALIER 12234 GRENET	MECANICIEN	C 27	400	4000			1C	4400	
745896	12232/22 GRENET	44 198								
Voir Role Supp. See Supp. Roll	1952									
	MARIETTE GRAYTON VVE DE FRANCOIS LAURIN 12230 GRENET		C 42	650	11850			1C	12500	
745897	LOT GRENET	44 203								
Voir Role Supp. See Supp. Roll	1952									
	J EUGENE DESROCHERS 12198 GRENET	PROP DE TAXI	C 21	350				1C	350	
745898	LOT GRENET	44 204								
Voir Role Supp. See Supp. Roll	1952									
	J EUGENE DESROCHERS 12198 GRENET	PROP DE TAXI	C 20	300				1C	300	
745899	GRENET	44 160								
Voir Role Supp. See Supp. Roll	1953									
	MONTREAL TRAMWAYS CO 159 CRAIG OUEST RM 812	P162 P164	N	1250	6750			6N	8000	
745900	12198 GRENET	44 283								
Voir Role Supp. See Supp. Roll	1954									
	J EUGENE DESROCHERS 12198 GRENET	PROPRIETAIRE DE TAXIS	C	700	4800			2C	5500	

RÔLE D'ÉVALUATION DES IMMEUBLES POUR LA PÉRIODE COMMENÇANT LE 1<sup>ER</sup> MAI, 1951  
 VALUATION ROLL OF IMMOVABLE PROPERTIES FOR THE PERIOD COMMENCING MAY 1<sup>ST</sup> 1951

RUE - STREET

QUARTIER - WARD

ARRONDISSEMENT ÉLECTORAL DISTRICT

2

NO DE COMPTE ACCOUNT NO.	EMPLACEMENT DE L'IMMEUBLE LOCATION OF PROPERTY	CADASTRE - SUBDIVISION		ENTRETIEN DES TROTTOIRS POS. DE FRONT	VALEUR (DOLLARS SEULEMENT) VALUE (DOLLARS ONLY)			VOIES VALENTS TROTTOIRS SIDEWALKS	E 0 0 0	RÉSOLUTION DE NOMINATION	VALEUR POUR LA TAXE SCOLAIRE VALUE FOR SCHOOL TAX	RÉSOLUTION NO CERTIFICATE NO
	NOM ET ADRESSE DU PROPRIÉTAIRE NAME AND ADDRESS OF OWNER	OCCUPATION ET AND DÉNOMINATION	MAINTENANCE OF SIDEWALKS FEET FRONTAGE	TERRAIN LAND	BÂTIMENTS ET AUTRES ITEX BUILDINGS AND OTHER ITEMS	VALEUR EXEMPTÉ EXEMPT VALUE	VALEUR IMPOSABLE TAXABLE VALUE					
745902	12194/92 GRENET	44 285										
	J EUGENE DESROCHERS 12198 GRENET	44 286			650	11350			20		12000	
745904	LOT GRENET	44 287										
	J EUGENE DESROCHERS 12198 GRENET		ROULIER		350				20		350	
745905	LOT GRENET	44 288										
	J EUGENE DESROCHERS 12198 GRENET		ROULIER		350				20		350	
745906	LOT GRENET	44 289										
	J EUGENE DESROCHERS 12198 GRENET		ROULIER		350				20		350	
745907	LOT GRENET	44 290										
	HENRI BOUCHARD 12167 RANGER		COMMERCANT		350				20		350	
745908	LOT GRENET	44 354										
	HENRI BOUCHARD 12167 RANGER		COMMERCANT		350				20		350	
745909	LOT GRENET	44 355										
	HENRI BOUCHARD 12167 RANGER		COMMERCANT		350				20		350	

RÔLE D'ÉVALUATION DES IMMEUBLES POUR LA PÉRIODE COMMENÇANT LE 1ER MAI, 1951  
 VALUATION ROLL OF IMMOVABLE PROPERTIES FOR THE PERIOD COMMENCING MAY 1ST 1951

RUE - STREET

QUARTIER - WARD

ARRONDISSEMENT ÉLECTORAL DISTRICT

2

NO DE COMPTE ACCOUNT NO.	EMPLACEMENT DE L'IMMEUBLE LOCATION OF PROPERTY	CADASTRE - SUBDIVISION		ENTRETIEN DES TROTTOIRS POS. DE FRONT	VALEUR (DOLLARS SEULEMENT) VALUE (DOLLARS ONLY)			VOUTES VAULTS TROTTOIRS SIDEWALKS	C O D E	VALEUR POUR LA TAXE SCOLAIRE VALUE FOR SCHOOL TAX	RESOLUTION NO CERTIFICATE	NO
	NOM ET ADRESSE DU PROPRIÉTAIRE NAME AND ADDRESS OF OWNER	OCCUPATION ET AND DÉNOMINATION	MANTENANCE OF SIDEWALKS FEET FRONTAGE	TERRAIN LAND	BÂTIMENTS ET AUTRES ITERS BUILDINGS AND OTHER ITEMS	VALEUR EXEMPTÉ EXEMPT VALUE	VALEUR IMPOSABLE TAXABLE VALUE					
	PAR DE	ST LAURENT										
	DE MESY											
745910	LOT GRENET	44	424		210		210		99E	210		
	LA CITE DE MONTREAL			E								
	HOM POUR PARC ET TERRAIN DE JEUX C S 3/2/50											
745911	LOT GRENET	44	425		210		210		99E	210		
	LA CITE DE MONTREAL			E								
	HOM POUR PARC ET TERRAIN DE JEUX C S 3/2/50											
745912	LOT GRENET	44	426		210		210		99E	210		
	LA CITE DE MONTREAL			E								
	HOM POUR PARC ET TERRAIN DE JEUX C S 3/2/50											
745913	LOT GRENET	44	427		210		210		99E	210		
	LA CITE DE MONTREAL			E								
	HOM POUR PARC ET TERRAIN DE JEUX C S 3/2/50											
745914	LOT GRENET	44	428		210		210		99E	210		
	LA CITE DE MONTREAL			E								
	HOM POUR PARC ET TERRAIN DE JEUX C S 3/2/50											

RÔLE D'ÉVALUATION DES IMMEUBLES POUR LA PÉRIODE COMMENÇANT LE 1ER MAI 1951  
 VALUATION ROLL OF IMMOVABLE PROPERTIES FOR THE PERIOD COMMENCING MAY 1ST 1951

RUE - STREET

QUARTIER - WARD

ARRONDISSEMENT ÉLECTORAL DISTRICT

2

NO DE COMPTE ACCOUNT NO.	EMPLACEMENT DE L'IMMEUBLE LOCATION OF PROPERTY	CADASTRE - SUBDIVISION		ENTRETIEN DES TROTOIRS POS. DE FRONT MAINTENANCE OF SIDEWALKS FEET FRONTAGE	VALEUR (DOLLARS SEULEMENT) VALUE (DOLLARS ONLY)		VOIES VAULTS TROTOIRS SIDEWALKS	C O D E D E N O M I N A T I O N	VALEUR POUR LA TAXE SCOLAIRE VALUE FOR SCHOOL TAX	RESOLUTION NO CERTIFICAT CERTIFICATE
		OCCUPATION ET AND DÉNOMINATION			TERRAIN LAND	BÂTIMENTS ET AUTRES BÂTIMENTS AND OTHER ITEMS				
745915	LOT GRENET LA CITE DE MONTREAL HOM POUR PARC ET TERRAIN DE JEUX C S 3/2/50	44	429	E	210	210		99E	210	
745916	LOT GRENET LA CITE DE MONTREAL HOMOLOGUE POUR PARC ET TERRAIN DE JEUX C S 3 2 50	44	430	E	210	210		99E	210	
745917	LOT GRENET LA CITE DE MONTREAL HOMOLOGUEE POUR PARC ET TERRAIN DE JEUX C S 3 2 50	44	431	E	210	210		99E	210	
745918	LOT GRENET LA CITE DE MONTREAL HOMOLOGUEE POUR PARC ET TERRAIN DE JEUX C S 3 2 50	44	432	E	210	210		99E	210	
745919	LOT GRENET LA CITE DE MONTREAL HOMOLOGUEE POUR PARC ET TERRAIN DE JEUX C S 3 2 50	44	433	E	210	210		99E	210	

RÔLE D'ÉVALUATION DES IMMEUBLES POUR LA PÉRIODE COMMENÇANT LE 1ER MAI, 1951  
 VALUATION ROLL OF IMMOVABLE PROPERTIES FOR THE PERIOD COMMENCING MAY 1ST 1951

RUE - STREET

QUARTIER - WARD

ARRONDISSEMENT ÉLECTORAL DISTRICT

2

NO DE COMPTE ACCOUNT NO.	EMPLACEMENT DE L'IMMEUBLE LOCATION OF PROPERTY	CADASTRE - SUBDIVISION	ENTRETIEN DES TROUVOIRS POS. DE FRONT MAINTENANCE OF SIDEWALKS FEET FRONTAGE	VALEUR (DOLLARS SEULEMENT) VALUE (DOLLARS ONLY)		VALEUR EXEMPTÉ EXEMPT VALUE	VALEUR IMPOSABLE TAXABLE VALUE	VOIES VALES TROUVOIRS SIDEWALKS	E D O U	DÉSIGNATION	VALEUR POUR LA TAXE SCOLAIRE VALUE FOR SCHOOL TAX	RÉSOLUTION NO CERTIFICATE CERTIFICATE NO
				TERRAIN LAND	BÂTIMENTS ET AUTRES ITEX BUILDINGS AND OTHER ITEMS							
45920	LOT GRENET	44 434	E	210		210					210	
Voir Role Supp. See Supp. Roll 1954	LA CITE DE MONTREAL											
Voir Role Supp. See Supp. Roll 1955	HOMOLOGUEE POUR PARC ET TERRAIN DE JEUX C S 3 2 50											
745921	LOT GRENET	44 435	E	210		210					210	
Voir Role Supp. See Supp. Roll 1954	LA CITE DE MONTREAL											
Voir Role Supp. See Supp. Roll 1955	HOMOLOGUEE POUR PARC ET TERRAIN DE JEUX C S 3 2 50											
745922	LOT GRENET	44 436	E	210		210					210	
Voir Role Supp. See Supp. Roll 1954	LA CITE DE MONTREAL											
Voir Role Supp. See Supp. Roll 1955	HOMOLOGUEE POUR PARC ET TERRAIN DE JEUX C S 3 2 50											
745923	LOT GRENET	44 201	E	450		450					450	
Voir Role Supp. See Supp. Roll 1954	LA CITE DE MONTREAL											
Voir Role Supp. See Supp. Roll 1955	HOMOLOGUEE POUR PARC ET TERRAIN DE JEUX											
745924	LOT GRENET	44 442	E	210		210					210	
Voir Role Supp. See Supp. Roll 1954	LA CITE DE MONTREAL											
Voir Role Supp. See Supp. Roll 1955	HOMOLOGUEE POUR PARC ET TERRAIN DE JEUX C S 3 2 50											

RÔLE D'ÉVALUATION DES IMMEUBLES POUR LA PÉRIODE COMMENÇANT LE 1ER MAI, 1951  
 VALUATION ROLL OF IMMOVABLE PROPERTIES FOR THE PERIOD COMMENCING MAY 1ST 1951

RUE - STREET

QUARTIER - WARD

ARRONDISSEMENT ÉLECTORAL DISTRICT

2

NO DE COMPTE ACCOUNT NO.	EMPLACEMENT DE L'IMMEUBLE LOCATION OF PROPERTY NOM ET ADRESSE DU PROPRIÉTAIRE NAME AND ADDRESS OF OWNER	CADASTRE - SUBDIVISION		ENTRETIEN DES TROTTOIRS POS. DE FRONT MAINTENANCE OF SIDEWALKS FEET FRONTAGE	VALEUR (DOLLARS SEULEMENT) VALUE (DOLLARS ONLY)		VOIES VAUTES TROTTOIRS SIDEWALKS CORNERS	E D O U O	VALEUR POUR LA TAXE SCOLAIRE VALUE FOR SCHOOL TAX	RESOLUTION NO CERTIFICATE NO
		OCCUPATION ET AND DÉNOMINATION			TERRAIN LAND	BÂTIMENTS ET AUTRES ITEM BUILDINGS AND OTHER ITEMS				
		PAR DE ST LAURENT								
745925	LOT GRENET	44	443			210	210		99E	210
	LA CITE DE MONTREAL			E						
	HOMOLOGUE POUR PARC ET TERRAIN DE JEUX C S 3 2 50									
745926	LOT GRENET	44	444			210	210		99E	210
	LA CITE DE MONTREAL			E						
	HOMOLOGUE POUR PARC ET TERRAIN DE JEUX C S 3 2 50									
745927	LOT GRENET	44	445			210	210		99E	210
	LA CITE DE MONTREAL			E						
	HOMOLOGUE POUR PARC ET TERRAIN DE JEUX C S 3 2 50									
745928	LOT GRENET	44	207			210	210		99E	210
	LA CITE DE MONTREAL			E						
	HOMOLOGUE POUR PARC ET TERRAIN DE JEUX C S 3 2 50									
745929	LOT GRENET	44	209			450	450		99E	450
	LA CITE DE MONTREAL			E						
	HOMOLOGUE POUR PARC ET TERRAIN DE JEUX C S 3 2 50									



RÔLE D'ÉVALUATION DES IMMEUBLES POUR LA PÉRIODE COMMENÇANT LE 1ER MAI, 1951  
 VALUATION ROLL OF IMMOVABLE PROPERTIES FOR THE PERIOD COMMENCING MAY 1ST 1951

RUE - STREET

QUARTIER - WARD

ARRONDISSEMENT ÉLECTORAL DISTRICT

2

NO DE COMPTE ACCOUNT NO.	EMPLACEMENT DE L'IMMEUBLE LOCATION OF PROPERTY	CADASTRE - SUBDIVISION		ENTRETIEN DES TROTTOIRS POS. DE FRONT MAINTENANCE OF SIDEWALKS FEET FRONTAGE	VALEUR (DOLLARS SEULEMENT) VALUE (DOLLARS ONLY)		VOIES VALES TROTTOIRS SIDEWALKS E D O O U	DÉNOMINATION	VALEUR POUR LA TAXE SCOLAIRE VALUE FOR SCHOOL TAX	RESOLUTION NO CERTIFICAT CERTIFICATE NO
		OCCUPATION ET AND DÉNOMINATION			TERRAIN LAND	BÂTIMENTS ET AUTRES ITERS BUILDINGS AND OTHER ITEMS				
745930	LOT GRENET LA CITE DE MONTREAL HOMOLOGUE PUR PARC ET TERRAIN DE JEUX C S 3 2 50	44	446	E	210	210		99E	210	
745931	LOT GRENET LA CITE DE MONTREAL HOMOLOGUE POUR PARC ET TERRAIN DE JEUX C S 3 2 50  LEGAULT <del>LEGAULT COTE NORD</del> GRENET <i>Traverses</i> BEAULIEU	44	447	E	260	260		99E	260	
747134	Lot Grenet La Compagnie de Construction de Cartierville Inc. 3749 Bout. Gouin O.  <u>Legault cote nord</u> <u>Grenet</u>	40	101	N	2900	2900		N	2900	CERT. No. 34/3344 5/14/51

ROLE D'ÉVALUATION DES IMMEUBLES POUR LA PÉRIODE COMMENÇANT LE 1ER MAI 1951  
VALUATION ROLL OF IMMOVABLE PROPERTIES FOR THE PERIOD COMMENCING MAY 1ST 1951

RUE - STREET

QUARTIER - WARD

ARRONDISSEMENT ÉLECTORAL DISTRICT

2

NO DE COMPTE ACCOUNT NO.	EMPLACEMENT DE L'IMMEUBLE LOCATION OF PROPERTY		CADASTRE - SUBDIVISION		ENTRETIEN DES TROTTOIRS POS. DE FRONT	VALEUR (DOLLARS SEULEMENT) VALUE (DOLLARS ONLY)			VOIES VALES TROTTOIRS SIDEWALKS	CODE	DÉSIGNATION	VALEUR POUR LA TAXE SCOLAIRE VALUE FOR SCHOOL TAX	RESOLUTION NO CERTIFICAT CERTIFICATE NO
	NOM ET ADRESSE DU PROPRIÉTAIRE NAME AND ADDRESS OF OWNER		OCCUPATION ET DÉNOMINATION	MANTENANCE OF SIDEWALKS FEET FRONTAGE	TERRAIN LAND	BÂTIMENTS ET AUTRES ITERS BUILDINGS AND OTHER ITEMS	VALEUR EXEMPTÉ EXEMPT VALUE	VALEUR IMPOSABLE TAXABLE VALUE					
745933	PAR DE ST LAURENT LOT LEGAULT		44	448									
	LA CITE DE MONTREAL HOMOLOGUE POUR PARC ET TERRAIN DE JEUX C S 3 2 50				E		220	220			99E	220	
745934	LOT LEGAULT		44	449									
	LA CITE DE MONTREAL HOMOLOGUE POUR PARC ET TERRAIN DE JEUX C S 3 2 50				E		220	220			99E	220	
745935	LOT LEGAULT		44	450									
	LA CITE DE MONTREAL HOMOLOGUE POUR PARC ET TERRAIN DE JEUX C S 3 2 50				E		230	230			99E	230	
745936	LOT LEGAULT		44	451									
	LA CITE DE MONTREAL HOMOLOGUE POUR PARC ET TERRAIN DE JEUX C S 3 2 50				E		230	230			99E	230	

RÔLE D'ÉVALUATION DES IMMEUBLES POUR LA PÉRIODE COMMENÇANT LE 1ER MAI, 1951  
 VALUATION ROLL OF IMMOVABLE PROPERTIES FOR THE PERIOD COMMENCING MAY, 1st 1951

RUE - STREET

QUARTIER - WARD

ARRONDISSEMENT ÉLECTORAL DISTRICT

2

NO DE COMPTE ACCOUNT NO.	EMPLACEMENT DE L'IMMEUBLE LOCATION OF PROPERTY	CADASTRE - SUBDIVISION	ENTRETIEN DES TROTTOIRS POS. DE FRONT	VALEUR (DOLLARS SEULEMENT) VALUE (DOLLARS ONLY)		VOUS ÉVALUÉS INDICATEUR DE LA VUE	CODE	DÉNOMINATION	VALEUR POUR LA TAXE SCOLAIRE VALUE FOR SCHOOL TAX	RESOLUTION NO CERTIFICAT CERTIFICATE NO
	NOM ET ADRESSE DU PROPRIÉTAIRE NAME AND ADDRESS OF OWNER	OCCUPATION ET DÉNOMINATION	MAINTENANCE OF SIDEWALKS FEET FRONTAGE	TERRAIN LAND	BÂTIMENTS ET AUTRES ITERS BUILDINGS AND OTHER ITEMS					
745937	PAR DE ST LAURENT  LOT LEGAULT  LA CITE DE MONTREAL HOMOLOGUE POUR PARC ET TERRAIN DE JEUX C S 3 2 50  RANGER DE MESY COTE SUD GRENET	44 452	E	230		230 /w	99E		230	

RÔLE D'ÉVALUATION DES IMMEUBLES POUR LA PÉRIODE COMMENÇANT LE 1<sup>ER</sup> MAI, 1951  
 VALUATION ROLL OF IMMOVABLE PROPERTIES FOR THE PERIOD COMMENCING MAY 1<sup>ST</sup> 1951

RUE - STREET

QUARTIER - WARD

ARRONDISSEMENT ÉLECTORAL DISTRICT

2

NO DE COMPTE ACCOUNT NO.	EMPLACEMENT DE L'IMMEUBLE LOCATION OF PROPERTY	CADASTRE - SUBDIVISION OCCUPATION ET / AND DÉNOMINATION	ENTRETIEN DES TROTOIRS POS. DE FRONT MAINTENANCE OF SIDEWALKS FRONT FRONTAGE	VALEUR (DOLLARS SEULEMENT) VALUE (DOLLARS ONLY)		VOIES VAULTES TROTTOIRS SIDEWALKS	E D U	DÉNOMINATION	VALEUR POUR LA TAXE SCOLAIRE VALUE FOR SCHOOL TAX	RESOLUTION NO CERTIFICATE NO
				TERRAIN LAND	BÂTIMENTS ET AUTRES ITEM BUILDINGS AND OTHER ITEMS					
745938	3770 DE MESY	44 402								
		403								
		404								
	GLODIAS CLERMONT 12454 CHEVALIER	RENTIER C		1000	500			20	1500	
745941	LOT DE MESY	44 405								
	LA CITE DE MONTREAL HOMOLOGUE POUR PARC ET TERRAIN DE JEUX C S 3 2 50	E		300		300 ✓		99E	300	
745942	LOT DE MESY	44 406								
	LA CITE DE MONTREAL HOMOLOGUE POUR PARC ET TERRAIN DE JEUX C S 3 2 50	E		300		300 ✓		99E	300	
745943	LOT DE MESY	44 407								
	LA CITE DE MONTREAL HOMOLOGUE POUR PARC ET TERRAIN DE JEUX C S 3 2 50	E		300		300 ✓		99E	300	
745944	LOT DE MESY	44 408								
	LA CITE DE MONTREAL HOMOLOGUE POUR PARC ET TERRAIN DE JEUX C S 3 2 50	E		300		300 ✓		99E	300	

RÔLE D'ÉVALUATION DES IMMEUBLES POUR LA PÉRIODE COMMENÇANT LE 1ER MAI, 1951  
 VALUATION ROLL OF IMMOVABLE PROPERTIES FOR THE PERIOD COMMENCING MAY 1st 1951

RUE - STREET

QUARTIER - WARD

ARRONDISSEMENT ÉLECTORAL DISTRICT

2

NO DE COMPTE ACCOUNT NO.	EMPLACEMENT DE L'IMMEUBLE LOCATION OF PROPERTY	CADASTRE - SUBDIVISION	ENTRETIEN DES TROTTOIRS POS. DE FRONT	VALEUR (DOLLARS SEULEMENT) VALUE (DOLLARS ONLY)		VOIES VAUTES TROTTOIRS SIDEWALKS	E C O D E	RESOLUTION NO CERTIFICAT CERTIFICATE	NO
	NOM ET ADRESSE DU PROPRIÉTAIRE NAME AND ADDRESS OF OWNER	OCCUPATION ET DÉNOMINATION AND DENOMINATION	MAINTENANCE OF SIDEWALKS FEET FRONTAGE	TERRAIN LAND	BÂTIMENTS ET AUTRES ITERS BUILDINGS AND OTHER ITEMS				
45945	LOT DE MESY LA CITE DE MONTREAL HOMOLOGUE POUR PARC ET TERRAIN DE JEUX C S 3 2 50	44 409	E	300		300	99E	300	
45946	LOT DE MESY LA CITE DE MONTREAL HOMOLOGUE POUR PARC ET TERRAIN DE JEUX C S 3 2 50	44 410	E	300		300	99E	300	
745947	LOT DE MESY LA CITE DE MONTREAL HOMOLOGUE POUR PARC ET TERRAIN DE JEUX C S 3 2 50	44 411	E	300		300	99E	300	
745948	LOT DE MESY LA CITE DE MONTREAL HOMOLOGUE POUR PARC ET TERRAIN DE JEUX C S 3 2 50  RANGER	44 412	E	350		350	99E	350	
745949	3854/50 DE MESY  ALIDA COUSINEAU EPSE S DE B DE LUCIEN ALBERT LUPIEN 2410 BOUL GDUIN OUEST	44 367 368 P369	C	100	850	8650	1C	9500	

ROLE D'ÉVALUATION DES IMMEUBLES POUR LA PÉRIODE COMMENÇANT LE 1ER MAI 1951  
VALUATION ROLL OF IMMOVABLE PROPERTIES FOR THE PERIOD COMMENCING MAY 1ST 1951

RUE - STREET

QUARTIER - WARD

ARRONDISSEMENT ÉLECTORAL DISTRICT

2

NO DE COMPTE ACCOUNT NO.	EMPLACEMENT DE L'IMMEUBLE LOCATION OF PROPERTY	CADASTRE - SUBDIVISION OCCUPATION ET / AND DÉNOMINATION	ENTRETIEN DES TROTTOIRS P.S. DE FRONT MAINTENANCE OF SIDEWALKS FEET FRONTAGE	VALEUR (DOLLARS SEULEMENT) VALUE (DOLLARS ONLY)		VOIES VAULTS TROTTOIRS SIDEWALKS	CODE DÉNOMINATION	VALEUR POUR LA TAXE SCOLAIRE VALUE FOR SCHOOL TAX	RESOLUTION NO CERTIFICAT CERTIFICATE
				TERRAIN LAND	BÂTIMENTS ET AUTRES ITEX BUILDINGS AND OTHER ITEMS				
745950	LOT DE MESY RENE JOANNETTE 27 BOUL ST JOSEPH OUEST	44 P369 VOYAGEUR	C	240			2C	240	
745951	LOT DE MESY RENE JOANNETTE 27 BOUL ST JOSEPH OUEST	44 370 VOYAGEUR	C	350			2C	350	
745952	LOT DE MESY RENE JOANNETTE 27 BOUL ST JOSEPH OUEST	44 371 VOYAGEUR	C	350			2C	350	
745953	LOT DE MESY LA COMPAGNIE DE TRANSPORT PIERREFONDS LIMITEE TRUST GENERAL DU CANADA	44 366 FIDUCIAIRE	N	400			6N	400	
745954	LOT DE MESY LA COMPAGNIE DE TRANSPORT PIERREFONDS LIMITEE TRUST GENERAL DU CANADA	44 365 FIDUCIAIRE	N	300			6N	300	
745955	LOT DE MESY LA COMPAGNIE DE TRANSPORT PIERREFONDS LIMITEE TRUST GENERAL DU CANADA	44 364 FIDUCIAIRE	N	300			6N	300	

RÔLE D'ÉVALUATION DES IMMEUBLES POUR LA PÉRIODE COMMENÇANT LE 1ER MAI, 1951  
 VALUATION ROLL OF IMMOVABLE PROPERTIES FOR THE PERIOD COMMENCING MAY 1ST 1951

RUE - STREET

QUARTIER - WARD

ARRONDISSEMENT ÉLECTORAL DISTRICT

2

NO DE COMPTE ACCOUNT NO.	EMPLACEMENT DE L'IMMEUBLE LOCATION OF PROPERTY	CADASTRE - SUBDIVISION OCCUPATION ET AND DÉNOMINATION	ENTRETIEN DES TROTTOIRS POS. DE FRONT MAINTENANCE OF SIDEWALKS FEET FRONTAGE	VALEUR (DOLLARS SEULEMENT) VALUE (DOLLARS ONLY)		VOIES VAULTS TROTTOIRS SIDEWALKS	C O D E	DÉSIGNATION	VALEUR POUR LA TAXE SCOLAIRE VALUE FOR SCHOOL TAX	RESOLUTION NO CERTIFICATE NO
				TERRAIN LAND	BÂTIMENTS ET AUTRES ITERS BUILDINGS AND OTHER ITEMS					
745956	LOT DE MESY	44 363	N	300			6N	300		
1952 1953	LA COMPAGNIE DE TRANSPORT PIERREFONDS LIMITEE TRUST GENERAL DU CANADA	FIDUCIAIRE								
745957	LOT DE MESY	44 362	N	300			6N	300		
1952 1953	LA COMPAGNIE DE TRANSPORT PIERREFONDS LIMITEE TRUST GENERAL DU CANADA	FIDUCIAIRE								
745958	LOT DE MESY	44 361	N	300			6N	300		
1952 1953	LA COMPAGNIE DE TRANSPORT PIERREFONDS LIMITEE TRUST GENERAL DU CANADA	FIDUCIAIRE								
745959	LOT DE MESY	44 360	N	300			6N	300		
1952 1953	LA COMPAGNIE DE TRANSPORT PIERREFONDS LIMITEE TRUST GENERAL DU CANADA	FIDUCIAIRE								
745960	LOT DE MESY	44 359	N	300			6N	300		
1952 1953	LA COMPAGNIE DE TRANSPORT PIERREFONDS LIMITEE TRUST GENERAL DU CANADA	FIDUCIAIRE								
745961	LOT DE MESY	44 358	N	300			6N	300		
1952 1953	LA COMPAGNIE DE TRANSPORT PIERREFONDS LIMITEE TRUST GENERAL DU CANADA	FIDUCIAIRE								

RÔLE D'ÉVALUATION DES IMMEUBLES POUR LA PÉRIODE COMMENÇANT LE 1<sup>ER</sup> MAI, 1951  
 VALUATION ROLL OF IMMOVABLE PROPERTIES FOR THE PERIOD COMMENCING MAY 1<sup>ST</sup> 1951

RUE - STREET

QUARTIER - WARD

ARRONDISSEMENT ÉLECTORAL DISTRICT

2

NO DE COMPTE ACCOUNT NO.	EMPLACEMENT DE L'IMMEUBLE LOCATION OF PROPERTY		CADASTRE - SUBDIVISION OCCUPATION ET AND DÉNOMINATION	ENTRETIEN DES TROTOIRS POS. DE FRONT MAINTENANCE OF SIDEWALKS FEET FRONTAGE	VALEUR (DOLLARS SEULEMENT) VALUE (DOLLARS ONLY)		VOIES VALES TROTOIRS SIDEWALKS	C O D E	DÉNOMINATION	VALEUR POUR LA TAXE SCOLAIRE VALUE FOR SCHOOL TAX	RESOLUTION NO CERTIFICAT CERTIFICATE
	NOM ET ADRESSE DU PROPRIÉTAIRE NAME AND ADDRESS OF OWNER				TERRAIN LAND	BÂTIMENTS ET AUTRES IEM BUILDINGS AND OTHER ITEMS					
745962	LOT DE MESY		44 357			300				300	
	LA COMPAGNIE DE TRANSPORT PIERREFONDS LIMITEE TRUST GENERAL DU CANADA		FIDUCIAIRE	N							
745963	LOT DE MESY		44 356			400				400	
	LA COMPAGNIE DE TRANSPORT PIERREFONDS LIMITEE TRUST GENERAL DU CANADA		FIDUCIAIRE	N							
	GRENET										
	CHEVALIER										
	BOUL. GOVIN. OUEST		A E 3								



RÔLE D'ÉVALUATION DES IMMEUBLES POUR LA PÉRIODE COMMENÇANT LE 1<sup>ER</sup> MAI, 1951  
 VALUATION ROLL OF IMMOVABLE PROPERTIES FOR THE PERIOD COMMENCING MAY 1<sup>ST</sup> 1951

RUE - STREET

QUARTIER - WARD

ARRONDISSEMENT ÉLECTORAL DISTRICT

3

NO DE COMPTE ACCOUNT NO.	EMPLACEMENT DE L'IMMEUBLE LOCATION OF PROPERTY	CADASTRE - SUBDIVISION OCCUPATION ET / AND DENOMINATION	ENTRETIEN DES TROTOIRS POS. DE FRONT MAINTENANCE OF SIDEWALKS FEET FRONTAGE	VALEUR (DOLLARS SEULEMENT) VALUE (DOLLARS ONLY)		VALEUR EXEMPTÉ EXEMPT VALUE	VALEUR IMPOSABLE TAXABLE VALUE	VALEUR POUR LA TAXE SCOLAIRE VALUE FOR SCHOOL TAX	RESOLUTION NO CERTIFICATE NO
				TERRAIN LAND	BÂTIMENTS ET AUTRES ICH BUILDINGS AND OTHER ITEMS				
747026 <i>1236</i>	LOT CHEVALIER	44 P3 P2 P1 4A							
<i>Voir Role Supp. See Supp. Roll</i> 1954									
<i>Voir Role Supp. See Supp. Roll</i> 1955	MAURICE LAJEUNESSE 3743 BOUL GOUIN OUEST	EPICIER	C 40	750	19250		19250 750	19250 750	1952/53 RES. No 54/195 (11/5/54)
745964	12339 CHEVALIER	44 P4 P5							
<i>Voir Role Supp. See Supp. Roll</i> 1955	ARTHUR LAPIERRE 12340 DE SERRES	BOURGEOIS	C 48	950	2250		3200	3200	
745965	12349/51 CHEVALIER	44 P5 6 P7							
<i>Voir Role Supp. See Supp. Roll</i> 1952									
<i>Voir Role Supp. See Supp. Roll</i> 1954	JOSEPH ALBERT POUPARD STE MARTINE CD CHATEAUGUAY QUE	NOTAIRE	C 62	1200	2800		4000	4000	
745966	12361 CHEVALIER	44 P7 8							
<i>Voir Role Supp. See Supp. Roll</i> 1952	ALBERT LEBLOND 12361 CHEVALIER	HOTELIER	C 60	1300	3700		5000	5000	
	ST LEON								
745967	<i>12325-29</i> LOT CHEVALIER	44 10							
	ELISE LAVOIE 12397 CHEVALIER		C 40	900	23350		23350 900	23350 900	(1953-54) RES. No 55/578 (2/9-55)

RÔLE D'ÉVALUATION DES IMMEUBLES POUR LA PÉRIODE COMMENÇANT LE 1<sup>ER</sup> MAI, 1951  
 VALUATION ROLL OF IMMOVABLE PROPERTIES FOR THE PERIOD COMMENCING MAY 1<sup>ST</sup> 1951

RUE - STREET

QUARTIER - WARD

ARRONDISSEMENT ÉLECTORAL DISTRICT

3

NO DE COMPTE ACCOUNT NO.	EMPLACEMENT DE L'IMMEUBLE LOCATION OF PROPERTY	CADASTRE - SUBDIVISION OCCUPATION ET AND DÉNOMINATION	ENTRETIEN DES TROTTOIRS PDS. DE FRONT MAINTENANCE OF SIDEWALKS FEET FRONTAGE	VALEUR (DOLLARS SEULEMENT) VALUE (DOLLARS ONLY)			VOIES VALES TROTTOIRS SIDEWALKS	CODE U	VALEUR POUR LA TAXE SCOLAIRE VALUE FOR SCHOOL TAX	RESOLUTION NO CERTIFICAT CERTIFICATE NO
				TERRAIN LAND	BÂTIMENTS ET AUTRES ITEM BUILDINGS AND OTHER ITEMS	VALEUR EXEMPTÉ EXEMPT VALUE				
745968	LOT CHEVALIER ELISE LAVOIE 12397 CHEVALIER	44 11 C	40	750				1C	750	
745969	12397/95 CHEVALIER ELISE LAVOIE 12397 CHEVALIER	44 12 FILLE MAJEURE C	40	750	6250			1C	7000	
745970	12399/401 CHEVALIER ELISE LAVOIE 12397 CHEVALIER	44 13 FILLE MAJEURE C	40	750	5750			1C	6500	
745971	12411 CHEVALIER ANJAN J KARBIN 12411 CHEVALIER	44 14 15 P CARPENTER	80	1550	1750			1P	3300	
745972	LOT CHEVALIER ANJAN J KARBIN 12411 CHEVALIER	44 16 P CARPENTER	40	750				1P	750	
745973	LOT CHEVALIER RADUL CHEVALIER 12473 CHEVALIER	44 17 C CHECKER	40	750				1C	750	

1952  
1954

RÔLE D'ÉVALUATION DES IMMEUBLES POUR LA PÉRIODE COMMENÇANT LE 1ER MAI, 1951  
 VALUATION ROLL OF IMMOVABLE PROPERTIES FOR THE PERIOD, COMMENCING MAY 1st 1951

RUE - STREET

QUARTIER - WARD

ARRONDISSEMENT ÉLECTORAL DISTRICT

3

NO DE COMPTE ACCOUNT NO.	EMPLACEMENT DE L'IMMEUBLE LOCATION OF PROPERTY	CADASTRE - SUBDIVISION	ENTRETIEN DES TROTTOIRS PDS. DE FRONT	VALEUR (DOLLARS SEULEMENT) VALUE (DOLLARS ONLY)		VOIES RUE RUE RUE	CODE	VALEUR POUR LA TAXE SCOLAIRE VALUE FOR SCHOOL TAX	RESOLUTION NO CERTIFICAT CERTIFICATE NO
	NOM ET ADRESSE DU PROPRIÉTAIRE NAME AND ADDRESS OF OWNER	OCCUPATION ET AND DENOMINATION	MAINTENANCE OF SIDEWALKS FEET FRONTAGE	TERRAIN LAND	BÂTIMENTS ET AUTRES BUILDINGS AND OTHER ITEMS				
745974	<sup>12425</sup> LOT CHEVALIER	44 P19 18	C 60	1150	7350		1C	8500 1150	52/4365 (26/5/52)
	ARTHUR G FORMAN 12399 CHEVALIER	BANK OFFICER							
745976	12435 CHEVALIER	44 P19 20	C 60	1150	9550		1C	10700	
	DOLLARD CHARLAND 12435 CHEVALIER	VENDEUR							
745977	12445 CHEVALIER	44 21	C 40	750	7000		1C	7750	
	BERNARD GRATTON 12445 CHEVALIER	MEDECIN							
745978	12455 CHEVALIER	44 22	C 40	750	4250		1C	5000	
	PAUL HENRI DUGAL 12455 CHEVALIER	IMPRIMEUR							
745979	12465 CHEVALIER	44 23	C 40	750	4050		1C	4800	
	DONAT LEFEBVRE 12465 CHEVALIER	MENUISIER							
745980	12471/75 CHEVALIER	44 24	C 40	750	3250		1C	4000	
	AMELIA MOISAN EPSE S DE S DE JOSEPH AVILA CHARLAND 12471 CHEVALIER	EMP CIVIQUE							

RÔLE D'ÉVALUATION DES IMMEUBLES POUR LA PÉRIODE COMMENÇANT LE 1<sup>ER</sup> MAI, 1951  
 VALUATION ROLL OF IMMOVABLE PROPERTIES FOR THE PERIOD COMMENCING MAY 1<sup>ST</sup> 1951

RUE - STREET

QUARTIER - WARD

ARRONDISSEMENT ÉLECTORAL DISTRICT

3

NO DE COMPTE ACCOUNT NO.	EMPLACEMENT DE L'IMMEUBLE LOCATION OF PROPERTY	CADASTRE - SUBDIVISION OCCUPATION ET AND DENOMINATION	ENTRETIEN DES TROTTOIRS POS. DE FRONT MAINTENANCE OF SIDEWALKS FEET FRONTAGE	VALEUR (DOLLARS SEULEMENT) VALUE (DOLLARS ONLY)		VOÛTES VAULTS TROTTOIRS SIDEWALKS	DÉ- CEN- OMI- NATION	VALEUR POUR LA TAXE SCOLAIRE VALUE FOR SCHOOL TAX	RÉSOLUTION NO CERTIFICATE NO
				TERRAIN LAND	BÂTIMENTS ET AUTRES ÎTCH BUILDINGS AND OTHER ITEMS				
		PAR DE ST LAURENT							
745981	12477/79 CHEVALIER  NICHOLAS KOURI 12477 CHEVALIER	44 25 P26 MERCHANT	N 60	1150	4350		1N	5500	
745982	12487/93 CHEVALIER	44 P26 P27 ENTREPRENEUR	C 59.1	1150	13850		1C	15000	
	<b>EDBÈRE NADON</b> 12487/93 CHEVALIER								
745983	12497 CHEVALIER  FRANÇOIS JOSEPH MARCEL POULIN 12497 CHEVALIER	44 P27 28 PUBLICISTE	C 40.8	800	3200		1C	4000	
745984	12509/11 CHEVALIER  ISRAEL MEUNNIER DIT LAGACE 4001 BOUL GOUIN OUEST	44 29 HOTELIER	C 40	750	6250		1C	7000	
745985	12517/15 CHEVALIER  ALBERT GELINAS 12356 CHEVALIER	44 30 EX DE TRAIN	C 40	750	4050		1C	4800	
745986	12521 CHEVALIER  PIERRE FLAHAULT 12521 CHEVALIER	44 31 CAISSIER	C 38	750	3750		1C	4500	

1952

745982

6.

Napoléon Goyer  
bourgeois

Ste. Apollonie, Laval

(873421)

30/12/50

RÔLE D'ÉVALUATION DES IMMEUBLES POUR LA PÉRIODE COMMENÇANT LE 1ER MAI 1951  
 VALUATION ROLL OF IMMOVABLE PROPERTIES FOR THE PERIOD COMMENCING MAY 1ST 1951

RUE - STREET

QUARTIER - WARD

ARRONDISSEMENT ÉLECTORAL DISTRICT

3

NO DE COMPTE ACCOUNT NO.	EMPLACEMENT DE L'IMMEUBLE LOCATION OF PROPERTY	CADASTRE - SUBDIVISION		ENTRETIEN DES TROTTOIRS POS. DE FRONT	VALEUR (DOLLARS SEULEMENT) VALUE (DOLLARS ONLY)			VOÛTES VAULTS TROTTOIRS SIDEWALKS	CODE SUBDIVISION	VALEUR POUR LA TAXE SCOLAIRE VALUE FOR SCHOOL TAX	RESOLUTION NO CERTIFICATE NO
	NOM ET ADRESSE DU PROPRIÉTAIRE NAME AND ADDRESS OF OWNER	OCCUPATION ET DÉNOMINATION	MANTENANCE OF SIDEWALKS FEET FRONTAGE	TERRAIN LAND	BÂTIMENTS ET AUTRES BÂTIMENTS AND OTHER ITEMS	VALEUR EXEMPTÉ EXEMPT VALUE	VALEUR IMPOSABLE TAXABLE VALUE				
745987	12539 CHEVALIER	44	32 33 34 35 36		3700	6300			1N	10000	
	NAGLA ZAKAIB WID OF ABOOSAMRA KOURI ALIEN C/O N KOURI 401 NOTRE DAME EST  RIVER TRAVERSEZ RIVER			N							
745988	LOT CHEVALIER	44	39 40 P37 P38								
	MURIEL A PERCIVAL 1560 SUMMERHILL N LILLIAN PERCIVAL			P	90	3250			1P	3250	
745989	12534 CHEVALIER	44	41 42 43 P38								
	NORA LILLIAN PERCIVAL MURIEL ANNA PERCIVAL 1560 SUMMERHILL AVE C/PTE A 1560 SUMMERHILL			P	50	3150	850		1P	4000	

RÔLE D'ÉVALUATION DES IMMEUBLES POUR LA PÉRIODE COMMENÇANT LE 1ER MAI 1951  
 VALUATION ROLL OF IMMOVABLE PROPERTIES FOR THE PERIOD COMMENCING MAY 1ST 1951

RUE - STREET

QUARTIER - WARD

ARRONDISSEMENT ÉLECTORAL DISTRICT

3

NO DE COMPTE ACCOUNT NO.	EMPLACEMENT DE L'IMMEUBLE LOCATION OF PROPERTY	CADASTRE - SUBDIVISION OCCUPATION ET / AND DENOMINATION	ENTRETIEN DES TROTOIRS POS. DE FRONT MAINTENANCE OF SIDEWALKS FEET FRONTAGE	VALEUR (DOLLARS SEULEMENT) VALUE (DOLLARS ONLY)				VALEUR POUR LA TAXE SCOLAIRE VALUE FOR SCHOOL TAX	RESOLUTION NO CERTIFICAT CERTIFICATE	NO NO.
				TERRAIN LAND	BÂTIMENTS ET AUTRES BÂTIMENTS AND OTHER ITEMS	VALEUR EXEMPTÉ EXEMPT VALUE	VALEUR IMPOSABLE TAXABLE VALUE			
745990	12502 CHEVALIER  LAURENT FOURNIER 12502 CHEVALIER	PAR DE ST LAURENT 44 45 47 C	80	1550	3450		5000	1C	5000	
746665 <i>Volr Role Supp. See Supp. Roll</i> 1954	12484/86 CHEVALIER  GLADYS MC MAHON WIFE S AS TO P OF THOMAS HOWARD FOX 12526 DE SERRES	44 49 P51 C	50	950	4550		5500	1C	5500	
746712 <i>Volr Role Supp. See Supp. Roll</i> 1953	LOT CHEVALIER  EUDORE NADON 12420 DE SERRES	44 P51 C	10	190			190	1C	190	
746666	12480/78 CHEVALIER  EVA NADON 12430 DE SERRES	44 P51 P53 C	40	800	8200		9000	1C	9000	
745992 <i>Volr Role Supp. See Supp. Roll</i> 1953	12472 CHEVALIER  EDWARD ALBERT HENSON SR 12472 CHEVALIER	44 P53 55 P	60	1150	1550		2700	1P	2700	
745993 <i>Volr Role Supp. See Supp. Roll</i> 1955	LOT CHEVALIER  FANNY ELIZABETH BROWNING WIFE C AS TO P OF EDWARD ALBERT HENSON 12472 CHEVALIER	44 57 P	40	800			800	1P	800	

RÔLE D'ÉVALUATION DES IMMEUBLES POUR LA PÉRIODE COMMENÇANT LE 1ER MAI, 1951  
 VALUATION ROLL OF IMMOVABLE PROPERTIES FOR THE PERIOD COMMENCING MAY 1ST 1951

RUE - STREET

QUARTIER - WARD

ARRONDISSEMENT ÉLECTORAL DISTRICT

3

NO DE COMPTE ACCOUNT NO.	EMPLACEMENT DE L'IMMEUBLE LOCATION OF PROPERTY	CADASTRE - SUBDIVISION	ENTRETIEN DES TROTTOIRS POS. DE FRONT	VALEUR (DOLLARS SEULEMENT) VALUE (DOLLARS ONLY)		VOIES VALENT TROTTOIRS SIDEWALKS	CODE DENOMINATION	VALEUR POUR LA TAXE SCOLAIRE VALUE FOR SCHOOL TAX	RESOLUTION NO CERTIFICAT CERTIFICATE
	NOM ET ADRESSE DU PROPRIÉTAIRE NAME AND ADDRESS OF OWNER	OCCUPATION ET AND DENOMINATION	MAINTENANCE OF SIDEWALKS FEET FRONTAGE	TERRAIN LAND	BÂTIMENTS ET AUTRES ITERS BUILDINGS AND OTHER ITEMS				
745994	LOT CHEVALIER GLODIAS CLERMONT 12454 CHEVALIER	44 59 RETIRE POLICEMAN	C 40	800			1C	800	
745995	12454 CHEVALIER GLODIAS CLERMONT JR 12454 CHEVALIER	44 61 CONSTABLE	C 40	800	3500		1C	4300	
745996	12448 CHEVALIER ORSEOLA MARTIN EPSE S DE B DE GEORGES HANDFIELD 12448 CHEVALIER	44 63 VOYAGEUR	C 40	800	3200		1C	4000	
746717	LOT CHEVALIER GEORGES HANDFIELD 12448 CHEVALIER	44 65 67 VOYAGEUR	C 80	1550			1C	1550	
746718	12428/30 CHEVALIER W GEORGE BOND 12430 CHEVALIER	44 P69 SALESMAN	C 40	650	3150		1C	3800	



RÔLE D'ÉVALUATION DES IMMEUBLES POUR LA PÉRIODE COMMENÇANT LE 1ER MAI, 1951  
 VALUATION ROLL OF IMMOVABLE PROPERTIES FOR THE PERIOD COMMENCING MAY 1ST 1951

RUE - STREET

QUARTIER - WARD

ARRONDISSEMENT ÉLECTORAL DISTRICT

3

NO DE COMPTE ACCOUNT NO.	EMPLACEMENT DE L'IMMEUBLE LOCATION OF PROPERTY	CADASTRE - SUBDIVISION	ENTRETIEN DES TROTTOIRS POS. DE FRONT	VALEUR (DOLLARS SEULEMENT) VALUE (DOLLARS ONLY)		VALEUR EXEMPTÉ EXEMPT VALUE	VALEUR IMPOSABLE TAXABLE VALUE	VOIES VALEURS TROTTOIRS SIDEWALKS	U O C U	DÉSIGNATION	VALEUR POUR LA TAXE SCOLAIRE VALUE FOR SCHOOL TAX	RESOLUTION NO CERTIFICAT CERTIFICATE NO
	NOM ET ADRESSE DU PROPRIÉTAIRE NAME AND ADDRESS OF OWNER	OCCUPATION ET AND DENOMINATION	MAINTENANCE OF SIDEWALKS FEET FRONTAGE	TERRAIN LAND	BÂTIMENTS ET AUTRES ITEM BUILDINGS AND OTHER ITEMS							
745998	12422 CHEVALIER	44 P69 71		900	1300		2200				2200	
	RUTH PETTINGELL WIFE S AS TO P OF W GEORGE BOND 12430 CHEVALIER	AGENT	C 40									
745999	LOT CHEVALIER	44 73		800			800				800	
	WILLIAM GEORGE BOND 12430 CHEVALIER	AGENT	C 40									
			103583	311640	1344050	796550	859140				1655690T	
			103583	311640	1344050	796550	859140				1655690G	

RÔLE D'ÉVALUATION DES IMMEUBLES POUR LA PÉRIODE COMMENÇANT LE 1ER MAI 1951  
VALUATION ROLL OF IMMOVABLE PROPERTIES FOR THE PERIOD COMMENCING MAY 1ST 1951

RUE - STREET

QUARTIER - WARD

ARRONDISSEMENT ÉLECTORAL DISTRICT

3

NO DE COMPTE ACCOUNT NO.	EMPLACEMENT DE L'IMMEUBLE LOCATION OF PROPERTY		CADASTRE - SUBDIVISION		ENTRETIEN DES TROTTOIRS PDS. DE FRONT  MAINTENANCE OF SIDEWALKS FEET FRONTAGE	VALEUR (DOLLARS SEULEMENT) VALUE (DOLLARS ONLY)		VOIES VAULTS TROTTOIRS SIDEWALKS	C D E C D E N O M I N A T I O N	VALEUR POUR LA TAXE SCOLAIRE VALUE FOR SCHOOL TAX	RESOLUTION NO CERTIFICATE NO	
	NOM ET ADRESSE DU PROPRIÉTAIRE NAME AND ADDRESS OF OWNER		OCCUPATION ET AND DENOMINATION			TERRAIN LAND	BÂTIMENTS ET AUTRES ITEM BUILDINGS AND OTHER ITEMS					VALEUR EXEMPTÉ EXEMPT VALUE
746000	12406/08 CHEVALIER CLEMENTINE GAUTHIER LA PLAINE TERREBONNE P Q		44	75	C	40	800	4200		5000	1C	5000
746001	12400 CHEVALIER EMILE BOUVRETTE 12400 CHEVALIER		44	77	C	40	800	3500		4300	1C	4300
746002	12398/94 CHEVALIER GASTON CHAPUT 12398 CHEVALIER		44	79	C	40	800	11200		12000	1C	12000
747059	12390/92 CHEVALIER MATHILDE FRANCOEUR VVE DE EMILE LEGAULT 3637 BOUL GOUIN OUEST		44	P81 P82	C	31	600	7900		8500	1C	8500
747060	12384/86 CHEVALIER 3815/19 ST LEON  ALBERTINE LEGAULT 3815 ST LEON  ST LEON		44	P81 P82	C	49	1100	8400		9500	1C	9500

RÔLE D'ÉVALUATION DES IMMEUBLES POUR LA PÉRIODE COMMENÇANT LE 1ER MAI, 1951  
 VALUATION ROLL OF IMMOVABLE PROPERTIES FOR THE PERIOD COMMENCING MAY 1ST 1951

RUE - STREET

QUARTIER - WARD

ARRONDISSEMENT ÉLECTORAL DISTRICT

3

NO DE COMPTE ACCOUNT NO.	EMPLACEMENT DE L'IMMEUBLE LOCATION OF PROPERTY	CADASTRE - SUBDIVISION	ENTRETIEN DES TROTTOIRS PDS. DE FRONT	VALEUR (DOLLARS SEULEMENT) VALUE (DOLLARS ONLY)		VALEUR EXEMPTÉ EXEMPT VALUE	VALEUR IMPOSABLE TAXABLE VALUE	VOIES VALEUR TROTTOIRS SIDEWALKS	C O D E	DÉSIGNATION	VALEUR POUR LA TAXE SCOLAIRE VALUE FOR SCHOOL TAX	RESOLUTION NO CERTIFICATE CERTIFICATE NO
	NOM ET ADRESSE DU PROPRIÉTAIRE NAME AND ADDRESS OF OWNER	OCCUPATION ET AND DENOMINATION	MAINTENANCE OF SIDEWALKS FEET FRONTAGE	TERRAIN LAND	BÂTIMENTS ET AUTRES ITERS BUILDINGS AND OTHER ITEMS							
1 746005	12348 CHEVALIER	44 116 117										
1952	ISRAEL MEUNIER DIT LAGACE 4001 BOUL GOUIN OUEST  BOUL GOUIN OUEST ST LEON CHEVALIER	HOTELIER	C 80	1550	1700		3250		10		3250	

RÔLE D'ÉVALUATION DES IMMEUBLES POUR LA PÉRIODE COMMENÇANT LE 1ER MAI 1951  
 VALUATION ROLL OF IMMOVABLE PROPERTIES FOR THE PERIOD COMMENCING MAY 1ST 1951

RUE - STREET

QUARTIER - WARD

ARRONDISSEMENT ÉLECTORAL DISTRICT

NO DE COMPTE ACCOUNT NO.	EMPLACEMENT DE L'IMMEUBLE LOCATION OF PROPERTY	CADASTRE - SUBDIVISION	ENTRETIEN DES TROTTOIRS PDS. DE FRONT	VALEUR (DOLLARS SEULEMENT) VALUE (DOLLARS ONLY)			VOIES VALEURS STREETS SUBDIVISIONS	E D O O U	DÉSIGNATION	VALEUR POUR LA TAXE SCOLAIRE VALUE FOR SCHOOL TAX	RESOLUTION NO CERTIFICAT CERTIFICATE	NO
	NOM ET ADRESSE DU PROPRIÉTAIRE NAME AND ADDRESS OF OWNER	OCCUPATION ET AND DÉSIGNATION	MAINTENANCE OF SIDEWALKS FEET FRONTAGE	TERRAIN LAND	BÂTIMENTS ET AUTRES ITEM BUILDINGS AND OTHER ITEMS	VALEUR EXEMPTÉ EXEMPT VALUE						
	PAR DE ST LAURENT											
746004	12356 CHEVALIER	44 115										
	ALBERT GELINAS 12356 CHEVALIER	EXP DE TRAIN	C	80	1450	1550				3000	1C	3000
746005	LOT ST LEON	44 114										
	ALBERT GELINAS 12356 CHEVALIER	EXP DE TRAIN	C		1400					1400	2C	1400
746006	3832 ST LEON	44 113										
	MADELEINE BOURGEDIS ERSE S DE B DE GASTON HEROUX 3832 ST LEON	RIVEUR	C		1100	1400				2500	2C	2500
746007	LOT ST LEON	44 112										
	J EDUARD ROSE 12348 CHEVALIER	MARCHAND	C		1150					1150	2C	1150
746008	LOT ST LEON	44 P111										
	HELIDORE LANGEVIN 3877 BOUL GOUIN OUEST	P110 MARCHAND DE BOIS	C		1500					1500	2C	1500
	RIVOLI											
	TRAVERSEZ											
	RIVOLI											

1952

746007

e

George A Langelier  
Marchand

12380 Deon

876671

24-1-51

RÔLE D'ÉVALUATION DES IMMEUBLES POUR LA PÉRIODE COMMENÇANT LE 1ER MAI, 1951  
VALUATION ROLL OF IMMOVABLE PROPERTIES FOR THE PERIOD COMMENCING MAY 1st 1951

RUE - STREET

QUARTIER - WARD

ARRONDISSEMENT ÉLECTORAL DISTRICT

3

NO DE COMPTE ACCOUNT NO.	EMPLACEMENT DE L'IMMEUBLE LOCATION OF PROPERTY	CADASTRE - SUBDIVISION	ENTRETIEN DES TROTTOIRS PDR. DE FRONT	VALEUR (DOLLARS SEULEMENT) VALUE (DOLLARS ONLY)		VALEUR EXEMPTÉ EXEMPT VALUE	VALEUR IMPOSABLE TAXABLE VALUE	VOIES SIDEWALKS	E D O U	D E N O M I N A T I O N	VALEUR POUR LA TAXE SCOLAIRE VALUE FOR SCHOOL TAX	RESOLUTION NO CERTIFICAT CERTIFICATE NO.
	NOM ET ADRESSE DU PROPRIÉTAIRE NAME AND ADDRESS OF OWNER	OCCUPATION ET AND DENOMINATION	MAINTENANCE OF SIDEWALKS FEET FRONTAGE	TERRAIN LAND	BÂTIMENTS ET AUTRES ITEM BUILDINGS AND OTHER ITEMS							
746010	3857 ST LEON MENAS GREGORIEFF 8130 BLOOMFIELD AVE OCCUPATION DU DOMAINE PUBLIC POUR FINS PRIVÉES SURTAXE TOTAL	44 84 PATISSIER N 10.00 .80 10.80		1400	5100		6500X		1N		6500	
746011	3835 ST LEON ZEPHIR PILON 3835 ST LEON CHEVALIER DION	44 83 RENTIER C		1400	4100		5500		1C		5500	
747024	3647/49 ST LEON GISELE AUMONT EPSE C EN B DE PAUL ROCHON 3647 ST LEON MARC AUMONT 1871 DESCARRIERES	40 92 JOURNALISTE VENDEUR C		1050	12700		13750		2C		13750	
747025	3643/45 ST LEON GISELE AUMONT EPSE C EN B DE PAUL ROCHON 3647 ST LEON MARC AUMONT 1871 DESCARRIERES BOCAGE / COTE SUD / NOTRE DAME DES ANGES	40 93 JOURNALISTE VENDEUR A E 45 C		1000	12700		13700		2C		13700	

746010

M.

John A. Papas

2035 Bourdonniers

Salé (881628) 27/2/51

RÔLE D'ÉVALUATION DES IMMEUBLES POUR LA PÉRIODE COMMENÇANT LE 1ER MAI, 1951  
 VALUATION ROLL OF IMMOVABLE PROPERTIES FOR THE PERIOD COMMENCING MAY 1ST 1951

RUE - STREET

QUARTIER - WARD

ARRONDISSEMENT ÉLECTORAL DISTRICT

45

NO DE COMPTE ACCOUNT NO.	EMPLACEMENT DE L'IMMEUBLE LOCATION OF PROPERTY		CADASTRE - SUBDIVISION		ENTRETIEN DES TROTTOIRS POS. DE FRONT	VALEUR (DOLLARS SEULEMENT) VALUE (DOLLARS ONLY)		VOIES TROTTOIRS SIGNALÉES	E D O U	DÉSIGNATION	VALEUR POUR LA TAXE SCOLAIRE VALUE FOR SCHOOL TAX	RESOLUTION NO CERTIFICAT CERTIFICATE NO
	NOM ET ADRESSE DU PROPRIÉTAIRE NAME AND ADDRESS OF OWNER	OCCUPATION ET AND DENOMINATION	MANTENANCE OF SIDEWALKS FEET FRONTAGE	TERRAIN LAND	BÂTIMENTS ET AUTRES BUILDINGS AND OTHER ITEMS	VALEUR EXEMPTÉ EXEMPT VALUE	VALEUR IMPOSABLE TAXABLE VALUE					
746013	PAR DE ST LAURENT 3310 BOCAGE		35 13 14									
	RENE MARSOLAIS 3310 BOCAGE		TAVERNIER	C	99	1350	12150			1C	13500	
	FRECHETTE											
746015	VOISIN DE 3422 BOCAGE		35 44									
	JEANNETTE GALARNEAU 3422 BOCAGE			C	1493	650	950			1C	1600	
746016	3422/20 BOCAGE		35 43									
	JEANNETTE GALARNEAU 3422 BOCAGE			C	52	600	7900			1C	8500	
746017	3434/36 BOCAGE		35 69									
	FABIOLA DEGUIRE VVE DE RADUL MELOCHE 3434 BOCAGE			C	52	600	1600			1C	2200	
746018	12375/77 STE CROIX		35 68									
	MAURICE BOILEAU 12377 STE CROIX		ARCHITECTE	C	144	550	14950			1C	15500	
	STE CROIX TRAVERSEZ STE CROIX											



RÔLE D'ÉVALUATION DES IMMEUBLES POUR LA PÉRIODE COMMENÇANT LE 1ER MAI 1951  
 VALUATION ROLL OF IMMOVABLE PROPERTIES FOR THE PERIOD COMMENCING MAY 1ST 1951

RUE - STREET

QUARTIER - WARD

ARRONDISSEMENT ÉLECTORAL DISTRICT

45

NO DE COMPTE ACCOUNT NO.	EMPLACEMENT DE L'IMMEUBLE LOCATION OF PROPERTY	CADASTRE - SUBDIVISION OCCUPATION ET / AND DENOMINATION	ENTRETIEN DES TROTTOIRS POS. DE FRONT MAINTENANCE OF SIDEWALKS FEET FRONTAGE	VALEUR (DOLLARS SEULEMENT) VALUE (DOLLARS ONLY)		VALEUR EXEMPTÉ EXEMPT VALUE	VALEUR IMPOSABLE TAXABLE VALUE	VOIES VAULTS TROTTOIRS SIDEWALKS	U O O U	DENOMINATION	VALEUR POUR LA TAXE SCOLAIRE VALUE FOR SCHOOL TAX	RESOLUTION NO CERTIFICATE NO
				TERRAIN LAND	BÂTIMENTS ET AUTRES ITCM BUILDINGS AND OTHER ITEMS							
746021	3417 BOCAGE J HECTOR MALLETTE 3417 BOCAGE	PAR DE ST LAURENT 35 42 ACHETEUR	524	650	5350		6000				6000	
746022	3405/01 BOCAGE NAPOLEON LAMER 3403 BOCAGE FRECHETTE	35 41 RENTIER	156	700	8300		9000				9000	
746023	3317 BOCAGE LES SOEURS DE LA MISERICORDE DE MONTREAL 12435 STE CROIX RESIDENCE DE L' AUMONIER	35 17 P16 E	165	850	3650	4500				X11E	4500	
746024	3307 BOCAGE AVILA CREVIER JR 3307 BOCAGE NOTRE DAME DES ANGES RANGER BDUL GOUIN OUEST	35 P16 C A E 2	406	500	2500		3000				3000	

RÔLE D'ÉVALUATION DES IMMEUBLES POUR LA PÉRIODE COMMENÇANT LE 1ER MAI, 1951  
 VALUATION ROLL OF IMMOVABLE PROPERTIES FOR THE PERIOD COMMENCING MAY 1st 1951

RUE - STREET

QUARTIER - WARD

ARRONDISSEMENT ÉLECTORAL DISTRICT

2

NO DE COMPTE ACCOUNT NO.	EMPLACEMENT DE L'IMMEUBLE LOCATION OF PROPERTY	CADASTRE - SUBDIVISION OCCUPATION ET AND DÉNOMINATION	ENTRETIEN DES TROTTOIRS PDS. DE FRONT MAINTENANCE OF SIDEWALKS FEET FRONTAGE	VALEUR (DOLLARS SEULEMENT) VALUE (DOLLARS ONLY)		VALEUR EXEMPTÉ EXEMPT VALUE	VALEUR IMPOSABLE TAXABLE VALUE	VALEUR POUR LA TAXE SCOLAIRE VALUE FOR SCHOOL TAX	RESOLUTION NO CERTIFICAT CERTIFICATE NO
				TERRAIN LAND	BÂTIMENTS ET AUTRES ITEM BUILDINGS AND OTHER ITEMS				
	PAR DE	ST LAURENT							
746954	12281/83 RANGER	44 P139 P144	C 50	700	3300		4000	10	4000
	RAOUL HADE 12176 LACHAPELLE	MECANICIEN							
746025	12277/75 RANGER	44 172 173 174 175	C 80	1700	1800		3500	10	3500
	ALEXINA AUGER VVE DE ALBERT CORSEIL 12275 RANGER								
746026	12261/53 RANGER	44 176 177 178	C 60	1250	17250		18500	10	18500
	LOUIS LAVOIE 12253 RANGER	BOURGEOIS							
746027	12245/39 RANGER	44 179 183 184 185	C 80	1700	6300		8000	10	8000
	PHILIAS LAVOIE 12245 RANGER	MENUISIER							

Val. Role Supp.  
 Supp. Roll 1954

4-2-410 68M 3-50-49195

RÔLE D'ÉVALUATION DES IMMEUBLES POUR LA PÉRIODE COMMENÇANT LE 1ER MAI, 1951  
VALUATION ROLL OF IMMOVABLE PROPERTIES FOR THE PERIOD COMMENCING MAY 1ST 1951

RUE - STREET

QUARTIER - WARD

ARRONDISSEMENT ÉLECTORAL DISTRICT

2

NO DE COMPTE ACCOUNT NO.	EMPLACEMENT DE L'IMMEUBLE LOCATION OF PROPERTY		CADASTRE - SUBDIVISION		ENTRETIEN DES TROTTOIRS POS. DE FRONT  MAINTENANCE OF SIDEWALKS FEET FRONTAGE	VALEUR (DOLLARS SEULEMENT) VALUE (DOLLARS ONLY)				VOIES VALENT TROTTOIRS SIDEWALKS CODE DÉSIGNATION	VALEUR POUR LA TAXE SCOLAIRE VALUE FOR SCHOOL TAX	RESOLUTION NO CERTIFICAT CERTIFICATE NO
	NOM ET ADRESSE DU PROPRIÉTAIRE NAME AND ADDRESS OF OWNER		OCCUPATION ET ANG DÉSIGNATION			TERRAIN LAND	BÂTIMENTS ET AUTRES ÎTÈM BUILDINGS AND OTHER ITEMS	VALEUR EXEMPTÉ EXEMPT VALUE	VALEUR IMPOSABLE TAXABLE VALUE			
	PAR DE ST LAURENT											
746028	12231 RANGER		44	186 187	C	40	850	3150		4000	1C	4000
	JOSEPH GARAND 12231 RANGER		BOURGEOIS									
746029	LOT RANGER		44	188	C	20	400			400	1C	400
	JOSEPH GARAND 12231 RANGER											
746030	12221/23 RANGER		44	189 190	N	40	850	3150		4000	1N	4000
	SPIROS PANTIS 12221 RANGER CARTIERVILLE ICE CREAM PARLOR		RESTAURANT KEEPER									
746031	LOT RANGER		44	161	N	40	850			850	5N	850
	MONTREAL TRAMWAYS 159 CRAIG OUEST RM 812											
746032	LOT RANGER		44	205	N	20	400			400	5N	400
	MONTREAL TRAMWAYS 159 CRAIG OUEST RM 812											
746033	LOT RANGER		44	206	N	20	400			400	5N	400
	MONTREAL TRAMWAYS 159 CRAIG OUEST RM 812											

RÔLE D'ÉVALUATION DES IMMEUBLES POUR LA PÉRIODE COMMENÇANT LE 1ER MAI, 1951  
 VALUATION ROLL OF IMMOVABLE PROPERTIES FOR THE PERIOD COMMENCING MAY 1ST 1951

RUE - STREET

QUARTIER - WARD

ARRONDISSEMENT ÉLECTORAL DISTRICT

2

NO DE COMPTE ACCOUNT NO.	EMPLACEMENT DE L'IMMEUBLE LOCATION OF PROPERTY	CADASTRE - SUBDIVISION OCCUPATION ET AND DÉNOMINATION	ENTRETIEN DES TROTOIRS POS. DE FRONT MAINTENANCE OF SIDEWALKS FEET FRONTAGE	VALEUR (DOLLARS SEULEMENT) VALUE (DOLLARS ONLY)		VALEUR EXEMPTÉ EXEMPT VALUE	VALEUR IMPOSABLE TAXABLE VALUE	VALEUR POUR LA TAXE SCOLAIRE VALUE FOR SCHOOL TAX	RESOLUTION NO CERTIFICAT CERTIFICATE	NO
				TERRAIN LAND	BÂTIMENTS ET AUTRES ICHES BUILDINGS AND OTHER ITEMS					
746034	12199/95 RANGER  ADRIEN LEGAULT 12197 RANGER	PAR DE ST LAURENT 44 208 210 CONSTABLE	C 40	850	6450		7300	7300	1C	
746035	12193/89 RANGER  HENRI BOUCHARD 16 BOUL ROMAIN L ABORD A PLOUFFE	44 211 212 MARCHAND	C 40	850	6450		7300	7300	1C	
746036	12185/81 RANGER  HENRI BOUCHARD 16 BOUL ROMAIN L ABORD A PLOUFFE	44 274 275 COMMERCANT	C 40	850	6450		7300	7300	1C	
746037	12179/69 RANGER  HENRI BOUCHARD 16 BOUL ROMAIN L ABORD A PLOUFFE	44 278 280 P281 COMMERCANT	C 50	1050	13450		14500	14500	1C	
746038	12167 RANGER  HENRI BOUCHARD 16 BOUL ROMAIN L ABORD A PLOUFFE  DE MESY	44 P281 282 COMMERCANT	C 30	650	1650		2300	2300	1C	

ROLE D'ÉVALUATION DES IMMEUBLES POUR LA PÉRIODE COMMENÇANT LE 1<sup>ER</sup> MAI 1951  
VALUATION ROLL OF IMMOVABLE PROPERTIES FOR THE PERIOD COMMENCING MAY 1<sup>ST</sup> 1951

RUE - STREET

QUARTIER - WARD

ARRONDISSEMENT ÉLECTORAL DISTRICT

2

NO DE COMPTE ACCOUNT NO.	EMPLACEMENT DE L'IMMEUBLE LOCATION OF PROPERTY		CADASTRE - SUBDIVISION		ENTRETIEN DES TROTTOIRS PDR. DE FRONT	VALEUR (DOLLARS SEULEMENT) VALUE (DOLLARS ONLY)				VOÛTES VAULTS "TROTTOIRS" SIDEWALKS	B O O U D E N O M I N A T I O N	VALEUR POUR LA TAXE SCOLAIRE VALUE FOR SCHOOL TAX	RESOLUTION NO CERTIFICAT CERTIFICATE NO	
	NOM ET ADRESSE DU PROPRIÉTAIRE NAME AND ADDRESS OF OWNER	OCCUPATION ET AND DENOMINATION	MANTENANCE OF SIDEWALKS FEET FRONTAGE	TERRAIN LAND	BÂTIMENTS ET AUTRES ITEM BUILDINGS AND OTHER ITEMS	VALEUR EXEMPTÉ EXEMPT VALUE	VALEUR IMPOSABLE TAXABLE VALUE							
	PAR DE ST LAURENT													
746039	LOT RANGER	44	413	E		250		250			99E	250		
	LA CITE DE MONTREAL HOMOLOGUE POUR PARC ET TERRAIN DE JEUX C S 3/2/50													
746040	12135 LOT RANGER	44	414	E		250	2250	250	2250		97E	2250 250	1952-53 CERT. No. 55/2665 (15-11-55)	
	MARIE JEANNE BRAZEAU VVE DE HENRI ST JEAN HOMOLOGUE POUR PARC ET TERRAIN DE JEUX C S 3/2-50													
746041	LOT RANGER	44	415	E		250		250			99E	250		
	LA CITE DE MONTREAL HOMOLOGUE POUR PARC ET TERRAIN DE JEUX C S 3/2/50													
746042	LOT RANGER	44	416	E		250		250			99E	250		
	LA CITE DE MONTREAL HOMOLOGUE POUR PARC ET TERRAIN DE JEUX C S 3/2/50													
746043	LOT RANGER	44	417	E		250		250			99E	250		
	LA CITE DE MONTREAL HOMOLOGUE POUR PARC ET TERRAIN DE JEUX C S 3/2/50													
746044	LOT RANGER	44	418	E		250		250			99E	250		
	LA CITE DE MONTREAL HOMOLOGUE POUR PARC ET TERRAIN DE JEUX C S 3/2/50													

1066

RÔLE D'ÉVALUATION DES IMMEUBLES POUR LA PÉRIODE COMMENÇANT LE 1<sup>ER</sup> MAI, 1951  
 VALUATION ROLL OF IMMOVABLE PROPERTIES FOR THE PERIOD COMMENCING MAY 1<sup>ST</sup> 1951

RUE - STREET

QUARTIER - WARD

ARRONDISSEMENT ÉLECTORAL DISTRICT

2

NO DE COMPTE ACCOUNT NO.	EMPLACEMENT DE L'IMMEUBLE LOCATION OF PROPERTY	CADASTRE - SUBDIVISION	ENTRETIEN DES TROTTOIRS POS. DE FRONT MAINTENANCE OF SIDEWALKS FEET FRONTAGE	VALEUR (DOLLARS SEULEMENT) VALUE (DOLLARS ONLY)		VOIES VAULTS TROTTOIRS SIDEWALKS	U D O U	DÉSIGNATION	VALEUR POUR LA TAXE SCOLAIRE VALUE FOR SCHOOL TAX	RESOLUTION NO CERTIFICAT CERTIFICATE
				TERRAIN LAND	BÂTIMENTS ET AUTRES BUILDINGS AND OTHER ITEMS					
	PAR DE ST LAURENT									
46045	LOT RANGER LA CITE DE MONTREAL HOMOLOGUE POUR PARC ET TERRAIN DE JEUX C S 3/2/50	44 419	E	250				99E	250	
746046	LOT RANGER LA CITE DE MONTREAL HOMOLOGUE POUR PARC ET TERRAIN DE JEUX C S 3/2/50	44 420	E	250				99E	250	
746047	LOT RANGER LA CITE DE MONTREAL HOMOLOGUE POUR PARC ET TERRAIN DE JEUX C S 3/2/50	44 421	E	250				99E	250	
746048	LOT RANGER LA CITE DE MONTREAL HOMOLOGUE POUR PARC ET TERRAIN DE JEUX C S 3/2/50	44 422	E	250				99E	250	
746049	LOT RANGER LA CITE DE MONTREAL HOMOLOGUE POUR PARC ET TERRAIN DE JEUX C S 3/2/50	44 423	E	250				99E	250	
746050	LOT RANGER LA CITE DE MONTREAL HOMOLOGUE POUR PARC ET TERRAIN DE JEUX C S 3/2/50	44 200	E	500				99E	500	

ROLE D'ÉVALUATION DES IMMEUBLES POUR LA PÉRIODE COMMENÇANT LE 1ER MAI, 1951  
 VALUATION ROLL OF IMMOVABLE PROPERTIES FOR THE PERIOD COMMENCING MAY 1st 1951

RUE - STREET

QUARTIER - WARD

ARRONDISSEMENT ÉLECTORAL DISTRICT

2

NO DE COMPTE ACCOUNT NO.	EMPLACEMENT DE L'IMMEUBLE LOCATION OF PROPERTY		CADASTRE - SUBDIVISION		ENTRETIEN DES TROTTOIRS POS. DE FRONT  MAINTENANCE OF SIDEWALKS FEET FRONTAGE	VALEUR (DOLLARS SEULEMENT) VALUE (DOLLARS ONLY)			VALEUR POUR LA TAXE SCOLAIRE VALUE FOR SCHOOL TAX	RESOLUTION NO CERTIFICAT CERTIFICATE NO	
	NOM ET ADRESSE DU PROPRIÉTAIRE NAME AND ADDRESS OF OWNER		OCCUPATION ET ANG DÉSIGNATION			TERRAIN LAND	BÂTIMENTS ET AUTRES ITEM BUILDINGS AND OTHER ITEMS	VALEUR EXEMPTÉ EXEMPT VALUE			VALEUR IMPOSABLE TAXABLE VALUE
746051	PAR DE ST LAURENT LOT RANGER		4.4	202	E	500		500	99E	500	
	LA CITE DE MONTREAL HOMOLOGUE POUR PARC ET TERRAIN DE JEUX C S 3/2/50										
746052	LOT RANGER		44	437	E	250		250	99E	250	
	LA CITE DE MONTREAL HOMOLOGUE POUR PARC ET TERRAIN DE JEUX C S 3/2/50										
746053	LOT RANGER		44	438	E	250		250	99E	250	
	LA CITE DE MONTREAL HOMOLOGUE POUR PARC ET TERRAIN DE JEUX C S 3/2/50										
1	746054	LOT RANGER		44	439	E	250		250	99E	250
		LA CITE DE MONTREAL HOMOLOGUE POUR PARC ET TERRAIN DE JEUX C S 3/2/50									
	746055	LOT RANGER		44	440	E	250		250	97E	250
		ISRAEL MEUNIER 4001 BOUL GOUIN OUEST			HOTELIER						
		HOMOLOGUE POUR PARC ET TERRAIN DE JEUX C S 3/2/50									

RÔLE D'ÉVALUATION DES IMMEUBLES POUR LA PÉRIODE COMMENÇANT LE 1ER MAI 1951  
 VALUATION ROLL OF IMMOVABLE PROPERTIES FOR THE PERIOD COMMENCING MAY 1ST 1951

RUE - STREET

QUARTIER - WARD

ARRONDISSEMENT ÉLECTORAL DISTRICT

2

NO DE COMPTE ACCOUNT NO.	EMPLACEMENT DE L'IMMEUBLE LOCATION OF PROPERTY	CADASTRE - SUBDIVISION	ENTRETIEN DES TROTTOIRS POS. DE FRONT	VALEUR (DOLLARS SEULEMENT) VALUE (DOLLARS ONLY)		VOIES INDICÉES SIDEWALKS	U O O U	VALEUR POUR LA TAXE SCOLAIRE VALUE FOR SCHOOL TAX	RESOLUTION NO CERTIFICAT CERTIFICATE NO
	NOM ET ADRESSE DU PROPRIÉTAIRE NAME AND ADDRESS OF OWNER	OCCUPATION ET DÉNOMINATION	MAINTENANCE OF SIDEWALKS FEET FRONTAGE	TERRAIN LAND	BÂTIMENTS ET AUTRES ICHES BUILDINGS AND OTHER ITEMS				
746056	LOT RANGER ISRAEL MEUNIER 4001 BOUL. GOVIN OUEST HOMOLOGUE POUR PARC ET TERRAIN DE JEUX C S 3/2/50 LEGAULT	44 441	E	250			97E	250	
746058	LOT RANGER LA CITE DE MONTREAL HOMOLOGUE POUR PARC ET TERRAIN DE JEUX C S 3/2/50	44 294	E	1300			99E	1300	
746059	LOT RANGER LA CITE DE MONTREAL HOMOLOGUE POUR PARC ET TERRAIN DE JEUX C S 3/2/50	44 292	E	650			99E	650	
746060	LOT RANGER LA CITE DE MONTREAL HOMOLOGUE POUR PARC ET TERRAIN DE JEUX C S 3/2/50	44 388	E	260			99E	260	
746061	LOT RANGER LA CITE DE MONTREAL HOMOLOGUE POUR PARC ET TERRAIN DE JEUX C S 3/2/50	44 387	E	260			99E	260	
746062	LOT RANGER LA CITE DE MONTREAL HOMOLOGUE POUR PARC ET TERRAIN DE JEUX C S 3/2/50	44 386	E	260			99E	260	



RÔLE D'ÉVALUATION DES IMMEUBLES POUR LA PÉRIODE COMMENÇANT LE 1ER MAI, 1951  
 VALUATION ROLL OF IMMOVABLE PROPERTIES FOR THE PERIOD COMMENCING MAY 1st 1951

RUE - STREET

QUARTIER - WARD

ARRONDISSEMENT ÉLECTORAL DISTRICT

2

NO DE COMPTE ACCOUNT NO.	EMPLACEMENT DE L'IMMEUBLE LOCATION OF PROPERTY		CADASTRE - SUBDIVISION		ENTRETIEN DES TROTTOIRS POS. DE FRONT  MAINTENANCE OF SIDEWALKS FEET FRONTAGE	VALEUR (DOLLARS SEULEMENT) VALUE (DOLLARS ONLY)			VOIES VOIES TROTTOIRS SIDEWALKS	E O O U	DÉSIGNATION	VALEUR POUR LA TAXE SCOLAIRE VALUE FOR SCHOOL TAX	RESOLUTION NO CERTIFICAT CERTIFICATE NO
	NOM ET ADRESSE DU PROPRIÉTAIRE NAME AND ADDRESS OF OWNER		OCCUPATION ET AND DÉNOMINATION			TERRAIN LAND	BÂTIMENTS ET AUTRES ITEX BUILDINGS AND OTHER ITEMS	VALEUR EXEMPTÉ EXEMPT VALUE					
746063	PAR DE ST LAURENT LOT RANGER		44	385				260	260		E	260	
	LA CITE DE MONTREAL HOMOLOGUE POUR PARC ET TERRAIN DE JEUX C. S. 3/2/50												
746064	LOT RANGER		44	384				260	260		E	260	
	LA CITE DE MONTREAL HOMOLOGUE POUR PARC ET TERRAIN DE JEUX C S 3/2/50												
746065	LOT RANGER		44	383				260	260		E	260	
	LA CITE DE MONTREAL HOMOLOGUE POUR PARC ET TERRAIN DE JEUX C S 3/2/50												
746066	LOT RANGER		44	382				260	260		E	260	
	LA CITE DE MONTREAL HOMOLOGUE POUR PARC ET TERRAIN DE JEUX C S 3/2/50												
746067	LOT RANGER		44	381									
	GEORGES LAFRAMBOISE 12114 RANGER			CONSTABLE				260			C	260	
746068	LOT RANGER		44	380									
	GEORGES LAFRAMBOISE 12116 RANGER CARTIERVILLE			CONSTABLE				260			C	260	

RÔLE D'ÉVALUATION DES IMMEUBLES POUR LA PÉRIODE COMMENÇANT LE 1ER MAI, 1951  
 VALUATION ROLL OF IMMOVABLE PROPERTIES FOR THE PERIOD COMMENCING MAY, 1st 1951

RUE - STREET

QUARTIER - WARD

ARRONDISSEMENT ÉLECTORAL DISTRICT

2

NO DE COMPTE ACCOUNT NO.	EMPLACEMENT DE L'IMMEUBLE LOCATION OF PROPERTY	CADASTRE - SUBDIVISION	ENTRETIEN DES TROTTOIRS POS. DE FRONT	VALEUR (DOLLARS SEULEMENT) VALUE (DOLLARS ONLY)		VALEUR EXEMPTÉ EXEMPT VALUE	VALEUR IMPOSABLE TAXABLE VALUE	VOIES VALEURS TROTTOIRS SIDEWALKS	C O D E	DÉSIGNATION	VALEUR POUR LA TAXE SCOLAIRE VALUE FOR SCHOOL TAX	RÉSOLUTION NO CERTIFICAT CERTIFICATE	NO
	NOM ET ADRESSE DU PROPRIÉTAIRE NAME AND ADDRESS OF OWNER	OCCUPATION ET AND DENOMINATION	MAINTENANCE OF SIDEWALKS FEET FRONTAGE	TERRAIN LAND	BÂTIMENTS ET AUTRES BUILDINGS AND OTHER ITEMS								
	PAR DE	ST LAURENT											
746069	12116/18 RANGER	44 379											
		378											
	GEORGES LAFRAMBOISE 12116 RANGER	CONSTABLE	C 41	500	9500		10000		1C		10000		
746071	12126/24 RANGER	44 377											
		376											
	ERNEST ROBITAILLE 12126 RANGER	INSTITUTEUR	C 40	500	6300		6800		1C		6800		
746072	12130/32 RANGER	44 375											
		374											
	OLYMPE BLONDIN 12132 RANGER	TAILLEUR DE PIERRE	C 40	500	6000		6500		1C		6500		
746073	12134/36 RANGER	44 373											
		372											
	EQUARD BLONDIN 12134 RANGER	EMP CIVIQUE	C 40	500	6000		6500		1C		6500		
	DE MESY												
746074	12156/54 RANGER	44 457											
		456											
	JEAN BAPTISTE LAURIN 12154 RANGER	CAPITAINE DE POLICE	C 163	1150	4850		6000		1C		6000		

RÔLE D'ÉVALUATION DES IMMEUBLES POUR LA PÉRIODE COMMENÇANT LE 1ER MAI, 1951  
VALUATION ROLL OF IMMOVABLE PROPERTIES FOR THE PERIOD COMMENCING MAY 1ST 1951

RUE - STREET

QUARTIER - WARD

ARRONDISSEMENT ÉLECTORAL DISTRICT

2

NO DE COMPTE ACCOUNT NO.	EMPLACEMENT DE L'IMMEUBLE LOCATION OF PROPERTY		CADASTRE - SUBDIVISION		ENTRETIEN DES TROTTOIRS POS. DE FRONT  MAINTENANCE OF SIDEWALKS FEET FRONTAGE	VALEUR (DOLLARS SEULEMENT) VALUE (DOLLARS ONLY)		VALEUR EXEMPTÉ EXEMPT VALUE	VALEUR IMPOSABLE TAXABLE VALUE	C	D	E	VALEUR POUR LA TAXE SCOLAIRE VALUE FOR SCHOOL TAX	RESOLUTION NO CERTIFICAT CERTIFICATE NO
	NOM ET ADRESSE DU PROPRIÉTAIRE NAME AND ADDRESS OF OWNER	OCCUPATION ET AND DÉNOMINATION	TERRAIN LAND	BÂTIMENTS ET AUTRES ITEM BUILDINGS AND OTHER ITEMS										
746075	PAR DE ST LAURENT 12158/62 RANGER		44	455 454	C 50	1100	7900		9000				9000	
	MAURICE RICHARD 12158 RANGER		JOUEUR DE HOCKEY PROFESSIONNEL											
746076	12164/66 RANGER		44	166 DE LA 165-3	C 20	500	4500		5000				5000	
	LAURA THIBAUT EPSE DE EMILE H CREVIER 12164 RANGER													
746077	LOT RANGER		44	165-2	C	90			90				90	
	LAURA THIBAUT EPSE DE EMILE H CREVIER 12164 RANGER		PASSAGE											
746078	12172/70 RANGER		44	165-1 DE LA 163-1	C 20.6	450	4050		4500				4500	
	ROGER THIBAUT 7480 HENRI JULIEN		MACHINISTE											
746079	12176/78 RANGER		44	P163 159	C 28.6	600	3700		4300				4300	
	AURELE CORBEIL BERNABE CORBEIL STE DOROTHEE LAVAL P Q		JARDINIERS											

RÔLE D'ÉVALUATION DES IMMEUBLES POUR LA PÉRIODE COMMENÇANT LE 1ER MAI 1951  
 VALUATION ROLL OF IMMOVABLE PROPERTIES FOR THE PERIOD COMMENCING MAY 1ST 1951

RUE - STREET

QUARTIER - WARD

ARRONDISSEMENT ÉLECTORAL DISTRICT

2

NO DE COMPTE ACCOUNT NO.	EMPLACEMENT DE L'IMMEUBLE LOCATION OF PROPERTY	CADASTRE - SUBDIVISION OCCUPATION ET AND DÉNOMINATION	ENTRETIEN DES TROTTOIRS POS. DE FRONT MAINTENANCE OF SIDEWALKS FEET FRONTAGE	VALEUR (DOLLARS SEULEMENT) VALUE (DOLLARS ONLY)		VOIES VALES TROTTOIRS SIDEWALKS	CODE	DÉNOMINATION	VALEUR POUR LA TAXE SCOLAIRE VALUE FOR SCHOOL TAX	RESOLUTION NO CERTIFICATE NO
				TERRAIN LAND	BÂTIMENTS ET AUTRES ITEM BUILDINGS AND OTHER ITEMS					
746080	12184 RANGER	44 158								
	1952	157								
	BERNARD BENOIT R R 2 BRIGHAM CD BROME QUE	FACTEUR	C 40	850	1150			1C	2000	
746081	12192/90 RANGER	44 156								
		155								
	MAURICE BEAUDOIN 12207 LACHAPELLE	BOUCHER	C 40	900	1600			1C	2500	
746082	12196/98 RANGER	44 154								
		153								
	ROSARIO MONTREUIL STE DOROTHEE CD LAVAL P Q	JARDINIER	C 40	900	4100			1C	5000	
746083	LOT RANGER	44 152								
	1952									
	HECTOR LABELLE EDOUARD LABELLE ST MARTIN P Q		C 20	450				1C	450	
746664	LOT RANGER	44 151								
	1952									
	HECTOR LABELLE EDOUARD LABELLE ST MARTIN P Q		C 20	450				1C	450	

RÔLE D'ÉVALUATION DES IMMEUBLES POUR LA PÉRIODE COMMENÇANT LE 1<sup>ER</sup> MAI, 1951  
 VALUATION ROLL OF IMMOVABLE PROPERTIES FOR THE PERIOD COMMENCING MAY 1<sup>ST</sup> 1951

RUE - STREET

QUARTIER - WARD

ARRONDISSEMENT ÉLECTORAL DISTRICT

2

NO DE COMPTE ACCOUNT NO.	EMPLACEMENT DE L'IMMEUBLE LOCATION OF PROPERTY	CADASTRE - SUBDIVISION	ENTRETIEN DES TROTTIRS POS. DE FRONT	VALEUR (DOLLARS SEULEMENT) VALUE (DOLLARS ONLY)			VOIES VAULTES TROTTIRS SIDEWALKS	U D O U	DÉSIGNATION	VALEUR POUR LA TAXE SCOLAIRE VALUE FOR SCHOOL TAX	RÉSOLUTION NO CERTIFICAT CERTIFICATE NO
	NOM ET ADRESSE DU PROPRIÉTAIRE NAME AND ADDRESS OF OWNER	OCCUPATION ET DÉNOMINATION	MAINTENANCE OF SIDEWALKS FEET FRONTAGE	TERRAIN LAND	BÂTIMENTS ET AUTRES ITCM BUILDINGS AND OTHER ITEMS	VALEUR EXEMPTÉ EXEMPT VALUE					
746084	LOT RANGER	44 150									
	1952 HECTOR LABELLE EDOUARD LABELLE ST MARTIN P Q	C	20	450		450			1C	450	
746085	12220 RANGER	44 149									
	1952 HECTOR LABELLE EDOUARD LABELLE ST MARTIN P Q	C	60	1350	3650	5000			1C	5000	
746088	LOT RANGER	44 135									
	ROCCO SCIARAFFA AUBAIN 25 AVE MON REPOS L ABORD A PLOUFFE	C	20	450		450			1C	450	
746089	LOT RANGER	44 134									
	ROCCO SCIARAFFA AUBAIN 25 AVE MON REPOS L ABORD A PLOUFFE	C	20	450		450			1C	450	
746090	LOT RANGER	44 P133									
	ROCCO SCIARAFFA AUBAIN 25 AVE MON REPOS L ABORD A PLOUFFE	C	17	400		400			1C	400	

RÔLE D'ÉVALUATION DES IMMEUBLES POUR LA PÉRIODE COMMENÇANT LE 1ER MAI 1951  
 VALUATION ROLL OF IMMOVABLE PROPERTIES FOR THE PERIOD COMMENCING MAY 1ST 1951

RUE - STREET

QUARTIER - WARD

ARRONDISSEMENT ÉLECTORAL DISTRICT

2

NO DE COMPTE ACCOUNT NO.	EMPLACEMENT DE L'IMMEUBLE LOCATION OF PROPERTY	CADASTRE - SUBDIVISION OCCUPATION ET AND DÉNOMINATION	ENTRETIEN DES TROTTOIRS POS. DE FRONT MAINTENANCE OF SIDEWALKS FEET FRONTAGE	VALEUR (DOLLARS SEULEMENT) VALUE (DOLLARS ONLY)		VOIES VALENT TROTTOIRS SIDEWALKS	C CODE	DÉNOMINATION	VALEUR FOUR LA TAXE SCOLAIRE VALUE FOR SCHOOL TAX	RESOLUTION NO CERTIFICATE NO
				TERRAIN LAND	BÂTIMENTS ET AUTRES ITEM BUILDINGS AND OTHER ITEMS					
746091	12240/42 RANGER	44 P133 132	C 40	850	4150			1C	5000	
	JOSEPH GARAND 12242 RANGER	SERREFREINS								
746092	12246 RANGER	44 131 130	C 40	750	750			1C	1500	
	GEORGES HERTELEER 12253 RANGER	EXPEDITEUR								
746093	12256/58 RANGER	44 129 P128	C 38	700	4800			1C	5500	
	ARTHUR E BARCK 12258 RANGER	TAILLEUR								
746094	12264/66 RANGER	44 P128 127 126	C 42	800	4200			1C	5000	
	HORMISDAS MELOCHE STE GENEVIEVE P Q	CULTIVATEUR								
746095	12270 RANGER	44 125 124	C 40	750	2050			1C	2800	
	NINA GOHIER EPSE S DE B DE JEAN GEORGES RANGER 12270 RANGER	MECANICIEN								

ROLE D'ÉVALUATION DES IMMEUBLES POUR LA PÉRIODE COMMENÇANT LE 1ER MAI, 1951  
VALUATION ROLL OF IMMOVABLE PROPERTIES FOR THE PERIOD COMMENCING MAY 1st 1951

RUE - STREET

QUARTIER - WARD

ARRONDISSEMENT ÉLECTORAL DISTRICT

2

NO DE COMPTE ACCOUNT NO.	EMPLACEMENT DE L'IMMEUBLE LOCATION OF PROPERTY	CADASTRE - SUBDIVISION	ENTRETIEN DES TROTTOIRS POS. DE FRONT	VALEUR (DOLLARS SEULEMENT) VALUE (DOLLARS ONLY)		VOIES-VALLÉES TROTTOIRS SOLÉNAIRES	E D O O U	DÉSIGNATION	VALEUR POUR LA TAXE SCOLAIRE VALUE FOR SCHOOL TAX	RESOLUTION NO CERTIFICAT CERTIFICATE NO
	NOM ET ADRESSE DU PROPRIÉTAIRE NAME AND ADDRESS OF OWNER	OCCUPATION ET DÉNOMINATION	MAINTENANCE OF SIDEWALKS FRONT FRONTAGE	TERRAIN LAND	BÂTIMENTS ET AUTRES ICHES BUILDINGS AND OTHER ITEMS					
746096	12282/80 RANGER	44 123 122								
1953	MARIE ANNE ROUSSE VVE DE HECTOR JOLY 5/9 PROP 12280 RANGER LUCIEN JOLY 1/9 PROP GERMAINE JOLY 1/9 PROP JEAN PAUL JOLY 1/9 PROP THERESE JOLY 1/9 PROP	C 44	44	750	1350			1C	2100	
747007	RANGER	44 121-4 458								
1952	JARRY AUTOMOBILE LIMITEE 4384 ST DENIS	N 402	402	750	1600			5N	2350	
747070	LOT RANGER	44 121-3 459								
	A HENRI GALARNEAU 3422 BOCAGE	C 12	12	230				1C	230	
	BOUL GOVIN OUEST RIVOLI									
	BOUL GOVIN OUEST ST LEON	A E 3								

RÔLE D'ÉVALUATION DES IMMEUBLES POUR LA PÉRIODE COMMENÇANT LE 1ER MAI 1951  
 VALUATION ROLL OF IMMOVABLE PROPERTIES FOR THE PERIOD COMMENCING MAY 1ST 1951

RUE - STREET

QUARTIER - WARD

ARRONDISSEMENT ÉLECTORAL DISTRICT

3

NO DE COMPTE ACCOUNT NO.	EMPLACEMENT DE L'IMMEUBLE LOCATION OF PROPERTY	CADASTRE - SUBDIVISION OCCUPATION ET AND DENOMINATION	ENTRETIEN DES PROFONDEUR PDE. DE FRONT MAINTENANCE OF SIDEWALKS FEET FRONTAGE	VALEUR (DOLLARS SEULEMENT) VALUE (DOLLARS ONLY)		VOIES VAULTS TROTTOIRS SIDEWALKS	E D D E C U	VALEUR POUR LA TAXE SCOLAIRE VALUE FOR SCHOOL TAX	RESOLUTION NO CERTIFICAT CERTIFICATE
				TERRAIN LAND	BÂTIMENTS BY BUILDINGS ITEM BUILDINGS AND OTHER ITEMS				
746097	LOT RIVOLI	44 80		350			2C	350	
1952	MELIDDORE LANGEVIN 3875 BOUL GOUIN OUEST A H LANGEVIN ET FRERE	MARCHAND							
	OCCUPATION OF THE PUBLIC DOMAIN FOR PRIVATE PURPOSES	<del>2-00</del> 10.00							
	SURTAX	16 .80							
	TOTAL	<del>2-16</del> 10.80							
746098	LOT RIVOLI	44 78		350			2C	350	
1952	MELIDDORE LANGEVIN 3875 BOUL GOUIN OUEST A H LANGEVIN ET FRERE	MARCHAND							
	OCCUPATION OF THE PUBLIC DOMAIN FOR PRIVATE PURPOSES	<del>2-00</del> 10.00							
	SURTAX	16 .80							
	TOTAL	<del>2-16</del> 10.80							
746099	LOT RIVOLI	44 76		350			2C	350	
1952	MELIDDORE LANGEVIN 3875 BOUL GOUIN OUEST A H LANGEVIN ET FRERE	MARCHAND							
	OCCUPATION OF THE PUBLIC DOMAIN FOR PRIVATE PURPOSES	<del>2-00</del> 10.00							
	SURTAX	16 .80							
	TOTAL	<del>2-16</del> 10.80							
746100	LOT RIVOLI	44 74		350			2C	350	
1952	MELIDDORE LANGEVIN 3877 BOUL GOUIN OUEST	MARCHAND							
	OCCUPATION OF THE PUBLIC DOMAIN FOR PRIVATE PURPOSES	<del>2-00</del> 10.00							
	SURTAX	16 .80							
	TOTAL	<del>2-16</del> 10.80							



RÔLE D'ÉVALUATION DES IMMEUBLES POUR LA PÉRIODE COMMENÇANT LE 1ER MAI, 1951  
 VALUATION ROLL OF IMMOVABLE PROPERTIES FOR THE PERIOD COMMENCING MAY 1st 1951

RUC - STREET

QUARTIER - WARD

ARRONDISSEMENT ÉLECTORAL DISTRICT

3

NO DE COMPTE ACCOUNT NO.	EMPLACEMENT DE L'IMMEUBLE LOCATION OF PROPERTY	CADASTRE - SUBDIVISION OCCUPATION ET AND DÉNOMINATION	ENTRETIEN DES TROTTOIRS POS. DE FRONT MAINTENANCE OF SIDEWALKS FEET FRONTAGE	VALEUR (DOLLARS SEULEMENT) VALUE (DOLLARS ONLY)		VOUES VAULTS TROTTOIRS SIDEWALKS	CODE	VALEUR POUR LA TAXE SCOLAIRE VALUE FOR SCHOOL TAX	RESOLUTION NO CERTIFICAT CERTIFICATE
				TERRAIN LAND	BÂTIMENTS ET AUTRES ITEM BUILDINGS AND OTHER ITEMS				
746101	LOT RIVOLI	44 72		350			20	350	
1952	HELIODORE LANGEVIN 3877 BOUL GOUIN OUEST	MARCHAND							
	OCCUPATION OF THE PUBLIC DOMAIN FOR PRIVATE PURPOSES	<del>2-00</del> 10.00							
	SURTAX	<del>16</del> .80							
	TOTAL	<del>2-16</del> 10.80							
746102	LOT RIVOLI	44 70		350			20	350	
1952	HELIODORE LANGEVIN 3877 BOUL GOUIN OUEST	MARCHAND							
	OCCUPATION OF THE PUBLIC DOMAIN FOR PRIVATE PURPOSES	<del>2-00</del> 10.00							
	SURTAX	<del>16</del> .80							
	TOTAL	<del>2-16</del> 10.80							
746103	LOT RIVOLI	44 68		350			20	350	
1952	HELIODORE LANGEVIN 3877 BOUL GOUIN OUEST	MARCHAND							
	OCCUPATION OF THE PUBLIC DOMAIN FOR PRIVATE PURPOSES	<del>2-00</del> 10.00							
	SURTAX	<del>16</del> .80							
	TOTAL	<del>2-16</del> 10.80							
746104	LOT RIVOLI	44 66		350			20	350	
1952	HELIODORE LANGEVIN 3877 BOUL GOUIN OUEST	MARCHAND							
	OCCUPATION OF THE PUBLIC DOMAIN FOR PRIVATE PURPOSES	<del>2-00</del> 10.00							
	SURTAX	<del>16</del> .80							
	TOTAL	<del>2-16</del> 10.80							

1078

RÔLE D'ÉVALUATION DES IMMEUBLES POUR LA PÉRIODE COMMENÇANT LE 1ER MAI, 1951  
 VALUATION ROLL OF IMMOVABLE PROPERTIES FOR THE PERIOD COMMENCING MAY, 1ST 1951

RUE - STREET

QUARTIER - WARD

ARRONDISSEMENT ÉLECTORAL DISTRICT

3

NO DE COMPTE ACCOUNT NO.	EMPLACEMENT DE L'IMMEUBLE LOCATION OF PROPERTY	CADASTRE - SUBDIVISION OCCUPATION ET / AND DENOMINATION	ENTRETIEN DES TROTTOIRS POS. DE FRONT MAINTENANCE OF SIDEWALKS FEET FRONTAGE	VALEUR (DOLLARS SEULEMENT) VALUE (DOLLARS ONLY)				VALEUR POUR LA TAXE SCOLAIRE VALUE FOR SCHOOL TAX	RESOLUTION NO CERTIFICAT CERTIFICATE NO
				TERRAIN LAND	BÂTIMENTS ET AUTRES ITEM BUILDINGS AND OTHER ITEMS	VALEUR EXEMPTÉ EXEMPT VALUE	VALEUR IMPOSABLE TAXABLE VALUE		
746105	LOT RIVOLI GLODIAS CLERMONT 12454 CHEVALIER	44 64 ENTREPRENEUR	C	350			350	2C	350
746106	LOT RIVOLI GLODIAS CLERMONT 12454 CHEVALIER	44 62 60 ENTREPRENEUR	C	700 350	7.300		8.000 350	2C	8.000 350
746107	LOT RIVOLI GLODIAS CLERMONT 12454 CHEVALIER	44 60 ENTREPRENEUR	E	350			350	2C	350
746108	LOT RIVOLI GLODIAS CLERMONT 12454 CHEVALIER	44 58 ENTREPRENEUR	C	350			350	2C	350
746109	LOT RIVOLI J ERNEST BONNEAU 12491 RIVOLI	44 56 GERANT	C	350			350	2C	350
746110	12491 RIVOLI J ERNEST BONNEAU 12491 RIVOLI	44 54 GERANT	C	350	5650		6000	2C	6000
746111	12551 RIVOLI JOSEPH ALBERT PROVOST 12551 RIVOLI	44 P52 P50 P48 P46 ELECTRICIEN	C	1000	3000		4000	2C	4000

RES. No. 57/4925  
(7/1/51)

1070

RÔLE D'ÉVALUATION DES IMMEUBLES POUR LA PÉRIODE COMMENÇANT LE 1ER MAI, 1951  
 VALUATION ROLL OF IMMOVABLE PROPERTIES FOR THE PERIOD COMMENCING MAY 1st 1951

RUE - STREET

QUARTIER - WARD

ARRONDISSEMENT ÉLECTORAL DISTRICT

3

NO DE COMPTE ACCOUNT NO.	EMPLACEMENT DE L'IMMEUBLE LOCATION OF PROPERTY	CADASTRE - SUBDIVISION	ENTRETIEN DES TROTTOIRS PDS. DE FRONT	VALEUR (DOLLARS SEULEMENT) VALUE (DOLLARS ONLY)		VOIES VAUTES TROTTOIRS SIDEWALKS	DÉSIGNATION	VALEUR POUR LA TAXE SCOLAIRE VALUE FOR SCHOOL TAX	RESOLUTION NO CERTIFICAT CERTIFICATE
	NOM ET ADRESSE DU PROPRIÉTAIRE NAME AND ADDRESS OF OWNER	OCCUPATION ET AND DÉNOMINATION	MAINTENANCE OF SIDEWALKS FEET FRONTAGE	TERRAIN LAND	BÂTIMENTS ET AUTRES ITEM BUILDINGS AND OTHER ITEMS				
746112	12537 RIVOLI	44 P52 P50 P48 P46		1000	1000		2P	2000	
	ERNEST FREDERICK DREW 12537 RIVOLI	FOREMAN							
	RIVER TRAVERSEZ RIVER. ST LEON BOUL GOUIN OUEST LACHAPÉLLE RIVIERE								

RÔLE D'ÉVALUATION DES IMMEUBLES POUR LA PÉRIODE COMMENÇANT LE 1ER MAI, 1951  
VALUATION ROLL OF IMMOVABLE PROPERTIES FOR THE PERIOD COMMENCING MAY 1ST 1951

RUE - STREET

QUARTIER - WARD

ARRONDISSEMENT ÉLECTORAL DISTRICT

3

NO DE COMPTE ACCOUNT NO.	EMPLACEMENT DE L'IMMEUBLE LOCATION OF PROPERTY		CADASTRE - SUBDIVISION		ENTRETIEN DES TROTTOIRS POS. DE FRONT MAINTENANCE OF SIDEWALKS FEET FRONTAGE	VALEUR (DOLLARS SEULEMENT) VALUE (DOLLARS ONLY)			VALEUR POUR LA TAXE SCOLAIRE VALUE FOR SCHOOL TAX	RESOLUTION NO CERTIFICAT CERTIFICATE NO	
	NOM ET ADRESSE DU PROPRIÉTAIRE NAME AND ADDRESS OF OWNER	OCCUPATION ET AND DÉNOMINATION	TERRAIN LAND	BÂTIMENTS ET AUTRES ITEM BUILDINGS AND OTHER ITEMS		VALEUR EXEMPTÉ EXEMPT VALUE	VALEUR IMPOSABLE TAXABLE VALUE	VALEUR EXEMPTÉ EXEMPT VALUE			VALEUR IMPOSABLE TAXABLE VALUE
746114	PAR DE ST LAURENT 12507/05 LACHAPELLE		P52		30	3650	22000 4850	22000 8500	10	8500	EFF. 1954/55 CART 1212 1213 20/4/56
746116	12489/87 LACHAPELLE		P52		58	850	1650	2500	10	2500	
746118	LACHAPELLE		52	3							
				2							
				1							
				467							
				466							
	THE BELMONT PARK CO LTD 12530 RIVOLI				4821	58250	25600	83850	5N	83850	
	TAKE NOTICE THAT IMPERIAL TOBACCO BLDG SIGN 200 CORNER GOUIN AND ST LEON										
	ST LEON										
746119	3900 ST LEON		P51								
			P51								
	PENELOPE Z GEORGIADOU WID OF SPIROS ROUMANIS 1/2 AGNE CONSTANTINOU KOUSKOUROS WIDOW OF NICOLAS KOULIOMPA ALIAS COLOMBOS 1/4 ANASTASSIA COLOMBOS 1/4 4617 WELLINGTON VERDUN P Q				1182	4450	1550	6000	1N	6000	

RÔLE D'ÉVALUATION DES IMMEUBLES POUR LA PÉRIODE COMMENÇANT LE 1<sup>ER</sup> MAI 1951  
VALUATION ROLL OF IMMOVABLE PROPERTIES FOR THE PERIOD COMMENCING MAY 1<sup>ST</sup> 1951

RUE - STREET

QUARTIER - WARD

ARRONDISSEMENT ÉLECTORAL DISTRICT

3

NO DE COMPTE ACCOUNT NO.	EMPLACEMENT DE L'IMMEUBLE LOCATION OF PROPERTY	CADASTRE - SUBDIVISION	ENTRETIEN DES TROTTOIRS POS. DE FRONT	VALEUR (DOLLARS SEULEMENT) VALUE (DOLLARS ONLY)				VOÛTES VAULTS TROTTOIRS SIDEWALKS	CODE	VALEUR POUR LA TAXE SCOLAIRE VALUE FOR SCHOOL TAX	RESOLUTION NO CERTIFICAT CERTIFICATE NO
	NOM ET ADRESSE DU PROPRIÉTAIRE NAME AND ADDRESS OF OWNER	OCCUPATION ET AND DÉNOMINATION	MAINTENANCE OF SIDEWALKS FEET FRONTAGE	TERRAIN LAND	BÂTIMENTS ET AUTRES ITERS BUILDINGS AND OTHER ITEMS	VALEUR EXEMPTÉ EXEMPT VALUE	VALEUR IMPOSABLE TAXABLE VALUE				
746120 <del>751120</del> 1952	12335 LACHAPELLE ISRAËL MEUNIER DIT LAGACE 4001 BOUL GOUIN OUEST	PAR DE ST LAURENT P51		1689	1900	800		2700	1C	2700	
746121	BOUL GOUIN OUEST LACHAPELLE	A E 2 49 2		50	900	1100		2000	1C	2000	
746700	ALPHONSE PLESSIS DIT BELAIR ST EUSTACHE P Q A/S ALP SENAY 159 CRAIG OUEST	48 3		332	1000	6500		7500	1C	7500	
746701	NOËL DUTRISAC PLAGE LAVAL LAVAL P Q	CULTIVATEUR		37	850	6450		7300	1C	7300	
746702	12277/81 LACHAPELLE NOËL DUTRISAC PLAGE LAVAL LAVAL P Q	48 2		37	850	6450		7300	1C	7300	
746702	12265 LACHAPELLE PAUL EMILE BEAUDET 12265 LACHAPELLE CARTIERVILLE	48 1		1241	2500	2300		4800	1C	4800	
746123	12247/49 LACHAPELLE ADRIEN FOURNEL 12247 LACHAPELLE	P47		376	750	750		1500	1C	1500	

RÔLE D'ÉVALUATION DES IMMEUBLES POUR LA PÉRIODE COMMENÇANT LE 1ER MAI, 1951  
 VALUATION ROLL OF IMMOVABLE PROPERTIES FOR THE PERIOD COMMENCING MAY, 1ST 1951

RUE - STREET

QUARTIER - WARD

ARRONDISSEMENT ÉLECTORAL DISTRICT

2

NO DE COMPTE ACCOUNT NO.	EMPLACEMENT DE L'IMMEUBLE LOCATION OF PROPERTY NOM ET ADRESSE DU PROPRIÉTAIRE NAME AND ADDRESS OF OWNER	CADASTRE - SUBDIVISION OCCUPATION ET AND DÉNOMINATION	ENTRETIEN DES TROTTOIRS POS. DE FRONT MAINTENANCE OF SIDEWALKS FEET FRONTAGE	VALEUR (DOLLARS SEULEMENT) VALUE (DOLLARS ONLY)		VALEUR EXEMPTÉ EXEMPT VALUE	VALEUR IMPOSABLE TAXABLE VALUE	VALEUR POUR LA TAXE SCOLAIRE VALUE FOR SCHOOL TAX	RÉSOLUTION NO CERTIFICATE NO
				TERRAIN LAND	BÂTIMENTS ET AUTRES BÂTIMENTS AND OTHER ITEMS				
746124	12241/37 LACHAPELLE 1952 CHARLES ROSE 8413 ST DENIS	P47 COMMIS	55.6	1100	2200		3300	1C	3300
746125	12231 LACHAPELLE 1952 HECTOR LABELLE EDOUARD LABELLE ST MARTIN P Q	P46 CULTIVATEUR CULTIVATEUR	43	850	750		1600	1C	1600
746126	12217 LACHAPELLE 1952 HECTOR LABELLE EDOUARD LABELLE ST MARTIN P Q	P46	50	1000	500		1500	1C	1500
746127	12211 LACHAPELLE 1955 MAURICE BLOUIN 12211 LACHAPELLE	P44 CHAUFFEUR MECANICIEN	28	550	950		1500	1C	1500
746128	12203/07 LACHAPELLE GEORGES TROTTIER 12203 LACHAPELLE	P44 COMMERCANT	49	1000	2000		3000	1C	3000
746129	12199/93 LACHAPELLE 1955 ALICE LABERGE VVE DE HECTOR GAUTHIER 12197 LACHAPELLE	44 453	49.2	900	5100		6000	1C	6000
746130	12181 LACHAPELLE J PIERRE D DAUPHINAIS 12181 LACHAPELLE	P44 FACTEUR	79.9	1550	850		2400	1C	2400

ROLE D'EVALUATION DES IMMEUBLES POUR LA PERIODE COMMENÇANT LE 1ER MAI, 1951  
VALUATION ROLL OF IMMOVABLE PROPERTIES FOR THE PERIOD COMMENCING MAY 1st 1951

RUE - STREET

QUARTIER - WARD

ARRONDISSEMENT ÉLECTORAL DISTRICT

2

NO DE COMPTE ACCOUNT NO.	EMPLACEMENT DE L'IMMEUBLE LOCATION OF PROPERTY	CADASTRE - SUBDIVISION	ENTRETIEN DES TROTTOIRS POS. DE FRONT	VALEUR (DOLLARS SEULEMENT) VALUE (DOLLARS ONLY)			E D O U	VALEUR POUR LA TAXE SCOLAIRE VALUE FOR SCHOOL TAX	RESOLUTION NO CERTIFICAT CERTIFICATE NO
	NOM ET ADRESSE DU PROPRIÉTAIRE NAME AND ADDRESS OF OWNER	OCCUPATION ET AND DENOMINATION	MANTENANCE OF SIDEWALKS FEET FRONTAGE	TERRAIN LAND	BÂTIMENTS ET AUTRES ICHES BUILDINGS AND OTHER ITEMS	VALEUR EXEMPTÉ EXEMPT VALUE			
	PAR DE ST LAURENT								
746131	12169 LACHAPELLE GASTON BERGERON 12169 LACHAPELLE	45 MECANICIEN	C 714	1400	11000 2100		11000 3500	1C	11000 3500 CERT. No. 52/4619 (11/6/52)
746132	LOT LACHAPELLE LA CITE DE MONTREAL DE MESY	44 136	E 153	900		900		X99E	900
746133	12147/41 LACHAPELLE 3890/92 DE MESY AGNES CARDINAL VVE DE PAUL CHARTRAND 12141 LACHAPELLE	44 P276	C 40	700	2800		3500	1C	3500
746134	12135 LACHAPELLE ERNEST CARRIERE 12135 LACHAPELLE	44 P276 RENTIER	C 40	650	850		1500	1C	1500
746135	12131/29 LACHAPELLE PAUL EMILE MAJOR MARIE JEANNE BRETON SON EPSE C EN B 12131 LACHAPELLE	44 P276 P277 EMP CIVIL	C 40	650	1050		1700	1C	1700
746136	12123 LACHAPELLE ADELARD VEZINA FILS 12123 LACHAPELLE	44 P277 P279 MENUISIER	C 40	650	550		1200	1C	1200

1081

RÔLE D'ÉVALUATION DES IMMEUBLES POUR LA PÉRIODE COMMENÇANT LE 1ER MAI 1951  
VALUATION ROLL OF IMMOVABLE PROPERTIES FOR THE PERIOD COMMENCING MAY 1ST 1951

RUE - STREET

QUARTIER - WARD

ARRONDISSEMENT ÉLECTORAL DISTRICT

2

NO DE COMPTE ACCOUNT NO.	EMPLACEMENT DE L'IMMEUBLE LOCATION OF PROPERTY	CADASTRE - SUBDIVISION OCCUPATION ET / AND DENOMINATION	ENTRETIEN DES TROTTOIRS POS. DE FRONT MAINTENANCE OF SIDEWALKS FEET FRONTAGE	VALEUR (DOLLARS SEULEMENT) VALUE (DOLLARS ONLY)		VALEUR EXEMPTÉ EXEMPT VALUE	VALEUR IMPOSABLE TAXABLE VALUE	VALEUR POUR LA TAXE SCOLAIRE VALUE FOR SCHOOL TAX	RESOLUTION NO CERTIFICATE NO
				TERRAIN LAND	BÂTIMENTS ET AUTRES BÂTIMENTS AND OTHER ITEMS				
746137	12117 LACHAPELLE	44 P279							
1952	VALEDA FABRE STE GENEVIEVE DE PIERREFONDS	FILLE MAJEURE	C 40	650	950		1600	1C	1600
746138	12111/13 LACHAPELLE	44 389 390 391							
	ROMED COUSINEAU 12410 DE SERRE	LIEUT DE POMPIER	C 40	650	2350		3000	1C	3000
746139	12105/07 LACHAPELLE	44 392 393							
1952	J FRANÇOIS BOMARESQ 12105 RUE LACHAPELLE	ASSISTANT	C 42	650	3350		4000	1C	4000
746140	LOT LACHAPELLE	44 394							
1954	LA CITE DE MONTREAL		E	350		350		99E	350
746141	LOT LACHAPELLE	44 395							
	LA CITE DE MONTREAL		E	350		350		99E	350
	HOMOLOGUE POUR PARC ET TERRAIN DE JEUX C S 3/2/50								
746142	LOT LACHAPELLE	44 396							
	LA CITE DE MONTREAL		E	350		350		99E	350
	HOMOLOGUE POUR PARC ET TERRAIN DE JEUX C S 3/2/50								

1085



746139

b.

Emilie Lurgion

fille majeure

3449 Hutchison

(867274) 22-11-50

ROLE D'ÉVALUATION DES IMMEUBLES POUR LA PÉRIODE COMMENÇANT LE 1ER MAI, 1951  
VALUATION ROLL OF IMMOVABLE PROPERTIES FOR THE PERIOD COMMENCING MAY 1ST 1951

RUE - STREET

QUARTIER - WARD

ARRONDISSEMENT ÉLECTORAL DISTRICT

2

NO DE COMPTE ACCOUNT NO.	EMPLACEMENT DE L'IMMEUBLE LOCATION OF PROPERTY		CADASTRE - SUBDIVISION		ENTRETIEN DES TROTTOIRS PDS. DE FRONT  MAINTENANCE OF SIDEWALKS FEET FRONTAGE	VALEUR (DOLLARS SEULEMENT) VALUE (DOLLARS ONLY)		VALEUR POUR LA TAXE SCOLAIRE VALUE FOR SCHOOL TAX	RÉSOLUTION NO CERTIFICAT CERTIFICATE NO
	NOM ET ADRESSE DU PROPRIÉTAIRE NAME AND ADDRESS OF OWNER		OCCUPATION ET DÉNOMINATION			TERRAIN LAND	BÂTIMENTS ET AUTRES ITEM BUILDINGS AND OTHER ITEMS		
746143	PAR DE ST LAURENT LOT LACHAPELLE		44	397	E	350	350	99E	350
	LA CITE DE MONTREAL HOMOLOGUE POUR PARC ET TERRAIN DE JEUX C S 3/2/50								
746144	LOT LACHAPELLE		44	398	E	350	350	99E	350
	LA CITE DE MONTREAL HOMOLOGUE POUR PARC ET TERRAIN DE JEUX C S 3/2/50								
746145	LOT LACHAPELLE		44	399	E	350	350	99E	350
	LA CITE DE MONTREAL HOMOLOGUE POUR PARC ET TERRAIN DE JEUX C S 3/2/50								
746146	LOT LACHAPELLE		44	400	E	350	350	99E	350
	LA CITE DE MONTREAL HOMOLOGUE POUR PARC ET TERRAIN DE JEUX C S 3/2/50								
746147	LOT LACHAPELLE		44	401	E	350	350	99E	350
	LA CITE DE MONTREAL HOMOLOGUE POUR PARC ET TERRAIN DE JEUX C S 3/2/50								
746148	LOT LACHAPELLE		44	291	E	800	800	99E	800
	LA CITE DE MONTREAL HOMOLOGUE POUR PARC ET TERRAIN DE JEUX C S 3/2/50								

ROLE D'ÉVALUATION DES IMMEUBLES POUR LA PÉRIODE COMMENÇANT LE 1<sup>ER</sup> MAI, 1951  
 VALUATION ROLL OF IMMOVABLE PROPERTIES FOR THE PERIOD COMMENCING MAY 1<sup>ST</sup> 1951

RUE - STREET

QUARTIER - WARD

ARRONDISSEMENT ÉLECTORAL DISTRICT

2

NO DE COMPTE ACCOUNT NO.	EMPLACEMENT DE L'IMMEUBLE LOCATION OF PROPERTY NOM ET ADRESSE DU PROPRIÉTAIRE NAME AND ADDRESS OF OWNER	CADASTRE - SUBDIVISION OCCUPATION ET AND DENOMINATION	ENTRETIEN DES TROTTOIRS POS. DE FRONT MAINTENANCE OF SIDEWALKS FEET FRONTAGE	VALEUR (DOLLARS SEULEMENT) VALUE (DOLLARS ONLY)		VOIES VALEURS TROTTOIRS SIDEWALKS	C D E	D E N O M I N A T I O N	VALEUR POUR LA TAXE SCOLAIRE VALUE FOR SCHOOL TAX	RESOLUTION NO CERTIFICAT CERTIFICATE NO
				TERRAIN LAND	BÂTIMENTS ET AUTRES ICH BUILDINGS AND OTHER ITEMS					
746149 Voir Role Supp. See Supp. Roll 1955	PAR DE LOT LACHAPELLE LA CITE DE MONTREAL HOMOLOGUE POUR PARC ET TERRAIN DE JEUX C S 3/2/50 LEGAULT	44 293 E		1650	1650			99E	1650	
746151 Voir Role Supp. See Supp. Roll 1953	11837 LACHAPELLE ANDREW TOLHURST 11837 LACHAPELLE	P44 FERME FARMER E		4500	4440	60	2P 34E		4500	
746152 Voir Role Supp. See Supp. Roll 1953	11829 LACHAPELLE ROBERT B TOLHURST 11829 LACHAPELLE	P44 FERME FARMER E		4500	4440	60	2P 34E		4500	
746153 Voir Role Supp. See Supp. Roll 1952	11787 LACHAPELLE WILLIAM ALLEN TOLHURST ANDREW TOLHURST ROBERT B TOLHURST	P44 P44 FERME FARMER FARMER FARMER E		15050	7000	8050	2P 34E		15050	
746943 Voir Role Supp. See Supp. Roll 1954	11725 LACHAPELLE MONTREAL FLORAL AND NURSERIES LTD <i>Le règlement est le 20 Mars 1960 L'art 14 Sec II Chap. 82</i>	P44 FERME N E		49000	44950	4050	6N 66E		49000	

RÔLE D'ÉVALUATION DES IMMEUBLES POUR LA PÉRIODE COMMENÇANT LE 1ER MAI, 1951  
 VALUATION ROLL OF IMMOVABLE PROPERTIES FOR THE PERIOD COMMENCING MAY 1ST 1951

RUE - STREET

QUARTIER - WARD

ARRONDISSEMENT ÉLECTORAL DISTRICT

2

NO DE COMPTE ACCOUNT NO.	EMPLACEMENT DE L'IMMEUBLE LOCATION OF PROPERTY	CADASTRE - SUBDIVISION OCCUPATION BY AND DÉNOMINATION	ENTRETIEN DES TROTTOIRS POS. DE FRONT MAINTENANCE OF SIDEWALKS FEET FRONTAGE	VALEUR (DOLLARS SEULEMENT) VALUE (DOLLARS ONLY)		Valeur Exempte EXEMPT VALUE	Valeur Imposable TAXABLE VALUE	Valeur pour la Taxe Scolaire VALUE FOR SCHOOL TAX	RÉSOLUTION NO CERTIFICATE NO
				TERRAIN LAND	BÂTIMENTS OU AUTRES BUILDINGS AND OTHER ITEMS				
746154	LACHAPELLE	PAR DE ST LAURENT							
		P44							
		P40							
		P44							
		P40							
		P3							
		P4							
		P11							
		P12							
		19 P705							
		P746							
		786							
		P787							
		P788							
		P780							
		P826							
		P827							
		828							
		P829							
		P830							
		P831							
		P868							
		P869							
		P870							
		P871							
		P872							
		P873							
		P874							
		P875							

Voir Réle Suppl.  
 See Supp. Roll 1954  
 Voir Réle Suppl.  
 See Supp. Roll 1955

RÔLE D'ÉVALUATION DES IMMEUBLES POUR LA PÉRIODE COMMENÇANT LE 1ER MAI, 1951  
 VALUATION ROLL OF IMMOVABLE PROPERTIES FOR THE PERIOD COMMENCING MAY, 1ST 1951

RUE - STREET

QUARTIER - WARD

ARRONDISSEMENT ÉLECTORAL DISTRICT

2

NO DE COMPTE ACCOUNT NO.	EMPLACEMENT DE L'IMMEUBLE LOCATION OF PROPERTY	CADASTRE - SUBDIVISION OCCUPATION ET AND DÉNOMINATION	ENTRETIEN DES TROTTOIRS POS. DE FRONT MAINTENANCE OF SIDEWALKS FEET FRONTAGE	VALEUR (DOLLARS SEULEMENT) VALUE (DOLLARS ONLY)		VOIES VALES TROTTOIRS SIDEWALKS	DÉNOMINATION	VALEUR POUR LA TAXE SCOLAIRE VALUE FOR SCHOOL TAX	RESOLUTION NO CERTIFICAT CERTIFICATE	
				TERRAIN LAND	BÂTIMENTS ET AUTRES ICHES BUILDINGS AND OTHER ITEMS					VALEUR EXEMPTÉ EXEMPT VALUE
746154  Voir Revisé Supp. See Supp. Roll 1955	PAR DE	ST LAURENT								
			P910							
			P911							
			P912							
			P913							
			914							
			P915							
			P916							
			P917							
			P1122							
			P1123							
			P1124							
			P1159							
			1160							
			1161							
			P1199							
			P1200							
			1201							
			P1364							
	26	P6								
		P7								
		P8								
		9								
		10								
		P11								
		P12								
		P26								
		P31								
		26	P709A							
			P710A							

ROLE D'ÉVALUATION DES IMMEUBLES POUR LA PÉRIODE COMMENÇANT LE 1<sup>ER</sup> MAI 1951  
 VALUATION ROLL OF IMMOVABLE PROPERTIES FOR THE PERIOD COMMENCING MAY 1<sup>ST</sup> 1951

RUE - STREET

QUARTIER - WARD

ARRONDISSEMENT ÉLECTORAL DISTRICT

2

NO DE COMPTE ACCOUNT NO.	EMPLACEMENT DE L'IMMEUBLE LOCATION OF PROPERTY	CADASTRE - SUBDIVISION	ENTRETIEN DES TROTOIRS POS. DE FRONT	VALEUR (DOLLARS SEULEMENT) VALUE (DOLLARS ONLY)				VOIES VAULTES SIDEWALKS	CODE	VALEUR POUR LA TAXE SCOLAIRE VALUE FOR SCHOOL TAX	RESOLUTION NO CERTIFICAT CERTIFICATE
	NOM ET ADRESSE DU PROPRIÉTAIRE NAME AND ADDRESS OF OWNER	OCCUPATION ET DÉNOMINATION AND DENOMINATION	MAINTENANCE OF SIDEWALKS FEET FRONTAGE	TERRAIN LAND	BÂTIMENTS ET AUTRES ITERS BUILDINGS AND OTHER ITEMS	VALEUR EXEMPTÉ EXEMPT VALUE	VALEUR IMPOSABLE TAXABLE VALUE				
746154  Voir Révisé See Supp. Roll 1955	PAR DE	ST LAURENT									
		P711A									
		P712A									
		P713A									
		P714A									
		P715A									
		P716A									
		P717A									
		P718A									
		P719A									
		P720A									
		P721A									
		P722A									
		P723A									
		P724A									
		P725A									
		P726A									
		P727A									
		P728A									
		P729A									
P730A											
P731A											
P732A											
P733A											
P734A											
P735A											
P736A											
P737A											
P738A											
P739A											

RÔLE D'ÉVALUATION DES IMMEUBLES POUR LA PÉRIODE COMMENÇANT LE 1<sup>ER</sup> MAI, 1951  
 VALUATION ROLL OF IMMOVABLE PROPERTIES FOR THE PERIOD COMMENCING MAY 1<sup>ST</sup> 1951

RUE - STREET

QUARTIER - WARD

ARRONDISSEMENT ÉLECTORAL DISTRICT

2

NO DE COMPTE ACCOUNT NO.	EMPLACEMENT DE L'IMMEUBLE LOCATION OF PROPERTY	CADASTRE - SUBDIVISION	ENTRETIEN DES TROTTOIRS POS. DE FRONT	VALEUR (DOLLARS SEULEMENT) VALUE (DOLLARS ONLY)		VOIES VALENT TROTTOIRS SIDEWALKS	CODE	VALEUR POUR LA TAXE SCOLAIRE VALUE FOR SCHOOL TAX	RESOLUTION NO CERTIFICAT CERTIFICATE	
	NOM ET ADRESSE DU PROPRIÉTAIRE NAME AND ADDRESS OF OWNER	OCCUPATION ET DÉNOMINATION AND DENOMINATION	MAINTENANCE OF SIDEWALKS FEET FRONTAGE	TERRAIN LAND	BÂTIMENTS ET AUTRES ITERS BUILDINGS AND OTHER ITEMS					VALEUR EXEMPTÉ EXEMPT VALUE
746154  Val. Roll 1951 Esc Supp. Roll 1955	PAR DE	ST LAURENT								
			P740A							
			P741A							
			P742A							
			P743A							
			P744A							
			P745A							
			P770A							
			P771A							
			P772A							
			P773A							
			P774A							
			P775A							
			P776A							
			P1237							
			P1238							
			P1239							
			1240							
			1241							
	P1242									
	P1243									
	P1282									
	P1283									
	1284									
	1285									
	P1286									
	P1287									
	P1318									
	P1319									

ROLE D'ÉVALUATION DES IMMEUBLES POUR LA PÉRIODE COMMENÇANT LE 1ER MAI 1951  
VALUATION ROLL OF IMMOVABLE PROPERTIES FOR THE PERIOD COMMENCING MAY 1ST 1951

RUE - STREET

QUARTIER - WARD

ARRONDISSEMENT ÉLECTORAL DISTRICT

2

NO DE COMPTE ACCOUNT NO.	EMPLACEMENT DE L'IMMEUBLE LOCATION OF PROPERTY	CADASTRE - SUBDIVISION OCCUPATION ET / AND DÉNOMINATION	ENTRETIEN DES TROUVOIRS POS. DE FRONT MAINTENANCE OF SIDEWALKS FEET FRONTAGE	VALEUR (DOLLARS SEULEMENT) VALUE (DOLLARS ONLY)		VOIES VALEURS TROUVOIRS SIDEWALKS	CODE DÉNOMINATION	VALEUR POUR LA TAXE SCOLAIRE VALUE FOR SCHOOL TAX	RESOLUTION NO CERTIFICAT CERTIFICATE NO
				TERRAIN LAND	BÂTIMENTS ET AUTRES ITEX BUILDINGS AND OTHER ITEMS				
746154	PAR DE ST LAURENT	1320 1321 P1322 P1323 P1359 P1360 P1361 1362 P1363 P1364 242 P312 P651 P652 653 654 P656		25250 22850	33800 33800			59050 56650X	
	TERRITOIRE SCOLAIRE VILLAGE ST LAURENT MONTREAL CANADIAN NORTHERN RY CO OPERATED BY CANADIAN NATIONAL RAILWAYS C/O W MC LARNON TAX DEPART 407 MC GILL ST ROOM 408 BUILDINGS 3 800 OTHER ITEMS 30 000 TOTAL 33 800 OCCUPATION OF THE PUBLIC DOMAIN FOR PRIVATE PURPOSES <del>2-00</del> 10.00 SURTAX 16 .80 TOTAL <del>2-16</del> 10.80 CADASTRES P44 P40 P44 P40 P4 P31 DANS LE TERRITOIRE DE LA COMMISSION DES ECOLES CATHOLIQUES DE MONTREAL						6N N	59050 (1953-54) 42200 CERT. No 53/123 14450 (15-9-53)	



RÔLE D'ÉVALUATION DES IMMEUBLES POUR LA PÉRIODE COMMENÇANT LE 1<sup>ER</sup> MAI, 1951  
 VALUATION ROLL OF IMMOVABLE PROPERTIES FOR THE PERIOD COMMENCING MAY 1<sup>ST</sup> 1951

RUE - STREET

QUARTIER - WARD

ARRONDISSEMENT ÉLECTORAL DISTRICT

33

NO DE COMPTE ACCOUNT NO.	EMPLACEMENT DE L'IMMEUBLE LOCATION OF PROPERTY	CADASTRE - SUBDIVISION	ENTRETIEN DES TROTTOIRS POS. DE FRONT	VALEUR (DOLLARS SEULEMENT) VALUE (DOLLARS ONLY)		VILLES VALEURS CITY VALUABLES SIDEWALKS	CODE C O D E	DÉNOMINATION DENOMINATION	VALEUR POUR LA TAXE SCOLAIRE VALUE FOR SCHOOL TAX	RESOLUTION NO CERTIFICATE NO	
	NOM ET ADRESSE DU PROPRIÉTAIRE NAME AND ADDRESS OF OWNER	OCCUPATION ET AND DENOMINATION	MAINTENANCE OF SIDEWALKS FEET FRONTAGE	TERRAIN LAND	BÂTIMENTS ET AUTRES BÂTIMENTS BUILDINGS AND OTHER ITEMS						VALEUR EXEMPTÉ EXEMPT VALUE
	PAR DE ST LAURENT										
746155	TRVERSEZ COTE OUEST 4100/14 Wellington <del>4100</del> FERME LACHAPELLE	A E 33 P73 FERME		2350	28200	950		2C 22E	28200 2350	1952/53 O.E.R. No. 55/373 (30/1/55)	
Voir Role Supp. See Supp. Roll 1953	HECTOR COUSINEAU 11780 LACHAPELLE	CULTIVATEUR									
Voir Role Supp. See Supp. Roll 1954	11931/37 REED	73 P7									
Voir Role Supp. See Supp. Roll 1955	LAURENT COUSINEAU A/S GERARD COUSINEAU 11780 LACHAPELLE	CULTIVATEUR		100	3500			2C	3600		
Voir Role Supp. See Supp. Roll 1954	L AUTRE PARTIE DE CETTE PROPRIETE EST COTISEE DANS VILLE SAINT LAURENT										
747000	LOT LACHAPELLE REED	73 P21									
Voir Role Supp. See Supp. Roll 1952	MARCEL SIMARD 132 AVE LAVAL	COUVREUR		800				2C	800		
Voir Role Supp. See Supp. Roll 1954	LAVAL DES RAPIDES PAUL SIMARD	COUVREUR									
Voir Role Supp. See Supp. Roll 1954	19 WILFRID L ABORD A PLOUFFE										
Voir Role Supp. See Supp. Roll 1955	746956	LOT LACHAPELLE REED	73 P19								
Voir Role Supp. See Supp. Roll 1952	LEOPOLD DEMERS 11936 BLVD REED	AGRONOME		800				2C	800		
Voir Role Supp. See Supp. Roll 1954	746156	11880 LACHAPELLE	P 73								
Voir Role Supp. See Supp. Roll 1953	MAURICE CLERMONT 11880 LACHAPELLE	DEBOSSEUR	40	450	1850			1C	2300		
Voir Role Supp. See Supp. Roll 1955											
Voir Role Supp. See Supp. Roll 1955											

RÔLE D'ÉVALUATION DES IMMEUBLES POUR LA PÉRIODE COMMENÇANT LE 1ER MAI, 1951  
 VALUATION ROLL OF IMMOVABLE PROPERTIES FOR THE PERIOD COMMENCING MAY 1st 1951

RUE - STREET

QUARTIER - WARD

ARRONDISSEMENT ÉLECTORAL DISTRICT

33

NO DE COMPTE ACCOUNT NO.	EMPLACEMENT DE L'IMMEUBLE LOCATION OF PROPERTY NOM ET ADRESSE DU PROPRIÉTAIRE NAME AND ADDRESS OF OWNER	CADASTRE - SUBDIVISION OCCUPATION ET AND DENOMINATION	ENTRETIEN DES TROTTOIRS POS. DE FRONT MAINTENANCE OF SIDEWALKS FEET FRONTAGE	VALEUR (DOLLARS SEULEMENT) VALUE (DOLLARS ONLY)		VALEUR EXEMPTÉ EXEMPT VALUE	VALEUR IMPOSABLE TAXABLE VALUE	VALEUR POUR LA TAXE SCOLAIRE VALUE FOR SCHOOL TAX	RESOLUTION NO CERTIFICAT CERTIFICATE
				TERRAIN LAND	BÂTIMENTS ET AUTRES ITEM BUILDINGS AND OTHER ITEMS				
746157	11906 LACHAPELLE EDGAR GROTHE 11906 LACHAPELLE	PAR DE ST. LAURENT 73 P1 70 RENTIER	C 145	1400	3600		5000	1C	5000
746158	11916/18 LACHAPELLE LEONTINE ANDONEY WIFE S AS TO P OF WILLIAM ELSDEN LAWRENCE <del>11916 LACHAPELLE</del> 12024	P69 P73 COMPOSITOR	R 85	900	2100		3000	1E	3000
746159	11928 LACHAPELLE BLANCHE ANITA LEMIEUX EPSE DE EDMOND LEFEBVRE 11928 LACHAPELLE	P69 P73 P73 FORGERON	C 102	1100	3900		5000	1C	5000
746160	LOT LACHAPELLE PAUL ANDONEY 23 MONTEE ST LAURENT VILLE ST LAURENT	P73	C 40	450			450	1C	450
746161	LOT LACHAPELLE PAUL ANDONEY JOSEPHINE ST PIERRE SON EPSE 23 MONTEE ST LAURENT VILLE ST LAURENT	P73	C 40	450			450	1C	450
746162	LOT LACHAPELLE LA CITE DE MONTREAL	P73	E 66	1650		1650		X99E	1650

1952 à 1955  
 Cont 11512/11514  
 (26.3-58)  
 1752-53  
 Cont 11490/52  
 (6-2-57)

RÔLE D'ÉVALUATION DES IMMEUBLES POUR LA PÉRIODE COMMENÇANT LE 1ER MAI, 1951  
VALUATION ROLL OF IMMOVABLE PROPERTIES FOR THE PERIOD COMMENCING MAY 1ST 1951

RUE - STREET

QUARTIER - WARD

ARRONDISSEMENT ÉLECTORAL DISTRICT

33

NO DE COMPTE ACCOUNT NO.	EMPLACEMENT DE L'IMMEUBLE LOCATION OF PROPERTY NOM ET ADRESSE DU PROPRIÉTAIRE NAME AND ADDRESS OF OWNER	CADASTRE - SUBDIVISION OCCUPATION ET AND DENOMINATION	ENTRETIEN DES TROTOIRS POS. DE FRONT MAINTENANCE OF SIDEWALKS FEET FRONTAGE	VALEUR (DOLLARS SEULEMENT) VALUE (DOLLARS ONLY)		VOIES VALEURS TROTOIRS SIDEWALKS	W O O U	D E N O M I N A T I O N	VALEUR POUR LA TAXE SCOLAIRE VALUE FOR SCHOOL TAX	RESOLUTION NO CERTIFICAT CERTIFICATE
				TERRAIN LAND	BÂTIMENTS ET AUTRES ITEM BUILDINGS AND OTHER ITEMS					
746163	11962 LACHAPELLE JAMES H BELL 11962 LACHAPELLE	PAR DE ST LAURENT 73 2 ENG	P 40	450	3050			1P	3500	
746164	11970/72 LACHAPELLE FERNAND LEMIRE 11970 LACHAPELLE	73 5 P4 PLOMBIER	C 70	750	7550			1C	8300	
746166	11984/80 LACHAPELLE EDWARD DUFFEY 11982 LACHAPELLE CD L ASSOMPTION	73 P4 3 LABORER	C 55	650	5850			1C	6500	
746167	11988 LACHAPELLE JOSEPH LAURIN 11988 LACHAPELLE	P73 CONTREMAITRE	C 51	500	1000			1C	1500	
746168	11996 LOT LACHAPELLE JOSEPH NAPOLEON THIBODEAU 6361 BEAULIEU	P73 OPERATEUR	C 45	450	3250	3250 450		1C	3750 450	RES. No 53/456 (17-6-53)
746169	12006 LACHAPELLE GEORGES ALFRED BLAMPIED 12006 LACHAPELLE	P73 TRAVELLER	P 46	950	3550			1P	4500	
746170	12024/28 AND REAR LACHAPELLE ELZEAR AUMAIS 12024 LACHAPELLE	P73 JOURNALIER	C 463	500	3000			1C	3500	

RÔLE D'ÉVALUATION DES IMMEUBLES POUR LA PÉRIODE COMMENÇANT LE 1<sup>ER</sup> MAI, 1951  
VALUATION ROLL OF IMMOVABLE PROPERTIES FOR THE PERIOD COMMENCING MAY 1<sup>ST</sup> 1951

RUE - STREET

QUARTIER - WARD

ARRONDISSEMENT ÉLECTORAL DISTRICT

33

NO DE COMPTE ACCOUNT NO.	EMPLACEMENT DE L'IMMEUBLE LOCATION OF PROPERTY	CADASTRE - SUBDIVISION OCCUPATION BY AND DENOMINATION	ENTRETIEN DES TROTTOIRS POS. DE FRONT MAINTENANCE OF SIDEWALKS FEET FRONTAGE	VALEUR (DOLLARS SEULEMENT) VALUE (DOLLARS ONLY)			VOIES VALEURS TROTTOIRS SIDEWALKS	E D O C	DÉSIGNATION	VALEUR POUR LA TAXE SCOLAIRE VALUE FOR SCHOOL TAX	RESOLUTION NO CERTIFICAT CERTIFICATE NO
				TERRAIN LAND	BÂTIMENTS ET AUTRES ITEX BUILDINGS AND OTHER ITEMS	VALEUR EXEMPTÉ EXEMPT VALUE					
746171	12034 LACHAPELLE JOSEPH LAPOINTE DECEDE 12034 LACHAPELLE	PAR DE ST LAURENT 68 TAILLEUR DE PIERRE	1492	2050	1150			1C		3200	
746172	12060/62 LACHAPELLE FERNANDE VEZINA EPSE S DE S DE PIERRE LAURIN 12060 LACHAPELLE	73 20	658	1000	2800			1C		3800	
746173	12066/68 LACHAPELLE ARTHUR LAFONTAINE 6610 BOUL LEVESQUE ST VINCENT DE PAUL QUE	P67 JOURNALIER	50	750	1050			1C		1800	
746174	12082/80 LACHAPELLE HORMISDAS DAGENAIS 12082 LACHAPELLE	P73 IMPRIMEUR	50	750	1150			1C		1900	
746175	12088/86 LACHAPELLE THERESE COUSINEAU FILLE MAJEURE 11780 LACHAPELLE	73 44	375	550	3000			1C		3550	
747107	12092/96 LOT LACHAPELLE PIERRE CHYNCHUCK 12280 RANGER	73 47 CHAUFFEUR		1150	20650 1150			2C		20650 1150	RES. No. 53/8306 (6-2-53)

ROLE D'ÉVALUATION DES IMMEUBLES POUR LA PÉRIODE COMMENÇANT LE 1<sup>ER</sup> MAI, 1951  
VALUATION ROLL OF IMMOVABLE PROPERTIES FOR THE PERIOD COMMENCING MAY 1<sup>ST</sup> 1951

RUE - STREET

QUARTIER - WARD

ARRONDISSEMENT ÉLECTORAL DISTRICT

33

NO DE COMPTE ACCOUNT NO.	EMPLACEMENT DE L'IMMEUBLE LOCATION OF PROPERTY	CADASTRE - SUBDIVISION OCCUPATION ET AND DÉNOMINATION	ENTRETIEN DES TROTOIRS POS. DE FRONT MAINTENANCE OF SIDEWALKS FEET FRONTAGE	VALEUR (DOLLARS SEULEMENT) VALUE (DOLLARS ONLY)		VALEUR EXEMPTÉ EXEMPT VALUE	VALEUR IMPOSABLE TAXABLE VALUE	VALEUR POUR LA TAXE SCOLAIRE VALUE FOR SCHOOL TAX	RESOLUTION NO CERTIFICAT CERTIFICATE NO
				TERRAIN LAND	BÂTIMENTS ET AUTRES ITEM BUILDINGS AND OTHER ITEMS				
747126	LOT LACHAPELLE	73 55 54 53 RUE		1			1	950	1
1952	HECTOR COUSINEAU 11780 LACHAPELLE	CULTIVATEUR							
747014	12112/16 LACHAPELLE	73 22	C 50	750	9250		10000	10000	
1954	PAUL PESANT DIT SANS CARTIER 12343 DION	MARCHAND							
746176	12144 LACHAPELLE	66	C 98	1450	1150		2600	2600	
	JEAN PAUL GUINDON 12144 LACHAPELLE	CONSTABLE							
746177	12154/56 LACHAPELLE	P65 P73	C 48	950	1850		2800	2800	
	ROGER JOANNETTE 12156A LACHAPELLE	COMMIS							
746178	12166 LACHAPELLE	P65	C 48	950	550		1500	1500	
	PH AUGUSTE GROTHE 11250 BOUL D BRIEN	AGENT							

ROLE D'ÉVALUATION DES IMMEUBLES POUR LA PÉRIODE COMMENÇANT LE 1<sup>ER</sup> MAI, 1951  
VALUATION ROLL OF IMMOVABLE PROPERTIES FOR THE PERIOD COMMENCING MAY, 1<sup>ST</sup> 1951

RUE - STREET

QUARTIER - WARD

ARRONDISSEMENT ÉLECTORAL DISTRICT

33

NO DE COMPTE ACCOUNT NO.	EMPLACEMENT DE L'IMMEUBLE LOCATION OF PROPERTY	CADASTRE - SUBDIVISION	ENTRETIEN DES TROFFOIRS POS. DE FRONT	VALEUR (DOLLARS SEULEMENT) VALUE (DOLLARS ONLY)		VOIES VAUTES PROPRIÉTÉ RUE/ALLEY	CODE DÉSIGNATION	VALEUR POUR LA TAXE SCOLAIRE VALUE FOR SCHOOL TAX	RESOLUTION NO CERTIFICATE NO
	NOM ET ADRESSE DU PROPRIÉTAIRE NAME AND ADDRESS OF OWNER	OCCUPATION ET AND DÉSIGNATION	MANTENANCE OF SIDEWALKS FEET FRONTAGE	TERRAIN LAND	BÂTIMENTS ET AUTRES ITEM BUILDINGS AND OTHER ITEMS				
746179	12170/76 LACHAPELLE	P64 P73 P64 P73							
1955 Voir Note Supp. See Supp. Roll	ARTHUR LARIN 12172A LACHAPELLE	PLOMBIER	C 61	1350	8150		9500	1C	9500
746180	12182 LACHAPELLE	P64 P73							
1955 Voir Note Supp. See Supp. Roll	ZEPHIRIN CREVIER 12182 LACHAPELLE	TAILLEUR DE PIERRE	C 403	950	950		1900	1C	1900
746181	12188/94 LACHAPELLE	P64 P73 P63 P73							
	ROBERT B TOLHURST 11829 LACHAPELLE	FARMER	P 60	1150	7350		8500	1P	8500
746182	12200/12198 LACHAPELLE	P63 P73							
	AURELE LAVIGNE 12200 LACHAPELLE	FORGERON	C 36	1250	5250		6500	1C	6500
746183	12204 LACHAPELLE	P62 P73							
1952 1955 Voir Note Supp. See Supp. Roll	AULAY JETTE 12204 LACHAPELLE	SERGEANT DE POLICE	C 37	800	750		1550	1C	1550

RÔLE D'ÉVALUATION DES IMMEUBLES POUR LA PÉRIODE COMMENÇANT LE 1ER MAI, 1951  
VALUATION ROLL OF IMMOVABLE PROPERTIES FOR THE PERIOD COMMENCING MAY 1ST 1951

RUE - STREET

QUARTIER - WARD

ARRONDISSEMENT ÉLECTORAL DISTRICT

33

NO DE COMPTE ACCOUNT NO.	EMPLACEMENT DE L'IMMEUBLE LOCATION OF PROPERTY	CADASTRE - SUBDIVISION	ENTRETIEN DES TROTTOIRS POS. DE FRONT	VALEUR (DOLLARS SEULEMENT) VALUE (DOLLARS ONLY)		VALEUR EXEMPTÉ EXEMPT VALUE	VALEUR IMPOSABLE TAXABLE VALUE	M D O O U	VALEUR POUR LA TAXE SCOLAIRE VALUE FOR SCHOOL TAX	RESOLUTION NO CERTIFICAT CERTIFICATE NO
	NOM ET ADRESSE DU PROPRIÉTAIRE NAME AND ADDRESS OF OWNER	OCCUPATION ET AND DÉNOMINATION	MAINTENANCE OF SIDEWALKS FEET FRONTAGE	TERRAIN LAND	BÂTIMENTS ET AUTRES ITEM BUILDINGS AND OTHER ITEMS					
746164	12210/16 LACHAPELLE  DANIEL VALIQUETTE 12210 LACHAPELLE	PAR DE ST LAURENT P62 CONTREMAITRE	C	57	1050 9950		11000	1C	11000	
747074	12224 LACHAPELLE  PAUL URBAIN 12224 LACHAPELLE	61 5 73 52 REAR 62 1 MECANICIEN	C	363	950 2050		3000	1C	3000	
747108	12232 LACHAPELLE  CLAIRE COUSINEAU EPSE S DE B DE LUCIEN BENOIT 11912 REED	61 4 73 51 COMPTABLE	C	317	650 3350		4000	1C	4000	
747109	LOT LACHAPELLE  CLAIRE COUSINEAU EPSE S DE B DE LUCIEN BENOIT 11912 REED	61 3 73 50 PASSAGE COMPTABLE	C	10	230		230	1C	230	
747110	12238 LACHAPELLE  CLAIRE COUSINEAU EPSE S DE B DE LUCIEN BENOIT 11912 REED	61 2 73 49 COMPTABLE	C	29	700 800		1500	1C	1500	

ROLE D'ÉVALUATION DES IMMEUBLES POUR LA PÉRIODE COMMENÇANT LE 1ER MAI, 1951  
VALUATION ROLL OF IMMOVABLE PROPERTIES FOR THE PERIOD COMMENCING MAY 1ST 1951

RUE - STREET

QUARTIER - WARD

ARRONDISSEMENT ÉLECTORAL DISTRICT

33

NO DE COMPTE ACCOUNT NO.	EMPLACEMENT DE L'IMMEUBLE LOCATION OF PROPERTY	CADASTRE - SUBDIVISION OCCUPATION ET AND DÉNOMINATION	ENTRETIEN DES TROTTOIRS POS. DE FRONT MAINTENANCE OF SIDEWALKS FEET FRONTAGE	VALEUR (DOLLARS SEULEMENT) VALUE (DOLLARS ONLY)		VALEUR EXEMPTÉ EXEMPT VALUE	VALEUR IMPOSABLE TAXABLE VALUE	M D O U	DÉNOMINATION	VALEUR POUR LA TAXE SCOLAIRE VALUE FOR SCHOOL TAX	RESOLUTION NO CERTIFICAT CERTIFICATE
				TERRAIN LAND	BÂTIMENTS ET AUTRES ITEM BUILDINGS AND OTHER ITEMS						
	PAR DE ST LAURENT										
747111	LOT LACHAPELLE	61 1 73 48									
	CLAIRE COUSINEAU EPSE S DE B DE LUCIEN BENOIT 11912 REED	COMPTABLE	C 50.3	1050			1050	1C		1050	
746186	12256/54 LACHAPELLE	P60 DE LA P73									
	ARISTE E LAURIN 4758 NOTRE DAME OUEST	MEDECIN	P 48	1000	7500		8500	1P		8500	
746187	12262 LACHAPELLE	P60 P73									
	JANVIER LAURIN 12262 LACHAPELLE	BOUCHER	C 50	1700	3800		5500	1C		5500	
746188	12278/80 LACHAPELLE	P60 59 P73									
	LA CITE DE MONTREAL	FIN PUBLIQUE POSTE DE POMPIERS ET DE POLICES	E 140	10200	29800	40000		X99E		40000	
	BOUL GOVIN OUEST	A E 35									
746189	4072 BOUL GOVIN OUEST ARR 12346A LACHAPELLE	53 P1									
	HENRIETTE CHARTRAND VVE DE ARTHUR LAURIN 12346A LACHAPELLE		C	1000	2300		3300	2C		3300	

1100



RÔLE D'ÉVALUATION DES IMMEUBLES POUR LA PÉRIODE COMMENÇANT LE 1ER MAI 1951  
VALUATION ROLL OF IMMOVABLE PROPERTIES FOR THE PERIOD COMMENCING MAY 1ST 1951

RUE - STREET

QUARTIER - WARD

ARRONDISSEMENT ÉLECTORAL DISTRICT

35

NO DE COMPTE ACCOUNT NO.	EMPLACEMENT DE L'IMMEUBLE LOCATION OF PROPERTY	CADASTRE - SUBDIVISION OCCUPATION ET AND DÉNOMINATION	ENTRETIEN DES TROTTOIRS POS. DE FRONT MAINTENANCE OF SIDEWALKS FEET FRONTAGE	VALEUR (DOLLARS SEULEMENT) VALUE (DOLLARS ONLY)		VALEUR EXEMPTÉ EXEMPT VALUE	VALEUR IMPOSABLE TAXABLE VALUE	CODE DÉNOMINATION	VALEUR POUR LA TAXE SCOLAIRE VALUE FOR SCHOOL TAX	RESOLUTION NO CERTIFICATE NO
				TERRAIN LAND	BÂTIMENTS ET AUTRES BÂTIMENTS AND OTHER ITEMS					
746190	12338 LACHAPELLE	P53								
1952	ISRAEL MEUNIER DIT LAGACE HOTELIER 4001 BOUL GOUIN OUEST		C 41	1050	1250		2300	1C	2300	
746191	12340/46/48 LACHAPELLE	P53								
	DORINA ROGER VVE DE NOEL COMEAU 12346 LACHAPELLE	BARBIER	C 52	1550	3450		5000	1C	5000	
746192	12350/58 LACHAPELLE	P53								
	RODDOLPHE MEUNIER DIT LAGACE GERANT 12358 LACHAPELLE		C 58.8	1250	9750		11000	1C	11000	
746193	12360 LACHAPELLE	P53								
	WM JOHN CREAMER 12360 LACHAPELLE	BAGGAGEMAN	C 53	1550	1250		2800	1C	2800	
746194	12368 LACHAPELLE	P53								
	EMILIEN ROUSSE 12368 LACHAPELLE	JOURNALIER	C 48	1400	1100		2500	1C	2500	
746195	12380 LACHAPELLE	P53								
1954	ARTHUR DUBE CORINNE CHARTRAND SON EPSE 12380 LACHAPELLE	TAILLEUR DE PIERRE	C 41	1200	600		1800	1C	1800	
746196	12386/92 LACHAPELLE	P53								
	ANTOINETTE PLANTE VVE DE DAMIEN CORBEIL 12386 LACHAPELLE		C 48	1400	1400		2800	1C	2800	

1101

ROLE D'ÉVALUATION DES IMMEUBLES POUR LA PÉRIODE COMMENÇANT LE 1ER MAI, 1951  
VALUATION ROLL OF IMMOVABLE PROPERTIES FOR THE PERIOD COMMENCING MAY 1ST 1951

RUE - STREET

QUARTIER - WARD

ARRONDISSEMENT ÉLECTORAL DISTRICT

35

NO. DE COMPTE ACCOUNT NO.	EMPLACEMENT DE L'IMMEUBLE LOCATION OF PROPERTY		CADASTRE - SUBDIVISION		ENTRETIEN DES TROTTOIRS POS. DE FRONT  MAINTENANCE OF SIDEWALKS FEET FRONTAGE	VALEUR (DOLLARS SEULEMENT) VALUE (DOLLARS ONLY)		VALEUR EXEMPTÉ EXEMPT VALUE	VALEUR IMPOSABLE TAXABLE VALUE	VALEUR POUR LA TAXE SCOLAIRE VALUE FOR SCHOOL TAX	RESOLUTION NO CERTIFICAT CERTIFICATE NO
	NOM ET ADRESSE DU PROPRIÉTAIRE NAME AND ADDRESS OF OWNER	OCCUPATION ET AND DÉNOMINATION	TERRAIN LAND	BÂTIMENTS ET AUTRES ITEX BUILDINGS AND OTHER ITEMS							
746197	PAR DE ST LAURENT 12398/12400 LACHAPELLE		P53								
	EUGENE LAPOINTE 12398 LACHAPELLE		MECANICIEN	C	48	1400	1400		2800	1C	2800
746198	12406/04 LACHAPELLE		P53								
	EDOUARD ROBITAILLE ERNEST ROBITAILLE JEAN ROBERT ROBITAILLE SR LUCILLE ROBITAILLE EPSE S DE S DE MAURICE LAFRENIERE 12406 LACHAPELLE		PROFESSEUR PROFESSEUR MARCHAND GERANT	C	169	1750	5250		7000	1C	7000
746199	12430 LACHAPELLE		53 7								
	MARTHA JOANNETTE EPSE S DE B DE DANIEL PLOUFE 1/2 PROP 1/2 USUFTR 12430 LACHAPELLE		GERANT	C	95	2850	1450		4300	1C	4300
746200	LOT LACHAPELLE		53 P1								
	HENRI MEUNIER 10416 BOUL GOUIN OUEST ROXBORO QUE		VENDEUR	C	110.5	1250			1250	1C	1250
747019	LOT LACHAPELLE		53 1-66 P1 1-67 1-68 1-69 1-70 1-71								
	LA CITE DE MONTREAL		FIN PUBLIQUE PARC	E	296.5	3950		3950		X99E	3950

RÔLE D'ÉVALUATION DES IMMEUBLES POUR LA PÉRIODE COMMENÇANT LE 1ER MAI, 1951  
 VALUATION ROLL OF IMMOVABLE PROPERTIES FOR THE PERIOD COMMENCING MAY 1ST 1951

RUE - STREET

QUARTIER - WARD

ARRONDISSEMENT ÉLECTORAL DISTRICT

35

NO DE COMPTE ACCOUNT NO.	EMPLACEMENT DE L'IMMEUBLE LOCATION OF PROPERTY	CADASTRE - SUBDIVISION	ENTRETIEN DES TROTTOIRS POS. DE FRONT	VALEUR (DOLLARS SEULEMENT) VALUE (DOLLARS ONLY)			VALEUR POUR LA TAXE SCOLAIRE VALUE FOR SCHOOL TAX	RESOLUTION NO CERTIFICAT CERTIFICATE	NO
	NOM ET ADRESSE DU PROPRIÉTAIRE NAME AND ADDRESS OF OWNER	OCCUPATION ET DÉNOMINATION AND DENOMINATION	MAINTENANCE OF SIDEWALKS FRONTAGE	TERRAIN LAND	BÂTIMENTS ET AUTRES BÂTIMENTS AND OTHER ITEMS	VALEUR EXEMPTÉ EXEMPT VALUE			
746207	JOANNETTE REED 12560/62 LACHAPELLE 12525/31 LEFEBVRE	PAR DE ST LAURENT 53 P4 79 31							
746208	ZENAÏDE LEBEAU VVE DE ADONIAS JASMIN 12562 LACHAPELLE PONT CARTIERVILLE LA CITE DE MONTREAL RIVIERE REED LIMITES DE LA PAROISSE ST LAURENT	P53 FIN PUBLIQUE PONT CARTIERVILLE A E 33	C 415 E 2072	400	9500 500000	10000 500000	10000 500000	1C X99E	

ROLE D'ÉVALUATION DES IMMEUBLES POUR LA PÉRIODE COMMENÇANT LE 1<sup>ER</sup> MAI 1951  
VALUATION ROLL OF IMMOVABLE PROPERTIES FOR THE PERIOD COMMENCING MAY 1<sup>ST</sup> 1951

RUE - STREET

QUARTIER - WARD

ARRONDISSEMENT ÉLECTORAL DISTRICT

33

NO DE COMPTE ACCOUNT NO.	EMPLACEMENT DE L'IMMEUBLE LOCATION OF PROPERTY	CADASTRE - SUBDIVISION	ENTRETIEN DES TROTTOIRS PDS. DE FRONT	VALEUR (DOLLARS SEULEMENT) VALUE (DOLLARS ONLY)			VOIES VAUITS PROTIONS SIDEWALKS	CODE DENOMINATION	VALEUR POUR LA TAXE SCOLAIRE VALUE FOR SCHOOL TAX	RESOLUTION NO CERTIFICAT CERTIFICATE NO
	NOM ET ADRESSE DU PROPRIÉTAIRE NAME AND ADDRESS OF OWNER	OCCUPATION ET AND DENOMINATION	MANTENANCE OF SIDEWALKS FEET FRONTAGE	TERRAIN LAND	BÂTIMENTS ET AUTRES ITEM BUILDINGS AND OTHER ITEMS	VALEUR EXEMPTÉ EXEMPT VALUE				
747033 1953 Voir Role Supp. Sec. 24, 25, 26, 27	11965 LOT REED JOHN MEUNIER 11918 REED	PAR DE ST LAURENT 73 43 COMMERCANT	C	1400	5100	6500 <del>1400</del>		2C	6500 <del>1400</del>	RES. No. 52/4930 (17/6/52)
747017 1953 Voir R. de Supp. Sec. 24, 25, 26, 27	11975 REED CHARLEMAGNE CORBEIL 11975 REED	P73 MACHINISTE	C	400	7200	7600		2C	7600	
747001 1953 Voir Role Supp. Sec. 24, 25, 26, 27	LOT REED JOSEPH PAUL BERGERON 5483 EARNSCLIFFE	P77 77 7 AGRONOME	C	1100		1100		2C	1100	
746999	12175 REED PASTEUR INCORPOREE A/S EDGAR BELANGER 4252 FABRE	77 6 N		2000	10000	12000		6N	12000	
747058	12185 LOT REED ROGER SAVARD 12185 REED	77 29 PEINTRE	C	500 <del>500</del>	4000	4500 <del>500</del>		2C	4500 <del>500</del>	
747096 1954 Voir Role Supp. Sec. 24, 25, 26, 27	12191/95 LOT REED ANDRE MAILHOT 12427 LEFEBVRE	77 40 FORGERON	C	1000	10700	10700 1000		2C	10700 1000	RES. No. 53/375 (19/5/53)

ROLE D'ÉVALUATION DES IMMEUBLES POUR LA PÉRIODE COMMENÇANT LE 1ER MAI, 1951  
VALUATION ROLL OF IMMOVABLE PROPERTIES FOR THE PERIOD COMMENCING MAY 1st 1951

RUE - STREET

QUARTIER - WARD

ARRONDISSEMENT ÉLECTORAL DISTRICT

33

NO DE COMPTE ACCOUNT NO.	EMPLACEMENT DE L'IMMEUBLE LOCATION OF PROPERTY	CADASTRE - SUBDIVISION OCCUPATION ET AND DENOMINATION	ENTRETIEN DES TROTTOIRS POS. DE FRONT MAINTENANCE OF SIDEWALKS FRONT FRONTAGE	VALEUR (DOLLARS SEULEMENT) VALUE (DOLLARS ONLY)		VALEUR EXEMPTÉ EXEMPT VALUE	VALEUR IMPOSABLE TAXABLE VALUE	VALEUR POUR LA TAXE SCOLAIRE VALUE FOR SCHOOL TAX	RESOLUTION NO CERTIFICAT CERTIFICATE
				TERRAIN LAND	BÂTIMENTS ET AUTRES ITEM BUILDINGS AND OTHER ITEMS				
747125	LOT REED HECTOR COUSINEAU 11780 LACHAPELLE	PAR DE ST LAURENT 77 41 RUE CULTIVATEUR C		1			1	95c	1
747013	12293/99 REED SIMON COUSINEAU 12295 REED	77 10 OUVRIER C		2050	27950		30000	2c	30000
747006	LOT REED HECTOR COUSINEAU 11780 LACHAPELLE	P76 CULTIVATEUR C		80			80	2c	80
746719	11931/33 REED COTISE RUE LACHAPELLE	BOUL GOVIN OUEST A E 35							

ROLE D'ÉVALUATION DES IMMEUBLES POUR LA PÉRIODE COMMENÇANT LE 1<sup>ER</sup> MAI, 1951  
 VALUATION ROLL OF IMMOVABLE PROPERTIES FOR THE PERIOD COMMENCING MAY 1<sup>ST</sup> 1951

RUE - STREET

QUARTIER - WARD

ARRONDISSEMENT ÉLECTORAL DISTRICT

35

NO DE COMPTE ACCOUNT NO.	EMPLACEMENT DE L'IMMEUBLE LOCATION OF PROPERTY	CADASTRE - SUBDIVISION	ENTRETIEN DES TROTTOIRS POS. DE FRONT	VALEUR (DOLLARS SEULEMENT) VALUE (DOLLARS ONLY)		VOÛTES VAULTS ÉGOUTTOIRS SIDEWALKS	C O D E	DÉSIGNATION	VALEUR POUR LA TAXE SCOLAIRE VALUE FOR SCHOOL TAX	RESOLUTION NO CERTIFICAT CERTIFICATE
	NOM ET ADRESSE DU PROPRIÉTAIRE NAME AND ADDRESS OF OWNER	OCCUPATION ET DÉNOMINATION	MAINTENANCE OF SIDEWALKS FEET FRONTAGE	TERRAIN LAND	BÂTIMENTS ET AUTRES ITEM BUILDINGS AND OTHER ITEMS					
746209	12335/37 REED  EDOUARD COUSINEAU 12334 NOTRE DAME DES ANGES	PAR DE ST LAURENT 53 1-33	C 42	550	3750		1C		4300	
746210	12341 REED  EMMA BEAULE VVE DE MAURICE F X LEROY /USUFRUITIERE/ 12341 REED	53 1-34 P1-38	C 55	1050	1950		1C		3000	

ROLE D'ÉVALUATION DES IMMEUBLES POUR LA PÉRIODE COMMENÇANT LE 1ER MAI 1951  
 VALUATION ROLL OF IMMOVABLE PROPERTIES FOR THE PERIOD COMMENCING MAY 1ST 1951

RUE - STREET

QUARTIER - WARD

ARRONDISSEMENT ÉLECTORAL DISTRICT

35

NO DE COMPTE ACCOUNT NO.	EMPLACEMENT DE L'IMMEUBLE LOCATION OF PROPERTY	CADASTRE - SUBDIVISION	ENTRETIEN DES TROTTOIRS POS. DE FRONT	VALEUR (DOLLARS SEULEMENT) VALUE (DOLLARS ONLY)				VALEUR POUR LA TAXE SCOLAIRE SCHOOL TAX	RESOLUTION NO CERTIFICATE NO
	NOM ET ADRESSE DU PROPRIÉTAIRE NAME AND ADDRESS OF OWNER	OCCUPATION ET DÉNOMINATION	MANTENANCE OF SIDEWALKS FEET FRONTAGE	TERRAIN LAND	BÂTIMENTS ET AUTRES BÂTIMENTS AND OTHER ITEMS	VALEUR EXEMPTÉ EXEMPT VALUE	VALEUR IMPOSABLE TAXABLE VALUE		
746211 1952	12349/51 REED  THEOPHILE BELANGER 19 BRODEUR DORION CD VAUOREUIL QUE	PAR DE ST LAURENT 53 1-35 P1-36	C 42	650	4150		4800	1C	4800
746212	12355 REED  ROMEO FRANCOEUR 12355 REED	53 P1-36 EMP TRAM	C 38	550	650		1200	1C	1200
746213 1955	12367/69 REED 4054/52 VANIER  ERNEST LEBLANC 12369 REED  VANIER	53 1-37 MENUISIER	C 140	600	8900		9500	1C	9500

RÔLE D'ÉVALUATION DES IMMEUBLES POUR LA PÉRIODE COMMENÇANT LE 1ER MAI, 1951  
 VALUATION ROLL OF IMMOVABLE PROPERTIES FOR THE PERIOD COMMENCING MAY 1ST 1951

RUE - STREET

QUARTIER - WARD

ARRONDISSEMENT ÉLECTORAL DISTRICT

35

NO DE COMPTE ACCOUNT NO.	EMPLACEMENT DE L'IMMEUBLE LOCATION OF PROPERTY	CADASTRE - SUBDIVISION OCCUPATION ET AND DÉNOMINATION	ENTRETIEN DES TROTTOIRS POS. DE FRONT MAINTENANCE OF SIDEWALKS FEET FRONTAGE	VALEUR (DOLLARS SEULEMENT) VALUE (DOLLARS ONLY)			VALEUR POUR LA TAXE SCOLAIRE VALUE FOR SCHOOL TAX	RÉSOLUTION NO CERTIFICATE NO
				TERRAIN LAND	BÂTIMENTS ET AUTRES ITCM BUILDINGS AND OTHER ITEMS	VALEUR EXEMPTÉ EXEMPT VALUE		
746214	12381/87 REED 4055 VANIER	53 1-46 1-47 2-1 PLATRIER	C 140	1250	17250	18500	1C	18500
746215	12391/93 REED	53 1-48 2-2 1-49 FILLE MAJEURE	C 40	600	9400	10000	1C	10000
	AIME BERGERON 12386 REED							
	ALEXINA DUQUETTE ST MARTIN QUE							



RUE - STREET

QUARTIER - WARD

ARRONDISSEMENT ÉLECTORAL DISTRICT

35

NO DE COMPTE ACCOUNT NO.	EMPLACEMENT DE L'IMMEUBLE LOCATION OF PROPERTY	CADASTRE - SUBDIVISION	ENTRETIEN DES TROTOIRS PDS. DE FRONT	VALEUR (DOLLARS SEULEMENT) VALUE (DOLLARS ONLY)			VOIES INDUSTRIELLES SUCRALS	E D O O U	D E N O M I N A T I O N	VALEUR POUR LA TAXE SCOLAIRE VALUE FOR SCHOOL TAX	RESOLUTION NO CERTIFICATE NO
	NOM ET ADRESSE DU PROPRIÉTAIRE NAME AND ADDRESS OF OWNER	OCCUPATION ET AND DÉNOMINATION	M A I N T E N A N C E O F S I D E W A L K S F E E T F R O N T A G E	TERRAIN LAND	BÂTIMENTS ET AUTRES BÂTIMENTS AND OTHER ITEMS	VALEUR EXEMPT EXEMPT VALUE					
746216	12397/99 REED 4064 AVE JOANNETTE	53 1-50 2-3									
	ALEXINA DUQUETTE ST MARTIN QUE  AVE JOANNETTE	FILLE MAJEURE	C 140	650	5350		6000	1C	6000		
746217	LOT REED	53 1-61									
	JULIETTE MARTINEAU EPSE DE GEORGE THIMENS 353 MONKLAND VILLE ST LAURENT	MECANICIEN	C 40	450			450	1C	450		
746218	LOT REED	53 1-62									
	JULIETTE MARTINEAU EPSE DE GEORGE THIMENS 353 MONKLAND VILLE ST LAURENT	MECANICIEN	C 40	400			400	1C	400		
746219	12431/33 REED	53 1-64									
	ALPHONSE LAURIN 12220 RANGER	RESTAURATEUR	C 40	450	3550		4000	1C	4000		
746220	12437/35 REED	53 1-65									
	J ARTHUR DUFRESNE 12437 REED  LACHAPELLE TRAVERSEZ LACHAPELLE	CONTREMAITRE	C 40	400	4100		4500	1C	4500		

ROLE D'ÉVALUATION DES IMMEUBLES POUR LA PÉRIODE COMMENÇANT LE 1<sup>ER</sup> MAI, 1951  
VALUATION ROLL OF IMMOVABLE PROPERTIES FOR THE PERIOD COMMENCING MAY 1st 1951

RUE - STREET

QUARTIER - WARD

ARRONDISSEMENT ÉLECTORAL DISTRICT

35

NO DE COMPTE ACCOUNT NO.	EMPLACEMENT DE L'IMMEUBLE LOCATION OF PROPERTY		CADASTRE - SUBDIVISION OCCUPATION ET AND DÉNOMINATION	ENTRETIEN DES TROTTOIRS POS. DE FRONT MAINTENANCE OF SIDEWALKS FEET FRONTAGE	VALEUR (DOLLARS SEULEMENT) VALUE (DOLLARS ONLY)			VOUTES VAULTS TROTTOIRS SIDEWALKS	C O D E	DÉNOMINATION	VALEUR POUR LA TAXE SCOLAIRE VALUE FOR SCHOOL TAX	RESOLUTION NO CERTIFICAT CERTIFICATE
	NOM ET ADRESSE DU PROPRIÉTAIRE NAME AND ADDRESS OF OWNER				TERRAIN LAND	BÂTIMENTS ET AUTRES ITEM BUILDINGS AND OTHER ITEMS	VALEUR EXEMPTÉ EXEMPT VALUE					
	PAR DE ST LAURENT											
746222	12526/30 REED		53 1-29									
			28									
			27									
			26									
			25									
			24									
	LA CITE DE MONTREAL			E 320	3600	4400	8000		X99E		8000	
746223	12460 REED		53 1-23									
	CONSTANCE REBEL FURNEAUX VVE DE WILSON OPPÉ 12460 REED			E 40	600	3000			1E		3600	
746224	12458 REED		53 1-22									
	LEONIE CANDRIES VVE DE VICTOR DE CLERG 12625 NOTRE DAME EST PTE AUX TREMBLES			P 40	600	3000			1P		3600	
746225	LOT REED		53 1-21									
	M ALBERTA LOUISA LAVERS 12433 LEFEBVRE			P 40	400				1P		400	
746226	LOT REED		53 1-20									
	GLADYS MARGARET LAVERS 12433 LEFEBVRE			P 40	400				1P		400	

746223

Le. *Romia Cotner*

**ANNULÉ** *Equire*

(867980) 24-11-50

746223

*Lynn Elwood Zeduf*  
P 4308 *civil servant.*

(879254) 9/2/51

RÔLE D'ÉVALUATION DES IMMEUBLES POUR LA PÉRIODE COMMENÇANT LE 1ER MAI, 1951

VALUATION ROLL OF IMMOVABLE PROPERTIES FOR THE PERIOD COMMENCING MAY, 1ST 1951

RUE - STREET

QUARTIER - WARD

ARRONDISSEMENT ÉLECTORAL DISTRICT

35

NO DE COMPTE ACCOUNT NO.	EMPLACEMENT DE L'IMMEUBLE LOCATION OF PROPERTY		CADASTRE - SUBDIVISION		ENTRETIEN DES TROTTOIRS POS. DE FRONT  MAINTENANCE OF SIDEWALKS FEET FRONTAGE	VALEUR (DOLLARS SEULEMENT) VALUE (DOLLARS ONLY)		VALEUR EXEMPTÉ EXEMPT VALUE	VALEUR IMPOSABLE TAXABLE VALUE	CODE C D	VALEUR POUR LA TAXE SCOLAIRE VALUE FOR SCHOOL TAX	RESOLUTION NO CERTIFICATE NO
	NOM ET ADRESSE DU PROPRIÉTAIRE NAME AND ADDRESS OF OWNER	OCCUPATION ET AND DÉNOMINATION	TERRAIN LAND	BÂTIMENTS ET AUTRES ITEM BUILDINGS AND OTHER ITEMS								
746227	PAR DE ST LAURENT 12436/38 REED		53	1-19	40	400	6600		7000	1C	7000	
	MARIE ANNA ALIAS EVELINA ST JEAN VEUVE DE ESDRAS HUET DIT DULUDE ST BASILE LE GRAND QUE											
746228	12430/34 REED		53	1-18	40	400	6100		6500	1C	6500	
	J ALBERT LANDES 12432 REED			CLERK								
746229	12426 REED		53	1-17	40	400	3600		4000	1C	4000	
	ERNEST LEBLANC 12369 REED			CHARPENTIER								
746230	LOT REED		53	1-16	40	400			400	1C	400	OBJ. No.
	CORONA CADIEUX EPSE S DE B DE OSWALD HEBERT 8533 AVE DES BELGES			INGENIEUR								
746231	LOT REED		53	1-15	40	600			600	1C	600	
	CLEOPHAS LIBERSANT 12404 REED			MENUISIER								
746232	12402/04 REED		53	1-14	40	600	6400		7000	1C	7000	
	CLEOPHAS LIBERSANT 12404 REED			MENUISIER								

ROLE D'ÉVALUATION DES IMMEUBLES POUR LA PÉRIODE COMMENÇANT LE 1<sup>ER</sup> MAI 1951  
VALUATION ROLL OF IMMOVABLE PROPERTIES FOR THE PERIOD COMMENCING MAY 1<sup>ST</sup> 1951

RUE - STREET

QUARTIER - WARD

ARRONDISSEMENT ÉLECTORAL DISTRICT

35

NO DE COMPTE ACCOUNT NO.	EMPLACEMENT DE L'IMMEUBLE LOCATION OF PROPERTY	CADASTRE - SUBDIVISION OCCUPATION ET AND DENOMINATION	ENTRETIEN DES TROTOIRS POS. DE FRONT MAINTENANCE OF SIDEWALKS FEET FRONTAGE	VALEUR (DOLLARS SEULEMENT) VALUE (DOLLARS ONLY)		VALEUR EXEMPTÉ EXEMPT VALUE	VALEUR IMPOSABLE TAXABLE VALUE	CODE DENOMINATION	VALEUR POUR LA TAXE SCOLAIRE VALUE FOR SCHOOL TAX	RESOLUTION NO CERTIFICAT CERTIFICATE NO
				TERRAIN LAND	BÂTIMENTS ET AUTRES ITERS BUILDINGS AND OTHER ITEMS					
746233	12394-96 LOT REED	53 1-13								
1953	AIME BERGERON 12386 REED	PLATRIER	C 40	600	10700		10700 600	1C	10700 600	RES. No. 52/4358 (26/5/52)
746234	12386/88 REED	53 1-12								
	AIME BERGERON 12386 REED	PLATRIER	C 40	600	5200		5800	1C	5800	
746235	12382/84 REED	53 1-11								
1955	ROSAIRE DAUPHINAIS 12374 REED	VOYAGEUR	C 40	600	5400		6000	1C	6000	
746236	12374/76 REED	53 1-10								
1955	JOSEPH SIMARD 775 LEXINGTON WESTMOUNT	FINANCIER	C 40	600	4900		5500	1C	5500	
746237	12370/72 REED	53 1-9								
1952	ROSARIO LECAVALIER 12234 GRENET	MECANICIEN	C 40	600	4700		5300	1C	5300	
746238	12364/66 REED	53 1-8								
	WILFRID LIBERSANT 12364 REED	EPICIER	C 40	600	6400		7000	1C	7000	
746239	12354/60 REED	53 1-7								
	GASTON ST JEAN 12358 REED	EBENISTE	C 40	600	6200		6800	1C	6800	

746238

C

Zenon Clermont pour fin

12366 feed

(873236) 29 - 12 - 50

RÔLE D'ÉVALUATION DES IMMEUBLES POUR LA PÉRIODE COMMENÇANT LE 1ER MAI 1951  
VALUATION ROLL OF IMMOVABLE PROPERTIES FOR THE PERIOD COMMENCING MAY 1ST 1951

RUE - STREET

QUARTIER - WARD

ARRONDISSEMENT ÉLECTORAL DISTRICT

35

NO DE COMPTE ACCOUNT NO.	EMPLACEMENT DE L'IMMEUBLE LOCATION OF PROPERTY	CADASTRE - SUBDIVISION	ENTRETIEN DES TROTTOIRS PDS. DE FRONT	VALEUR (DOLLARS SEULEMENT) VALUE (DOLLARS ONLY)				VALEUR POUR LA TAXE SCOLAIRE VALUE FOR SCHOOL TAX	RESOLUTION NO CERTIFICAT CERTIFICATE
	NOM ET ADRESSE DU PROPRIÉTAIRE NAME AND ADDRESS OF OWNER	OCCUPATION ET AND DÉNOMINATION	MAINTENANCE OF SIDEWALKS FEET FRONTAGE	TERRAIN LAND	BÂTIMENTS ET AUTRES ITEM BUILDINGS AND OTHER ITEMS	VALEUR EXEMPTÉ EXEMPT VALUE	VALEUR IMPOSABLE TAXABLE VALUE		
746240	12350/52 REED  CARMEN TETRAULT EPSE S DE B DE PHILIPPE PAQUET 40 HAZELWOOD PAUL TETRAULT YVETTE TETRAULT SUZANNE TETRAULT GILBERTE TETRAULT EPSE DE EUGENE THERRIEN MARCELLE TETRAULT EPSE DE GEORGES COUSINEAU GERALD TETRAULT JEAN TETRAULT LAURENT TETRAULT BERNARD TETRAULT JACQUES TETRAULT	PAR DE ST LAURENT 53 1-6 MEDECIN MEDECIN MEDECIN	C 40	600	4500		5200	10	5200
746241	12344/46 REED  ROSARIO MONTREUIL STE DOROTHEE CD LAVAL (B.G.)	53 1-5 JARDINIER	C 40	600	4900		5500	10	5500
746242	12338/40 REED  ODELIE CLOUTIER VVE DE EDOUARD HALLE USUFUITIERE 12338 REED  BOUL GOVIN OUEST	53 1-4 A E 33	C 40	600	5200		5800	10	5800
746957	12100 REED  LA BANQUE PROVINCIALE DU CANADA	P77	N	1300	28700		30000	6N	30000
746935	LDT REED  PAUL HERVE DESROSIERS 4160 AVE VAN HORNE	P77 INDUSTRIEL	C	950			950	20	950

746241

C Laurence Montreuil of S de B

de Francis Baudrias

devenir  
N. Dorothee 9.2

874583 16-1-57



ROLE D'ÉVALUATION DES IMMEUBLES POUR LA PÉRIODE COMMENÇANT LE 1ER MAI, 1951  
VALUATION ROLL OF IMMOVABLE PROPERTIES FOR THE PERIOD COMMENCING MAY 1ST 1951

RUE - STREET

QUARTIER - WARD

ARRONDISSEMENT ÉLECTORAL DISTRICT

33

NO DE COMPTE ACCOUNT NO.	EMPLACEMENT DE L'IMMEUBLE LOCATION OF PROPERTY	CADASTRE - SUBDIVISION OCCUPATION ET AND DÉNOMINATION	ENTRETIEN DES TROTTOIRS POS. DE FRONT MAINTENANCE OF SIDEWALKS FEET FRONTAGE	VALEUR (DOLLARS SEULEMENT) VALUE (DOLLARS ONLY)		VOIES VAULTS TRONTOIRS SUBMERGÉS	E O O U	VALEUR POUR LA TAXE SCOLAIRE VALUE FOR SCHOOL TAX	RESOLUTION NO CERTIFICAT CERTIFICATE
				TERRAIN LAND	BÂTIMENTS ET AUTRES ITEX BUILDINGS AND OTHER ITEMS				
	PAR DE ST LAURENT								
746929	LOT REED PAUL HERVE DESROSTERS 4160 AVE VAN HORNE COTE A 1405 PEEL CH 40	P77 INDUSTRIEL C		5550			2C	5550	
746998	<sup>12050</sup> LOT REED THOMAS EUGENE TREMBLAY ST VINCENT DE PAUL QUE	77 8 INDUSTRIEL C		2550	19450		2C	22000	
747005	<sup>12000</sup> LOT REED R A FORTIER LIMITEE 12000 REED	77 9 N		6900	17100		6N	24000	
746739	11990 REED EUGENE L BRUNEAU 11990 REED	P77 TAILLEUR C		500	5000		2C	5500	
746740	LOT REED HECTOR COUSINEAU 11780 LACHAPELLE RUE	P77 BOURGEOIS C		500			2C	500	
747029	LOT REED J A AIRD LIMITEE	77 21 N		2750			6N	2750	

RÔLE D'ÉVALUATION DES IMMEUBLES POUR LA PÉRIODE COMMENÇANT LE 1<sup>ER</sup> MAI 1951  
 VALUATION ROLL OF IMMOVABLE PROPERTIES FOR THE PERIOD COMMENCING MAY 1<sup>ST</sup> 1951

RUE - STREET

QUARTIER - WARD

ARRONDISSEMENT ÉLECTORAL DISTRICT

33

NO DE COMPTE ACCOUNT NO.	EMPLACEMENT DE L'IMMEUBLE LOCATION OF PROPERTY	CADASTRE - SUBDIVISION		ENTRETIEN DES TROTTOIRS POS. DE FRONT	VALEUR (DOLLARS SEULEMENT) VALUE (DOLLARS ONLY)			VOIES VALEZ FRONTIERS SIDEWALKS	CODE DÉNOMINATION	VALEUR POUR LA TAXE SCOLAIRE VALUE FOR SCHOOL TAX	RESOLUTION NO CERTIFICAT CERTIFICATE NO
	NOM ET ADRESSE DU PROPRIÉTAIRE NAME AND ADDRESS OF OWNER	OCCUPATION ET DÉNOMINATION	MANTENANCE OF SIDEWALKS FEET FRONTAGE	TERRAIN LAND	BÂTIMENTS ET AUTRES ITEM BUILDINGS AND OTHER ITEMS	VALEUR EXEMPTÉ EXEMPT VALUE	VALEUR IMPOSABLE TAXABLE VALUE				
747030	11940 LOT REED <i>Canadian Leasebacks Ltd</i> 1015 <i>Beaubien Hall</i> J A AIRD LIMITEE	77	20	N	750	12140	12140 750	6N	12140 750	(1955-56) ext 510 (28-7-36)	
747031	LOT REED J A AIRD LIMITEE	73	38	N	200		200	6N	200		
747052	LOT REED LEOPOLD DEMERS 11936, REED LIMITES DU QUARTIER VANIER REED	P73 P77 MARCHAND		C	210		210	2C	210		
		A E 35									

RÔLE D'ÉVALUATION DES IMMEUBLES POUR LA PÉRIODE COMMENÇANT LE 1ER MAI, 1951  
 VALUATION ROLL OF IMMOVABLE PROPERTIES FOR THE PERIOD COMMENCING MAY 1ST 1951

RUE - STREET

QUARTIER - WARD

ARRONDISSEMENT ÉLECTORAL DISTRICT

35

NO DE COMPTE ACCOUNT NO.	EMPLACEMENT DE L'IMMEUBLE LOCATION OF PROPERTY	CADASTRE - SUBDIVISION	ENTRETIEN DES TROTTOIRS POS. DE FRONT	VALEUR (DOLLARS SEULEMENT) VALUE (DOLLARS ONLY)			VOITÉS VAULTS TROTTOIRS SIDEWALKS	CODE	DÉNOMINATION	VALEUR POUR LA TAXE SCOLAIRE VALUE FOR SCHOOL TAX	RESOLUTION NO CERTIFICAT CERTIFICATE	NO
	NOM ET ADRESSE DU PROPRIÉTAIRE NAME AND ADDRESS OF OWNER	OCCUPATION ET AND DÉNOMINATION	MAINTENANCE OF SIDEWALKS FEET FRONTAGE	TERRAIN LAND	BÂTIMENTS ET AUTRES ÎTCH BUILDINGS AND OTHER ITEMS	VALEUR EXEMPTÉ EXEMPT VALUE						
746243	4046/50A VANIER	53 P1-38										
	1952 ODELIE CLOUTIER VVE DE EDOUARD HALLE USUFRUITIERE 12338 REED		C 40	350	6150		6500	1C		6500		
746244	4040 VANIER	53 1-39										
	ALBERT DESJARDINS 4040 VANIER	ÉPICIER	C 40	350	3850		4200	1C		4200		
746245	LOT VANIER	53 1-40										
	ALBERT DESJARDINS 4040 VANIER	ÉPICIER	C 40	350			350	1C		350		
746246	4026 VANIER	53 1-41										
	1952 ISRAEL MEUNIER DIT LAGACE 12358 LACHAPELLE		C 35	290	1510		1800	1C		1800		
746247	4020 VANIER	53 1-42										
	TELESPHORE CORBEIL 4020 VANIER	CAMIONNEUR	C 34	280	4220		4500	1C		4500		
746248	4010 LOT VANIER	53 1-43										
	TELESPHORE CORBEIL 4020 VANIER	CAMIONNEUR	C 34	270	8730		9000 -270	1C		9000 270	ARR. No. 51250 (2/3/51)	

ROLE D'ÉVALUATION DES IMMEUBLES POUR LA PÉRIODE COMMENÇANT LE 1ER MAI, 1951  
VALUATION ROLL OF IMMOVABLE PROPERTIES FOR THE PERIOD COMMENCING MAY 1ST 1951

RUE - STREET

QUARTIER - WARD

ARRONDISSEMENT ÉLECTORAL DISTRICT

35

NO DE COMPTE ACCOUNT NO.	EMPLACEMENT DE L'IMMEUBLE LOCATION OF PROPERTY	CADASTRE - SUBDIVISION OCCUPATION ET AND DENOMINATION	ENTRETIEN DES TROTTOIRS PDS. DE FRONT MAINTENANCE OF SIDEWALKS FEET FRONTAGE	VALEUR (DOLLARS SEULEMENT) VALUE (DOLLARS ONLY)		VALEUR EXEMPTÉ EXEMPT VALUE	VALEUR IMPOSABLE TAXABLE VALUE	E D O U	VALEUR POUR LA TAXE SCOLAIRE VALUE FOR SCHOOL TAX	RESOLUTION NO CERTIFICATE NO
				TERRAIN LAND	BÂTIMENTS ET AUTRES ITEM BUILDINGS AND OTHER ITEMS					
746249	LOT VANIER  ANTONIO LAURIN 4072 BOUL GOUIN OUEST  LACHAPELLE TRAVERSEZ LACHAPELLE	PAR DE ST LAURENT 53 1-44  MARCHAND  C		400			400	20	400	
746250	VANIER 12406 LACHAPELLE           EDOUARD ROBITAILLE ERNEST ROBITAILLE JEAN ROBERT ROBITAILLE LUCILLE ROBITAILLE EPSE S DE B DE MAURICE LAFRENIERE 12406 LACHAPELLE	53 FRONT  1-58 ARR 3-3 FRONT 1-57 ARR 3-2 1-56 1-53  C PROFESSEUR PROFESSEUR MARCHAND  GERANT	80	1600	4400		6000	10	6000	7
746251	4039/43 VANIER  EMILE LAPOINTE 1/2 PROP ARTHUR LAPOINTE 1/2 PROP 12034 LACHAPELLE EMILE LAPOINTE ET AL  A/S J R LAPIERRE 12340 DE SERRE	53 1-52  ENTREPRENEUR  C	40	300	5200		5500	10	5500	

ROLE D'ÉVALUATION DES IMMEUBLES POUR LA PÉRIODE COMMENÇANT LE 1ER MAI, 1951  
 VALUATION ROLL OF IMMOVABLE PROPERTIES FOR THE PERIOD COMMENCING MAY 1st 1951

RUE - STREET

QUARTIER - WARD

ARRONDISSEMENT ÉLECTORAL DISTRICT

35

NO DE COMPTE ACCOUNT NO.	EMPLACEMENT DE L'IMMEUBLE LOCATION OF PROPERTY	CADASTRE - SUBDIVISION	ENTRETIEN DES TROTTOIRS PDS. DE FRONT	VALEUR (DOLLARS SEULEMENT) VALUE (DOLLARS ONLY)			VALEUR POUR LA TAXE SCOLAIRE VALUE FOR SCHOOL TAX	RESOLUTION NO CERTIFICAT CERTIFICATE NO
	NOM ET ADRESSE DU PROPRIÉTAIRE NAME AND ADDRESS OF OWNER	OCCUPATION ET DÉNOMINATION	MAINTENANCE OF SIDEWALKS FEET FRONTAGE	TERRAIN LAND	BÂTIMENTS ET AUTRES ITEM BUILDINGS AND OTHER ITEMS	VALEUR EXEMPTÉ EXEMPT VALUE		
746252	4047/49 VANIER	PAR DE ST LAURENT						
	JOSEPH BERNARD 4049 VANIER	53 1-51		300	3700		4000	
	REED JOANNETTE REED	BOURGEOIS	40					10

Voit Role Supp.  
See Supp. Roll 1954

Voit Role Supp.  
See Supp. Roll 1955

ROLE D'EVALUATION DES IMMEUBLES POUR LA PÉRIODE COMMENÇANT LE 1ER MAI, 1951  
VALUATION ROLL OF IMMOVABLE PROPERTIES FOR THE PERIOD COMMENCING MAY 1ST 1951

RUE - STREET

QUARTIER - WARD

ARRONDISSEMENT 45 SECTORAL DISTRICT

NO DE COMPTE ACCOUNT NO.	EMPLACEMENT DE L'IMMEUBLE LOCATION OF PROPERTY		CADASTRE - SUBDIVISION		ENTRETIEN DES TROTTOIRS PDS. DE FRONT	VALEUR (DOLLARS SEULEMENT) VALUE (DOLLARS ONLY)		VOIES, VALLÉES TROTTOIRS SIDEWALKS	CODE DENOMINATION	VALEUR POUR LA TAXE SCOLAIRE VALUE FOR SCHOOL TAX	REQUISITION NO. FEDERAL CERTIFICATE NO.
	NOM ET ADRESSE DU PROPRIÉTAIRE NAME AND ADDRESS OF OWNER		OCCUPATION ET AND DÉNOMINATION	MANTENANCE OF SIDEWALKS FEET FRONTAGE	TERRAIN LAND	BÂTIMENTS ET AUTRES ITEM BUILDINGS AND OTHER ITEMS	VALEUR EXEMPTÉ EXEMPT VALUE				
746253	PAR DE ST LAURENT 4046 JOANNETTE		53 1-59 2-4 1-54	C 33	350	1950		2300	1C	2300	
	GASTON QUELLETTE ADRIENNE PAQUIN SON EPSE S DE B 4046 JOANNETTE		MTR BARBIER								
746254	LOT JOANNETTE		53 2-5 3-1 1-55	C 40	350			350	1C	350	
	HORMISDAS ROBITAILLE 12406 LACHAPELLE  LACHAPELLE TRAVERSEZ LACHAPELLE										
746255	4043/49 JOANNETTE		53 1-63	C 95	500	7000		7500	1C	7500	
	HECTOR COUSINEAU 11780 LACHAPELLE  REED LEFEBVRE BOUL GOVIN OUEST		CULTIVATEUR  A E 35								

RÔLE D'ÉVALUATION DES IMMEUBLES POUR LA PÉRIODE COMMENÇANT LE 1ER MAI 1951  
VALUATION ROLL OF IMMOVABLE PROPERTIES FOR THE PERIOD COMMENCING MAY 1st 1951

RUE - STREET

QUARTIER - WARD

ARRONDISSEMENT ÉLECTORAL DISTRICT

35

NO DE COMPTE ACCOUNT NO.	EMPLACEMENT DE L'IMMEUBLE LOCATION OF PROPERTY	CADASTRE - SUBDIVISION OCCUPATION ET AND DÉNOMINATION	ENTRETIEN DES TROTTOIRS POS. DE FRONT MAINTENANCE OF SIDEWALKS FEET FRONTAGE	VALEUR (DOLLARS SEULEMENT) VALUE (DOLLARS ONLY)		VOITURE VAULTS PHOTOGRAPHS SIDEWALKS	E D E U O U D E N O M I N A T I O N	VALEUR POUR LA TAXE SCOLAIRE VALUE FOR SCHOOL TAX	RESOLUTION NO CERTIFICATE NO
				TERRAIN LAND	BÂTIMENTS ET AUTRES ITEM BUILDINGS AND OTHER ITEMS				
746256 1952 1953	12335 LEFEBVRE MARCELINE RAYMOND DIT EMOND VVE DE JOSEPH EDOUARD GIRARD 4345 BERRI	79 3 C	40	600	1900		1C	2500	
746257 1954	<i>12339/41</i> LOT LEFEBVRE WILLIAM BEAUDRY 12113 LACHAPELLE	79 4 C	40	600	<i>13200</i>	<i>600</i>	1C	<i>13200</i> <i>600</i>	DEBT. No. 53/1748 (13-4-53)
746258 1954	<i>12343/45</i> LOT LEFEBVRE WILLIAM BEAUDRY 12113 LACHAPELLE	79 5 C	40	600	<i>12900</i>	<i>600</i>	1C	<i>12900</i> <i>600</i>	DEBT. No. 53/1749 (13-4-53)
746259	LOT LEFEBVRE LUCIEN DECELLES 4444 CHEMIN BRUTON	79 6 C	40	600			1C	600	
746260	12371/73 LEFEBVRE PAUL EMILE ROULEAU 12371 LEFEBVRE	79 7 8 C	80	1200	7300		1C	8500	
746261	12379/77 LEFEBVRE ADRIEN MARCHAND 12377 LEFEBVRE	79 9 C	40	600	3900		1C	4500	

ROLE D'ÉVALUATION DES IMMEUBLES POUR LA PÉRIODE COMMENÇANT LE 1ER MAI, 1951  
VALUATION ROLL OF IMMOVABLE PROPERTIES FOR THE PERIOD COMMENCING MAY 1ST 1951

RUE - STREET

QUARTIER - WARD

ARRONDISSEMENT ÉLECTORAL DISTRICT

35

NO DE COMPTE ACCOUNT NO.	EMPLACEMENT DE L'IMMEUBLE LOCATION OF PROPERTY	CADASTRE - SUBDIVISION	ENTRETIEN DES TROTTOIRS POD. DE FRONT	VALEUR (DOLLARS SEULEMENT) VALUE (DOLLARS ONLY)				VOIES VALEURS STREETS SIDEWALKS	CODE DÉSIGNATION	VALEUR POUR LA TAXE SCOLAIRE VALUE FOR SCHOOL TAX	RESOLUTION NO CERTIFICAT CERTIFICATE
	NOM ET ADRESSE DU PROPRIÉTAIRE NAME AND ADDRESS OF OWNER	OCCUPATION ET AND DÉSIGNATION	MANTENANCE OF SIDEWALKS FEET FRONTAGE	TERRAIN LAND	BÂTIMENTS ET AUTRES ITEX BUILDINGS AND OTHER ITEMS	VALEUR EXEMPTÉ EXEMPT VALUE	VALEUR IMPOSABLE TAXABLE VALUE				
746262	LOT LEFEBVRE FRANCOISE MAYRAND EPSE S DE B DE ALCIDE PILON 3818 PARC LA FONTAINE GERARD MAYRAND	PAR DE ST LAURENT 79 10	C	40	600		600		1C	600	
746263	LOT LEFEBVRE GERARD L DENIS 2036 CITY COUNCILLORS	79 11	C	40	600		600		1C	600	
746264	LOT LEFEBVRE GERARD L DENIS 2036 CITY COUNCILLORS	79 12	C	40	600		600		1C	600	
746265	12397 LEFEBVRE CLARENCE LIDDELL 12397 LEFEBVRE	79 13 14	P	80	1200	1800	3000		1P	3000	
746266	12415 LEFEBVRE WILLIAM SHAPIRO 1800 SICARD	79 15 16	J	80	1200	9800	11000		1J	11000	
746268	12427 LEFEBVRE THOMAS JOLICOEUR 12427 LEFEBVRE	79 17	C	40	600	1600	2200		1C	2200	



ROLE D'ÉVALUATION DES IMMEUBLES POUR LA PÉRIODE COMMENÇANT LE 1<sup>ER</sup> MAI 1951  
VALUATION ROLL OF IMMOVABLE PROPERTIES FOR THE PERIOD COMMENCING MAY 1<sup>ST</sup> 1951

RUE - STREET

QUARTIER - WARD

ARRONDISSEMENT ÉLECTORAL DISTRICT

35

NO DE COMPTE ACCOUNT NO.	EMPLACEMENT DE L'IMMEUBLE LOCATION OF PROPERTY NOM ET ADRESSE DU PROPRIÉTAIRE NAME AND ADDRESS OF OWNER	CADASTRE - SUBDIVISION OCCUPATION ET AND DENOMINATION	ENTRETIEN DES TROTTOIRS PES. DE FRONT MAINTENANCE OF SIDEWALKS FEET FRONTAGE	VALEUR (DOLLARS SEULEMENT) VALUE (DOLLARS ONLY)				VALEUR POUR LA TAXE SCOLAIRE VALUE FOR SCHOOL TAX	RESOLUTION NO CERTIFICATE NO
				TERRAIN LAND	BÂTIMENTS ET AUTRES ITEM BUILDINGS AND OTHER ITEMS	VALEUR EXEMPTÉ EXEMPT VALUE	VALEUR IMPOSABLE TAXABLE VALUE		
	PAR DE ST LAURENT								
746269	12433 LEFEBVRE  LOUIS ZIMMERMAN 12433 LEFEBVRE	79 18 19 STORE KEEPER	P 80	1200	1800		3000	1P	3000
746270	12449 LEFEBVRE  DORILA NOLIN VVE DE JEAN CHARLES DROLET 12449 LEFEBVRE	79 20	C 40	500	2800		3300	1C	3300
746271	LOT LEFEBVRE  DORILA NOLIN VVE DE JEAN CHARLES DROLET 12449 LEFEBVRE	79 21	C	500			500	2C	500
746272	LOT LEFEBVRE  OSCAR LEMAY 4050 A VANIER	79 22	C	500			500	2C	500
746273	LOT LEFEBVRE  LA CITE DE MONTREAL	79 23	E	500		500		99E	500
746274	LOT LEFEBVRE  LA CITE DE MONTREAL	79 24	E	500		500		99E	500
746275	LOT LEFEBVRE  LA CITE DE MONTREAL	79 25	E	500		500		99E	500

Vote Rate Supp. 1952  
See Supp. Roll  
Vote Rate Supp. 1953  
See Supp. Roll  
Vote Rate Supp. 1955  
See Supp. Roll  
Vote Rate Supp. 1955  
See Supp. Roll  
Vote Rate Supp. 1955  
See Supp. Roll

RÔLE D'ÉVALUATION DES IMMEUBLES POUR LA PÉRIODE COMMENÇANT LE 1er MAI, 1951  
 VALUATION ROLL OF IMMOVABLE PROPERTIES FOR THE PERIOD COMMENCING MAY 1ST 1951

RUE - STREET

QUARTIER - WARD

ARRONDISSEMENT ÉLECTORAL DISTRICT

35

NO DE COMPTE ACCOUNT NO.	EMPLACEMENT DE L'IMMEUBLE LOCATION OF PROPERTY	CADASTRE - SUBDIVISION	ENTRETIEN DES TROTTOIRS POS. DE FRONT	VALEUR (DOLLARS SEULEMENT) VALUE (DOLLARS ONLY)			VOIES VALEURS TROTTOIRS SIDEWALKS	C D E DÉNOMINATION	VALEUR POUR LA TAXE SCOLAIRE VALUE FOR SCHOOL TAX	RESOLUTION NO CERTIFICAT CERTIFICATE
	NOM ET ADRESSE DU PROPRIÉTAIRE NAME AND ADDRESS OF OWNER	OCCUPATION ET AND DÉNOMINATION	MANTENANCE OF SIDEWALKS FEET FRONTAGE	TERRAIN LAND	BÂTIMENTS ET AUTRES ÎTÈM BUILDINGS AND OTHER ITEMS	VALEUR EXEMPTÉ EXEMPT VALUE				
746276	LOT LEFEBVRE LA CITE DE MONTREAL	79 26	E	500		500		99E	500	
746277	LOT LEFEBVRE GEORGES ARCHAMBAULT 7162 ST HUBERT	79 27	C	500		500		2C	500	
746278	LOT LEFEBVRE M ALBERTA LOUISA LAVERS 12433 LEFEBVRE	79 28	P	500		500		2P	500	
746279	LOT LEFEBVRE M ALBERTA LOUISA LAVERS 12433 LEFEBVRE	79 29	P	500		500		2P	500	
746207	12523/29 LEFEBVRE 12560/62 LACHAPELLE VALEUR RUE LACHAPELLE RIVIERE TRAVERSEZ	79 31	A E 1							

ROLE D'ÉVALUATION DES IMMEUBLES POUR LA PÉRIODE COMMENÇANT LE 1ER MAI 1951  
VALUATION ROLL OF IMMOVABLE PROPERTIES FOR THE PERIOD COMMENCING MAY 1st 1951

RUE - STREET

QUARTIER - WARD

ARRONDISSEMENT ÉLECTORAL DISTRICT

1

NO DE COMPTE ACCOUNT NO.	EMPLACEMENT DE L'IMMEUBLE LOCATION OF PROPERTY NOM ET ADRESSE DU PROPRIÉTAIRE NAME AND ADDRESS OF OWNER	CADASTRE - SUBDIVISION OCCUPATION ET AND DÉNOMINATION	ENTRETIEN DES TROUVOIRS POS. DE FRONT MAINTENANCE OF SIDEWALKS FEET FRONTAGE	VALEUR (DOLLARS SEULEMENT) VALUE (DOLLARS ONLY)		VALEUR EXEMPTÉ EXEMPT VALUE	VALEUR IMPOSABLE TAXABLE VALUE	VOIES-VAGES MORTOIRS SIDEWALKS B O O C	DÉNOMINATION	VALEUR POUR LA TAXE SCOLAIRE VALUE FOR SCHOOL TAX	RESOLUTION NO CERTIFICAT CERTIFICATE
				TERRAIN LAND	BÂTIMENTS ET AUTRES ITEM BUILDINGS AND OTHER ITEMS						
		PAR DE ST LAURENT									
746280	LEFEBVRE	79 62 61 60 59 64 63									
	CARTIERVILLE BOATING CLUB INC CORP INC P O BOX 351 MONTREAL		N	2600	2400		5000		6N	5000	
746281	12510 LEFEBVRE	79 58									
	CONRAD LECLERC 12510 LEFEBVRE RES 3805 LAVAL	ELECTRICIEN	C	500	2000		2500		2C	2500	
746282	LOT LEFEBVRE	79 57									
	EMILIE HERVE LECLERC 12473 CREVIER	CONTREMAITRE	C	500			500		2C	500	
746283	LOT LEFEBVRE	79 56									
	EMILIE HERVE LECLERC 12473 CREVIER	CONTREMAITRE	C	500			500		2C	500	
746284	12472 LEFEBVRE	79 55 54									
	MARIE A GEORGETTE LEFORT 180/540 PROP 12472 LEFEBVRE MARIE S AUGUSTINE LEFORT 180/540 PROP M C MARGUERITE LEFORT 180/540 PROP CPTE A 12472 LEFEBVRE		C	80	1000	4800	5800		1C	5800	

ROLE D'ÉVALUATION DES IMMEUBLES POUR LA PÉRIODE COMMENÇANT LE 1<sup>ER</sup> MAI, 1951  
VALUATION ROLL OF IMMOVABLE PROPERTIES FOR THE PERIOD COMMENCING MAY 1<sup>ST</sup> 1951

RUE - STREET

QUARTIER - WARD

ARRONDISSEMENT ÉLECTORAL DISTRICT

1

NO DE COMPTE ACCOUNT NO.	EMPLACEMENT DE L'IMMEUBLE LOCATION OF PROPERTY NOM ET ADRESSE DU PROPRIÉTAIRE NAME AND ADDRESS OF OWNER	CADASTRE - SUBDIVISION OCCUPATION ET AND DENOMINATION	ENTRETIEN DES TROTTOIRS POS. DE FRONT MAINTENANCE OF SIDEWALKS FEET FRONTAGE	VALEUR (DOLLARS SEULEMENT) VALUE (DOLLARS ONLY)		VALEUR EXEMPTÉ EXEMPT VALUE	VALEUR IMPOSABLE TAXABLE VALUE	VOIES SIDEWALKS	E D C	DÉSIGNATION	VALEUR POUR LA TAXE SCOLAIRE VALUE FOR SCHOOL TAX	RESOLUTION NO CERTIFICAT CERTIFICATE NO
				TERRAIN LAND	BÂTIMENTS ET AUTRES ITEM BUILDINGS AND OTHER ITEMS							
746285	12464 LEFEBVRE MARIE PAULE METHOT 10720 GRANDE ALLEE	PAR DE ST LAURENT 79 53 52 C	80	1000	300		1300				1300	
746286	12452/46 LEFEBVRE EDOUARD LAPIERRE 12330 DE SERRES	79 51 BOURGEOIS C	40	600	6400		7000				7000	
746287	12442/40 LEFEBVRE NAPOLEON PROVENCHER 12442 LEFEBVRE	79 50 C	40	600	1900		2500				2500	
746288	LOT LEFEBVRE BLANCHE PEPIN 3610 HUTCHISON	79 49 C	40	600			600				600	
746289	LOT LEFEBVRE FRANK PHILLIP 555 OSBORNE VERDUN	79 48 MECH ENGINEER C	40	600			600				600	but 3424343 (29-9-52)
746290	LOT LEFEBVRE FRANK PHILLIP 555 OSBORNE VERDUN	79 47 MECH ENGINEER C	40	600			600				600	but 3424342 (27-1-52)
746291	12408 LEFEBVRE STELLA ROCHELEAU EPSE DE ANATOLE PLANTE 12408 LEFEBVRE	79 46 45 C	80	1200	4800		6000				6000	

1953  
1954  
1955  
1953  
1954  
1955

RÔLE D'ÉVALUATION DES IMMEUBLES POUR LA PÉRIODE COMMENÇANT LE 1ER MAI, 1951  
VALUATION ROLL OF IMMOVABLE PROPERTIES FOR THE PERIOD COMMENCING MAY 1st 1951

RUE - STREET

QUARTIER - WARD

ARRONDISSEMENT ÉLECTORAL DISTRICT

1

NO DE COMPTE ACCOUNT NO.	EMPLACEMENT DE L'IMMEUBLE LOCATION OF PROPERTY	CADASTRE SUBDIVISION OCCUPATION ET AND DÉNOMINATION	ENTRETIEN DES TROTTOIRS PDS. DE FRONT MAINTENANCE OF SIDEWALKS FEET FRONTAGE	VALEUR (DOLLARS SEULEMENT) VALUE (DOLLARS ONLY)		VALEUR EXEMPTÉ EXEMPT VALUE	VALEUR IMPOSABLE TAXABLE VALUE	VALEUR IMPOSABLE TAXABLE VALUE	CODE DÉNOMINATION	VALEUR POUR LA TAXE SCOLAIRE VALUE FOR SCHOOL TAX	RESOLUTION NO CERTIFICAT CERTIFICATE NO
				TERRAIN LAND	BÂTIMENTS ET AUTRES ITEX BUILDINGS AND OTHER ITEMS						
746292	LOT LEFEBVRE  STELLA ROCHELEAU EPSE DE ANATOLE PLANTE 12408 LEFEBVRE	PAR DE ST LAURENT 79 44 C	40	600			600	1C	600		
746293	LOT LEFEBVRE  GASTON LAVOIE 12396 CHEVALIER	79 43 C	40	600			600	1C	600		
746294	12386/88 LEFEBVRE  ALBERT TROTTIER 12386 LEFEBVRE	79 42 C	40	600	3900		4500	1C	4500		
746295	12382/80 LEFEBVRE  JAMES DREW 12382 LEFEBVRE	79 41 C	40	600	2200		2800	1C	2800		
746296	12378/76 LEFEBVRE  POLYODDRE CARDINAL 4346 BOUL GOUIN OUEST	79 40 C	40	600	3900		4500	1C	4500		
746297	12370 LEFEBVRE  JULES ODRION 12370 LEFEBVRE	79 39 C	40	600	1700		2300	1C	2300		

RÔLE D'ÉVALUATION DES IMMEUBLES POUR LA PÉRIODE COMMENÇANT LE 1ER MAI 1951  
VALUATION ROLL OF IMMOVABLE PROPERTIES FOR THE PERIOD COMMENCING MAY 1ST 1951

RUE - STREET

QUARTIER - WARD

ARRONDISSEMENT ÉLECTORAL DISTRICT

1

NO DE COMPTE ACCOUNT NO.	EMPLACEMENT DE L'IMMEUBLE LOCATION OF PROPERTY	CADASTRE - SUBDIVISION	ENTRETIEN DES TROTTOIRS POS. DE FRONT	VALEUR (DOLLARS SEULEMENT) VALUE (DOLLARS ONLY)			VALEUR POUR LA TAXE SCOLAIRE VALUE FOR SCHOOL TAX	RESOLUTION NO CERTIFICAT CERTIFICATE
	NOM ET ADRESSE DU PROPRIÉTAIRE NAME AND ADDRESS OF OWNER	OCCUPATION ET AND DENOMINATION	MAINTENANCE OF SIDEWALKS FEET FRONTAGE	TERRAIN LAND	BÂTIMENTS ET AUTRES BUILDINGS AND OTHER ITEMS	VALEUR EXEMPTÉ EXEMPT VALUE		
746298	LOT LEFEBVRE HENRI PROVENCHER NAPOLEON PROVENCHER SOPHIE PROVENCHER EPSE DE LOUIS GUERARD ANTOINETTE PROVENCHER EPSE DE LEON TRUDEAU ALPHONSINE PROVENCHER EMILIE PROVENCHER 6229 ST DENIS	79 38	C 40	600			600	1C 600
746299	12358 LEFEBVRE BERNADETTE GIASSON WID OF WILLIAM A BLEASDELL NOW WIFE OF JOHN CRONIN 12358 LEFEBVRE	79 37	C 40	600	3400		4000	1C 4000
746300	LOT LEFEBVRE BERNADETTE GIASSON EPSE S DE B DE JOHN T CRONIN 12358 LEFEBVRE	79 P36	C 35	500			500	1C 500
746301	12340 LEFEBVRE HELENE DUMARESQ VVE DE ARMAND DESJARDINS 1/3 12340 LEFEBVRE GISELE DESJARDINS 2/3 A/S ALBERT DESJARDINS 4040 RUE VANIER  AVE COUSINEAU BOUL GOVIN OUEST	79 P36 35	C 45	650	2350		3000	1C 3000

ROLE D'ÉVALUATION DES IMMEUBLES POUR LA PÉRIODE COMMENÇANT LE 1<sup>ER</sup> MAI 1951  
VALUATION ROLL OF IMMOVABLE PROPERTIES FOR THE PERIOD COMMENCING MAY 1<sup>ST</sup> 1951

RUE - STREET

QUARTIER - WARD

ARRONDISSEMENT ÉLECTORAL DISTRICT

33

NO DE COMPTE ACCOUNT NO.	EMPLACEMENT DE L'IMMEUBLE LOCATION OF PROPERTY NOM ET ADRESSE DU PROPRIÉTAIRE NAME AND ADDRESS OF OWNER	CADASTRE - SUBDIVISION OCCUPATION ET AND DENOMINATION	ENTRETIEN DES TROTTOIRS PDS. DE FRONT MAINTENANCE OF SIDEWALKS FRONT FRONTAGE	VALEUR (DOLLARS SEULEMENT) VALUE (DOLLARS ONLY)		VALEUR EXEMPTÉ EXEMPT VALUE	VALEUR IMPOSABLE TAXABLE VALUE	VALEUR POUR LA TAXE SCOLAIRE VALUE FOR SCHOOL TAX	RESOLUTION NO CERTIFICATE NO
				TERRAIN LAND	BÂTIMENTS ET AUTRES BUILDINGS AND OTHER ITEMS				
746302	12259 AVE COUSINEAU	78 P43							
1952		42							
		P43							
1953	ISRAEL MEUNIER DIT LAGACE 12358 LACHAPELLE	C	100	1200	1600		2800	1C	2800
746303	12251 AVE COUSINEAU	78 41							
1953	WALTER JOSEPH ELLIS 12251 AVE COUSINEAU	C	50	600	1200		1800	1C	1800
746304	12247/41 AVE COUSINEAU	78 40							
	AIME BERGERON 12386 REED	C	54	550	3250		3800	1C	3800
746305	12235 COUSINEAU	78 39-1							
		LOT EN ARRIERE							
		78 39-2							
	BENJAMIN HUGHES 12235 AVE COUSINEAU	F	42	500	1500		2000	1P	2000
	RUELLE								
746306	LOT AVE COUSINEAU	78 85							
1954	CANADIAN NORTHERN ONTARIO RAILWAY COMPANY	N		180			180	6N	180
746307	LOT AVE COUSINEAU	78 84							
1954	CANADIAN NORTHERN ONTARIO RAILWAY COMPANY	N		200			200	6N	200

RÔLE D'ÉVALUATION DES IMMEUBLES POUR LA PÉRIODE COMMENÇANT LE 1ER MAI, 1951  
 VALUATION ROLL OF IMMOVABLE PROPERTIES FOR THE PERIOD COMMENCING MAY 1ST 1951

RUE - STREET

QUARTIER - WARD

ARRONDISSEMENT ÉLECTORAL DISTRICT

33

NO DE COMPTE ACCOUNT NO.	EMPLACEMENT DE L'IMMEUBLE LOCATION OF PROPERTY	CADASTRE - SUBDIVISION		ENTRETIEN DES TROTTOIRS POS. DE FRONT	VALEUR (DOLLARS SEULEMENT) VALUE (DOLLARS ONLY)			VOIES VAULTS TROTTOIRS SIDEWALKS	CODE	DÉNOMINATION	VALEUR POUR LA TAXE SCOLAIRE VALUE FOR SCHOOL TAX	RESOLUTION NO CERTIFICATE NO
	NOM ET ADRESSE DU PROPRIÉTAIRE NAME AND ADDRESS OF OWNER	OCCUPATION ET AND DÉNOMINATION	MANTENANCE OF SIDEWALKS FEET FRONTAGE	TERRAIN LAND	BÂTIMENTS ET AUTRES ICH BUILDINGS AND OTHER ITEMS	VALEUR EXEMPTÉ EXEMPT VALUE	VALEUR IMPOSABLE TAXABLE VALUE					
	PAR DE	ST LAURENT										
746308 <i> Voir Role Supp. See Supp. Roll 1954</i>	LOT AVE COUSINEAU	78 83	N		200		200		6N		200	
746309 <i> Voir Role Supp. See Supp. Roll 1954</i>	LOT AVE COUSINEAU	78 82	N		200		200		6N		200	
746310 <i> Voir Role Supp. See Supp. Roll 1954</i>	LOT AVE COUSINEAU	78 81	N		200		200		6N		200	
746311 <i> Voir Role Supp. See Supp. Roll 1954</i>	LOT AVE COUSINEAU	78 80	N		200		200		6N		200	
746312 <i> Voir Role Supp. See Supp. Roll 1954</i>	LOT AVE COUSINEAU	78 79	N		200		200		6N		200	
746313 <i> Voir Role Supp. See Supp. Roll 1954</i>	LOT AVE COUSINEAU	78 78	N		200		200		6N		200	
746314 <i> Voir Role Supp. See Supp. Roll 1954</i>	LOT AVE COUSINEAU	78 77	N		200		200		6N		200	



ROLE D'ÉVALUATION DES IMMEUBLES POUR LA PÉRIODE COMMENÇANT LE 1<sup>ER</sup> MAI 1951  
VALUATION ROLL OF IMMOVABLE PROPERTIES FOR THE PERIOD COMMENCING MAY 1st 1951

RUE - STREET

QUARTIER - WARD

ARRONDISSEMENT ÉLECTORAL DISTRICT

33

NO DE COMPTE ACCOUNT NO.	EMPLACEMENT DE L'IMMEUBLE LOCATION OF PROPERTY	CADASTRE - SUBDIVISION	ENTRETIEN DES TROTTOIRS POS. DE FRONT	VALEUR (DOLLARS SEULEMENT) VALUE (DOLLARS ONLY)			VALEUR POUR LA TAXE SCOLAIRE VALUE FOR SCHOOL TAX	RESOLUTION NO CERTIFICAT CERTIFICATE NO
	NOM ET ADRESSE DU PROPRIÉTAIRE NAME AND ADDRESS OF OWNER	OCCUPATION ET AND DÉNOMINATION	MAINTENANCE OF SIDEWALKS FEET FRONTAGE	TERRAIN LAND	BÂTIMENTS ET AUTRES ITEX BUILDINGS AND OTHER ITEMS	VALEUR EXEMPTÉ EXEMPT VALUE		
	PAR DE	ST LAURENT						
746315	LOT AVE COUSINEAU	78 76						
			N	170			170	6N
	1954 Voir Role Supp. See Supp. Roll	CANADIAN NORTHERN ONTARIO RAILWAY COMPANY						
746316	LOT AVE COUSINEAU	78 88						
		LOT EN ARRIERE						
			N	450			450	6N
		CANADIAN NORTHERN ONTARIO RAILWAY COMPANY						
746317	LOT AVE COUSINEAU	78 75						
			N	210			210	6N
	1954 Voir Role Supp. See Supp. Roll	CANADIAN NORTHERN ONTARIO RAILWAY COMPANY						
746318	LOT AVE COUSINEAU	78 74						
			N	250			250	6N
	1954 Voir Role Supp. See Supp. Roll	CANADIAN NORTHERN ONTARIO RAILWAY COMPANY						
746319	LOT AVE COUSINEAU	78 73						
			N	200			200	6N
	1954 Voir Role Supp. See Supp. Roll	CANADIAN NORTHERN ONTARIO RAILWAY COMPANY						
746320	LOT AVE COUSINEAU	78 72						
			N	200			200	6N
	1954 Voir Role Supp. See Supp. Roll	CANADIAN NORTHERN ONTARIO RAILWAY COMPANY						
746321	LOT AVE COUSINEAU	78 71						
			N	200			200	6N
	1954 Voir Role Supp. See Supp. Roll	CANADIAN NORTHERN ONTARIO RAILWAY COMPANY						

ROLE D'ÉVALUATION DES IMMEUBLES POUR LA PÉRIODE COMMENÇANT LE 1ER MAI, 1951  
VALUATION ROLL OF IMMOVABLE PROPERTIES FOR THE PERIOD COMMENCING MAY, 1ST 1951

RUE - STREET

QUARTIER - WARD

ARRONDISSEMENT ÉLECTORAL DISTRICT

33

NO DE COMPTE ACCOUNT NO.	EMPLACEMENT DE L'IMMEUBLE LOCATION OF PROPERTY	CADASTRE - SUBDIVISION OCCUPATION ET AND DENOMINATION	ENTRETIEN DES TROTTOIRS POS. DE FRONT MAINTENANCE OF SIDEWALKS FEET FRONTAGE	VALEUR (DOLLARS SEULEMENT) VALUE (DOLLARS ONLY)				VOIES VAUTES TROTTOIRS SIDEWALKS	E O O U	RESOLUTION NO CERTIFICATE NO
				TERRAIN LAND	BÂTIMENTS ET AUTRES ITEM BUILDINGS AND OTHER ITEMS	VALEUR EXEMPTÉ EXEMPT VALUE	VALEUR IMPOSABLE TAXABLE VALUE			
746322	LOT AVE COUSINEAU CANADIAN NORTHERN ONTARIO RAILWAY COMPANY	78 70 N		200			200	6N	200	
746323	LOT AVE COUSINEAU CANADIAN NORTHERN ONTARIO RAILWAY COMPANY	78 69 N		200			200	6N	200	
746324	LOT AVE COUSINEAU CANADIAN NORTHERN ONTARIO RAILWAY COMPANY	78 68 N		200			200	6N	200	
746325	LOT AVE COUSINEAU CANADIAN NORTHERN ONTARIO RAILWAY COMPANY	78 65 N		250			250	6N	250	
746326	LOT AVE COUSINEAU CANADIAN NORTHERN ONTARIO RAILWAY COMPANY C/O W MC LARNON 407 MC GILL RM 408	78 65 N		250			250	6N	250	
746327	LOT AVE COUSINEAU CANADIAN NORTHERN ONTARIO RAILWAY COMPANY STRIP ALONG LANE IN REAR OF LOTS ABOVE	78 89 N		400			400	6N	400	

ROLE D'ÉVALUATION DES IMMEUBLES POUR LA PÉRIODE COMMENÇANT LE 1<sup>ER</sup> MAI 1951  
VALUATION ROLL OF IMMOVABLE PROPERTIES FOR THE PERIOD COMMENCING MAY 1<sup>ST</sup> 1951

RUE - STREET

QUARTIER - WARD

ARRONDISSEMENT ÉLECTORAL DISTRICT

33

NO DE COMPTE ACCOUNT NO.	EMPLACEMENT DE L'IMMEUBLE LOCATION OF PROPERTY	CADASTRE - SUBDIVISION	ENTRETIEN DES TROTTOIRS MDS. DE FRONT	VALEUR (DOLLARS SEULEMENT) VALUE (DOLLARS ONLY)				VOIES VALENT TROTTOIRS SIDEWALKS	C O D E	V A L E U R P O U R L A T A X E S C O L A I R E V A L U E F O R S C H O O L T A X	RÉSOLUTION NO CERTIFICATE NO
	NOM ET ADRESSE DU PROPRIÉTAIRE NAME AND ADDRESS OF OWNER	OCCUPATION ET AND DENOMINATION	M A I N T E N A N C E O F S I D E W A L K S F E E T F R O N T A G E	TERRAIN LAND	BÂTIMENTS ET AUTRES ITEM BUILDINGS AND OTHER ITEMS	VALEUR EXEMPTÉ EXEMPT VALUE	VALEUR IMPOSABLE TAXABLE VALUE				
746328	PAR DE LOT AVE COUSINEAU CANADIAN NORTHERN ONTARIO RAILWAY COMPANY	78 91	Z	180		180		6N	180		
746329	LOT AVE COUSINEAU CHRISTOS ALEXANDER ANGELO POULOS 12075 AVE COUSINEAU	78 127	Z	190		190		2N	190		
746330	LOT AVE COUSINEAU CHRISTOS ALEXANDER ANGELO POULOS 12075 AVE COUSINEAU	78 128	Z	190		190		2N	190		
746331	LOT AVE COUSINEAU CHRISTOS ALEXANDER ANGELO POULOS 12075 AVE COUSINEAU	78 129	Z	190		190		2N	190		
746332	12075 AVE COUSINEAU CHRISTOS ALEXANDER ANGELO POULOS 12075 AVE COUSINEAU	78 130 131	Z	350	2450	2800		2N	2800		
746334	LOT COUSINEAU CHRISTOS ALEXANDER ANGELO POULOS 12075 AVE COUSINEAU	78 132	Z	190		190		2N	190		

ROLE D'ÉVALUATION DES IMMEUBLES POUR LA PÉRIODE COMMENÇANT LE 1<sup>ER</sup> MAI, 1951  
VALUATION ROLL OF IMMOVABLE PROPERTIES FOR THE PERIOD COMMENCING MAY, 1st 1951

RUE - STREET

QUARTIER - WARD

ARRONDISSEMENT ÉLECTORAL DISTRICT

33

NO DE COMPTE ACCOUNT NO.	EMPLACEMENT DE L'IMMEUBLE LOCATION OF PROPERTY	CADASTRE - SUBDIVISION		ENTRETIEN DES TROTTOIRS PDS. DE FRONT	VALEUR (DOLLARS SEULEMENT) VALUE (DOLLARS ONLY)			VOIES VALEURS TROTTOIRS PDS. DE FRONT	CODE	VALEUR POUR LA TAXE SCOLAIRE VALUE FOR SCHOOL TAX	RESOLUTION NO CERTIFICAT CERTIFICATE NO
	NOM ET ADRESSE DU PROPRIÉTAIRE NAME AND ADDRESS OF OWNER	OCCUPATION ET AND DENOMINATION	MANTENANCE OF SIDEWALKS FEET FRONTAGE	TERRAIN LAND	BÂTIMENTS ET AUTRES ITERS BUILDINGS AND OTHER ITEMS	VALEUR EXEMPTÉ EXEMPT VALUE	VALEUR IMPOSABLE TAXABLE VALUE				
746335 <i>1954</i> <i>1954</i> <i>1955</i>	LOT AVE COUSINEAU CHRISTOS ALEXANDER ANGELO POULOS 12075 AVE COUSINEAU	78 133	N		190		190	2N	190		
746336 <i>1954</i> <i>1955</i>	12035/25 COUSINEAU EBCQ ADMINISTRATION INC 12035 COUSINEAU	78 134 135 136	N		440	14560	15000	6N	15000		
746339 <i>1954</i>	12001 COUSINEAU EBCQ ADMINISTRATION INC 12035 COUSINEAU	78 137	N		90	1910	2000	6N	2000		
746340 <i>1954</i>	11999 AVE COUSINEAU JOHN CLEMENT O'REILLY 11999 AVE COUSINEAU	78 138 139	C		180	4820	5000	2C	5000		
746342 <i>1952</i> <i>1953</i> <i>1954</i>	LOT AVE COUSINEAU ROMED COUSINEAU 12412 DE SERRES	78 140	C		90		90	2C	90		
746343 <i>1953</i>	11951 COUSINEAU SUCC GERVAIS COUSINEAU	78 141	C		90	310	400	2C	400		
<i>1954</i>	<del>11980 AVE COUSINEAU</del> <i>of Alfred Heron</i> <i>11951 Cousineau</i>										

ROLE D'ÉVALUATION DES IMMEUBLES POUR LA PÉRIODE COMMENÇANT LE 1ER MAI, 1951

VALUATION ROLL OF IMMOVABLE PROPERTIES FOR THE PERIOD COMMENCING MAY 1ST 1951

RUE - STREET

QUARTIER - WARD

ARRONDISSEMENT ÉLECTORAL DISTRICT

33

NO DE COMPTE ACCOUNT NO.	EMPLACEMENT DE L'IMMEUBLE LOCATION OF PROPERTY NOM ET ADRESSE DU PROPRIÉTAIRE NAME AND ADDRESS OF OWNER	CADASTRE - SUBDIVISION OCCUPATION ET AND DÉNOMINATION	ENTRETIEN DES TROTTOIRS PDS. DE FRONT MAINTENANCE OF SIDEWALKS FEET FRONTAGE	VALEUR (DOLLARS SEULEMENT) VALUE (DOLLARS ONLY)		VOIES VAULTES TROTTOIRS SIDEWALKS	E D O C DÉNOMINATION	VALEUR POUR LA TAXE SCOLAIRE VALUE FOR SCHOOL TAX	RESOLUTION NO CERTIFICATE NO
				TERRAIN LAND	BÂTIMENTS ET AUTRES ITEM BUILDINGS AND OTHER ITEMS				
746344	11945 COUSINEAU SUCC GERVAIS COUSINEAU A/S ROMEO COUSINEAU 12412 DE SERRES	78 142 C		90	1110		2C	1200	
746345	LOT AVE COUSINEAU DORILA FORGUES 3545 HUTCHISON APT 3	78 143 C		90			2C	90	
746346	LOT AVE COUSINEAU DORILA FORGUES 3545 HUTCHISON APT 3	78 P144 C		40			2C	40	
746347	LOT AVE COUSINEAU SUCC GERVAIS COUSINEAU A/S L PLOUFFE 11980 AVE COUSINEAU	78 P146 C		80			2C	80	
746348	LOT AVE COUSINEAU SUCC GERVAIS COUSINEAU A/S L PLOUFFE 11980 AVE COUSINEAU	78 147 C		90			2C	90	
746349	LOT AVE COUSINEAU RENE BOURDEAU 1001 BLVD BROWN VERDUN	78 P148 C		70			2C	70	

RÔLE D'ÉVALUATION DES IMMEUBLES POUR LA PÉRIODE COMMENÇANT LE 1<sup>ER</sup> MAI, 1951  
 VALUATION ROLL OF IMMOVABLE PROPERTIES FOR THE PERIOD COMMENCING MAY 1<sup>ST</sup> 1951

RUE - STREET

QUARTIER - WARD

ARRONDISSEMENT ÉLECTORAL DISTRICT

3 3

NO DE COMPTE ACCOUNT NO.	EMPLACEMENT DE L'IMMEUBLE LOCATION OF PROPERTY	CADASTRE - SUBDIVISION	ENTRETIEN DES TROTTOIRS POS. DE FRONT	VALEUR (DOLLARS SEULEMENT) VALUE (DOLLARS ONLY)				VALEUR POUR LA TAXE SCOLAIRE VALUE FOR SCHOOL TAX	RESOLUTION NO CERTIFICAT CERTIFICATE NO
	NOM ET ADRESSE DU PROPRIÉTAIRE NAME AND ADDRESS OF OWNER	OCCUPATION ET AND DÉSIGNATION	MAINTENANCE OF SIDEWALKS FEET FRONTAGE	TERRAIN LAND	BÂTIMENTS ET AUTRES ITEM BUILDINGS AND OTHER ITEMS	VALEUR EXEMPTÉ EXEMPT VALUE	VALEUR IMPOSABLE TAXABLE VALUE		
	PAR DE	ST LAURENT							
	LIMITES								
	TRAVERSEZ	A E 1							
746351	LOT AVE COUSINEAU	78 P117							
	ALLEN HOLDEN 247 COLLEGE AVE VILLE ST LAURENT	STORE KEEPER		70			70	20	70
	11988								
746352	LOT AVE COUSINEAU	78 116							
	GERMAIN THIBEAULT 11908 COUSINEAU	EMP C N R		90	4410		4410 90	20	4410 90
	11912								
746353	LOT AVE COUSINEAU	78 115							
	SUCC GERVAIS COUSINEAU A/S R COUSINEAU 12410 DE SERRES			90	2410		2410 90	20	2410 90
	11920								
746354	LOT AVE COUSINEAU	78 114							
	SUCC GERVAIS COUSINEAU A/S R COUSINEAU 12410 DE SERRES			90			90	20	90
	11920								
746355	LOT AVE COUSINEAU	78 113							
	AURELE MOREAU 1834 MONTCALM	MENUISIER		90	7010		7010 90	20	7010 90
	11924								
746356	11924 AVE COUSINEAU	78 112							
	ARGER MOREAU 11924 AVE COUSINEAU	NETTOYEUR		90	810		900	20	900

DEPT. No. 152/5332  
(12/8/52)

EFF. 1952 1953  
DEPT. No. 53/269  
(19/5/53)

EFF. 1952 1953  
DEPT. No. 53/270  
(19/5/53)

1135

ROLE D'ÉVALUATION DES IMMEUBLES POUR LA PÉRIODE COMMENÇANT LE 1ER MAI, 1951  
VALUATION ROLL OF IMMOVABLE PROPERTIES FOR THE PERIOD COMMENCING MAY 1st 1951

RUE - STREET

QUARTIER - WARD

ARRONDISSEMENT ÉLECTORAL DISTRICT

1

NO DE COMPTE ACCOUNT NO.	EMPLACEMENT DE L'IMMEUBLE LOCATION OF PROPERTY NOM ET ADRESSE DU PROPRIÉTAIRE NAME AND ADDRESS OF OWNER	CADASTRE - SUBDIVISION OCCUPATION ET AND DÉNOMINATION	ENTRETIEN DES TROITTOIRS POS. DE FRONT MAINTENANCE OF SIDEWALKS FEET FRONTAGE	VALEUR (DOLLARS SEULEMENT) VALUE (DOLLARS ONLY)			VALEUR POUR LA TAXE SCOLAIRE VALUE FOR SCHOOL TAX	RESOLUTION NO CERTIFICATE CERTIFICATE
				TERRAIN LAND	BÂTIMENTS ET AUTRES ICH BUILDINGS AND OTHER ITEMS	VALEUR EXEMPTÉ EXEMPT VALUE		
		PAR DE ST LAURENT						
746357 <i>Voir Role Supp. 1954 See Supp. Roll</i>	11940 AVE COUSINEAU CHRISTIAN LARSEN 11940 COUSINEAU	78 111 C		90	810		900	2C 900
746358 <i>Voir Role Supp. 1953 See Supp. Roll</i>	LOT AVE COUSINEAU GERARD PLOUFFE 2226 DORCHESTER OUEST WESTMOUNT	78 110 C		90			90	2C 90
746359 <i>Voir Role Supp. 1954 See Supp. Roll</i>	11970 AVE COUSINEAU MARCEL DAGENAIS 12278 COUSINEAU	78 109 C		90	4410		4500	2C 4500
746360 <i>Voir Role Supp. 1954 See Supp. Roll</i>	11980/84 AVE COUSINEAU EBCO ADMINISTRATION INC BODY POLITIC 12035 AVE COUSINEAU	78 108 N		90	11410		11500	6N 11500
746361 <i>Voir Role Supp. 1954 See Supp. Roll</i>	11986/92 AVE COUSINEAU EBCO ADMINISTRATION INC BODY POLITIC 12035 COUSINEAU	78 107 N		90	13910		14000	6N 14000
746362 <i>Voir Role Supp. 1954 See Supp. Roll</i>	<del>12010</del> LOT AVE COUSINEAU SUCC. GERVAIS COUSINEAU A/S R. COUSINEAU 12412 DE SERRES	78 106 C		90	<del>4610</del>		<del>4610</del> 90	2C 90 <i>4610-1952-53 55/6117 (13-4-55) CERT. No. 56/1315 (9-1-57)</i>
746363 <i>Voir Role Supp. 1954 See Supp. Roll</i>	<del>12020</del> LOT AVE COUSINEAU SUCC. GERVAIS COUSINEAU A/S R. COUSINEAU 12412 DE SERRES	78 105 C		190	<del>4610</del> 310		<del>4610</del> 310 190	2C 190 <i>4610-1952/53 310 MORT. No. 54/189 (6/15/57) CERT. No. 56/1317 (9-1-57)</i>

1136

RÔLE D'ÉVALUATION DES IMMEUBLES POUR LA PÉRIODE COMMENÇANT LE 1<sup>ER</sup> MAI 1951  
VALUATION ROLL OF IMMOVABLE PROPERTIES FOR THE PERIOD COMMENCING MAY 1st 1951

RUE - STREET

QUARTIER - WARD

ARRONDISSEMENT ÉLECTORAL DISTRICT

1

NO DE COMPTE ACCOUNT NO.	EMPLACEMENT DE L'IMMEUBLE LOCATION OF PROPERTY	CADASTRE - SUBDIVISION OCCUPATION ET AND DÉNOMINATION	ENTRETIEN DES TROTTOIRS PDS. DE FRONT MAINTENANCE OF SIDEWALKS FEET FRONTAGE	VALEUR (DOLLARS SEULEMENT) VALUE (DOLLARS ONLY)		VOIES VALES PROTTOIRS SIDEWALKS	E O O U C	VALEUR POUR LA TAXE SCOLAIRE VALUE FOR SCHOOL TAX	RESOLUTION NO CERTIFICAT CERTIFICATE NO
				TERRAIN LAND	BÂTIMENTS ET AUTRES IEM BUILDINGS AND OTHER ITEMS				
747067 1954 Voir Role Supp. See Supp. Roll	LOT AVE COUSINEAU ROMEO COUSINEAU 12412 DE SERRES	78 P104 CANTONNIER	C	180			2C	180	
746364 1954 Voir Role Supp. See Supp. Roll	12030/30A AVE COUSINEAU DESIRE CHENIER 12030A COUSINEAU CHARLES CHENIER 12030 AVE COUSINEAU	78 P104 P103 JOURNALIER MACHINISTE	C	190	3610		2C	3800	
746365 1954 Voir Role Supp. See Supp. Roll	12038/40 AVE COUSINEAU ALBERT COUSINEAU 12040 COUSINEAU AVE	78 P103 102 EMP CIVIL	C	200	5300		2C	5500	
746367 1952 Voir Role Supp. See Supp. Roll	12042 AVE COUSINEAU ROSE ANNA VALLIERES WID OF E. ERETT ANDERSON 12042 AVE COUSINEAU	78 101	C	190	5310		2C	5500	
746368 1954 Voir Role Supp. See Supp. Roll	12052/54 AVE COUSINEAU ARMAND LAURIN 12054 AVE COUSINEAU	78 100 JOURNALIER	C	190	1810		2C	2000	
746369 1953 Voir Role Supp. See Supp. Roll	12060/63 Joseph Petit LOT AVE COUSINEAU EDOUARD LAURIN 12066 AVE COUSINEAU	78 99 EMP TRAMWAYS	C C	190	7180	7180 190	C 2C	7180 190	Eff. 1952 1953 URVE. No. 53/871 (19/5/53)



740367

C Hector Labella <sup>culturata</sup>

St Martin Qu

(869956)

6-12-58

ROLE D'ÉVALUATION DES IMMEUBLES POUR LA PÉRIODE COMMENÇANT LE 1ER MAI 1951  
VALUATION ROLL OF IMMOVABLE PROPERTIES FOR THE PERIOD COMMENCING MAY 1ST 1951

RUE - STREET

QUARTIER - WARD

ARRONDISSEMENT ÉLECTORAL DISTRICT

1

NO DE COMPTE ACCOUNT NO.	EMPLACEMENT DE L'IMMEUBLE LOCATION OF PROPERTY	CADASTRE - SUBDIVISION	ENTRETIEN DES TROTTOIRS POS. DE FRONT	VALEUR (DOLLARS SEULEMENT) VALUE (DOLLARS ONLY)				VOIES SIDEWALKS	CODE	DÉNOMINATION	VALEUR POUR LA TAXE SCOLAIRE VALUE FOR SCHOOL TAX	RESOLUTION NO CERTIFICAT CERTIFICATE
	NOM ET ADRESSE DU PROPRIÉTAIRE NAME AND ADDRESS OF OWNER	OCCUPATION ET AND DÉNOMINATION	MAINTENANCE OF SIDEWALKS FEET FRONTAGE	TERRAIN LAND	BÂTIMENTS ET AUTRES BUILDINGS AND OTHER ITEMS	VALEUR EXEMPTÉ EXEMPT VALUE	VALEUR IMPOSABLE TAXABLE VALUE					
	PAR DE ST LAURENT											
746370	12066 AVE COUSINEAU	78 98		190	7810		8000		2C	8000		
1953	EDOUARD LAURIN 12066 AVE COUSINEAU	EMP TRAMWAYS	C									
1954												
746371	12080 AVE COUSINEAU	78 97		190	1810		2000		2C	2000		
1954	ETIENNE LABROSSE 12080 COUSINEAU	COMMIS	C									
746372	12090 AVE COUSINEAU	78 96		190	3810		4000		2C	4000		
1954	HECTOR LAVOIE 12090 AVE COUSINEAU	JARDINIER	C									
746373	LOT AVE COUSINEAU	78 64		230		230			99E	230		
1952	LA CITE DE MONTREAL		E									
1953												
746374	LOT AVE COUSINEAU	78 63		230		230			99E	230		
1952	LA CITE DE MONTREAL		E									
1953												
746375	LOT AVE COUSINEAU	78 62		230		230			99E	230		
1952	LA CITE DE MONTREAL		E									
1953												
746376	LOT AVE COUSINEAU	78 61		230		230			99E	230		
1952	LA CITE DE MONTREAL		E									
1953												
746377	LOT AVE COUSINEAU	78 60		230		230			99E	230		
1952	LA CITE DE MONTREAL		E									
1954												

RÔLE D'ÉVALUATION DES IMMEUBLES POUR LA PÉRIODE COMMENÇANT LE 1ER MAI, 1951  
 VALUATION ROLL OF IMMOVABLE PROPERTIES FOR THE PERIOD COMMENCING MAY 1ST 1951

RUE - STREET

QUARTIER - WARD

ARRONDISSEMENT ÉLECTORAL DISTRICT

1

NO DE COMPTE ACCOUNT NO.	EMPLACEMENT DE L'IMMEUBLE LOCATION OF PROPERTY	CADASTRE - SUBDIVISION OCCUPATION ET AND DÉNOMINATION	ENTRETIEN DES TROTTOIRS POS. DE FRONT MAINTENANCE OF SIDEWALKS FEET FRONTAGE	VALEUR (DOLLARS SEULEMENT) VALUE (DOLLARS ONLY)		VOUTES VAULTS TROTOIRS SIDEWALKS DÉNOMINATION	VALEUR POUR LA TAXE SCOLAIRE VALUE FOR SCHOOL TAX	RESOLUTION NO CERTIFICAT CERTIFICATE
				TERRAIN LAND	BÂTIMENTS ET AUTRES ITEM BUILDINGS AND OTHER ITEMS			
746378	LOT AVE COUSINEAU LA CITE DE MONTREAL	78 59	E	230			99E	230
746379	LOT AVE COUSINEAU LA CITE DE MONTREAL	78 58 57-1 RUE	E	400			99E	400
746380	LOT AVE COUSINEAU LA CITE DE MONTREAL RESERVE POUR TERRAIN DE JEUX 12/10/50	78 57-2	E	80			99E	80
746381	LOT AVE COUSINEAU LA CITE DE MONTREAL RESERVE POUR TERRAIN DE JEUX 12/10/50	78 56	E	230			99E	230
746382	LOT AVE COUSINEAU LA CITE DE MONTREAL RESERVE POUR TERRAIN DE JEUX 12/10/50	78 55	E	230			99E	230
746383	LOT AVE COUSINEAU LA CITE DE MONTREAL RESERVE POUR TERRAIN DE JEUX 12/10/50	78 54	E	230			99E	230

ROLE D'ÉVALUATION DES IMMEUBLES POUR LA PÉRIODE COMMENÇANT LE 1<sup>ER</sup> MAI, 1951  
VALUATION ROLL OF IMMOVABLE PROPERTIES FOR THE PERIOD COMMENCING MAY 1<sup>ST</sup> 1951

RUE - STREET

QUARTIER - WARD

ARRONDISSEMENT ÉLECTORAL DISTRICT

1

NO DE COMPTE ACCOUNT NO.	EMPLACEMENT DE L'IMMEUBLE LOCATION OF PROPERTY	CADASTRE - SUBDIVISION		ENTRETIEN DES TROTTOIRS FOR FRONT MAINTENANCE OF SIDEWALKS FEET FRONTAGE	VALEUR (DOLLARS SEULEMENT) VALUE (DOLLARS ONLY)				VALEUR POUR LA TAXE SCOLAIRE VALUE FOR SCHOOL TAX	RESOLUTION NO CERTIFICATE NO
	NOM ET ADRESSE DU PROPRIÉTAIRE NAME AND ADDRESS OF OWNER	OCCUPATION ET DÉNOMINATION AND DENOMINATION	TERRAIN LAND		BÂTIMENTS ET AUTRES ICHES BUILDINGS AND OTHER ITEMS	VALEUR EXEMPTÉE EXEMPT VALUE	VALEUR IMPOSABLE TAXABLE VALUE	É D O U		
		PAR DE ST LAURENT								
746384	LOT AVE COUSINEAU	78	53	E	230		230	99E	230	
	LA CITE DE MONTREAL RESERVE POUR TERRAIN DE JEUX 12/10/50									
746385	LOT AVE COUSINEAU	78	52	E	230		230	99E	230	
	LA CITE DE MONTREAL RESERVE POUR TERRAIN DE JEUX 12/10/50									
746386	LOT AVE COUSINEAU	78	51	E	230		230	99E	230	
	LA CITE DE MONTREAL RESERVE POUR TERRAIN DE JEUX 12/10/50									
746387	LOT AVE COUSINEAU	78	50	E	230		230	99E	230	
	LA CITE DE MONTREAL RESERVE POUR TERRAIN DE JEUX 12/10/50									
746388	LOT AVE COUSINEAU	78	49	E	230		230	99E	230	
	LA CITE DE MONTREAL RESERVE POUR TERRAIN DE JEUX 12/10/50									
746389	LOT AVE COUSINEAU	78	48	E	350		350	99E	350	
	LA CITE DE MONTREAL RESERVE POUR TERRAIN DE JEUX 12/10/50		P47							

RÔLE D'ÉVALUATION DES IMMEUBLES POUR LA PÉRIODE COMMENÇANT LE 1ER MAI 1951  
VALUATION ROLL OF IMMOVABLE PROPERTIES FOR THE PERIOD COMMENCING MAY 1ST 1951

RUE - STREET

QUARTIER - WARD

ARRONDISSEMENT ÉLECTORAL DISTRICT

1

NO DE COMPTE ACCOUNT NO.	EMPLACEMENT DE L'IMMEUBLE LOCATION OF PROPERTY	CADASTRE - SUBDIVISION OCCUPATION ET / AND DÉNOMINATION	ENTRETIEN DES TROTTOIRS POS. DE FRONT MAINTENANCE OF SIDEWALKS FEET FRONTAGE	VALEUR (DOLLARS SEULEMENT) VALUE (DOLLARS ONLY)		VALEUR EXEMPTÉ EXEMPT VALUE	VALEUR IMPOSABLE TAXABLE VALUE	VALEUR POUR LA TAXE SCOLAIRE VALUE FOR SCHOOL TAX	RESOLUTION NO CERTIFICATE CERTIFICATE NO
				TERRAIN LAND	BÂTIMENTS ET AUTRES ITEX BUILDINGS AND OTHER ITEMS				
746390	LOT AVE COUSINEAU LA CITE DE MONTREAL RESERVE POUR RUELLE 12/10/50	78 P47 E		120		120		99E	120
746391	12216 LOT AVE COUSINEAU <i>Lionel Alonzo Hogné</i> LA CITE DE MONTREAL	78 46 C E		290	5910	290	6200	99E	6200 290 CERT. No. 52/1504 (13/11/52)
746392	LOT AVE COUSINEAU ERNEST RACETTE 12234 LACHAPELLE	78 45 C		230			230	2C	230
746393	12226-28 LOT AVE COUSINEAU ERNEST RACETTE 12234 LACHAPELLE	78 44 C		230	10370		10600 230	2C	10600 230 CERT. No. 51/1251 (13/11/52)
746394	12232 AVE COUSINEAU DOELIE CLOUTIER VVE DE EDOUARD HALLE USUFRU 12338 REED	78 3 C	50	290	1210		1500	1C	1500
746395	12242/44 AVE COUSINEAU GABRIEL LAFLECHE 12242 AVE COUSINEAU	78 2 C	50	600	2200		2800	1C	2800
746396	12252 AVE COUSINEAU ASSAD ZARBATANY 2106 RACHEL EST	78 1 C	45	750	650		1400	1C	1400

ROLE D'ÉVALUATION DES IMMEUBLES POUR LA PÉRIODE COMMENÇANT LE 1<sup>ER</sup> MAI 1951  
VALUATION ROLL OF IMMOVABLE PROPERTIES FOR THE PERIOD COMMENCING MAY 1<sup>ST</sup> 1951

RUE - STREET

QUARTIER - WARD

ARRONDISSEMENT ÉLECTORAL DISTRICT

1

NO DE COMPTE ACCOUNT NO.	EMPLACEMENT DE L'IMMEUBLE LOCATION OF PROPERTY	CADASTRE - SUBDIVISION	ENTRETIEN DES FROTTOIRS PDS. DE FRONT	VALEUR (DOLLARS SEULEMENT) VALUE (DOLLARS ONLY)				VOIES VALES PROTOIRS SIDEWALKS	C O D E	DÉSIGNATION	VALEUR POUR LA TAXE SCOLAIRE VALUE FOR SCHOOL TAX	RESOLUTION NO CERTIFICAT CERTIFICATE NO
	NOM ET ADRESSE DU PROPRIÉTAIRE NAME AND ADDRESS OF OWNER	OCCUPATION ET AND DÉNOMINATION	MAINTENANCE OF SIDEWALKS FEET FRONTAGE	TERRAIN LAND	BÂTIMENTS ET AUTRES ITEM BUILDINGS AND OTHER ITEMS	VALEUR EXEMPTÉ EXEMPT VALUE	VALEUR IMPOSABLE TAXABLE VALUE					
746397	12264/66 AVE COUSINEAU OSCAR DAGENAIS 12264 COUSINEAU	PAR DE ST LAURENT P78	C	50	350	2850			1C	3200		
746398	12272 AVE COUSINEAU ALFRED ST JEAN 12272 AVE COUSINEAU	P78 JOURNALIER	C	50	750	550			1C	1300		
746399	12278/80 AVE COUSINEAU OLIVIER DAGENAIS 12278 AVE COUSINEAU	78 94 P95 P93 CONTREMAITRE	C	25	300	4200			1C	4500		
746400	12284/86 AVE COUSINEAU CLEOPHAS LIBERCENT 12404 REED	78 P93 92 P95 RENTIER	C	25	300	3700			1C	4000		
746401	12290/92 AVE COUSINEAU ROMEO COUSINEAU 12410 DE SERRES	P78 POMPIER	C	40	400	1100			1C	1500		

RÔLE D'ÉVALUATION DES IMMEUBLES POUR LA PÉRIODE COMMENÇANT LE 1ER MAI, 1951  
 VALUATION ROLL OF IMMOVABLE PROPERTIES FOR THE PERIOD COMMENCING MAY 1ST 1951

RUE - STREET

QUARTIER - WARD

ARRONDISSEMENT ÉLECTORAL DISTRICT

1

NO DE COMPTE ACCOUNT NO.	EMPLACEMENT DE L'IMMEUBLE LOCATION OF PROPERTY	CADASTRE - SUBDIVISION	ENTRETIEN DES TROTTOIRS PDS. DE FRONT	VALEUR (DOLLARS SEULEMENT) VALUE (DOLLARS ONLY)			VOIES VALES TROTTOIRS SIDEWALKS	C O D E	DÉSIGNATION	VALEUR POUR LA TAXE SCOLAIRE VALUE FOR SCHOOL TAX	RESOLUTION NO CERTIFICAT CERTIFICATE NO
	NOM ET ADRESSE DU PROPRIÉTAIRE NAME AND ADDRESS OF OWNER	OCCUPATION ET AND DÉSIGNATION	MAINTENANCE OF SIDEWALKS FEET FRONTAGE	TERRAIN LAND	BÂTIMENTS ET AUTRES ITEM BUILDINGS AND OTHER ITEMS	VALEUR EXEMPTÉ EXEMPT VALUE					
746402	12296 AVE COUSINEAU  DÉNIS GIASSON 12296 AVE COUSINEAU  BOUL GOUIN OUEST BRUTON ROAD SOMERSET ROAD	PAR DE ST LAURENT  P78  CHARRETIER C	10	350	550		900	1C		900	

ROLE D'ÉVALUATION DES IMMEUBLES POUR LA PÉRIODE COMMENÇANT LE 1<sup>ER</sup> MAI 1951  
VALUATION ROLL OF IMMOVABLE PROPERTIES FOR THE PERIOD COMMENCING MAY 1<sup>ST</sup> 1951

RUE - STREET

QUARTIER - WARD

ARRONDISSEMENT ÉLECTORAL DISTRICT

1

NO DE COMPTE ACCOUNT NO.	EMPLACEMENT DE L'IMMEUBLE LOCATION OF PROPERTY NOM ET ADRESSE DU PROPRIÉTAIRE NAME AND ADDRESS OF OWNER	CADASTRE - SUBDIVISION OCCUPATION ET AND DENOMINATION	ENTRETIEN DES TROTTOIRS PUS. DE FRONT MAINTENANCE OF SIDEWALKS FEET FRONTAGE	VALEUR (DOLLARS SEULEMENT) VALUE (DOLLARS ONLY)		VALEUR EXEMPTÉ EXEMPT VALUE	VALEUR IMPOSABLE TAXABLE VALUE	VOIES VALENT TROTTOIRS SIDEWALKS	C D E O C D E N O M I N A T I O N	VALEUR POUR LA TAXE SCOLAIRE VALUE FOR SCHOOL TAX	RESOLUTION NO CERTIFICAT CERTIFICATE NO
				TERRAIN LAND	BÂTIMENTS ET AUTRES ITCM BUILDINGS AND OTHER ITEMS						
746403	4404 BRUTON ROAD 1952 JAMES HUTCHISON 4404 BRUTON ROAD	PAR DE ST LAURENT 82 3 DE LA 82 29 SALES MANAGER	P 50	1800	4200		6000		1P	6000	
746404	4410 BRUTON ROAD WILLIAM LYSTER THORP 4410 BRUTON ROAD	82 4 P5 BANKER	P 70	1200	4300		5500		1P	5500	
746405	LOT BRUTON ROAD LUCIEN DECELLES 4444 BRUTON ROAD A/S J B RENAUD CIE INC 150 ST PAUL QUEBEC P Q	82 P5	C 50	1100			1100		1C	1100	
746406	LOT BRUTON ROAD LUCIEN DECELLES 4444 BRUTON RD. A/S J B RENAUD CIE INC 150 ST PAUL QUEBEC P Q	82 6-1	C 533	1150			1150		1C	1150	
746407	4438 BRUTON ROAD CHARLES BROWN 4438 BRUTON ROAD	82 6-2 7 8-1 ACCOUNTANT	P 66	1450	4550		6000		1P	6000	



RÔLE D'ÉVALUATION DES IMMEUBLES POUR LA PÉRIODE COMMENÇANT LE 1ER MAI, 1951  
VALUATION ROLL OF IMMOVABLE PROPERTIES FOR THE PERIOD COMMENCING MAY 1st 1951

RUE - STREET

QUARTIER - WARD

ARRONDISSEMENT ÉLECTORAL DISTRICT

1

NO DE COMPTE ACCOUNT NO.	EMPLACEMENT DE L'IMMEUBLE LOCATION OF PROPERTY NOM ET ADRESSE DU PROPRIÉTAIRE NAME AND ADDRESS OF OWNER	CADASTRE - SUBDIVISION OCCUPATION ET AND DÉNOMINATION	ENTRETIEN DES TROUVOIRS POS. DE FRONT MAINTENANCE OF SIDEWALKS FEET FRONTAGE	VALEUR (DOLLARS SEULEMENT) VALUE (DOLLARS ONLY)		VALEUR EXEMPTÉ EXEMPT VALUE	VALEUR IMPOSABLE TAXABLE VALUE	VALEUR POUR LA TAXE SCOLAIRE VALUE FOR SCHOOL TAX	RESOLUTION NO CERTIFICAT CERTIFICATE
				TERRAIN LAND	BÂTIMENTS ET AUTRES BÂTIMENTS AND OTHER ITEMS				
746408	PAR DE ST LAURENT 4444 BRUTON ROAD LUCIEN DECELLES 4444 BRUTON ROAD A/S J B RENAUD CIE INC 150 ST PAUL QUEBEC P Q	82 8-2 C GERANT GENERAL	114	2500	5000		7500	1C	7500
746659	4445 BRUTON ROAD ROBERT B LAFAYE 4445 BRUTON ROAD	82 P9 C MANUFACTURIER	164	2450	10550		13000	1C	13000
746660	LOT BRUTON ROAD LA CITE DE MONTREAL	82 21 E	50	500		500		99E	500
746410	LOT BRUTON ROAD CHARLOTTE G BISHOP WIFE S AS TO P OF STEPHEN BOYD MILLEN 4409 BRUTON ROAD	82 10 P	50	1000			1000	1P	1000
746651	LOT BRUTON ROAD CHARLOTTE GRAYBURN BISHOP WIFE S AS TO P OF S BOYD MILLEN 4409 BRUTON ROAD	82 P11 P	30	600			600	1P	600

Vote Rate 1955  
Sec Survey 1955

ROLE D'ÉVALUATION DES IMMEUBLES POUR LA PÉRIODE COMMENÇANT LE 1<sup>ER</sup> MAI 1951  
 VALUATION ROLL OF IMMOVABLE PROPERTIES FOR THE PERIOD COMMENCING MAY 1st 1951

RUE - STREET

QUARTIER - WARD

ARRONDISSEMENT ÉLECTORAL DISTRICT

1

NO DE COMPTE ACCOUNT NO.	EMPLACEMENT DE L'IMMEUBLE LOCATION OF PROPERTY	CADASTRE - SUBDIVISION	ENTRETIEN DES TROTTOIRS POS. DE FRONT	VALEUR (DOLLARS SEULEMENT) VALUE (DOLLARS ONLY)		VOIES PROFOND SIDEWALKS	CODE	DÉSIGNATION	VALEUR POUR LA TAXE SCOLAIRE VALUE FOR SCHOOL TAX	RESOLUTION NO CERTIFICATE NO
	NOM ET ADRESSE DU PROPRIÉTAIRE NAME AND ADDRESS OF OWNER	OCCUPATION ET DÉNOMINATION	MANTENANCE OF SIDEWALKS FEET FRONTAGE	TERRAIN LAND	BÂTIMENTS ET AUTRES ITEM BUILDINGS AND OTHER ITEMS					
746652	4409 BRUTON ROAD  CHARLOTTE GRAYBURN BISHOP WIFE S AS TO P OF S BOYO MILLEN 4409 BRUTON ROAD	PAR DE ST LAURENT  82 P11 P12 P	55	1100	7900			1P	9000	
746653	4401 BRUTON ROAD  ALEXANDER GLENN GILBERT 4401 BRUTON ROAD  BOUL GOVIN OUEST SOMERSET ROAD BOUL GOVIN OUEST	82 P12 13 P  A E 1	165	1300	6700			1P	8000	

RÔLE D'ÉVALUATION DES IMMEUBLES POUR LA PÉRIODE COMMENÇANT LE 1ER MAI 1951  
VALUATION ROLL OF IMMOVABLE PROPERTIES FOR THE PERIOD COMMENCING MAY 1ST 1951

RUE - STREET

QUARTIER - WARD

ARRONDISSEMENT ÉLECTORAL DISTRICT

1

NO DE COMPTE ACCOUNT NO.	EMPLACEMENT DE L'IMMEUBLE LOCATION OF PROPERTY	CADASTRE - SUBDIVISION OCCUPATION ET / AND DÉNOMINATION	ENTRETIEN DES TROTTOIRS PDS. DE FRONT MAINTENANCE OF SIDEWALKS FEET FRONTAGE	VALEUR (DOLLARS SEULEMENT) VALUE (DOLLARS ONLY)			VALEUR POUR LA TAXE SCOLAIRE VALUE FOR SCHOOL TAX	RÉSOLUTION NO CERTIFICAT CERTIFICATE NO
				TERRAIN LAND	BÂTIMENTS ET AUTRES ITEM BUILDINGS AND OTHER ITEMS	VALEUR EXEMPTÉ EXEMPT VALUE		
746414	<i>arr</i> 12270 SOMERSET ROAD	62 15 ACCOUNTANT	50	550	900 3950	900 4500	1P	900 1954/55 4500 (RES. No. 55/409 (3/15/55))
746415	LOT SOMERSET ROAD CHARLOTTE BISHOP WIFE OF ASHLEY P. OF S. BOYDEN 4409 BRUTON ROAD	82 14 MANAGER	50	550		550	1P	550
746667	12220 SOMERSET ROAD LEWIS LOUTHOOB	82 30 MANAGER		550	5850	6400	2P	6400
746668	LOT SOMERSET ROAD SAMUEL FOSTER TILDEN 40 OAKLAND AVE WESTMOUNT	82 31 MANAGER		550		550	2P	550
746932	LOT SOMERSET ROAD J EDWARD /EDWIN/ FLYNN 5522 HUTCHISON	P82 SUPERINTENDENT		700		700	2C	700
746727	12180 SOMERSET ROAD GERARD LEBLANC 7400 LAJEUNESSE	82 95 AJUSTEUR D ASS		700	10300	11000	2C	11000

746415

P. Alexander Glen Gilbert  
publisher

4401 Brenton Rd  
(878427) 5/2/51

ROLE D'ÉVALUATION DES IMMEUBLES POUR LA PÉRIODE COMMENÇANT LE 1<sup>ER</sup> MAI, 1951  
VALUATION ROLL OF IMMOVABLE PROPERTIES FOR THE PERIOD COMMENCING MAY 1<sup>ST</sup> 1951

RUE - STREET

QUARTIER - WARD

ARRONDISSEMENT ÉLECTORAL DISTRICT

1

NO DE COMPTE ACCOUNT NO.	EMPLACEMENT DE L'IMMEUBLE LOCATION OF PROPERTY NOM ET ADRESSE DU PROPRIÉTAIRE NAME AND ADDRESS OF OWNER	CADASTRE - SUBDIVISION OCCUPATION ET AND DENOMINATION	ENTRETIEN DES TROTOIRS POS. DE FRONT MAINTENANCE OF SIDEWALKS FEET FRONTAGE	VALEUR (DOLLARS SEULEMENT) VALUE (DOLLARS ONLY)		VOIES VALEUR SIDEWALKS CODE DENOMINATION	VALEUR POUR LA TAXE SCOLAIRE VALUE FOR SCHOOL TAX	RESOLUTION NO CERTIFICAT CERTIFICATE NO
				TERRAIN LAND	BÂTIMENTS ET AUTRES ITCM BUILDINGS AND OTHER ITEMS			
746960 <i>Voir Role Supp. des Prop. Roll</i> 1952	LOT SOMERSET ROAD ROLAND CHARETTE 1617 BOUL LEVESQUE ST VINCENT DE PAUL P Q	P82 PUBLICISTE		1350		2C	1350	
747032 <i>Voir Role Supp. des Prop. Roll</i> 1952 <i>Voir Role Supp. des Prop. Roll</i> 1953 <i>Voir Role Supp. des Prop. Roll</i> 1954	<sup>12150</sup> LOT SOMERSET ROAD DONALD JAMES KYLE 12150 SOMERSET RD	82 96 MANAGER		750	7550	2P	7550 750	CEBT. No. 544360 (26/5/57)
746669 <i>Voir Role Supp. des Prop. Roll</i> 1952	LOT SOMERSET ROAD HAROLD STANFORD BELMONT KERLAND JR RADIO OPERATOR 81 BLOOMFIELD TRAVERSEZ	82 97		750		2P	750	
747118 <i>Voir Role Supp. des Prop. Roll</i> 1952 <i>Voir Role Supp. des Prop. Roll</i> 1953	LOT SOMERSET ROAD LA CITE DE MONTREAL Edward William Barnes 191 Wolseley Montreal Ouest RUE 82/98	P82 buides		<del>400</del> 550		99E	<del>400</del> 550	CEBT. No. 51/2635 58/5/57
746670	LOT SOMERSET ROAD LA CITE DE MONTREAL RESERVE POUR TERRAIN DE JEUX 12/10/50	P82		3350		99E	3350	
746671	LOT SOMERSET ROAD LA CITE DE MONTREAL RESERVE POUR TERRAIN DE JEUX 12/10/50	82 27		550		99E	550	

ROLE D'ÉVALUATION DES IMMEUBLES POUR LA PÉRIODE COMMENÇANT LE 1<sup>ER</sup> MAI, 1951  
VALUATION ROLL OF IMMOVABLE PROPERTIES FOR THE PERIOD COMMENCING MAY 1<sup>ST</sup> 1951

RUE - STREET

QUARTIER - WARD

ARRONDISSEMENT ÉLECTORAL DISTRICT

1

NO DE COMPTE ACCOUNT NO.	EMPLACEMENT DE L'IMMEUBLE LOCATION OF PROPERTY		CADASTRE - SUBDIVISION		ENTRETIEN DES TROTTOIRS POS. DE FRONT MAINTENANCE OF SIDEWALKS FEET FRONTAGE	VALEUR (DOLLARS SEULEMENT) VALUE (DOLLARS ONLY)				VOIES VALEURS MOTOGÈRES SIDEWALKS C D E F G H I J K L M N O P Q R S T U V W X Y Z	VALEUR POUR LA TAXE SCOLAIRE VALUE FOR SCHOOL TAX	RESOLUTION NO CERTIFICAT CERTIFICATE NO
	NOM ET ADRESSE DU PROPRIÉTAIRE NAME AND ADDRESS OF OWNER	OCCUPATION ET AND DÉNOMINATION				TERRAIN LAND	BÂTIMENTS ET AUTRES BÂTIMENTS AND OTHER ITEMS	VALEUR EXEMPTÉ EXEMPT VALUE	VALEUR IMPOSABLE TAXABLE VALUE			
	PAR DE ST LAURENT											
746672	12229 SOMERSET ROAD	82 26				550	5450		6000	2P	6000	
	FREDERICK WILLIAM HODGSON 12229 SOMERSET ROAD		UPHOLSTERER	P								
746673	LOT SOMERSET ROAD	82 25				550			550	2P	550	
	FRANK BARCLAY ALLEN 12233 SOMERSET RD.		SALESMAN	P								
746674	12233 SOMERSET ROAD	82 24				550	5450		6000	2P	6000	
	FRANK BARCLAY ALLEN 12233 SOMERSET ROAD		SALESMAN	P								
746416	12235 SOMERSET ROAD	82 20			50	550	4950		5500	1C	5500	
	HERMINE JULIETTE, DAVID EPSE S DE B DE EDMOND DONAT PAQUETTE 12235 SOMERSET ROAD		VOYAGEUR	C								
746417	LOT SOMERSET ROAD	82 19			50	550			550	1C	550	
	EDMOND DONAT PAQUETTE 12235 SOMERSET ROAD		VOYAGEUR	C								
746418	12255 SOMERSET ROAD	82 18			50	550	5950		6500	1P	6500	
	JAMES H WINTON 12255 SOMERSET ROAD		SALESMAN	P								

ROLE D'ÉVALUATION DES IMMEUBLES POUR LA PÉRIODE COMMENÇANT LE 1ER MAI 1951  
 VALUATION ROLL OF IMMOVABLE PROPERTIES FOR THE PERIOD COMMENCING MAY 1ST 1951

RUE - STREET

QUARTIER - WARD

ARRONDISSEMENT ÉLECTORAL DISTRICT

1

NO DE COMPTE ACCOUNT NO.	EMPLACEMENT DE L'IMMEUBLE LOCATION OF PROPERTY	CADASTRE - SUBDIVISION	ENTRETIEN DES TROTTOIRS POS. DE FRONT	VALEUR (DOLLARS SEULEMENT) VALUE (DOLLARS ONLY)				VOIES VALES TROTTOIRS SIDEWALKS	DÉSIGNATION	VALEUR POUR LA TAXE SCOLAIRE VALUE FOR SCHOOL TAX	RESOLUTION NO CERTIFICAT CERTIFICATE
	NOM ET ADRESSE DU PROPRIÉTAIRE NAME AND ADDRESS OF OWNER	OCCUPATION ET DÉNOMINATION	MANTENANCE OF SIDEWALKS FEET FRONTAGE	TERRAIN LAND	BÂTIMENTS ET AUTRES ITEX BUILDINGS AND OTHER ITEMS	VALEUR EXEMPTÉ EXEMPT VALUE	VALEUR IMPOSABLE TAXABLE VALUE				
746419	12265 SOMERSET ROAD GEORGE ERNEST MUIR 12265 SOMERSET ROAD	PAR DE ST LAURENT 82 17	P 50	550	4950		5500	1P	5500		
746680	SOMERSET ROAD LORD BISHOP OF MONTREAL AS A CORPORATION SOLE 1461 UNIVERSITY C/O E A EDWARDS 12156 RANGER CARTIERVILLE BOUL GOVIN OUEST CREVIER BOUL GOVIN OUEST	82 16 P82 A E 1	E 150	1600	3400	5000	X11E	5000			

ROLE D'ÉVALUATION DES IMMEUBLES POUR LA PÉRIODE COMMENÇANT LE 1<sup>ER</sup> MAI, 1951  
VALUATION ROLL OF IMMOVABLE PROPERTIES FOR THE PERIOD COMMENCING MAY 1<sup>ST</sup> 1951

RUE - STREET

QUARTIER - WARD

ARRONDISSEMENT ÉLECTORAL DISTRICT

1

NO DE COMPTE ACCOUNT NO.	EMPLACEMENT DE L'IMMEUBLE LOCATION OF PROPERTY	CADASTRE - SUBDIVISION OCCUPATION ET AND DÉNOMINATION	ENTRETIEN DES TROTTOIRS PDS. DE FRONT MAINTENANCE OF SIDEWALKS FEET FRONTAGE	VALEUR (DOLLARS SEULEMENT) VALUE (DOLLARS ONLY)		VALEUR EXEMPTÉ EXEMPT VALUE	VALEUR IMPOSABLE TAXABLE VALUE	VOIES VAUTES TROTTOIRS SIDEWALKS	E D O O C	DÉNOMINATION	VALEUR POUR LA TAXE SCOLAIRE VALUE FOR SCHOOL TAX	RESOLUTION NO CERTIFICAT CERTIFICATE NO
				TERRAIN LAND	BÂTIMENTS ET AUTRES ITCM BUILDINGS AND OTHER ITEMS							
	PAR DE ST LAURENT											
746420	SUD DE 12333 CREVIER	79 88										
	ALINE EUGENIE BORLOZ VEUVE DE MOISE MENARD 12333 CREVIER		P 40	550	500		1050			1P	1050	
746421	12333 CREVIER	79 87										
	ALINE EUGENIE BORLOZ VVE DE MOISE MENARD 12333 CREVIER		P 40	550	3450		4000			1P	4000	
746422	LOT CREVIER	79 86										
	ALINE EUGENIE BORLOZ VVE DE MOISE MENARD 12333 CREVIER		P 40	550			550			1P	550	
746423	12345 LOT CREVIER	79 85										
	JEAN PAUL CHABOT TAILLEUR 6731 DE NORMANVILLE		C 40	550	8750		8750 550			1C	8750 550	1954/55 CERT. No. 55/173 (16/5/55)
746424	LOT CREVIER	79 84										
	JOSEPH GUSTAVE BELLEMARE DECEDE A/S MME J G BELLEMARE 5155 BORDEAUX		C 40	550			550			1C	550	
746425	LOT CREVIER	79 83										
	LOUIS E CHABOT TAILLEUR 6731 DE NORMANVILLE		C 40	550			550			1C	550	



ROLE D'ÉVALUATION DES IMMEUBLES POUR LA PÉRIODE COMMENÇANT LE 1<sup>ER</sup> MAI 1951  
VALUATION ROLL OF IMMOVABLE PROPERTIES FOR THE PERIOD COMMENCING MAY 1<sup>ST</sup> 1951

RUE - STREET

QUARTIER - WARD

ARRONDISSEMENT ÉLECTORAL DISTRICT

1

NO DE COMPTE ACCOUNT NO.	EMPLACEMENT DE L'IMMEUBLE LOCATION OF PROPERTY	CADASTRE - SUBDIVISION	ENTRETIEN DES TROTTOIRS POS. DE FRONT	VALEUR (DOLLARS SEULEMENT) VALUE (DOLLARS ONLY)		VOIES VAULES TROTTOIRS SIDEWALKS	C D E U O D E N O M I N A T I O N	VALEUR POUR LA TAXE SCOLAIRE VALUE FOR SCHOOL TAX	RESOLUTION NO CERTIFICAT CERTIFICATE NO
	NOM ET ADRESSE DU PROPRIÉTAIRE NAME AND ADDRESS OF OWNER	OCCUPATION ET AND DENOMINATION	MANTENANCE OF SIDEWALKS FEET FRONTAGE	TERRAIN LAND	BÂTIMENTS ET AUTRES ITEM BUILDINGS AND OTHER ITEMS				
746426	12354 LOT CREVIER <i>Billie Barvain</i> 12354 Crevier	PAR DE ST LAURENT 79 82	C 40	550	7850	550	1C	1850 550	12356 cert 1235 (2-12-51)
746427	12369 CREVIER J THOMAS DAMRAS 12369 CREVIER /RES D ETE/	79 81 CHIEF COOK	C 40	550	350	900	1C	900	
746428	12378 LOT CREVIER ELSIE SCOTT WIFE S AS TO B AND B OF JULES RENE MCGRAIL 2024 VICTORIA	79 80	C 40	550	6450	550	1C	6450 550	550 QUEST. No. 5244359 (26/5/52)
746429	LOT CREVIER ELSIE SCOTT WIFE S AS TO B AND B OF JULES RENE MCGRAIL 2024 VICTORIA	79 79	C 40	550		550	1C	550	
746430	12395 CREVIER EDGAR ROBERT 12395 CREVIER	79 78 PHOTOGRAPHE	P 40	550	4450	5000	1P	5000	

1152

RÔLE D'ÉVALUATION DES IMMEUBLES POUR LA PÉRIODE COMMENÇANT LE 1<sup>ER</sup> MAI 1951  
 VALUATION ROLL OF IMMOVABLE PROPERTIES FOR THE PERIOD COMMENCING MAY 1st 1951

RUE - STREET

QUARTIER - WARD

ARRONDISSEMENT ÉLECTORAL DISTRICT

1

NO DE COMPTE ACCOUNT NO.	EMPLACEMENT DE L'IMMEUBLE LOCATION OF PROPERTY	CADASTRE - SUBDIVISION OCCUPATION ET / AND DENOMINATION	ENTRETIEN DES TROTOIRS POS. DE FRONT MAINTENANCE OF SIDEWALKS FEET FRONTAGE	VALEUR (DOLLARS SEULEMENT) VALUE (DOLLARS ONLY)		VALEUR EXEMPTÉ EXEMPT VALUE	VALEUR IMPOSABLE TAXABLE VALUE	VOIES VAULTS "TROTTOIRS" SIDEWALKS	C O D E	DÉSIGNATION	VALEUR POUR LA TAXE SCOLAIRE VALUE FOR SCHOOL TAX	RESOLUTION NO CERTIFICAT CERTIFICATE
				TERRAIN LAND	BÂTIMENTS ET AUTRES ITEM BUILDINGS AND OTHER ITEMS							
746431	LOT CREVIER EDGAR ROBERT 12395 CREVIER	PAR DE ST LAURENT 79 77 PHOTOGRAPHE	P 40	550			550		1P		550	
746432	12405 CREVIER HERMAN LE PAPE 12405 CREVIER	79 76 75 MECHANIC	P 80	1100	6100		7200		1P		7200	
746434	12425 CREVIER MAURICE ST JEAN 12425 CREVIER	79 P90 74 73 P72 EMP CIVIQUE	C 88.6	1250	950		2200		1C		2200	
746435	12431 CREVIER MARIE PAULE METHOT 12431 CREVIER RES 10720 GRANDE ALLEE /ETE SEULEMENT	79 P90 P72 71 70	C 111.6	1600	1700		3300		1C		3300	
746436	12449 CREVIER LILIAN MONETTE C/O JAMES WATT 12449 CREVIER	79 69 SPINSTER	C 40	550	1450		2000		1C		2000	

ROLE D'ÉVALUATION DES IMMEUBLES POUR LA PÉRIODE COMMENÇANT LE 1<sup>ER</sup> MAI, 1951  
 VALUATION ROLL OF IMMOVABLE PROPERTIES FOR THE PERIOD COMMENCING MAY 1st 1951

RUE - STREET

QUARTIER - WARD

ARRONDISSEMENT ÉLECTORAL, DISTRICT

1

NO DE COMPTE ACCOUNT NO.	EMPLACEMENT DE L'IMMEUBLE LOCATION OF PROPERTY	CADASTRE - SUBDIVISION	ENTRETIEN DES TROTTOIRS POS. DE FRONT	VALEUR (DOLLARS SEULEMENT) VALUE (DOLLARS ONLY)		VOIES VAULTS TROTTOIRS POS. DE FRONT	DÉSIGNATION DENOMINATION	VALEUR POUR LA TAXE SCOLAIRE VALUE FOR SCHOOL TAX	RESOLUTION NO CERTIFICAT CERTIFICATE NO
	NOM ET ADRESSE DU PROPRIÉTAIRE NAME AND ADDRESS OF OWNER	OCCUPATION ET AND DENOMINATION	MAINTENANCE OF SIDEWALKS FEET FRONTAGE	TERRAIN LAND	BÂTIMENTS ET AUTRES ITEX BUILDINGS AND OTHER ITEMS				
746437	LOT CREVIER  JAMES RALSTON WATT 12449 CREVIER	PAR DE ST LAURENT 79 68	P 40	550			1P	550	
746438	LOT CREVIER  EMILIE H LECLERC 12473 CREVIER	79 67	C 40	550			1C	550	
746439	12473 CREVIER  EMILIE LECLERC 12473 CREVIER	79 66	C 40	550	650		1C	1200	
746440	LOT CREVIER  CARTIERVILLE BOATING CLUB INC P O BOX 351 MONTREAL  RIVIERE OLIVIER RIVIERE	79 65	N 40	550			1N	550	

RÔLE D'ÉVALUATION DES IMMEUBLES POUR LA PÉRIODE COMMENÇANT LE 1<sup>ER</sup> MAI 1951  
VALUATION ROLL OF IMMOVABLE PROPERTIES FOR THE PERIOD COMMENCING MAY 1<sup>ST</sup> 1951

RUE - STREET

QUARTIER - WARD

ARRONDISSEMENT ÉLECTORAL DISTRICT

1

NO DE COMPTE ACCOUNT NO.	EMPLACEMENT DE L'IMMEUBLE LOCATION OF PROPERTY	CADASTRE - SUBDIVISION OCCUPATION ET AND DÉNOMINATION	ENTRETIEN DES TROTTOIRS POS. DE FRONT MAINTENANCE OF SIDEWALKS FEET FRONTAGE	VALEUR (DOLLARS SEULEMENT) VALUE (DOLLARS ONLY)				VOIES VALES HOTOIRS SIDEWALKS	CODE DÉNOMINATION	VALEUR POUR LA TAXE SCOLAIRE VALUE FOR SCHOOL TAX	RESOLUTION NO CERTIFICAT CERTIFICATE	NO
				TERRAIN LAND	BÂTIMENTS ET AUTRES ITEM BUILDINGS AND OTHER ITEMS	VALEUR EXEMPTÉ EXEMPT VALUE	VALEUR IMPOSABLE TAXABLE VALUE					
746442	12437 OLIVIER	PAR DE ST LAURENT 86 19 20 21 86 18 STREETS ON WHICH ABOVE LOTS ARE FRONTING										
	REV OSCAR ROBITAILLE 12437 OLIVIER	TERRITOIRE SCOLAIRE COTE ST LOUIS PRETRE		2300	1700		4000		4C E	4000		
746443	12429/25 OLIVIER	86 17 16										
	ANNA HINDMAN WID OF HARRY ROLAND LOCKHART 12427 OLIVIER	TERRITOIRE SCOLAIRE COTE ST LOUIS		900	3100		4000		2P	4000		
746444	LOT OLIVIER	86 15										
	GEORGES ETIENNE GRIGNON PHOTOGRAVEUR 1053 6 E AVENUE VERDUN ROGER GRIGNON 12440 OLIVIER	TERRITOIRE SCOLAIRE COTE ST LOUIS PHOTOGRAVEUR		450			450		4C E	450		
746445	LOT OLIVIER	86 14										
	GEORGES ETIENNE GRIGNON PHOTOGRAVEUR 1053 6 E AVENUE VERDUN ROGER GRIGNON 12440 OLIVIER	TERRITOIRE SCOLAIRE COTE ST LOUIS PHOTOGRAVEUR		450			450		4C E	450		

ROLE D'EVALUATION DES IMMEUBLES POUR LA PÉRIODE COMMENÇANT LE 1ER MAI, 1951  
 VALUATION ROLL OF IMMOVABLE PROPERTIES FOR THE PERIOD COMMENCING MAY 1ST 1951

RUE - STREET

QUARTIER - WARD

ARRONDISSEMENT ÉLECTORAL DISTRICT

1

NO DE COMPTE ACCOUNT NO.	EMPLACEMENT DE L'IMMEUBLE LOCATION OF PROPERTY NOM ET ADRESSE DU PROPRIÉTAIRE NAME AND ADDRESS OF OWNER	CADASTRE - SUBDIVISION OCCUPATION ET AND DÉNOMINATION	ENTRETIEN DES TROUVOIRS PDS. DE FRONT MAINTENANCE OF SIDEWALKS FEET FRONTAGE	VALEUR (DOLLARS SEULEMENT) VALUE (DOLLARS ONLY)		VALEUR EXEMPTÉ EXEMPT VALUE	VALEUR IMPOSABLE TAXABLE VALUE	VOIES VALEURS TROUVOIRS SIDEWALKS	U O O C	DÉNOMINATION	VALEUR POUR LA TAXE SCOLAIRE VALUE FOR SCHOOL TAX	RESOLUTION NO CERTIFICAT CERTIFICATE NO
				TERRAIN LAND	BÂTIMENTS ET AUTRES ITEX BUILDINGS AND OTHER ITEMS							
746446	LOT OLIVIER TERRITOIRE SCOLAIRE COTE ST LOUIS ROGER GRIGNON GEORGES ETIENNE GRIGNON PHOTO ENGRAV 12440 OLIVIER	86 13 COTE ST LOUIS INSTITUTEUR		450			450			4C E	450	
746447	LOT OLIVIER TERRITOIRE SCOLAIRE COTE ST LOUIS FERNAND LANGLOIS 12395 OLIVIER  LOW GROUND	86 12 COTE ST LOUIS INSTITUTEUR		450			450			4C E	450	
746448	<sup>12395</sup> LOT OLIVIER TERRITOIRE SCOLAIRE COTE ST LOUIS FERNAND LANGLOIS 12395 OLIVIER	86 11 COTE ST LOUIS INSTITUTEUR		450	5850		6300			4C E	6300	
746449	LOT OLIVIER TERRITOIRE SCOLAIRE COTE ST LOUIS FERNAND LANGLOIS 12395 OLIVIER	86 10 COTE ST LOUIS INSTITUTEUR		450			450			4C E	450	
746450	LOT OLIVIER TERRITOIRE SCOLAIRE COTE ST LOUIS LAURENT LAMARRE 1610 QUEST SHERBROOKE	86 9 COTE ST LOUIS PHOTOGRAVEUR		450			450			4C E	450	
746451	12367 OLIVIER TERRITOIRE SCOLAIRE COTE ST LOUIS HECTOR BIGRAS L'ABORD A PLOUFFE QUE	86 8 COTE ST LOUIS CULTIVATEUR		450	2050		2500			4C E	2500	

RÔLE D'ÉVALUATION DES IMMEUBLES POUR LA PÉRIODE COMMENÇANT LE 1ER MAI, 1951  
VALUATION ROLL OF IMMOVABLE PROPERTIES FOR THE PERIOD COMMENCING MAY 1st 1951

RUE - STREET

QUARTIER - WARD

ARRONDISSEMENT ÉLECTORAL DISTRICT

1

NO DE COMPTE ACCOUNT NO.	EMPLACEMENT DE L'IMMEUBLE LOCATION OF PROPERTY	CADASTRE - SUBDIVISION OCCUPATION ET AND DÉNOMINATION	ENTRETIEN DES TROTTOIRS POS. DE FRONT MAINTENANCE OF SIDEWALKS FEET-FRONTAGE	VALEUR (DOLLARS SEULEMENT) VALUE (DOLLARS ONLY)			VALEUR POUR LA TAXE SCOLAIRE VALUE FOR SCHOOL TAX	RESOLUTION NO CERTIFICAT CERTIFICATE NO
				TERRAIN LAND	BÂTIMENTS ET AUTRES ICHES BUILDINGS AND OTHER ITEMS	VALEUR EXEMPTÉ EXEMPT VALUE		
746452	12361 OLIVIER TERRITOIRE SCOLAIRE COTE ST LOUIS HECTOR BIGRAS L'ABORD A PLOUFFE QUE	86 7 CULTIVATEUR		450	2050		2500	
746453	12355 LOT OLIVIER FRANCIS GERALD WHITTY 12355 OLIVIER	86 6 ACCOUNTANT		450	5950	6400 450	6400	6400 450 6400 CERT. No. 50/4337 (14/1/51) (23-4-51)
746454	12345 OLIVIER TERRITOIRE SCOLAIRE COTE ST LOUIS PHILIP CHICCOINE 12345 OLIVIER	86 5 MENUISIER		450	4050		4500	
746455	LOT OLIVIER MAURICE CHICOYNE 12345 OLIVIER BOUL GOVIN OUEST TRAVERSEZ	86 4 MARCCHAND		450			450	
			17242.1	498232	1690510	651210	1537532	2188742T
			17242.1	498232	1690510	651210	1537532	2188742G

746454

c Maurice Chagnon  
re: Roman

12345 Olivier

(870205) 7-12-50

ROLE D'ÉVALUATION DES IMMEUBLES POUR LA PÉRIODE COMMENÇANT LE 1<sup>ER</sup> MAI 1951  
 VALUATION ROLL OF IMMOVABLE PROPERTIES FOR THE PERIOD COMMENCING MAY 1ST 1951

RUE - STREET

QUARTIER - WARD

ARRONDISSEMENT ÉLECTORAL DISTRICT

1

NO DE COMPTE ACCOUNT NO.	EMPLACEMENT DE L'IMMEUBLE LOCATION OF PROPERTY	CADASTRE - SUBDIVISION	ENTRETIEN DES TROTTOIRS POS. DE FRONT	VALEUR (DOLLARS SEULEMENT) VALUE (DOLLARS ONLY)		VOIES VAULTS TROTTOIRS SIDEWALKS	C O D E	D E N O M I N A T I O N	VALEUR POUR LA TAXE SCOLAIRE VALUE FOR SCHOOL TAX	RESOLUTION NO CERTIFICAT CERTIFICATE
	NOM ET ADRESSE DU PROPRIÉTAIRE NAME AND ADDRESS OF OWNER	OCCUPATION ET AND DENOMINATION	MAINTENANCE OF SIDEWALKS FEET FRONTAGE	TERRAIN LAND	BÂTIMENTS ET AUTRES ITEM BUILDINGS AND OTHER ITEMS					
746522	PAR DE ST LAURENT LOT OLIVIER CECILE LAURETTE BLONDIN 12342 OLIVIER CARTIERVILLE	86 P37 TERRITOIRE SCOLAIRE COTE ST LOUIS FILLE MAJEURE		400			400	400	400	
746523	LOT OLIVIER MARIE CLAIRE TRUDEAU EPSE S DE B DE GEORGES YVON JASMIN 4830 BOUL GOUIN OUEST YVETTE CARMEN JASMIN EPSE S DE B DE GEORGES YVES HURTEAU A/S MME GEORGES YVES HURTEAU 4873 BOUL GOUIN O	86 36 TERRITOIRE SCOLAIRE COTE ST LOUIS AVOCAT VOYAGEUR		400			400	400	400	
746524	LOT OLIVIER WILLIAM PATRICK GLOYN 12357 JASMIN	86 35 TERRITOIRE SCOLAIRE COTE ST LOUIS FOREMAN		400			400	400	400	
746525	LOT OLIVIER JOSEPH BOILEAU NEW RICHMOND BONAVENTURE P G	86 34 TERRITOIRE SCOLAIRE COTE ST LOUIS PHISICIAN		400			400	400	400	
746526	LOT OLIVIER JOSEPH BOILEAU NEW RICHMOND BONAVENTURE P G	86 33 TERRITOIRE SCOLAIRE COTE ST LOUIS PHYSICIAN		400			400	400	400	



RÔLE D'ÉVALUATION DES IMMEUBLES POUR LA PÉRIODE COMMENÇANT LE 1ER MAI 1951  
VALUATION ROLL OF IMMOVABLE PROPERTIES FOR THE PERIOD COMMENCING MAY 1ST 1951

RUE - STREET

QUARTIER - WARD

ARRONDISSEMENT ÉLECTORAL DISTRICT

1

NO DE COMPTE ACCOUNT NO.	EMPLACEMENT DE L'IMMEUBLE LOCATION OF PROPERTY	CADASTRE - SUBDIVISION OCCUPATION ET AND DÉNOMINATION	ENTRETIEN DES TROTTOIRS POS. DE FRONT MAINTENANCE OF SIDEWALKS FEET FRONTAGE	VALEUR (DOLLARS SEULEMENT) VALUE (DOLLARS ONLY)		VALEUR EXEMPTÉ EXEMPT VALUE	VALEUR IMPOSABLE TAXABLE VALUE	CODE	VALEUR POUR LA TAXE SCOLAIRE VALUE FOR SCHOOL TAX	RESOLUTION NO CERTIFICAT CERTIFICATE	NO
				TERRAIN LAND	BÂTIMENTS ET AUTRES ITEM BUILDINGS AND OTHER ITEMS						
	PAR DE ST LAURENT										
746527	LOT OLIVIER	86 32		400			400	4C E	400		
1954	JOSEPH PAUL BOILEAU 12357 JASMIN	TERRITOIRE SCOLAIRE COTE ST LOUIS INNKEEPER									
746528	LOT OLIVIER	86 31		400			400	4C E	400		
1954	JOSEPH PAUL BOILEAU 12357 JASMIN	TERRITOIRE SCOLAIRE COTE ST LOUIS INNKEEPER									
746529	12440 LOT OLIVIER	86 30		1200 400	1300		3500 400	4C E	3000 400		GERT. No. 53/9167 (9/3/53)
1952	CONRAD POUPART 12440 OLIVIER	TERRITOIRE SCOLAIRE COTE ST LOUIS EMP M T CO									
746530	LOT OLIVIER	86 29		400			400	4C E	400		
1952	CONRAD POUPART 12440 OLIVIER	TERRITOIRE SCOLAIRE COTE ST LOUIS EMP M T CO									
746531	LOT OLIVIER	86 28		400			400	4C E	400		
1952	CONRAD POUPART 12440 OLIVIER	TERRITOIRE SCOLAIRE COTE ST LOUIS EMP M T CO									
1953	RIVIERE										
1954	RUE PROJETEE 86/24 OLIVIER COTE SUD										

ROLE D'ÉVALUATION DES IMMEUBLES POUR LA PÉRIODE COMMENÇANT LE 1<sup>ER</sup> MAI, 1951  
VALUATION ROLL OF IMMOVABLE PROPERTIES FOR THE PERIOD COMMENCING MAY 1<sup>ST</sup> 1951

RUE - STREET

QUARTIER - WARD

ARRONDISSEMENT ÉLECTORAL DISTRICT

1

NO DE COMPTE ACCOUNT NO.	EMPLACEMENT DE L'IMMEUBLE LOCATION OF PROPERTY NOM ET ADRESSE DU PROPRIÉTAIRE NAME AND ADDRESS OF OWNER	CADASTRE - SUBDIVISION OCCUPATION ET AND DÉNOMINATION	ENTRETIEN DES TROTTOIRS POS. DE FRONT MAINTENANCE OF SIDEWALKS FEET FRONTAGE	VALEUR (DOLLARS SEULEMENT) VALUE (DOLLARS ONLY)		VOIES VALEUR PROTECTOR EVALUATION	B O O C U	DÉNOMINATION	VALEUR POUR LA TAXE SCOLAIRE VALUE FOR SCHOOL TAX	RESOLUTION CERTIFICAT CERTIFICATE
				TERRAIN LAND	BÂTIMENTS ET AUTRES ITEM BUILDINGS AND OTHER ITEMS VALEUR EXEMPTÉ EXEMPT VALUE					
746532	LOT RUE PROJETER 86/24 TERRITOIRE SCOLAIRE COTE ST LOUIS PARADIS ET MORIN LTEE 12435 JASMIN	86 P27			120			6N	120	
746533	LOT RUE PROJETER 86/24 TERRITOIRE SCOLAIRE COTE ST LOUIS PARADIS ET MORIN LTEE 12435 JASMIN	86 P27			120			6N	120	
746534	LOT RUE PROJETER 86/24 TERRITOIRE SCOLAIRE COTE ST LOUIS PARADIS ET MORIN LTEE 12435 JASMIN	86 26			200			6N	200	
746535	LOT RUE PROJETER 86/ 4 TERRITOIRE SCOLAIRE COTE ST LOUIS PARADIS ET MORIN LTEE 12435 JASMIN	86 PNE 25			100			6N	100	
746536	LOT RUE PROJETER 86/24 TERRITOIRE SCOLAIRE COTE ST LOUIS PARADIS ET MORIN LTEE 12435 JASMIN	86 PNE 24			250			6N	250	
746537	LOT RUE PROJETER 86/24 TERRITOIRE SCOLAIRE COTE ST LOUIS PARADIS ET MORIN LTEE 12435 JASMIN	86 P25			100			6N	100	

RÔLE D'ÉVALUATION DES IMMEUBLES POUR LA PÉRIODE COMMENÇANT LE 1ER MAI, 1951  
 VALUATION ROLL OF IMMOVABLE PROPERTIES FOR THE PERIOD COMMENCING MAY, 1st 1951

RUE - STREET

QUARTIER - WARD

ARRONDISSEMENT ÉLECTORAL DISTRICT

1

NO DE COMPTE ACCOUNT NO.	EMPLACEMENT DE L'IMMEUBLE LOCATION OF PROPERTY		CADASTRE - SUBDIVISION OCCUPATION ET AND DENOMINATION	ENTRETIEN DES TROTTOIRS POS. DE FRONT MAINTENANCE OF SIDEWALKS FEET FRONTAGE	VALEUR (DOLLARS SEULEMENT) VALUE (DOLLARS ONLY)		VALEUR EXEMPT EXEMPT VALUE	VALEUR IMPOSABLE TAXABLE VALUE	VOIES VALES TROTTOIRS SIDEWALKS	CODE	VALEUR POUR LA TAXE SCOLAIRE VALUE FOR SCHOOL TAX	RESOLUTION NO CERTIFICAT CERTIFICATE	NO
	NOM ET ADRESSE DU PROPRIÉTAIRE NAME AND ADDRESS OF OWNER				TERRAIN LAND	BÂTIMENTS ET AUTRES ITEM BUILDINGS AND OTHER ITEMS							
746538	PAR DE ST LAURENT <del>12435</del> RUE PROJETEE 86/24 12435 <i>Jasmin</i>		86 52 53										
1952													
1955	TERRITOIRE SCOLAIRE COTE ST LOUIS PARADIS ET MORIN LTEE 12435 JASMIN		N 90	450	2050		2500	5N		2500			
	JASMIN TRAVERSEZ JASMIN												
746539	LOT RUE PROJETEE 86/24		86 P24										
1952	TERRITOIRE SCOLAIRE COTE ST LOUIS PARADIS ET MORIN LTEE 12435 JASMIN		N	260			260	6N		260			
1955													
746540	LOT RUE PROJETEE 86/24		86 P23										
1952	TERRITOIRE SCOLAIRE COTE ST LOUIS PARADIS ET MORIN LTEE 12435 JASMIN		N	300			300	6N		300			
1955													
746541	LOT RUE PROJETEE 86/24		86 P23										
1952	TERRITOIRE SCOLAIRE COTE ST LOUIS PARADIS ET MORIN LTEE 12435 JASMIN		N	300			300	6N		300			
1955													
	OLIVIER JASMIN RUE PROJETEE												

ROLE D'ÉVALUATION DES IMMEUBLES POUR LA PÉRIODE COMMENÇANT LE 1<sup>ER</sup> MAI, 1951  
VALUATION ROLL OF IMMOVABLE PROPERTIES FOR THE PERIOD COMMENCING MAY 1<sup>ST</sup> 1951

RUE - STREET

QUARTIER - WARD

ARRONDISSEMENT ÉLECTORAL DISTRICT

1

NO DE COMPTE ACCOUNT NO.	EMPLACEMENT DE L'IMMEUBLE LOCATION OF PROPERTY NOM ET ADRESSE DU PROPRIÉTAIRE NAME AND ADDRESS OF OWNER	CADASTRE - SUBDIVISION OCCUPATION ET AND DENOMINATION	ENTRETIEN DES TROTTOIRS POS. DE FRONT MAINTENANCE OF SIDEWALKS FEET FRONTAGE	VALEUR (DOLLARS SEULEMENT) VALUE (DOLLARS ONLY)		VALEUR EXEMPT EXEMPT VALUE	VALEUR IMPOSABLE TAXABLE VALUE	VOIES NAVIGABLES NAVIGABLES WATERWAYS	C O D E D E N O M I N A T I O N	VALEUR POUR LA TAXE SCOLAIRE VALUE FOR SCHOOL TAX	RESOLUTION NO CERTIFICATE NO
				TERRAIN LAND	BÂTIMENTS ET AUTRES ITCM BUILDINGS AND OTHER ITEMS						
746542 <small>Voir Role Supp. See Supp. Roll</small> 1952	LOT JASMIN PARADIS ET MORIN LTEE 12435 JASMIN	86 51 TERRITOIRE SCOLAIRE COTE ST LOUIS	N 40	400			400		5N	400	
746543	12417 JASMIN MATHILDE OULUDE VVE DE ARISTIDE BLAIS 12417 JASMIN	86 50 TERRITOIRE SCOLAIRE COTE ST LOUIS	P49 C E	550	1350		1900		3C E	1900	
746544 <small>Voir Role Supp. See Supp. Roll</small> 1955	12405 JASMIN JOHN MARTIN FLORENCE LILIAN DAVIES HIS WIFE 12405 JASMIN	86 P49 TERRITOIRE SCOLAIRE COTE ST LOUIS	C E 30	290	1010		1300		3C E	1300	
746545 <small>Voir Role Supp. See Supp. Roll</small> 1955	LOT JASMIN JOHN MARTIN FLORENCE LILIAN DAVIES HIS WIFE 12405 JASMIN	86 PN 48 TERRITOIRE SCOLAIRE COTE ST LOUIS	C E 20	210			210		3C E	210	
746546 <small>Voir Role Supp. See Supp. Roll</small> 1954	LOT JASMIN JEAN PAUL MARTIN A/S E ST PIERRE 758 ATWATER AVE	86 PS48 TERRITOIRE SCOLAIRE COTE ST LOUIS	C E 20	210			210		3C E	210	
746547 <small>Voir Role Supp. See Supp. Roll</small> 1954	LOT JASMIN JEAN PAUL MARTIN A/S E ST PIERRE 758 ATWATER AVE	86 47 TERRITOIRE SCOLAIRE COTE ST LOUIS	C E 40	400			400		3C E	400	

RÔLE D'ÉVALUATION DES IMMEUBLES POUR LA PÉRIODE COMMENÇANT LE 1<sup>ER</sup> MAI, 1951  
VALUATION ROLL OF IMMOVABLE PROPERTIES FOR THE PERIOD COMMENCING MAY 1<sup>ST</sup> 1951

RUE - STREET

QUARTIER - WARD

ARRONDISSEMENT ÉLECTORAL DISTRICT

1

N <sup>o</sup> DE COMPTE ACCOUNT NO.	EMPLACEMENT DE L'IMMEUBLE LOCATION OF PROPERTY		CADASTRE SUBDIVISION	OCCUPATION ET DÉNOMINATION AND DENOMINATION	ENTRETIEN DES FRONTIÈRES MAINTENANCE OF BOUNDARIES	VALEUR (DOLLARS SEULEMENT) VALUE (DOLLARS ONLY)		VOIES VAUTES FRONTIÈRES SIDEWAYS	U D O U	DÉNOMINATION	VALEUR POUR LA TAXE SCOLAIRE VALUE FOR SCHOOL TAX	RÉSOLUTION NO CERTIFICATE NO
	NOM ET ADRESSE DU PROPRIÉTAIRE NAME AND ADDRESS OF OWNER	PAR DE				FRONT	FERRAIN LAND					
46548 <small>See Rule Supp. See Supp. Roll</small> 1952	12363/67 JASMIN	PAR DE	86	FRONT P46 P45 P44 P43								
	LAURENTINE GERMAIN 12363 JASMIN	TERRITOIRE SCOLAIRE COTE ST LOUIS	C E	160	1200	2800	4000			3C E	4000	
746549	LOT JASMIN		86	P46 P45 P44 P43								
	MARIE CLAIRE TRUDEAU EPSE S DE B DE GEORGES YVON JASMIN 4830 BOUL GOUIN OUEST YVETTE CARMEN JASMIN EPSE S DE B DE GEORGES YVES HURTEAU 4873 BOUL GOUIN O <i>a/s Mme Georges Yves Hurteau 4873 Boul Gouin Ouest</i> BOUL GOUIN OUEST	TERRITOIRE SCOLAIRE COTE ST LOUIS	C E		290		290			4C E	290	
746551 <small>See Rule Supp. See Supp. Roll</small> 1953	LOT JASMIN		86	140								
	RODOLPHE LEFEBVRE /SR/ 12265 JASMIN	TERRITOIRE SCOLAIRE COTE ST LOUIS	C E		120		120			4C E	120	
746552	LOT JASMIN		86	141								
	RODOLPHE LEFEBVRE /SR/ 12265 JASMIN	TERRITOIRE SCOLAIRE COTE ST LOUIS	C E		120		120			4C E	120	

ROLE D'ÉVALUATION DES IMMEUBLES POUR LA PÉRIODE COMMENÇANT LE 1<sup>ER</sup> MAI 1951  
VALUATION ROLL OF IMMOVABLE PROPERTIES FOR THE PERIOD COMMENCING MAY 1<sup>ST</sup> 1951

RUE - STREET

QUARTIER - WARD

ARRONDISSEMENT ÉLECTORAL DISTRICT

1

NO-DE COMPTE ACCOUNT NO.	EMPLACEMENT DE L'IMMEUBLE LOCATION OF PROPERTY	CADASTRE - SUBDIVISION	ENTRETIEN DES TROUENES POS. DE FRONT	VALEUR (DOLLARS SEULEMENT) VALUE (DOLLARS ONLY)			VOIES VALEURS INDUSTRIELLES SIDEWALKS	LE D O U	VALEUR POUR LA TAXE SCOLAIRE VALUE FOR SCHOOL TAX	RESOLUTION NO CERTIFICAT CERTIFICATE
	NOM ET ADRESSE DU PROPRIÉTAIRE NAME AND ADDRESS OF OWNER	OCCUPATION ET AND DENOMINATION	MAINTENANCE OF SIDEWALKS FRONT FRONTAGE	TERRAIN LAND	BÂTIMENTS ET AUTRES ITEM BUILDINGS AND OTHER ITEMS	VALEUR EXEMPTÉ EXEMPT VALUE				
	PAR DE ST LAURENT									
746553 1954 Votr Role Supp. See Supp. Roll	LOT JASMIN TERRITOIRE SCOLAIRE COTE ST LOUIS RODOLPHE LEFEBVRE SR 12265 JASMIN	86 142 C E		120		120		4 C E	120	
746554 1954 Votr Role Supp. See Supp. Roll	LOT JASMIN TERRITOIRE SCOLAIRE COTE ST LOUIS RODOLPHE LEFEBVRE 12265 JASMIN	86 143 C E		120		120		4 C E	120	
746555 1954 Votr Role Supp. See Supp. Roll	12265 JASMIN TERRITOIRE SCOLAIRE COTE ST LOUIS RODOLPHE LEFEBVRE USUFUITIER 12265 JASMIN	86 144 PND 145 C E		180	5320	5500		4 C E	5500	
746556 1954 Votr Role Supp. See Supp. Roll	<i>12255</i> LOT JASMIN <i>Albert Heta</i> <i>12255 JASMIN</i> TERRITOIRE SCOLAIRE COTE ST LOUIS MARIE CLAIRE TRUDEAU EPSE S DE B DE GEORGES YVON JASMIN 4830 BOUL GOUIN OUEST YVETTE CARMEN JASMIN EPSE S DE B DE GEORGES YVES HURTEAU 4873 BOUL GOUIN O	86 P145 C E		60	<i>7440</i>	<i>7440</i> 60		<i>C</i> 4 C E		<i>7440 1953/54</i> <i>60 DEBT. No. 55/174</i> <i>(16/5/55)</i>
746557 1954 Votr Role Supp. See Supp. Roll	LOT JASMIN TERRITOIRE SCOLAIRE COTE ST LOUIS MARIE CLAIRE TRUDEAU EPSE S DE B DE GEORGES YVON JASMIN 4830 BOUL GOUIN OUEST YVETTE CARMEN JASMIN EPSE S DE B DE GEORGES YVES HURTEAU 4873 BOUL GOUIN O	86 146 C E		120		120		4 C E	120	

RÔLE D'ÉVALUATION DES IMMEUBLES POUR LA PÉRIODE COMMENÇANT LE 1<sup>ER</sup> MAI, 1951  
 VALUATION ROLL OF IMMOVABLE PROPERTIES FOR THE PERIOD COMMENCING MAY 1<sup>ST</sup> 1951

RUE - STREET

QUARTIER - WARD

ARRONDISSEMENT ÉLECTORAL DISTRICT

1

NO DE COMPTE ACCOUNT NO.	EMPLACEMENT DE L'IMMEUBLE LOCATION OF PROPERTY		CADASTRE - SUBDIVISION		ENTRETIEN DES TROTOIRS POS. DE FRONT MAINTENANCE OF SIDEWALKS FEET FRONTAGE	VALEUR (DOLLARS SEULEMENT) VALUE (DOLLARS ONLY)		VALEUR POUR LA TAXE SCOLAIRE VALUE FOR SCHOOL TAX	RÉSOLUTION NO CERTIFICAT CERTIFICATE NO
	NOM ET ADRESSE DU PROPRIÉTAIRE NAME AND ADDRESS OF OWNER	OCCUPATION ET AND DENOMINATION	TERRAIN LAND	BÂTIMENTS ET AUTRES ICHES BUILDINGS AND OTHER ITEMS		VALEUR EXEMPTÉ EXEMPT VALUE	VALEUR IMPOSABLE TAXABLE VALUE		
746558	PAR DE ST LAURENT		86	147					
1952	TERRITOIRE SCOLAIRE CÔTE ST LOUIS			P148		180	180	40	180
	MARIE CLAIRE TRUDEAU EPSE S DE B DE GEORGES YVON JASMIN 4830 BOUL GOUIN OUEST YVETTE CARMEN JASMIN EPSE S DE B DE GEORGES YVES HURTEAU 4873 BOUL GOUIN O			AVOCAT VOYAGEUR					
746559	LOT JASMIN		86	P148					
1952	TERRITOIRE SCOLAIRE CÔTE ST LOUIS					60	60	2P	60
	DUNCAN SAMUEL MORRISON 12361 OLIVIER			SOLDIER					
746560	LOT JASMIN		86	149					
1952	TERRITOIRE SCOLAIRE CÔTE ST LOUIS					120	120	2P	120
	DUNCAN SAMUEL MORRISON 12361 OLIVIER			SOLDIER					
746561	LOT JASMIN		86	150					
1952	TERRITOIRE SCOLAIRE CÔTE ST LOUIS					120	120	2P	120
	DUNCAN SAMUEL MORRISON 12361 OLIVIER			SOLDIER					
746562	LOT JASMIN		86	151					
1952	TERRITOIRE SCOLAIRE CÔTE ST LOUIS					120	120	2P	120
	DUNCAN SAMUEL MORRISON 12361 OLIVIER			SOLDIER					
746563	LOT JASMIN		86	152					
1955	TERRITOIRE SCOLAIRE CÔTE ST LOUIS					120	120	996	120
	L. C. VERSO MONTREAL					7560	120	P	7560 120

746563

C. Claire Trudeau Epse S.M.B.

de Yvon Jasmin adv

4830 Gouin O.

(870692) 12-12-50



ROLE D'ÉVALUATION DES IMMEUBLES POUR LA PÉRIODE COMMENÇANT LE 1<sup>ER</sup> MAI 1951  
VALUATION ROLL OF IMMOVABLE PROPERTIES FOR THE PERIOD COMMENCING MAY 1st 1951

RUE - STREET

QUARTIER - WARD

ARRONDISSEMENT ÉLECTORAL DISTRICT

1

NO DE COMPTE ACCOUNT NO.	EMPLACEMENT DE L'IMMEUBLE LOCATION OF PROPERTY	CADASTRE - SUBDIVISION OCCUPATION ET AND DENOMINATION	ENTRETIEN DES TROTTOIRS PDS. DE FRONT MAINTENANCE OF SIDEWALKS FEET FRONTAGE	VALEUR (DOLLARS SEULEMENT) VALUE (DOLLARS ONLY)		VALEUR POUR LA TAXE SCOLAIRE VALUE FOR SCHOOL TAX	RESOLUTION NO CERTIFICAT CERTIFICATE NO
				TERRAIN LAND	BÂTIMENTS ET AUTRES ICH BUILDINGS AND OTHER ITEMS		
746564	LOT JASMIN TERRITOIRE SCOLAIRE COTE ST LOUIS LA CIVERSE MONTREAL	86 153		120		<del>120</del> 120	995
746565	LOT JASMIN TERRITOIRE SCOLAIRE COTE ST LOUIS LA CIVERSE MONTREAL	86 154		120	7560	<del>120</del> 7560 120	995
746566	LOT JASMIN TERRITOIRE SCOLAIRE COTE ST LOUIS LA CIVERSE MONTREAL	86 155		120		<del>120</del> 120	995
746567	LOT JASMIN TERRITOIRE SCOLAIRE COTE ST LOUIS LEO TURCOTTE 12435 JASMIN	86 156		120		120	4C E
746568	LOT JASMIN TERRITOIRE SCOLAIRE COTE ST LOUIS LEO TURCOTTE 12435 JASMIN	86 157		120		120	4C E
746569	LOT JASMIN TERRITOIRE SCOLAIRE COTE ST LOUIS LEO TURCOTTE 12435 JASMIN	86 158		120		120	4C E
746570	LOT JASMIN TERRITOIRE SCOLAIRE COTE ST LOUIS LA CIVERSE MONTREAL	86 159		120		<del>120</del> 120	995

746564

C Claire Trudeau Eps SIB

Yvon Jasmin adr

4830 Gouin O.

(870692)

12-12-50

746565

do

746566

do

746570

do

~~746571~~

RÔLE D'ÉVALUATION DES IMMEUBLES POUR LA PÉRIODE COMMENÇANT LE 1<sup>ER</sup> MAI, 1951  
 VALUATION ROLL OF IMMOVABLE PROPERTIES FOR THE PERIOD COMMENCING MAY, 1st 1951

RUE - STREET

QUARTIER - WARD

ARRONDISSEMENT ÉLECTORAL DISTRICT

1

NO DE COMPTE ACCOUNT NO.	EMPLACEMENT DE L'IMMEUBLE LOCATION OF PROPERTY		CADASTRE - SUBDIVISION OCCUPATION ET AND DÉNOMINATION	ENTRETIEN DES TROTTOIRS POS. DE FRONT MAINTENANCE OF SIDEWALKS FEET FRONTAGE	VALEUR (DOLLARS SEULEMENT) VALUE (DOLLARS ONLY)		VALEUR EXEMPTÉ EXEMPT VALUE	VALEUR IMPOSABLE TAXABLE VALUE	VALEUR POUR LA TAXE SCOLAIRE VALUE FOR SCHOOL TAX	RESOLUTION NO CERTIFICAT CERTIFICATE
	NOM ET ADRESSE DU PROPRIÉTAIRE NAME AND ADDRESS OF OWNER				TERRAIN LAND	BÂTIMENTS ET AUTRES ITERS BUILDINGS AND OTHER ITEMS				
746571	PAR DE ST LAURENT LOT JASMIN		86 160							
	TERRITOIRE SCOLAIRE COTE ST LOUIS LA CITE VERSO MONTREAL				120		<del>120</del>	99 <sup>5</sup>	120	
746572	LOT JASMIN		86 161							
	TERRITOIRE SCOLAIRE COTE ST LOUIS LA CITE DE MONTREAL				120		<del>120</del>	99 <sup>5</sup>	120	
746573	LOT JASMIN		86 162							
	TERRITOIRE SCOLAIRE COTE ST LOUIS LA CITE DE MONTREAL				120		<del>120</del>	99 <sup>5</sup>	120	
746574	LOT JASMIN		86 163							
	TERRITOIRE SCOLAIRE COTE ST LOUIS LA CITE DE MONTREAL				120		<del>120</del>	99 <sup>5</sup>	120	
746575	LOT JASMIN		86 164							
	TERRITOIRE SCOLAIRE COTE ST LOUIS LA CITE DE MONTREAL				120		<del>120</del>	99 <sup>5</sup>	120	
746576	LOT JASMIN		86 165							
	TERRITOIRE SCOLAIRE COTE ST LOUIS LA CITE DE MONTREAL				120		<del>120</del>	99 <sup>5</sup>	120	
746577	LOT JASMIN		86 166							
	TERRITOIRE SCOLAIRE COTE ST LOUIS LA CITE DE MONTREAL				120		<del>120</del>	99 <sup>5</sup>	120	

746571

C. Claire Trudeau Ego self  
Lyon Jasmin adr  
4830. Gouin O.  
(870 692) 12-12-50

746572

do

746573

do

746574

do

746575

do

746576

do

746577

do

ROLE D'ÉVALUATION DES IMMEUBLES POUR LA PÉRIODE COMMENÇANT LE 1<sup>ER</sup> MAI, 1951  
 VALUATION ROLL OF IMMOVABLE PROPERTIES FOR THE PERIOD COMMENCING MAY 1<sup>ST</sup> 1951

RUE - STREET

QUARTIER - WARD

ARRONDISSEMENT ÉLECTORAL DISTRICT

1

NO DE COMPTE ACCOUNT NO.	EMPLACEMENT DE L'IMMEUBLE LOCATION OF PROPERTY NOM ET ADRESSE DU PROPRIÉTAIRE NAME AND ADDRESS OF OWNER	CADASTRE - SUBDIVISION OCCUPATION ET AND DÉNOMINATION	ENTRETIEN DES TROTTOIRS POS. DE FRONT MAINTENANCE OF SIDEWALKS FEET FRONTAGE	VALEUR (DOLLARS SEULEMENT) VALUE (DOLLARS ONLY)			VOIES VALES PROTÉGÉS NOT WALKS	W O O U	DÉNOMINATION	VALEUR POUR LA TAXE SCOLAIRE VALUE FOR SCHOOL TAX	RESOLUTION NO CERTIFICAT CERTIFICATE
				TERRAIN LAND	BÂTIMENTS ET AUTRES ITEM BUILDINGS AND OTHER ITEMS	VALEUR EXEMPTÉ EXEMPT VALUE					
46578	LOT JASMIN <b>LA VERSO</b> MONTREAL	PAR DE ST LAURENT 86 167 TERRITOIRE SCOLAIRE COTE ST LOUIS		120		<del>120</del>			99 <del>5</del>	120	
746579	LOT JASMIN <b>LA VERSO</b> MONTREAL	86 168 TERRITOIRE SCOLAIRE COTE ST LOUIS		120		<del>120</del>			99 <del>5</del>	120	
746580	LOT JASMIN <b>LA VERSO</b> MONTREAL	86 169 TERRITOIRE SCOLAIRE COTE ST LOUIS		120		<del>120</del>			99 <del>5</del>	120	
746581	LOT JASMIN <b>LA VERSO</b> MONTREAL	86 170 TERRITOIRE SCOLAIRE COTE ST LOUIS		120		<del>120</del>			99 <del>5</del>	120	
746582	LOT JASMIN <b>LA VERSO</b> MONTREAL	86 171 TERRITOIRE SCOLAIRE COTE ST LOUIS		120		<del>120</del>			99 <del>5</del>	120	
746583	LOT JASMIN <b>LA VERSO</b> MONTREAL	86 172 TERRITOIRE SCOLAIRE COTE ST LOUIS		120		<del>120</del>			99 <del>5</del>	120	
746584	LOT JASMIN <b>LA VERSO</b> MONTREAL	86 173 TERRITOIRE SCOLAIRE COTE ST LOUIS		120		<del>120</del>			99 <del>5</del>	120	

746578

Clair Tondeau Epse SdB  
de Mon Jasmin Ldr

4830 Dorion O.

(870692) 12-12-50

746579

do

746580

do

746581

do

746582

do

746583

do

746584

do

RÔLE D'ÉVALUATION DES IMMEUBLES POUR LA PÉRIODE COMMENÇANT LE 1ER MAI, 1951  
 VALUATION ROLL OF IMMovable PROPERTIES FOR THE PERIOD COMMENCING MAY 1st 1951

RUE - STREET

QUARTIER - WARD

ARRONDISSEMENT ÉLECTORAL DISTRICT

1

NO DE COMPTE ACCOUNT NO.	EMPLACEMENT DE L'IMMEUBLE LOCATION OF PROPERTY	CADASTRE - SUBDIVISION OCCUPATION ET AND GEMINATION	ENTRETIEN DES TROTTOIRS POS. DE FRONT MAINTENANCE OF SIDEWALKS FEET FRONTAGE	VALEUR (DOLLARS SEULEMENT) VALUE (DOLLARS ONLY)		VALEUR POUR LA TAXE SCOLAIRE VALUE FOR SCHOOL TAX	RÉSOLUTION NO CERTIFICAT CERTIFICATE NO
				TERRAIN LAND	BÂTIMENTS ET AUTRES ITEM BUILDINGS AND OTHER ITEMS		
746585	PAR DE ST LAURENT LOT JASMIN TERRITOIRE SCOLAIRE COTE ST LOUIS LA CITE DE MONTREAL	86 174		120		120	995
746586	LOT JASMIN TERRITOIRE SCOLAIRE COTE ST LOUIS CATHERINE MARGARET SMITH WIFE S AS TO P OF HAROLD K STINSON 5309 PARK AVE APT 10	86 175		120		120	2P
746587	LOT JASMIN TERRITOIRE SCOLAIRE COTE ST LOUIS CATHERINE MARGARET SMITH WIFE S AS TO P OF HAROLD K STINSON 5309 PARK AVE APT 10	86 176		120		120	2P
746588	LOT JASMIN TERRITOIRE SCOLAIRE COTE ST LOUIS CATHERINE MARGARET SMITH WIFE S AS TO P OF HAROLD K STINSON 5309 PARK AVE APT 10	86 177		120		120	2P
746589	LOT JASMIN TERRITOIRE SCOLAIRE COTE ST LOUIS CATHERINE MARGARET SMITH WIFE S AS TO P OF HAROLD K STINSON 5309 PARK AVE APT 10	86 178		120		120	2P

746585

Claire Trudeau Epse SdB  
de Myron Jasmin adr  
4830 Gouin O.

(470692) 12-12-50



ROLE D'ÉVALUATION DES IMMEUBLES POUR LA PÉRIODE COMMENÇANT LE 1<sup>ER</sup> MAI 1951  
 VALUATION ROLL OF IMMOVABLE PROPERTIES FOR THE PERIOD COMMENCING MAY 1st 1951

RUE - STREET

QUARTIER - WARD

ARRONDISSEMENT ÉLECTORAL DISTRICT

1

NO DE COMPTE ACCOUNT NO.	EMPLACEMENT DE L'IMMEUBLE LOCATION OF PROPERTY	CADASTRE - SUBDIVISION	ENTRETIEN DES TROTTOIRS POS. DE FRONT	VALEUR (DOLLARS SEULEMENT) VALUE (DOLLARS ONLY)		VOIES VAUITS TROTTOIRS SIDEWALKS	W O O U	DÉSIGNATION	VALEUR POUR LA TAXE SCOLAIRE VALUE FOR SCHOOL TAX	RESOLUTION NO CERTIFICAT CERTIFICATE	
	NOM ET ADRESSE DU PROPRIÉTAIRE NAME AND ADDRESS OF OWNER	OCCUPATION ET AND DÉSIGNATION	MAINTENANCE OF SIDEWALKS FEET FRONTAGE	TERRAIN LAND	BÂTIMENTS ET AUTRES ITCM BUILDINGS AND OTHER ITEMS						VALEUR EXEMPTÉ EXEMPT VALUE
	PAR DE ST LAURENT										
746590	LOT JASMIN	86 179									
	TERRITOIRE SCOLAIRE CÔTE ST LOUIS	P		120		120	2P		120		
	CATHERINE MARGARET SMITH WIFE S AS TO P OF HAROLD K STINSON 5309 PARK AVE APT 10	MERCHANT									
746591	LOT JASMIN	86 180									
	TERRITOIRE SCOLAIRE CÔTE ST LOUIS	P		100		100	2P		100		
	CATHERINE MARGARET SMITH WIFE S AS TO P OF HAROLD K STINSON 5309 PARK AVE APT 10	MERCHANT									
	TERRE CAD 86 TRAVERSEZ TERRE CAD 86										
746592	LOT JASMIN	86 227									
	TERRITOIRE SCOLAIRE CÔTE ST LOUIS	P		190		190	2P		190		
	REV D WILLIAM T MORRISON 355 BOUL GOVIN OUEST	MINISTER									
746593	LOT JASMIN	86 226									
	TERRITOIRE SCOLAIRE CÔTE ST LOUIS	P		130		130	2P		130		
	REV D WILLIAM T MORRISON 355 BOUL GOVIN OUEST	MINISTER									
746594	LOT JASMIN	86 225									
	TERRITOIRE SCOLAIRE CÔTE ST LOUIS	P		130		130	2P		130		
	REV D WILLIAM T MORRISON 355 BOUL GOVIN OUEST	MINISTER									

ROLE D'ÉVALUATION DES IMMEUBLES POUR LA PÉRIODE COMMENÇANT LE 1<sup>ER</sup> MAI 1951  
VALUATION ROLL OF IMMOVABLE PROPERTIES FOR THE PERIOD COMMENCING MAY 1<sup>ST</sup> 1951

RUE - STREET

QUARTIER - WARD

ARRONDISSEMENT ÉLECTORAL DISTRICT

1

NO DE COMPTE ACCOUNT NO.	EMPLACEMENT DE L'IMMEUBLE LOCATION OF PROPERTY	CADASTRE - SUBDIVISION OCCUPATION ET AND DÉNOMINATION	ENTRETIEN DES TROTTOIRS POS. DE FRONT MAINTENANCE OF SIDEWALKS FEET FRONTAGE	VALEUR (DOLLARS SEULEMENT) VALUE (DOLLARS ONLY)		VOIES VAUTES PROFONDEUR SUD-WALKS	U D O O U	DÉNOMINATION	VALEUR POUR LA TAXE SCOLAIRE VALUE FOR SCHOOL TAX	RESOLUTION NO CERTIFICAT CERTIFICATE NO
				TERRAIN LAND	BÂTIMENTS ET AUTRES ITERS BUILDINGS AND OTHER ITEMS					
746595	LOT JASMIN TERRITOIRE SCOLAIRE COTE ST LOUIS REV D WILLIAM T MORRISON 355 BOUL GOUIN OUEST	86 224 P		130				2P	130	
746596	LOT JASMIN TERRITOIRE SCOLAIRE COTE ST LOUIS REV D WILLIAM T MORRISON 355 BOUL GOUIN OUEST	86 223 P		130				2P	130	
746597	LOT JASMIN TERRITOIRE SCOLAIRE COTE ST LOUIS REV D WILLIAM T MORRISON 355 BOUL GOUIN OUEST	86 222 P		130				2P	130	
746598	LOT JASMIN TERRITOIRE SCOLAIRE COTE ST LOUIS REV D WILLIAM T MORRISON 355 BOUL GOUIN OUEST	86 221 P		130				2P	130	
746599	LOT JASMIN TERRITOIRE SCOLAIRE COTE ST LOUIS LA CIVILISÉ MONTREAL	86 220 C E		130	130			99	130	
746600	LOT JASMIN TERRITOIRE SCOLAIRE COTE ST LOUIS JEANNE TRUDEL 5340 DUQUETTE	86 219 C E		130				40	130	
746601	LOT JASMIN TERRITOIRE SCOLAIRE COTE ST LOUIS JEANNE TRUDEL 5340 DUQUETTE	86 218 C E		130				40	130	

746599

Lo. & Ex.

Fernande Bonteri

épous. de L. de.

Roland Bégin

vendeur

4380 Araper

(880864)

7/2/58

ROLE D'EVALUATION DES IMMEUBLES POUR LA PÉRIODE COMMENÇANT LE 1ER MAI, 1951  
VALUATION ROLL OF IMMOVABLE PROPERTIES FOR THE PERIOD COMMENCING MAY 1ST 1951

RUE - STREET

QUARTIER - WARD

ARRONDISSEMENT ÉLECTORAL DISTRICT

1

NO DE COMPTE ACCOUNT NO.	EMPLACEMENT DE L'IMMEUBLE LOCATION OF PROPERTY		CADASTRE - SUBDIVISION OCCUPATION ET AND DENOMINATION	ENTRETIEN DES TROTTOIRS POS. DE FRONT MAINTENANCE OF SIDEWALKS FEET FRONTAGE	VALEUR (DOLLARS SEULEMENT) VALUE (DOLLARS ONLY)			VOIES PUBLIQUES PUBLIQUES SIDEWALKS	CODE DENOMINATION	VALEUR POUR LA TAXE SCOLAIRE VALUE FOR SCHOOL TAX	RÉSOLUTION NO CERTIFICAT CERTIFICATE NO
	NOM ET ADRESSE DU PROPRIÉTAIRE NAME AND ADDRESS OF OWNER				TERRAIN LAND	BÂTIMENTS ET AUTRES USCS BUILDINGS AND OTHER ITEMS	VALEUR EXEMPTÉ EXEMPT VALUE				
746602	LOT JASMIN TERRITOIRE SCOLAIRE COTE ST LOUIS LA CYPRIÈRE MONTREAL		86 217		130		<del>130</del> 130		990	130	
746603	LOT JASMIN TERRITOIRE SCOLAIRE COTE ST LOUIS LA CYPRIÈRE MONTREAL		86 216		130		<del>130</del> 130		990	130	
746604	LOT JASMIN TERRITOIRE SCOLAIRE COTE ST LOUIS LA VIERGE MONTREAL		86 215		130		<del>130</del> 130		990	130	
746605	LOT JASMIN TERRITOIRE SCOLAIRE COTE ST LOUIS LA VIERGE MONTREAL		86 214		130		<del>130</del> 130		990	130	
746606	LOT JASMIN TERRITOIRE SCOLAIRE COTE ST LOUIS LA VIERGE MONTREAL		86 213		130		<del>130</del> 130		990	130	
746607	LOT JASMIN TERRITOIRE SCOLAIRE COTE ST LOUIS LA VIERGE MONTREAL		86 212		130		<del>130</del> 130		990	130	
746608	LOT JASMIN TERRITOIRE SCOLAIRE COTE ST LOUIS LA CYPRIÈRE MONTREAL		86 211		130		<del>130</del> 130		990	130	

746602  
C + Ex. *Fernande Lomtois*  
*épse p. de b. de*  
*Roland Bégin*  
*4380 Araper*  
*(88064) 2/2/51*

746603  
C + Ex. *Do*

746604  
C + Ex. *Do*

746605  
C + Ex. *Do*

746606  
C + Ex. *Do*

746607  
C + Ex. *Do*

746608  
C + Ex. *Do*

ROLE D'ÉVALUATION DES IMMEUBLES POUR LA PÉRIODE COMMENÇANT LE 1<sup>ER</sup> MAI 1951  
VALUATION ROLL OF IMMOVABLE PROPERTIES FOR THE PERIOD COMMENCING MAY 1<sup>ST</sup> 1951

RUE - STREET

QUARTIER - WARD

ARRONDISSEMENT ÉLECTORAL DISTRICT

1

NO DE COMPTE ACCOUNT NO.	EMPLACEMENT DE L'IMMEUBLE LOCATION OF PROPERTY	CADASTRE - SUBDIVISION OCCUPATION ET AND DENOMINATION	ENTRETIEN DES TROTTOIRS PDS. DE FRONT MAINTENANCE OF SIDEWALKS FRONTAGE	VALEUR (DOLLARS SEULEMENT) VALUE (DOLLARS ONLY)		VALEUR EXEMPTÉ EXEMPT VALUE	VALEUR IMPOSABLE TAXABLE VALUE	VALEUR POUR LA TAXE SCOLAIRE VALUE FOR SCHOOL TAX	RESOLUTION NO CERTIFICAT CERTIFICATE	NO
				TERRAIN LAND	BÂTIMENTS ET AUTRES ITERS BUILDINGS AND OTHER ITEMS					
	PAR DE ST LAURENT									
746609 <small>Voir Role Supp. See Supp. Roll 1954</small>	LOT JASMIN	86 210			130	<del>130</del>	130	99 <sup>0</sup>		130
	LA CITE DE MONTREAL	TERRITOIRE SCOLAIRE COTE ST LOUIS	C							
746610 <small>Voir Role Supp. See Supp. Roll 1955</small>	LOT JASMIN	86 209			130	<del>130</del>	130	99 <sup>0</sup>		130
	LA VILLE DE MONTREAL	TERRITOIRE SCOLAIRE COTE ST LOUIS	C							
746611 <small>Voir Role Supp. See Supp. Roll 1955</small>	LOT JASMIN	86 208			130	<del>130</del>	130	99 <sup>0</sup>		130
	LA VILLE DE MONTREAL	TERRITOIRE SCOLAIRE COTE ST LOUIS	C							
746612 <small>Voir Role Supp. See Supp. Roll 1954</small>	LOT JASMIN	86 207			130	<del>130</del>	130	99 <sup>0</sup>		130
	LA VILLE DE MONTREAL	TERRITOIRE SCOLAIRE COTE ST LOUIS	C							
746613 <small>Voir Role Supp. See Supp. Roll 1955</small>	LOT JASMIN	86 206			130		130	2P		130
	ROBERT NORTH 4511 COOLBROOKE <i>11986 Cote St Louis Montreal 9</i>	TERRITOIRE SCOLAIRE COTE ST LOUIS MECHANIC	P							
746614 <small>Voir Role Supp. See Supp. Roll 1955</small>	LOT JASMIN	86 205			130		130	2P		130
	ROBERT NORTH 4511 COOLBROOKE <i>11986 Cote St Louis Montreal 9</i>	TERRITOIRE SCOLAIRE COTE ST LOUIS MECHANIC	P							
746615 <small>Voir Role Supp. See Supp. Roll 1954</small>	LOT JASMIN	86 204			130		130	4C E		130
	GERMAINE RICHER 3659 EST ONTARIO	TERRITOIRE SCOLAIRE COTE ST LOUIS	C E							

746609  
C + Ex. Fernande Lacombe  
épouse de L. de  
Roland Bégin  
vendeur  
4360 Arapahoe  
(880864) 21/2/51

746610  
C + Ex. Do

746611  
C + Ex. Do

746612  
C + Ex. Do

ROLE D'EVALUATION DES IMMEUBLES POUR LA PÉRIODE COMMENÇANT LE 1ER MAI, 1951  
 VALUATION ROLL OF IMMOVABLE PROPERTIES FOR THE PERIOD COMMENCING MAY 1st 1951

RUE - STREET

QUARTIER - WARD

ARRONDISSEMENT ÉLECTORAL DISTRICT

1

NO DE COMPTE ACCOUNT NO.	EMPLACEMENT DE L'IMMEUBLE LOCATION OF PROPERTY		CADASTRE - SUBDIVISION OCCUPATION ET AND DENOMINATION	ENTRETIEN DES TROTTOIRS POS. DE FRONT MAINTENANCE OF SIDEWALKS FEET FRONTAGE	VALEUR (DOLLARS SEULEMENT) VALUE (DOLLARS ONLY)		VOIES VALES TROTTOIRS SIDEWALKS C D E D E N O M I N A T I O N	VALEUR POUR LA TAXE SCOLAIRE VALUE FOR SCHOOL TAX	RESOLUTION NO CERTIFICATE CERTIFICATE NO
	NOM ET ADRESSE DU PROPRIÉTAIRE NAME AND ADDRESS OF OWNER				TERRAIN LAND	BÂTIMENTS ET AUTRES ITEM BUILDINGS AND OTHER ITEMS			
	PAR DE ST LAURENT								
746616	LOT JASMIN	86 203			130		130	4C	130
	TERRITOIRE SCOLAIRE COTE ST LOUIS		C E						
	GERMAINE RICHER 3659 EST ONTARIO								
	1954 1955								
746617	LOT JASMIN	86 202			130		130	4C	130
	TERRITOIRE SCOLAIRE COTE ST LOUIS		C E						
	GERMAINE RICHER 3659 EST ONTARIO								
	1954 1955								
746618	LOT JASMIN	86 201 200 P199			300	7400	7700 300	2P	7700 300 CERT. No. 51/4338 (23-4-51)
	TERRITOIRE SCOLAIRE COTE ST LOUIS		P						
	JOHN H. ALEXANDER 12230 JASMIN	DECEASED							
	12230								
746621	LOT JASMIN	86 P199 198 197			300	7400	7700 500	2P	7700 500 CERT. No. 52/4339 (23-4-51)
	TERRITOIRE SCOLAIRE COTE ST LOUIS		P						
	DUNCAN SAMUEL MORRISON 12240 JASMIN	SOLDIER							
	12240								
746623	LOT JASMIN	86 196			130	11540	11540 130	2P	11540 130 CERT. No. 52/4753 (16/6/52)
	TERRITOIRE SCOLAIRE COTE ST LOUIS		P						
	STERLING BABCOCK 4970 COTE DES NEIGES RD	ENGINEER							
	1953								
746624	LOT JASMIN	86 195			130		130	2P	130
	TERRITOIRE SCOLAIRE COTE ST LOUIS		P						
	STIRLING BABCOCK 4970 COTE DES NEIGES RD	ENGINEER							
	1953								

1174



746618

P. Audrey Johnson  
widow of  
John P. Alexander  
12230 Gaumier  
dist. (867985) 24-11-50

ROLE D'ÉVALUATION DES IMMEUBLES POUR LA PÉRIODE COMMENÇANT LE 1ER MAI, 1951  
 VALUATION ROLL OF IMMOVABLE PROPERTIES FOR THE PERIOD COMMENCING MAY 1ST 1951

RUE - STREET

QUARTIER - WARD

ARRONDISSEMENT ÉLECTORAL DISTRICT

1

NO DE COMPTE ACCOUNT NO.	EMPLACEMENT DE L'IMMEUBLE LOCATION OF PROPERTY		CADASTRE - SUBDIVISION OCCUPATION ET AND DÉSIGNATION	ENTRETIEN DES TROTTOIRS POS. DE FRONT MAINTENANCE OF SIDEWALKS FEET FRONTAGE	VALEUR (DOLLARS SEULEMENT) VALUE (DOLLARS ONLY)		VOIES VALEUR TROTTOIRS SIDEWALKS	C O D E D E N O M I N A T I O N	VALEUR POUR LA TAXE SCOLAIRE VALUE FOR SCHOOL TAX	RESOLUTION NO CERTIFICAT CERTIFICATE NO
	NOM ET ADRESSE DU PROPRIÉTAIRE NAME AND ADDRESS OF OWNER				TERRAIN LAND	BÂTIMENTS ET AUTRES ITEM BUILDINGS AND OTHER ITEMS				
746625	LOT JASMIN TERRITOIRE SCOLAIRE COTE ST LOUIS MARK FISHER REALTIES AND INVESTMENT LTD 760 VICTORIA SQUARE		86 194		130			6N	130	
746626	LOT JASMIN TERRITOIRE SCOLAIRE COTE ST LOUIS MARK FISHER REALTIES AND INVESTMENT LTD 760 VICTORIA SQUARE		86 193		130			6N	130	
746627	12270 <del>LOT</del> JASMIN PAUL GRÉNIER 12270 JASMIN		86 192 191		250	6150		4C E	6400	
746629	12280 <del>LOT</del> JASMIN AURELE GRÉNIER 12280 CUVILLIER		86 190 189		250	6150		4C E	6400	
746631	LOT JASMIN TERRITOIRE SCOLAIRE COTE ST LOUIS GORDON S DAVIES 4908 BOUL. GOUIN OUEST		86 188		130			2P	130	
746632	LOT JASMIN TERRITOIRE SCOLAIRE COTE ST LOUIS GORDON S DAVIES 4908 BOUL GOUIN OUEST		86 187		130			2P	130	
	BOUL GOUIN OUEST			400	19970	24830	3960		44800T	
				400	19970	24830	3960		44800G	1175

*E. G. Vermet*  
 CHEF ESTIMATEUR - CHIEF ASSESSOR

DEC 1950

44800  
 19970  
 24830  
 3960  
 40840  
 44800  
 1175

ROLE D'ÉVALUATION DES IMMEUBLES POUR LA PÉRIODE COMMENÇANT LE 1<sup>ER</sup> MAI, 1951  
 VALUATION ROLL OF IMMOVABLE PROPERTIES FOR THE PERIOD COMMENCING MAY 1<sup>ST</sup> 1951

RUE - STREET

QUARTIER - WARD

ARRONDISSEMENT ÉLECTORAL DISTRICT

NO DE COMPTE ACCOUNT NO.	EMPLACEMENT DE L'IMMEUBLE LOCATION OF PROPERTY		CADASTRE - SUBDIVISION OCCUPATION ET ANO DÉNOMINATION	ENTRETIEN DES TROTOIRS PDS. DE FRONT MAINTENANCE OF SIDEWALKS FLET FRONTAGE	VALEUR (DOLLARS SEULEMENT) VALUE (DOLLARS ONLY)		VOTES VALEURS INDIQUÉS PROPERTIES	C O D E	DÉNOMINATION	VALEUR POUR LA TAXE SCOLAIRE VALUE FOR SCHOOL TAX	RESOLUTION NO CERTIFICAT CERTIFICATE	NO NO
	NOM ET ADRESSE DU PROPRIÉTAIRE NAME AND ADDRESS OF OWNER				TERRAIN LAND	BÂTIMENTS ET AUTRES ITEM BUILDINGS AND OTHER ITEMS						
746633	SUIVANT LE NUMERO	740500										
746634	SUIVANT LE NUMERO	741316										
746635	SUIVANT LE NUMERO	745880										
746636	SUIVANT LE NUMERO	740285										
746637	SUIVANT LE NUMERO	746113	SPECIAL									
746638	SUIVANT LE NUMERO	741855										
746639	SUIVANT LE NUMERO	741855										
746640	SUIVANT LE NUMERO	740362										
746641	SUIVANT LE NUMERO	740483										
746642	SUIVANT LE NUMERO	740483										
746643	SUIVANT LE NUMERO	744659										
746644	SUIVANT LE NUMERO	746113										
746645	SUIVANT LE NUMERO	746113										
746646	SUIVANT LE NUMERO	746113										
746647	SUIVANT LE NUMERO	746113										
746648	SUIVANT LE NUMERO	746114										
746649	SUIVANT LE NUMERO	744637										
746650	SUIVANT LE NUMERO	745821										
746651	SUIVANT LE NUMERO	746410										
746652	SUIVANT LE NUMERO	746410										
746653	SUIVANT LE NUMERO	746410										
746654	SUIVANT LE NUMERO	746410										
746655	SUIVANT LE NUMERO	740623										
746656	SUIVANT LE NUMERO	740623										
746657	SUIVANT LE NUMERO	740623										
746658	SUIVANT LE NUMERO	741662										
746659	SUIVANT LE NUMERO	746409										
746660	SUIVANT LE NUMERO	746409										
746661	SUIVANT LE NUMERO	740614										
746662	SUIVANT LE NUMERO	740614										

ROLE D'ÉVALUATION DES IMMEUBLES POUR LA PÉRIODE COMMENÇANT LE 1<sup>ER</sup> MAI, 1951  
 VALUATION ROLL OF IMMOVABLE PROPERTIES FOR THE PERIOD COMMENCING MAY 1<sup>ST</sup> 1951

RUE - STREET

QUARTIER - WARD

ARRONDISSEMENT ÉLECTORAL DISTRICT

NO DE COMPTE ACCOUNT NO.	EMPLACEMENT DE L'IMMEUBLE LOCATION OF PROPERTY		CADASTRE - SUBDIVISION	ENTRETIEN DES TROTTOIRS PDS. DE FRONT	VALEUR (DOLLARS SEULEMENT) VALUE (DOLLARS ONLY)			VOIES VAULES TROTTOIRS SIDEWALKS	C O D E	DÉSIGNATION	VALEUR POUR LA TAXE SCOLAIRE VALUE FOR SCHOOL TAX	RESOLUTION NO CERTIFICAT CERTIFICATE NO
	NOM ET ADRESSE DU PROPRIÉTAIRE NAME AND ADDRESS OF OWNER	OCCUPATION ET DÉNOMINATION	MANTENANCE OF SIDEWALKS FEET FRONTAGE	TERRAIN LAND	BÂTIMENTS ET AUTRES ITEM BUILDINGS AND OTHER ITEMS	VALEUR EXEMPTÉ EXEMPT VALUE	VALEUR IMPOSABLE TAXABLE VALUE					
746663	SUIVANT LE NUMERO	746008										
746664	SUIVANT LE NUMERO	746083										
746665	SUIVANT LE NUMERO	745990										
746666	SUIVANT LE NUMERO	745990										
746667	SUIVANT LE NUMERO	746415										
746668	SUIVANT LE NUMERO	746415										
746669	SUIVANT LE NUMERO	746415										
746670	SUIVANT LE NUMERO	746415										
746671	SUIVANT LE NUMERO	746415										
746672	SUIVANT LE NUMERO	746415										
746673	SUIVANT LE NUMERO	746415										
746674	SUIVANT LE NUMERO	746415										
746675	SUIVANT LE NUMERO	740434										
746676	SUIVANT LE NUMERO	740434										
746677	SUIVANT LE NUMERO	740434										
746678	SUIVANT LE NUMERO	740434										
746679	SUIVANT LE NUMERO	740434										
746680	SUIVANT LE NUMERO	746419										
746681	SUIVANT LE NUMERO	740750										
746682	SUIVANT LE NUMERO	740750										
746683	SUIVANT LE NUMERO	740422										
746684	SUIVANT LE NUMERO	740422										
746685	SUIVANT LE NUMERO	746679										
746686	SUIVANT LE NUMERO	740396										
746687	SUIVANT LE NUMERO	740282										
746688	SUIVANT LE NUMERO	740282										
746689	SUIVANT LE NUMERO	740396										
746690	SUIVANT LE NUMERO	745045										
746691	SUIVANT LE NUMERO	744575										
746692	SUIVANT LE NUMERO	740157										
746693	SUIVANT LE NUMERO	740157										

ROLE D'ÉVALUATION DES IMMEUBLES POUR LA PÉRIODE COMMENÇANT LE 1ER MAI, 1951

VALUATION ROLL OF IMMOVABLE PROPERTIES FOR THE PERIOD COMMENCING MAY 1ST 1951

RUE - STREET

QUARTIER - WARD

ARRONDISSEMENT ÉLECTORAL DISTRICT

NO DE COMPTE ACCOUNT NO.	EMPLACEMENT DE L'IMMEUBLE LOCATION OF PROPERTY		CADASTRE - SUBDIVISION		ENTRETIEN DES TROTTOIRS POS. DE FRONT	VALEUR (DOLLARS SEULEMENT) VALUE (DOLLARS ONLY)			VOIES VALES TROTTOIRS SIDEWALKS	REVISIONS	VALEUR POUR LA TAXE SCOLAIRE VALUE FOR SCHOOL TAX	RESOLUTION NO CERTIFICATE NO
	NOM ET ADRESSE DU PROPRIÉTAIRE NAME AND ADDRESS OF OWNER		OCCUPATION ET AND DENOMINATION	MAINTENANCE OF SIDEWALKS FEET FRONTAGE	TERRAIN LAND	BÂTIMENTS ET AUTRES ITEM BUILDINGS AND OTHER ITEMS	VALEUR EXEMPTÉ EXEMPT VALUE	VALEUR IMPOSABLE TAXABLE VALUE				
746694	SUIVANT LE NUMERO	740763										
746695	SUIVANT LE NUMERO	741973										
746696	SUIVANT LE NUMERO	740094										
746697	SUIVANT LE NUMERO	740094										
746698	SUIVANT LE NUMERO	745735										
746699	SUIVANT LE NUMERO	745735										
746700	SUIVANT LE NUMERO	746121										
746701	SUIVANT LE NUMERO	746121										
746702	SUIVANT LE NUMERO	746121										
746703	SUIVANT LE NUMERO	740800										
746704	SUIVANT LE NUMERO	740800										
746705	SUIVANT LE NUMERO	745743										
746706	SUIVANT LE NUMERO	745743										
746707	SUIVANT LE NUMERO	740513										
746708	SUIVANT LE NUMERO	740513										
746709	SUIVANT LE NUMERO	740513										
746710	SUIVANT LE NUMERO	745814										
746711	SUIVANT LE NUMERO	745814										
746712	SUIVANT LE NUMERO	746665										
746713	SUIVANT LE NUMERO	746703										
746714	SUIVANT LE NUMERO	746703										
746715	SUIVANT LE NUMERO	746703										
746716	SUIVANT LE NUMERO	740316										
746717	SUIVANT LE NUMERO	745996										
746718	SUIVANT LE NUMERO	745996										
746719	SUIVANT LE NUMERO	746155										
746720	SUIVANT LE NUMERO	740668										
746721	SUIVANT LE NUMERO	740554										
746722	SUIVANT LE NUMERO	740554										
746723	SUIVANT LE NUMERO	740554										
746724	SUIVANT LE NUMERO	740554										

ROLE D'ÉVALUATION DES IMMEUBLES POUR LA PÉRIODE COMMENÇANT LE 1<sup>ER</sup> MAI, 1951  
 VALUATION ROLL OF IMMOVABLE PROPERTIES FOR THE PERIOD COMMENCING MAY 1<sup>ST</sup> 1951

RUE - STREET

QUARTIER - WARD

ARRONDISSEMENT ÉLECTORAL DISTRICT

NO DE COMPTE ACCOUNT NO.	EMPLACEMENT DE L'IMMEUBLE LOCATION OF PROPERTY		CADASTRE - SUBDIVISION	ENTRETIEN DES TROITOURS POS. DE FRONT	VALEUR (DOLLARS SEULEMENT) VALUE (DOLLARS ONLY)			VOIES VAULES PROTIONS SIDE WALKS	CODE	VALEUR POUR LA TAXE SCOLAIRE VALUE FOR SCHOOL TAX	RESOLUTION NO CERTIFICAT CERTIFICATE
	NOM ET ADRESSE DU PROPRIÉTAIRE NAME AND ADDRESS OF OWNER		OCCUPATION ET AND DÉNOMINATION	MAINTENANCE OF SIDEWALKS FEET FRONTAGE	TERRAIN LAND	BÂTIMENTS ET AUTRES ITEM BUILDINGS AND OTHER ITEMS	VALEUR EXEMPTÉ EXEMPT VALUE				
746725	SUIVANT LE NUMERO	740554									
746726	SUIVANT LE NUMERO	740315									
746727	SUIVANT LE NUMERO	746668									
746728	SUIVANT LE NUMERO	740097									
746729	SUIVANT LE NUMERO	740097									
746730	SUIVANT LE NUMERO	740495									
746731	SUIVANT LE NUMERO	<del>740439</del>									
746732	SUIVANT LE NUMERO	740439									
746733	SUIVANT LE NUMERO	740439									
746734	SUIVANT LE NUMERO	740439									
746735	SUIVANT LE NUMERO	740439									
746736	SUIVANT LE NUMERO	740439									
746737	SUIVANT LE NUMERO	740439									
746738	SUIVANT LE NUMERO	740439									
746739	SUIVANT LE NUMERO	746242									
746740	SUIVANT LE NUMERO	746242									
746741	SUIVANT LE NUMERO	<del>740800</del> <del>746242</del>									
746742	SUIVANT LE NUMERO	746242									
746743	SUIVANT LE NUMERO	746242									
746744	SUIVANT LE NUMERO	746242									
746745	SUIVANT LE NUMERO	746242									
746746	SUIVANT LE NUMERO	746242									
746747	SUIVANT LE NUMERO	746242									
746748	SUIVANT LE NUMERO	746242									
746749	SUIVANT LE NUMERO	746242									
746750	SUIVANT LE NUMERO	746242									
746751	SUIVANT LE NUMERO	746242									
746752	SUIVANT LE NUMERO	746242									
746753	SUIVANT LE NUMERO	746242									
746754	SUIVANT LE NUMERO	746242									
746755	SUIVANT LE NUMERO	<del>746242</del>									

Page 114

ROLE D'ÉVALUATION DES IMMEUBLES POUR LA PÉRIODE COMMENÇANT LE 1<sup>ER</sup> MAI, 1951  
 VALUATION ROLL OF IMMOVABLE PROPERTIES FOR THE PERIOD COMMENCING MAY 1st 1951

RUE - STREET

QUARTIER - WARD

ARRONDISSEMENT ÉLECTORAL DISTRICT

NO DE COMPTE ACCOUNT NO.	EMPLACEMENT DE L'IMMEUBLE LOCATION OF PROPERTY		CADASTRE - SUBDIVISION OCCUPATION ET AND DÉNOMINATION	ENTRETIEN DES TROTOIRS POS. DE FRONT MAINTENANCE OF SIDEWALKS FEET FRONTAGE	VALEUR (DOLLARS SEULEMENT) VALUE (DOLLARS ONLY)			VOIES VAULTS TROTTOIRS SIDEWALKS CODE	DÉNOMINATION	VALEUR POUR LA TAXE SCOLAIRE VALUE FOR SCHOOL TAX	RESOLUTION NO CERTIFICATE NO
	NOM ET ADRESSE DU PROPRIÉTAIRE NAME AND ADDRESS OF OWNER				TERRAIN LAND	BÂTIMENTS ET AUTRES ITEM BUILDINGS AND OTHER ITEMS	VALEUR EXEMPTÉ EXEMPT VALUE				
746756	SUIVANT LE NUMERO <sup>740800</sup> <del>746242</del>										
746757	SUIVANT LE NUMERO 746242										
746758	SUIVANT LE NUMERO 746242										
746759	SUIVANT LE NUMERO 746242										
746760	SUIVANT LE NUMERO 746242										
746761	SUIVANT LE NUMERO 746242										
746762	SUIVANT LE NUMERO 746242										
746763	SUIVANT LE NUMERO 746242										
746764	SUIVANT LE NUMERO 746242										
746765	SUIVANT LE NUMERO 746242										
746766	SUIVANT LE NUMERO 746242										
746767	SUIVANT LE NUMERO 746242										
746768	SUIVANT LE NUMERO 746242										
746769	SUIVANT LE NUMERO 746242										
746770	SUIVANT LE NUMERO 746242										
746771	SUIVANT LE NUMERO 746242										
746772	SUIVANT LE NUMERO 746242										
746773	SUIVANT LE NUMERO 746242										
746774	SUIVANT LE NUMERO 746242										
746775	SUIVANT LE NUMERO 746242										
746776	SUIVANT LE NUMERO 746242										
746777	SUIVANT LE NUMERO 746242										
746778	SUIVANT LE NUMERO 746242										
746779	SUIVANT LE NUMERO 746242										
746780	SUIVANT LE NUMERO 746242										
746781	SUIVANT LE NUMERO 746242										
746782	SUIVANT LE NUMERO 746242										
746783	SUIVANT LE NUMERO 746242										
746784	SUIVANT LE NUMERO 746242										
746785	SUIVANT LE NUMERO 746242										
746786	SUIVANT LE NUMERO <del>746242</del>										

RUE - STREET

QUARTIER - WARD

ARRONDISSEMENT ÉLECTORAL DISTRICT

NO DE COMPTE ACCOUNT NO.	EMPLACEMENT DE L'IMMEUBLE LOCATION OF PROPERTY		CADASTRE - SUBDIVISION OCCUPATION ET AND DENOMINATION	ENTRETIEN DES TROTOIRS POS. DE FRONT MAINTENANCE OF SIDEWALKS FEET FRONTAGE	VALEUR (DOLLARS SEULEMENT) VALUE (DOLLARS ONLY)			VOIES VAUITS SIDEWALKS SIGNATURES	C O D E D E N O M I N A T I O N	VALEUR POUR LA TAXE SCOLAIRE VALUE FOR SCHOOL TAX	RESOLUTION NO CERTIFICAT CERTIFICATE NO
	NOM ET ADRESSE DU PROPRIÉTAIRE NAME AND ADDRESS OF OWNER				TERRAIN LAND	BÂTIMENTS ET AUTRES ITEM BUILDINGS AND OTHER ITEMS	VALEUR EXEMPTÉ EXEMPT VALUE				
746787	SUIVANT LE NUMERO	<del>746242</del> 740800									
746788	SUIVANT LE NUMERO	746242									
746789	SUIVANT LE NUMERO	746242									
746790	SUIVANT LE NUMERO	746242									
746791	SUIVANT LE NUMERO	746242									
746792	SUIVANT LE NUMERO	746242									
746793	SUIVANT LE NUMERO	746242									
746794	SUIVANT LE NUMERO	746242									
746795	SUIVANT LE NUMERO	746242									
746796	SUIVANT LE NUMERO	746242									
746797	SUIVANT LE NUMERO	746242									
746798	SUIVANT LE NUMERO	746242									
746799	SUIVANT LE NUMERO	746242									
746800	SUIVANT LE NUMERO	746242									
746801	SUIVANT LE NUMERO	746242									
746802	SUIVANT LE NUMERO	746242									
746803	SUIVANT LE NUMERO	746242									
746804	SUIVANT LE NUMERO	746242									
746805	SUIVANT LE NUMERO	746242									
746806	SUIVANT LE NUMERO	746242									
746807	SUIVANT LE NUMERO	746242									
746808	SUIVANT LE NUMERO	746242									
746809	SUIVANT LE NUMERO	746242									
746810	SUIVANT LE NUMERO	746242									
746811	SUIVANT LE NUMERO	746242									
746812	SUIVANT LE NUMERO	746242									
746813	SUIVANT LE NUMERO	746242									
746814	SUIVANT LE NUMERO	746242									
746815	SUIVANT LE NUMERO	746242									
746816	SUIVANT LE NUMERO	746242									
746817	SUIVANT LE NUMERO	<del>746242</del>									



ROLE D'ÉVALUATION DES IMMEUBLES POUR LA PÉRIODE COMMENÇANT LE 1<sup>ER</sup> MAI, 1951  
 VALUATION ROLL OF IMMOVABLE PROPERTIES FOR THE PERIOD COMMENCING MAY 1st 1951

RUE - STREET

QUARTIER - WARD

ARRONDISSEMENT ÉLECTORAL DISTRICT

NO DE COMPTE ACCOUNT NO.	EMPLACEMENT DE L'IMMEUBLE LOCATION OF PROPERTY		CADASTRE - SUBDIVISION OCCUPATION ET AND DÉNOMINATION	ENTRETIEN DES TROTTOIRS POS. DE FRONT MAINTENANCE OF SIDEWALKS RECT FRONTAGE	VALEUR (DOLLARS SEULEMENT) VALUE (DOLLARS ONLY)			VOUTES VAULTS TIGERIGURS SINKHOLE	B O O C U	DÉNOMINATION	VALEUR POUR LA TAXE SCOLAIRE VALUE FOR SCHOOL TAX	RESOLUTION NO CERTIFICAT CERTIFICATE NO
	NOM ET ADRESSE DU PROPRIÉTAIRE NAME AND ADDRESS OF OWNER				TERRAIN LAND	BÂTIMENTS ET AUTRES ITCM BUILDINGS AND OTHER ITEMS	VALEUR EXEMPTÉ EXEMPT VALUE					
746818	SUIVANT LE NUMERO	<del>746242</del> 740800										
746819	SUIVANT LE NUMERO	746242										
746820	SUIVANT LE NUMERO	746242										
746821	SUIVANT LE NUMERO	746242										
746822	SUIVANT LE NUMERO	746242										
746823	SUIVANT LE NUMERO	746242										
746824	SUIVANT LE NUMERO	746242										
746825	SUIVANT LE NUMERO	746242										
746826	SUIVANT LE NUMERO	746242										
746827	SUIVANT LE NUMERO	746242										
746828	SUIVANT LE NUMERO	746242										
746829	SUIVANT LE NUMERO	746242										
746830	SUIVANT LE NUMERO	746242										
746831	SUIVANT LE NUMERO	746242										
746832	SUIVANT LE NUMERO	746242										
746833	SUIVANT LE NUMERO	746242										
746834	SUIVANT LE NUMERO	746242										
746835	SUIVANT LE NUMERO	746242										
746836	SUIVANT LE NUMERO	746242										
746837	SUIVANT LE NUMERO	746242										
746838	SUIVANT LE NUMERO	746242										
746839	SUIVANT LE NUMERO	746242										
746840	SUIVANT LE NUMERO	746242										
746841	SUIVANT LE NUMERO	746242										
746842	SUIVANT LE NUMERO	746242										
746843	SUIVANT LE NUMERO	746242										
746844	SUIVANT LE NUMERO	746242										
746845	SUIVANT LE NUMERO	746242										
746846	SUIVANT LE NUMERO	746242										
746847	SUIVANT LE NUMERO	746242										
746848	SUIVANT LE NUMERO	<del>746242</del>										

ROLE D'ÉVALUATION DES IMMEUBLES POUR LA PÉRIODE COMMENÇANT LE 1<sup>ER</sup> MAI, 1951  
 VALUATION ROLL OF IMMOVABLE PROPERTIES FOR THE PERIOD COMMENCING MAY 1st 1951

RUE - STREET

QUARTIER - WARD

ARRONDISSEMENT ÉLECTORAL DISTRICT

NO DE COMPTE ACCOUNT NO.	EMPLACEMENT DE L'IMMEUBLE LOCATION OF PROPERTY		CADASTRE - SUBDIVISION OCCUPATION ET AND DÉNOMINATION	ENTRETIEN DES TROTOIRS POS. DE FRONT MAINTENANCE OF SIDEWALKS FEET FRONTAGE	VALEUR (DOLLARS SEULEMENT) VALUE (DOLLARS ONLY)		VOIES VALES TROTOIRS SIDEWALKS	B O O C	DÉNOMINATION	VALEUR POUR LA TAXE SCOLAIRE VALUE FOR SCHOOL TAX	RESOLUTION NO CERTIFICAT CERTIFICATE NO
	NOM ET ADRESSE DU PROPRIÉTAIRE NAME AND ADDRESS OF OWNER				TERRAIN LAND	BÂTIMENTS ET AUTRES ICH BUILDINGS AND OTHER ITEMS					
746849	SUIVANT LE NUMERO	<del>746242</del> 740800									
746850	SUIVANT LE NUMERO	746242									
746851	SUIVANT LE NUMERO	746242									
746852	SUIVANT LE NUMERO	746242									
746853	SUIVANT LE NUMERO	746242									
746854	SUIVANT LE NUMERO	746242									
746855	SUIVANT LE NUMERO	746242									
746856	SUIVANT LE NUMERO	746242									
746857	SUIVANT LE NUMERO	746242									
746858	SUIVANT LE NUMERO	746242									
746859	SUIVANT LE NUMERO	746242									
746860	SUIVANT LE NUMERO	746242									
746861	SUIVANT LE NUMERO	746242									
746862	SUIVANT LE NUMERO	746242									
746863	SUIVANT LE NUMERO	746242									
746864	SUIVANT LE NUMERO	746242									
746865	SUIVANT LE NUMERO	746242									
746866	SUIVANT LE NUMERO	746242									
746867	SUIVANT LE NUMERO	746242									
746868	SUIVANT LE NUMERO	746242									
746869	SUIVANT LE NUMERO	746242									
746870	SUIVANT LE NUMERO	746242									
746871	SUIVANT LE NUMERO	746242									
746872	SUIVANT LE NUMERO	746242									
746873	SUIVANT LE NUMERO	746242									
746874	SUIVANT LE NUMERO	746242									
746875	SUIVANT LE NUMERO	746242									
746876	SUIVANT LE NUMERO	746242									
746877	SUIVANT LE NUMERO	746242									
746878	SUIVANT LE NUMERO	746242									
746879	SUIVANT LE NUMERO	<del>746242</del>									

ROLE D'ÉVALUATION DES IMMEUBLES POUR LA PÉRIODE COMMENÇANT LE 1<sup>ER</sup> MAI 1951  
 VALUATION ROLL OF IMMOVABLE PROPERTIES FOR THE PERIOD COMMENCING MAY 1<sup>ST</sup> 1951

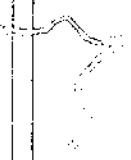
RUE - STREET

QUARTIER - WARD

ARRONDISSEMENT ÉLECTORAL DISTRICT

NO DE COMPTE ACCOUNT NO.	EMPLACEMENT DE L'IMMEUBLE LOCATION OF PROPERTY		CADASTRE - SUBDIVISION OCCUPATION ET AND DÉNOMINATION	ENTRETIEN DES TROTTOIRS POS. DE FRONT MAINTENANCE OF SIDEWALKS FEET FRONTAGE	VALEUR (DOLLARS SEULEMENT) VALUE (DOLLARS ONLY)			VOIES VALES PROTTOIRS FRONTAGES	C O D E	DÉNOMINATION	VALEUR POUR LA TAXE SCOLAIRE VALUE FOR SCHOOL TAX	RESOLUTION NO CERTIFICAT CERTIFICATE NO
	NOM ET ADRESSE DU PROPRIÉTAIRE NAME AND ADDRESS OF OWNER				TERRAIN LAND	BÂTIMENTS ET AUTRES ITEM BUILDINGS AND OTHER ITEMS	VALEUR EXEMPTÉ EXEMPT VALUE					
746880	SUIVANT LE NUMERO	746242										
746881	SUIVANT LE NUMERO	746242										
746882	SUIVANT LE NUMERO	746242										
746883	SUIVANT LE NUMERO	746242										
746884	SUIVANT LE NUMERO	746242										
746885	SUIVANT LE NUMERO	746242										
746886	SUIVANT LE NUMERO	746242										
746887	SUIVANT LE NUMERO	746242										
746888	SUIVANT LE NUMERO	746242										
746889	SUIVANT LE NUMERO	746242										
746890	SUIVANT LE NUMERO	746242										
746891	SUIVANT LE NUMERO	746242										
746892	SUIVANT LE NUMERO	746242										
746893	SUIVANT LE NUMERO	746242										
746894	SUIVANT LE NUMERO	746242										
746895	SUIVANT LE NUMERO	746242										
746896	SUIVANT LE NUMERO	746242										
746897	SUIVANT LE NUMERO	746242										
746898	SUIVANT LE NUMERO	746242										
746899	SUIVANT LE NUMERO	746242										
746900	SUIVANT LE NUMERO	746242										
746901	SUIVANT LE NUMERO	746242										
746902	SUIVANT LE NUMERO	746242										
746903	SUIVANT LE NUMERO	746242										
746904	SUIVANT LE NUMERO	746242										
746905	SUIVANT LE NUMERO	746242										
746906	SUIVANT LE NUMERO	746242										
746907	SUIVANT LE NUMERO	746242										
746908	SUIVANT LE NUMERO	746242										
746909	SUIVANT LE NUMERO	746242										
746910	SUIVANT LE NUMERO	746242										

740800



ROLE D'ÉVALUATION DES IMMEUBLES POUR LA PÉRIODE COMMENÇANT LE 1<sup>ER</sup> MAI, 1951  
 VALUATION ROLL OF IMMOVABLE PROPERTIES FOR THE PERIOD COMMENCING MAY 1st 1951

RUE - STREET

QUARTIER - WARD

ARRONDISSEMENT ÉLECTORAL DISTRICT

NO DE COMPTE ACCOUNT NO.	EMPLACEMENT DE L'IMMEUBLE LOCATION OF PROPERTY		CADASTRE - SUBDIVISION	ENTRETIEN DES TROTTOIRS POS. DE FRONT	VALEUR (DOLLARS SEULEMENT) VALUE (DOLLARS ONLY)			VOIES VALES TROTTOIRS SUEWALKS	C O D E	VALEUR POUR LA TAXE SCOLAIRE VALUE FOR SCHOOL TAX	RESOLUTION NO CERTIFICAT CERTIFICATE NO
	NOM ET ADRESSE DU PROPRIÉTAIRE NAME AND ADDRESS OF OWNER		OCCUPATION ET / AND DENOMINATION	MAINTENANCE OF SIDEWALKS FEET FRONTAGE	TERRAIN LAND	BÂTIMENTS ET AUTRES ITEM BUILDINGS AND OTHER ITEMS	VALEUR EXEMPTÉ EXEMPT VALUE				
746911	SUIVANT LE NUMERO	740800 746242									
746912	SUIVANT LE NUMERO	746242									
746913	SUIVANT LE NUMERO	746242									
746914	SUIVANT LE NUMERO	746242									
746915	SUIVANT LE NUMERO	746242									
746916	SUIVANT LE NUMERO	740242									
746917	SUIVANT LE NUMERO	746242									
746918	SUIVANT LE NUMERO	746242									
746919	SUIVANT LE NUMERO	746242									
746920	SUIVANT LE NUMERO	746242									
746921	SUIVANT LE NUMERO	746242									
746922	SUIVANT LE NUMERO	746242									
746923	SUIVANT LE NUMERO	746242									
746924	SUIVANT LE NUMERO	746242									
746925	SUIVANT LE NUMERO	<del>746242</del>									
746926	SUIVANT LE NUMERO	746694									
746927	SUIVANT LE NUMERO	746694									
746928	SUIVANT LE NUMERO	746694									
746929	SUIVANT LE NUMERO	746242									
746930	SUIVANT LE NUMERO	740772									
746931	SUIVANT LE NUMERO	740772									
746932	SUIVANT LE NUMERO	746415									
746933	SUIVANT LE NUMERO	741707									
746934	SUIVANT LE NUMERO	740314									
746935	SUIVANT LE NUMERO	746242									
746936	SUIVANT LE NUMERO	740314									
746937	SUIVANT LE NUMERO	740001									
746938	SUIVANT LE NUMERO	740439									
746939	SUIVANT LE NUMERO	740439									
746940	SUIVANT LE NUMERO	740775									
746941	SUIVANT LE NUMERO	740775									

ROLE D'ÉVALUATION DES IMMEUBLES POUR LA PÉRIODE COMMENÇANT LE 1<sup>ER</sup> MAI, 1951  
 VALUATION ROLL OF IMMOVABLE PROPERTIES FOR THE PERIOD COMMENCING MAY 1<sup>ST</sup> 1951

RUE - STREET

QUARTIER - WARD

ARRONDISSEMENT ÉLECTORAL DISTRICT

NO DE COMPTE ACCOUNT NO.	EMPLACEMENT DE L'IMMEUBLE LOCATION OF PROPERTY		CADASTRE - SUBDIVISION		ENTRETIEN DES TROTTOIRS POS. DE FRONT		VALEUR (DOLLARS SEULEMENT) VALUE (DOLLARS ONLY)				VOIES VAULTS TROTTOIRS SIDEWALKS	CODE	DÉNOMINATION	VALEUR POUR LA TAXE SCOLAIRE VALUE FOR SCHOOL TAX	RÉSOLUTION NO CERTIFICATE NO
	NOM ET ADRESSE DU PROPRIÉTAIRE NAME AND ADDRESS OF OWNER		OCCUPATION ET AND DENOMINATION		MAINTENANCE OF SIDEWALKS FEET FRONTAGE		TERRAIN LAND	BÂTIMENTS ET AUTRES ITEM BUILDINGS AND OTHER ITEMS	VALEUR EXEMPTÉ EXEMPT VALUE	VALEUR IMPOSABLE TAXABLE VALUE					
746942	SUIVANT	LE NUMERO 740775													
746943	SUIVANT	LE NUMERO 746153													
746944	SUIVANT	LE NUMERO 740726													
746945	SUIVANT	LE NUMERO 740726													
746946	SUIVANT	LE NUMERO 741967													
746947	SUIVANT	LE NUMERO 741967													
746948	SUIVANT	LE NUMERO 741989													
746949	SUIVANT	LE NUMERO 741989													
746950	SUIVANT	LE NUMERO 741970													
746951	SUIVANT	LE NUMERO 741970													
746952	SUIVANT	LE NUMERO 741736													
746953	SUIVANT	LE NUMERO 742490													
746954	SUIVANT	LE NUMERO 746024													
746955	SUIVANT	LE NUMERO 740402													
746956	SUIVANT	LE NUMERO 746719													
746957	SUIVANT	LE NUMERO 746242													
746958	SUIVANT	LE NUMERO 740400													
746959	SUIVANT	LE NUMERO 740400													
746960	SUIVANT	LE NUMERO 746727													
746961	SUIVANT	LE NUMERO 741215													
746962	SUIVANT	LE NUMERO 741215													
746963	SUIVANT	LE NUMERO 740299													
746964	SUIVANT	LE NUMERO 740299													
746965	SUIVANT	LE NUMERO 740299													
746966	SUIVANT	LE NUMERO 741725													
746967	SUIVANT	LE NUMERO 741725													
746968	SUIVANT	LE NUMERO 741725													
746969	SUIVANT	LE NUMERO 741718													
746970	SUIVANT	LE NUMERO 741718													
746971	SUIVANT	LE NUMERO 741718													
746972	SUIVANT	LE NUMERO 741718													

ROLE D'ÉVALUATION DES IMMEUBLES POUR LA PÉRIODE COMMENÇANT LE 1<sup>ER</sup> MAI, 1951  
 VALUATION ROLL OF IMMOVABLE PROPERTIES FOR THE PERIOD COMMENCING MAY 1<sup>ST</sup> 1951

RUE - STREET

QUARTIER - WARD

ARRONDISSEMENT ÉLECTORAL DISTRICT

NO DE COMPTE ACCOUNT NO.	EMPLACEMENT DE L'IMMEUBLE LOCATION OF PROPERTY		CADASTRE - SUBDIVISION	ENTRETIEN DES TROTTOIRS POS. DE FRONT	VALEUR (DOLLARS SEULEMENT) VALUE (DOLLARS ONLY)			VOIES VALES TROTTOIRS SIDEWALKS	CODE DE NOMINATION	VALEUR POUR LA TAXE SCOLAIRE VALUE FOR SCHOOL TAX	RESOLUTION NO CERTIFICAT CERTIFICATE NO.
	NOM ET ADRESSE DU PROPRIÉTAIRE NAME AND ADDRESS OF OWNER		OCCUPATION ET / AND DÉNOMINATION	MAINTENANCE OF SIDEWALK FEET FRONTAGE	TERRAIN LAND	BÂTIMENTS ET AUTRES ITEM BUILDINGS AND OTHER ITEMS	VALEUR EXEMPTÉ EXEMPT VALUE				
746973	SUIVANT LE NUMERO	741718									
746974	SUIVANT LE NUMERO	741718									
746975	SUIVANT LE NUMERO	741718									
746976	SUIVANT LE NUMERO	741718									
746977	SUIVANT LE NUMERO	741718									
746978	SUIVANT LE NUMERO	741718									
746979	SUIVANT LE NUMERO	741718									
746980	SUIVANT LE NUMERO	741718									
746981	SUIVANT LE NUMERO	741718									
746982	SUIVANT LE NUMERO	741718									
746983	SUIVANT LE NUMERO	741718									
746984	SUIVANT LE NUMERO	741718									
746985	SUIVANT LE NUMERO	741718									
746986	SUIVANT LE NUMERO	741718									
746987	SUIVANT LE NUMERO	741718									
746988	SUIVANT LE NUMERO	741718									
746989	SUIVANT LE NUMERO	741718									
746990	SUIVANT LE NUMERO	741718									
746991	SUIVANT LE NUMERO	741718									
746992	SUIVANT LE NUMERO	741718									
746993	SUIVANT LE NUMERO	741718									
746994	SUIVANT LE NUMERO	741718									
746995	SUIVANT LE NUMERO	741718									
746996	SUIVANT LE NUMERO	741718									
746997	SUIVANT LE NUMERO	741718									
746998	SUIVANT LE NUMERO	746929									
746999	SUIVANT LE NUMERO	746208									
747000	SUIVANT LE NUMERO	746719									
747001	SUIVANT LE NUMERO	746208									
747002	SUIVANT LE NUMERO	740756									
747003	SUIVANT LE NUMERO	745219									

VALUATION ROLL OF IMMOVABLE PROPERTIES FOR THE PERIOD COMMENCING MAY 1st 1951

RUE - STREET

QUARTIER - WARD

ARRONDISSEMENT ÉLECTORAL DISTRICT

NO DE COMPTE ACCOUNT NO.	EMPLACEMENT DE L'IMMEUBLE LOCATION OF PROPERTY		CADASTRE - SUBDIVISION OCCUPATION ET AND DENOMINATION	ENTRETIEN DES TROTOIRS POS. DE FRONT MAINTENANCE OF SIDEWALKS FEET FRONTAGE	VALEUR (DOLLARS SEULEMENT) VALUE (DOLLARS ONLY)			VOIES VAULTS TROTOIRS SIDEWALKS	D E N O M I N A T I O N	VALEUR POUR LA TAXE SCOLAIRE VALUE FOR SCHOOL TAX	RESOLUTION NO CERTIFICAT CERTIFICATE
	NOM ET ADRESSE DU PROPRIÉTAIRE NAME AND ADDRESS OF OWNER				TERRAIN LAND	BÂTIMENTS ET AUTRES ITERS BUILDINGS AND OTHER ITEMS	VALEUR EXEMPTÉ EXEMPT VALUE				
747004	SUIVANT LE NUMERO	745219									
747005	SUIVANT LE NUMERO	746998									
747006	SUIVANT LE NUMERO	746999									
747007	SUIVANT LE NUMERO	746096									
747008	SUIVANT LE NUMERO	740337									
747009	SUIVANT LE NUMERO	740362									
747010	SUIVANT LE NUMERO	743158									
747011	SUIVANT LE NUMERO	740673									
747012	SUIVANT LE NUMERO	740673									
747013	SUIVANT LE NUMERO	746999									
747014	SUIVANT LE NUMERO	746175									
747015	SUIVANT LE NUMERO	740445									
747016	SUIVANT LE NUMERO	740445									
747017	SUIVANT LE NUMERO	746208									
747018	SUIVANT LE NUMERO	741901									
747019	SUIVANT LE NUMERO	746200									
747020	SUIVANT LE NUMERO	746713									
747021	SUIVANT LE NUMERO	740746									
747022	SUIVANT LE NUMERO	746715									
747023	SUIVANT LE NUMERO	740949									
747024	SUIVANT LE NUMERO	746012									
747025	SUIVANT LE NUMERO	746012									
747026	SUIVANT LE NUMERO	745963									
747027	SUIVANT LE NUMERO	740494									
747028	SUIVANT LE NUMERO	746726									
747029	SUIVANT LE NUMERO	746740									
747030	SUIVANT LE NUMERO	746740									
747031	SUIVANT LE NUMERO	746740									
747032	SUIVANT LE NUMERO	746960									
747033	SUIVANT LE NUMERO	746208									
747034	SUIVANT LE NUMERO	741739									

RÔLE D'ÉVALUATION DES IMMEUBLES POUR LA PÉRIODE COMMENÇANT LE 1<sup>ER</sup> MAI, 1951  
 VALUATION ROLL OF IMMOVABLE PROPERTIES FOR THE PERIOD COMMENCING MAY 1<sup>ST</sup> 1951

RUE - STREET

QUARTIER - WARD

ARRONDISSEMENT ÉLECTORAL DISTRICT

NO DE COMFTE ACCOUNT NO.	EMPLACEMENT DE L'IMMEUBLE LOCATION OF PROPERTY		CADASTRE - SUBDIVISION	ENTRETIEN DES TROTTOIRS POS. DE FRONT	VALEUR (DOLLARS SEULEMENT) VALUE (DOLLARS ONLY)			MUTUITS VALEURS PROPRIETES PERSONNELLES	CODE	VALEUR POUR LA TAXE SCOLAIRE VALUE FOR SCHOOL TAX	RESOLUTION N CERTIFICAT CERTIFICATE N
	NOM ET ADRESSE DU PROPRIÉTAIRE NAME AND ADDRESS OF OWNER		OCCUPATION ET DÉNOMINATION AND DENOMINATION	MAINTENANCE OF SIDEWALKS FEET FRONTAGE	TERRAIN LAND	BÂTIMENTS ET AUTRES ITEM BUILDINGS AND OTHER ITEMS	VALEUR EXEMPTÉ EXEMPT VALUE				
747035	SUIVANT LE NUMERO	741739									
747036	SUIVANT LE NUMERO	742063									
747037	SUIVANT LE NUMERO	742063									
747038	SUIVANT LE NUMERO	742063									
747039	SUIVANT LE NUMERO	742063									
747040	SUIVANT LE NUMERO	742063									
747041	SUIVANT LE NUMERO	742063									
747042	SUIVANT LE NUMERO	742063									
747043	SUIVANT LE NUMERO	742063									
747044	SUIVANT LE NUMERO	742063									
747045	SUIVANT LE NUMERO	742063									
747046	SUIVANT LE NUMERO	742063									
747047	SUIVANT LE NUMERO	742063									
747048	SUIVANT LE NUMERO	742063									
747049	SUIVANT LE NUMERO	742063									
747050	SUIVANT LE NUMERO	742063									
747051	SUIVANT LE NUMERO	741238									
747052	SUIVANT LE NUMERO	747031									
747053	SUIVANT LE NUMERO	740803									
747054	SUIVANT LE NUMERO	741735									
747055	SUIVANT LE NUMERO	741735									
747056	SUIVANT LE NUMERO	741899									
747057	SUIVANT LE NUMERO	740717									
747058	SUIVANT LE NUMERO	746999									
747059	SUIVANT LE NUMERO	746002									
747060	SUIVANT LE NUMERO	746002									
747061	SUIVANT LE NUMERO	746675									
747062	SUIVANT LE NUMERO	740719									
747063	SUIVANT LE NUMERO	740719									
747064	SUIVANT LE NUMERO	740 <sup>802</sup> <del>604</del>									
747065	SUIVANT LE NUMERO	740802									



ROLE D'ÉVALUATION DES IMMEUBLES POUR LA PÉRIODE COMMENÇANT LE 1<sup>ER</sup> MAI 1951  
 VALUATION ROLL OF IMMOVABLE PROPERTIES FOR THE PERIOD COMMENCING MAY 1ST 1951

RUE - STREET

QUARTIER - WARD

ARRONDISSEMENT ÉLECTORAL DISTRICT

NO DE COMPTE ACCOUNT NO.	EMPLACEMENT DE L'IMMEUBLE LOCATION OF PROPERTY		CADASTRE - SUBDIVISION	ENTRETIEN DES TROTTOIRS POP. DE FRONT	VALEUR (DOLLARS SEULEMENT) VALUE (DOLLARS ONLY)			VALEUR POUR LA TAXE SCOLAIRE VALUE FOR SCHOOL TAX	RESOLUTION CERTIFICATE
	NOM ET ADRESSE DU PROPRIÉTAIRE NAME AND ADDRESS OF OWNER		OCCUPATION ET DÉNOMINATION	MAINTENANCE OF SIDEWALKS FEET FRONTAGE	TERRAIN LAND	BÂTIMENTS ET AUTRES BÂTIMENTS BUILDINGS AND OTHER ITEMS	VALEUR EXEMPTÉ EXEMPT VALUE		
747066	SUIVANT LE NUMERO	740802							
747067	SUIVANT LE NUMERO	746955							
747068	SUIVANT LE NUMERO	746955							
747069	SUIVANT LE NUMERO	746955							
747070	SUIVANT LE NUMERO	747007							
747071	SUIVANT LE NUMERO	747050							
747072	SUIVANT LE NUMERO	747050							
747073	SUIVANT LE NUMERO	747050							
747074	SUIVANT LE NUMERO	746184							
747075	SUIVANT LE NUMERO	746184							
747076	SUIVANT LE NUMERO	746689							
747077	SUIVANT LE NUMERO	746689							
747078	SUIVANT LE NUMERO	746689							
747079	SUIVANT LE NUMERO	741748							
747080	SUIVANT LE NUMERO	741748							
747081	SUIVANT LE NUMERO	740396							
747082	SUIVANT LE NUMERO	740396							
747083	SUIVANT LE NUMERO	740763							
747084	SUIVANT LE NUMERO	740763							
747085	SUIVANT LE NUMERO	741396							
747086	SUIVANT LE NUMERO	741524							
747087	SUIVANT LE NUMERO	746363							
747088	SUIVANT LE NUMERO	740022							
747089	SUIVANT LE NUMERO	746655							
747090	SUIVANT LE NUMERO	746655							
747091	SUIVANT LE NUMERO	746730							
747092	SUIVANT LE NUMERO	746730							
747093	SUIVANT LE NUMERO	740049							
747094	SUIVANT LE NUMERO	740757							
747095	SUIVANT LE NUMERO	741213							
747096	SUIVANT LE NUMERO	747058							

ROLE D'ÉVALUATION DES IMMEUBLES POUR LA PÉRIODE COMMENÇANT LE 1<sup>ER</sup> MAI, 1951  
 VALUATION ROLL OF IMMOVABLE PROPERTIES FOR THE PERIOD COMMENCING MAY 1<sup>ST</sup> 1951

RUE - STREET

QUARTIER - WARD

ARRONDISSEMENT ÉLECTORAL DISTRICT

NO DE COMPTE ACCOUNT NO.	EMPLACEMENT DE L'IMMEUBLE LOCATION OF PROPERTY		CADASTRE - SUBDIVISION		ENTRETIEN DES TROISIOIRS POUR DE FRONT	VALEUR (DOLLARS SEULEMENT) VALUE (DOLLARS ONLY)			VOIES MARCHÉ PAGES MARCHÉ SUSWALKS	CODE	DÉNOMINATION	VALEUR POUR LA TAXE SCOLAIRE VALUE FOR SCHOOL TAX	RESOLUTION NO CERTIFICAT CERTIFICATE NO
	NOM ET ADRESSE DU PROPRIÉTAIRE NAME AND ADDRESS OF OWNER	OCCUPATION ET AND DÉNOMINATION	MANTENANCE OF SIDEWALKS FEET FRONTAGE	TERRAIN LAND		BÂTIMENTS ET AUTRES ITEM BUILDINGS AND OTHER ITEMS	VALEUR EXEMPTÉ EXEMPT VALUE	VALEUR IMPOSABLE TAXABLE VALUE					
747097	SUIVANT LE NUMERO	741737											
747098	SUIVANT LE NUMERO	747076											
747099	SUIVANT LE NUMERO	747077											
747100	SUIVANT LE NUMERO	742013											
747101	SUIVANT LE NUMERO	741731											
747102	SUIVANT LE NUMERO	743903											
747103	SUIVANT LE NUMERO	743344											
747104	SUIVANT LE NUMERO	742919											
747105	SUIVANT LE NUMERO	742291											
747106	SUIVANT LE NUMERO	746890											
747107	SUIVANT LE NUMERO	746175											
747108	SUIVANT LE NUMERO	747074											
747109	SUIVANT LE NUMERO	747074											
747110	SUIVANT LE NUMERO	747074											
747111	SUIVANT LE NUMERO	747074											
747112	SUIVANT LE NUMERO	740602											
747113	SUIVANT LE NUMERO	740602											
747114	SUIVANT LE NUMERO	740602											
747115	SUIVANT LE NUMERO	747027											
747116	SUIVANT LE NUMERO	741742											
747117	SUIVANT LE NUMERO	741742											
747118	SUIVANT LE NUMERO	746669											
747119	SUIVANT LE NUMERO	740761											
747120	SUIVANT LE NUMERO	741531											
747121	SUIVANT LE NUMERO	741531											
747122	SUIVANT LE NUMERO	741538											
747123	SUIVANT LE NUMERO	740085											
747124	SUIVANT LE NUMERO	740085											
747125	SUIVANT LE NUMERO	747096											
747126	SUIVANT LE NUMERO	747107											
747127	SUIVANT LE NUMERO	740225											

ROLE D'ÉVALUATION DES IMMEUBLES POUR LA PÉRIODE COMMENÇANT LE 1<sup>ER</sup> MAI 1951  
 VALUATION ROLL OF IMMOVABLE PROPERTIES FOR THE PERIOD COMMENCING MAY 1st 1951

RUE - STREET

QUARTIER - WARD

ARRONDISSEMENT ÉLECTORAL DISTRICT

NO DE COMPTE ACCOUNT NO.	EMPLACEMENT DE L'IMMEUBLE LOCATION OF PROPERTY		CADASTRE - SUBDIVISION	ENTRETIEN DES TROTTOIRS POS. DE FRONT MAINTENANCE OF SIDEWALKS FEET FRONTAGE	VALEUR (DOLLARS SEULEMENT) VALUE (DOLLARS ONLY)			VALEUR EXEMPTÉ EXEMPT VALUE	VALEUR IMPOSABLE TAXABLE VALUE	VALEUR POUR LA TAXE SCOLAIRE VALUE FOR SCHOOL TAX	RÉSOLUTION CERTIFICATE NO
	NOM ET ADRESSE DU PROPRIÉTAIRE NAME AND ADDRESS OF OWNER	OCCUPATION ET DÉNOMINATION AND DENOMINATION			TERRAIN LAND	BÂTIMENTS ET AUTRES ITEM BUILDINGS AND OTHER ITEMS					
747128	SUIVANT LE NUMERO	740223									
747129	SUIVANT LE NUMERO	740223									
747130	SUIVANT LE NUMERO	740697									
747131	SUIVANT LE NUMERO	741718									
747132	SUIVANT LE NUMERO	741718									
747133	SUIVANT LE NUMERO	741718									