

1 2

STE-ANNE

CODE	COMPTE ACCOUNT	EMPLACEMENT - NOM, PROFESSION, RÉSIDENCE LOCATION - NAME, OCCUPATION, RESIDENCE						SCOLAIRE SCHOOL	VALEUR EN DOLLARS VALUE IN DOLLARS			MUNICIPAL	REMARQUES REMARKS
		DIV. CAT. CAD. DIV.	CADASTRE SUBDIVISION	FRONT FRONTAGE	PROFONDEUR DEPTH	SUPERFICIE SURFACE	TERRAIN LAND		BÂTIMENT BUILDING	TOTAL			
SERVICE DE L'ÉVALUATION INDEX DES RUES AU RÔLE FONCIER QUARTIER 12													
		RUE	PAGE	RUE	PAGE	RUE	PAGE						
		ANN	36	RIOUX	75								
		AGUÉDUÉ DE L	60	S S CANAL	187	RIVERSIDE				425			
		AUGUSTIN CANTIN	195	SEBASTOPEL	288								
		BARRÉ	78	SEIGNEURS DES	87								
		BASIN	71	SÉMINAIRE DU CÔTE OUEST	75								
		BRENNAN	40	SHAWINOS	40								
		BRIDGE	293	SHEAREN	179								
		CANAL SIDE	89	SMITH CÔTE NORD	185								
		CENTRE	207	SMITH CÔTE SUD	144								
		COMMUNE DE LA	45	SOEURS GRISES DES	154								
			160	SOULANGES	9								
		CONDE	170	ST AGNES	252								
		CONGREGATION DE LA	271	ST COLONBAL	140								
		DALHOUSIE	37	ST HENRI	165								
		DUKE	20	ST MARTIN	24								
		DUPRE	34	ST MAURICE	84								
		ELEANOR	60	ST PATRICK	24								
		FAVARD	290	ST PAUL O	187								
		FERME DE LA	166	ST THOMAS	27								
		GALLERY SQ	70	STE MADELEINE	75								
		GRAND TRUNK	220	SULLIVAN	258								
		GUY	62	VERSAILLES	184								
		INSPECTEUR DE L	35	WELLINGTON	82								
		ISLAND	255		142								
		JARDIN	225	WELLINGTON COTE SUD	145								
		KING	10	WILLIAM	156								
		LEBER	316	WINDMILL POINT	123								
		LONGUEUIL RUELLE	24	YONGE	437								
		LUSIGNAN	62		48								
		MAPLE AVE	250										
		MC GILL	1										
		MILL	427										
		MONFORT	36										
		MONTAGNE DE LA	65										
		MONTMORENCY	173										
		MULLINS	241										
		MURRAY	52										
		NAZARETH	36										
		NOTRE DAME O	69										
		OLIER	73										
		OTTAWA	136										
		PEEL	42										
		PIERRE DUPUY AV	46										
		PRINCE	404										
		QUEEN	16										
		RICHARDSON	12										
		RICHARDSON	198										
		RICHMOND	83										
			174										

CODE	COMPTÉ	EMPLACEMENT - NOM, PROFESSION, RÉSIDENCE					C	R	S	C	C	C	VALEUR EN DOLLARS			MUNICIPAL	REMARQUES
		DIV. CAD.	CADASTRE	SUBDIVISION	FRONT	PROFONDEUR							SUPERFICIE	CATÉGORIE BÂTIMENT	SCOLAIRE		
2002 2002	12001100	18 P1892		3000	IRR	3,64500											
3001				3060													
4202 4602		LES PLACEMENTS AUVRAY INC 11120 AV DE BOIS DE BOULOGNE															
1001 1002	12001200	432-430 MC GILL 427 DE LONGUEUIL															
2002 2002		18 P1892		3000	IRR	3,64500											
3001				3060													
4204 4504		MR MILES WISENTHAL, PROFESSOR 430 MCGILL H2Y 2G1															
1001 2002	12001300	425 MCGILL 18 P1891		2000	IRR	2,44780											
3001																	
4211 5701 5702 5703		BONAR TRUST ATT FREDERICK A ISL & AL TRUSTEES RING BALL BEARINGS LTD 80 BL HYKUS POINTE CLAIRE H9R 1E3															
1001 2002	12001400	422 MC GILL 18 P1891		2000	IRR	2,44780											
3001																	
4211 4611		ADMIRAL PRINTING LTD 420 MCGILL H2Y 2G1															
1001 1002	12001500	420 MC GILL 421 DE LONGUEUIL															
2002 2002		18 P1891		2033 1917	12033 12933	2,44500											
3001																	
4211 4611		MR JACK KLEIN, PAINTER 6740 WILBERTON AV H3S 2L9															

VERSO

14501300

CANADA

Remonts Establs Inc. agents
245 Dufferin St. Hamilton Ont. N8Y 1G4

ATT. % RINGBALL BEARINGS LTD / 691 (57-540) 4

245 Dufferin Rd. Toronto

ONT. N8Y 1G4
REPT. 1-7-79
2/18/79

CODE	COMPTE	EMPLACEMENT - NOM, PROFESSION, RÉSIDENCE						RECEP	EFF	CATEGORIE BÂTIMENT	SCOLAIRE		VALEUR EN DOLLARS				MUNICIPAL	REMARQUES
		DIV. CAD.	CADASTRE	SUBDIVISION	FRONT	PROFONDEUR	SUPERFICIE				TERR	P. C.	TERRAIN	BÂTISSE	TOTAL			
4212 4612	12001500	MR ALEXANDER SZABADI, PAINTER 880 POIRIER V ST LAURENT						1A	2									
5701 5702		ATT ADMIRAL BUILDING REG LTD 416 MC GILL H29 261																
1001 1002	12001600	416 MC GILL 417 DE LONGUEUIL																
2002		18 1890 1		IRR		IRR	2,58300											
3001										4B	1	281	22900	23900	46800	T C 1		
4211 4611 4212 4612		MR ALEXANDER SZABADI, PRINTER 880 POIRIER V ST LAURENT						1A	2									
4212 4612		MR JACOB KLEIN, PRINTER 6740 WILDERTON AV H35 2L9						1A	1									
5701 5702		ATT ADMIRAL BUILDING REG LTD 416 MC GILL H29 261																
1001 1002	12001700	414-12 MC GILL 411-15 DE LONGUEUIL																
2002		18 1890 2		2015		13100	2,60700											
2002				1900														
2004		18 1890 3		2000		13260	2,72300											
2004 2999				2300		13430	5,33000											
3001										4B	1	281	47150	14850	62000	T C 1		
4211 4611 4212 4612		MR ABRAHAM ROGOZINSKY, MERCHANT 1080 COVER DR CHOMEDY LAVAL H7W 3L7						1A	2									
4212 4612		MR HYMAN ROGOZINSKY 2890 BEDFORD RD H35 1G1						1A	1									
1001 1002	12001900	408 MC GILL 409 DE LONGUEUIL																
2002		18 1889					3,61600											
3001										4B	1	281	30900	34100	65000	T C 1		
4202 4602		M MAURICE NADEAU, FONCTIONNAIRE 7730 AV DU MAIL V D ANJOU H1K 1Z1																
6101		Occupation du domaine public																
1001 2002	12002000	404 MCGILL 18 1888																
							3,47200											

SERVICE D'ÉVALUATION

CODE	COMPTE	EMPLACEMENT - NOM, PROFESSION, RÉSIDENCE					RÉGION	CATEGORIE	NATURE	SCL	VALEUR EN DOLLARS			MUNICIPAL	REMARQUES		
		DIV. CAD.	CADASTRE	SUBDIVISION	FRONT	PROFONDEUR					SUPERFICIE	TERRE	TERRAIN			BÂTIMENT	TOTAL
3001	12002000									4B	1	281	30350	57650	88000	T.C. 1	
4204		MR LOUIS ARONSON, PRINTER						1A									
4604		5210 ROSEDALE HWY 2H6															
1001	12002100																
2002		400 MC GILL															
2502		18 1887											3,72800				
3001										4C	2	281	36800	48200	85000	T.C. 1	
4201		PETER BRANDT STUDIOS LTD						CA									
4601		400 MC GILL H2Y 2G1															
7001		ST PAUL															
1001	12002200																
2002		360 MC GILL															
2002		18 P1753		19930	13030	27,37500											
2002				22300	13110												
2004		18 P1754		9490	490	56600											
2006				9560	730												
2006		18 P1755		12900	730	92500											
2006				12930	790												
2999						28,85600											
3001										1A		281	274560	1126450	1400000	502 18-1	
4204		PROVINCE DE QUEBEC MINS TRAVAUX PUBLICS						9F									
4604		190 BL CREHAZIE E H2B 1E1															
6101		OCCUPATION DU DOMAINE PUBLIC															
7001		WILLIAM															
1001	12002300																
1002		138 MC GILL															
2002		141-139 DES SOEURS GRISES															
2002		18 1584	11	2470	8980	2,23300											
2502				2480	9070												
3001										4A	1	281	22350	42650	65000	T.C. 1	
4213		M JACQUES QUIHET 1/4, POMPIER						1F									
4613		256 PL DE BRULLON BOUCHERVILLE J4B 2J9															
4214		MME JACQUES QUIHET (RAYMONDE CHRETIEN 1/4)						4F									
4614		256 PL DE BRULLON BOUCHERVILLE J4B 2J9															
4215		M ANDRE RICKARD 1/2, POMPIER						1F									
4615		11880 AV PIGEON MONTRÉAL NORD H1G 5W6															

CODE	COMPTE	EMPLACEMENT - NOM, PROFESSION, RÉSIDENCE						CATEGORIE BÂTIMENT	SCOLAIRE		VALEUR EN DOLLARS			MUNICIPAL	REMARQUES
		DIV. CAD.	CADASTRE	SUBDIVISION	FRONT	PROFONDEUR	SUPERFICIE		AN	TEPP	TERRAIN	BÂTISSE	TOTAL		
1001 2002 2002	12002400	132 MCGILL													
		18 1584	10		2470	9160									
						9070									
3001								49	1	281	22500	16000	38500	T C 1	
4204 4604		MRS EDWARD TRESTAN (MOLLY LEVINE) 320 BEACONSFIELD BL BEACONSFIELD H9W 4A8					5A	2							
1001 1002	12002500	130 MC GILL 133-131 DES SOEURS GRISES													
2002 2002		18 1584	9		2540	9160							2,39700		
					2560	9250									
3001								40	1	281	23460	16550	40000	T C 1	
4201 4601		MRS EDWARD TRESTAN (MOLLY LEVINE) 320 BEACONSFIELD BL BEACONSFIELD H9W 4A8					5A	2							
1001 2002 2002	12002600	124-122 MC GILL													
		18 1584	8		3170	9250									
					3000	9360									
3001								48	1	281	28700	54900	83600	T C 1	
4201 4601		MME PAUL MASSE (ALICE DECARIE) 4530 CH DE LA COTE DES NEIGES #1711 H3V 1G1					8F	1							
1001 1002	12002700	120 MC GILL 125 DES SOEURS GRISES													
2002 2002		18 1584	7		3000	9360							2,74300		
					2930	9460									
3001								46	1	281	32900	24400	57300	T C 1	
4211 4611 4212 4612		MR SIDNEY APPLEBAUM 578, MANUFACTURER 1155 KORMAN CHOMEDEY LAVAL H7W 1H5 MRS LARRY SCHNIDER (TOBY APPLEBAUM 438) 13 SOUTH PARK DR BLACKBURN HAMLET OTTAWA					1A	2							
1001 1002	12002800	116 MC GILL 121 DES SOEURS GRISES													
2002 2002		18 1584	6		2570	9460							2,43800		
					2560	9560									

CODE	COMPTE	EMPLACEMENT - NOM, PROFESSION, RÉSIDENCE					CATEGORIE BÂTIMENT	SCOLAIRE		VALEUR EN DOLLARS			MUNICIPAL	REMARQUES	
		DIV. CAD.	CADASTRE	SUBDIVISION	FRONT	PROFONDEUR		SUPERFICIE	TYPE	TEPR. P. C.	TERRAIN	BÂTISSE			TOTAL
5701 5702	12003420														
1001	12003430														
2002															
3001															
4211															
5701 5702															
7001 7002 7003															
1001	12003725														
2001															
2002															
2003															
2004															
2005															
2006															
2007															
2008															
2009															
2010															
2011															
2012															
2013															
2014															
2015															
2999															
3001															
4202 4203 4603															
5701 5702															
1001	12003800														

CODE	COMPTE	EMPLACEMENT - NOM, PROFESSION, RESIDENCE					C. CASSE	C. COCOP	C. P.P.	C. R.F.F.	C. S.C.	SCOLAIRE		VALEUR EN DOLLARS			MUNICIPAL	REMARQUES			
		DIV. CAD.	CADASTRE	SUBDIVISION	FRONT	PROFONDEUR						SUPERFICIE	PREMIER	TERMI. P. C.	TERRAIN	BÂTISSE			TOTAL		
2002	12003800	18	1579		14460	9880															
3001											4K	1	281	28500	9350	37850	T	C	1		
4211		ESTATE DAVID WISELBERG																			
5701		ATT MISS ROSE WISELBERG																			
5702		43 HOLTON AV WESTMOUNT H3Y 2G1																			
6220		TERRAIN DE STATIONNEMENT PAVE																			
1001	12003850	LOT DES SOEURS GRISES																			
2002		18	PI580		9592	9850										17,54200					
2002					6475	10367															
3001											7B	1	281	17600		17600	T	V	1		
4202		MR DENIS ZERBISTAS																			
4602		43 ROSEDALE AV DOLLARD DES ORMEAUX H9G 1C9																			
7001		WELLINGTON																			
1001	12003900	114 DES SOEURS GRISES																			
2002		18	1587	PI	3000	9930										2,97500					
3001											4J	2	281	5950	24850	30800	T	C	1		
4201		INDUSTRIAL TEXTILE SALVAGE CO LTD																			
4601		120 DES SOEURS GRISES H3C 2R1																			
1001	12004000	120 DES SOEURS GRISES																			
2002		18	1587	PI	3000	9930										2,97500					
3001											4B	2	281	6950	23750	29700	T	C	1		
4201		INDUSTRIAL TEXTILE SALVAGE CO LTD																			
4601		120 DES SOEURS GRISES H3C 2R1																			
7001		124-134 DES SOEURS GRISES, VOIR 630 WILLIAM																			
7002		WILLIAM																			
7003		TRAVERSEZ																			
7004		WILLIAM																			
7005		WELLINGTON																			
7006		DYCDVILLE																			
7007		DE LA COMMUNE																			
7008		DEBUT DE KING																			
7009		WILLIAM																			
7011		121-135 KING, VOIR 646 WELLINGTON																			
7012		WELLINGTON																			
7013		DE LA COMMUNE																			
7014		TRAVERSEZ																			

CODE	COMPTE	EMPLACEMENT - NOM, PROFESSION, RÉSIDENCE					P.C.	R.C.	R.C.	R.C.	R.C.	R.C.	R.C.	R.C.	VALEUR EN DOLLARS			MUNICIPAL	REMARQUES
		DIV. CAD.	CADASTRE	SUBDIVISION	FRONT	PROFONDEUR									SUPERFICIE	SCOLAIRE	TERR. P. C.		
7019	12004000	DE LA COMMUNE																	
1001	12004103	10 KING																	
2002					18 1564	8430	9760	8,83200											
2004						9860	9510												
2999					18 P1560	550	19430	1,06800											
3001								9,90000											
4211									4C	1	281	19800	56400	76200	T	C	1		
4611		M FERNAND PARDO 273, ADMINISTRATEUR																	
4213		711 DE LA COMMUNE H3C 1X6																	
4613		MME GLORIA SIMON 173																	
		6700 CH LOUIS PASTEUR COTE ST LUC H4W 1A1																	
1001	12004250	26-40 KING																	
2002					18 P1560	14280	16751	20,32900											
2002						14310	14782												
3001									4J	1	281	40650	76450	117100	T	C	1		
4201		MRS ABRAHAM ALTMAN (HELEN KLAR 1/3)																	
4601		1388 FRANKLYN DR CHOMEDEY LAVAL H2W 1K6																	
4202		MRS RONALD HEXELMAN (GERTRUDE KLAR 1/3)																	
4602		1404 FRANKLYN DR CHOMEDEY LAVAL																	
4203		MRS MORRIS MINER (RUTH KLAR 1/3)																	
4603		1380 FRANKLYN DR CHOMEDEY LAVAL																	
7001		Att. EMPIRE SISAL & SPRING CO 40 KING ST. MIL. 60 KING VOIR 12004960 FLB1 18-7-80																	
1001	12004400	144-150 KING																	
2002					18 1597	9560	9500	9,07200											
3001									4C	1	281	10150	89150	107300	T	C	1		
4212		MR HENRY GAMER, MERCHANT																	
4612		310 LANDSBORNE WESTMOUNT H2Z 2L4 Att. Breadbox Foods Ltd 150 King H3C 2P3 ext 21-380 (82-80)																	
1001	12004500	154-160 KING																	
2002					18 1598	9560	9500	9,07200											
3001									4C	2	281	10150	93600	101750	T	C	1		
4204		LOVELL AND CHRISTMAS CANADA LIMITED																	
4604		154 KING H3C 2P3																	

CODE	COMPTE	EMPLACEMENT - NOM, PROFESSION, RÉSIDENCE					FACED MCCREY ***	C R E F E R E N C E	C A T É G O R I E D É T I M E N T	SCOLAIRE		VALEUR EN DOLLARS			MUNICIPAL	REMARQUES
		DIV. CAD.	CADASTRE	SURDIVISION	FRONT	PROFONDEUR				SUPERFICIE	TERR. P. D.	TERRAIN	BÂTISSE	TOTAL		
1001 1002	12004600	162-66 KING 682 WILLIAM														
2002		18 1599				17,81400										
3001									4B	2	281	39900	28750	68650	T	C 1
4204 4604		MILK PRODUCTS INC. BANKRUPT 166 KING H3C 2P3						CAS	1							
5701 5702		ATT MAX B DRUKER SYNDIC 4333 ST CATHERINE O #361 201														
7001 7002 7003		WILLIAM DEBUT DE QUEEN WILLIAM														
1001	12004700	266-271 QUEEN														
2002		18 P1601		3600	9600	3,42000										
3001									4C	2	281	6850	102700	109550	T	C 1
4204 4604		LOVELL AND CHRISTMAS CANADA LIMITED 164 KING H3C 2P3						CA	1							
1001	12004800	261 QUEEN														
2002		18 P1601				8,11500										
3001									4J	1	281	16250	65900	82150	T	C 1
4213 4613		MR ADJA ANSHELL, EXECUTIVE 4530 CH DE LA COTE DES NEIGES #910 H3V 1E9						1A	1							
1001	12004850	115-155 QUEEN														
2002		18 1595		16633	19000	24,74700										
2002				9417												
2004		18 1596		9660	9620	9,29000										
2006		18 1602		4800	9620	4,61600										
2008		18 1603		11080	9220	10,19900										
2999						48,85200										
3001									4B 5A	2	281	13650	49100	119750	T	C 3
4211 4611		LA COMMISSION HYDROELECTRIQUE DE QUEBEC 75 BL DORCHESTER O SERVICE DES TAXES #1800 H2Z 1A4						99	1							
5701 5702		ATT SERVICE DES TAXES 75 DORCHESTER BL O #1800 H2Z 1A4														

CERT.	EXP.	
11/8/80	1/1/80	95

COMMUNAUTÉ URBAINE DE MONTRÉAL
MONTRÉAL URBAN COMMUNITY

RÔLE D'ÉVALUATION DES IMMEUBLES POUR L'EXERCICE FINANCIER
VALUATION ROLE OF IMMOVABLE PROPERTIES FOR THE FISCAL YEAR

SERVICE D'ÉVALUATION
VALUATION DEPARTMENT

CODE	COMPTE ACCOUNT	EMPLACEMENT : NOM, PROFESSION, RÉSIDENCE LOCATION : NAME, OCCUPATION, RESIDENCE						MUNICIPAL	VALEUR EN DOLLARS VALUE IN DOLLARS			REMARQUES REMARKS	
		DIV. CAD. CAD. DIV.	CADASTRE	SUBDIVISION	FRONT FRONTAGE	PROFONDEUR DEPTH	SUPERFICIE SURFACE		SCOLAIRE SCHOOL	TERRAIN LAND	BÂTIMENT BUILDING		TOTAL
1001	12004855			LOT QUEEN									
2002				P1595									
2004				P1596									
2006				P1602									
2008				P1603									
2999						39 527 00							
3001								6B	2B1	103,350	103,350	E 29	
4001				LA COMMISSION HYDROELECTRIQUE DE QUEBEC SERVICE DES TAXES									
4601				75 BOUL. DORCHESTER O. APP 1800 H2Z 1A4									

11/8/80 11/10/80
Prov de 12004850

CODE	COMPTE	EMPLACEMENT - NOM, PROFESSION, RÉSIDENCE						C	R	M	C	C	VALEUR EN DOLLARS			MUNICIPAL	REMARQUES
		DIV. CAD.	CADASTRE	SUBDIVISION	FRONT	PROFONDEUR	SUPERFICIE						SCOLAIRE	TERR. P. C.	TERRAIN		
6009	12004850	EQUIPEMENT HYDRO QUÉBEC ROLE MARS 71 733500															
7001		WELLINGTON															
1001	12004855	Vme P. 138															
1002	12004960	60 KING EST DE 736 WELLINGTON															
2002				18 P1559		22450	IRR										
2002						10566	19425										
2004				18 P1559			IRR										
2006				18 1565			IRR										
2999							24366										
3001																	
4211		MR JOSEPH DEITCHER, MERCHANT															
4611		60 KING H3C 2N9															
1001	12005000	57 QUEEN															
2002				18 P1560		14455	4679										
2002						14409	4648										
3001																	
4201		MRS MINEL KUPFERBERG (MINA ABRAMS)															
4601		5862 FERNCROFT RD HAMPSTEAD H3X 1C7															
1001	12005050	27 QUEEN															
2002				18 1561 PA		4256	10000										
2002						4208											
3001																	
4211		M FERNAND PARDO 273, ADMINISTRATEUR															
4611		711 DE LA COMMUNE H3C 1X6															
4213		Mlle GLORIA SIMSON 173															
4613		7392 KILDARE RD COTE ST LUC H4W 1C3															
1001	12006150	5 QUEEN															
2002				18 P1561		5466	1900										
2004				16 P1562			IRR										
2999							4025										
3001																	
4211		M FERNAND PARDO 273, ADMINISTRATEUR															
4611		711 DE LA COMMUNE H3C 1X6															

CODE	COMPTE	EMPLACEMENT - NOM, PROFESSION, RÉSIDENCE						C	R	S	C	S	VALEUR EN DOLLARS				MUNICIPAL	REMARQUES
		DIV CAD	CADASTRE	SUBDIVISION	FRONT	PROFONDEUR	SUPERFICIE						SCOLAIRE	TERR. P. C.	TERRAIN	BÂTIMENT		
4213 4413	12005150	Mlle GLORIA SIMSON 7392 KILDARE RD COTE ST LUC H3W 1C3																
7001 7002 7003		DE LA COMMUNE TRAVERSEZ DE LA COMMUNE																
1001	12005200	B-25 QUEEN																
2002	A-44634	18 P1554		2400	9600	2,30400												
2004	2-S-80	18 1550		9875	IRR	9,35300												
2006		18 P1554		2400	9600	2,30400												
2008		18 1553		9716	IRR	9,37700												
2999						23,33800												
3001									4C	1	281	46700	202050	248750	T	C	1	
4201 4601		MR HASKEL GORDENSKY 8 QUEEN H3C 2N5							1A									
4101		OCCUPATION DU DOMAINE PUBLIC				VALEUR	59											
1001	12005300	36 QUEEN																
2002		18 1555				4,96600												
3001									4C	2	281	9950	18250	28200	T	C	1	
4204 4604		THE LIBERTY WOOL STOCK CO LTD 50 QUEEN H3C 2N5							CA									
1001	12005400	46-48 QUEEN																
2002		18 1556		4630	9600	4,44000												
3001									4B	2	281	6900	90550	97450	T	C	1	
4204 4604		THE LIBERTY WOOL STOCK COMPANY LTD 50 QUEEN H3C 2N5							CA									
1001	12005500	50-64 QUEEN																
2002		18 1557		9430	9600	9,04800												
3001									4J	2	281	18100 14,700	125900 102,300	144000 117,000	T	C	1	
4204 4604		THE LIBERTY WOOL STOCK COMPANY LTD 50 QUEEN H3C 2N5							CA									

CERT.	CFR.	27
10/10/80	11/1/81	

B. de R
44-85-0798
ann. 24.4.85 R. de B.

12005200

CA 01

4208 Horodensky Trading Inc.
4602 8 Queen H3C 2N5

29/11/80 2/5/80
Ceylin

CODE	COMPTE	EMPLACEMENT - NOM, PROFESSION, RÉSIDENCE					* SC22P	* SC22P	* SC22P	* SC22P	* SC22P	* SC22P	SCOLAIRE		VALEUR EN DOLLARS			MUNICIPAL	REMARQUES	
		DIV. CAD.	CADASTRE	SUBDIVISION	FRONT	PROFONDEUR							SUPERFICIE	FRONT	TERR. P. C.	TERRAIN	BÂTISSE			TOTAL
1001	12005600	80	QUEEN																	
2002		18	P1547		1600	142				2200										
2004		18	P1558		9610	9730				9,23500										
2004						9490				9640										
2006		18	P1558		1600	083				1300										
2999										9,27000										
3001											4B	2	251	18550	100850	119400	T	C	1	
4204			THE LIBERTY WOOL STOCK COMPANY LTD								CA	1								
4604			50 QUEEN H3C 2N5																	
7001			WELLINGTON																	
7002			OTTAWA																	
1001	12005800	254	QUEEN																	
2002		18	P1747		3510	9800				3,51800										
2002					3600															
2004		18	P1748		2850	9800				2,80900										
2004					2840															
2999										6,32700										
3001											4B	1	251	12650	37850	50500	T	C	1	
4204			MR AVERY J VENIS, MERCHANT								TA	2								
4604			339 BANBURY RD WILLOWDALE ONT. M2L 2V2																	
1001	12005950	260-64	QUEEN																	
2002		18	P1748		3892	9950				3,86500										
2002						9883														
2004		18	P1748		533	9883				50200										
2004					483															
2006		18	1751		5000	9800				4,90000										
2999										9,27000										
3001											4C	1	251	18550	29150	47700	T	C	1	
4201			MR BARNET LISS								TA	2								
4601			405 PARK AV NEW YORK U.S.A																	
4202			MRS EVANGELOS D STAMATIOU (DOROTHY CRASSAS)								SA	2								
4602			10836 SIXTY SEVENTH RD FOREST HILL N.Y.																	
1001	12006050	270	QUEEN																	
2002		18	P1752		3330	10300				3,41900										
2002					3300	10470														
3001											4A	1	251	6750	26750	33500	T	C	1	

CODE	COMPTE	EMPLACEMENT - NOM, PROFESSION, RÉSIDENCE					CATEGORIE BÂTIMENT	SCOLAIRE		VALEUR EN DOLLARS			MUNICIPAL	REMARQUES	
		DIV. CAD.	CADASTRE	SUBDIVISION	FRONT	PROFONDEUR		SUPERFICIE	DRS	TERR. P. C.	TERRAIN	BÂTISSE			TOTAL
4204 4604	12006050	MR WILLIAM BLANK, MNFR.													
		270 QUEEN H3C 2N8													
1001 1002	12006150	276-78 QUEEN													
		740 WILLIAM													
2002 2002		18 P1752			4100	10470									
					7600	10590									
3001									4B	2 281	15500	25900	42400	T C 1	
4201 4601		LES INVESTISSEMENTS DOUSCO LTEE													
		1255 PHILLIPS SQ #406 H3B 3G1													
5701 5702		ATT ERNEST RASHKOVAN													
		1255 PHILLIPS SQ #406 H3B 3G1													
7001 7002 7003		WILLIAM													
		DEBUT DE PRINCE													
		WILLIAM													
1001	12006250	285 PRINCE													
2002 2002		18 P1752			12100	9133									
					10825	8716									
3001									4C	2 281	48000	58000	106000	T C 1	
4202 4602		LES IMMEUBLES F.E.P. INC.													
		1255 PHILLIPS SQ #911 H3B 3G1													
1001	12006300	275-279 PRINCE													
2004		18 P1750			5600	9458									
3001									4C	1 281	10650	32350	43000	T C 1	
4202 4602		MR SMIL CUPFERBERG													
		5545 CH DE LA COTE ST LUC #45 H3X 2E1													
1001	12006400	267-271 PRINCE													
2002		18 P1750			2411	9410									
2002					2311										
2004		18 P1749			3330	9410									
2004						9600									
2599															
3001									5B	1 281	10950	26500	37450	T C 1	

CERT.	EFF.
11/9/80	1/8/80 75

CODE	COMPTE	EMPLACEMENT - NOM, PROFESSION, RÉSIDENCE					C	D	E	F	G	H	I	VALEUR EN DOLLARS			MUNICIPAL	REMARQUES
		DIV. CAD.	CADASTRE	SUBDIVISION	FRONT	PROFONDEUR								SUPERFICIE	J	K		
4201 4601	12006400	MR BARNET LISS 605 PARK AV NEW YORK U S A																
4202 4602		MRS EVANGELOS D STAMATIOU (DOROTHY CRASSAS) 10836 SIXTY SEVENTH RD FOREST HILL N.Y.																
7001 7002		OTTAWA WELLINGTON																
1001	12006500	71-87 PRINCE																
2002		18 1547			14140	9600				13,56200								
2002					IRR													
2004 2999		18 1548			6400	9600				6,14400								
3001																		
4211 4611		THE LIBERTY WOOL STOCK COMPANY LTD 50 QUEEN H3C 2M5																
1001	12006600	55 PRINCE																
2002		18 1549			14389	9600				13,80000								
3001																		
4204 4604		J AND R WEIR LIMITED 33 NAZARETH H3C 2L3																
7001 7002 7003 7004		15-27 PRINCE, VOIR 743 DE LA COMMUNE 10 PRINCE, VOIR 797 DE LA COMMUNE BRENNAN 16 PRINCE, VOIR 25 DUKE																
1001	12006700	22 PRINCE																
2002		18 1538			5100	9760				4,97200								
3001																		
4204 4604		J AND R WEIR LIMITED 33 NAZARETH H3C 2L3																
1001	12006900	LOT PRINCE																
2002		18 1538-A			5100	9760				5,05300								
3001																		
4201 4601		M DENIS HURTUBISE, COMMERÇANT 40 PRINCE H3C 2H8																

CODE	COMPTE	EMPLACEMENT - NOM, PROFESSION, RÉSIDENCE						CATEGORIE D'ÉVALUATION	SCOLAIRE	VALEUR EN DOLLARS			REMARQUES	
		DIV. CAD.	CADASTRE	SUBDIVISION	FRONT	PROFONDEUR	SUPERFICIE			TERRAIN	BÂTISSE	TOTAL		
1001	12067100	EST DE 40 PRINCE												
2002		18 P1539			3240	9650	3,12500							
3001								4B	1 281	6100	23050	29160	T.C.	
4202		M DENIS HURTUBISE, COMMERÇANT												
4602		40 PRINCE H3C 2M8												
1001	12007125	40 PRINCE												
2002		18 P1539			6710	9008	6,57100							
2002					6700	9792								
2004		18 P1540			100	9925	9900							
2599							6,67900							
3001								4B	2 281	13300	25300	38600	T.C.	
4201		W F WALSH LIMITED												
4601		55 PRINCE H3C 2M8												
1001	12007150	54-56 PRINCE												
2002		18 P1540			5133	9750	5,02000							
2002					5183	IRR								
3001								4B	2 281	10050	25300	35350	T.C.	
4204		W F WALSH LIMITED												
4604		56 PRINCE H3C 2M8												
1001	12007250	64 PRINCE												
2002		18 P1540			5092	IRR	5,03000							
2002					5042	9925								
3001								4J	2 281	10050	64000	64050	T.C.	
4201		CANADA PERMANENT TRUST COMPANY												
4601		600 DORCHESTER BL 0 H38 1N5												
1001	12007300	70/80 PRINCE												
1002		65/81 DUKE												
2002		18 1541			4750	9750	4,66300							
2002					4762									
2004		18 1533			4762	9750	4,45500							
2004					4775									
2006		18 1542			4800	9750	4,68000							
2006		18 1543			4716	9750	4,59900							

CODE	COMPTE	EMPLACEMENT - NOM, PROFESSION, RÉSIDENCE						CATEGORIE BÂTIMENT	SCOLAIRE		VALEUR EN DOLLARS			MUNICIPAL	REMARQUES	
		DIV. CAD.	CADASTRE	SUBDIVISION	FRONT	PROFONDEUR	SUPERFICIE		TERR.	P. C.	TERRAIN	BÂTISSÉ	TOTAL			
2010 2012 2999	12007300	18 1531			4783	9760	9,66300									
		18 1532			4780	9760	4,63100									
							27,89100									
3001								4B	1	2B1	55800	194200	250000	T C 1		
4204 4604		MR MYER ENGELBERG, EXECUTIVE 2232 PITT H4E H41 109 Quail Valley Crescent, Thornhill, Ont, L3T 4P9 7.68(13-3-80)D						1A								
1001	12007450	88-90 PRINCE														
2002		18 P1544			4716	5583	2,58000									
2002					IRR	5025										
2004		18 P1545			4200	4956	2,10000									
2999							4,68000									
3001								4B	2	2B1	9350	18350	27700	T C 1		
4201 4601		COLOMBUS SHIP SUPPLIERS LTD 747 DE LA COMMUNE O H3C 1X7						CA								
7001		WELLINGTON														
1001 1002	12007850	110-140 PRINCE 781-93 WELLINGTON														
2002		18 1610			IRR	IRR	14,34600									
2004		18 HCA0	R		1500	11300	1,69500									
2006		18 1612			5603	4760	3,81600									
2006					5626	IRR										
2008		18 HCA0	R		5626	1545	84900									
2010		18 1611			5626	3800	2,12800									
2010					5575	IRR										
2012		18 1612			13500	IRR	12,93400									
2012					13350	9625										
2999							36,78800									
3001								5B	2	2B1	95250	409200	504450	T C 1		
4211 4611		DARLING BROS LTD 140 PRINCE H3C 2N2						CA								
7001		OTTAWA														
1001	12007900	250 PRINCE														
2002		18 1745			4840	5050	2,43300									
2004		18 1744			2190	4790	1,03800									
2999							3,47100									
3001								4J	2	2B1	8700	38900	47600	T C 1		
4204 4604		DOVER INDUSTRIES LIMITED 135 MC NAB N HAMILTON ONT L9H 2K2.						CA								

CODE	COMPTE	EMPLACEMENT - NOM, PROFESSION, RÉSIDENCE						CATEGORIE BÂTIMENT	SCOLAIRE		VALEUR EN DOLLARS			MUNICIPAL	REMARQUES	
		DIV. CAD.	CADASTRE	SUBDIVISION	FRONT	PROFONDEUR	SUPERFICIE		PROG.	TERR. P. J. C.	TERRAIN	BÂTISSSE	TOTAL			
1001	12008000	LOT PRINCE														
2002			18 1742		1760	5000	86600									
3001								76	1 2B1	1800		1800	T V 1			
4204		MR CARL KATZ, INSCÉ AGENT						1A	1							
4604		6580 MACDONALD AVE H3X 2X4														
1001	12008100	LOT PRINCE														
2002			18 P1737		IRR	IRR	4,46000									
3001								78	2 2B1	8900		8900	T V 1			
4204		RICKRON REALTIES INC						CA	1							
4604		2118 DE BLEURY H3A 2K3														
7001		WILLIAM														
7002		DEBUT DE DUKE														
7003		ST PAUL														
1001	12008300	LOT DUKE														
2002			18 1756	P46	6230	3730	2,30200									
2002					6114											
2004			18 1756	P45	6114	2800	1,72300									
2004					6050											
2006			18 1756	P44	6050	2800	1,71900									
2006					6026											
2008			18 1756	P43	6026	3000	1,83600									
2008					6000											
2999							7,56000									
3001								76	2 2B1	13760		13760	T V 1			
4204		THED HAYER SHOES CO LTD						CA	1							
4604		351 DUKE H3C 243 809 WILLIAM H3C IN 9 / 181 (27-580) 1/1														
1001	12008400	351 DUKE														
1002		795-809 WILLIAM														
2002			18 1756	P46	6060	3730	2,26800									
2002					6100											
2004			18 1756	P45	6100	2800	1,71500									
2004					6150											
2006			18 1756	P44	6150	2800	1,72900									
2006					6200											
2008			18 1756	P43	6200	3000	1,86900									
2008					6260											
2010			18 1756	P42	6150	026	4000									
2010						125										
2999							7,62900									

CODE	COMPTE	EMPLACEMENT - NOM, PROFESSION, RÉSIDENCE					MUNICIPAL	REMARQUES
		DIV. CAD.	CADASTRE	SUBDIVISION	FRONT	PROFONDEUR		
3001	12008400							
4204		THE THEO HAYER SHOE CO LTD					CA	1
4604		351 DUKE H3C 243 809 WILLIAM H3C 1N4 / 681 (27-5-80) /						
7001		WILLIAM						
1001	12008500	297 DUKE						
2002		18	1734		3460	9730	3,22900	
2002					3190	9780		
3001								
4201		MR RODNEY LEONARD HAYES, ENGINEER					CA	1
4601		4627 ROYAL AV H4A 249 297 DUKE H3C 2M2 / 681 (27-5-80) /						
1001	12008600	LOT DUKE						
2002		18	1733		6000	9835	5,79600	
3001								
4204		RICKRON REALTIES INC					CA	1
4604		2118 DE BLEURY H3A 2K3						
1001	12008700	277 DUKE						
2002		18	1732		2700	9800	2,65200	
2004		18	1731		7525	9800	9,35800	
2006		18	1741		2050	9625	2,26000	
2008		18	1740		2900	9625	2,79100	
2010		18	1739		3850	9625	3,70500	
2012		18	1738		4800	9625	4,62000	
2999							25,40600	
3001								
4204		MR CHIL MIEDZYRZECKI, CO EXECUTIVE					CA	1
5701		ATT G R GROSS OLE						
5702		630 DORCHESTER BL D #2800 H3B 156						
7001		OTTAWA						
1001	12008900	167-145 DUKE						
1002		800 OTTAWA						
2002		18	1614				13,14200	

CODE	COMPTE	EMPLACEMENT - NOM, PROFESSION, RÉSIDENCE						CATEGORIE BÂTIMENT	SCOLAIRE		VALEUR EN DOLLARS			MUNICIPAL	REMARQUES	
		DIV. CAD.	CADASTRE	SUBDIVISION	FRONT	PROFONDEUR	SUPERFICIE		PREMIER	TERR. P. C.	TERRAIN	BÂTISSE	TOTAL			
3001	12008900							4J	2	281	32400	136250	168650	T C 1		
4212	A-43353	FEARNEER CORP 1410 GUY H3H 2L7						CA								
4612	18-4-80															
5701	A-52451	ATT. PAUL ARNS LTD. ATT. SOCIÉTÉ FINANCIÈRE BERAM LTEE														
5702	13-11-80	1900-SHERBROOKE #4638-165 DUKE H3C 2M1/181(27-580) 4/ #2-H-188														
1001	12009000	LOT DUKE														
2002		18 P1615		IRR	IRR	4,87800										
2004		18 P1615		IRR	IRR	4,87800										
2999						9,75600										
3001								7B	1	281	19500		19500	T V 1		
4207		MRS SIMON KIRSCH (ROSE FRISHLING 1/2)						5A								
4607		4660 KENT AV H3W 1H1														
4211		MR JOSEPH DRAZIN 1/2, EXECUTIVE						5A								
4611		1411 CRESCENT #503														
5701		ATT J DRAZIN														
5702		1117 STE CATHERINE O #383-#206 #601 (27-580) 4/														
7001		WELLINGTON														
1001	12009050	SHED DUKE														
2002		18 P1544		3858	4184	1,61300										
2002				3866												
2004		18 P1530		3833	9775	3,75600										
2004				3658	9790											
2999						5,36900										
3001								4C	1	251	9200	13000	22200	T C 1		
4204		MR MYER ENGELBERG, MERCHANT						5A								
4604		50 PANORAMA CR #170 REXDALE TORONTO M9V 8A9 109 QUAIL VALLEY CRES, THORNHILL, ONT. L3T 4P9 #691 (27-580) 4/														
7001		65-81 DUKE VOIR RD PRINCE														
1001	12009150	55-47 DUKE														
2002		18 1534		10258	9750	10,00200										
2004		18 1536		10166	9750	9,91200										
2006		18 P1539		10166	133	13500										
2006				10232	168											
2992						20,04900										
3001								5B	2	281	40000	144400	184400	T C 1		
4201		CANADA PERMANENT TRUST COMPANY						CA								
4601		808 PORCHESTER BL O H30-1N5														
		W.R. Cathbert Company 47 Duke H3C 269														

CERT. EXP. 24/11/80

12008900

ANNULÉ CFNI

4901 Société Financière Oberam Ste

4601 165 Duke H3L 2M1

17/3/81 17/11/81
JEM

12008900

CFNI

4222 Banque Fédérale de Développement

4602 rue Victoria, Sq. #4600 H4Z 1A1

17/3/81 17/11/81
JEM

CODE	COMPTE	EMPLACEMENT - NOM, PROFESSION, RÉSIDENCE						P. C. A. 4444 R. C. B. 237	P. C. A. 4444 R. C. B. 237	P. C. A. 4444 R. C. B. 237	P. C. A. 4444 R. C. B. 237	P. C. A. 4444 R. C. B. 237	P. C. A. 4444 R. C. B. 237	VALEUR EN DOLLARS			MUNICIPAL	REMARQUES	
		DIV. CAD.	CADASTRE	SUBDIVISION	FRONT	PROFONDEUR	SUPERFICIE							CATÉGORIE BÂTIMENT	SCOLAIRE	TERR. P. C.			TERRAIN
1001	12009200	LOT DUKE																	
2002		18	1536		10100	9760	9,84700												
3001												4K	2	2B1	19700		19700	T V 1	
4204		A GORDON AND SONS LTD																	
4604		26 RAMESAY RD WESTMOUNT H3Y 3J9											CA	2					
6220		TERRAIN DE STATIONNEMENT PRIVE																	
1001	12009300	25 DUKE																	
1002		16 PRINCE																	
1003		805 BRENNAN																	
2002		18	P1537		4050	20000	8,29000												
2002					4250														
3001												4B	2	2B1	20750	88450	109200	T C 1	
4204		A GORDON AND SONS LTD																	
4604		26 RAMESAY RD WESTMOUNT H3Y 3J9											CA	2					
7001		BRENNAN																	
7002		15-17 DUKE, VOIR 797 DE LA COMMUNE																	
7003		DE LA COMMUNE																	
7004		TRVERSEZ																	
7005		DE LA COMMUNE																	
7006		20 DUKE, VOIR 33 MAZARETH																	
7007		BRENNAN																	
1001	12009350	LOT DUKE																	
2002		18	P1516		3792	IRR	2,75500												
2004		18	P1517		4405	IRR	19800												
2004		18	P1522		5050	1600	40400												
2006		18	P1523		2975	IRR	2,27600												
2010		18	1524		4800	9500	4,60000												
2999							10,23300												
3001												6B		2B1	21750		21750	203 1982	
4211		LA VILLE DE MONTREAL (SERVICE DES IMMEUBLES)																	
4611		275 NOTRE DAME E																	
6001		MEILLEUR AMENAGEMENT																	
1001	12009400	LOT DUKE																	
2002		18	P1525				8,25900												
3001												6B		2B1	16500		16500	203 1982	
4204		LA VILLE DE MONTRÉAL (SERVICE DES IMMEUBLES)																	
4604		275 NOTRE-DAME, E. H2Y 1C6																	



12009200

CA01

Mediterranean Ship Supplies Ltd.
No. Prince HSC 218

CERT.	EFF.
3/3/79	7/1/79

R
G/M

12009300

CA01

Mediterranean Ship Supplies Ltd.
No. Prince HSC 218

CERT.	EFF.
3/3/79	7/1/79

R
G/M

CODE	COMPTE	EMPLACEMENT - NOM, PROFESSION, RÉSIDENCE						ACCÈS	REF.	CATEGORIE PAYMENT	SCOLAIRE		VALEUR EN DOLLARS			MUNICIPAL	REMARQUES
		DIV. CAD.	CADASTRE	SUBDIVISION	FRONT	PROFONDEUR	SUPERFICIE				BRPS	TERR. P.C.	TERRAIN	BÂTISSE	TOTAL		
6081	12009400	MEILLEUR AMENAGEMENT															
7001		WELLINGTON															
7003		OTTAWA															
7005		WILLIAM															
7006		ST PAUL															
7007		DEBUT DE ST HENRI															
7008		NOTRE DAME OUEST															
7009		465 ST HENRI, VOIR 625 ST MAURICE															
7010		ST MAURICE															
1001	12010600	PAVAGE ST HENRI															
1002		ST MAURICE															
1003		DE LONGUEUIL															
2002		18 P1885		2872	6158	1,75900											
2002				2848	6150												
2004		18 P1886		2450	12550	3,09600											
2004					12725												
2006		18 P1885															
2999						12,36100											
3001									4K	1	281	79150	6450	85600	T.V. 1		
4204		MR WILLIAM BERNARD HERMAN, G C						1A	1								
4207		MR MAX GOLD, EXECUTIVE						1A	3								
4607		26 QUEEN ST EAST TORONTO ONT															
5701		11 ADELAIDE W #205 TORONTO ONT															
6220		TERRAIN DE STATIONNEMENT															
7001		ST PAUL															
7002		WILLIAM															
7003		TRAVERSEZ															
7004		WILLIAM															
7005		ST PAUL															
7006		404 ST HENRI, VOIR 683 ST PAUL															
7007		ST MAURICE															
1001	12011100	472 ST HENRI															
2002		18 1880		4500	8200	3,69000											
3001									4B	1	281	5550	14900	20350	T.C. 1		
4204		AUGUSTE LAFLAMME, MNFR.						7	1								
4604		4547 SHERBROOKE O H3Z 1E8															
7002		NOTRE DAME G.															
7003		DEBUT DE LONGUEUIL RUELLE															
7004		NOTRE DAME															
7005		COTISES AVEC COTE PAIN DE MC GILL															
7013		DEBUT DE ST MAURICE															
7014		MC GILL															
7015		LONGUEUIL															

VERSO

1201100

ARTICLE 8F 12

4201 Mme Duguette Larocque (Marie Jeanette)

4401 4547 Sherbrooke O. Westmead H32 1E8

CERT. REF. 10
17/3/80 17/10/80 86/M

1201100

1F12

4202 Mme Emilien Guelbert

4402 15160 Notre-Dame E. Plac. Jarry H1A 1W6

CERT. REF. 10
17/3/80 17/10/80 110/M

CODE	COMPTE	EMPLACEMENT - NOM, PROFESSION, RÉSIDENCE						CATEGORIE BÂTIMENT	SCOLAIRE		VALEUR EN DOLLARS			MUNICIPAL	REMARQUES
		DIV. CAD.	CADASTRE	SUBDIVISION	FRONT	PROFONDEUR	SUPERFICIE		SAYS	TEMR. P. C.	TERRAIN	BATISSE	TOTAL		
1001	12011200	625 ST MAURICE													
1002		445 ST HENRI													
2002		18 P1884			11340	13510	14,39700								
2002					10150	13290									
3001								4F	2	281	79650	187550	267200	T C I	
4201		SKYCRAFT MOTORS INC.						CA		1					
4401		625 ST MAURICE H3C 1L3													
5701		ATT CENTRAL PARKING GARAGE													
5702		625 ST MAURICE ST #3C 1L3													
7001		ST HENRI													
1001	12011300	485 ST MAURICE													
1002		440 ST HENRI													
2002		18 1857			4340	5610	3,55000								
2002					6180	5700									
2004		18 1858			3930	8990	3,53700								
2004						9100									
2006		18 1859			2630	5760	1,53800								
2999							8,62500								
3001								4F	2	281	46750	1050	47800	T V I	
4202		BRATCO INC						CF		1					
4402		800 VICTORIA SQ #2118 H4Z 1K1													
1001	12011400	499 ST MAURICE													
2002		18 1860			4190	9411	4,03800								
2002					4340										
2004		18 P1879			3590	5260	1,87700								
2999							5,91500								
3001								4B	1	281	25400	118600	144000	T C I	
4204		MR RUBIN ZIMMERMAN, EXECUTIVE						CA		C2					
4404		2100 REMEMBRANCE RD LACHINE H8S 1X3													
1001	12011820	715 ST MAURICE													
2002		18 1861			3300	IRR	3,16800								
2002					3200										
2004		18 1862			3230	9730	3,16500								
2004					3300	9700									
2999							6,33600								
3001								4J	1	281	31700	78600	110300	T C I	

CODE	COMPTE	EMPLACEMENT - NOM, PROFESSION, RÉSIDENCE						CATEGORIE BÂTIMENT	SCOLAIRE		VALEUR EN DOLLARS			MUNICIPAL	REMARQUES
		DIV. CAD.	CADASTRE	SUBDIVISION	FRONT	PROFONDEUR	SUPERFICIE		URB.	TERR. P. C.	TERRAIN	BÂTISSE	TOTAL		
4211 4611	12011820	MR RUBIN ZIMMERMAN, EXECUTIVE 2100 REMEMBRANCE RD LACHINE H8S 1X3						1A	C2						
1001 2002 3001	12012200	LOT ST MAURICE 18 1793			2630	IRR	1,12000			6B	281	6700		6700	EG3 18-2
4204 4604		LA VILLE DE MONTRÉAL (SERVICE DES IMMEUBLES) 275 NOTRE-DAME, E. H2Y 1C6						9F	1						
6001		MEILLEUR AMENAGEMENT													
7001 7002 7003 7004 7005		UNIVERSITY 915 ST MAURICE, VOIR 912 NOTRE DAME O. DE L'INSPECTEUR TRAVERSEZ DE L'INSPECTEUR													
1001 2002 2004 2006 2008 2008 2999	12013100	938 ST MAURICE 18 P1816 18 P1815 18 P1814 18 P1814 18 P1813			868 730 830 3720 3700 10175 10300	5400 3515	45900 28700 3,32700 8990 9,42000 13,48800			4E 4K	2 281	73000 73000	145000 59550	218000 132550	T 1 C 1
4202 4602		QUARTIS INC 468 ST JEAN H2Y 2S1 938 St Maurice H3C 1L7 F.B.I (26-11-79) F.O.						C7	1						
7001		UNIVERSITY													
1001 1002 2002 2002 2004 2004 2006 2006 2999	12013275	LOT ST MAURICE LOT DUPRE 18 P1303 18 P1302 18 1804			4225 3250 2475 IRR	5615 5594 5594 5560 5700 IRR	2,36800 1,70800 4,18900 8,34500			4K	1 281	44150	4250	48400	T V 1
4211 4212 4612		MR WILLIAM BERNARD HERMAN, ADVOCATE MR MAX GOLD, EXECUTIVE 26 QUEEN E TORONTO ONT.						1A 1B	1 2						

CODE	COMPTE	EMPLACEMENT - NOM, PROFESSION, RÉSIDENCE						CATEGORIE BÂTIMENT	SCOLAIRE		VALEUR EN DOLLARS			MUNICIPAL	REMARQUES	
		DIV. CAD.	CADASTRE	SUBDIVISION	FRONT	PROFONDEUR	SUPERFICIE		TYPE	TERR. P. C.	TERRAIN	BÂTISSE	TOTAL			
5701	12013275	11 ADELAIDE W #205 TORONTO ONT														
6220		TERRAIN DE STATIONNEMENT														
7001		DUPRE														
1001	12013350	740 ST NAURICE														
2002		18	1840	1	2910	2157	62000									
2002					2875	2130										
2004		18	1836	1	4755	5780	2,74800									
2006		18	1838	1	5000	2206	1,09000									
2006						2157										
2008		18	1841	1	2975	3623	1,07000									
2009					2910	3650										
2010		15	1834	1	4750	3575	1,69400									
2010						3558										
2012		18	1835	1	4875	3558	1,75200									
2013					5000	3541										
2014		18	1833	1	9750	2205	2,16600									
2014						2239										
2016		18	1837	1	5025	3574	1,80300									
2018					5000	3623										
2999							12,94300									
3001								48	1	281	54750	377,350	330,100			
4212		MR PHILIP WISEMAN, EXECUTIVE						12								
4612		779 UPPER BELMONT WESTMOUNT H3Y 1K3						12								
4213		MR SAMUEL WISEMAN						12								
4613		3033 SHERBROOKE O WESTMOUNT H3Z 1A3						52								
4214		MRS JACK GRANATSTEIN (IRKODA WISEMAN)						52								
4614		3773 THE BOULEVARD WESTMOUNT H3Y 1T3														
5701		ATT 770 NOTRE DAME O 1130 135														
7001		ST HENRI														
7002		LONGUEUIL														
7003		MC GILL														
7004		DEBUT DE ST PAUL O														
7005		MC GILL														
1001	12015500	625 ST PAUL OUEST														
2002		18	P1885		13930	14970	19,09000									
2002					12730	13900										
3001								46	1	281	161,450	43,350	144,800			
4204		MR WILLIAM BERNARD HERMAN, Q C						1A								
4207		MR MAX GOLD, EXECUTIVE						1A								
4607		26 QUEEN ST E TORONTO ONT														
5701		11 ADELAIDE W #205 TORONTO ONT														
7001		RUELLE LONGUEUIL														
7002		ST HENRI														

Buil: 81-1925
ST 10-9-84
RLE 293

ICERT.	EFF.
05/30/11/80	83

CODE	COMPTE	EMPLACEMENT - NOM, PROFESSION, RÉSIDENCE					CATÉGORIE D'ÉVALUATION	SCOLAIRE		VALEUR EN DOLLARS			MUNICIPAL	REMARQUES
		DIV. CAD.	CADASTRE	SUBDIVISION	FRONT	PROFONDEUR		SUPERFICIE	ORL	YERR. P. C.	TERRAIN	BÂTIMENT		
1001 1002	12015600	683 ST PAUL O 404 ST HENRI												
2002		18 1849			4530	7100					3,07000			
3001														
4203 4603		MONTREAL STENCIL WORKS LIMITED 687 ST PAUL O H3C 1M3												
1001	12015700	687 ST PAUL OUEST												
2002		18 1848			3260	7100					2,30700			
3001														
4204 4604		MONTREAL STENCIL WORKS LTD 687 ST PAUL OUEST H3C 1M3												
1001	12015850	OUEST DE 687 ST PAUL O												
2002		18 1847 1			2675	IRR					1,78500			
2002						6645								
2004		18 1847 2			2740	6645					1,80800			
2004						6550								
2006		18 1847 3			2160	6550					1,40700			
2006						6475								
2008		18 1847 4			2175	6475					1,40000			
2008						6400								
2010		18 1846			3050	7100					2,16500			
2012		18 1845			3300	7100					2,34300			
2014		18 1850			13760	8425					11,20300			
2014					12840	8475								
2016		18 1851			10290	11475					12,49800			
2016					11790	11115								
2018		18 1853			12540	8900					8,44400			
2018					14910	IRR								
2020		18 P1852			11230	3795					4,19700			
2020					11271	3680								
2022		18 P1856			8090	748					67100			
2022					8085	720								
2024		18 P1855			3580	640					24600			
2024					3585	720								
2026		18 P1854			3235	565					19500			
2026						640								
2028		18 1844			3191	15000					4,98000			
2028					3450									
2030		18 1843			3125	15000					4,92400			
2030					3450									
2032		18 P1842			6900	IRR					4,60000			
2032					5390	7780								
2034		18 P1840			6235	10,110					11,251 00			
2036		18 P1841			4410	2,800					1,194 00			
2038		18 1839			9775	14800					14,16000			
2038					IRR	13525								

CODE	COMPTE	EMPLACEMENT - NOM, PROFESSION, RÉSIDENCE					CATEGORIE BÂTIMENT	SCOLAIRE		VALEUR EN DOLLARS			MUNICIPAL	REMARQUES	
		DIV. CAD.	CADASTRE	SUBDIVISION	FRONT	PROFONDEUR		SUPERFICIE	PREP.	ITEM.	TERRAIN	BÂTISSÉ			TOTAL
2040	12015850	18	P1838		5000	1018					90900				
2042		18	F1836		25 86	47 35					1 230 00				
2044		18	1831		4950	6050					2,99900				
2046		18	1830		4800	6050					2,90400				
2048		18	1832		9750	7575					7,38500				
2050		18	P1833		9750	2586					2,54200				
2052					9742	2620									
2599											107,40700				
3001									4K	1 281	519300	61400	580700	T 0 1	
4211							1A	1							
4212							1A	2							
4512															
5701															
6220															
7001															
1001	12016400														
2002															
2002		18	1829		2525	9835					2,47500				
2002					2515										
3001									7B	1 281	17350		17350	T 0 1	
4204							1A	1							
4207							1A	2							
4607															
5701															
1001	12016900														
2002															
2002		18	1828		2530	9800					2,47400				
2002															
3001									4A	1 281	14850	4150	19000	T 0 1	
4204							1F	2							
4604															
4213							1F	3							
4613															
4216							1F	1							
4616															
4219							1F	2							
4619															
4222							1F	2							
4622															
4225							1F	2							
4625															
5701															
5702															

CODE	COMPTE	EMPLACEMENT - NOM, PROFESSION, RÉSIDENCE						Y	Z	A	B	C	D	E	F	VALEUR EN DOLLARS			MUNICIPAL	REMARQUES	
		DIV. CAD.	CADASTRE	SUBDIVISION	FRONT	PROFONDEUR	SUPERFICIE									TERRAIN	BÂTIMENT	TOTAL			
1001	12016600	813-815 ST PAUL OUEST																			
2002		18 1827															2,13500				
3001																					
4204		M HENRI CADIEUX, MECANICIEN																			
4604		3860 BLVD LASALLE VERDUN H4G 1Z903																			
4213		M ARMAND CADIEUX																			
4613		5850 BERGEVIN GROSSARD J4Z 1Z2																			
4216		M EMILE CADIEUX																			
4616		815 ST PAUL O H3C 1M6																			
4219		M ERNEST CADIEUX																			
4619		3860 BLVD LASALLE VERDUN H4G 1Z9																			
4222		M VITAL CADIEUX																			
4622		41 PLATEAU ST EUSTACHE																			
4225		M ALBERT CADIEUX																			
4625		40 PLATEAU ST EUSTACHE																			
5701		ATT EMILE CADIEUX																			
5702		3813 BL LASALLE VERDUN H4G 1Z7																			
1001	12016650	LOT ST PAUL O																			
2002		18 P1826																			
2002																					
3001																					
4201		WILFRID CADIEUX																			
4202		SUCCESSION MME WILFRID CADIEUX-ORPHELIA ST DENIS																			
5701		ATT EMILE CADIEUX EX TEST																			
5702		3813 BL LASALLE VERDUN H4G 1Z7																			
7001		UNIVERSITY																			
7002		DE L INSPECTEUR																			
7003		MONTFORT																			
7004		TRAVERSEZ																			
7005		MONTFORT																			
7006		976-80 ST PAUL O VOIR 352 DE L INSPECTEUR																			
7007		DE L INSPECTEUR																			
1001	12017700	944 ST PAUL O																			
2002		18 1757																			
3001																					
4204		LA VILLE DE MONTRÉAL (SERVICE DES IMMEUBLES)																			
4604		275 NOTRE-DAME, E. H2Y 1C6																			
6001		POSTE DE POLICE 89																			
7001		UNIVERSITY																			

CODE	COMPTE	EMPLACEMENT - NOM, PROFESSION, RÉSIDENCE						C.C.	R.C.	P.F.	C.A.	C.B.	VALEUR EN DOLLARS			MUNICIPAL	REMARQUES	
		DIV. CAD.	CADASTRE	SUBDIVISION	FRONT	PROFONDEUR	SUPERFICIE						TERR. P. C.	TERRAIN	BÂTISSE			TOTAL
1001	12018000	774 ST PAUL OUEST																
2002		18	1756	P2	1830	8200												
2004		18	1756	P2	930	IRR												
2006		18	1756	P1	3730	8240												
2008		18	1756	P4	2800	3730												
2999																		
3001																		
4201		FOOD SERVICES LIMITED						CA	1									
4601		774 ST PAUL O H3C 1R4																
1001	12018100	768 ST PAUL OUEST																
2002		18	1756	P3	2800	11133												
3001																		
4202		MR MICHAEL IONIS, EXECUTIVE						CA	1									
4602		3410 PEEL #2601 H3A 1W8																
4203		MR RICHARD ZEMNICKIS						CA	2									
4603		4492 STE CATHERINE O WESTMOUNT H3Z 1R7																
1001	12018200	762 ST PAUL O																
2002		18	1756	P4	3350	11200												
2002					3275	11140												
3001																		
4202		MR MICHAEL IONIS, EXECUTIVE						CA	1									
4602		3410 PEEL #2601 H3A 1W8																
4203		MR RICHARD ZEMNICKIS						CA	2									
4603		4492 STE CATHERINE O WESTMOUNT H3Z 1R7																
1001	12018300	754 ST PAUL OUEST																
2002		18	1756	P6	170	11220												
2004		18	1756	P5	3000	11200												
2999																		
3001																		
4204		MR ZELMAN NEUDORF, MNFR						CA	1									
4604		3970 ST LAURENT H2W 1Y3																
4207		MR PETER NEUDORF, MNFR						CA	1									
4607		6320 VICTORIA AV H3W 2S4																
5701		5455 AV DE GASPE #500 H2T 3B3																

CERT.	EFF.
23-7-82	1-1-80

201/1/1/1/2/80	159
----------------	-----

CODE	COMPTE	EMPLACEMENT - NOM, PROFESSION, RÉSIDENCE						CATEGORIE D'IMMUEBLES	SCOLAIRE		VALEUR EN DOLLARS			MUNICIPAL	REMARQUES
		DIV. CAD.	CADASTRE	SUBDIVISION	FRONT	PROFONDEUR	SUPERFICIE		TERMIN.	P. C.	TERRAIN	BÂTIMENT	TOTAL		
1001	12018450														
2002			18 1756	P6	1000	11220	1,12000								
3001								4K	2 281	6350	350	6700	T V I		
4201								CA	1						
4601															
6220															
1001	12018700														
2002			18 1756	P6	690	11220	75000								
2003							11290								
2004			18 1756	P7	2860	11290	3,21700								
2004							11300								
2006			18 1756	P8	3100	11360	3,51000								
2006							11300								
2008			18 1756	P9	3000	11300	3,41000								
2008							11420								
2010			18 1756	P10	3000	11310	3,42000								
2012			18 1756	P11	3000	11460	3,42900								
2012							11420								
2014			18 1756	P12	3000	11410	3,44200								
2014							11460								
2999							21,17800								
3001								4K	2 281	119500	9350	128850	T V I		
4201								CA	1						
4601															
6220															
1001	12019100														
2002			18 1756	P13	3000	11410	3,45000								
2002							11530								
2004			18 1756	P14	3000	11520	3,46000								
2006			18 1756	P15	1660	11520	2,37900								
2999							9,28900								
3001								4K	2 281	50850	97500	108350	T V I		
4201								CF	1	50,850.		50,850.	V		
4601															
1001	12019200														
2002			18 1756	P15	3350	13600	4,44900								
2002							3200								
2004			18 1756	P16	000	13600	10800								
2004							070								

CODE	COMPTE	EMPLACEMENT - NOM, PROFESSION, RÉSIDENCE					SUPERFICIE	CATEGORIE D'ÉVALUATION	SCOLAIRE	VALEUR EN DOLLARS			REMARQUES	
		DIV. CAD.	CADASTRE	SUBDIVISION	FRONT	PROFONDEUR				TERRAIN	BÂTISSE	TOTAL		
2999	12019200						4,55700							
3001								7B	2	2B1	23850	50	24000	T V 1
4201								7C			23,550.		23,550.	
4601								CA						
1001	12019300													
2002														
2002		18	1756	17-1	192	13616	43200							
2004		18	1756	15-1	442	13684								
2004					062	2900	800							
2004					080									
2006		18	1756	16-1	3488	13616	4,59000							
2006					3166									
2999							5,03000							
3001														
4201								4K	2	2B1	25900	1850	27750	T V 1
4601								CA						
6220														
1001	12019400													
2002														
2002		18	1756	19-1	000	8100	6000							
2004						150								
2004		18	1754	17-2	2908	13684	3,81200							
2004					2658	13733								
2006		18	1756	16-1	3100	8100	2,81000							
2999							6,38200							
3001														
4204								7B	2	2B1	35300		35300	T V 1
4604								CA						
1001	12019500													
2002														
2002		18	1756	P18	3100	5717	1,75800							
2004						5653								
2004		18	1756	P19	IRR	IRR	3,98400							
2006		18	1756	P20	3300	14000	5,54700							
2006					3650	13906								
2008		18	1756	28	3550	10900	3,86900							
2010		18	1756	29	3100	10900	3,37900							
2012		18	1756	P30	1450	10900	1,60800							
2012					1500									
2014		18	1756	P27	3917	10900	4,12000							
2014					3650	10883								
2999							24,26500							

CODE	COMPTE	EMPLACEMENT - NOM, PROFESSION, RÉSIDENCE					C	M	R	S	C	VALEUR EN DOLLARS			MUNICIPAL	REMARQUES		
		DIV. CAD.	CADASTRE	SUBDIVISION	FRONT	PROFONDEUR						SUPERFICIE	SCOLAIRE	TERR. P. C.			TERRAIN	BÂTISSE
3001	12019500											78	2 281	135600		135600	T V 1	
4204		KILMAR INVESTMENTS INC.																
4604		3470 STANLEY H3A 1R9																
7001		ST HENRI																
1001	12019600																	
1002		640-636 ST PAUL O.																
1003		651 WILLIAM																
		375 ST HENRI																
2002		18	1756	47		7050				13440					7,37200			
2002						7100				13170								
2004		18	1756	48		7103				11200					7,95500			
2004						7125				11137								
2999															17,32700			
3001												49	2 281	90160	198300	288450	T C 1	
4201		COLUMBIA FRAME INC																
4601		636 ST PAUL O H3C 2L9																
6101		OCCUPATION DU DOMAINE PUBLIC																
7001		RICHARD																
1001	12019700																	
2002		18	1755												7,88100			
3001												4C	1 281	47500	37000	84400	T C 1	
4211		MR. NIKALQJUS VAKSELIS, CONTRACTOR																
4611		58 SHERBROOKE O 25 H2X 1X3																
4212		MRS AGIEJUS VAKSELIS (ZINAIDA SOBOLEV)																
4612		58 SHERBROOKE O 26 H2X 1X3																
		ATT: MRS. ZINAIDA VAKSELIS																
		58 SHERBROOKE O 26 H2X 1X3																
7001		LONGUEUIL																
7002		MC GILL																
7003		DEBUT DE DUPRE																
7004		NOTRE DAME OUEST																
7005		ST MAURICE																
7006		ST PAUL O.																
7007		TRAVERSEZ																
7008		ST PAUL O.																
7009		ST MAURICE																
1001	12020100																	
2002		18	1792			5560				IRR					1,58000			
3001												68	281	1250		1250	ES 1652	
4204		LA VILLE DE MONTRÉAL (SERVICE DES IMMEUBLES)																
4604		275 NOTRE-DAME, E. H2Y 1C6																

CODE	COMPTE	EMPLACEMENT - NOM. PROFESSION. RÉSIDENCE					P.C.D. 4900 RECIST ***	C.C. 4900 DECS	CATEGORIE BÂTIMENT	SCOLAIRE		VALEUR EN DOLLARS			MUNICIPAL	REMARQUES
		DIV. CAD.	CADASTRE	SUBDIVISION	FRONT	PROFONDEUR				SUPERFICIE	PRIN	YCHR. P. C.	TERRAIN	BÂTISSE		
6001	12020100	MEILLEUR AMÉNAGEMENT														
7002		NOTRE DAME O.														
7003		DEBUT DE INSPECTEUR DE L														
7004		NOTRE DAME O.														
7005		ST MAURICE														
1001	12020150	405 DE L INSPECTEUR														
2002		18 P1817			IRR	IRR						9,08600				
3001								4F	2	281	28150	29830	55000	T C 1		
4201		J H TREMBLAY LTEE					CF	2								
4801		85 AV DUROCHER ST LAMBERT J4P 389														
7001		ST PAUL														
7002		WILLIAM														
7003		TRAVERSEZ														
7004		WILLIAM														
1001	12020200	352-54 DE L INSPECTEUR														
1002		976-50 ST PAUL O														
1003		1015 WILLIAM														
2002		18 P1758			IRR	17250						17,71900				
2002					11300											
2004		18 1759			3250	5600						1,86100				
2004						5950										
2006		18 1760			4883	5950						3,06700				
2006						6575										
2008		18 1761			2817	6575						2,06400				
2008						IRR										
2010		18 P1762			IRR	6125						1,15200				
2012		18 1763	P10		IRR	10035						2,30000				
2014		18 1758	1		11300	6900						7,79700				
2016		18 1758	2-1		2500	12500						3,12600				
2018		18 1758	3		2500	12500						3,12500				
2020		18 1758	4		3000	12500						3,78000				
2022		18 1763	2		2500	12500						3,25000				
2024		18 1763	3		2500	12500						3,12500				
2026		18 1763	4		2500	12500						3,12500				
2028		18 1763	5		2500	12500						3,12500				
2030		18 1758	7		7200	IRR						2,40000				
2999												40,99600				
3001								4F	2	281	158750	739950	898700	T C 1		
4201		LES IMMEUBLES BONA LTEE					CF	1								
4801		511 PL D ARMES H2Y 2W7														
5101		OCCUPATION DU DOMAINE PUBLIC					VALEUR	15								
7001		ST PAUL														

CODE	COMPTE	EMPLACEMENT - NOM, PROFESSION, RÉSIDENCE					P. 1000	P. 2000	P. 3000	P. 4000	P. 5000	P. 6000	P. 7000	P. 8000	P. 9000	SCOLAIRE		VALEUR EN DOLLARS			MUNICIPAL	REMARQUES			
		DIV. CAD.	CADASTRE	SUBDIVISION	FRONT	PROFONDEUR										SUPERFICIE	TER. P. C.	TERRAIN	BÂTISSE	TOTAL					
1001	12020700	LOT DE L'INSPECTEUR																							
2002		18	1773		3700	5900				2,18300															
2004		18	1775		3675	6300				2,31500															
2006		18	1772		3750	5125				1,92200															
2008		18	R		3750	775				29100															
2010		18	1774		3450	6700				2,31100															
2999										9,02200															
3001																7A	2	281	24400		24400		T V 1		
4201		RICKRON REALTY INC																							
4601		2118 DE BLEURY H3A 2K3																							
7001		NOTRE DAME O.																							
7002		DEBUT DE MONFORT																							
7003		NOTRE DAME O.																							
1001	12020900	LOT MONTFORT																							
2002		18	1769		6615	11510				7,71800															
2004		18	1770		6850	11415				4,48100															
2006		18	1770		7500	5990				4,59300															
2999										14,79200															
3001																7B	281	42200		42200		18-4			
4204		LA COMMISSION DES ÉCOLES CATHOLIQUES DE MTL																							
4604		3737 SHERBROOKE E. H1X 3B3																							
6001		<i>See Corp. CECM</i>																							
7001		ST PAUL OUEST																							
7002		TRAVERSEZ																							
7003		ST. PAUL OUEST																							
7004		NOTRE DAME OUEST																							
7005		DEBUT DE NAZARETH																							
7006		WILLIAM																							
7007		OTTAWA																							
7008		WELLINGTON																							
7009		BRENNAN																							
1001	12022450	25-33 NAZARETH																							
1002		18-20 DUKE																							
2002		18	P1517		9500	IRR				1,42500															
2004		18	1518		10000	IRR				9,49500															
2006		18	P1519		7000	19200				13,44000															
2008		18	P1521		000	10000				1,50000															
2009					3000																				
2010		18	1520		6650	9550				6,35100															
2999										32,21100															
3001																5B	2	281	46800	463400	460200		T C 1		
4204		AND R WEIR LTD																							
4604		33 NAZARETH H3C 2L3																							

VERSUS

120 22900

CA 21

4201 St. 700 Locking Ltd

4601 1485 De Bligny #505 43A-245

CERT.	EFF.	B
19/11/80	1/1/81	138

ABUPO

CODE	COMPTE	EMPLACEMENT - NOM, PROFESSION, RÉSIDENCE						CATEGORIE BÂTIMENT	SCOLAIRE		VALEUR EN DOLLARS			MUNICIPAL	REMARQUES
		DIV. CAD.	CADASTRE	SUBDIVISION	FRONT	PROFONDEUR	SURFACE		DEGRÉ	YRR. P. C.	TERRAIN	BÂTISSE	TOTAL		
7001 7002 7003	12022460														
1001 2002 3001	12022500														
4204 4404															
4001															
7001 7003 7004 7005 7006 7007 7008 7009															
1001 2002 3001	12024200														
4204 4404															
6001 6220															
7001 7004 7005 7006 7008															
1001 2002 2004 2004 2499	12024700														
3001															
4204 4404															

CODE	COMPTE	EMPLACEMENT - NOM, PROFESSION, RÉSIDENCE					RECEP	REF-V	CATEGORIE BÂTIMENT	SCOLAIRE		VALEUR EN DOLLARS			MUNICIPAL	REMARQUES
		DIV. CAD.	CADASTRE	SUBDIVISION	FRONT	PROFONDEUR				SUPERFICIE	AREA	TERR. P. C.	TERRAIN	BÂTISSE		
6001 6220	12024700															
7001 7002 7003 7004 7005																
1001	12024850															
2002																
3001																
4201 4601																
7001																
1001	12024900															
2002																
3001																
4201 4601																
6001 6220																
7001 7002 7003																
1001	12025000															
2002																
2004																
2997																
3001																
4201 4601																
6220																
7001 7002 7003 7004 7005 7006																

CODE	COMPTE	EMPLACEMENT - NOM, PROFESSION, RÉSIDENCE					P R E C E D E N T	R E C E P T E	R E F - V	CATÉGORIE D'IMMEUBLE	SCOLAIRE		VALEUR EN DOLLARS			MUNICIPAL	REMARQUES
		DIV. CAD.	CADASTRE	SUBDIVISION	FRONT	PROFONDEUR					SUPERFICIE	DE C E N T	TERR. P. C.	TERRAIN	BÂTISSE		
7007 7008 7009 7010	12025000			TRAVERSEZ HUGHES BRENNAN SMITH													
1001 2002 2002 3001 4204 4604 6001 7001	12025150			LOT ANN 18 P1652 1412 1466	9800	1,40800				48	281	1		1,858	1692		
				LA VILLE DE MONTRÉAL (SERVICE DES IMMEUBLES) 275 NOTRE-DAME, E. H2Y 1C6													
				VALEUR NOMINALE													
				WELLINGTON													
1001 1002 2002 3001 4201 4601 7001	12025250			156 ANN 175 SHANNON 18 P1648 11000 18833 20,71600		20,71600				48	2 281	31050	100250	131300	T C 1		
				LES PLACEMENTS LEV LTEE MONTREAL 6155 AV DE VINY H3S 2R2 3555 COTE DES NEIGES #910 H3H 1V2 F.681 117-2090 OTTAWA													
1001 2002 2002 3001 4202 4602	12025400			LOT ANN 18 1685 18800 10500 1RR		20,39800				79	2 281	38700		38700	T V 1		
				POWER CORPORATION OF CANADA LIMITED 759 VICTORIA SQ H2Y 2J7													
1001 2002 2004 2999 3001 4204 4604	12025700			300 ANN 18 1691 18 1690 10000 7160 4200 9100 9,20000 6,48600 15,68600						48	2 281	23350	238850	262200	T C 1		
				ROSS ELLIS DEVELOPMENT CORPORATION INC 300 ANN H3C 2K2													

CODE	COMPTE	EMPLACEMENT - NOM, PROFESSION, RESIDENCE					RECAP	REF	CATEGORIE D'IMMEUBLE	SCOLAIRE		VALEUR EN DOLLARS			MUNICIPAL	REMARQUES
		DIV. CAD.	CADASTRE	SUBDIVISION	FRONT	PROFONDEUR				SUPERFICIE	PREMIER	TERC.	TERRAIN	BÂTISSE		
7001	12025700	318 ANN. VOIR 291 SHANNON														
1001	12025850	LOT ANN														
2002		10 1689	2		4840	IRR						3,10500				
2004		18 1689	1-2		3390	IRR						2,30500				
2006		10 1689	1-1		2111	IRR						8,08500				
2006					5350	18900										
2999												13,49500				
3001									7A	2 281		20250		20250	T.V. 1	
4204		ROSS ELLIS DEVELOPMENT CORPORATION INC														
4604		300 ANN H3C 2K2														
7002		WILLIAM														
7003		DEBUT DE BRENNAN														
7004		C N R TRACKS														
7005		ANN														
1001	12026000	971 BRENNAN														
2002		18 P1489			10250	3200						1,56800				
2002					9800											
3001									2A	1 281		2350		2050	9400 T.R. 1	
4211		MME LUCIEN JOLY (NOELLA LEPINE)														
4611		971 BRENNAN H3C 1X4														
7001		DALHOUSIE														
7002		NAZARETH														
7003		DUKE														
7004		805 BRENNAN, 16 PRINCE VOIR 25 DUKE														
7005		PRINCE														
7006		TRAVERSEZ														
7007		PRINCE														
1001	12026050	LOT BRENNAN														
2002		18 P1537			11549	200						23200				
2002					11592											
3001									7D	2 281		600		600	T.C.	
4201		CANADIAN NATIONAL RAILWAYS														
5701		ATT. TAX COMMISSIONER														
5702		PO BOX 8100 MONTREAL H3C 3N9														
7001		DUKE														
7002		NAZARETH														
7003		DALHOUSIE														
7004		ANN														
7005		DEBUT DE SHANNON														

CODE	COMPTE	EMPLACEMENT - NOM, PROFESSION, RÉSIDENCE						SCOLAIRE			VALEUR EN DOLLARS			MUNICIPAL	REMARQUES	
		DIV. CAD.	CADASTRE	SUBDIVISION	FRONT	PROFONDEUR	SUPERFICIE	CATÉGORIE	TERR.	TERRAIN	BÂTISSE	TOTAL				
7006	12026050	WILLIAM														
1001	12026200	291 SHANNON														
1002		318 ANN														
1003		310 ANN														
2002		18 1688						5640	9700			5,46000				
2002								6570	7680							
2004		18 1689 1-3						6560	7600			5,01000				
2004								6560	2970							
2006		18 1689 4						IRR	2900			1,88600				
2006		18 1689 3						1340	IRR			1,95700				
2010		18 1689 5						3100	IRR			2,96000				
2999											17,27300					
3001										4B	2 281	25900	105900	131800	T C 1	
4204	4604	ROSS ELLIS DEVELOPMENT CORPORATION INC														
4604		300 ANN H3C 2K2														
1001	12026300	LOT SHANNON														
2002		18 1687						4511	9700			4,39700				
2004		18 1686						4800	9700			4,66600				
2999												9,05300				
3001											7B	2 281	13600		13600	T V 1
4202	4602	POWER CORPORATION OF CANADA LIMITED														
4602		759 VICTORIA SQ H2V 2J7														
7000	12026500 Voir P. 41A	OTTAWA														
7001		175 SHANNON VOIR 156 ANN														
7002		WELLINGTON														
7003		TRAVERSEZ														
7004		SMITH														
7005		118-120 SHANNON VOIR 1030 WELLINGTON														
7006	WELLINGTON															
1001	12026600	160 SHANNON														
2002		18 1662						2423	9820			2,42400				
2002								2468	IRR							
2004		18 1663						2400	9825			2,35700				
2004									9820			4,78100				
2999																
3001										4B	1 281	7150	12550	19700	T C 1	
4203	4603	MR GIUSEPPE CAPPUCCIO														
4603		8964 CLARK H2N 1R8														

COMMUNAUTÉ URBAINE DE MONTRÉAL
MONTRÉAL URBAN COMMUNITY

RÔLE D'ÉVALUATION DES IMMEUBLES POUR L'EXERCICE FINANCIER
VALUATION ROLL OF IMMOVABLE PROPERTIES FOR THE FISCAL YEAR

SERVICE D'ÉVALUATION
VALUATION DEPARTMENT

CODE	COMPTE ACCOUNT	EMPLACEMENT - NOM, PROFESSION, RÉSIDENCE LOCATION - NAME, OCCUPATION, RESIDENCE					ANNÉE YEAR	CATEGORIE BUILDING CATEGORY	SCOLAIRE SCHOOL	VALEUR EN DOLLARS VALUE IN DOLLARS			MUNICIPAL	REMARQUES REMARKS	
		DIV. CAD. CAD. DIV.	CADASTRE	SUBDIVISION	FRONT FRONTAGE	PROFONDEUR DEPTH				SUPERFICIE SURFACE	TERRAIN LAND	BÂTIMENT BUILDING			TOTAL
1001	12026500	NORD DE 144	SHANNON												
2002		18	P1664		4860	9680									
2004		18	P1669		IRR	IRR					97600				
2006		18	P1665		IRR	9680					5,24200				
2999											10,92200				
3001								4G	2	2B1	30,100	18,100	48,200	T C	
4201		LES PLACEMENTS LEV LTEE					CF	1							
4601		3555 CH DE LA COTE DES NEIGES APP. P10 H3H 1V2													
1001	12026525	NORD DE 144	SHANNON												
2002		18	P1664		760	9680									
2004		18	P1665		IRR	9680					5,24200				
2999											5,97700				
3001								4C	2	2B1	16,300	1,600	17,900	T C	
4201		LES PLACEMENTS LEO LTEE					CF	1							
4601		3555 CH DE LA COTE DES NEIGES App. P10 H3H 1V2													

CURR 9/9/80 EFF 1/5/80 91
 Révisé pour
 12026525
 12028150

CURR 9/9/80 EFF 1/5/80 91
 Révisé pour
 de 12028150

CURR 9/9/80 EFF 1/5/80 91
 Révisé pour
 12026525

CODE	COMPTE	EMPLACEMENT - NOM, PROFESSION, RÉSIDENCE					* F.C.S. 10-14 RECAP *** REF.	C.A.T.S. 10-14 BÂTIMENT	SCOLAIRE		VALEUR EN DOLLARS			MUNICIPAL	REMARQUES
		DIV. CAD.	CADASTRE	SUBDIVISION	FRONT	PROFONDEUR			SUPERFICIE	BRIQS	TERR. P. C.	TERRAIN	BÂTISSE		
1001	12026750	190	SHANNON												
2002		18	1661		4803	9667						4,64000			
2004		18	1660		4800	9667						4,64000			
2006		18	1659		9580	9667						9,32800			
2008					9520	9667									
2010		18	1658		4000	9667						3,84000			
2999		19	1657		7150	9667						6,91100			
												29,35900			
3001									48	1	281	46450	348650	395000	T 1
4211			MR RENE VALMONT 3/20, AGENT												
4811			37 HOLTMAN RD HAMPSTEAD H3X 3N2												
4212			MR ROBERT STROLL 3/20, EXECUTIVE												
4612			17 BELSIZE RD HAMPSTEAD H3X 3J7												
4213			MR JOSEPH WENER 14/20, PHYSICIAN												
4613			11 ALBION RD HAMPSTEAD H3X 3L8												
7001			OTTAWA												
1001	12027000		LOT SHANNON												
2002		18	P1684		6330	9790						6,19700			
2004		18	1493		5110	9790						5,15000			
2004					5410										
2999												11,34700			
3001									4K	2	281	16050		16050	T V 1
4204			LA BRASSERIE O KEEFE LIMITEE						CF		1				
4604			990 NOTRE DAME O												
6220			TERRAIN DE STATIONNEMENT												
1001	12027100		LOT SHANNON												
2002		18	1682		4900	9800									
3001									78	2	281	7200		7200	T V 1
4202			LA BRASSERIE O KEEFE LIMITEE						CF		1				
4602			990 NOTRE DAME O H3C 1K2												
7001			WILLIAM												
7002			DEBUT DE PEEL												
7003			NOTRE DAME OUEST												
7005			WILLIAM												
1001	12027200		LOT PEEL												
2002		18	1677		9760	9810						9,14300			
3001									4K	2	281	37350		37350	T V 1

CODE	COMPTE	EMPLACEMENT - NOM, PROFESSION, RÉSIDENCE					* RECOU ***	C C C	C C C	SCOLAIRE		VALEUR EN DOLLARS			MUNICIPAL	REMARQUES
		DIV. CAD.	CADASTRE	SUBDIVISION	FRONT	PROFONDEUR				SUPERFICIE	TERR.	P. C.	TERRAIN	BÂTISSE		
4204 4604 6220	12027200	LA BRASSERIE O'KEEFE LIMITEE 990 NOTRE DAME O					CF	1								
		TERRAIN DE STATIONNEMENT														
1001 2002 3001	12027300	LOT PEEL 18 1674		2400	9510	2,30000										
4204 4604		LA BRASSERIE O'KEEFE LIMITEE 990 NOTRE DAME O					CF	1			2 251	9200		9200	T V I	
1001 2002 3001	12027400	LOT PEEL 18 P1675		2400	9510	2,30000										
4204 4604		LA BRASSERIE O'KEEFE LIMITEE 990 NOTRE DAME O					CF	1			2 251	9200		9200	T V I	
1001 2002 3001	12027500	LOT PEEL 18 P1675		4800	9510	4,60000										
4204 4604		LA BRASSERIE O'KEEFE LIMITEE 990 NOTRE DAME O					CF	1			2 251	18400		18400	T V I	
1001 2002 3001	12027600	LOT PEEL 18 1674		4800	9510	4,70000										
4204 4604		LA BRASSERIE O'KEEFE LIMITEE 990 NOTRE DAME O					CF	1			2 251	18800		18800	T V I	
1001 2002 2002 2004 2054	12027700	LOT PEEL 18 P1673 18 P1673		7200 7300 7420	9560 9540 9400 9500	6,95400 7,02100										

CODE	COMPTE	EMPLACEMENT - NOM. PROFESSION. RÉSIDENCE					RECELS	RENTES	CATEGORIE BÂTIMENT	SCOLAIRE		VALEUR EN DOLLARS			MUNICIPAL	REMARQUES
		DIV. CAD.	CADASTRE	SUBDIVISION	FRONT	PROFONDEUR				SUPERFICIE	BRON	TERR. P. C.	TERRAIN	BÂTISSE		
2999	12027700						13,97500									
3001								4K	2 281	60000	6650	65650	T V 1			
4208		LA BRASSERIE O KEEFE LIMITEE						CA								
4604		990 NOTRE DAME O														
6220		TERRAIN DE STATIONNEMENT PAVE & PRIVE														
7001		OTTAWA														
7002		241-245 PEEL VOIR 1048-1066 OTTAWA														
1001	12027900	225 PEEL														
2002		18 1671			14370	9660	13,07000									
2002					14320	9640										
2004		18 1670			4800	9660	4,63200									
2999							18,50200									
3001								4G	2 281	74000	42 000	116 000	T C 1			
4204		GULF OIL CANADA LTD						CA								
4604		2020 UNIVERSITY H3A 2L4														
1001	12028050	185 PEEL														
2002		18 1669	1		5285	5150	2,72100									
2004		18 1669	2		5285	4500	2,37800									
2006		18 1669	3		4390	4500	1,96400									
2006					4365											
2008		18 1669	4		4365	5150	2,24200									
2008					4340											
2999							9,30500									
3001								4B	2 281	37200	61500	98700	T C 1			
4211		AOCO LIMITED						CA								
4611		BOX 5500 BELLEVILLE ONT K8P 1K2														
1001	12028100	175 PEEL														
2002		18 1668			900	9600	86800									
2004		18 1668			4860	9700	4,70400									
2006		18 1668			5380	9700	5,24200									
2006					5400											
2008		18 1668			9560	9600	9,25200									
2008					9560	9600										
2999							20,06600									
3001								4B	2 281	80250	72500	152750	T C 1			
4201		LES PLACEMENTS LEV LTEE														
4601		6155 AV DE VINY N35 2R2														

CERT.	EFF.
20/5/83	11/1/83
	83

CERT.	EFF.
20/5/83	25/1/83
	83

Montreuil
porteur
12028100+6500

CODE	COMPTÉ ACCOUNT	EMPLACEMENT - NOM. PROFESSION. RÉSIDENCE LOCATION - NAME, OCCUPATION, RESIDENCE	DIV. CAD. CAD. DIV.	CADASTRE	SUBDIVISION	FRONT FRONTAGE	PROFONDEUR DEPTH	SUPERFICIE SURFACE	* 1 2 3 4 5 6 7 8 9 10 11 12 13 14 15 16 17 18 19 20 21 22 23 24 25 26 27 28 29 30 31 32 33 34 35 36 37 38 39 40 41 42 43 44 45 46 47 48 49 50 51 52 53 54 55 56 57 58 59 60 61 62 63 64 65 66 67 68 69 70 71 72 73 74 75 76 77 78 79 80 81 82 83 84 85 86 87 88 89 90 91 92 93 94 95 96 97 98 99 00	SCOLAIRE SCHOOL	VALEUR EN DOLLARS VALUE IN DOLLARS			MUNICIPAL	REMARQUES REMARKS		
											TERR. P. C.	TERRAIN LAND	BÂTISSE BUILDING			TOTAL	
1001	12028100	175 PEEL															
2002		18 P1669				9550	6570	6,27400									
2004		18 P1668				980	9650	86800									
2004						835											
2006		18 P1669				6441	3099	2,00200									
2006						6475	3102										
2999								9,14400									
3001										4B	2	2B1	50,150	54,400	104,550	T C	
4201		THE COLOR LABORATORY CORP.								CA							
4601		322 PEEL H3C 2G8															
1001	12028150	LOT ARR PEEL															
2002		18 P1669				3000	3099	97600									
2002						2976	3140										
2004		18 P1664				4176	9735	4,02800									
2004						4100	9734										
2999								5,00400									
3001										4B	1	2B1	13,800	16,500	30,300	T C	
4201		M. ZAVEN DARAKJIAN, MECANICIEN								1F							
4601		318A PEEL H3C 2G8															

CERT. 24/80
EVE. 25/9/83

Moral prov de 13028200

9/9/80 8/5/80 91

Moral prov de 13028500

CODE	COMPTE	EMPLACEMENT - NOM, PROFESSION, RÉSIDENCE						RECEP	REF-C	CATEGORIE BÂTIMENT	SCOLAIRE		VALEUR EN DOLLARS			MUNICIPAL	REMARQUES
		DIV. CAD.	CADASTRE	SUBDIVISION	FRONT	PROFONDEUR	SUPERFICIE				ORDRE	TERR. P. C.	TERRAIN	BÂTISSSE	TOTAL		
1001	12020300	173	PEEL														
2002		18	P1668		6728	9670	6,57900										
2002					6679												
2004		18	P1668		6689	9700	6,57100										
2004					6682												
2999							13,18000										
3001									48	1	281	61050	72700	133750	T C 1		
4202		MR JOSEPH LESCKINSKI-USER LEV, PRINTER															
4602		6155 AV DE VIMY H3S 2R2															
6101		OCCUPATION DU DOMAINE PUBLIC			VALEUR	37											
7001		WELLINGTON															
7002		SMITH															
7003		VOIES DU CNR															
7004		DEBUT DE COMMUNE DE LA															
1001	12028450	1052	DE LA COMMUNE HANGAR 32														
2002		18	P1481				12,70300										
3001									58	2	281	19000	11000	30000	T C 1	+	
4204		SEAGULF MARINE & INDUSTRIAL PRODUCTS LTD															
4604		1052 DE LA COMMUNE H3C 3X8															
6500		OCC PROP DES PORTS NATIONAUX															
7001		VOIE DU CNR															
7002		SMITH															
7003		108-118 PEEL VOIR 1081 SMITH															
1001	12028600	1065 1065 DE LA COMMUNE															
1002		45 ANN 1000 <i>Brennan</i>															
2002		18	P1487		5000	28090	14,75000										
2002					6300	30930											
3001									48	2	281	28100	107900	132000	T C 1		
4211		H J H ENTERPRISES CORPORATION LTD															
4611		1065 DE LA COMMUNE 0-113-110 <i>606 de Courcelle HIK 315 F.181 (10-11-80) P.B.</i>															
1001	12028700	1061	DE LA COMMUNE														
2002		18	P1486		8000	27700	20,32000										
2002					8700	23100											
3001									40	2	281	27750	77450	105200	T C 1		

CERT.	EFF.
29/10	1/100

CODE	COMPTE	EMPLACEMENT - NOM, PROFESSION, RÉSIDENCE						CATEGORIE BÂTIMENT	SCOLAIRE	VALEUR EN DOLLARS			MUNICIPAL	REMARQUES	
		DIV. CAD.	CADASTRE	SUBDIVISION	FRONT	PROFONDEUR	SUPERFICIE			TERRAIN	BÂTISSE	TOTAL			
4214	12028700	ESTATE GEORGE R CAVERHILL 1/8						DA6							
4217		MR GEORGE B A HUTCHISON						DA							
4218		MR IAN E HUTCHISON 1/64						DA							
4219		MR STEPHEN B K HUTCHISON 1/64						DA							
4220		MR ROBERT A C HUTCHISON 1/49						DA							
4221		ESTATE GEORGE R GEARY 1/12						DA6							
4223		ESTATE RUSSELL SIDEBATTON 1/12						DA6							
4224		ESTATE THOMAS CAVERHILL 1/8						DA6							
4225		CAVERHILL LEARMONT AND CO LIMITED 7/12						CA							
5701		ATT CAVERHILL LEARMONT CO LTD													
5702		455 ST PIERRE													
7001		DE LA COMMUNE													
7002		CANAL BANK													
7003		TRAVERSEZ													
7004		CANAL BANK													
7005		DEBUT DE PEEL													
7006		WELLINGTON													
1001	12029600	176 PEEL													
1002		189/197 YOUNG													
2002		18 P1454		7730	IRR	13,66800									
2002				12400	9600										
2004		18 P1468		4850	5600	2,68000									
2006		18 1455		4760	9600	4,86000									
2008		18 P1456		4811	9600	4,62700									
2010		18 1457		4830	9600	4,62200									
2012		18 P1456		4800	9600	4,62700									
2014		18 P1468		4800	5500	2,69000									
2599						37,43400									
3001								5e	2 251	160000	413400	573400	T C 1		
4204		HENDERSON BARWICK CO LTD						CA							
4604		176 PEEL H3C 267													
1001	12029800	190 REEL													
2002		18 1465	P2	2255	5480	1,25600									
2002				IRR	5530										
2004		18 P1467		4830	5600	2,69100									
2004					5600										
2006		18 P1466		4840	5600	2,66200									
2006					5400										
2599						6,59900									
3001								4B	1 251	26400	26000	52400	T C 1		
4202		MR HENRI D CLERK, MERCHANT						DA							
4602		900 CR PICARD OUTREMONT													

VERSO

VERSO

12028700

CA N1

Coverhill Farming Co. Ltd.

1061 Des Lauriers O. H3C 1Y2

SEPT 1 1971
12028700

12029800

CF N1

89716 Canada Ltd

220 Lebl. H3C 2G7

25/10 11/19 80

CODE	COMPTE	EMPLACEMENT - NOM, PROFESSION, RÉSIDENCE					P. U. S. A. P. R. C. O. S. T. P. R. O. J. E. T. S. P. R. O. J. E. T. S.	C. A. T. É. G. O. R. I. E. B. A. T. I. M. E. N. T.	SCOLAIRE			VALEUR EN DOLLARS			M. U. N. I. C. I. P. A. L.	R. E. M. A. R. Q. U. E. S.	
		DIV. CAD.	CADASTRE	SUBDIVISION	FRONT	PROFONDEUR			SUPERFICIE	D. R. A. P.	T. E. R. R. P. C. G.	T. E. R. R. A. I. N.	B. A. T. I. S. S. E.	T. O. T. A. L.			
1001	12029950		220 PEEL														
2002		18 1465	P2		410	5530											
2002					478												
2004		18 1459			2363	9400											
2006		18 1465	1		2000	5530											
2006						5520											
2999																	
3001																	
4201		89716 CANADA LTEE															
4601		220 PEEL	H3C 267														
1001	12030100		230 PEEL														
2002		18 P1464			9700	5425											
2002						5300											
2004		18 1460			4830	9600											
2999																	
3001																	
4211		MR MICHAEL LACKMAN, EXECUTIVE															
4611		2290 STEVENS V ST LAURENT H4M 1G9															
4615		MME JEAN BEAUBET (MARIE JEANNE BIGRAGI)															
4615		405 PL DEGUIRE #315 V ST LAURENT H4N 1P9															
1001	12030130		240 PEEL														
2002		18 1463	1		5471	4550											
2002					5467												
2004		18 1462			4800	9109											
2006		18 1461			4800	9525											
2999																	
3001																	
4201		BARRE STREET REALTY COMPANY LTD.															
4601		1360 BARRE	H3C 1N4														
7001		OTTAWA															
1001	12030200		LOT PEEL														
2002		18 P1322			4804	5600											
3001																	
4204		LA BRASSERIE O KEEFE LIMITEE															
4604		990 NOTRE DAME O															

CODE	COMPTE	EMPLACEMENT - NOM, PROFESSION, RÉSIDENCE						FACON DE RÉPERT *** REF-C	CATEGORIE BÂTIMENT	SCOLAIRE		VALEUR EN DOLLARS			MUNICIPAL	REMARQUES			
		DIV. CAD.	CADASTRE	SUBDIVISION	FRONT	PROFONDEUR	SUPERFICIE			PREMIER	DEUXIEME	TERRAIN	BÂTISSÉ	TOTAL					
1001	12030300	LOT PEEL																	
2002		18 P1321			4840	5600	2,71000												
3001									70	2	2B1	10850		10850	T	V	1		
4204		LA BRASSERIE D KEEFE LIMITEE						CF	1										
4604		990 NOTRE DAME O																	
1001	12030400	2880-3201 PEEL																	
2002		18 P1318			4543	5500	2,66400												
2004		18 P1320			4843	5600	2,68800												
2006						5500													
2006		18 P1319			4542	5500	2,66300												
2008		18 P1317			4843	5600	2,66400												
2010		18 P1316 3			750	5500	41200												
2012		18 P1316 2			700	5500	38500												
2999							11,47600												
3001									20	2	2B1	45900	160100	206000	T	R	1		
4202		LES GESTIONS HARANTA INC						CF	1										
4602		4454 ST DENIS 8100 R21 2L1																	
		<i>C.P. 55 Ste Anne par Bellevue H9X 3L4 Fm(23-1-80) FO.</i>																	
1001	12030560	324-22 PEEL																	
1002		1070 WILLIAM																	
2002		18 P1314			9408	625	59700												
2002					9383	642													
2004		18 1315			9378	4796	4,52600												
2004					9155	5475													
2006		18 1316 P1			2400	5475	1,31200												
2006					2375	5900													
2008		18 1316 P2			300	6200	16500												
2999							6,60000												
3001									4J	1	2B1	28750	100650	129300	T	C	1		
4212		M VINCENT CASTIGLIONE 1/4, MARCHAND						17	2										
4612		4500 PLINGUET ST LEONARD HIR 3M4																	
4213		MME VINCENT CASTIGLIONE (MARIA ROCCARO 1/4)						45	2										
4613		4500 PLINGUET ST LEONARD HIR 3M4																	
4214		M JOSEPH CASTIGLIONE 1/2, MARCHAND						17	2										
4614		4516 PLINGUET ST LEONARD HIR 3M4																	
7002		WILLIAM																	
7003		NOTRE DAME O																	
7004		DEBUT DE YOUNG																	
7005		WILLIAM																	
7006		343-347 YOUNG VOIR 1120 WILLIAM																	
1001	12030700	LOT YOUNG																	

CODE	COMPTE	EMPLACEMENT - NOM, PROFESSION, RÉSIDENCE					CATEGORIE BÂTIMENT	SCOLAIRE		VALEUR EN DOLLARS			MUNICIPAL	REMARQUES	
		DIV. CAD.	CADASTRI	SUBDIVISION	FRONT	PROFONDEUR		SUPERFICIE	BRIC	TERR. P. D.	TERRAIN	SÂTISSE			TOTAL
2002	12030700	18	1327		4156	9590	3,98700								
3001									70	1	281	6000	6000	T V 1	
4201		M	VINCENT CASTIGLIONE, GARAGISTE												
4601			4500 PLINGUET ST LEONARD												
4202		M	JOSEPH CASTIGLIONE, GARAGISTE												
4602			4516 PLINGUET ST LEONARD												
1001	12030800		LOT YOUNG												
2002		18	1326		4800	9590	4,60000								
3001									4K	1	281	6900	6900	T V 1	
4201		M	VINCENT CASTIGLIONE, GARAGISTE												
4601			4500 PLINGUET ST LEONARD												
4202		M	JOSEPH CASTIGLIONE, GARAGISTE												
4602			4516 PLINGUET ST LEONARD												
6220			TERRAIN DE STATIONNEMENT												
1001	12030900		301 YOUNG												
2002		18	1325		4800	9590	4,60000								
3001									4B	1	281	6900	32650	39550	T C 1
4202		MR HEINZ MILLER, CONTRACTOR													
4602		94 HILLSDALE CHATEAUGUAY													
1001	12031000		LOT YOUNG												
2002		18	1324		27922	9590	26,78200								
2004		18	1323		1700	9860	1,67500								
2999							28,45600								
3001									4K	2	281	50100	50100	T V 1	
4201		LA BRASSERIE O KEEFE LIMITEE													
4601		990 NOTRE DAME O													
6220			TERRAIN DE STATIONNEMENT												
7001			OTTAWA												
1001	12031300		ARRIERE 221 YOUNG												
2002		18	1458-A		2363	9600	2,26800								

CODE	COMPTE	EMPLACEMENT - NOM, PROFESSION, RÉSIDENCE					C.A.	C.B.	C.F.	C.G.	C.H.	C.I.	SCOLAIRE			VALEUR EN DOLLARS			MUNICIPAL	REMARQUES
		DIV. CAD.	CADASTRE	SUBDIVISION	FRONT	PROFONDEUR							SUPERFICIE	BR.	TERR. P. C.	TERRAIN	BÂTISSE	TOTAL		
3001	12031300											2E	2	281	3400	1700	4100	T R I		
4202		HENDERSON BARNWICK CO LIMITEE					CA													
4602		176 PEEL H3C 267																		
1001	12031400																			
2002		217719 YOUNG																		
3001		18 1458							4360	9600	4,17600									
4202		LES ENTREPRISES BENOIT LEGAULT LTEE					CA						4A	2	281	6250	23750	30000	T S I	
4602		4934 BROCK H4E 184																		
7001		WELLINGTON																		
1001	12031900																			
2002		LOT YOUNG																		
2002		18 P1472							8920	9640	8,23100									
3001		IRR								9640										
4201		DONILLE ENTERPRISES INC					CA						4K	2	281	25950		25950	T V I	
4601		250 CLARKE AV WESTMOUNT H3Z 2E5																		
6220		TERRAIN DE STATIONNEMENT RIIVE																		
1001	12031950																			
2002		115 YOUNG																		
2002		18 1471 PA							11475	6433	17,52000									
3001									11050	6463										
4204		MONTREAL WELDING CO LTD					CA						4J	2	281	11300	38250	49550	T C I	
4604		115 YOUNG ST H3C 2E8																		
7001		SMITH																		
7002		TRAVERSEZ																		
7003		SMITH																		
7004		WELLINGTON																		
7005		140 Young via 145 Murray																		
1001	12032300																			
2002		LOT YOUNG																		
3001		18 1453							4800	9600	4,60800									
4201		HENDERSON BARNWICK CO LIMITED					CA						7B	2	281	6900		6900	T V I	
4601		176 PEEL H3C 267																		

CODE	COMPTE	EMPLACEMENT - NOM, PROFESSION, RÉSIDENCE					MUNICIPAL	VALEUR EN DOLLARS			REMARQUES				
		DIV. CAD.	CADASTRE	SUBDIVISION	FRONT	PROFONDEUR		SUPERFICIE	SCOLAIRE	TERRAIN		BÂTISSE	TOTAL		
1001	12032400		204	YOUNG											
2002		18	P1439		4835	250	10900								
2004		18	P1440		4925	200	8900								
2006						160									
2008		18	1452		4825	9600	4,63200								
2010		18	1451		4925	9600	4,72800								
2012		18	1450		4790	9600	4,58400								
2012		18	P-1440		9530	9600	9,08500								
2999				IRR		9400									
							23,19700								
3001								4C	2	281	34800	149050	183850	T C 1	
4204		HENDERSON BARRICK CO LIMITEE													
4604		176 HENDERSON H3C 269. Cont 19/9/80 (22/5/80)													
1001	12032600		230-40	YOUNG											
2002		18	1447		4700	9600	4,51200								
3001								4A	1	281	6760	10760	17500	T S 1	
4204		MR JUOZAS PUKTERIS, JOINER													
4207		MR VITOLD PUKTERIS, CABINET MAKER													
4607		238 YOUNG H3C 261													
7001		OTTAWA													
7002		256 YOUNG, VOIR 1139 OTTAWA													
1001	12032700		LOT	YOUNG											
2002		18	1333		5230	9600	5,01600								
2004		18	1332		9600	9600	9,21600								
2006		18	1334		4800	9600	4,60800								
2999							18,84000								
3001								7B	1	281	28250		28250	T W 1	
4204		MR JOSEF LESHINSKI, LITHOGRAPHER													
4604		6155 AV DE VINY H3S 2R2													
1001	12032850		300-302	YOUNG											
2002		18	1331	9	2240	2000	45200								
2004		18	1331	7	2240	3300	72300								
2006		18	1331	8	2240	4400	99400								
2999							2,16900								
3001								1B		281	3250	4100	7350	614 1848	

CODE	COMPTE	EMPLACEMENT - NOM, PROFESSION, RÉSIDENCE						MÉT. 1	MÉT. 2	MÉT. 3	MÉT. 4	MÉT. 5	MÉT. 6	MÉT. 7	MÉT. 8	MÉT. 9	MÉT. 10	VALEUR EN DOLLARS			MUNICIPAL	REMARQUES	
		DIV. CAD.	CADASTRE	SURDIVISION	FRONT	PROFONDEUR	SUPERFICIE											TERR. P. C.	TERRAIN	BÂTISSE			TOTAL
4201 4601	12032850	BENEDICT LABRE HOUSE 308 YOUNG H3C 262																					
1001	12032950	306-308 YOUNG																					
2002		18 1331 5			2260	4400																	
2004		18 1331 4			2260	2000																	
2006		18 1331 6			2260	3200																	
2999																							
3001																							
4204 4604		BENEDICT LABRE HOUSE 308 YOUNG H3C 262																					
4001		MAISON D ACCUEIL																					
1001	12033050	310-312 YOUNG																					
2002		18 1331 1			2260	3200																	
2002					2200																		
2004		18 1331 2			IRR	IRR																	
2006		18 1331 3			2750	2000																	
2006					2725																		
2999																							
3001																							
4201 4601		MISS LYDIA TINLING 312 YOUNG H3C 262																					
1001	12033200	320-322 YOUNG																					
2002		18 P1331			2150	IRR																	
2002					2570	9570																	
2004		18 P1330			2910	9570																	
2004					3030	9520																	
2999																							
3001																							
4204 4604		CHURCH BAINES LTD 320 YOUNG H3C 262																					
7001		344 YOUNG, VOIR 1130 WILLIAM																					
7002		WILLIAM																					
7003		DEBUT DE MURRAY																					
7004		NOTRE DAME O.																					
1001	12033400	LOT MURRAY																					

CODE	COMPTE	EMPLACEMENT - NOM, PROFESSION, RÉSIDENCE						C. 44.3	C. 44.4	C. 44.5	C. 44.6	C. 44.7	C. 44.8	C. 44.9	C. 44.10	C. 44.11	C. 44.12	VALEUR EN DOLLARS			MUNICIPAL	REMARQUES
		DIV. CAD.	CADASTRE	SUBDIVISION	FRONT	PROFONDEUR	SUPERFICIE											TERRAIN	BÂTISSE	TOTAL		
2002	12033400	18	P1298		10800	6100	6,01900															
2002					20000	188																
2004		18	P1299		9200	2900	2,93000															
2004					9100	2400																
2999							8,94900															
3001																						
4204																						
4604																						
1001	12033500																					
2002		18	P1313		4000	5400	2,16000															
3001																						
4204																						
4604																						
7002																						
1001	12033700																					
2002		15	P1341		5030	9600	4,82400															
3001																						
4211																						
4611																						
1001	12033800																					
2002		18	1340		4900	9600	4,70400															
3001																						
4211																						
4211																						
4212																						
4612																						
4214																						
4614																						
4215																						
1001	12033900																					
2002		18	1339		5200	9600	4,92100															
2002					5000																	

CODE	COMPTE	EMPLACEMENT - NOM, PROFESSION, RÉSIDENCE					C	R	S	C	C	C	VALEUR EN DOLLARS			MUNICIPAL	REMARQUES			
		DIV. CAD.	CADASTRE	SUBDIVISION	FRONT	PROFONDEUR							SUPERFICIE	CATÉGORIE	DATE			SCOLAIRE	TERR. P. C.	TERRAIN
3001	12033900												40	1	2B1	7400	75460	102850	T C 1	
4204		MRS PHIL GOLDMAN (HELEN BERMAN 1/2)					SA													
4504		5370 MACDONALD AV #406 COTE ST LUC H3X 2W4					IA													
4207		MR ISRAEL BERMAN 1/2					IA													
1001	12034000																			
2002		LOT MURRAY																		
3001			18 1338		4702	9600														
4204		MRS PHIL GOLDMAN (HELEN BERMAN 1/2)					SA													
4504		5370 MAC DONALD AV #406					IA													
4207		MR ISRAEL BERMAN 1/2, MERCHANT					IA													
1001	12034100																			
2002		275 MURRAY																		
3001			18 1337 2		8400	9510														
4201		S P MYERS & CO LTD					CA													
4501		260 MURRAY H3C 2E2																		
7001		OTTAWA																		
1001	12034300																			
2002		227-25 MURRAY																		
3001			18 1443		2330	9600														
4203		MR DRAGAN NOVAKOVIC, OPERATOR					EA													
4503		227 MURRAY H3C 2C9																		
1001	12034400																			
2002		LOT MURRAY																		
3001			18 1442		2490	9600														
4211		MR MILTON GREENBERG, EXECUTIVE					IA													
4511		5212 BORDEN H4V 2T1					IA													
4212		MR JACK GREENBERG, BUILDER					IA													
4512		5210 BORDEN H4V 2T1																		
5701		5263 AV PAPINEAU H2H 1W1																		

VERSO

12034300

1822

M. René Laporte - Commissaire
551 116 Avenue Hochimie H8P2A5

ACBT	SPF
3/17/70	12/11/70

69/10

CODE	COMPTE	EMPLACEMENT - NOM, PROFESSION, RÉSIDENCE					C	D	E	F	G	H	I	VALEUR EN DOLLARS			MUNICIPAL	REMARQUES
		DIV. CAD.	CADASTRE	SUBDIVISION	FRONT	PROFONDEUR								SUPERFICIE	SCOLAIRE	TERR.		
1001 1002	12034500	215 MURRAY 226 YOUNG																
2002 2004 2004 2999		18 1441 18 1449 18 1448		4710 2400 2400	9600 9600 9600	4,69100 2,30400 2,30400 9,19900												
3001																		
4211 4611 4212 4612		MR WILTON GREENBERG, EXECUTIVE 5212 BORDEN HWY 2TI MR JACK GREENBERG, BUILDER 5210 BORDEN HWY 2TI																
5701 5702		ATT. MC CARD AUTO 5263 AV PAPINEAU H2H 1W1																
1001 2002 2002	12034700	189-91 MURRAY 18 P1439		9925 IRR	9400 9600	9,41900												
3001																		
4201 4601		HENDERSON BARWICK CO. LIMITED 176 PEEL H3C 2G7																
1001 2002 2002	12034750 A-50903 A-1050	163-171 MURRAY 18 P1438		13650 13570	9870 9785	13,21900												
3001																		
4201 4601		M RAYMOND ROBERT, VENDEUR 744 PIERRE PICHE BOUCHERVILLE J4B 3H5																
5701 5702		ATT. ROBERT S. MACHINERY LTD 163 MURRAY H3C 2C9																
7001		WELLINGTON																
1001 1002 1003	12034800	145 MURRAY 140 YOUNG 1140-50 WELLINGTON																
2002 2004 2004 2006 2006 2999		18 1476 18 P1474 18 P1475		14600 3983 2740 1866 2740	IRR 12630 7946 7900	28,05600 3,79500 1,62000 33,67100												

VERSO

12034750

CFN1

4202 Rue Bonaventure Raymond Robert Dore.
4602 163 Murray HSC 209

CERT. 477 21
1/13/11 11/10/12 01

CODE	COMPTE	EMPLACEMENT - NOM, PROFESSION, RÉSIDENCE					SCOLAIRE	VALEUR EN DOLLARS			REMARQUES			
		DIV. CAD.	CADASTRE	SUBDIVISION	FRONT	PROFONDEUR		SUPERFICIE	TERRAIN	BÂTISSE		TOTAL		
3001	12034800													
4201		DONILLE ENTERPRISES INC												
4801		250 CLARKE AV WESTMOUNT H3Z 2E5 <i>8509 - 6681 (23/12/77) 15</i>												
1001	12034900	101-09 MURRAY												
2002		18 P1477			20300	14060								
2002					19520	19160								
3001														
4201		MR HY ROHR 3/5, EXECUTIVE												
4801		5749 BLOSSOM AV COTE ST LUC H4W 2T2												
4202		MR MARK KAUFMAN 2/5, EXECUTIVE												
4802		10 FAIRFIELD CR MONTREAL OUEST H4X 1R4												
6702		995 WELLINGTON H3C 1V3												
7001		SMITH												
7002		TRVERSEZ												
7003		SMITH												
7004		WELLINGTON												
1001	12034950	128-130 MURRAY												
2002		18 P551D												
2004		18 P1904												
2006		18 P1478A												
2008		18 N CAD												
2010		18 P1414												
2012		18 N CAD												
2014		18 P1401												
2016		18 N CAD												
2018		18 1415												
2020		18 1416												
2022		18 1417												
2024		18 P1418												
2999														
						376,61850								
3001														
4211		LA VILLE DE MONTRÉAL SERVICE DES IMMEUBLES												
4811		275 NOTRE DAME E												
6001		SQUARE GALLERY												
6500		OCC CANAL LACHINE 120409 PI CA PARC CANADA RE 12083450												
1001	12035000	LOT MURRAY												
2002		18 P1420												
3001														
1001														
2002														
3001														

ANNULÉ

CODE	COMPTE	EMPLACEMENT - NOM, PROFESSION, RÉSIDENCE					CATEGORIE D'IMMEUBLE	SCOLAIRE	VALEUR EN DOLLARS			MUNICIPAL	REMARQUES
		DIV. CAD.	CADASTRE	SUBDIVISION	FRONT	PROFONDEUR			SUPERFICIE	TERRAIN	BÂTIMENT		
4201 4601 4202 4602 4204 4604	12035000	NR LOUIS LARBRINOS, RESTAURATEUR 137 JEAN TALON 0-1000 St. Laurent H4L4K2 MR GEORGE LARBRINOS, RESTAURATEUR 1223 MONTELLIER V. ST. LAURENT M J RAYMOND ROBERT, ADMINISTRATEUR 744 PIERRE PICHE ROUCHERVILLE J4B 3H5					TA						ANNULÉ CERT. EFF. 1/1/80 1/1/80 1/1/80
1001 2002 3001	12035100 A40542 24-1-80	LOT MURRAY 18 1437		IRR	IRR	3,89000							
4211 4611 4212 4612 4213 4613	A-52189 15/10/80	MR MOSES SIMINOVITCH 176, PHYSICIAN 4555 av. Berri H3T 1Y3 5300 CH DE LA COTE DES NEIGES 8100 H3T 1Y3 MR JACK SIMINOVITCH 176, PHYSICIAN 4962 av. LaSalle H3W 1S7 5300 CH DE LA COTE DES NEIGES 8100 H3T 1Y3 MRS RALPH CHARAD (PHYLLIS SIMINOVITCH 242) 6190 WILBERTON CR H3S 2R6 760 de Stuart Centrement H2V 3H5				TA	9K	1 281	5850	5850	T V 1	VERSÒ CERT. EFF. 1/1/80 1/1/80 1/1/80	
1001 2002 2002 3001	12035200 H-52189 15/10/80	LOT MURRAY 18 P1436		3178 3642	7800 9000	2,86900							
4211 4611 4212 4612 4213 4613		MR MOSES SIMINOVITCH 176, PHYSICIAN 4555 av. Berri H3T 1Y3 5300 CH DE LA COTE DES NEIGES 8100 H3T 1Y3 MR JACK SIMINOVITCH 176, PHYSICIAN 4962 av. LaSalle H3W 1S7 5300 CH DE LA COTE DES NEIGES 8100 H3T 1Y3 MRS RALPH CHARAD (PHYLLIS SIMINOVITCH 242) 6190 WILBERTON CR H3S 2R6 760 de Stuart Centrement H2V 3H5				TA	7B	1 281	4300	4300	T V 1	VERSÒ CERT. EFF. 1/1/80 1/1/80 1/1/80	
1001 2002 2002 3001	12035300	175-89 MURRAY 18 P1436		3628 3858	9000 10200	3,48000							
4204 4604		M ADRIEN LEBLANC, CHAUFFEUR 184 MURRAY H3C 2C7					2D	1 281	5200	6300	11500	T R 1	
1001 1002	12035400	190 MURRAY 215-193 DE LA MONTAGNE											

COMMUNAUTÉ URBAINE DE MONTRÉAL
MONTRÉAL URBAN COMMUNITY

SERVICE D'ÉVALUATION
VALUATION DEPARTMENT

RÔLE D'ÉVALUATION DES IMMEUBLES POUR L'EXERCICE FINANCIER
VALUATION ROLL OF IMMOVABLE PROPERTIES FOR THE FISCAL YEAR

1980

CODE	COMPTE ACCOUNT	EMPLACEMENT - NOM, PROFESSION, RÉSIDENCE LOCATION - NAME, OCCUPATION, RESIDENCE						SCOLAIRE SCHOOL	VALEUR EN DOLLARS VALUE IN DOLLARS			MUNICIPAL	REMARQUES REMARKS	
		CADASTRE	SUBDIVISION	FRONT FRONTAGE	PROFONDEUR DEPTH	SUPERFICIE SURFACE	TERRAIN LAND		BÂTIMENT BUILDING	TOTAL				
1001	12035025	Lot Murray												
2002		18	P1420	5537 5298	1216 2047	87800								
3001							7B	2B1	1750		1750	T	V 1	Morcellement Prov 12035000
4201		M. Louis Lambrinos												
4601		1080 Montpellier V St Laurent H4L 4R2												
1001	12035050	Lot Murray												
2002		18	P1420	6662 5532	5829 7151	364700								
3001							7B	2B1	8950		8950	T	V 1	Morcellement Prov 12035000
4201		M. Louis Lambrinos												
4601		1080 Montpellier V St Laurent H4L 4R2												
4202		M. Jean Raymond Robert, adm												
4602		744 Pierre Piché Boucherville J4E 3H5												
4203		Les Immeubles Raymond Robert Inc												
4603		53 Ch. de la Nouvelle St Laurent												

CERT. EFF. 21
10/4/81 2/9/80 125

CERT. EFF. 21
10/4/81 2/9/80 125

CERT. EFF. 21
10/4/81 2/9/80 125

CODE	COMPTE	EMPLACEMENT - NOM, PROFESSION, RÉSIDENCE					RENTAL RECORD	*** ***	CATEGORIE BÂTIMENT	SCOLAIRE		VALEUR EN DOLLARS			MUNICIPAL	REMARQUES	
		DIV. CAD.	CADASTRE	SUBDIVISION	FRONT	PROFONDEUR				SUPERFICIE	DATE	TERR. P.C.	TERRAIN	BÂTIMENT			TOTAL
2002	12035400	18	P1436		7130	10200	8,11000										
2002					7590	12550											
2004		18	1423	P5	825	4200	34700										
2006		18	1423	P6	1850	4200	77700										
2008		18	1423	P7	1850	4200	77700										
2010		18	1423	P8	1850	4200	77700										
2012		18	1423	1	3400	9600	3,13600										
2014		18	1423	2	1850	8100	1,49800										
2016		18	1423	P3	1850	8100	1,31900										
2016					IRR	6475											
2018		18	1423	P4	1850	6475	1,13400										
2018					IRR	6049											
2020		18	1423	11	3500	2713	1,17700										
2020					3739	4015											
2022		18	1423	P9	IRR	IRR	7,1600										
2024		18	1423	10	6378	IRR	3,27500										
2024					6310	5370											
2026		18	1422	1	000	3650	24500										
2026					1340	3890											
2999							23,28800										
3001								7A	2	281	38250	148750	187000	T	S	1	
4204		NORTON STEEL CO. LTD							CA	1							
4604		190 MURRAY H3C 2C8															
1001	12035500	LOT MURRAY															
2002		18	1435		3320	13000	4,78300										
2002					3400	11860											
3001								7B	2	281	6100		6100	T	V	1	
4201		THE NORTON STEEL COMPANY LIMITED							CA	1							
4601		190 MURRAY H3C 2C8															
1001	12035600	LOT MURRAY															
2002		18	1434		4800	15400	7,02400										
2002						13600											
2004		18	1433		4810	16800	7,86100										
2004						15400											
2999							14,68100										
3001								7B	2	281	18350		18350	T	V	1	
4204		D DONNELLY LTD							CA	1							
4604		191 MURRAY H3C 3C9 855 Fronte de Piesse U. St. Laurent 44T 1PS															
		F68(26-11-79) FD															
1001	12035700	218-30 MURRAY															

CODE	COMPTE	EMPLACEMENT - NOM, PROFESSION, RÉSIDENCE					S	P	R	C	D	E	C	C	SCOLAIRE		VALEUR EN DOLLARS			MUNICIPAL	REMARQUES
		DIV. CAD.	CADASTRE	SUBDIVISION	FRONT	PROFONDEUR									SUPERFICIE	OR	TERR. P. C.	TERRAIN	BÂTISSE		
2002	12035700	18	1432		4830	9900	4,77700							20	1	281	7150	12350	19500	T R 1	
3001																					
4201																					
4601																					
4202																					
4203																					
4603																					
4205																					
7001																					
7002																					
1001	12035800	260	MURRAY																		
2002		18	1349		4870	9600	4,66300														
2009		18	1348		4800	9500	4,60800														
2006		18	1350		9600	9560	9,16800														
2999							18,43900														
3001																					
4204																					
4604																					
1001	12035900	316	MURRAY																		
2002		18	1347		14720	9600	14,17600														
3001																					
4211																					
4611																					
4212																					
4612																					
4214																					
4614																					
4215																					
1001	12036000	318-22	MURRAY																		
2002		18	1346		5080	9600	4,86400														
3001																					
4211																					
4611																					
7801																					
7802																					

VERS

12035700

1813

M. Adrien Bennett - Sacha
1925 Anvide St-Bruno 13V3R7

CERT.	OFF.	R
21/3/80	14/1/77	

69/11

CODE	COMPTE	EMPLACEMENT - NOM, PROFESSION, RÉSIDENCE						CATEGORIE D'IMMEUBLE	SCOLAIRE		VALEUR EN DOLLARS			MUNICIPAL	REMARQUES	
		DIV. CAD.	CADASTRE	SUBDIVISION	FRONT	PROFONDEUR	SUPERFICIE		CHIFFRE	TERR. P.C.	TERRAIN	BÂTIMENT	TOTAL			
1001	12036200	Lot 364788 MURRAY														
2002		18	P1284		8080	6700	6,14700									
2002					10300	IRR										
2004		18	P1286		10300	4000	4,16000									
2004					10500											
2999							10,20700									
3001								7B			14650		14650			
4202		MONTREAL AGENCIES LIMITED VERSO														
4602		1 PL VILLE MARIE														
1001	12036300	390 LOT MURRAY														
2002		18	P1284		3483	IRR	14,05000									
2002					10524	000										
2004		18	P1286		056	4000	2600									
2004					076	000										
2006		18	P1286		2170	5700	1,23700									
2006					000	000										
2999							15,32300									
3001								4C			15850	11250	27100			
4201		LA BRASSERIE O KEEFE LIMITEE														
4601		990 NOTRE DAME O H3C IK2														
1001	12036400	LOT MURRAY														
2002		18	P1286		2170	5700	1,23700									
2004		18	P1284		7490	4930	3,44200									
2004					6700	IRR										
2006		18	P1296		3900	IRR	2,19100									
2999							6,87000									
3001								7B	2	281	10200		10200			
4201		LA BRASSERIE O KEEFE LIMITEE														
4601		990 NOTRE DAME O H3C IK1														
7001		LANSDOWNE														
7002		430-24 MURRAY, VOIR 1180 NOTRE DAME O.														
7003		NOTRE DAME O.														
7004		DEBUT DE ELEANOR														
7005		NOTRE DAME O.														
7006		LANSDOWNE AVE														
1001	12036500	LOT ELEANOR														
2002		18	1289		4140	IRR	2,10400									

12056200

CFN 1

La Brasserie O'Keefe Limitée
270 Notre-Dame O. H3C 1K2

DATE	RECEIVED	BY
11/3/80	11/10/80	CF

CODE	COMPTE	EMPLACEMENT - NOM, PROFESSION, RÉSIDENCE					RÉGION	CATEGORIE BÂTIMENT	SCOLAIRE			VALEUR EN DOLLARS			MUNICIPAL	REMARQUES
		DIV. CAD.	CADASTRE	SUBDIVISION	FRONT	PROFONDEUR			SUPERFICIE	PRG	TERR. P. C.	TERRAIN	BÂTISSE	TOTAL		
3001	12036500							7B	2	2B1	3300		3300	T V 1		
4201		LA BRASSERIE O KEEFE LIMITEE					CF	1								
4801		990 NOTRE DAME O H3C IK2														
1001	12036600															
		<i>Lot</i> 401-407 ELEANOR														
2002				18	1286	6320	IRR				3900		3900	T V 1		
3001								7A	2	2B1	3900	9100	13000	T V 1		
4202		LA BRASSERIE O KEEFE LIMITEE					CF	1								
4802		900 NOTRE DAME O H3C IK2														
1001	12036700															
		<i>Lot</i> 386 ARR MURRAY														
2002				18	1287		IRR	IRR			15700		15700	T V 1		
3001								7B	2	2B1	15700	46950	62650	T V 1		
4202		MONTREAL AGENCIES LIMITED					CA	1								
4802		1 PL VILLE MARIE														
7001		WILLIAM														
1001	12036800															
		LOT ELEANOR														
2002				18	1357		IRR	IRR								
3001								4K	2	2B1	8850		8850	T V 1		
4204		RICKHON REALTIES INC					CA	1								
4804		2118 DE BLEURY H3A 2K3														
8220		TERRAIN DE STATIONNEMENT														
1001	12036900															
		LOT ELEANOR														
2002				18	1356	4700		9600					4,51200			
3001								7A	2	2B1	6750		6750	T V 1		
4202		RICKHON REALTY INC					CA	1								
4802		2118 DE BLEURY H3A 2K3														
1001	12037000															
		LOT ELEANOR														

CERT	EXP
25/6/80	18/79
	62

20/1/85	1/2/80	113
---------	--------	-----

12036700

CFR1

La Baie de l'Est, Limitée

790 Notre-Dame O H3C 1B2

CERT. 197
1/13/70 1/14/70

CODE	COMPTE	EMPLACEMENT - NOM, PROFESSION, RÉSIDENCE					CATEGORIE BÂTIMENT	SCOLAIRE		VALEUR EN DOLLARS			MUNICIPAL	REMARQUES		
		DIV. CAD.	CADASTRE	SUBDIVISION	FRONT	PROFONDEUR		SUPERFICIE	GRAND	TERR. P. C.	TERRAIN	BÂTISSE			TOTAL	
2002	12037000	18	1355		4960	9600	4,73200									
3001								7A	2	281	7100		7100	T V I		
4201		CERRO MINING COMPANY OF CANADA LTD														
4601		291 DE LA MONTAGNE H3C 2A9 ATT. MC. ROBERT SPRINGS CO. DIVISION 291 DE LA MONTAGNE H3C 2A8 / L11 (28-580) 2/														
1001	12037100				311 ARR ELEANOR											
2002		18	P1354		4800	9700	4,65600									
3001								4K	2	281	5800	2450	8250	T C I		
4201		CERRO MINING COMPANY OF CANADA LIMITED														
4601		20 COMMANDER BL TORONTO ONT M1S 3L9 ATT. MC. ROBERT SPRINGS CO. DIVISION 291 DE LA MONTAGNE H3C 2A8 / L11 (28-580) 2/														
6220		TERRAIN DE STATIONNEMENT														
1001	12037200				287-89 ELEANOR											
2002		18	P1354		4800	9700	4,65600									
2004		18	1353		4800	9700	4,65600									
2006		18	1352		4700	9600	4,51200									
2999							13,82400									
3001								4B	2	281	17300	26100	43400	T C I		
4211		KING S TRANSFER VAN LINES INC														
4611		287 ELEANOR H3C 2C1														
1001	12037300				LOT ELEANOR											
2002		18	P1351		5300	9200	4,87600									
2004		18	P1351		3700	9000	3,33000									
2999							8,20600									
3001								7A		281	16300		16300	T V I	1844	
4204		LA COMMISSION DES ÉCOLES CATHOLIQUES DE MTL														
4601		3737 SHERBROOKE E H1X 3B3														
6001		CER. Prop. RECH														
7001		OTTAWA														
7002		TRAVERSEZ														
7003		OTTAWA														
1001	12037400				LOT ELEANOR											
2002		16	P1365		5800	4710	3,62300									
2002						4700										

VERSO

12037310

C.R.T.

4001 King's Transfer Van Lines Inc

4001 277 Pleasant Ave 201

CERT.	EFF.	B
11/19	11/18	132

CODE	COMPTE	EMPLACEMENT - NOM, PROFESSION, RÉSIDENCE						RECEZP	RECEZP	RECEZP	RECEZP	RECEZP	RECEZP	RECEZP	RECEZP	RECEZP	RECEZP	RECEZP	VALEUR EN DOLLARS			MUNICIPAL	REMARQUES	
		DIV. CAD.	CADASTRE	SUBDIVISION	FRONT	PROFONDEUR	SUPERFICIE												CATÉGORIE BÂTIMENT	SCOLAIRE	TERR. P. C.			TERRAIN
3001	12037400													7A	2	281		7400		7400	T V I			
4201		CERRO MINING OF CANADA LTD						CA																
4601		291 DE LA MONTAGNE NE H3C 2A9																						
5701		ATT. MC ROBERT SPRING CO. DIVISION / 161(24-5-80) S/																						
		291 DE LA MONTAGNE H3C 2A8																						
1001	12037500																							
2002		18	1364-2		4525	5600					2,82500													
2002					4840	7050																		
3001														7A	2	281		3200		3200	T V I			
4201		CERRO MINING OF CANADA LTD						CA																
4601		291 DE LA MONTAGNE H3C 2A9																						
		ATT. MC ROBERT SPRING CO. DIVISION / 161(24-5-80) S/																						
		291 DE LA MONTAGNE H3C 2A9																						
1001	12037600																							
2002		18	1364-1		4605	7050					3,85600													
2002					4840	IRR																		
3001														7A	2	281		4300		4300	T V I			
4201		CERRO MINING OF CANADA LTD						CA																
4601		291 DE LA MONTAGNE H3C 2A9																						
		ATT. MC ROBERT SPRING CO. DIVISION / 161(24-5-80) S/																						
		291 DE LA MONTAGNE H3C 2A9																						
1001	12037700																							
2002		18	1363		5000	IRR					4,11300													
3001														4B	2	281		5150	201050	206200	T C I			
4201		CERRO MINING COMPANY OF CANADA LIMITED						CA																
4601		20 COMMANDER BL TORONTO ONT M1S 2L9																						
		ATT MC ROBERT SPRING CO. DIVISION / 161(24-5-80) S/																						
		291 DE LA MONTAGNE H3C 2A9																						
1001	12037850																							
1002																								
2002		18	1362	3	4775	6900					4,30000													
2002					4800	9350																		
2004		18	1362	1	5075	9750					5,02000													
2004					4675	10833																		
2006		18	1362	4	4475	9350					4,82000													
2006					4800	9800																		
2008		18	1361		4800	IRR					5,63200													
2010		18	1362	2	5075	8675					4,44000													
2010					4675	9750																		
2999											24,11200													

CODE	COMPTÉ	EMPLACEMENT - NOM, PROFESSION, RÉSIDENCE					MUNICIPAL	REMARQUES										
		DIV. CAD.	CADASTRE	SURDIVISION	FRONT	PROFONDEUR			SUPERFICIE	SCOLAIRE	VALEUR EN DOLLARS							
3001	12037850																	
4201		CERRO MINING COMPANY OF CANADA LIMITED					CA	2										
4601		28 COMMANDER BL TORONTO ONT M1S 3L9 ATT. MC ROBERT SPRING CO. DIVISION / (61) (24-5-80) / 291 DE LA MONTAGNE H3C2A9																
1001	12037900																	
2002																		
3001																		
4201		CERRO MINING COMPANY OF CANADA LIMITED					CA	2										
4601		28 COMMANDER BL TORONTO ONT M1S 3L9 ATT. MC ROBERT SPRING CO. DIVISION / (61) (24-5-80) / 291 DE LA MONTAGNE H3C2A9																
7002		WILLIAM																
1001	12038100																	
2002																		
3001																		
4201		M. JEAN PAUL LAGACE, CHAUFFEUR					CA	1										
4601		372 ELEANOR H3C 2C2																
7001		BARRE																
1001	12038150																	
2002																		
2002																		
3001																		
4201		CHATEAU DES ERABLES INC					CA	1										
4601		1198 DE LA MONTAGNE H3G 1Z1																
1001	12038230																	
2002																		
2002																		
3001																		
4201		CHATEAU DES ERABLES INC					CA	1										
4601		1198 DE LA MONTAGNE H3G 1Z1																

VERS

12038100

1951

4602 M. Vincent Zucchi, journaliste
4602 2198 bl. de Maisonneuve O. H3H 1L1

1/10/51
S.M.

CODE	COMPTE	EMPLACEMENT - NOM, PROFESSION, RÉSIDENCE					C. C. P. N. P. R. C. S. P. M. F. S. S.	C. C. P. N. P. R. C. S. P. M. F. S. S.	C. C. P. N. P. R. C. S. P. M. F. S. S.	SCOLAIRE		VALEUR EN DOLLARS			MUNICIPAL	REMARQUES		
		DIV. CAD.	CADASTRE	SUBDIVISION	FRONT	PROFONDEUR				SUPERFICIE	BRAND	TERR. P. C.	TERRAIN	BÂTISSÉ			TOTAL	
1001	12038260	422-26 ELEANOR																
2002		18	1263	1	3460	2980	1,03400											
2002						3000												
3001									2C	2	2B1	1300	7800	9100	T	R	1	
4201		CHATEAU DES ERABLES INC																
4601		1198 DE LA MONTAGNE H3G 1Z1																
7001		NOTRE DAME O																
7002		DEBUT DE MONTAGNE DE LA																
7003		NOTRE DAME O																
1001	12038280	417-423 DE LA MONTAGNE																
2002		18	P1270		8430	2670	2,17900											
2002						2500												
2004		18	P1270		8430	330	35000											
2004						500												
2999							2,52900											
3001									2D	2	2B1	5700	7200	12900	T	R	1	
4211		FRANCAVA REAL ESTATE LTD																
4611		612 ST JACQUES																
7001		BARRE																
7002		385-99 DE LA MONTAGNE VOIR 1282 BARRE																
1001	12038300	375-383 DE LA MONTAGNE																
2002		18	P1271		4021	2700	96500											
2002					3800	1900												
2004		18	P1271		3900	IRR	2,15700											
2004					5600	4500												
2999							3,12200											
3001									2D	2	2B1	4700	53300	58000	T	R	1	
4202		CHATEAU DES ERABLES INC																
4602		1196 DE LA MONTAGNE H3G 1Z1																
1001	12038400	LOT DE LA MONTAGNE																
2002		18	P1279		9621	IRR	7,65000											
3001									7C	2	2B1	19100		19100	T	V	1	
4201		CORPORATION DE GESTION IMPERIAL-IMPERIAL HOLDINGS																
4301		CORPORATI																
4601		5490 ROYALMOUNT AV #200 H4P 1H7																

REV. EFF. 9/7/80 1/1/80

REV. EFF. 2/1/80 1/7/80

CODE	COMPTE	EMPLACEMENT - NOM, PROFESSION, RÉSIDENCE						REZ-DE-CHAUSSEE	ÉTAGE	CATEGORIE D'IMMEUBLE	SCOLAIRE		VALEUR EN DOLLARS			MUNICIPAL	REMARQUES
		DIV. CAD.	CADASTRE	SUBDIVISION	FRONT	PROFONDEUR	SUPERFICIE				TERR.	TERR. P. C.	TERRAIN	BÂTIMENT	TOTAL		
7001	12038400	WILLIAM															
1001	12038600	<i>lot</i> 331-339 DE LA MONTAGNE															
2002				18 P1370	5010	1700	84800										
2002					4700	1900											
2004				18 P1370	4700	7900	3,70000										
2004					4310	7800											
2999							4,54800										
3001									70	1	281	7950	7000	15000	T V 1		
4201		MR GEORGE FIOTAKIS, CONTRACTEUR															
4601		335 ODE LA MONTAGNE H3C 2A9															
1001	12038700	<i>lot</i> 319-329 DE LA MONTAGNE															
2002				18 1349	5600	10000	5,60000										
3001									70	1	281	9800	3300	13000	T V 1		
4201		MR JOHN LAHRINGS, RESTAURATEUR															
4601		1000 MONPELLIER V. ST. LAURENT H4L 4R2															
1001	12039000	297-291 DE LA MONTAGNE															
2002				18 1368	3733	9600	3,58400										
2004				18 1367	4960	9600	4,75200										
2004						9800											
2999							8,33600										
3001									70	2	281	14600	61050	75650	T V 1		
4201		CERRO MINING COMPANY OF CANADA LIMITED															
4601		30 COMMANDEUR BL TORONTO ONT M1S 3L7 ATT. MC ROBERT SPRING CO DIVISION / 681 (28-5-80) S/															
1001	12039100	LOT DE LA MONTAGNE															
2002				18 1366	IRR	IRR	4,17700										
3001									70	2	281	7300		7300	T V 1		
4201		CERRO MINING COMPANY OF CANADA LTD															
4601		291 DE LA MONTAGNE H3C 2A9 ATT. MC ROBERT SPRING CO DIVISION / 681 (28-5-80) S/															
1001	12039260	LOT DE LA MONTAGNE															

CERT.	EFF.
31/8/80	1/10/80

CERT.	EFF.
29/8/80	1/10/80

CODE	COMPTE	EMPLACEMENT - NOM, PROFESSION, RÉSIDENCE						N°	N°	CATEGORIE	VALEUR EN DOLLARS			MUNICIPAL	REMARQUES	
		DIV. CAD.	CADASTRIK	SUBDIVISION	FRONT	PROFONDEUR	SUPERFICIE				RENT	RENT	RENT			TERRAIN
2002 2002	12039250	18	P1364	3	9650 9680	IRR 7287	6,39100									
3001									78	2	281	11100	11100	T V		
4201 4601		CERRO MINING COMPANY OF CANADA LTD 291 DE LA MONTAGNE H3C 2A9 ATT. MC ROBERT SPRING CO. DIVISION 291 DE LA MONTAGNE H3C2A9 (L81(26-500) E/						CA	1							
1001	12039400	LOT DE LA MONTAGNE														
2002		18	P1365		3250	IRR	2,20000									
3001									78	2	281	4550	4550	T V	1	
4201 4601		CERRO MINING OF CANADA LTD 291 DE LA MONTAGNE H3C 2A9 ATT. MC ROBERT SPRING CO. DIVISION 291 DE LA MONTAGNE H3C2A9 (L81(26-500) E/						CA	1							
7001		OTTAWA														
1001	12039500	LOT DE LA MONTAGNE														
2002		16	P1426			IRR	4,00000									
3001									78	1	281	8100	8100	T V	1	
4204 4604		MISS MARY CLARKE 4045 DE LA PAIX H4J 1P9						CA	1							
1001	12039600	LOT DE LA MONTAGNE														
2002		18	P1426			IRR	2,66000									
3001									78	1	281	4650	4650	T V	1	
4201 4601		M. EDGAR SAVOIE, ENTREPRENEUR 1272 EGAN AV VERDUN H4H 1W7 1375 Bane, H1C-H1						IF	2							
4202 4602		M. LORENZO SAVOIE, ENTREPRENEUR 4100 ST DENIS H2W 2M5 (L81(23-280) D						IF	1							
1001	12039700	LOT DE LA MONTAGNE														
2002		18	P1425		4333	9600	4,16000									
3001									78	2	281	7250	7250	T V	1	
4204 4604		D. DONNELLY LTD 151 MURRAY H3C 2C9 855 Montel de Lisee V. ST-Laurent H4T 1P5 F. 681 (26-11-79) F.O.						CA	3							

12039500

IF I2
4201 M. Edgar Louis, entrepreneur
4601 1272 Egan Verdun H4H 1W7
IF I1
4202 M. Louis Savard, entrepreneur
4602 4100 St. Denis H2W 2M5

20/81 9/78 7/12/81

CODE	COMPTE	EMPLACEMENT - NOM, PROFESSION, RÉSIDENCE						CATEGORIE BÂTIMENT	SCOLAIRE		VALEUR EN DOLLARS			MUNICIPAL	REMARQUES	
		DIV. CAD.	CADASTRE	SUBDIVISION	FRONT	PROFONDEUR	SUPERFICIE		TERR. P. C.	TERRAIN	BÂTISSE	TOTAL				
1001	12039900	LOT DE LA MONTAGNE														
2002		18 1424			9475	9600	9,09600									
3001								78	2 281	15900			15900	T V I		
4204		D CONNELLY LTD						CA								
4604		191 MURRAY H3C 204 255 Front de Rivière F. 681 (26-11-79) FD														
7001		215-193 DE LA MONTAGNE VOIR 190 MURRAY														
1001	12040800	187-191 DE LA MONTAGNE														
2002		18 P1422			4700	9600	4,26700									
2002					3360	IRR										
3001								20	2 281	7450	17550		25000	T R I		
4211		DESTINATION HABITAT INC						CA								
4611		187 DE LA MONTAGNE H3C 2A6														
5701		ATT JEAN RAYMOND Le Tremblay														
5702		129 AV. QUÉBÉES OUTREMONT H2V 3V8 464 St-Jean H24-381 F681(9/10/80) f														
1001	12040900	181-185 DE LA MONTAGNE														
2002		18 P1422			4650	9600	4,46500									
3001								4A	2 281	7800	1000		8800	T R I		
4201		DESTINATION HABITAT CENTRE VILLE						CF			7800	39400		47200		
4601		129 AV. QUÉBÉES OUTREMONT H2V 3V8 464 St-Jean APP. 400 H2V 2S1 F681(26-11-79) FD														
1001	12041000	147-175 DE LA MONTAGNE														
2002		18 1421			7420	9600	7,16900									
3001								20	1 281	12550	27450		40000	T R		
4212		MR GEORGE LAMBRINOS, RESTAURANT KEEPER						7A								
4612		151 DE LA MONTAGNE														
4213		MR LOUIS LAMBRINOS, RESTAURANT KEEPER						1A								
4613		4675 ST-URBAIN H2T 2V9 1080 St-Tumpellier V. St-Laurent H4L4R2														
1001	12041025	161-165 DE LA MONTAGNE														
1002	12041100	1201-1193 WELLINGTON														
2002		18 P1420			4390	6400	3,08000									
2002					5260											

CERT.	EFF.
31/10/80	1779
	95

ANNULÉ

Date sur
12041025
113041050

CERT.	EFF.
16/4/81	387
	1818
	125

COMMUNAUTÉ URBAINE DE MONTRÉAL
MONTREAL URBAN COMMUNITY

RÔLE D'ÉVALUATION DES IMMEUBLES POUR L'EXERCICE FINANCIER
VALUATION ROLL OF IMMOVABLE PROPERTIES FOR THE FISCAL YEAR

SERVICE D'ÉVALUATION
VALUATION DEPARTMENT

1980

CODE	COMPTE ACCOUNT	EMPLACEMENT - NOM, PROFESSION, RÉSIDENCE LOCATION - NAME, OCCUPATION, RESIDENCE						MÉTRES CENTIMÈTRES MÉTRES	MÉTRES CENTIMÈTRES MÉTRES	MÉTRES CENTIMÈTRES MÉTRES	MÉTRES CENTIMÈTRES MÉTRES	MÉTRES CENTIMÈTRES MÉTRES	MÉTRES CENTIMÈTRES MÉTRES	VALEUR EN DOLLARS VALUE IN DOLLARS			MUNICIPAL	REMARQUES REMARKS
		DIV. CAD. CAD. DIV.	CADASTRE	SUBDIVISION	FRONT FRONTAGE	PROFONDEUR DEPTH	SUPERFICIE SURFACE							TERRAIN LAND	BÂTIMENT BUILDING	TOTAL		
1001	12041025			167-175 de la Montagne														
2002		18	P1421		7420 IRR	8449 5600	674000											
3001										2D	2B1	11800	27450	39250	T	B 1	Horcellement Prov 12041000	
4201				M. Louis Lambrinos, restaurant keeper														
4601				1080 bl Montpellier V St Laurent H4L 4R2														
1001	12041050			Lot de la Montagne														
2002		18	P1421		6470 6347	1151 164	41900											
3001										7A	2B1	760		750	T	V	Horcellement Prov 12041000	
4201				Les Immeubles Raymond Robert Inc														
4601				53 Cr de la Moselle St Lambert J4S 1W1														

CERT. EFF. 21
14/14181 21/18160 125

CERT. EFF. 21
14/14181 21/18160 125

CODE	COMPTE	EMPLACEMENT - NOM, PROFESSION, RÉSIDENCE					MUTUAL	MUNICIPAL	VALEUR EN DOLLARS				REMARQUES					
		DIV. CAD	CADASTRE	SUBDIVISION	FRONT	PROFONDEUR			SUPERFICIE	CATÉGORIE BÂTIMENT	SCOLAIRE	TERR. P. C.		TERRAIN	BÂTISSE	TOTAL		
1001	12042000																	
2002																		
3001																		
4211																		
4611																		
6220																		
1001	12042100																	
2002																		
2002																		
3001																		
4211																		
4611																		
1001	12042200																	
2002																		
2002																		
2004																		
2999																		
3001																		
4204																		
4604																		
7001																		
7002																		
7003																		
1001	12042500																	
2002																		
3001																		
4211																		
4611																		
4212																		
4612																		
5701																		
7001																		
7002																		
7003																		
7004																		

CERT	GP	
24/10	1/1/80	83

CODE	COMPTE	EMPLACEMENT - NOM, PROFESSION, RÉSIDENCE					M	P	R	S	C	C	S	VALEUR EN DOLLARS			MUNICIPAL	REMARQUES
		DIV. CAD.	CADASTRE	SUBDIVISION	FRONT	PROFONDEUR								SUPERFICIE	SCOLAIRE	TERR. P. C.		
4214 4614	12042770	MR HNAHI P KERN 2235 BARCLAY AV H35 1J4																
7001 7002		RICHMOND DU SEMINAIRE																
1001 2002 3001	12042900 A-47290 2-7-80	LOT BASIN 18 P1408			3200	6360												
4201 4601		LA MACHINERIE HUDSON INC 1344 BASIN H3C 1W2																
1001 2002 3001	12043000 A-47290 2-7-80	LOT BASIN 18 P1407			3200	6390												
4201 4601		LA MACHINERIE HUDSON INC 1344 BASIN H3C 1W2																
1001 2002 3001	12043100 A-47290 2-7-80	LOT BASIN 18 P1406			3200	6390												
4201 4601		LA MACHINERIE HUDSON INC 1344 BASIN H3C 1W2																
1001 2002 3001	12043200 A-47290 2-7-80	LOT BASIN 18 P1405			3200	12730												
4201 4601		LA MACHINERIE HUDSON INC 1344 BASIN H3C 1W2																
1001 2002	12043300 A-47290 2-7-80	LOT BASIN 18 P1404			188	188												

VERSO

VERSO

VERSO

VERSO

120429.00

C.F.R. 1

4202 Seguin Mackenzie Ltd

4602 1306 Basin H3L 1W2

CERT.	EFF.	11
24.11.82-7.80.99M		

120430.00

C.F.R. 1

4202 Seguin Mackenzie Ltd

4602 1306 Basin H3L 1W2

CERT.	EFF.	11
24.11.82-7.80.99M		

120431.00

C.F.R. 1

4202 Seguin Mackenzie Ltd

4602 1306 Basin H3L 1W2

CERT.	EFF.	11
24.11.82-7.80.99M		

120432.00

C.F.R. 1

4202 Seguin Mackenzie Ltd

4602 1306 Basin H3L 1W2

CERT.	EFF.	11
24.11.82-7.80.99M		

SERVICE D'ÉVALUATION

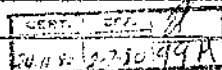
CODE	COMPTE	EMPLACEMENT - NOM, PROFESSION, RÉSIDENCE					CATEGORIE BÂTIMENT	SCOLAIRE		VALEUR EN DOLLARS			MUNICIPAL	REMARQUES
		DIV. CAD.	CADASTRE	SUBDIVISION	FRONT	PROFONDEUR		SUPERFICIE	TERR. P. C.	TERRAIN	BÂTISSÉ	TOTAL		
3001	12043300						78	2	281	5250		5250	T V 1	
4201		LA MACHINERIE HUDSON INC					CF							
4601		1344 BASIN H3C 1W2												
7001		DE LA MONTAGNE												
7002		DEBUT DE OLIER												
7003		GALLERY SQUARE												
7004		1307 OLIER, VOIR 164 GALLERY SQUARE												
1001	12043600	LOT OLIER												
2002	A47290 2-7-80	18 P1404		IRR	IRR	1,08600								
3001							78	2	281	1900		1900	T V 1	
4201		LA MACHINERIE HUDSON INC					CF							
4601		1344 BASIN H3C 1W2												
1001	12043700	LOT OLIER												
2002	A.47290 2-7-80	18 P1404		3200	6390	2,04400								
3001							78	2	281	3600		3600	T V 1	
4201		LA MACHINERIE HUDSON INC					CF							
4601		1344 BASIN H3C 1W2												
1001	12043800	LOT OLIER												
2002	A.47290 2-7-80	18 P1407		3200	6390	2,04400								
3001							78	2	281	3600		3600	T V 1	
4201		LA MACHINERIE HUDSON INC					CF							
4601		1344 BASIN H3C 1W2												
1001	12043900	1333-37 OLIER												
2002	A47290 2-7-80	18 P1408		3200	6390	2,04400								
3001							48	2	281	3600	36600	40400	T C 1	
4201		LA MACHINERIE HUDSON INC					CF							
4601		1344 BASIN H3C 1W2												

12043300

CFM1

4202 Seguin Mackenzie Ltd

4602 1306 Basin H3C 1W2

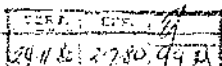


12042600

CFM1

4202 Seguin Mackenzie Ltd

4602 1306 Basin H3C 1W2

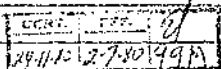


12043700

CFM1

4202 Seguin Mackenzie Ltd

4602 1306 Basin H3C 1W2




12042800

CFM1

4202 Seguin Mackenzie Ltd

4602 1306 Basin H3C 1W2




12043900

CFM1

4202 Seguin Mackenzie Ltd

4602 1306 Basin H3C 1W2



CODE	COMPTE	EMPLACEMENT - NOM, PROFESSION RÉSIDENCE					RECAP	RECAP	RECAP	RECAP	RECAP	SCOLAIRE		VALEUR EN DOLLARS			MUNICIPAL	REMARQUES	
		DIV. CAD.	CADASTRE	SUBDIVISION	FRONT	PROFONDEUR						SUPERFICIE	TA	TECH. P.C.	TERRAIN	BÂTISSÉ			TOTAL
1001	12044000			LOT OLIER															
2002				18 1409		38370	12790	49,07500											
3001											6B	201	68900		68900		EQ3	18-2	
4204				LA VILLE DE MONTRÉAL (SERVICE DES IMMEUBLES)					98	1									
4604				275 NOTRE-DAME, E. H2Y 1C6															
6001				TERRAIN DE JEUX GALLERY															
7001				SEMINAIRE															
7002				TRAVERSEZ															
7003				DU SEMINAIRE															
1001	12044100			<i>lot</i> 115 DU SEMINAIRE															
2002				18 1410		3106	13198	4,16500											
2002						3202	13148												
2004				18 P1411		11691	13148	15,85200											
2004						12641	12993												
2999								20,00700											
3001											1A	251	37600 37600	5200 14400	44800 52000		EQ1	18-1	
4202				GOUVERNEMENT FEDERAL MINS. TRAVAUX PUBLICS					98	1									
4602				2001 UNIVERSITY H3A 2A6															
				ATT: Directeur Canant du Québec F.81 (26-11-79)															
				1369 Bourgogne															
				C.P. 327 Chambly J3L 1Y4															
1001	12044200			1340 OLIER															
2002				18 P1412		IRR	IRR	41,21600											
3001											4C	2 281	72150	126250	198400		T V 1		
4202				MELDRAH INVESTMENTS LTD					CA	1									
4602				900 VICTORIA SQ #720 H4Z 1A0															
5701				ATT LAFLEUR & BROWN															
5702				900 VICTORIA SQ #720 H4Z 1A0															
1001	12044260			LOT ARR OLIER															
2002				18 P1412															
2004				18 P1413															
2008				18 P5510															
2999								1,53600											
3001											7B	2 281	2300		2300		T V 1		
4201				THE ASBESTOS COVERING CO LTD					CA	1									
4601				108 GALLERY SQ H3C 3R3															
6900				OCC CANAL LACHINE PARC CANADA RE 12063460															

CERT.	EFF.
4/9/79	67

CERT.	EFF.
27-11-79	1-1-80

CODE	COMPTE	EMPLACEMENT - NOM, PROFESSION, RÉSIDENCE					CATEGORIE BÂTIMENT	SCOLAIRE		VALEUR EN DOLLARS			MUNICIPAL	REMARQUES	
		DIV. CAD.	CADASTRE	SUBDIVISION	FRONT	PROFONDEUR		SUPERFICIE	GRD	TERR. P.C.	TERRAIN	BÂTISSÉ			TOTAL
1001 1002	12044300	1300706	OLIER												
		106	GALLERY SQ												
2002		18 P1413			9600	19200					19,54800				
2004		18 P1414			11000	IRR					94800				
2004					IRR	IRR									
2999											20,54400				
3001									4J	2	281	41800	163400	205200	T C 1
4212		THE ASBESTOS COVERING COMPANY LIMITED													
4612		106 GALLERY SQ H3C 3R3													
7001		GALLERY SQUARE													
7002		DEBUT DE RIOUX													
7003		DE LA MONTAGNE													
7004		240-150 RIOUX VOIR 248 DE LA MONTAGNE													
7005		BASIN													
7006		DEBUT DE SEMINAIRE DU CÔTÉ OUEST													
7007		DE LA MONTAGNE													
7008		OTTAWA													
7009		CANAL LACHINE													
7010		TRAVERSEZ CÔTÉ EST													
7011		DOCK													
7012		115 DU SEMINAIRE VOIR RUE OLIER 12044100													
7013		OLIER													
7014		BASIN													
7015		151-195 DU SEMINAIRE VOIR 248 DE LA MONTAGNE													
7016		OTTAWA													
1001	12044600	261 DU SEMINAIRE													
2002		18 1376			4200	7460					2,80700				
2002						5930									
3001									4B	1	281	4900	27050	31950	T C 1
4204		MR JAMES D TELFER, CONTRACTOR													
4604		261 DU SEMINAIRE H3C 2A4													
7001		DE LA MONTAGNE													
7002		DEBUT DE ST THOMAS													
7003		WILLIAM													
1001	12044700	301 ST THOMAS													
2002		18 P1383			4200	IRR					5,46300				
2004		18 1382			4200	IRR					3,40200				
2006		18 1384			7860	10460					8,20300				
2008		18 1381			3760	10460					3,91800				
2010		18 1380			3900	10460					4,07500				
2012		18 1379			14920	20888					31,16700				
2014		18 1378			12789	20888					26,71400				
2999											82,96200				
3001									5D	2	281	149500	529700	679200	T C 1

CODE	COMPTE	EMPLACEMENT - NOM, PROFESSION, RÉSIDENCE						F	L	P	R	C	C	C	C	C	C	MUNICIPAL	REMARQUES	
		DIV. CAD.	CADASTRE	SUBDIVISION	FRONT	PROFONDEUR	SUPERFICIE													CATÉGORIE BÂTIMENT
													TERRAIN	RATISSE	TOTAL					
4204	12044700	WENT REALTY INC																		
5701		LES ENTREPRISES BONAVENTURE LTÉE																		
5702		1390 WILLIAM H3C 1A9																		
7001		OTTAWA																		
7002		TRAVERSEZ																		
7003		OTTAWA																		
7004		WILLIAM																		
7005		DEBUT DE BARRE																		
7006		ELEANOR																		
1001	12044900	LOT BARRE																		
2002			18 1275		5760	4260									2,12400					
3001																				
4201		MME PAUL VANIER (MONIQUE ROCH)																		
4601		2555 NAVRE DES ILES H7W 4R4																		
1001	12045000	1242-52 BARRE																		
2002			18 1274												4,89200					
3001																				
4202		CHATEAU DES ERABLES INC																		
4602		1198 DE LA MONTAGNE H3G 1Z1																		
1001	12045100	1256-72 BARRE																		
2002			18 1273												9,44400					
2499																				
3001																				
4202		CHATEAU DES ERABLES INC																		
4602		1198 DE LA MONTAGNE H3G 1Z1																		
1001	12046200	1274-80 BARRE																		
2002			18 1272		4260	1RR									4,90800					
3001																				
4202		CHATEAU DES ERABLES INC																		
4602		1198 DE LA MONTAGNE H3G 1Z1																		

CODE	COMPTE	EMPLACEMENT - NOM, PROFESSION, RÉSIDENCE						CATEGORIE RATIMENT	SCOLAIRE		VALEUR EN DOLLARS			MUNICIPAL	REMARQUES
		DIV. CAD.	CADASTRE	SUBDIVISION	FRONT	PROFONDEUR	SUPERFICIE		TAUX	TERR. P. C.	TERRAIN	BÂTISSE	TOTAL		
1001 1002	12045300														
2002															
2002															
2004															
2004															
2999															
3001															
4202															
4602															
7001															
7002															
7003															
1001	12045400														
2002															
2004															
2004															
2008															
2008															
2010															
2012															
2014															
2014															
2016															
2016															
2018															
2018															
2020															
2020															
2022															
2022															
2024															
2024															
2026															
2026															
2028															
2028															
2030															
2030															
2032															
2032															
2034															
2034															
2999															
3001															
4201															
4601															
7001															
7002															
7003															

CODE	COMPTE	EMPLACEMENT - NOM, PROFESSION, RÉSIDENCE						SCOLAIRE			VALEUR EN DOLLARS			REMARQUES	
		DIV. CAD.	CADASTRE	SUBDIVISION	FRONT	PROFONDEUR	SUPERFICIE	CATÉGORIE BÂTIMENT	TERR. P. C.	TERRAIN	BÂTISSE	TOTAL			
1001	12045550		425	GUY											
2002	A-52165	18	1206	19	7400	2040	1,50400								
2004	24-10-80	18	1206	18	7400	2040	1,50400								
2004		18	1206	1	10206	16966	17,32100								
2006					10210	17010									
2008		18	1206	14	7400	2040	1,50400								
2010		18	1206	15	7400	2040	1,50400								
2012		18	1206	16	7400	2040	1,50400								
2014		18	1206	17	7400	2040	1,50400								
2999							26,34500								
3001								40	2	281	50000	370000	420000	T.C. 1	
4211		BENJAMIN HEWS CO. LTD													
4611		425 GUY H3J 1T1													
7001		LUSIGNAN													
1001	12046100		1465-67	BARRE											
1002			455-459	LUSIGNAN											
2002		18	1206	22	2440	7400	1,81300								
2004		18	1206	P21	840	7400	62300								
2999							2,43600								
3001								20	1	281	3650	14350	18000	T.M. 1	
4211		M GIACINTO MESIANO, JOURNALIER													
4611		457 LUSIGNAN H3C 1Y7													
4212		M NAZZARENO DONATO, MECANICIEN													
4612		1533 NOTRE DAME O 34													
1001	12046200		1461-59	BARRE											
2002		18	1206	23	2440	7400	1,81300								
3001								20	1	281	2700	8150	10850	T.M. 1	
4204		M GEORGES BERICHON, COMMIS													
4604		1451 BARRE													
1001	12046300		LOT	BARRE											
2002		18	1206	24	2460	7400	1,81300								
2004		18	1206	25	2590	7700	1,90000								
2004					2400										
2999							3,66300								
3001								7A	2	281	5500		5500	T.M. 1	
4211		BARRE STREET REALTY COMPANY													
4611		1380 BARRE													

1204 5550

CFNI

4201 St. Nicholas Benjamin Hill
4601 425 July 135 FT 1

CERT.	ET	Ro
11/3/1120/10/60		11000

CODE	COMPTE	EMPLACEMENT - NOM, PROFESSION, RÉSIDENCE					C.C.A. R.C.S.P.	C.C.T. R.C.T.	SCOLAIRE		VALEUR EN DOLLARS			MUNICIPAL	REMARQUES
		DIV. CAD.	CADASTRE	SUBDIVISION	FRONT	PROFONDEUR			SUPERFICIE	0400	TERR. P. C.	TERRAIN	BÂTISSE		
1001	12046350			1435	BARRE										
2002				18	P1227	4000	8300								
2004						3950									
2004				18	P1228	4000	8360								
2999						3950									
3001															
4201															
4601															
4202															
4602															
4203															
4603															
7001															
1001	12046400				LOT BARRE										
2002				18	P1234	3420	4330								
2004				18	P1234	4390	IRR								
2999															
3001															
4201															
4601															
6220															
1001	12046450				LOT BARRE										
2002				18	1235	4350	8000								
2002						4300									
2004				18	P1238	4050	9500								
2004						4000									
2006				18	P1239	4950	9500								
2008				18	P1237	IRR	IRR								
2010				18	1241	4800	5670								
2010							5770								
2999															
3001															
4211															
4611															
6220															
7001															
7002															
7003															
7004															

CODE	COMPTE	EMPLACEMENT - NOM, PROFESSION, RÉSIDENCE					P. C. 4/4	P. C. 4/4	P. C. 4/4	P. C. 4/4	P. C. 4/4	P. C. 4/4	P. C. 4/4	VALEUR EN DOLLARS			MUNICIPAL	REMARQUES
		DIV. CAD.	CADASTRE	SUBDIVISION	FRONT	PROFONDEUR								SUPERFICIE	SCOLAIRE	TERR. P. C.		
1001	12047100																	
2002			18 1269		4430	8430												
3001																		
4201		M EDGAR SAVOIE, ENTREPRENEUR																
4601		1285 BARRE H3C INI																
4202		MME EDGAR SAVOIE (OIANE LAUZON)																
4602		1285 BARRE H3C INI																
4203		M LORENZO SAVOIE, ENTREPRENEUR																
4603		4100 ST DENIS																
1001	12047200		1275															
2002		1275 ST BARRE			4210	8430												
3001																		
4201		E L SAVOIE ROOFING LTD																
4601		1275 BARRE H3C INI																
1001	12047350																	
2002		18 1267			4300	8430												
2009		18 1266			4190	8430												
2006		18 1265			2700	8425												
2008		18 1264			2150	8425												
2999																		
3001																		
4201		MR WALTER HAAS, MERCHANT																
4601		1254 NOTRE DAME O H3C INI																
1001	12047600																	
2002		18 1263 4			4290	8050												
2002		IRR				5190												
3001																		
4201		CHATEAU DES ERABLES INC																
4601		1190 DE LA MONTAGNE H3G 121																
7001		ELEANOR																
7002		DEBUT DE AQUEDUC DE L																
7003		NOTRE DAME O																
1001	12047700																	
1002		425-27 DE L AQUEDUC																
		1335 BARRE																

CODE	COMPTE	EMPLACEMENT - NOM, PROFESSION, RÉSIDENCE					CATEGORIE BÂTIMENT	SCOLAIRE		VALEUR EN DOLLARS			MUNICIPAL	REMARQUES	
		DIV. CAD.	CADASTRE	SUBDIVISION	FRONT	PROFONDEUR		SUPERFICIE	DATE	TERR. P. C.	TERRAIN	BÂTISSÉ			TOTAL
2002	12047700	18	1247		4300	6570	3,67900								
2004		18	1249		4000	5000	2,00000								
2999							5,67900								
3001								4F	1	2B1	7500	37900	45500	T	C 1
4204								1F							
4604															
4205								2F							
1001	12047800														
2002		18	1240		4210	6290	2,66700								
3001								7B	1	2B1	4050		4050	T	V 1
4204								1F							
4604															
7001															
7002															
7003															
1001	12047900														
2002		18	1242		5080	5640	2,87700								
2002						5750									
3001								4J	1	2B1	5900	16100	21500	T	C 1
3001															
3001															
4204								2A							
5701															
5702															
1001	12048000														
2002		18	1243-A		2940	4800	3,60900								
2002					4900	4900									
3001								4B	1	2B1	4750	19050	23000	T	C 1
4206								1F							
4604															
1001	12048100														
2002		18	1243		2600	1FR	1,28300								

CODE	COMPTE	EMPLACEMENT - NOM, PROFESSION, RÉSIDENCE					RECORD	REF.	CATEGORIE BÂTIMENT	SCOLAIRE		VALEUR EN DOLLARS			REMARQUES
		DIV. CAD	CADASTRE	SUBDIVISION	FRONT	PROFONDEUR				SUPERFICIE	TERR. P. C.	TERRAIN	BÂTISSÉ	TOTAL	
3001	12048100							MA 20				1600	1600	1600	19/180 1/120 89
4201		M	PIERRE FLEURANT, ANTIQUAIRE					1F	1						
4601			430 DE L'ARQUEOUC H3C 126												
7001			NOTRE DAME OUEST												
7002			DEBUT DE VERSAILLES												
7003			NOTRE DAME OUEST												
1001	12048200		421-427 VERSAILLES												
2002			18 1233		3260	IRR							2,92700		
3001								20	1	281	3650	6850	10500	T R 1	
4201		MME	CLAUDE GODIN (COLETTE GROLEAU)					2F	1						
4601			8310 CLARK H2P 2N5												
4202		M	EMILE GROLEAU, ADM					1F	2						
4602			4968 STE SUZANNE PIERREFONDS H8Y 129												
4203		M	JEAN GILLES GROLEAU, CONSEILLER					1F	2						
4603			4944 STE SUZANNE PIERREFONDS H8Y 129												
7001			BARRE												
7002			TRAVERSEZ												
7003			BARRE												
7004			NOTRE DAME O												
7005			DEBUT DE LUSIGNAN												
7006			NOTRE DAME O												
7007			477-79 LUSIGNAN VOIR 1MS6 NOTRE DAME O												
1001	12048450		LOT LUSIGNAN												
2002			18 1206 PS		5025	2189							1,09100		
2002					4946										
3001								7A	1	281	1350		1350	T V 1	
4201		M	GUISEPPE DONATO, COMMERÇANT					1F	1						
4601			1430 NOTRE DAME O H3C 1K9												
7001			RUELLE												
7002			455-59 LUSIGNAN VOIR 1467 BARRE												
7003			BARRE												
7004			TRAVERSEZ COTE OUEST												
7005			BARRE												
7006			480 LUSIGNAN VOIR 1500 NOTRE DAME O												
7007			NOTRE DAME												
7008			DEBUT DE GUY												
7009			NOTRE DAME												
7010			455 GUY VOIR RUE NOTRE DAME 12040120												
7011			425 GUY VOIR RUE BARRE 12045560												
7012			BARRE												
7013			355 GUY VOIR RUE BARRE 12045480												
7014			WILLIAM												
7015			TRAVERSEZ COTE OUEST												
7016			WILLIAM												
7017			344-426 GUY VOIR RUE WILLIAM 12045680												

CODE	COMPTE	EMPLACEMENT - NOM, PROFESSION, RÉSIDENCE					MÉTRES	MÉTRES	MÉTRES	MÉTRES	MÉTRES	MÉTRES	MÉTRES	MÉTRES	MÉTRES	MÉTRES	MÉTRES	MÉTRES	MÉTRES	MÉTRES	MÉTRES	REMARQUES
		DIV. CAD.	CADASTRE	SUBDIVISION	FRONT	PROFONDEUR																
7018 7019 7020 7021 7022	12048450	490 GUY VOIR RUE NOTRE DAME 12060140 DEBUT DE RICHMOND NOTRE DAME 441 RICHMOND VOIR 1652 NOTRE DAME RUELLE																				
1001	12048600	425/33 RICHMOND																				
2002 2004 2006 2008 2999		18 1203 7 18 1202 18 1203 5-3	IRR 5400 1330 1300	IRR 10000 1765 1455	4,76300 5,40000 21000 10,37300																	
3001																						
4201 4301 6001		LA VILLE DE MONTRÉAL SERVICE DES IMMEUBLES 275 NOTRE DAME E. H2Y 1C6 FINS PRIVÉES 419 Richmond Voir Gpte 12060140																				
1001	12048660	415 RICHMOND																				
2002 2004 2006 2008 2999		18 P1906 18 P1200 18 P1201	2400 3992 6725 IRR	7100 IRR 16133 IRR 7100	1,70400 4,68300 3,77500 10,16200																	
3001																						
4211 4311		THE GOVERNING COUNCIL OF THE SALVATION ARMY CANADA EAST PO BOX 4021 POSTAL STATION A TORONTO ONT M5W 2S1																				
1001	12048670	377 RICHMOND																				
2002 2004 2006 2008 2999	A-44637 15-5-80	18 P1198 18 P1200 18 P1199	IRR 2600 2611 IRR 5210	IRR 16140 17300 17300 IRR	3,04200 4,56700 7,92900 15,53800																	
3001																						
4202 4302 6101 7001 7002 7003		MR. JOEL M. POLLACK, EXECUTIVE 1179 EMERSON CR. CHOMÉDEY LAVAL H7W 1K6 att. Chic Mate Knitting Corp. 1619 William H3S 1R1 OCCUPATION DU DOMAINE PUBLIC VALEUR 36 WILLIAM CANAL SIDE TRAVERSEZ VERSO f. 601(58-90) S.																				

CERT. 21
4/9/80 17/10/85

1848
CERT. 27
12/1/80 11/1/80 99

12048670

CF NI

4201 98285 Canada Ste- 98285 Canada Ltd

4601 1619 Williams H3J 1A1

29/10/50-15/50-871

CODE	COMPTE	EMPLACEMENT - NOM, PROFESSION, RÉSIDENCE					C	D	E	F	G	H	I	VALEUR EN DOLLARS			MUNICIPAL	REMARQUES
		DIV. CAD.	CADASTRE	SUBDIVISION	FRONT	PROFONDEUR								SUPERFICIE	SCOLAIRE	TERRAIN		
7004 7005	12048670																	
1001	12048700																	
2002 2002				18 P1182	4000	7425 7608				3,04600								
3001												78	2 281	4550		4550	T V 1	
4203 4603				CONTINENTAL SALVAGE COMPANY 1969 QUEBEC LTD 478 MC GILL H2Y 2H2						CA								
1001	12048850																	
2002 2002				18 P1182		7425 7475				5,67300								
2004 2006 2006 2999				18 P1181 18 P1182		3000 5883 3825				2,28200 3,69200 1,64700								
3001												78	2 281	17450		17450	T V 1	
4203 4603				CONTINENTAL SALVAGE COMPANY 1969 QUEBEC LTD 479 MC GILL H2Y 2H2						CA								
7001 7002 7003 7004 7005				WILLIAM 440 RICHMOND, VOIR 1700 NOTRE DAME O. NOTRE DAME OUEST DEBUT DE ST MARTIN NOTRE DAME O.														
1001 1002	12048950			433/31 ST MARTIN 420-30 RICHMOND														
2002 2004 2004 2006 2006 2010 2010 2012 2012 2014 2014 2016 2016 2018 2018 2020 2999				18 P1175 18 1169 P3 18 1169 P4 18 1169 P7 18 P1170 18 P1168 18 1169 P1 18 P1173 18 P1174 18 1169 P2	108 4525 6800 1185 1185 5983 5350 2500 1800 1900 1200 4338 4892 5387 5225 1217	19130 1783 10883 9683 1200 IRR 17367 IRR 5075 5850 6008 17367 IRR 19130 11083			15200 6,16200 1,14700 14200 9,64700 74200 86500 8,22800 7,49700 1,33000 35,93200									

CODE	COMPTE	EMPLACEMENT - NOM, PROFESSION, RÉSIDENCE						C	R	S	C	C	C	VALEUR EN DOLLARS			MUNICIPAL	REMARQUES			
		DIV. CAD.	CADASTRE	SUBDIVISION	FRONT	PROFONDEUR	SUPERFICIE							SCOLAIRE	TERR. P. C.	TERRAIN			BÂTIMENT	TOTAL	
3001	12048950												4C	1	281	53900	221700	275600	T C I		
4204		ESTATE GEORGE KLEIN																			
4604		5174 WESTBURY AVE H3W 2W3																			
5701		ATT JACK KLEIN																			
5702		8904 ST COUURE ST LEONARD H3P 3A5 4166 Pl. Ucau St-Leonard H3A 2J8 Cont 19/9/50 (20/5/50)																			
1001	12049050																				
1002		385-425 ST MARTIN																			
		384 RICHMOND																			
2002					18	1177	5400	17350													
2004					18	P1175	5350	17350													
2004							5242	17350													
2006					18	1169	P5	4423	9708												
2006								9733													
2008					18	1169	P9	7233	10925												
2010					18	1169	P4	3240	9683												
2010								9708													
2012					18	1169	P6	4425	9733												
2012								9758													
2014					18	1169	P7	12290	1200												
2014								9758													
2016					19	1169	P8	2466	10925												
2016					18	P1173	480	3270													
2020					18	P1174	5387	3270													
2022					18	1176	5276	17350													
2999								53,39700													
3001													4C	2	281	60100	258950	339050	T C I		
4201		ENTREPOTS LAPALME INC																			
4601		1435 ISLAND H3K 2N7																			
7001		WILLIAM																			
1001	12049300																				
1002		265 ST MARTIN																			
		1744 WILLIAM																			
2002					18	P1179	21000	8160													
2002							23060	7980													
3001													4B	1	281	35100	111250	146350	T C I		
4204		MR KENNETH GOSSACK																			
4604		1744 WILLIAM H3J 1R4																			
4207		MR FRED GOSSACK, MERCHANT																			
4607		5500 LAVOIE H3W 2J9																			
4210		MR ISRAEL GOSSACK, MERCHANT																			
4610		5510 LAVOIE H3W 2J9																			
4213		MR SOLOMON S GOSSACK, NOTAIRE																			
4610		5718 MC LEAR COTE ST LUC H4W 2G768																			
7001		BASIN																			
7002		CANAL SIDE																			
7003		TRAVERSEZ																			
7004		CANAL SIDE																			

CODE	COMPTE	EMPLACEMENT - NOM, PROFESSION, RÉSIDENCE						CATEGORIE BÂTIMENT	SCOLAIRE		VALEUR EN DOLLARS			MUNICIPAL	REMARQUES
		DIR. CAD.	CADASTRE	SUBDIVISION	FRONT	PROFONDEUR	SUPERFICIE		TYPE	TRRR P. C.	TERRAIN	BÂTISSE	TOTAL		
7005	12049300														
1001	12049400														
1002															
2002					10480	1148	1148	IRR							
2004					6400	1146	1146	7600							
2004					3100	1147	1147	7600							
2999															
3001															
4201															
4401															
7001															
1001	12049600														
2002					4380	1150	1150	5000							
3001															
4204															
4404															
6220															
7001															
1001	12049700														
2002					4475	1156	1156	10150							
2002					4307										
3001															
4202															
4602															
1001	12049800														
2002					3500	1157	1157	10150							
3001															
4202															
4602															

CODE	COMPTE	EMPLACEMENT - NOM, PROFESSION, RÉSIDENCE					* F.C.D. 0348 R002P ***	* P.F.C. ***	C CATÉGORIE MÂTIMENT	SCOLAIRE		VALEUR EN DOLLARS			MUNICIPAL	REMARQUES
		DIV. CAD.	CADASTRE	SUBDIVISION	FRONT	PROFONDEUR				SUPERFICIE	TERR. P. J. C.	TERRAIN	BÂTISSE	TOTAL		
1001	12050000			LOT ST MARTIN												
2002			15 1163		4460	IRR										
3001									6B	2B1		6650		6650	EQ3	1842
4201			LA VILLE DE MONTRÉAL-SERVICE DES IMMEUBLES					9F	1							
4601			275 NOTRE DAME E H2Y 1C6													
6001			RENOVATION URBAINE													
1001	12050100			LOT ST MARTIN												
2002			18 1164		4340	IRR										
3001									6B	2B1		6450		6450	EQ3	1842
4201			LA VILLE DE MONTRÉAL SERVICE DES IMMEUBLES					9F	1							
4601			275 NOTRE DAME E H2Y 1C6													
6001			FINS PRIVÉES													
7001			444 ST MARTIN VOIR 1800 NOTRE DAME O.													
7002			NOTRE DAME O.													
7003			DEBUT DE SEIGNEURS DES													
7004			NOTRE DAME O.													
1001	12050200			LOT DES SEIGNEURS												
2002			18 1159		4000	7600										
3001									4K	2 2B1		4500		4500	T V 1	
4204			BANK OF MONTREAL					CA	1							
4604			PO BOX 1324 PL D ARMES													
6220			TERRAIN DE STATIONNEMENT													
1001	12050300			403 DES SEIGNEURS												
2002			18 1158		3000	12160										
2002					4090											
3001									4F	1 2B1		5850	21700	27550	T C 1	
4201			M MARIO TURMEL, DEBOSSEUR					1F	3							
4601			20 4E RUE DOMAINE VAL BOISE ST PHILIPPE LAPRAIRIE JOL 2													
4701			KO													
4202			M WILFRID TURMEL					1F	2							
4602			ST LEON DE STANDON CTE DORCHESTER													
1001	12050350			LOT DES SEIGNEURS												

VERS

12050200

IFI

4201 M. Daniel Jings, photographs
4601 1850 Notre Dame O. 431 415

20/10/80
11/10/80 86

CODE	COMPTE	EMPLACEMENT - NOM, PROFESSION, RÉSIDENCE					* F. C. A. P. A. P. E. R. C. O. S. T. A. P. R. C. F. A. X.	SCOLAIRE		VALEUR EN DOLLARS			MUNICIPAL	REMARQUES		
		DIV. CAD.	CADASTRE	SUBDIVISION	FRONT	PROFONDEUR		SUPERFICIE	(M. A. S.)	TERR. P. L. C.	TERRAIN	BÂTISSE			TOTAL	
2002 2002	12050350	18 1158	1		10300 10580	IRR 22150	23,62000									
3001								40 75	1	281	33400	59,200	92600			
4202 4602		MME JOSEPH DAGENAI (CLARA BONINI) 5891 BL LA SALLE VERDUN H4H 1R6														
1001	12050425	LOT DES SEIGNEURS														
2002 2002		18 1158	2		8924 IRR	22150 11901	12,18000									
3001								78	2	281	17850		17850	T 1		
4203 4603		G W SADLER COMPANY LIMITED 1845 WILLIAM H3J 1R6														
1001	12050475	LOT DES SEIGNEURS														
2002 2002		18 1927			1490 1460	22050 22030	3,47100									
3001								78	2	281	4950		4950	T 1		
4202 4602		G W SADLER COMPANY LIMITED 1845 WILLIAM H3J 1R6														
1001	12050600	LOT DES SEIGNEURS														
2002 2002		18 1145			8450 10400	IRR	7,68200									
3001								78	1	281	13100		13100	T 1		
4213 4613 4214 4614		MR PAUL WIDNER 3595 DUVERNAY ST HUBERT MRS PAUL WIDNER (WILHELMINA GUBSER) 3595 DUVERNAY ST HUBERT														
1001	12050550	01430 DES SEIGNEURS														
2002 2002		18 P1057			11510 10650	IRR 4500	5,13800									
2004 2006		18 P1057			2570 10650	4500 2000	1,16700 2,18000									
2006 2008 2008 2999		18 P1058			10600 10600 10190	940 9,94060	10,42000 18,86500									

VERS

Laosson

1881

H. David R. Haines Businessman
1855 Buile 1st 185

PREP.	APP.
1/1/1881	1/1/1881
60	

CODE	COMPTE	EMPLACEMENT - NOM, PROFESSION, RÉSIDENCE						CATÉGORIE D'IMMEUBLE	SCOLAIRE	VALEUR EN DOLLARS			MUNICIPAL	REMARQUES	
		DRY. CAD.	CADASTRE	SUBDIVISION	FRONT	PROFONDEUR	SUPERFICIE			TERRAIN	BÂTISSÉ	TOTAL			
4201 4401	12051200	CONTINENTAL AUCTIONEERS LIMITED 478 MCGILL H2Y 2H3						CA	1						
5101		OCCUPATION DU DOMAINE PUBLIC													
7001		RUELLE LONGUEUIL													
1001	12051300	620-624 NOTRE DAME OUEST													
2002		18 1863				3,23000									
3001								48	1 281	91200	111100	182300	T C 1		
4210 4610		MR ANTONIO A GUINTA, CUSTOM TAILOR 537 ABERCORN AV V MONT ROYAL H3R 2E5						IA	2						
1001	12051400	ARR 620 NOTRE DAME O 470-72 RUELLE LONGUEUIL													
2002		18 1863		4050	4880	1,95000									
2002					4750										
3001								4C	2 281	20500	25900	46400	T C 1		
4202 4602		86645 CANADA INC 474 MC GILL H2Y 2H3						CA	1						
1001	12051500	LOT NOTRE DAME O													
2002		18 1864				7,29800									
2002				4600	IRR										
				10137	12736										
3001								4K	1 281	74850		74850	T V 1		
4212 4612		M ANTONIO GUINTA, COMMERCANT 537 ABERCORN AV V MONT ROYAL H3R 2E5						IA	2						
6220		TERRAIN DE STATIONNEMENT													
7001		ST HENRI													
1001	12051600	LOT NOTRE DAME O													
2002		18 P1882				3,94800									
2002					IRR										
2004		18 P1881				1,58400									
2004					IRR										
2999					4950	5,13200									
3001								4K	1 281	59200		59200	T V 1		

CODE	COMPTE	EMPLACEMENT - NOM, PROFESSION, RÉSIDENCE						CATEGORIE BÂTIMENT	SCOLAIRE		VALEUR EN DOLLARS			MUNICIPAL	REMARQUES
		DIV. CAD	CADASTRE	SUBDIVISION	FRONT	PROFONDEUR	SUPERFICIE		TERR.	F. C.	TERRAIN	BÂTISSE	TOTAL		
4201 4601 6220	12051600	MR JAMES ESSARIS, EXECUTIVE 1680 ROCKLAND RD V MONT ROYAL H3P 2Y3						1A	2						
		TERRAIN DE STATIONNEMENT													
1001 2002 2004 2999	12051800	LOT NOTRE DAME O 18 P1881 18 P1882			3100		3,07400 001								
3001								7B	1	281	33000		33000	T V 1	
4201 4601		MR JAMES ESSARIS, EXECUTIVE 1680 ROCKLAND RD V MONT ROYAL H3P 2Y3						1A	2						
1001 2002 2002 2004 2004 2006 2999	12051900	698-704 NOTRE DAME O 18 P1879 18 P1882 18 P1881		5600 5208 300 250 250 128	10368 11267 300 300		5,76600 800 600 5,78000								
3001								4B	1	281	61500	65450	146950	T C 1	
4204 4604		MRS HARRY COHEN (EVA SIMINOVITCH) 6275 LENNOX AV H3S 2X6						EA	CI						
1001 2002 2002	12052000	LOT NOTRE DAME O 18 1878 1			9454 8810	IRR	12,13800								
3001								4K	1	281	117000	4650	121650	T V 1	
4211 4611		MR PHILIP LAPKOVSKY 30%, MERCHANT 365 FRASER V ST LAURENT						1A	2						
4213 4613		MR ABRAHAM LACKSTONE 37 1/2%, MNFTR 3866 KENT AV H3S 1N3						1A	1						
4214 4614		M JEAN CHARLEBOIS 32 1/2%, MNFTR 4608 LAFONTAINE						1F	1						
4220		TERRAIN DE STATIONNEMENT													
1001 2002 2002	12052300	740 NOTRE DAME O 18 1926			19980 20680	IRR	42,11600								

CODE	COMPTE	EMPLACEMENT - NOM, PROFESSION, RÉSIDENCE					P.C.	C.C.	C.C.	C.C.	C.C.	C.C.	VALEUR EN DOLLARS			MUNICIPAL	REMARQUES
		DIV. CAD.	CADASTRE	SUBDIVISION	FRONT	PROFONDEUR							SUPERFICIE	CATÉGORIE BÂTIMENT	SCOLAIRE		
2304 2004 2999	12052300	18	1863	1	1400	9707 9710	1,35900										
3001							43,47500										
4201 4601		Canada Pacifique Ltée att: LA SOCIÉTÉ IMMOBILIÈRE MARATHON L'ÉE 1015 DE LA GAUCHETIÈRE O #1930 H30 2R2 1016 de Riv. Sandetère O. #407, H38 2U2 #100															
1001	12053000																
2002 2002 2004 2999																	
3001																	
4202 4602																	
6101 6220																	
1601	12053100																
2002 3001																	
4201 4601																	
1001	12053300																
2002 2002 2004 2004 2006 2008 2010 2012 2012 2014 2014 2999																	
3001																	

CODE	COMPTE	EMPLACEMENT - NOM, PROFESSION, RÉSIDENCE					F.C.S.	MÉTIER	R.F.C.	CATEGORIE PAYEMENT	SCOLAIRE		VALEUR EN DOLLARS			MUNICIPAL	REMARQUES
		DIV CAD	CADASTRE	SUBDIVISION	FRONT	PROFONDEUR					SUPERFICIE	DR	TR	TERR. P.C.	TERRAIN		
4212	12053300	MR JACK GRANATSTEIN	9/6,	EXECUTIVE			1A	2									
4612		3773 THE BOULEVARD WESTMOUNT															
4213		MR PHILIP WISEMAN	1/6,	EXECUTIVE			1B	3									
4613		779 UPPER BELMONT WESTMOUNT															
4214		MR SAMUEL WISEMAN	1/6,	EXECUTIVE			1B	2									
4614		779 UPPER BELMONT WESTMOUNT															
1001	12053350	LOT NOTRE DAME O															
2002		18 N CAD			3248	17169							5,33700				
2002					3185	16553											
3001									6B	2B1		58650		58650	ED3	15-2	
4201		LA VILLE DE MONTRÉAL SERVICE DES IMMEUBLES					9F	1									
4601		275 NOTRE DAME E. H2Y 1C6															
1001	12053500	LOT NOTRE DAME															
2002		18 1791			3008	6600							2,06600				
2002					3338	7040											
3001									6B	2B1		24800		24800	ED3	16-2	
4204		LA VILLE DE MONTRÉAL (SERVICE DES IMMEUBLES)					9F	1									
4604		275 NOTRE-DAME, E. H2Y 1C6															
6001		MEILLEUR AMENAGEMENT															
7001		UNIVERSITY															
1001	12053660	690 NOTRE DAME O															
2002		18															
3001									5A	2 2B1		147700		147700	T C 1		
4211		CANADIAN NATIONAL RAILWAYS					9A	1									
5701		ATT. TAX COMMISSIONER															
5702		P O BOX 8100 MONTRÉAL H3C 3N4															
6001		BATISSE SEULEMENT BUREAU															
1001	12053670	ARR 890 NOTRE DAME O															
2002		18															
3001									5A	2 2B1		308800		308800	T C 1		
4211		CANADIAN NATIONAL RAILWAYS					9A	1									

CODE	COMPTE	EMPLACEMENT - NOM, PROFESSION, RÉSIDENCE						C	D	E	F	G	SCOLAIRE			VALEUR EN DOLLARS			MUNICIPAL	REMARQUES	
		DIV. CAD.	CADASTRE	SUBDIVISION	FRONT	PROFONDEUR	SUPERFICIE						DATE	TERM.	P. C.	TERRAIN	BÂTISSE	TOTAL			
5701 5702	12053670																				
6001																					
1001 2002 3001	12053680																				
4211																					
5701 5702																					
6001																					
1001 2002 3001	12053690																				
4211																					
5701 5702																					
6001																					
1001 2002 3001	12053705																				
4211																					
5701 5702																					
6001																					
1001 2002 3001	12053715																				
4211																					

CODE	COMPTE	EMPLACEMENT - NOM, PROFESSION, RÉSIDENCE						C. 1	C. 2	C. 3	C. 4	C. 5	C. 6	C. 7	VALEUR EN DOLLARS			MUNICIPAL	REMARQUES		
		DIV. CAD.	CADASTRE	SUBDIVISION	FRONT	PROFONDEUR	SUPERFICIE								CATÉGORIE D'IMMEUBLE	SCOLAIRE	TERRAIN			BÂTISSE	TOTAL
5701 5702	12053715																				
6001																					
1801 2002	12053725																				
3001																					
4211																					
5701 5702																					
1001 2002	12053735																				
3001																					
4211																					
5701 5702																					
1801 2802	12053745																				
3001																					
4211																					
5701 5702																					
1001 2002	12053755																				
3001																					
4211																					
5701 5702																					
1001	12053765																				

CODE	COMPTE	EMPLACEMENT - NOM, PROFESSION, RÉSIDENCE						SCOLAIRE			VALEUR EN DOLLARS			MUNICIPAL	REMARQUES		
		QIV. CAD.	CADASTRE	SUBDIVISION	FRONT	PROFONDEUR	SUPERFICIE	CATÉGORIE BÂTIMENT	DIRIGÉ	TECH. P. C.	TERRAIN	BÂTISSÉ	TOTAL				
2002	12053765	18	1800				2,22000										
3001										70	2	281	19300		19300	T C 1	
4211		CANADIAN NATIONAL RAILWAYS						9A									
5701		ATT TAX COMMISSIONER															
5702		P O BOX 8100 MONTREAL H3C 3N4															
1001	12053775	LOT ARR NOTRE DAME O															
2002		18	1801				1,87200										
3001										70	2	281	16300		16300	T C 1	
4211		CANADIAN NATIONAL RAILWAYS						9A									
5701		ATT TAX COMMISSIONER															
5702		P O BOX 8100 MONTREAL H3C 3N4															
1001	12053785	LOT ARR NOTRE DAME O															
2002		18	P1811				2,16000										
3001										70	2	281	8100		8100	T C 1	
4211		CANADIAN NATIONAL RAILWAYS						9A									
5701		ATT TAX COMMISSIONER															
5702		P O BOX 8100 MONTREAL H3C 3N4															
1001	12053795	LOT ARR NOTRE DAME O															
2002		18	P1812				8,39600										
3001										70	2	281	31500		31500	T C 1	
4211		CANADIAN NATIONAL RAILWAYS						9A									
5701		ATT TAX COMMISSIONER															
5702		P O BOX 8100 MONTREAL H3C 3N4															
1001	12053805	LOT ARR NOTRE DAME O															
2002		18	P1820				4,16000										
3001										70	2	281	16550		16550	T C 1	
4211		CANADIAN NATIONAL RAILWAYS						9A									
5701		ATT TAX COMMISSIONER															
5702		P O BOX 8100 MONTREAL H3C 3N4															

CODE	COMPTE	EMPLACEMENT - NOM, PROFESSION, RÉSIDENCE					CATEGORIE BÂTIMENT	SCOLAIRE		VALEUR EN DOLLARS			REMARQUES
		DIV. CAD.	CADASTRE	SUBDIVISION	FRONT	PROFONDEUR		SUPERFICIE	TERR. P. C.	TERRAIN	BÂTISSE	TOTAL	
1001	12053815												
2002													
3001													
4211													
5701													
5702													
1001	12053825												
2002													
3001													
4211													
5701													
5702													
1001	12053835												
2002													
3001													
4211													
5701													
5702													
1001	12053845												
2002													
3001													
4211													
5701													
5702													
1001	12053855												
2002													
3001													
4211													

CODE	COMPTE	EMPLACEMENT - NOM, PROFESSION, RÉSIDENCE					SUPERFICIE	* P R O P R I É T É R E S C A L E R E C A D A S T R E	C A T É G O R I E D É T R I C I E	C A T É G O R I E B Â T I M E N T	SCOLAIRE		VALEUR EN DOLLARS			M U N I C I P A L	R E M A R Q U E S	
		DIV. CAD.	CADASTRE	SUBDIVISION	FRONT	PROFONDEUR					ÉTAGE	TERR. P. C.	TERRAIN	BÂTISSÉ	TOTAL			
5701 5702	12053856																	
1001 2002 3001	12053865																	
4211																		
5701 5702																		
1001 2002 3001	12053876																	
4211																		
5701 5702																		
1001 2002 3001	12053886																	
4211																		
5701 5702																		
1001 2002 3001	12053896																	
4211																		
5701 5702																		
1001 2002	12053906																	

CODE	COMPTE	EMPLACEMENT - NOM, PROFESSION, RÉSIDENCE					CATEGORIE BÂTIMENT	SCOLAIRE		VALEUR EN DOLLARS			MUNICIPAL	REMARQUES	
		DIV. CAD.	CADASTRE	SUBDIVISION	FRONT	PROFONDEUR		SUPERFICIE	TAUX	TERR. P. G.	TERRAIN	BÂTISSÉ			TOTAL
3001	12053905							70	2	281	4550		4550	T C 1	
4211		CANADIAN NATIONAL RAILWAYS					9A	1							
5701		ATT. TAX COMMISSIONER													
5702		P O BOX 8100 MONTREAL H3C 3N4													
1001	12053915														
2002		LOT ARR NOTRE DAME 0													
3601		18 1713					2,16600								
3601								70	2	281	6100		6100	T C 1	
4211		CANADIAN NATIONAL RAILWAYS					9A	1							
5701		ATT. TAX COMMISSIONER													
5702		P O BOX 8100 MONTREAL H3C 3N4													
1001	12053925														
2002		LOT ARR NOTRE DAME 0													
3601		18 1714					17,50200								
3601								70	2	281	41150		41150	T C 1	
4211		CANADIAN NATIONAL RAILWAYS					9A	1							
5701		ATT. TAX COMMISSIONER													
5702		P O BOX 8100 MONTREAL H3C 3N4													
1001	12053935														
2002		LOT ARR NOTRE DAME 0													
3601		18 1705					4,59900								
3601								70	2	281	10600		10600	T C 1	
4211		CANADIAN NATIONAL RAILWAYS					9A	1							
5701		ATT. TAX COMMISSIONER													
5702		P O BOX 8100 MONTREAL H3C 3N4													
1001	12053945														
2002		LOT ARR NOTRE DAME 0													
3601		18 1704					4,59900								
3601								70	2	281	10600		10600	T C 1	
4211		CANADIAN NATIONAL RAILWAYS					9A	1							
5701		ATT. TAX COMMISSIONER													
5702		P O BOX 8100 MONTREAL H3C 3N4													

CODE	COMPTE	EMPLACEMENT - NOM, PROFESSION, RÉSIDENCE					CATEGORIE BÂTIMENT	SCOLAIRE		VALEUR EN DOLLARS			MUNICIPAL	REMARQUES	
		DIV. CAD.	CADASTRE	SUBDIVISION	FRONT	PROFONDEUR		SUPERFICIE	DRPPA	TERM. P. C.	TERRAIN	BÂTISSE			TOTAL
1001	12053955	LOT ARR NOTRE DAME O													
2002		18 1634					9,56000								
3001								70	2 281	19100		19100	T C 1		
4211		CANADIAN NATIONAL RAILWAYS					9A	1							
5701		ATT. TAX COMMISSIONER													
5702		P O BOX 8100 MONTREAL H3C 3N4													
1001	12053965	LOT ARR NOTRE DAME O													
2002		18 1635					9,36400								
3001								70	2 281	18750		18750	T C 1		
4211		CANADIAN NATIONAL RAILWAYS					9A	1							
5701		ATT. TAX COMMISSIONER													
5702		P O BOX 8100 MONTREAL H3C 3N4													
1001	12053975	LOT ARR NOTRE DAME O													
2002		18 1633					4,64000								
3001								70	2 281	9300		9300	T C 1		
4211		CANADIAN NATIONAL RAILWAYS					9A	1							
5701		ATT. TAX COMMISSIONER													
5702		P O BOX 8100 MONTREAL H3C 3N4													
1001	12053985	LOT ARR NOTRE DAME O													
2002		18 1636					9,18100								
3001								70	2 281	10300		10300	T C 1		
4211		CANADIAN NATIONAL RAILWAYS					9A	1							
5701		ATT. TAX COMMISSIONER													
5702		P O BOX 8100 MONTREAL H3C 3N4													
1001	12053995	LOT ARR NOTRE DAME O													
2002		18 1632					4,36400								
3001								70	2 281	6750		6750	T C 1		
4211		CANADIAN NATIONAL RAILWAYS					9A	1							

CODE	COMPTE	EMPLACEMENT - NOM, PROFESSION, RÉSIDENCE						C	R	S	M	C	C	VALEUR EN DOLLARS			MUNICIPAL	REMARQUES
		DIV. CAD.	CADASTRE	SUBDIVISION	FRONT	PROFONDEUR	SUPERFICIE							TERRAIN	BÂTIMENT	TOTAL		
5701 5702	12053995																	
1001 2002 3001	12054005																	
4211																		
5701 5702																		
1001 2002 3001	12054015																	
4211																		
5701 5702																		
1001 2002 3001	12054025																	
4211																		
5701 5702																		
1001 2002 3001	12054035																	
4211																		
5701 5702																		
1001 2002	12054045																	

CODE	COMPTE	EMPLACEMENT - NOM, PROFESSION, RÉSIDENCE						CATEGORIE BÂTIMENT	SCOLAIRE		VALEUR EN DOLLARS			MUNICIPAL	REMARQUES	
		DIV. CAD.	CADASTRE	SUBDIVISION	FRONT	PROFONDEUR	SUPERFICIE		P.P.C.	TERR. P.C.	TERRAIN	BÂTISSÉ	TOTAL			
3001	12054045							70	2	281	9200		9200	T C 1		
4211		CANADIAN NATIONAL RAILWAYS						9A								
5701		ATT TAX COMMISSIONER														
5702		P O BOX 8100 MONTREAL H3C 3N4														
1001	12054055															
2002		LOT ARR NOTRE DAME O														
		18 1640										4,81500				
3001								70	2	281	9650		9650	T C 1		
4211		CANADIAN NATIONAL RAILWAYS						9A								
5701		ATT TAX COMMISSIONER														
5702		P O BOX 8100 MONTREAL H3C 3N4														
1001	12054065															
2002		LOT ARR NOTRE DAME O														
		18 P1629										10,83700				
3001								70	2	281	21650		21650	T C 1		
4211		CANADIAN NATIONAL RAILWAYS						9A								
5701		ATT TAX COMMISSIONER														
5702		P O BOX 8100 MONTREAL H3C 3N4														
1001	12054075															
2002		LOT ARR NOTRE DAME O														
		18 1641										4,81900				
3001								70	2	281	9700		9700	T C 1		
4211		CANADIAN NATIONAL RAILWAYS						9A								
5701		ATT TAX COMMISSIONER														
5702		P O BOX 8100 MONTREAL H3C 3N4														
1001	12054085															
2002		LOT ARR NOTRE DAME O														
		18 P1642										2,47500				
3001								70	2	281	4950		4950	T C 1		
4211		CANADIAN NATIONAL RAILWAYS						9A								
5701		ATT TAX COMMISSIONER														
5702		P O BOX 8100 MONTREAL H3C 3N4														

CODE	COMPTE	EMPLACEMENT - NOM, PROFESSION, RÉSIDENCE					SUPERFICIE	CATEGORIE BÂTIMENT	SCOLAIRE		VALEUR EN DOLLARS			MUNICIPAL	REMARQUES
		DIV. CAD.	CADASTRE	SUBDIVISION	FRONT	PROFONDEUR			PR-AN	TERP. P. I. C.	TERRAIN	BÂTISSE	TOTAL		
1001	12054095			LOT ARR NOTRE DAME O											
2002				18 P1643			2,80500								
3001								70	2	2B1	3600		5600	T C 1	
4211				CANADIAN NATIONAL RAILWAYS				70	2	2B1					
5701				ATT TAX COMMISSIONER											
5702				P O BOX 8100 MONTREAL H3C 3N4											
1001	12054105			LOT ARR NOTRE DAME O											
2002				18 N-CAD			11,93100								
3001								70	2	2B1	23850		23850	T C 1	
4211				CANADIAN NATIONAL RAILWAYS				70	2	2B1					
5701				ATT TAX COMMISSIONER											
5702				P O BOX 8100 MONTREAL H3C 3N4											
1001	12054115			LOT ARR NOTRE DAME O											
2002				18 P1646			10,05900								
3001								70	2	2B1	20100		20100	T C 1	
4211				CANADIAN NATIONAL RAILWAYS				70	2	2B1					
5701				ATT TAX COMMISSIONER											
5702				P O BOX 8100 MONTREAL H3C 3N4											
1001	12054125			LOT ARR NOTRE DAME O											
2002				18 P1644			4,98500								
3001								70	2	2B1	10450		10450	T C 1	
4211				CANADIAN NATIONAL RAILWAYS				70	2	2B1					
5701				ATT TAX COMMISSIONER											
5702				P O BOX 8100 MONTREAL H3C 3N4											
1001	12054135			LOT ARR NOTRE DAME O											
2002				18 P1645			3,92400								
3001								70	2	2B1	8250		8250	T C 1	
4211				CANADIAN NATIONAL RAILWAYS				70	2	2B1					

CODE	COMPTE	EMPLACEMENT - NOM, PROFESSION, RÉSIDENCE					SUPERFICIE	P. C. V. P. R.	P. C. V. P. R.	P. C. V. P. R.	P. C. V. P. R.	P. C. V. P. R.	P. C. V. P. R.	SCOLAIRE		VALEUR EN DOLLARS			MUNICIPAL	REMARQUES	
		DIV. CAD.	CADASTRE	SUBDIVISION	FRONT	PROFONDEUR								CATÉGORIE BÂTIMENT	DIV. P. C.	TERR. P. C.	TERRAIN	BÂTISSE			TOTAL
5701 5702	12054135				ATT. TAX COMMISSIONER P O BOX 8100 MONTREAL	H3C 3N4															
1001 2002 3001	12054145				LOT ARR NOTRE DAME O 18 P1652		8,44200						70	2 281	17750		17750	T C 1			
4211					CANADIAN NATIONAL RAILWAYS																
5701 5702					ATT. TAX COMMISSIONER P O BOX 8100 MONTREAL	H3C 3N4															
1001 2002 3001	12054155				LOT ARR NOTRE DAME O 18 N-CAD		49600						70	2 281	11450		11450	T C 1			
4211					CANADIAN NATIONAL RAILWAYS																
5701 5702					ATT. TAX COMMISSIONER P O BOX 8100 MONTREAL	H3C 3N4															
1001 2002 3001	12054165				LOT ARR NOTRE DAME O 18 P1467		47,45800						70	2 281	99450		99450	T C 1			
4211					CANADIAN NATIONAL RAILWAYS																
5701 5702					ATT. TAX COMMISSIONER P O BOX 8100 MONTREAL	H3C 3N4															
1001 2002 3001	12054175				LOT ARR NOTRE DAME O 18 N-CAD		4,00900						70	2 281	8400		8400	T C 1			
4211					CANADIAN NATIONAL RAILWAYS																
5701 5702					ATT. TAX COMMISSIONER P O BOX 8100 MONTREAL	H3C 3N4															
1001 2002	12054185				LOT ARR NOTRE DAME O 18 P1911		12,43100														

SERVICE D'ÉVALUATION

CODE	COMPTE	EMPLACEMENT - NOM, PROFESSION, RÉSIDENCE						P.C.	M.C.	R.C.	S.C.	C.A.T.	C.A.T.	C.A.T.	VALEUR EN DOLLARS			MUNICIPAL	REMARQUES	
		DIV. CAD.	CADASTRE	SUBDIVISION	FRONT	PROFONDEUR	SUPERFICIE								TERRAIN	BÂTIMENT	TOTAL			
3001	12054165											70	2	281	4850		4850	T C 1		
4211		CANADIAN NATIONAL RAILWAYS																		
5701		ATT. TAX COMMISSIONER																		
5702		P O BOX 8100 MONTREAL H3C 3N4																		
1001	12054195																			
2002		LOT ARR NOTRE DAME O																		
		18 P1479																		
3001												70	2	281	36700		36700	T C 1		
4211		CANADIAN NATIONAL RAILWAYS																		
5701		ATT. TAX COMMISSIONER																		
5702		P O BOX 8100 MONTREAL H3C 3N4																		
1001	12054205																			
2002		LOT ARR NOTRE DAME O																		
		18 P1480																		
3001												70	2	281	61450		61450	T C 1		
4211		CANADIAN NATIONAL RAILWAYS																		
5701		ATT. TAX COMMISSIONER																		
5702		P O BOX 8100 MONTREAL H3C 3N4																		
1001	12054215																			
2002		LOT ARR NOTRE DAME O																		
		18 N CAD																		
3001												70	2	281	2750		2750	T C 1		
4211		CANADIAN NATIONAL RAILWAYS																		
5701		ATT. TAX COMMISSIONER																		
5702		P O BOX 8100 MONTREAL H3C 3N4																		
1001	12054225																			
2002		LOT ARR NOTRE DAME O																		
		18 P1478																		
3001												70	2	281	5400		5400	T C 1		
4211		CANADIAN NATIONAL RAILWAYS																		
5701		ATT. TAX COMMISSIONER																		
5702		P O BOX 8100 MONTREAL H3C 3N4																		

CODE	COMPTE	EMPLACEMENT - NOM, PROFESSION, RÉSIDENCE					V	C	R	S	C	C	SCOLAIRE		VALEUR EN DOLLARS			MUNICIPAL	REMARQUES	
		DIV. CAD.	CADASTRE	SUBDIVISION	FRONT	PROFONDEUR							SUPERFICIE	ANNÉE	TYPE	TERR.	BÂTISSE			TOTAL
1001	12054235			LOT ARR NOTRE DAME O																
2002				18 P1478A																
3001																				
4211				CANADIAN NATIONAL RAILWAYS																
5701				ATT TAX COMMISSIONER																
5702				P O BOX 8100 MONTREAL H3C 3N4																
1001	12054245			LOT ARR NOTRE DAME O																
2002				18 N CAD																
3001																				
4211				CANADIAN NATIONAL RAILWAYS																
5701				ATT TAX COMMISSIONER																
5702				P O BOX 8100 MONTREAL H3C 3N4																
1001	12054255			LOT ARR NOTRE DAME O																
2002				18 P323																
3001																				
4211				CANADIAN NATIONAL RAILWAYS																
5701				ATT TAX COMMISSIONER																
5702				P O BOX 8100 MONTREAL H3C 3N4																
1001	12054265			LOT ARR NOTRE DAME O																
2002				18 P324																
3001																				
4211				CANADIAN NATIONAL RAILWAYS																
5701				ATT TAX COMMISSIONER																
5702				P O BOX 8100 MONTREAL H3C 3N4																
1001	12054275			LOT ARR NOTRE DAME O																
2002				18 P551A																
3001																				
4211				CANADIAN NATIONAL RAILWAYS																

CODE	COMPTE	EMPLACEMENT - NOM, PROFESSION, RÉSIDENCE					MUNICIPAL	REMARQUES								
		DIV. CAD.	CADASTRE	SUBDIVISION	FRONT	PROFONDEUR			SUPERFICIE	SCOLAIRE	VALEUR EN DOLLARS					
												TERRAIN	BÂTISSE	TOTAL		
5701 5702	12054275															
		ATT. TAX COMMISSIONER P O BOX 8100 MONTREAL H3C 3H4														
1001 1002	12054650															
		912-932 NOTRE DAME O 915-923 ST MAURICE														
2002																
2004																
2006																
2008																
2999																
3001																
4201 4601																
		MRS. IRVING BARON IRITA SOLAKI 5826 WESTLUKE AV COTE ST LUC H4W 2N8														
7001																
		DE L. INSPECTEUR														
1001 2002 2002	12054800															
		LOT NOTRE DAME OUEST														
3001																
4201 4601																
		RICKRON REALTY INC 2118 DE BLEURY H3A 2K3														
1001 2002 2002	12054900															
		LOT NOTRE DAME OUEST														
3001																
4201 4601																
		RICKRON REALTY INC 2118 DE BLEURY H3A 2K3														
1001 2002 2002 2004 2006 2006 2999	12055000															
		LOT NOTRE DAME O														
3001																

CODE	COMPTE	EMPLACEMENT - NOM, PROFESSION, RÉSIDENCE						C	R	S	C	C	VALEUR EN DOLLARS			MUNICIPAL	REMARQUES
		Div. CAD.	CADASTRE	SUBDIVISION	FRONT	PROFONDEUR	SUPERFICIE						CATÉGORIE BÂTIMENT	SCOLAIRE	TERR. P. C.		
4201 4401	12055000	RICKRON REALTY INC															
		2118 DE BLEURY H3A 2K3															
7001		MONTFORT															
1001 1002	12055200	984-1000 NOTRE DAME O															
		355-391 PEEL															
2002		18 1766			8050	3500											
2004		18 P1765			IRR	IRR											
2006		18 1764			6000	14880											
2008					6600	13750											
2008		18 1762			6870	5750											
2008					6900	4630											
2010		18 1763 P10			3070	1460											
2012		18 1763 P9			5206	1460											
2014		18 1763 P8			7000	IRR											
2999																	
3001																	
4204 4604		LA BRASSERIE O'KEEFE LIMITEE															
		990 NOTRE DAME O															
6101		OCCUPATION DU DOMAINE PUBLIC															
7001		PEEL															
1001	12055300	1100-1110 NOTRE DAME O															
2002		18 P1301			4100	30000											
2004		18 1302			IRR	21550											
2006		18 1303			2300	9200											
2008					3500	IRR											
2008		18 P1304			4400	8450											
2008					6100												
2010		18 P1305			4425	6400											
2012		18 P1306			4400	IRR											
2014		18 P1307			4412	IRR											
2016		18 P1308			IRR	39050											
2016					5000												
2018		18 1309			9200	13800											
2018						12900											
2020		18 1310			4500	12900											
2020					4550	12400											
2022		18 1311			4217	12400											
2022						12300											
2024		18 1312			4820	12300											
2024					4958	12900											
2999																	
3001																	
4204 4604		LA BRASSERIE O'KEEFE LIMITEE															
		990 NOTRE DAME O H3C 1K2															

CODE	COMPTÉ	EMPLACEMENT - NOM, PROFESSION, RÉSIDENCE					C	E	F	G	H	I	J	K	L	VALEUR EN DOLLARS			MUNICIPAL	REMARQUES		
		DIV. CAD.	CADASTRE	SUBDIVISION	FRONT	PROFONDEUR										SUPERFICIE	CATÉGORIE BÂTIMENT	SCOLAIRE			TERR. P. C.	TERRAIN
4101	12055300	OCCUPATION DU DOMAINE PUBLIC					VALEUR															
1001	12055600	LOT NOTRE DAME O																				
2002		18		1300	6430	30600																
2002					6400	30490																
3001													4K	2	281	64750		64750	T	V 1		
4204		LA BRASSERIE O KEEFE LIMITEE																				
4604		990 NOTRE DAME O																				
6220		TERRAIN DE STATIONNEMENT																				
1001	12055900	LOT NOTRE DAME OUEST																				
2002		18		1297	2440	IRR																
2004		18		P1296	4930	5000																
2004					4960																	
2006		18		P1296	4700	4500																
2006					3800																	
2999																						
3001													7B	2	281	32400		32400	T	V 1		
4204		LA BRASSERIE O KEEFE LIMITEE																				
4604		990 NOTRE DAME O																				
7001		MURRAY																				
1001	12056000	1180 NOTRE DAME O																				
1002		430-34 MURRAY																				
2002		18		1295	3270	9755																
2002					3371	IRR																
3001													4A	1	281	15050	32950	53000	T	V 1		
4204		MME CHARLES EMILE LAURIN (DIANE ROBILLARD)																				
4604		0650 ATWATER AV. VERDUN H4G 2G5																				
1001	12056100	LOT NOTRE DAME O																				
2002		18		1294	3725	9450																
2002					3775																	
3001													4K	2	281	11700		11700	T	V 1		
4201		LA BRASSERIE O KEEFE LIMITEE																				
4601		990 NOTRE DAME O H3C 1K1																				

CODÉ	COMPTE	EMPLACEMENT - NOM, PROFESSION, RÉSIDENCE					C.C.	N.C.	N.P.	C.C.	N.C.	N.P.	VALEUR EN DOLLARS			MUNICIPAL	REMARQUES
		DIV. CAD.	CADASTRE	SUBDIVISION	FRONT	PROFONDEUR							SUPERFICIE	DATE	TEAR		
6220	12056100	TERRAIN DE STATIONNEMENT															
1001	12056200	LOT NOTRE DAME O															
2002		18 P1293			1750	8050											
3001																	
4201		LA BRASSERIE O KEEPE LIMITEE															
4601		990 NOTRE DAME O H3C 1K1															
1001	12056300	1200-12 NOTRE DAME OUEST															
2002		18 P1293			000	6075											
2002					257	4050											
2004		18 1292	1		4950	3500											
2006		18 1292	2		4950	5025											
2999																	
3001																	
4202		IRVINE ELECTRIC INC															
4602		1206 NOTRE DAME O H3C 1K5															
1001	12056450	1220 NOTRE DAME O															
2002		18 P1291			2300	6000											
2002					2430												
2004		15 P1291			2590	6000											
2004					2420												
2006		18 1290			5160	IRR											
2999																	
3001																	
4211		TRANS CANADA URBAN DEVELOPMENT CORP															
4611		1980 SHERBROOKE O #630 H3M 1G1															
1001	12056700	1230A-32 NOTRE DAME O															
2002		18 P1262			3000	4667											
3001																	
4201		MR KLAUS BREMER 58% CONTRACTOR															
4601		214 BADER WOOD DOLLARD DES ORNEAUX H9A 1A7															
4202		M CLAUDE DUCKETT 25% INGENIEUR															
4603		50 AV LES PEUPLIERS LAVAL SUR LE LAC LAVAL H7R 1G3															
4203		MR PATRICK KEOUGH 25% SUPERINTENDANT															
4603		292 105 AVENUE CITE DEUX MONTAGNES H7R 3P2															

CERT.	EFF.
11/180	11/180

12056450

IFT 1

4212 St. James D. Raymond, Plaintiff
4612 1980 Sherbrooke West St. 630 H3H 1A1

IFT 1

4213 St. Helene Raymond, Plaintiff
4613 1980 Sherbrooke West St. 630 H3H 1A1

CERT. REV. 21
29.11.80 19.6.80 29.11.80

CODE	COMPTE	EMPLACEMENT - NOM, PROFESSION, RÉSIDENCE					C. C.	C. S.	C. R.	C. T.	C. V.	C. M.	C. P.	VALEUR EN DOLLARS				REMARQUES
		DIV. CAD.	CADASTRE	SUBDIVISION	FRONT	PROFONDEUR								SUPERFICIE	SCOLAIRE	TERR. P. C.	TERRAIN	
1001	12056800	1236-40 NOTRE DAME OUEST																
2002		18 P1262		3116	10326	3,26300												
2002				2930	IRR													
3001																		
4201		MR. KLAUS BRENER 50%, CONTRACTOR 214 BADER WOOD DOLLARD DES ORMEAUX H9A 1R7					4A	1	2B1	12750	7250	20000	T	S	1			
4601		M. CLAUDE BUCKETT 25%, INGENIEUR					1A											
4202		50 AV LES PEUPLIENS LAVAL SUR LE LAC LAVAL H7R 1G3					1A											
4202		MR PATRICK KEOUGH 25%, SUPERINTENDANT					1A											
4203		292 10E AVENUE CITE DEUX MONTAGNES J7R 3P2																
4603																		
1001	12056900	1242/46 NOTRE DAME O																
2002		18 P1262				1,63600												
3001																		
4204		M ERNEST LORTIE, CAMIONNEUR					1A											
4604		374 75E AVENUE V LASALLE H6R 2P4					1A											
1001	12057000	1248-52 NOTRE DAME O																
2002		18 P1261		4200	10400	4,12300												
2002				IRR														
3001																		
4211		MR WALTER HAAS, MERCHANT					4A	1	2B1	14250	14250	30800	T	S	1			
4611		250 CLARKE AV WESTMOUNT H3Z 2E5					1A											
5701		1254 NOTRE DAME O H3C 1H6																
1001	12057100	1254-60 NOTRE DAME O																
2002		18 P1261		2100	10400	2,18400												
2004		18 P1261		2100	10400	2,18400												
2999						4,36800												
3001																		
4211		MR WALTER HAAS, MERCHANT					4A	1	2B1	17160	20350	37500	T	S	1			
4611		250 CLARKE AV WESTMOUNT H3Z 2E5					1A											
5701		1254 NOTRE DAME O																
6101		OCCUPATION DU DOMAINE PUBLIC																
				VALEUR		48												
1001	12057200	LOT NOTRE DAME O																

CODE	COMPTE	EMPLACEMENT - NOM, PROFESSION, RÉSIDENCE						CATEGORIE BÂTIMENT	SCOLAIRE		VALEUR EN DOLLARS			MUNICIPAL	REMARQUES	
		DIV. CAD.	CADASTRE	SUBDIVISION	FRONT	PROFONDEUR	SUPERFICIE		TYPE	TERR. P. C.	TERRAIN	BÂTISSE	TOTAL			
2002	12057200	18	1260		4300	10400	4,47200									
3001								4K	1	281	17550		17550	T	V 1	
4211		MR WALTER HAAS, MERCHANT						1A								
4611		250 CLARKE AV WESTMOUNT H3Z 2E5														
5701		1254 NOTRE DAME O														
6220		TERRAIN DE STATIONNEMENT														
1001	12057300	COT NOTRE DAME O														
2002		18	1259		2360	10560	2,47900									
3001								6B		281	9700		9700	503	1802	
4201		LA VILLE DE MONTRÉAL - SERVICE DES IMMEUBLES						9F								
4601		275 NOTRE DAME E H2Y 1C6														
1001	12057400	1278-82 NOTRE DAME O														
1002		455 DE LA MONTAGNE														
2002		18	1258		3600	10500	3,79800									
2004		18	1257		000	10690	17800									
2004					330	10700										
2999							3,97600									
3001								4A	1	281	19050	94950	114000	T	5 1	
4201		M DIEUDONNE LOISELLE						1F								
4601		271 PL DES ERABLES ILE BIZARD H9C 1N6														
4202		M ANDRÉ LOISELLE						1F								
4202		7555 MARISA BROSSARD JAY 1J8														
4203		M HENRI LOISELLE						1F								
4603		805 VACHON V LA SALLE H2P 2Y3														
5701		ATT PLACEMENTS LOISELLE ENRG														
5702		2724 DE CHATEAUGUAY H3K 1L4														
7001		DE LA MONTAGNE														
1001	12057600	1300-06 NOTRE DAME OUEST														
2002		18	1256		3960	7920	2,92000									
2002						7280										
3001								4F	1	281	14600	25200	39800	T	6 1	
4211		MR MILTON GREENBERG, EXECUTIVE						1A								
4611		5212 BORDEN H4V 2T1														
4212		MR JACK GREENBERG, EXECUTIVE						1A								
4612		5210 BORDEN H4V 2T1														

CODE	COMPTÉ	EMPLACEMENT - NOM, PROFESSION, RÉSIDENCE					MÉTRES	MÉTRES	MÉTRES	MÉTRES	MÉTRES	MÉTRES	MÉTRES	VALEUR EN DOLLARS			MUNICIPAL	REMARQUES
		DIV. CAD	CADASTRE	SUBDIVISION	FRONT	PROFONDEUR								SUPERFICIE	CATÉGORIE BÂTIMENT	SCOLAIRE		
5701	12057600																	
1001	12057700																	
2002																		
2002																		
3001																		
4211																		
4611																		
4212																		
4612																		
5701																		
1001	12057800																	
1002																		
2002																		
2004																		
2004																		
2999																		
3001																		
4202																		
4602																		
4203																		
4603																		
4204																		
4604																		
4205																		
4605																		
1001	12057900																	
1002																		
2002																		
2002																		
2004																		
2004																		
2008																		
2010																		
2010																		
2999																		
3001																		
4204																		
4604																		


VERS

12057800

ANNULÉ CA NR

Adler Investments Ltd

2280 Avenue Y ST-Louis H4M 1R3

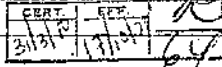


12051800

(CA)

Finnel Peter Inc.

1314 Notre-Dame O H3C 1K7



CODE	COMPTE	EMPLACEMENT - NOM, PROFESSION, RÉSIDENCE					L	A	N	C	C	C	VALEUR EN DOLLARS			MUNICIPAL	REMARQUES
		DIV. CAD.	CADASTRE	SUBDIVISION	FRONT	PROFONDEUR							SUPERFICIE	CATÉGORIE BÂTIMENT	SCOLAIRE		
1001	12058000																
2002					18 1246	4400	8500	3,74000									
3001									4A	1 281	15150	18350	33500	T S 1			
4204		M	AURELE MALBOEUF, EMP DE BRASSERIE						1F	1							
4604			1336 NOTRE DAME O H3C H47														
6101			OCCUPATION DU DOMAINE PUBLIC			VALEUR	47										
1001	12058100																
2002					18 1245	4317	8807	3,76900									
2002						4350	IRR										
3001									4A	1 281	15100	21900	37000	T S 1			
4212		M	GERARD DESJARDINS, MARCHAND						1F	C2							
4612			5305 DES CLAIRIER ST LEONARD														
5701			1200 NOTRE DAME O H3C H45														
7001			DE L AQUÉDUC														
1001	12058200																
2002					16 1244	4260	8100	4,16300									
3001									4A	1 281	19250	23750	43000	T S 1			
4201		M	PIERRE FLEURANT, ANTIQUAIRE						1F	1							
4601			2290 OXFORD AV H4A 2X8														
1001	12058300																
2002					18 1240	4040	8160	3,85800									
3001									4A	1 281	15450	23650	39000	T S 1			
4201			MRS LEONARD SINARD (SHIRLEY MENDELSON)						2A	1							
4601			5075 HINGSTON AV H3X 3R3														
4202			MRS PHILIP SHUSTER (RUTH MENDELSON)						2A	2							
4602			5506 WESTBOURNE COTE ST LUC H4V 2H1														
4203			MRS MARK J WIESENFELD (SHEILA MENDELSON)						2A	2							
4603			6733 BAILY RD COTE ST LUC H4V 1A4														
5701			ATT HARRY G MENDELSON & AL														
5702			47 WERTON CR HAMPSTEAD 5320 MacDonald av #309, H5X 2W2														
6101			OCCUPATION DU DOMAINE PUBLIC			VALEUR	00										

GENR.	ESP.
37/80	1/1/80

CERT.	ESP.
1/1/80	1/1/80

CERT.	ESP.
1/80	1/80

CODE	COMPTE	EMPLACEMENT - NOM, PROFESSION, RÉSIDENCE					L A G R E S S E	C A T É G O R I E R A T I N E M E N T	SCOLAIRE		VALEUR EN DOLLARS			M U N I C I P A L	R E M A R Q U E S		
		DIV. CAD.	CADASTRE	SUBDIVISION	FRONT	PROFONDEUR			SUPERFICIE	ENTRÉ	TERR. P. C.	TERRAIN	BÂTISSÉ			TOTAL	
1001	12058400	1384-86 NOTRE DAME O															
2002					5150	3500											
2002					4950												
2004				18 P1239		6500											
2004					4900												
2999						5,05000											
3001									4A	1 251	20200	16800	37000	T S I			
4201		MME CLAUDE GODIN (COLETTE GROLEAU)					2F	1									
4601		8310 CLARK H2P 2N5															
4202		M EMILE GROLEAU, ADM					1F	2									
4602		4968 STE SUZANNE PIERREFONDS HBY 129															
4203		M JEAN GILLES GROLEAU, CONSEILLER					1F	2									
4603		4944 STE SUZANNE PIERREFONDS HBY 129															
1001	12058500	1396/98 NOTRE DAME O															
2002					4000	3500											
2004				18 P1238		6500											
2999						4,00000											
3001									4A	1 251	16800	5500	21500	T S I			
4201		MME CLAUDE GODIN (COLETTE GROLEAU)					2F	1									
4601		8310 CLARK H2P 2N5															
4202		M EMILE GROLEAU, ADM					1F	2									
4602		4968 STE SUZANNE PIERREFONDS HBY 129															
4203		M JEAN GILLES GROLEAU, CONSEILLER					1F	2									
4603		4944 STE SUZANNE PIERREFONDS HBY 129															
1001	12058600	1400-04A NOTRE DAME OUEST															
2002				18 P1237	4300	189											
2002						4,91000											
3001									4A	1 251	18400	9100	27500	T S I			
4201		MME CLAUDE GODIN (COLETTE GROLEAU)					2F	1									
4601		8310 CLARK H2P 2N5															
4202		M EMILE GROLEAU, ADM					1F	2									
4602		4968 STE SUZANNE PIERREFONDS HBY 129															
4203		M JEAN GILLES GROLEAU, CONSEILLER					1F	2									
4603		4944 STE SUZANNE PIERREFONDS HBY 129															
1001	12058700	1408-12 NOTRE DAME OUEST															
2002					4340	7960											
2002					4300	7990											
2002						3,46000											
3001									4A	1 251	13050	11650	25500	T S I			

CODE	COMPTE	EMPLACEMENT - NOM, PROFESSION, RÉSIDENCE					MÉTRES	MÉTRES	MÉTRES	MÉTRES	MÉTRES	MÉTRES	MÉTRES	MÉTRES	MÉTRES	MÉTRES	MÉTRES	MÉTRES	MÉTRES	MÉTRES	MÉTRES	MÉTRES	MÉTRES	REMARQUES
		DIV. CAD.	CADASTRE	SUBDIVISION	FRONT	PROFONDEUR																		
4201	12058700	MME CLAUDE GODIN (COLETTE GROLEAU)																						
4601		8310 CLARK H2P 2N5																						
4202		M EMILE GROLEAU, ADM																						
4602		4968 STE SUZANNE PIERREFONDS H8Y 1Z9																						
4203		M JEAN GILLES GROLEAU, CONSEILLER																						
4603		4944 STE SUZANNE PIERREFONDS H8Y 1Z9																						
1001	12058800	1414-18 ^{lot 1414-18} NOTRE DAME OUEST																						
2002		18 1232			4360	681																		
2002						8000																		
3001																								
4203		M ANTONIO DE CICCO, RESTAURATEUR																						
4603		0805 TOLHURST H2N 1W6																						
4204		M DOMENICO FRANCO, RESTAURATEUR																						
4604		6353 AV PIERRE DE COUBERTIN H1N 1S5																						
3001		VERSAILLES																						
1001	12058900	1420-22 NOTRE DAME OUEST O.																						
2002		18 1231			3900	8000																		
2004		18 1229			3700	7900																		
2004						7600																		
2999																								
3001																								
4204		BANQUE D'ÉPARGNE DE LA CITE ET DU DISTRICT DE MTL																						
4604		1420 NOTRE DAME O H3C 1K9																						
1001	12059000	1426-34 NOTRE DAME OUEST																						
2002		18 1230			3810	8000																		
3001																								
4204		M JOSEPH G DONATO, RESTAURATEUR																						
4604		1426 NOTRE DAME O H3C 1K9																						
1001	12059100	LOT NOTRE DAME O																						
2002		18 1206 1			2100	11000																		
2002						2300																		
2004		18 1206 2			2100	11000																		
2006		18 1206 3			2100	11000																		
2999																								

CERT. EFF. B
14/01/80 135
10200 10200
23850 62450 86300
14200 14200
14200 14200

CERT. EFF. B
23/01/80 91

CODE	COMPTE	EMPLACEMENT - NOM, PROFESSION, RÉSIDENCE					N°	RECORD	N°	CATEGORIE BÂTIMENT	SCOLAIRE		VALEUR EN DOLLARS			MUNICIPAL	REMARQUES
		DIV. CAD.	CADASTRE	SUBDIVISION	FRONT	PROFONDEUR					SUPERFICIE	ENVOI	TERR. P. C.	TERRAIN	BÂTISSE		
3001	12059100								78	1	281	24.00		26900	T V 1		
4212		M GIUSEPPE DONATO, RESTAURATEUR															
4612		1430 NOTRE DAME O															
1001	12059200																
2002		LOT NOTRE DAME O															
2002		18 1206 4			2100	11000											
3001									78	1	281	0000		8800	T V 1		
4201		M GIUSEPPE DONATO, RESTAURATEUR															
4601		1430 NOTRE DAME O															
1001	12059300																
1002		1456 NOTRE DAME O															
1002		477-79 LUSIGNAN															
2002		18 1206 5			2205	6055											
3001									4A	1	281	6100	9900	16000	T S 1		
4201		M GIUSEPPE DONATO, COMMERÇANT															
4601		1430 NOTRE DAME O H30 1K9															
7001		LUSIGNAN															
1001	12059400																
1002		1500 NOTRE DAME O															
1002		480 LUSIGNAN															
2002		18 1206 7			2100	11000						10150	6550	16700			
3001									4A	1	281	10150	9350	19500	T S 1		
4212		M NICOLA ORSILLO, ENTREPRENEUR															
4612		440 BL DUHAMEL PINCOURT J7V 4E6															
1001	12059500																
1002		1504-06 NOTRE DAME O															
2002		18 1206 8			2100	11000						8800	6500	15300			
3001									4A	1	281	8800	6500	14800	T S 1		
4212		M NICOLA ORSILLO, ENTREPRENEUR															
4612		440 BL DUHAMEL PINCOURT J7V 4E6															
1001	12059600																
1001		1510 NOTRE DAME OUEST															

CODE	COMPTE	EMPLACEMENT - NOM, PROFESSION, RÉSIDENCE						C	D	E	F	G	VALEUR EN DOLLARS			MUNICIPAL	REMARQUES
		DIV. CAD.	CADASTRE	SUBDIVISION	FRONT	PROFONDEUR	SUPERFICIE						SCOLAIRE	TERRAIN	BÂTISSE		
2002	12059600	18	1206	9	2100	11000	2,31000										
3001																	
4204		MR LOUIS CUDIA, TIME CLERK						1A	1								
4604		4001 BARCALY AV #7 H35 1K9															
1001	12059700	1514-16 NOTRE DAME OUEST															
2002		18	1206	10	2100	11000	2,31000										
3001																	
4204		M ALDE TRUDEAU, PLOMBIER						1A	1								
4604		1514 NOTRE DAME O. #30 1L1															
1001	12059800	1518-20 NOTRE DAME OUEST															
2002		18	1206	11	2060	11000	2,28500										
3001																	
4204		MRS GEORGES PICOULAS (MINA ORECHUKI)						1A	1								
4604		43 13EME AVENUE ROXBORO 084 2A8															
1001	12059900	1522-24 NOTRE DAME OUEST															
2002		18	1206	12	2140	11000	2,34100										
3001																	
4204		MRS SALVATORE MIELE JR (ANGELINA GROSSI)						1A	1								
4604		8598 DES RAPIDES VILLE LABALLE H6R 2W2															
1001	12060050	LOT NOTRE DAME O.															
2002		18	1206		1500	1600	11300										
2002					000	2170											
3001																	
4204		LA VILLE DE MONTRÉAL (SERVICE DES IMMEUBLES)						6B	281	450		450					
4604		275 NOTRE-DAME, E. H2Y 1C6															
1001	12060120	NOTRE DAME O.															
1002		455 GUY															

CODE	COMPTE	EMPLACEMENT - NOM, PROFESSION, RÉSIDENCE						C.C.	R.R.	C.C.	C.C.	C.C.	C.C.	C.C.	C.C.	C.C.	C.C.	C.C.	VALEUR EN DOLLARS			REMARQUES	
		DIV. CAD.	CADASTRE	SUBDIVISION	FRONT	PROFONDEUR	SUPERFICIE												CATÉGORIE	BÂTIMENT	DATE		TAUX
2002 2002 2004 2004 2999	12060120	18	1205	2	IRR	7820	13,25400																
						17010	IRR																
		18	1205	3	15500	2003	3,34700																
					15040	IRR																	
							16,60100																
3001																							
4204 4604		BENJAMIN NEWS CO. LTD. 425 GUY H3J 1T1-																					
5701 5702 5703		ATT PETROFINA CANADA LTEE SERVICE DES IMMEUBLES 1 PL VILLE MARIE H3B 4A9																					
7001		GUY																					
1001 1002 1003	12060140	1500 NOTRE DAME O 419 RICHMOND 490 GUY																					
2002 2002		18	P1204		14600	8680	11,86500																
					14611	7670																	
3001																							
4201 4601		LA HADA REALTIES LTD 358 745 GUY H3J 1K7																					
4202 4602		SPREW REALTIES LTD 7 1/28 4755 BL DES GRANDES PRAIRIES ST LEONARD MIR 1A6																					
4203 4603		SETIL REALTIES LTD 7 1/25 4755 BL DES GRANDES PRAIRIES ST LEONARD MIR 1A6																					
4204 4604		MOSES NATHAN REALTY LTD 508 745 GUY H3J 1T7																					
1001	12060160	1620 NOTRE DAME OUEST																					
2002		18	1203	8	6342	17475	9,88500																
2002					5000	IRR																	
2004		18	1201	1	5000	825	41500																
2004					5110	IRR																	
2006		18	1201	2	5417	IRR	16,52000																
2006					11000	IRR																	
2008		18	1906	1	2400	10196	2,44700																
2010						10191																	
2010		18	1200	1	IRR	10191	2,08000																
2999					2060	9187																	
							31,33700																
3001																							
4204 4604		THE GOVERNING COUNCIL OF THE SALVATION ARMY CANADA EAST PO BOX 4021 POSTAL STATION A TORONTO ONT M5W 2B1																					
4001		MEN S SOCIAL SERVICES																					

CERT. EFF. 1
20/10/11/80 183

71300 49900 121200

21300 38700 110200 T C I

40 2 251 51300 138850 190350 T C I

18 251 42650 950450 1013300 1808

CERT. EFF. 1
12/10/11/80 179

12060120

CFNI

4201 Les Distributeurs Benjamin & Co
4601 425 Sup. H35 1T1

DEPT	EFF	NO
7/3/81	24/10/80	1142

CODE	COMPTE	EMPLACEMENT - NOM, PROFESSION, RÉSIDENCE						C	F	R	S	C	VALEUR EN DOLLARS			MUNICIPAL	REMARQUES	
		DIV. CAD.	CADASTRE	SUBDIVISION	FRONT	PROFONDEUR	SUPERFICIE						CATÉGORIE BÂTIMENT	SCOLAIRE	TERR. P. C.			TERRAIN
3001	12060600											48	1	281	7150	16400	23550	T.C. 1
4204		M	ALPHE VAILLANCOURT, ÉLECTRICIEN															
4604			10920 ESPLANADE H3L 2Y6															
7001			RICHMOND															
1001	12060700		1700 NOTRE DAME O															
1002			440 RICHMOND															
2002			16 P1172				4,92800											
3001												18	281	23400	70550	93950	E16 1848	
4204			OEUVRES MISSIONS MONTREAL INC															
4604			1700 NOTRE DAME O H3J 1M3															
6101			ANCIENNE STATION POSTALE F.															
6102			OCCUPANT DU GOUVERNEMENT FEDERAL															
6101			OCCUPATION DU DOMAINE PUBLIC				VALEUR 46											
1001	12060800		1708 NOTRE DAME OUEST															
2002			18 1171			5800	9700	5,43400										
2002						5700	9200											
2004			18 P1172			600	9760	72900										
2004						700	9700											
2999								6,16300										
3001												48	1	281	24650	14900	41550	T.C. 1
4201			MR WILLIAM CONNOR, EXECUTIVE															
4601			5190 BELMORE AV H4V 2C6															
1001	12060900		1728-32 NOTRE DAME O															
2002			18 P1170			5793	8483	4,53400										
2002						5683	7875											
3001												48	1	281	18150	39850	56000	T.S. 1
4201			M CONRAD MARTIN, ANTIQUAIRE															
4601			2218 ST ANTOINE H3J 1A7															
1001	12061000		1734-52 NOTRE DAME OUEST															
2002			18 1169 P1			5988	6762	4,31300										
2002						5909	7475											
2004			18 P1168			5012	6205	3,20700										
2004						5091												
2999								7,82000										

CODE	COMPLÉ	EMPLACEMENT - NOM, PROFESSION, RÉSIDENCE					CATEGORIE BÂTIMENT	SCOLAIRE		VALEUR EN DOLLARS			MUNICIPAL	REMARQUES	
		NUM. CAD.	LOCALITE	SUBDIVISION	FRONT	PROFONDEUR		SUPERFICIE	TYPE	TERR. P. C.	TERRAIN	BÂTISSE			TOTAL
3001	12061000														
4201		MR JAMES POC, MANAGER					1A	2							
4601		5761 CH COTE ST-LUC HAMPSTEAD													
7001		ST MARTIN													
1001	12061100	1800/12 NOTRE DAME O													
1002		494 ST MARTIN													
2002		18 P1167		2800	IRR	2,35200									
2004		18 P1166		2380	IRR	1,62900									
2006		18 P1166		660	7480	45200									
2008		18 P1165		1080	7090	82300									
2999						5,26600									
3001							4A	1	281	23800	14200	38000	T	S	1
4204		SUCCESSION ETIENNE CHARLES PATRICK GUY					OP6	1							
4207		M GEORGE LOUIS GUY; INTERDIT					1P	1							
5701		ATT THE ROYAL TRUST CO													
5702		STATION O P O BOX 1010 P.O. Box 1010 Station B #3B 315													
1001	12061200	<i>Lot</i> 1832 NOTRE DAME OUEST													
2002		18 1162 1		4570	IRR	4,13100									
2004		18 1162 2		600	IRR	61900									
2006		18 P1165		3110	6930	1,53300									
2008				1520	6480										
2008		18 1165 1		560	6410	74700									
2999				1880	6100	7,03000									
3001							7B	2	281	28100	4900	28100	T	S	1
4201		DEVON ESTATES LIMITED					CA	2							
4601		111 AV ST CLAIR O TORONTO ONTARIO M4V 1N6													
1001	12061350	1836-38 NOTRE DAME OUEST													
2002		18 P1161		2168	5900	1,27100									
3001							4A	1	281	5100	13900	19000	T	S	1
4201		Mlle ANNETTE BEZEAU					3P	1							
4601		1836 NOTRE DAME O H3J 1M6													
1001	12061450	1842-44 NOTRE DAME OUEST													

12061000

C.R.N.1

4202 Gordon's Rd.

4602 353 Che. Basuel, O. 1120 261

CEPT	EFF	ST
13/9/80	3/6/80	9/5 M

1206 1500

4201 M. Daniel Linger, photographe
4601 1850 Hotel D'Am. O H.B.J. /MS

21/1/80	21/1/80	02
1/80	1/80	86

17061800

1872

4603 900 Avenue Lacombe

4603 7034 Avenue St. Luc Site St. Luc 4440168

241.9

4604 900 Avenue Lacombe (Carmela, Roseman)

4604 7034 Avenue St. Luc Site St. Luc 4440168

CERT. OFF. 11
24.11.2014 9.40.49 AM

CODE	COMPTE	EMPLACEMENT - NOM, PROFESSION, RÉSIDENCE					CIV. CAD.	CADASTRE	SUBDIVISION	FRONT	PROFONDEUR	SUPERFICIE	CATEGORIE BÂTIMENT	SCOLAIRE		VALEUR EN DOLLARS			MUNICIPAL	REMARQUES		
		PRDS	TERR	TERRAIN	BÂTISSE	TOTAL																
4204 4604	12062100	RICKRON REALTIES INC. 2118 DE BLEURY H3A 2K3											CA									
7001 7002 7003		DUKE MAZARETH DALHOUSIE																				
1001	12062800	LOT WILLIAM																				
2002		18 1699		IRR	IRR	13,59600																
2004		18 1698		IRR	IRR	9,13000																
2006		18 1697		5750	9800	5,63500																
2008		18 1696		7560	9800	7,39900																
2010		18 1700		5403	9404	5,18000																
2012		18 1701		7590	9490	7,17700																
2014		18 1696		5503	9800	5,41400																
2999						53,49100																
3001													4K	2 281	143950		143950	T V 1				
4201 4601		LES IMMEUBLES BONA LTEE 511 PL D ARMES H2Y 2W7											CP									
6220		TERRAIN DE STATIONNEMENT																				
7001		ANN																				
1001	12062900	LOT WILLIAM																				
2002		18 P1689		19400	9600	21,41500																
2002				19200	12600																	
3001													7C	3 281	44250		44250	T V 1				
4212 4612		ROSS ELLIS DEVELOPMENT CORPORATION INC 300 ANN H3C 2K2											CA									
7001		SHANNON																				
1001	12063000	1050-52 WILLIAM																				
1002		333-31 PEEL																				
2002		18 P1680		5040	9440	4,85500																
2002					9775																	
2004		18 P1679		940	9775	93200																
2004					9850																	
2006		18 P1680		9408	9650	9,09500																
2006				9290																		
2008		18 1681		9625	9600	9,43200																
2010		18 P1679		IRR	IRR	13,20200																
2012		18 1678		4440	9775	4,37800																
2012				4400	9708																	
2999						41,97400																

CODE	COMPTE	EMPLACEMENT - NOM, PROFESSION, RÉSIDENCE					CATEGORIE BÂTIMENT	SCOLAIRE		VALEUR EN DOLLARS			MUNICIPAL	REMARQUES		
		DIV. CAD.	CADASTRE	SUBDIVISION	FRONT	PROFONDEUR		SUPERFICIE	TERR.	F. C.	TERRAIN	BÂTISSC			TOTAL	
3001	12063000															
4204		LA BRASSERIE O KEEFE LIMITEE					CF	1								
4604		990 NOTRE DAME O H3C 1A2														
6101		OCCUPATION DU DOMAINE PUBLIC														
7001		PEEL														
7002		1070 WILLIAM VOIR 324422 PEEL														
1001	12063300	LOT WILLIAM														
2002				18 1328	2664	9161					2,41300					
2002						8952										
2004				18 1329	6927	8952					6,12700					
2004						8739										
2999											8,54000					
3001									7C	1 281	16900			16900	T V 1	
4201		M VINCENT CASTIGLIONE, GARAGISTE					1F	2								
4601		4500 PLINGUET ST LEONARD HIR 3K3														
4202		M JOSEPH CASTIGLIONE, GARAGISTE					1F	2								
4602		4516 PLINGUET ST LEONARD HIR 3K3														
7001		YOUNG														
1001	12063400	1130-34 WILLIAM														
1002		344 YOUNG														
2002				18 P1330	4800	IRR					4,70000					
3001																
4213		MR ALEXANDER FERENCI, PRINTER					1A	2								
4613		5522 ASHOKLE AV #619 COTE ST LUC H3C 2B7														
4214		MRS GEORGE KELLNER (VERA REINER), EN PROPRE					4A	1								
4914		12408 5,70800														
2002				18 1343	4800	12158										
2004						4758					5,76500					
2999						4800					11,66500					
3001																
4201		MR THOMAS W ROGERS, EXECUTIVE					1A	2								
4601		308 GENEVA CR Y MONT ROYAL H3R 2A9														
4202		MR JAMES T ROGERS, PROFESSOR					1A	2								
4602		474 HILLCREST AV OTTAWA ONT K2A 2M7														
4203		MR JOHN P ROGERS, PRESIDENT					1A	2								
4603		26 BRULE GARDENS TORONTO ONT M6S 4J2														
6220		TERRAIN DE STATIONNEMENT														
7001		MURRAY														
1001	12063700	LOT WILLIAM														
2002				18 1344	4800	11600					5,56800					

CERT.	EFF.
21/11/60	11/11/60

OCCUPATION

SERVICE D'ÉVALUATION

CODE	COMPTE	EMPLACEMENT - NOM, PROFESSION, RÉSIDENCE					CATEGORIE BÂTIMENT	SCOLAIRE		VALEUR EN DOLLARS			MUNICIPAL	REMARQUES	
		DIV. CAD.	CADASTRE	SUBDIVISION	FRONT	PROFONDEUR		SUPERFICIE	ANN.	TENR. P. C.	TERRAIN	BÂTISSE			TOTAL
3001	12063700														
4204							CA	2							
4604															
		L HOLSTEIN AND CO LTD 8 WILLOW AV WESTMOUNT H3Y 1Y2													
1001	12063800														
2002															
		1190-92 WILLIAM 18 1344A					2,760 00								
3001															
4201							4J	2	2	BL	4500	32500	37000	T	C 1
4601															
		MR MICHAEL WATERMAN, BUSINESSMAN 373 CHARON H3K 2P3													
1001	12063900														
2002															
		1198 WILLIAM 18 1345					2,837 00								
3001															
4211							4F	2	2	BL	4650	11400	16050	T	C 1
4611															
		STANWAY SIGNS LTD 1198 WILLIAM H3C 1R1													
1001	12064000														
		LOT WILLIAM													

COMMUNAUTÉ URBAINE DE MONTRÉAL
MONTRÉAL URBAN COMMUNITY

RÔLE D'ÉVALUATION DES IMMEUBLES POUR L'EXERCICE FINANCIER 1980
VALUATION ROLL OF IMMOVABLE PROPERTIES FOR THE FISCAL YEAR

SERVICE D'ÉVALUATION
VALUATION DEPARTMENT

CODE	COMPTE ACCOUNT	EMPLACEMENT - NOM, PROFESSION, RÉSIDENCE LOCATION - NAME, OCCUPATION, RESIDENCE						M. S. S.	M. S. S.	M. S. S.	M. S. S.	M. S. S.	M. S. S.	VALEUR EN DOLLARS VALUE IN DOLLARS			MUNICIPAL	REMARQUES REMARKS
		DIV. CAD. CAD. DIV.	CADASTRE	SUBDIVISION	FRONT FRONTAGE	PROFONDEUR DEPTH	SUPERFICIE SURFACE							SCH.	TERR. P. C.	TERRAIN LAND		
1001	12063500	Lot William																
2002		18	P1342		4816	9658					456500							Correction Omission
					4608	9316												
3001																		
4201																		
4601																		
4202																		
4602																		
4203																		
4603																		
1001	12063600	Lot William																
2002		18	P1342		4816	12408					590500							
					4800	12158												
2004		18	1343		4758	12158					575000							Correction Omission
					4800	11908												
2099											1165500							
3001																		
4201																		
4601																		
4202																		
4602																		
4203																		
4603																		
6220		Terrain de Stationnement																
7001		Murray																

127A

CODE	COMPTE	EMPLACEMENT - NOM, PROFESSION, RÉSIDENCE						C.A.	R.P.C.	SCOLAIRE		VALEUR EN DOLLARS			MUNICIPAL	REMARQUES
		DIV. CAD.	CADASTRE	SUBDIVISION	FRONT	PROFONDEUR	SUPERFICIE			BÂTIMENT	TERR.	TERRAIN	BÂTISSE	TOTAL		
2002	12064000	18 P1357			9600	4000	3,84000									
3001										7C	2 281	7600		7600	T V 1	
4204		RICKRON REALTIES INC.						CA	1							
4604		2118 DE BLEURY H3A 2K3														
7001		ELEANOR														
1001	12064100	LOT WILLIAM														
2002		18 P1356			4860	188	4,74300									
3001										7C	1 281	10350		10350	T V 1	
4202		MR MAX GOLDBERG, MERCHANT						CA	1							
4602		4679 CH DE LA COTE STE CATHERINE H3W 1M1														
1001	12064200	1240-48 WILLIAM														
2002		18 P1358			4860	9800	4,74300									
3001										2D	1 281	8300	2700	16000	T R 1	
4204		MR MAX GOLDBERG, MERCHANT						CA	1							
4604		4679 CH DE LA COTE STE CATHERINE H3W 1M1														
1001	12064300	1260-66 WILLIAM														
2002		18 1359			8140	188	6,25800									
2004		18 1371			5006	9600	3,73000									
2999					2704		9,98800									
3001										4B	1 281	21050	2700	23750	T C 1	
4204		MR MAX GOLDBERG, MERCHANT						CA	1							
4604		4679 CH DE LA COTE STE CATHERINE H3W 1M1														
7001		DE LA MONTAGNE														
1001	12064350	330 DE LA MONTAGNE														
2002		18 P1383			14558	9125	8,34400									
2002					21183	383										
3001										4C	2 281	16400	33 100	49 500	T C 1	
4204		HIGHWAY REALTIES LIMITED						CA	1							

CERT.	EFF.
22-5-80	1-1-80
	83

CODE	COMPTE	EMPLACEMENT - NOM, PROFESSION, RÉSIDENCE						CATEGORIE D'IMMEUBLE	SCOLAIRE	VALEUR EN DOLLARS			MUNICIPAL	REMARQUES	
		DIV. CAD.	CADASTRE	SUBDIVISION	FRONT	PROFONDEUR	SUPERFICIE			TERRAIN	BÂTIMENT	TOTAL			
5701 5702	12064350	ATT TEXACO CANADA LTD BOITE POSTALE 1500 STATION M MONTREAL 107 H3G 2L6													
7001		ST THOMAS													
1001 1002	12064400	1332-36 WILLIAM 320-24 ST THOMAS													
2002 2002		18 1385			7560	12100					7,85200				
3001									4B	1 2B1	19500	25900	45400	T C 1	
4211 4212 4212 4212 4213 4213		MR LAWRENCE DRAPKIN, EXECUTIVE 495 MITCHELL AV V MONT ROYAL H3R 1L3 MRS LAWRENCE DRAPKIN (FAY GOLD) 495 MITCHELL AV V MONT ROYAL H3R 1L3 MR LEONARD DRAPKIN, EXECUTIVE 5592 MACDONALD AV HAMPSTEAD H3X 2W7						3A 4A 1A	3 2 3						
5701 5702		ATT LAWRENCE NOVELTY REG D 1332 WILLIAM H3C 1A5													
1001	12064500	1360-80-90 WILLIAM													
2002 2002 2004 2004 2006 2006 2008 2008 2010 2999		18 1387			20100	26937					45,24600				
					22162	18086									
		18 1387-A			5500	18500					9,23400				
						16350									
		18 1386			21187	25658					61,31100				
					14021	28817									
		18 1386-A			4692	28817					11,86400				
					4263	26937									
		18 1388			IRR	IRR					30,00000				
											157,65500				
3001									4F	2 2B1	315200	1223350	1538650	T C 1	
4204		WENT REALTY INC						CA							
5701 5702		LES ENTREPRISES BONAVENTURE LTEE 1390 WILLIAM H3C 1A5													
7001		OTTAWA													
1001	12065100	LOT WILLIAM													
2002 2002		18 1160			17130	6600					11,27700				
					17100										
3001									4K	2 2B1	24200		24200	T C 1	
4203 4603		CONTINENTAL SALVAGE COMPANY 1969 QUEBEC LTD 478 MC GILL H2Y 2H2						CA							

CODE	COMPTE	EMPLACEMENT - NOM, PROFESSION, RÉSIDENCE					C. 1	C. 2	C. 3	C. 4	C. 5	C. 6	VALEUR EN DOLLARS			MUNICIPAL	REMARQUES
		DIV. CAD.	CADASTRIC	SUBDIVISION	FRONT	PROFONDEUR							SUPERFICIE	SCOLAIRE	TERRAIN		
6220	12065100	TERRAIN DE STATIONNEMENT															
7001		RUELLE															
7002		1744 WILLIAM VOIR 265 ST MARTIN															
7003		ST MARTIN															
7004		1808 ST MARTIN VOIR 270 ST MARTIN															
7005		RUELLE															
1001	12065200	1840-44 WILLIAM															
2002		18	1194		6360	11300											
2002						9500											
3001									46	1	251	14900	75100	90000	7	1	
4213		MR PAUL WIDMER															
4213		3575 DUVERNAY ST HUBERT															
4214		MRS PAUL WIDMER (WILHELMINA GUBSTER)															
4214		3575 DUVERNAY ST HUBERT															
7001		DES SEIGNEURS															
7002		TRAVERSEZ															
7003		DES SEIGNEURS															
1001	12065300	1845 WILLIAM															
2002		18	1154		3300	9000											
2004		18	1153		2500	9000											
2006		18	1152		1800	9000											
2008		18	1155		3280	9000											
2010		18	1151		5900	9000											
2999																	
3001									43	2	251	32450	164850	197300	7	1	
4204		G W SADLER CO LTD															
4204		1845 WILLIAM H3J 1R6															
1001	12065500	LOT WILLIAM															
2002		18	1149		5110	4741											
2002					5096	4709											
3001									78	2	251	4000		6000	7	1	
4202		G W SADLER COMPANY															
4202		1845 WILLIAM H3J 1R6															
7001		ST MARTIN															
1001	12065550	1727 WILLIAM															

VERSO

18065007

1861

H. David R. James - Businessman
1835 Beville Hill PS

1861	1861
1861	1861

R
CGM

CODE	COMPTE	EMPLACEMENT - NOM, PROFESSION, RÉSIDENCE						CATEGORIE D'IMMEUBLE	SCOLAIRE	VALEUR EN DOLLARS			REMARQUES	
		DIV. CAD.	CADASTRE	SUBDIVISION	FRONT	PROFONDEUR	SUPERFICIE			TERREIN	BÂTISSE	TOTAL		
2002 2002	12065550	18 P1178			20568 IRR	10650 10900	21,68600							
3001								48	2 281	44750	8000	52750	T C 1	
4301 4601		RICHARD AND B A RYAN ATLANTIC LIMITED LINTON RD ST JOHN N BRUNSWICK						CA	2					
1001 2002 2002	12065640	1705 WILLIAM			8100	10900 10896	8,82700							
3001								48	2 281	19450	71150	90600	T C 1	
4204 4604		RICHARD AND B A RYAN-1958-LIMITED 1705 WILLIAM H3J 1R3						CA	1					
7001		RICHMOND												
1001 1002	12065670	1619 WILLIAM 353-367 RICHMOND												
2002 2004 2004 2999		18 P1198			20000 IRR	10600 9488 2408	17,86200							
3001		18 P1199			5016	2416	1,21000							
3001								48	1 281	38100	189500	227600	T C 1	
4202 4602		MR JOEL M POLLACK, EXECUTIVE 1179 EMERSON CR CHONEDY LAVAL H7W 1N6 <i>att. Chic Mate Knitting Corp 1219 William H3J 1A1</i>						CA	2					
1001 1002	12065680	1615 WILLIAM 364-426 GUY												
2002 2002 2004 2004 2999		18 P1195			12342 14946 IRR	10600 35988	13,32200							
3001		18 P1204			14946 14692	35979	53,30400							
3001								48	1 281	209150	346200	555350	T C 1	
4211 4611		MR HENRY COHEN, MNFR 250 KENSINGTON AV #107 WESTMOUNT H3Z 2G8						CA	2					
4212 4213 4214 4215		MR SIDNEY COHEN, MNFR MRS MORRIS SAMUEL GOLD (ROSE COHEN) MRS ISIDORE MENNEHAN (IDA COHEN) GUY BUILDINGS REG 0						CA CA CA CA	1 1 1 1					
8101		OCCUPATION DU DOMAINE PUBLIC						VALEUR	348					

VERS

1281(5-8-80)S

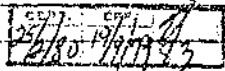
CODE	COMPTE	EMPLACEMENT - NOM, PROFESSION, RÉSIDENCE					CATEGORIE BÂTIMENT	SCOLAIRE		VALEUR EN DOLLARS			MUNICIPAL	REMARQUES
		DIV. CAD.	CADASTRE	SUBDIVISION	FRONT	PROFONDEUR		SUPERFICIE	TERR. P. I. C.	TERRAIN	BÂTISSÉ	TOTAL		
7001	12065680													
1001 1002	12065825													
2002														
2002														
2004														
2006														
2006														
2008														
2008														
2010														
2010														
2012														
2012														
2014														
2014														
2016														
2016														
2018														
2018														
2020														
2020														
2022														
2022														
2024														
2024														
2024														
2026														
2026														
2028														
2028														
2030														
2032														
2034														
2036														
2038														
2040														
2040														
2042														
2042														
2044														
2044														
2046														
2048														
2050														
2052														
2052														
2054														
2056														
2058														
2060														
2062														
2064														
2064														
2066														
2066														
2068														
2068														
2068														

CODE	COMPTE	EMPLACEMENT - NOM, PROFESSION, RÉSIDENCE						CATEGORIE BÂTIMENT	SCOLAIRE		VALEUR EN DOLLARS			MUNICIPAL	REMARQUES
		DIV. CAD.	CADASTRE	SUBDIVISION	FRONT	PROFONDEUR	SUPERFICIE		TERRE	TERR. P. C.	TERRAIN	BÂTISSE	TOTAL		
2070 2070 2072 2072 2999	12065825	18	P1210		12450	IRR	6,75900								
					12950	4954									
		18	P1211		12950	5622	7,33800								
					13409	5576									
							216,08900								
3001								4J	2	2B1	405700	1837950	2243650	T	C 1
4211 4611			BARRE STREET REALTY COMPANY					CA							
			1380 BARRE H3C 1N4												
7001			DE LA MONTAGNE												
1001	12066000		LOT WILLIAM												
2002 2004 2004 2999		18	P1276		6630	IRR	6,48900								
		18	P1277		4960	9690	4,67000								
					4880	9760									
							11,12900								
3001								4K	1	2B1	19500	19500	19500	T	V 1
4204 4604			MR BRUCE A WARD					CA							
			2143 ST PATRICK H3K 1B3												
6220			TERRAIN DE STATIONNEMENT												
1001	12066200		LOT WILLIAM												
2002 2002		18	P1277		6500	9440	6,57900								
					4900	9000									
3001								4K	1	2B1	13500	13500	13500	T	V 1
4204 4604			MR MAX GOLDBERG, MERCHANT					CA							
			4679 COTE STE CATHERINE ROAD												
7001			ELEANOR												
1001	12066300		LOT WILLIAM												
2002 3001		18	P1280		4620	IRR	4,73400								
								4K	2	2B1	10300		10300	T	V 1
4202 4602			MONTRÉAL AGENCIES LIMITED					CA							
			1 PL VILLE MARIE												
5701 5702			ATT MONTRÉAL TRUST CIE												
			1 PL VILLE MARIE H3B 4A8 H/300												
6220			TERRAIN DE STATIONNEMENT												

CERT.	OFF.
3/13/80	10/17/80

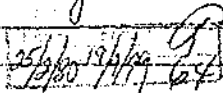
12066000

CA N 2
Corporation de Gestion Impérial Holdings Corp
5490 Royalmount #206 v. Mt-Royal
H4P 1H7




12066200

Impérial CA N 2
Corporation de Gestion Impérial Holdings Corp
5490 Royalmount #200 v. Mt-Royal H4P 1H7



12066300

CF N 1
La Brasserie d'Heife Limitée
990 Notre-Dame O H3C 1K2




CODE	COMPTE	EMPLACEMENT - NOM, PROFESSION, RÉSIDENCE					CATEGORIE RÉGIME	SCOLAIRE	VALEUR EN DOLLARS			REMARQUES	
		DIV. CAD.	CADASTRE	SUBDIVISION	FRONT	PROFONDEUR			SUPERFICIE	TERRAIN	BÂTISSE		TOTAL
1001	12066400												
2002													
2004													
2999													
3001													
4202													
4602													
5701													
5702													
1001	12066550												
1002													
2002													
2004													
2999													
3001													
4204													
4604													
7001													
1001	12066700												
2002													
2002													
3001													
4202													
4602													
1001	12067000												
2002													
3001													
4204													
4604													
7001													
1001	12067200												

12066400

CFN1

La Brasserie O'Keefe Limited

970 Notre-Dame O. H3C 1K2




12066530

CFN1

4201 La Brasserie O'Keefe Ltd - O'Keefe Brewing
Company Ltd

4601 990 Notre-Dame O. H3C 1K2



CODE	COMPTE	EMPLACEMENT - NOM, PROFESSION, RÉSIDENCE						CATEGORIE BÂTIMENT	SCOLAIRE		VALEUR EN DOLLARS			MUNICIPAL	REMARQUES	
		DIV. CAD.	CADASTRE	SUBDIVISION	FRONT	PROFONDEUR	SUPERFICIE		ANNEE	TYPE	TERRAIN	BÂTISSSE	TOTAL			
2002	12067200	18	1763	7	2500	12500	3,12500									
2004		18	1763	6	2500	12500	3,12500									
2006		18	1763	P5	040	12500	6700									
2008		18	1763	P8	2500	IRR	6,17800									
2008					6700	16300										
2599							12,49500									
3001									7C	2	201	28500		28500	T V 1	
4204		LA BRASSERIE O KEEFE LIMITEE						CA	1							
4604		990 NOTRE DAME O														
7001		1015 WILLIAM VOIR 352-54 DE L INSPECTEUR														
7002		DE L INSPECTEUR														
7003		DUKE														
7004		809 WILLIAM VOIR 351 DUKE														
1001	12067600	781 WILLIAM														
2002		18	1756	P42	2990	IRR	3,63000									
2002					3000	12400										
2004		18	1756	P41	2370	12490	2,85200									
2004						12460										
2999							6,48200									
3001									4J	1	381	26650	113950	140600	T V 1	
4204		MR HYMAN GORODENSKY, MERCHANT						CA	1							
4604		8 QUEEN ST H3C 2N5														
4207		MR HAROLD MURANLIK, MERCHANT						CA	2							
4607		2048 DE BULLION H2X 228														
1001	12067700	LOT WILLIAM														
2002		18	1756	P41	560	12470	67000									
2004		18	1756	40	2860	12500	3,55900									
2004						12490										
2006		18	1756	39	3100	12560	3,38300									
2006						12500										
2008		18	1756	38	3000	12500	3,77000									
2008						12560										
2010		18	1756	37	3000	12630	3,75000									
2010						12500										
2012		18	1756	36	3000	12660	3,79000									
2014		18	1756	35	3000	12680	3,79000									
2016		18	1756	34	3000	12610	3,81000									
2016						12720										
2018		18	1756	33	3000	12720	3,82000									
2018						12760										
2999							30,87200									
3001									4K	2	281	124650	12580	137200	T V 1	
4201		KILMAR INVESTMENTS INC						CA	1							
4601		3470 STANLEY H3A 1R9														

CODE	COMPTE	EMPLACEMENT - NOM, PROFESSION, RÉSIDENCE					* FRENCH RECORD *** REF. C.	CATÉGORIE BÂTIMENT	SCOLAIRE		VALEUR EN DOLLARS			MUNICIPAL 2	REMARQUES
		DIV. CAD.	CADASTRE	SUBDIVISION	FRONT	PROFONDEUR			SUPERFICIE	DATE	TERR. P. C.	TERRAIN	BÂTISSE		
6220	12067700														
1001	12068000														
2002		18	1756	P32	1800	10900									
2004		18	1756	P32	3360	10900									
2006		18	1756	P30	1260	10900									
2008		18	1756	31	3560	10900									
2999															
3001															
4201															
4601															
4220															
7002															
7003															
7004															
1001	12068200														
2002		18	P1755		370	17590									
2004					700										
2006		18	P1754		9150	IRR									
2004					8060	10400									
2999															
3001															
4204															
4604															
7001															
7002															
7003															
7004															
1001	12068300														
2002		18	P1747		9800	6200									
2004		18	P1749		9650	1615									
2006		18	1746		9650	9730									
2999															
3001															
4204															
4604															
7001															

CODE	COMPTE	EMPLACEMENT - NOM, PROFESSION, RÉSIDENCE					* RECEP ***	C MUNICIPAL	SCOLAIRE		VALEUR EN DOLLARS			REMARQUES
		DIV. CAD.	CADASTRE	SUBDIVISION	FRONT	PROFONDEUR			SUPERFICIE	CATÉGORIE D'IMM.	DÉTAIL	TERRAIN	BÂTIMENT	
1001	12068400	LOT OTTAWA	255 Duke											
2002		18 1743		2200	7100	1,56200								
2004		18 1730		4790	9800	4,69100								
2999						6,25300								
3001									48	2	2B1	14050	103050	117100
4201		GERMA INC.												
4601		6760 31E AVENUE RSMT	H17 360											
7002		255 DUKE, H3C 2M2	(F 681 15/10/20 8h)											
7003		DUKE												
7004		NAZARETH												
7006		DALHOUSIE												
		RUELLE												
1001	12069000	LOT OTTAWA												
2002		18 1692		9460	4990	4,70000								
3001									4K	2	2B1	9300		9300 T V 1
4201		LES IMMEUBLES BOHA LTEE												
4601		511 PL D'ARMES	H2Y 2K7											
6220		TERRAIN DE STATIONNEMENT												
7001		ANN												
7002		SHANNON												
1001	12069100	LOT OTTAWA												
2002		18 P1684				7,78600								
3001									4K	2	2B1	85350		15350 T V 1
4211		LA BRASSERIE O. KEEFE LIMITEE												
4611		990 NOTRE DAME O												
6220		TERRAIN DE STATIONNEMENT												
7002		PEEL												
1001	12069200	LOT OTTAWA												
2002		18 P1323		3790	9990	3,86200								
2002				4000	9840									
3001									4K	2	2B1	17100		17100 T V 1
4204		LA BRASSERIE O. KEEFE LIMITEE												
4604		990 NOTRE DAME O												
6220		TERRAIN DE STATIONNEMENT												

CODE	COMPTE	EMPLACEMENT - NOM, PROFESSION, RÉSIDENCE						C	R	M	C	C	VALEUR EN DOLLARS			MUNICIPAL	REMARQUES
		DIV. CAD.	CADASTRE	SURDIVISION	FRONT	PROFONDEUR	SUPERFICIE						PRISÉ	TERR.	TOTAL		
7002	12069200																
1001	12069300																
1002																	
2002																	
2004																	
2999																	
3001																	
4204																	
4604																	
6001																	
1001	12069400																
1002																	
2002																	
3001																	
4204																	
4207																	
4210																	
4213																	
4613																	
7001																	
7002																	
1001	12069600																
2002																	
3001																	
4212																	
4612																	
7001																	
7002																	
7003																	
7004																	
7005																	
7006																	
1001	12070000																
2002																	
2002																	
2004																	
2004																	

1207/200

1452

4202 Mr. Louis L. Leonard

4602 1381 Avenue par #7 Westmount H3Z 2A9

4/18/10-24/10/15

1000

1000	1000	1000
1001	1001	1001
1002	1002	1002
1003	1003	1003
1004	1004	1004
1005	1005	1005
1006	1006	1006
1007	1007	1007
1008	1008	1008
1009	1009	1009
1010	1010	1010
1011	1011	1011
1012	1012	1012
1013	1013	1013
1014	1014	1014
1015	1015	1015
1016	1016	1016
1017	1017	1017
1018	1018	1018
1019	1019	1019
1020	1020	1020
1021	1021	1021
1022	1022	1022
1023	1023	1023
1024	1024	1024
1025	1025	1025
1026	1026	1026
1027	1027	1027
1028	1028	1028
1029	1029	1029
1030	1030	1030
1031	1031	1031
1032	1032	1032
1033	1033	1033
1034	1034	1034
1035	1035	1035
1036	1036	1036
1037	1037	1037
1038	1038	1038
1039	1039	1039
1040	1040	1040
1041	1041	1041
1042	1042	1042
1043	1043	1043
1044	1044	1044
1045	1045	1045
1046	1046	1046
1047	1047	1047
1048	1048	1048
1049	1049	1049
1050	1050	1050
1051	1051	1051
1052	1052	1052
1053	1053	1053
1054	1054	1054
1055	1055	1055
1056	1056	1056
1057	1057	1057
1058	1058	1058
1059	1059	1059
1060	1060	1060
1061	1061	1061
1062	1062	1062
1063	1063	1063
1064	1064	1064
1065	1065	1065
1066	1066	1066
1067	1067	1067
1068	1068	1068
1069	1069	1069
1070	1070	1070
1071	1071	1071
1072	1072	1072
1073	1073	1073
1074	1074	1074
1075	1075	1075
1076	1076	1076
1077	1077	1077
1078	1078	1078
1079	1079	1079
1080	1080	1080
1081	1081	1081
1082	1082	1082
1083	1083	1083
1084	1084	1084
1085	1085	1085
1086	1086	1086
1087	1087	1087
1088	1088	1088
1089	1089	1089
1090	1090	1090
1091	1091	1091
1092	1092	1092
1093	1093	1093
1094	1094	1094
1095	1095	1095
1096	1096	1096
1097	1097	1097
1098	1098	1098
1099	1099	1099

CODE	COMPTE	EMPLACEMENT - NOM, PROFESSION, RÉSIDENCE						RECEP	RELEVÉ	CATEGORIE BÂTIMENT	SCOLAIRE		VALEUR EN DOLLARS			MUNICIPAL	REMARQUES	
		DIV. CAD.	CADASTRE	SUBDIVISION	FRONT	PROFONDEUR	SUPERFICIE				CLASSE	TERR. P. C.	TERRAIN	BÂTISSÉ	TOTAL			
1001	12071300	LOT OTTAWA																
2002		18 1429			IRR	IRR	3,62500											
3001									7B	1	2B1	6150		6150	T	Y	1	
4204		MRS JACK KADANER (PEARL WOLLOCH)						SA	C2									
4604		5709 BROOKSIDE COTE ST LUC HW 2A369																
1001	12071400	1206-1200 OTTAWA																
2002		18 1430		5000	IRR	4,36800						7650	31150	38800				
3001									2D	1	2B1	7650	3350	11000	T	Y	1	
4201		M GUY LAPORTE						1F	1									
4601		4235 AV COLONIALE H2X 2C2																
4202		MR JAMES OGDEN, ARCHITECT						1A	1									
4602		3624 DE BULLION #3 H2X 3A3																
4203		M JEAN GAGNON						1F	1									
4603		3442 WORKMAN H4C 1NS																
1001	12071500	LOT OTTAWA																
2002		18 1431				7,90000												
3001									7C	1	2B1	14000		14000	T	Y	1	
4211		MR EARL CECIL MYERS, EXECUTIVE						1A	1									
4611		260 MURRAY H3C 2E3																
7801		MURRAY																
1001	12071600	LOT OTTAWA																
2002		18 1444	9260	9530		8,62000												
3001									7C	1	2B1	17450		17450	T	Y	1	
4203		MR DRAGAN NOVAKOVIC, OPERATOR						1A	1									
4603		227 MURRAY H3C 2C9																
1001	12071700	1130 OTTAWA																
2002		18 1446	4876	9525		4,64300												
2004		18 1446	4726	9525		4,50000												
2999						9,14300												
3001									4B	1	2B1	18100	77050	95150	T	C	1	

1307/600

CF 111

4201 Radiateur D'Auto Marnel Sac.

4401 4469 Williams H30-184

1125 St. Jacques H30113 1.11 (14/11/74)

CVAT
11/10/80 11/80 85

CODE	COMPTE	EMPLACEMENT - NOM, PROFESSION, RÉSIDENCE					RECEP	M.C.C.	CATEGORIE BÂTIMENT	SCOLAIRE		VALEUR EN DOLLARS			MUNICIPAL	REMARQUES
		DIV. CAD.	CADASTRE	SUBDIVISION	FRONT	PROFONDEUR				SUPERFICIE	TERRE	P.C.	TERRAIN	BÂTISSSE		
7001 7002 7003 7004 7005	12072400	DALHOUSIE NAZARETH DUKE PRINCE 900 Ottawa Voir 167-145 Duke Prince 800 OTTAWA Voir CITE 12008900														
1001	12072900	744 OTTAWA														
2002 2004 2006 2008 2010 2012 2014 2016		18 1609 18 1608 18 1607 18 P1606 18 P1605 18 1604														
2002			7850	8083		5,16500										
2004			7897	8209												
2006			8350	6390		5,18300										
2008			7850													
2010			8850	6300		5,41800										
2012			8350													
2014			9458	10363		9,62500										
2016			8850													
2002			9072	6241		8,35700										
2004			10503	8200												
2006			10503	20095		19,98500										
2008			12063	15200												
2010						53,41500										
2012						15,616,00										
2014								48	2	231	31250	23750	55000			
2016								50			151900	374800	546700	T C 3		
4204 4604		LA COMMISSION HYDROELECTRIQUE DE QUEBEC 75 BL DORCHESTER O SERVICE DES TAXES #1800 #22 1A4														
5701 5702		ATT SERVICE DES TAXES 75 DORCHESTER BL O #1800 #22 1A4														
6009		EQUIPEMENT HYDRO QUEBEC ROLE MARS 71 489000														
7001 7002 7003 7004		QUEEN DEBUT DE WELLINGTON MC GILL DES SOEURS GRISES														
1001	12072910	P. 142A														
1002 1003	12073000	645 WELLINGTON 104 DES SOEURS GRISES 121-133 KING														
2002 2004 2006 2008 2010 2012 2014 2016																
2002			18 1593	9500	11750	11,16200										
2004			18 P1590	9630	500	48100										
2006			18 1594	10900	IRR	9,26500										
2008				9500	11590											
2010			18 1592	9675	4100	3,96700										
2012			18 1585	9910	3531	5,70800										
2014				9700	IRR											
2016			18 1586	9760	3700	3,46300										
2002				9933												
2004				9933	2950	3,01000										
2006				9917	3100											
2008						17,25600										
3001								43	1	281	97050	400150	497200	T C 1		
4204 4604		MR MAYER SAND 3/6, EXECUTIVE 6525 WILBERTON AV #501 #30 3L4 5571 Robinson Cole #300 44V 207 Ext 2-410 (51079)														

CERT.	EFF.
15/9/80	1/1/80
	93

COMMUNAUTÉ URBAINE DE MONTRÉAL
MONTRÉAL URBAN COMMUNITY

RÔLE D'ÉVALUATION DES IMMOBILES POUR L'EXERCICE FINANCIER
VALUATION ROLL OF IMMOVABLE PROPERTIES FOR THE FISCAL YEAR

SERVICE D'ÉVALUATION
VALUATION DEPARTMENT

CODE	COMPTE ACCOUNT	EMPLACEMENT - NOM, PROFESSION, RÉSIDENCE LOCATION - NAME, OCCUPATION, RESIDENCE					CATEGORIE IMMOBILIER PROPERTY CATEGORY	SCOLAIRE SCHOOL		VALEUR EN DOLLARS VALUE IN DOLLARS			MUNICIPAL	REMARQUES REMARKS
		DIV. CAR. CAD. DIV.	CADASTRE	SUBDIVISION	FRONT FRONTAGE	PROFONDEUR DEPTH		SUPERFICIE SURFACE	TERR. F. C.	TERRAIN LAND	BÂTISSE BUILDING	TOTAL		
1001	12072910			LOT OTTAWA										
2002				18 1609	79 50	80 83								
2004				18 1608	78 70	55 89	5,10500							
2006				18 1607	83 50	63 00	5,10300							
2008				18 P1606	78 50		5,41800							
2010				18 P1605	83 50	63 00								
2012				18 1604	73 50		19,90500	D						
2999							37,79900							
3001								6B	2B1	120,650		120,650	E29	
4201				LA COMMISSION HYDROELECTRIQUE DE QUEBEC SERVICE DES TAXES										
4601				75 BOUL. DORCHESTER O. APP. 1800 H2Z 1A4										

CERT. 477 10
11-8 1180 89
Prov de
12072900

CODE	COMPTE	EMPLACEMENT - NOM, PROFESSION, RÉSIDENCE						P.C. 31P	P.C. 32P	P.C. 33P	P.C. 34P	P.C. 35P	P.C. 36P	P.C. 37P	P.C. 38P	P.C. 39P	P.C. 40P	SCOLAIRE		VALEUR EN DOLLARS			MUNICIPAL	REMARQUES	
		DIV. CAD.	CADASTRE	SUBDIVISION	FRONT	PROFONDEUR	SUPERFICIE											DE 30	DE 31	TERRAIN	BÂTISSE	TOTAL			
4211 4611 4212 4612	12073000	MR SALIM TELLIO-TELLIO 1/6 5719 WENTWORTH COTE ST LUC H4W 2S2						12	2																
4212 4612		MRS SALIM TELLIO-TELLIO (SHEILA-SULAMITH SAND 1/3) 5719 WENTWORTH COTE ST LUC H4W 2S2						12	2																
7001 7002 7003 7004		KING QUEEN PRINCE RUELLE																							
1001 2002 2002 3001	12073500	LOT WELLINGTON 18 1616																	7C	1 281	21800		21800	7 V 1	
2002				9700	11100	6,67900																			
2002				IRR	8900																				
4207 4607 4211 4611		MRS SIMON KIRSCH (ROSE FRISLING 1/2) 4660 KENT AV H3W 1H1						12	1																
4211 4611		MR JOSEPH DRAZIN 1/2, EXECUTIVE 1411 CRESCENT #503						12	1																
5701 5702		ATT J DRAZIN 1117 STE CATHERINE O H3B 1H9																							
7001 7002 7004 7005 7006		DUKE NAZARETH DALHOUSIE 969 WELLINGTON VOIR 956 OTTAWA ANN																							
1001 2002 2002 2005 2008 2010 2010 2012 2014 2999	12074450	995 WELLINGTON 18 P1651																							
2002				2200	9800	2,18000																			
2002				2299																					
2005				18 1650	4690	4,58000																			
2008				18 P1649	4800	4,56000																			
2010				18 1656	4800	4,52400																			
2010				18 P1655	2401	3,20600																			
2012				18 1655A	4800	4,60800																			
2014				18 P1649	9560	18,42400																			
2999					IRR	41,08200																			
3001																			4J	1 281	92750	134800	227550	7 C 1	
4201 4601 4202 4602		MR HYMAN ROHR 60%, EXECUTIVE 5749 BLOSSOM AV COTE ST LUC						12	2																
4202 4602		MR MARK KAUFMAN 40%, EXECUTIVE 6205 SOMERLED AV #609						12	1																
5701		995 WELLINGTON H3C 1V3																							
6101		OCCUPATION OU DOMAINE PUBLIC																							
7001 7002		SHANNON PEEL																							

CODE	COMPTE	EMPLACEMENT - NOM, PROFESSION, RÉSIDENCE					M	F	E	P	C	VALEUR EN DOLLARS			MUNICIPAL	REMARQUES
		DIV. CAD.	CADASTRE	SUBDIVISION	FRONT	PROFONDEUR						SUPERFICIE	TERR.	BÂTISSE		
7003	12074450			YOUNG												
1001	12074475			1155-57 WELLINGTON												
2002				18 P1438	9401	13160					12,68700					
2002					9520	13660										
3001																
4202				FILM OPTICAL INVESTMENTS LIMITED												
4602				1157 WELLINGTON H3C 1V9												
7001				MURRAY												
7002				1193-1201 WELLINGTON VOIR 165 DE LA MONTAGNE												
7003				DE LA MONTAGNE												
7004				DEBUT DE SMITH COTE NORD												
7005				PEEL												
1001	12074600			1081-91 SMITH												
1002				108-118 PEEL												
2002				18 1470	9600	15900					16,84800					
2002						19200										
2004				18 1471	3080	20270					6,38000					
2004						21260										
2999											23,22800					
3001																
4211				MR JOE MILLER, MNFTR												
4611				3050 BRIGHTON AV H3S 1T8												
4212				MR MOE MILLER, MNFTR												
4612				450 KENASTON AV V MONT ROYAL H3R 1M9												
4213				MR SOL MILLER, MNFTR												
4613				4555 AV BONAVISTA #801 H3W 2C7												
4214				MR JACK MILLER, MNFTR												
4614				269 KENASTON AV V MONT ROYAL H3R 1M6												
4215				MR MAX MILLER, MNFTR												
4615				2078 FULTON RD V MONT ROYAL H3R 2L4												
5701				ATT MAX MILLER												
5702				1030 WELLINGTON H3C 1V5												
1001	12074650			1095 SMITH												
2002				18 1471 P-A	6900	11625					6,92100					
2002					6460	9600										
3001																
4211				MONTREAL WELDING CO LTD												
4611				115 YOUNG ST H3C 2E8												
7001				YOUNG												
7002				MURRAY												

CODE	COMPTE	EMPLACEMENT - NOM, PROFESSION, RÉSIDENCE						C	R	S	M	C	SCOLAIRE			VALEUR EN DOLLARS			MUNICIPAL	REMARQUES		
		DIV. CAD.	CADASTRE	SUBDIVISION	FRONT	PROFONDEUR	SUPERFICIE						DATE	TERR. P. C.	TERRAIN	BÂTISSE	TOTAL					
7003 7004 7005	12074650																					
1001	12074750																					
2002																						
3001																						
4204 4604																						
6001																						
7001																						
1001 1002	12074800																					
2002 2002																						
3001																						
4204 4604																						
6001 6500																						
7001 7002																						
1001	12075500																					
2002 2002																						
3001																						
4204 4604																						
1001	12075550																					
2002 2002																						
3001																						

CODE	COMPTE	EMPLACEMENT - NOM, PROFESSION, RÉSIDENCE					* L-1 L-2 L-3 L-4 L-5 L-6 L-7 L-8 L-9 L-10 L-11 L-12 L-13 L-14 L-15 L-16 L-17 L-18 L-19 L-20 L-21 L-22 L-23 L-24 L-25 L-26 L-27 L-28 L-29 L-30 L-31 L-32 L-33 L-34 L-35 L-36 L-37 L-38 L-39 L-40 L-41 L-42 L-43 L-44 L-45 L-46 L-47 L-48 L-49 L-50 L-51 L-52 L-53 L-54 L-55 L-56 L-57 L-58 L-59 L-60 L-61 L-62 L-63 L-64 L-65 L-66 L-67 L-68 L-69 L-70 L-71 L-72 L-73 L-74 L-75 L-76 L-77 L-78 L-79 L-80 L-81 L-82 L-83 L-84 L-85 L-86 L-87 L-88 L-89 L-90 L-91 L-92 L-93 L-94 L-95 L-96 L-97 L-98 L-99 L-100	SCOLAIRE	VALEUR EN DOLLARS			REMARQUES	
		DIV. CAD.	CADASTRE	SUBDIVISION	FRONT	PROFONDEUR			SUPERFICIE	CLASSE RÉGIM. RÉGIM.	TERR. P. C.		TERRAIN
4204 7804 7901	12075550	ESTATE CHARLES SHAFER 257 VAN HORNÉ AV H2V 1M9 BRIDGE					0A6						
1001 1002 2002 3001 4201 4601 6301	12075700	1401-03 WELLINGTON 604 BRIDGE 18 P425 3000 6500 1,75000 LES ENTREPRISES RENALD LTEE 7657 ST DENIS H2R 207 RESERVE EN PARTIE POUR RUE EFF ¹⁶⁻⁸⁻⁷⁹ 8-8-77					CF	4A	2 281	4350	30250	34500	T V 1
1001 2002 2004 2999 3001 4214 4614 6301 6302	12075800	LOT WELLINGTON 18 P425 IRR IRR 1,73100 18 626 2440 6860 1,64400 3,37500 RILWELL DEVELOPMENT LTD 7980 STUART AV #4 H3N 2R8 RESERVE EN PTIE POUR RUE EFF ¹⁶⁻⁸⁻⁷⁹ 8-8-77 RESERVE EN PTIE POUR MEILLEUR AMENAGEMENT EFF ¹⁶⁻⁸⁻⁷⁹ 8-8-77					CA	7B	2 281	5900		5900	T V 1
1001 2002 3001 4214 4614	12075900	LOT WELLINGTON 18 627 4510 6530 3,90700 RILWELL DEVELOPMENT LTD 7980 STUART AV #4 H3N 2R8					CA	7A	2 281	6850		6850	T V 1
1001 2002 3001 4213 4613	12076000	LOT WELLINGTON 18 628 4510 6530 3,90700 RILWELL DEVELOPMENT LTD 7980 STUART AV #4 H3N 2R8					CA	7A	2 281	6850		6850	T V 1

CODE	COMPTE	EMPLACEMENT - NOM, PROFESSION, RÉSIDENCE						C	L	P	R	S	M	C	VALEUR EN DOLLARS			MUNICIPAL	REMARQUES
		DIV. CAD.	CADASTRE	SUBDIVISION	FRONT	PROFONDEUR	SUPERFICIE								TERRAIN	BÂTISSE	TOTAL		
1001	12076100																		
2002			18 629		4460	8530	3,79300												
3001													7C	1 281	8300		8300	T 5 1	
4201		M	GRANVILLE MILLER, EDUCATEUR					1P											
4401			485 PL VILLARD BROSSARD J4W 1W3																
4202		M	CYRIL J BROWN, PROFESSEUR					1P											
4602			7980 STUART AV H3N 2R8																
7001			DE LA FERME																
1001	12076200																		
2002			1451-53 WELLINGTON																
3001													4A	1 281	3950	17400	21350	T 5 1	
4201		M	GABRIELE TADDEO, MARCHAND					1P											
4601			1453 WELLINGTON H3K 1V6																
4202		MNE	GABRIELE TADDEO (MARIA GRACIA DEL GIACCO)					1P											
4602			1453 WELLINGTON H3K 1V6																
5701			1453 WELLINGTON H3K 1V6																
1001	12076300																		
2002			LOT WELLINGTON																
3001													60	281	4400		4400	EU3 18-2	
4201			LA VILLE DE MONTRÉAL SERVICE DES IMMEUBLES					1P											
4601			275 NOTRE DAME E H2Y 1G6																
1001	12076400																		
2002			1463-65 WELLINGTON AVE																
3001													4A	1 281	2600	7500	10000	T 5 1	
4204		MR	JOHN SWIDERSKI, REST KEEPER					1A											
4604			6612 RICHMOND H3K 2G7																
1001	12076500																		
2002			1467-69 WELLINGTON																
3001													4A	2 281	2850	15150	18000	T 5 1	

CODE	COMPTE	EMPLACEMENT - NOM, PROFESSION, RÉSIDENCE						CATEGORIE SATIMENT	SCOLAIRE		VALEUR EN DOLLARS			MUNICIPAL	REMARQUES
		DIV. CAD.	CADASTRE	SUBDIVISION	FRONT	PROFONDEUR	SUPERFICIE		TERR.	P. C.	TERRAIN	BÂTIMENT	TOTAL		
4201 4601	12076500	LA CIE ELECTRIQUE TRAHAN & MERCIER LTEE 1467 WELLINGTON H3K 1V6													
1001 2002 3001	12076600	1471-73 WELLINGTON 18 P659			2010	6000	1,20500								
4201 4601		M MICHEL AUBUCHON, ADM 100 PL DES CHATELETS CHOMEDY LAVAL H7H 2T5						4B	1 281	2100	22450	24550	T C 1		
1001 2002 3001	12076700	LOT WELLINGTON A-50999 9-10-80			2400	6000	1,44000								
4204 4604		MRS THOMAS HEALY (LUCY MC CARTHY) 565 PARC MARGUERITE BOURGEOIS						7C	1 281	2500		2500	T V 1		
1001 2002 3001	12076800	LOT WELLINGTON A-50999 9-10-80			2400	5960	1,42800								
4204 4604		MRS THOMAS HEALY (LUCY MC CARTHY) 565 PARC MARGUERITE BOURGEOIS						7C	1 281	2500		2500	T V 1		
1001 2002 3001	12076900	LOT WELLINGTON A-50999 9-10-80			2400	5960	1,42800								
4204 4604		MRS THOMAS HEALY (LUCY MC CARTHY) 565 PARC MARGUERITE BOURGEOIS						7C	1 281	2500		2500	T V 1		
1001 2002 2002 3001	12077000	1487-89 WELLINGTON A-50999 9-10-80			4290 3960	16200	6,25100								
								4F	1 281	9200	22350	31550	T C 1		

12076900

12076900

2A11

2A11

4201 Mme Douglas Fitzgibbon (Sheila Healy)
 4601 565 Du Parc Marguerite Bourgeoys H3K 2S6

4201 Mme Douglas Fitzgibbon (Sheila Healy)
 4601 565 Du Parc Marguerite Bourgeoys H3K 2S6

2A12

2A12

4202 Mme Margaret Healy Sheik (Margaret Healy)
 4602 5240 Boulevard C. Montcalm-Est H1B 5B4

4202 Mme Margaret Healy Sheik (Margaret Healy)
 4602 5240 Boulevard C. Montcalm-Est H1B 5B4

2A11

2A11

4203 Mme Irène Healy Baranski (Irene Healy)
 4603 551A Du Parc Marguerite Bourgeoys H3K 2S6

4203 Mme Irène Healy Baranski (Irene Healy)
 4603 551A Du Parc Marguerite Bourgeoys H3K 2S6

CEPT. 120
 1/13/11 1/10/10 120A

CEPT. 120
 1/13/11 1/10/10 120A

12076800

2A11

4201 Mme Douglas Fitzgibbon (Sheila Healy)
 4601 565 Du Parc Marguerite Bourgeoys H3K 2S6

2A12

4202 Mme Margaret Healy Sheik (Margaret Healy)
 4602 5240 Boulevard C. Montcalm-Est H1B 5B4

2A11

4203 Mme Irène Healy Baranski (Irene Healy)
 4603 551A Du Parc Marguerite Bourgeoys H3K 2S6

CEPT. 120
 1/13/11 1/10/10 120A

CODE	COMPTE	EMPLACEMENT - NOM, PROFESSION, RÉSIDENCE						CATÉGORIE D'ÉVALUATION	SOLAIRE	VALEUR EN DOLLARS				MUNICIPAL	REMARQUES
		DIV. CAD.	CADASTRE	SUBDIVISION	FRONT	PROFONDEUR	SUPERFICIE			DE	TERR. P. C.	TERRAIN	BÂTISSÉ		
4204 4604	12077000	MRS. THOMAS PATRICK HEALY (LUCY MC CARTHY) 565 DU PARC MARGUERITE BOURGEOIS H3K 0SC					8A	1							
1001	12077050	1491-95 WELLINGTON													
2002 2002		18 P662		2465	6475	1,49800									
3001		IRR		6700					4A	1 2B1	2600	9900	12500	T S 1	
4211 4611		MR MORRIS BEIGLEMAN, MERCHANT 4469 BELAIR RD CHOMÉDEY LAVAL H7W 1Z5					1A	2C							
1001	12077140	1497-99 WELLINGTON													
2002 2002		18 P662		IRR	IRR	1,94000									
3001		3590		7514					4A	1 2B1	3450	13550	17000	T S 1	
4211 4611		M HENRI MOREAU, COURTIER 1803 SHEARER H3K 2J5 3176 Société Borden H4G-1S9 681(33-9-80) 2M					1A	1							
1001	12077170	1497A ARR WELLINGTON													
2002 2002		18 P662		4155	8800	2,23300									
3001		1100		9110					4C	1 2B1	2100	12600	14700	T C	
4201 4601		MR MILTON GREENBERG 5263 AV PAPINEAU H2H 1W1					1A	1			1700	4400	6100	B. de R. 32-1000 S.O. J. 1775	
7001		CENTRE													
1001	12077200	LOT WELLINGTON													
2002 2002		18 N		20600	18200	10,00000									
3001		000		13200					6B	2B1	17500		17500	202 16-2	
4204 4604		LA VILLE DE MONTRÉAL (SERVICE DES IMMEUBLES) 275 NOTRE-DAME, E. H2Y 1C6					9A	1							
3001		TANSEY SQUARE FIN PUBLIQUE													
7001		CONDE													

12077000

2A11

4201 Mme. Margie Fitzgibbon (Heula Healy)

4601 565 Ave. Parc Marguerite-Bourgeois H3K 2S6

2A12

4202 Mme. Margaret Healy (Margaret Healy)

4602 5040 Boulevard O. Montiel Est H4B 5B4

2A11

4203 Mme. Gene Healy (Gene Healy)

4603 5519 Ave. Parc Marguerite-Bourgeois H3K 2S6

CERT.	OFF.	77
1/13/81	1/10/80	12077

CODE	COMPTE	EMPLACEMENT - NOM, PROFESSION, RÉSIDENCE					P	F	M	C	C	C	C	C	C	C	C	REMARQUES
		DIV. CAD.	CADASTRE	SUBDIVISION	FRONT	PROFONDEUR												
												TERRAIN	BÂTISSE	TOTAL				
1001	12077300																	
		1555	WELLINGTON															
2002		18 P796			6060	IRR								7,34000				
3001																		
4201			MME JEAN PAUL EHOND (THERESE LEBLANC)															
4601			6295 NOYELLES ST LEONARD			HIP 1K5												
6101			OCCUPATION DU DOMAINE PUBLIC			VALEUR								28				
1001	12077400		LOT WELLINGTON															
2002		18 P795			5066	IRR								3,37500				
3001																		
4201			MME JEAN PAUL EHOND (THERESE LEBLANC)															
4601			6293 NOYELLES ST LEONARD			HIP 1K5												
1001	12077500		LOT WELLINGTON															
2002		18 P797			3000	5300								1,41000				
2002						6400												
3001																		
4212			MR MAX ESAR, MERCHANT															
4612			4300 BL DE MAISONNEUVE			0 8427E WESTMOUNT												
1001	12077600		1601 WELLINGTON															
2002		18 P-792			2600	8800								2,28800				
2002					1500													
2004		18 793			5000	8800								4,40000				
2006		18 P-797			5850	IRR								3,68700				
2006					4750													
2006		18 798			5000	8800								4,40000				
2999														14,77500				
3001																		
4211			MR MAX ESAR, EXECUTIVE															
4611			4300 BL DE MAISONNEUVE			0 WESTMOUNT H32 1K8												
7001			MULLINS															
1001	12077700		LOT WELLINGTON															
2002		18 808			7040	3090								3,61000				
2002					8100	7300												

12078300

ANNULÉ IER

4201 M Robert Bellemare

4601 109 Laurier Nord Joliette J6E 1H5

24.11.80 25.7.80 26.11.80

12078300

LEI

4202 M Edward Massault Agnt

4602 1651 Wellington H2K 1V9

2FE1

4203 M Edward Massault (membre, Pénit)

4603 1651 Wellington H2K 1V9

24.11.80 25.7.80 26.11.80

CODE	COMPTE	EMPLACEMENT - NOM, PROFESSION, RÉSIDENCE					COTE	RECEP	REFUS	CATEGORIE BÂTIMENT	SCOLAIRE		VALEUR EN DOLLARS			MUNICIPAL	REMARQUES
		DIV. CAD.	CADASTRE	SUBDIVISION	FRONT	PROFONDEUR					SUPERFICIE	TERRE	P. C.	TERRAIN	BÂTIMENT		
2002	12078700	18 P814		2500	7900	1,97500											
3001									2C	1 281	3450	16650	19100	T R I			
4201		M CONRAD CORBEIL, ARPEUTEUR															
4601		1122 VILLERAY #201 H2R 1J6															
1001	12078800	1679-85 WELLINGTON															
2002		18 815		4000	7900	3,16000											
3001									20	1 281	5550	11450	17000	T R I			
4204		MME EDOUARD BIGRAS (GERMAINE GILBERT), USUFRUITIER															
4604		3524 MARLOWE H4A 3L7															
7001		1691 WELLINGTON VOIR 0601 RICHMOND															
7002		RICHMOND															
7003		VOIES DU CNR															
1001	12078850	1851 WELLINGTON															
2002		18 P843		2841	7475	1,87800											
2002				2266	7050												
3001									4A	1 281	4100	9900	14000	T R I			
4204		M OSCAR CZARNOWSKI, CONTRACTOR															
4304		1851 WELLINGTON H3K 1W2															
1001	12078950	1855-57 WELLINGTON															
2002		18 P843		1950	7050	1,55900											
2002				2525	6075												
3001									2B	1 281	2750	7250	10000	T R I			
4201		M JEAN DUMAIS, OPERATEUR															
4601		3618 STE EMELIE H9C 1Z4															
7001		DE LA CONGREGATION															
1001	12079100	1861-63 WELLINGTON															
2002		18 P844		2250	1700	1,82400											
2002																	
3001									4A	1 281	3200	8000	12000	T R I			
4201		MRS J HENRY JOSEPH (DELICIA LALONDE)															
4601		1863 WELLINGTON #2 H3K 1W2															

12078700

5F I 1

4202 Ville Francaise Audit

4602 4589 Canadiffes H3X 2P4

EGY 57
1961/1962/1963
EGM

CODE	COMPTE	EMPLACEMENT - NOM, PROFESSION, RÉSIDENCE					C	S	M	C	C	VALEUR EN DOLLARS			MUNICIPAL	REMARQUES
		DIV. CAD.	CADASTRE	SUBDIVISION	FRONT	PROFONDEUR						SUPERFICIE	CATÉGORIE BÂTIMENT	DATE		
1001	12079200			1867-69 WELLINGTON												
2002			18 P845		400	1375										
2002					250											
2004			18 P844		2000	10000										
2004					3096	IRR										
2999																
3001									4A	1	251	4700	9800	14500	T S 1	
4204			MR RENE BRUNET, MARCHAND						17		C2					
4604			295 3E AVENUE V LASALLE													
1001	12079300			1871-73 WELLINGTON												
2002			18 P844		2408	4050										
2004			18 P845		967	1375										
2004					IRR	5325										
2999																
3001									4A	1	251	1600	9700	11500	T S 1	
4204			MR ANDREW LASKOWSKI, MERCHANT						1A		1					
4604			1873 WELLINGTON H3K 1W2													
1001	12079400			1873-79 WELLINGTON												
2002			18 P845		3100	IRR										
2002					3250	IRR										
2004			18 P846		1100	5130										
2004					1300	IRR										
2999																
3001									4A	2	251	6630	24850	31500	T S 1	
4204			FRANCANA REAL ESTATE LTD						CA		1					
4604			612 ST JACQUES O H3C K8													
1001	12079500			1881-85 WELLINGTON												
1002																
2002			18 P846		2700	IRR										
2002					450	5175										
2004			10 P3121		970	5175										
2004					3090	4675										
2999																
3001									4A	1	251	4050	27450	31500	T S 1	
4201			MME ALBERT ST ONGE (MARGUERITE LAPRENIERE), USUFRUITIER						5P1		1					
4601			3079 WELLINGTON VERDUN HMG 1S9													

CODE	COMPTE	EMPLACEMENT - NOM, PROFESSION, RÉSIDENCE						CATEGORIE BÂTIMENT	SCOLAIRE		VALEUR EN DOLLARS			REMARQUES	
		DIV. CAD.	CADASTRE	SUBDIVISION	FRONT	PROFONDEUR	SUPERFICIE		TERRA.	P. I. C.	TERRAIN	BÂTISSÉ	TOTAL		
7001 7002 7003	12079500														
1001	12079600														
2002															
2002															
2004															
2004															
2999															
3001															
4204															
4604															
1001	12079800														
2002															
2002															
3001															
4204															
4207															
4607															
1001	12079950														
2002															
2002															
3001															
4204															
4604															
1001	12080050														
2002															
2002															
3001															
4204															
4207															
4210															
4610															

CERT.	EFF.	
22-5-80	1-1-80	83

VERSO

VERSO

12079600

IFI 2

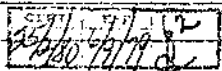
M. Guy Girard, greagiste

7679 Rue de la Plaque H2N 2G6

IFI 2

M. Guy Riendeau, greagiste

850 Joseph Babin, Boucherville 34B 3X7

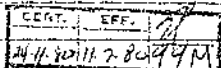


12079950

C.N.I.

4201 Avenue de la Rivière, S. de Montréal Ste.

964 590 de la Sagouelle H2K 2H9



CODE	COMPTE	EMPLACEMENT - NOM, PROFESSION, RÉSIDENCE						CATEGORIE BÂTIMENT	SCOLAIRE		VALEUR EN DOLLARS			MUNICIPAL	REMARQUES
		DIV. CAD.	CADASTRE	SUBDIVISION	FRONT	PROFONDEUR	SUPERFICIE		D-1-1	TEMP. P. C.	TERRAIN	BÂTISSE	TOTAL		
5701	12080050														
7001															
7002															
7003															
7004															
1001	12080275														
2002															
3001															
4211															
4611															
6001															
6500															
1001	12080350														
1002															
2002															
2002															
3001															
4211															
4611															
6500															
7001															
7002															
7003															
7004															
1001	12080900														
2002															
2004															
2006															
2008															
2008															
2999															
3001															
4213															
4613															
7001															
7002															
7003															
7004															

CODE	COMPTE	EMPLACEMENT - NOM, PROFESSION, RÉSIDENCE					RENTAL	RECY	CATEGORIE BÂTIMENT	SCOLAIRE		VALEUR EN DOLLARS			MUNICIPAL	REMARQUES
		DIV. CAD.	CADASTRE	SUBDIVISION	FRONT	PROFONDEUR				SUPERFICIE	DEPT.	TECH. P. C.	TERRAIN	BÂTIMENT		
7005 7006	12080900	YOUNG 1140-50 Wellington voir 145 Murray														
1001	12080910	1056 WELLINGTON														
2002		18 P1469			9516	5960										
2002					9504	6360										
2004		18 P1469			9508	2648										
2004						2345										
2999																
3001																
4211		IMPERIAL OIL LTD														
4611		2 PL VILLE MARIE H3B-205														
7003		PEEL														
1001	12080920	1030 WELLINGTON														
1002		118-120 SHANNON														
2002		18 P1665			9700	2819										
2002						2269										
2004		18 1666			19300	22980										
2004						14830										
2006		18 P1667			9670	2020										
2006						2269										
2999																
3001																
4211		MR JOE MILLER 1/2, MERCHANT														
4212		MR SOL MILLER 1/2, MERCHANT														
4213		MR HOE MILLER 1/2, MERCHANT														
4214		MR MAX MILLER 1/2, MERCHANT														
4215		MR JACK MILLER 1/2, MERCHANT														
4615		8350 JEANNE MANCE H2P 253														
5701		ATT LONDON WASTE CO LTD														
5702		8350 JEANNE MANCE H2P 253														
7001		SHANNON														
1001	12080950	1000 WELLINGTON														
2002		18 1652 1			1600	2000										
2004		18 1653 1			9738	IRR										
2006		18 1654 1			9735	IRR										
2999																
3001																
4211		MC LEAN MANAGEMENT LTD														
4611		1000 WELLINGTON H3C 1V4														

CERT.	EFF.
22-1-80	1-1-80

23

CODE	COMPTE	EMPLACEMENT - NOM, PROFESSION, RÉSIDENCE						C.C.A. 4474 RÉD24	R.T.C.	CATÉGORIE BÂTIMENT	SCOLAIRE		VALEUR EN DOLLARS			MUNICIPAL	REMARQUES
		DIV. CAD.	CADASTRE	SUBDIVISION	FRONT	PROFONDEUR	SUPERFICIE				TERR.	TERR. P. C.	TERRAIN	BÂTISSE	TOTAL		
7001 7002	12080950																
1001	12081050																
2002 2002		18 1497	1		5292 6183	9575 IRR	6,20800										
3001										68	281	19850		19850	EQ3	18e2	
4204 4604		LA VILLE DE MONTRÉAL (SERVICE DES IMMEUBLES) 275 NOTRE-DAME, E. H2Y 1C6															
8001		MEILLEUR AMÉNAGEMENT															
1001	12081150																
2002 2002		18 1497	2		4542 3616	IRR	4,80000										
3001										68	281	12200		12200	EQ3	18e2	
4204 4604		LA VILLE DE MONTRÉAL (SERVICE DES IMMEUBLES) 275 NOTRE-DAME, E. H2Y 1C6															
8001		MEILLEUR AMÉNAGEMENT															
7001 7002		NAZARETH DUKE															
1001	12081250																
2002 2002 2004 2999		18 P1530			10484 9775	3908 IRR	7,45000										
		18 P1544			023	866	300							7,45300			
3001										7C	1 281	10250		10250	T V	1	
4204 4604		MR MYER ENGELBERG, MERCHANT 55 PANDORA CR #170 REXDALE TORONTO M9V 4A9 109 QUAIL VALLEY CRES, THORNHILL, ONT L3T4P4 (416) 27-5409															
1001	12081350																
2002 2002 2004 2999		18 P1530			4500 4700	IRR	4,69100										
		18 P1544			4700	850	40000							5,09100			
3001										4B	2 281	13300	42350	55650	T C	1	

CODE	COMPTE	EMPLACEMENT - NOM, PROFESSION, RÉSIDENCE						CATEGORIE BÂTIMENT	SCOLAIRE	VALEUR EN DOLLARS			MUNICIPAL	REMARQUES	
		DIV. CAD.	CADASTRIC	SUBDIVISION	FRONT	PROFONDEUR	SUPERFICIE			TERR.	BÂTISSE	TOTAL			
4201 4601	12081350	RONALD C LISTER INC 792 WELLINGTON H3C 1T7						CA							
1001	12081450	96 PRINCE													
2002 2002		18 P1545			4718 4970	IRR	3,32700								
3001									18	281	11450	14900	26350	E03	1842
4204 4604		LA VILLE DE MONTRÉAL (SERVICE DES IMMEUBLES) 275 NOTRE-DAME, E. H2Y 1G6						9F							
6001		MEILLEUR AMÉNAGEMENT													
7001		PRINCE													
1001 1002	12081550	754 WELLINGTON 95 PRINCE													
2002		18 P1546			7843	6766	6,00000								
2002					7825	10225									
2004		18 P1546			3133	3500	1,08300								
2004					3033	3525									
2006		18 P1556			5028	9700	4,76500								
2006					4800										
2999							11,04800								
3001									4J	1 281	32600	35400	68000	T C 1	
4213 4613		MR CARYL C B HASTINGS 1 BELLINGHAM PL BOSTON MASS U S A						1A							
5701 5702		ATT TRITON MOTORS LTD 754 WELLINGTON H3C 1T4													
1001	12081650	736-30 WELLINGTON													
2002		18 P1546			12175	IRR	11,71900								
2002					IRR	9200									
3001									4C	1 281	32250	103250	135500	T C 1	
4201 4601		MR DONALD BERMAN, EXECUTIVE 1455 SHERBROOKE O H3G 1L2						1A							
7001 7002		QUEEN KING													
1001 1002	12082100	648-650 WELLINGTON 91 KING													

CEV
23/10/79
1/10/79

CODE	COMPTE	EMPLACEMENT - NOM, PROFESSION, RÉSIDENCE						CATEGORIE BÂTIMENT	SCOLAIRE		VALEUR EN DOLLARS			MUNICIPAL	REMARQUES	
		DIV. CAD.	CADASTRE	SUBDIVISION	FRONT	PROFONDEUR	SUPERFICIE		TERR.	BÂTISSE	TOTAL					
2002	12082100	18	1566		IRR	ERR	22,41100									
3001								4B	2	281	41200	197150	250350	T C 1		
4201		90567 CANADA INC.														
4601		57 ST JACQUES #400 H2Y 1E1 648 Wellington #200, H3C-IT3						CA	1							
4203		MR HARRY FEIFER														
4603		250 CLARK AV #600 H3Z 2E5 648 Wellington #200, H3C-IT3 (13-3-80) 1						TS	2							
5701		NOTRE DAME HOLDINGS CORP														
5702		57 ST JACQUES #400 H2Y 1E1														
		ATT: Herbert Feifer F681 (27-11-79) F.D. 648 Wellington #200, H3C-IT3 1681 (13-3-80) 1														
1001	12062250	LOT WELLINGTON														
2002		18	P1580		8092	3525	3,54000									
2002					10367	ERR										
3001								7C	2	281	9750		9750	T V 1		
4201		90567 CANADA INC														
4601		57 ST JACQUES #400 H2Y 1E1 648 Wellington #200 H3C-IT3 / 681 (13-3-80) 1						CA	1							
4207		MR HARRY FEIFER, EXECUT														
4607		31 PENTON ST MONTREAL QUEB						TS	2							
7001		DES SOEURS GRISES														
7002		MC GILL														
7003		DEBUT DE COMMUNE DE LA														
7004		MC GILL														
7005		DES SOEURS GRISES														
7006		KING														
1001	12082300	681-97 DE LA COMMUNE														
2002		18	1563	2	2400	4510	1,17100									
2002						5350										
2004		18	1563	1	2400	5350	1,37300									
2004						6100										
2006		18	1563	4	2500	3060	86700									
2006					2410	3840										
2008		18	1563	3	2400	3840	1,01000									
2008						4510										
2999							4,43100									
3001								4A	1	281	17000	40500	57500	T C 1		
4211		MME JAMES WHITLEY (MARIE LEA GARIERY), USUFRUITIER						681 C3								
4611		3542 ADDINGTON H4A 3G6														
1001	12062450	707-17 DE LA COMMUNE														
2002		18	P1561		5090	000	48200									
2002						1900										
2004		18	1561	PA	11742	10000	11,78600									
2004					11693											

12082300

4201 Mrs. P.E. Hubbert (Kathleen Whitley) ^{2A11}

ATT: Home James Whitley
5702 3542 Addington 44A 366

11/2/1968 PC

CODE	COMPTE	EMPLACEMENT - NOM, PROFESSION, RÉSIDENCE						RECEPTE	APPLI	CATÉGORIE D'IMMEUBLE	SCOLAIRE		VALEUR EN DOLLARS			MUNICIPAL	REMARQUES	
		DIV. CAD.	CADASTRE	SUBDIVISION	FRONT	PROFONDEUR	SUPERFICIE				S.A.S.C.	TERR. P.C.	TERRAIN	UTILISÉ	TOTAL			
2999	12082450						12,26600											
3001										4J	1 281	34250	94550	128800	T C	1		
4211		M FERNAND PARDO 2/3, ADMINISTRATEUR																
4611		711 DE LA COMMUNE H3C 1X6																
4213		MME GLORIA SIMSON 1/3																
4613		6700 CH LOUIS PASTEUR COTE ST LUC H4W 1A1																
7001		QUEEN																
1001	12082600	731-737 DE LA COMMUNE																
2002		18 1552	2		5803	5070	3,31400											
2002					5320	7368												
3001										4B	1 281	14800	45750	60250	T C	1		
4211		MR KENNETH D CUGGY, MERCHANT																
4611		731 DE LA COMMUNE H3C 1X7																
1001	12082610	739-741 DE LA COMMUNE																
2002	A 52452	18 1552	1		4667	7388	3,56000											
2002	14-11-80				4280	9250												
3001										4B	1 281	12450	44700	57150	T C	1		
4211		MR MARCEL GUENNEVILLE, MARCHAND																
4611		671 EMILE JOURNAULT H2M 1J8																
1001	12082700	743-59 DE LA COMMUNE																
1002	A 45952	15-27 PRINCE																
2002	310180	18 P1551			9400	8900	10,60800											
2002						13200												
3001										4A	1 281	32850	29450	62000	T S	1		
4204		MRS THOMAS H BARNES (STELLA M SHANNON)																
4604		2418 WASHINGTON SAN FRANCISCO CALIFORNIA U S A																
5701		ATT MONTREAL C O TRUSTEES LTD																
5702		1253 MC GILL COLLEGE AV #640																
7001		PRINCE																
1001	12082850	797-99 DE LA COMMUNE																
1002		15-17 DUKE																

12082900

1917

4201 St. Andrews H. Baker (Patricia A. Barnes)

4661 124 St. Cartridge Paris (Lillian) Feb. 11 1917

1917

4202 St. Kenneth 100 Avenue

4662 2229 Marcel HVA 222

CERT. EFF. 10
24.11.22 3-6.80.99M

12082610

1917

4201 St. Kenneth R. Cragg

4661 1221 Principale Coeur d'Allee 52K 1K7

CERT. EFF. 10
17.10.1917 110M

CODE	COMPTE	EMPLACEMENT - NOM, PROFESSION, RÉSIDENCE					SUPERFICIE	C.C.O. 1978 RECAP	C.C.O. 1979 RECAP	C.C.O. 1980 RECAP	C.C.O. 1981 RECAP	C.C.O. 1982 RECAP	SCOLAIRE		VALEUR EN DOLLARS			MUNICIPAL	REMARQUES	
		DIV. CAD.	CADASTRE	SUBDIVISION	FRONT	PROFONDEUR							TERR. P. C.	TERRAIN	BÂTISSE	TOTAL				
2002 2002	12082850	18 P1537			21350 7931	IRR	27,43600													
3001													48	2 281	75400	83750	169150			
4201 4301 6201 7001		SCYTHES AND CO LIMITED 799 DE LA COMMUNE <i>Monument historique</i> DUKE			H3C 1Y1 <i>24/11/82 3/6/82</i>															
1001	12092950	LOT DE LA COMMUNE																		
2002 2002		18 P1519			20220 IRR	7750 11008	16,96700													
3001													70	2 281	46650		46650			
4201 4301		J & R WEIR LIMITED 33 NAZARETH			H3C 2L3															
6002 6101		MONTANT \$24.00 PAR ANNEE OCC DU DOMAINE PUBLIC			REGLEMENT 1926 VALEUR	608														
1001	12083000	LOT DE LA COMMUNE																		
2002		18 1504			IRR	IRR	10,49600													
3001													68	281	23200		23200			1642
4204 4304		LA VILLE DE MONTRÉAL (SERVICE DES IMMEUBLES) 275 NOTRE-DAME, E.			H2Y 1C6															
6001		MEILLEUR AMENAGEMENT																		
7001 7002 7003 7004 7005		DALHOUSIE DE LA COMMUNE TRVERSEZ DE LA COMMUNE CANAL BANK																		
1001	12083100	LOT DE LA COMMUNE																		
2002		18 P1480					20,00000													
3001													68	281	25000		25000			1842
4201 4301 4500		LA VILLE DE MONTRÉAL SERVICE DES IMMEUBLES 275 NOTRE DAME E			H2Y 1C6															
		OCC PROP DES PORTS NATIONAUX																		
1001	12083130	LOT DE LA COMMUNE																		

CODE	COMPTE	EMPLACEMENT - NOM, PROFESSION, RÉSIDENCE						CATEGORIE BÂTIMENT	SCOLAIRE		VALEUR EN DOLLARS			MUNICIPAL	REMARQUES	
		DIV. CAD.	CADASTRE	SUBDIVISION	FRONT	PROFONDEUR	SUPERFICIE		TERR.	TERR. P. I. C.	TERRAIN	BÂTISSÉ	TOTAL			
2002	12083130	18	P1904			3621200 49,41500									Coût de Sup. sur double cotisation CERT. EFF. 8/1/70 11/1/78 sur 12028450 et 12083130	
3001								70	2	231	45900 41800	45900	61800	T		
4201		SEAGULF MARINE INDUSTRIAL PRODUCT LTD						CA								
4401		1052 DE LA COMMUNE H3C 3XB														
6500		OCC PROP DES PORTS NATIONAUX														
1001	12083150	820 DE LA COMMUNE														
2002		18	P1904		11500	3300	3,79500									
2004		18	P1904													
2006		18	P1904		54000	3300	17,82000									
2008		18	P1904													
2999							22,43900									
3001								56	2	221	33950	17200	51150	T C 9		
4204		SEAGULF MARINE AND INDUSTRIAL PRODUCTS LTD						CA								
4404		62 COLBORNE 1052 DE LA COMMUNE MTL H3C 3XB														
6500		OCC PROP DES PORTS NATIONAUX														
1001	12083250	790 DE LA COMMUNE														
2002	A-52453	18	P1904		14000	3300	4,62000									
2004	5-11-80	18	P1904													
2999							6,06200									
3001								40	2	231	9100	9400	18500	T C 9		
4204		M F WALSH LIMITED						CA								
4404		55 PRINCE H3C 2MB														
6500		OCC PROP DES PORTS NATIONAUX														
7001		BLACK BRIDGE														
1001	12083400	BRIDGE														
1002		WELLINGTON														
1003		HILL														
2002		18	P323													
2004		18	323	1			17,50000									
2006		18	323	6			34,45700									
2008		18	323	7			2,16000									
2010		18	323	P8												
2012		18	P324													
2014		18	326	P2												
2016		18	P1904													
2018		18	NCAD				125,40000									
2997		SUP TOTALE														
2998		SUP LOUEE						632,800								
2999		SUP RESTAN						244,24500 497,18000								

1208 3250

CANI

4701 W. E. H. H. H. H. H.

4601 56 H. H. H. H. H.

CERT	SIT	RE
1/3/51	5/11/50	11601

CODE	COMPTE	EMPLACEMENT - NOM, PROFESSION, RÉSIDENCE						CATEGORIE BÂTIMENT	SCOLAIRE		VALEUR EN DOLLARS			MUNICIPAL	REMARQUES			
		DIV. CAD.	CADASTRE	SUBDIVISION	FRONT	PROFONDEUR	SUPERFICIE		TYPE	TERR. P.C.C.	TERRAIN	BÂTISSE	TOTAL		DATE	EFF.	REMARKS	
3001	12083400							1A	201	684300	13900	698200	EQ1	187				
4201		GOUVERNEMENT FEDERAL MINS DES TRAVAUX PUBLICS						99										
4601		2001 UNIVERSITY #1900 H3A 2A6																
5001		CANAL LACHINE																
1001	12083450	DE LA COMMUNE																
1002		1156 MILL																
1003		1660-68-80 WILLIAM																
2002		18	323	4	5250	21136						11,09600						
2003		18	323	5	11750	21136						24,83600						
2004		18	P324															
2006		18	P326															
2008		18	P327															
2010		18	P551															
2012		18	P551A															
2014		18	P551B															
2016		18	P551C															
2018		18	P1051	1														
2020		18	P1053															
2022		18	P1053	1														
2024		18	P1054															
2026		18	P1058															
2028		18	P1061															
2030		18	P1062															
2032		18	P1063															
2034		18	P1066															
2036		18	P1067															
2038		18	P1068															
2040		18	P1069															
2042		18	P1070															
2044		18	P1071															
2046		18	P1191															
2048		18	P1191A															
2050		18	P1476															
2052		18	P1478A															
2054		18	P1902															
2056		18	P1904															
2058		18	PN															
2060		18	P1410															
2062		18	P1412															
2064		18	P1413															
2066		18	P323		6620	6620						40,76200						
2068		18	NCAD		6000	6600						3,96000						
2070		18	P324		IRR	6600						43,28700						
2070					44130	IRR												
2072		18	P326		3670	39850						8,87100						
2072					IRR													
2074		18	NCAD		3500	81200						22,30400						
2074					2820	80730												
2076		18	NCAD		15000	38000						57,00000						
2078		18	NCAD		26700	13250						34,60000						
2078					31700	12500						19,3401600						
2997		SUP TOTALE																
2998		SUP LOUEES																
2999		SUP RES																
					42828							1,631,73000						
					403,393.00	111,028						2,481,60400						
					1,456,988							1,364,54600						
					1,440,622.00							1,456,98800						

CODE	COMPTE	EMPLACEMENT - NOM, PROFESSION, RÉSIDENCE					P.C.	RECAT	REF.	CATEGORIE BÂTIMENT	SCOLAIRE		VALEUR EN DOLLARS			MUNICIPAL	REMARQUES
		DIV. CAD.	CADASTRE	SUBDIVISION	FRONT	PROFONDEUR					SUPERFICIE	TERR.	P.C.	TERRAIN	BÂTISSÉ		
1001	12084200	646-50 ST COLOMBAN															
2002		18 578			4084	118											
2002					3916	10850											
3001									28	1 281	5200	6300	11500	T V 1			
4204		ESTATE CHARLES SHARTER															
4604		259 VAN HORNE AV H2V 1H9															
1001	12084350	LOT ST COLOMBAN															
2002		18 581			4263	10687											
2004		18 P563			8526	650											
2006		18 562			8526	4263											
2008		18 580			4263	10687											
2010		18 P579			2778	10687											
2010					4374	10850											
2999													17,09100				
3001									78	1 281	22400		22400	T V 1			
4204		ESTATE CHARLES SHARTER															
4604		259 VAN HORNE AV H2V 1H9															
7001		WELLINGTON															
7002		DEBUT DE FERME DE LA															
7003		WELLINGTON															
1001	12084500	LOT DE LA FERME															
2002		18 P630			2000	12000											
3001									4K	1 281	3200		3200	T V 1			
4211		MR DONALD A HALL, EXECUTIVE															
4611		5606 QUEEN MARY RD H3X 1W7															
4212		MR A GORDON HALL, EXECUTIVE															
4612		114 BROCK AV N MONTRÉAL OUEST H4X 2G2															
6220		TERRAIN DE STATIONNEMENT															
1001	12084600	LOT DE LA FERME															
2002		18 P630			2000	12000											
3001									4K	1 281	3200		3200	T V 1			
4211		MR DONALD A HALL, EXECUTIVE															
4611		5606 QUEEN MARY RD H3X 1W7															
4212		MR A GORDON HALL, EXECUTIVE															
4612		114 BROCK AV N MONTRÉAL OUEST H4X 2G2															

CODE	COMPTE	EMPLACEMENT - NOM, PROFESSION, RÉSIDENCE						CATEGORIE D'IMMEUBLE	SCOLAIRE	VALEUR EN DOLLARS			REMARQUES	
		DIV. CAD.	CADASTRE	SUBDIVISION	FRONT	PROFONDEUR	SUPERFICIE			TERR. P. C.	TERRAIN	BÂTISSE		TOTAL
1001	12085700	644 DE LA FERME												
2002		18 652			4000	20000	8,00000							
3001								4B	1 251	12000	6400	18600	T C 1	
4204		MRS ISAAC BIER (ANNA LINDEN)						BA						
4604		1054 MANNING H4H 128												
1001	12085800	LOT DE LA FERME												
2002		18 653			4300	20000	8,60000							
3001								4K	1 251	18300		8300	T V 1	
4204		MRS ISSIE BIER (ANNA LINDEN)						BA						
4604		1054 MANNING AV VERDUN H4H 12804												
6220		TERRAIN DE STATIONNEMENT												
1001	12085900	LOT DE LA FERME												
2002		18 P655			2200	7180	1,56400							
3001								7B	1 251	2350		2350	T V 1	
4202		M MICHEL SIMONENKO						15						
4602		950 PRATT AV OUTREMONT H2V 2V1												
4203		MME MICHEL SIMONENKO (MARIA RUOMSHAI)						20						
4603		950 PRATT AV OUTREMONT H2V 2V1												
1001	12086000	616-622 DE LA FERME												
2002		18 P655			4400	7180	3,15400							
3001								2D	1 251	4750	2750	7500	T R 1	
4204		M LEON T LEMAY, CONTREMAITRE						17						
4604		6718 DE LA ROCHE H25 2E4												
7001		ST AGNES												
7002		WELLINGTON												
7003		DEBUT DE ST AGNES												
7004		DE LA FERME												
1001	12086100	1461-63 ST AGNES												
2002		18 P654			2800	6300	1,76400							
3001								2B	1 251	1600	3900	5500	T R 1	

CODE	COMPTE	EMPLACEMENT - NOM, PROFESSION, RÉSIDENCE						C	D	E	F	G	H	VALEUR EN DOLLARS			MUNICIPAL	REMARQUES
		DIV. CAD.	CADASTRE	SUBDIVISION	FRONT	PROFONDEUR	SUPERFICIE							TERRAIN	BÂTISSE	TOTAL		
4204 4604	12086100	MR MIK SIMONENCO, MECHANIC 950 PRATT OUTREMONT H2V 2V1						1A	2									
1001 2002 3001	12086200	1457-71 ST AGNES 18 P654			2130	6300	1,33900											
4202 4602 4203 4603		MR VICTOR PAWLOW 4149 AV DE L'ESPLANADE H2W 1S9 MISS DINAIDA PAWLOW 4149 AV DE L'ESPLANADE H2W 1S9						1A 2A	1									
1001 2002 3001	12086300	1475 ST AGNES 18 P654					1,33900											
4201 4601		M RICHARD CARRIERE, JOURNALIER 1475 ST AGNES						1F	1									
1001 2002 2004 2999 3001	12086400	LOT ST AGNES 18 P654 18 P660			2360 4260	6300 7000	1,48000 2,98200 4,46200											
4204 4604		HEALY BROS LIMITED 1489 WELLINGTON H3K 1V6						CA	1									
6220 7001 7002 7003 7004		TERRAIN DE STATIONNEMENT DEBUT DE CONDE WELLINGTON CENTRE 1205 CONDE VOIR 1547 CENTRE																
1001 2002 2002 3001	12086450	1211 CONDE 18 665 4			2060	IRR	1,04900											
4204 4604		MR HENRY J DRENNAN 279 1211 CONDE ST H3K 2E4			IRR	5420		1A	1									

CODE	COMPTE	EMPLACEMENT - NOM, PROFESSION, RÉSIDENCE						C	F	R	S	C	C	VALEUR EN DOLLARS			MUNICIPAL	REMARQUES
		DIV. CAD.	CADASTRE	SUBDIVISION	FRONT	PROFONDEUR	SUPERFICIE							CATÉGORIE D'ÉVALUATION	TERRE	TERMIN. P. S.		
4207 4213 4216	12086450	MR JOHN ROSS DRENNAN 2/9 MRS HENRY DRENNAN (HELEN ROSS 1/3) MISS ELIZABETH DRENNAN 2/9																
1001	12086500	1215-15A CONDE																
2002		18 P665			2600	5420					1,40900							
3001																		
4201 4601		MRS GNUPRY NIEMY (KATARZYNA HADAJ) 1215 DE CONDE H3K 2E4																
1001	12086600	1221-61 CONDE																
2002		18 666			5300	10060					6,47000							
2004		18 663			8260	9220					4,29900							
2008						5190												
2006		18 667			5800	16000					9,42500							
2008						16500												
2008		18 668			IRR	IRR					9,02400							
2010		18 669			5533	15300					8,46600							
2012		18 P663			7460	5350					4,23700							
2012						5220												
2014		18 662			8260	3730					1,76800							
2014					8490	650												
2999											42,68900							
3001																		
4211 4611		MR MILTON GREENBERG 5212 BORDEN AV HRY 2T1																
5701		5263 AV PAPINEAU H2H 1W1																
1001	12087000	1281-1301 CONDE																
2002		18 646			3039	7742					3,17800							
2002					4882	11000												
2004		18 P647			5320	12370					6,53000							
2004						IRR												
2006		18 648			4000	12000					4,80000							
2008		18 P671			IRR	IRR					2,68600							
2010		18 672			IRR	IRR					4,77000							
2012		18 670			4800	18543					7,67200							
2012						14280												
2014		18 P671			IRR	IRR					3,16800							
2999											32,97400							
3001																		
4204 4604		GEORGE A HALL CO LTD 1281 CONDE H3K 2E5																

CODE	COMPTE	EMPLACEMENT - NOM, PROFESSION, RÉSIDENCE						CATEGORIE BÂTIMENT	SCOLAIRE		VALEUR EN DOLLARS			MUNICIPAL	REMARQUES
		DIV. CAD.	CADASTRE	SUBDIVISION	FRONT	PROFONDEUR	SUPERFICIE		PR	TERR. P. C.	TERRAIN	BÂTISSÉ	TOTAL		
1001	12087400	1333	CONDE												
2002		18	P646		5209	7800	4,05600								
2004		18	645		IRR	IRR	5,46000								
2006		18	644		4460	IRR	4,46000								
2008		18	P643		2460	IRR	1,99400								
2006					2360										
2999							19,96000								
3001									4B	2	201	23950	61800	75750	T C 1
4201		A F RITCHIE CO LIMITED						CA	1						
4601		1333 CONDE	H3K 2E4												
7001		DE LA FERME													
7002		ST PATRICK													
7003		S S CANAL													
7004		S S CANAL													
7005		S S CANAL													
7006		ST PATRICK													
1001	12087700	1280	DE CONDE												
2002		18	P707		4490	8630	3,86900					20750	21500	225750	
2004		18	706	1	4369	8739	3,118 00					11750	215200	226950	
2006		18	705	2	4369	8739	3,777 00					5800	215200	221000	
3001					4269	188			4B	1	201	13900	188900	202800	T C
4211		MR FRANCIS CONNOLLY, EXECUTIVE					11,454 00	1A	1	201					
4611		140 MORTLAKE AV ST LAMBERT	H4P 3C1												
7001		RICHARDSON													
7002		1240 DE CONDE VOIR 1558 RICHARDSON													
1001	12087850	1234	CONDE												
2002		18	P689		2020	8739	1,76500								
3001									2A	1	201	2650	5600	8250	T R 1
4212		MME CLAUDE MORLEAU (REINE AINEE BOIVIN)													
4612		270 BOURGET	H4C 2M3												
1001	12087960	1232	CONDE												
2002		18	P689		2580	8739	2,26500								
3001									2A	1	201	3400	7600	11000	T R 1
4202		M GILLES BOURDEAU, MARCHAND													
4602		507 DE LA CONGREGATION	H3K 2J1												
7001		1232 de Conde H3K2E1													
		CENTRE													

10/12/80	1/5/81	0
----------	--------	---

B. de R. 82-26/502
 Procès verbaux no.
 120162004/2096200

B. 177-S.

VERSO

VERSO

CERT.	EFF.
21/3/80	14/10/80

12087850

ANNULÉ IFTR

M. Adams Field, adm.
C.P. 43 St. Odoigne Howard JOT 2B0

25/1/80 19/1/79

12087850

IFTR

M. Maurice Bouchard - Chauffeur
2515 Rue Verdun H4G 1S3

CERT. EFF. 25/1/80 15/1/79

12087850

ANNULÉ IFI

4202 M. Giselin Vandal
4602 1234 Cote H3K 2E6

25/1/80 19/1/79

12087850

IFI

4203 M. Gabriel Raymond
4603 1234 Du Cote H3K 2E6

CERT. EFF. 25/1/80 19/1/79

CODE	COMPTE	EMPLACEMENT - NOM, PROFESSION, RÉSIDENCE					S	L	R	C	M	SCOLAIRE		VALEUR EN DOLLARS			MUNICIPAL	REMARQUES
		DIV. CAD.	CADASTRE	SUBDIVISION	FRONT	PROFONDEUR						SUPERFICIE	CATÉGORIE BÂTIMENT	TERR. P. C.	TERRAIN	BÂTISSSE		
1001 1002 1003	12088200																	
2002 2002																		
3001																		
4204 4604																		
7001 7002 7003 7004																		
1001 2002 3001	12088300																	
4206 4606																		
7001 7002																		
1001 2002 3001	12088400																	
4201 4601																		
1001 2002 2002 3001	12088500																	
4211 4611 4212 4612																		
7001																		

2780 1120 97

8000 55000 63000

8000 42000 50000

1 5 1

20 1 281

4250 16750 21000

1 5 1

68 281

7000 7000 14000

1 5 1

20 1 281

3050 11050 15000

1 5 1

CODE	COMPTE	EMPLACEMENT - NOM, PROFESSION, RÉSIDENCE					CATEGORIE RATÉMENT	SCOLAIRE		VALEUR EN DOLLARS			MUNICIPAL	REMARQUES	
		DIV. CAD.	CADASTRE	SUBDIVISION	FRONT	PROFONDEUR		SUPERFICIE	DEGRÉ	TERR. P. C.	TERRAIN	BÂTISSE			TOTAL
1001	12088630	1301-03 MONTMORENCY													
2002	17-50905	18 1909					13212	22060				29,13900			
2002	2-10-70							22060							
2004		18 P1907					2500	30800				7,70000			
2006		18 705 1					4092	100				4100			
2008		18 707 1					4420	100				4400			
2999												36,92400			
3001									58	1 281	55400	159460	214860	T C 1	
4204		MR RALPH ZABITSKY 1/2													
4604		1301 MONTMORENCY H3K 2G4													
4207		MR HASKELL ZABITSKY 1/4, MNTFR													
4210		MRS MARTIN DOVER (ELEANOR ZABITSKY 1/4)													
4610		4300 WESTERN #709													
5701		ATT. MR HASKELL ZABITSKY													
5703		61 OLD FOREST HILL RD TORONTO ONT M5P 2P1													
1001	12088670	1305 DE MONTMORENCY													
2002		18 P1907					17281	33800				50,19100			
2002							14143	IRR							
3001									40	1 281	75300	196100	273400	T C 1	
4211		MR SOLOMON T KRAMINER 1/4, MERCHANT													
4611		1305 DE MONTMORENCY H3K 2G3													
4212		MR JACOB I KRAMINER 1/2, MERCHANT													
4612		124 ABERDEEN AV WESTMOUNT H3Y 3A7													
4213		MR MARK N KRAMINER 1/4, MERCHANT													
4613		6275 NORTHCREST PL #919 H3S 2N3													
7001		ST PATRICK													
7002		S S CANAL													
7003		TRAVERSEZ													
7004		S S CANAL													
7005		ST PATRICK													
7006		RICHARDSON													
7007		CENTRE													
7008		GRAND TRUNK													
7009		DEBUT DE RICHMOND													
7010		WELLINGTON													
1001	12088700	0601-0607 RICHMOND													
1002		1491 WELLINGTON													
2002		18 P816					IRR	5180				6,03200			
2002							7900	4060							
3001									4A	1 281	10350	34650	45000	T S 1	
4201		MME LOUIS PHILIPPE CHARTRAND (YOLANDE NOISEUX)													
4601		490 CHARON H3K 2P2													

CERT.	EFF.
22-10-80	1-5-80

12688630

CANI

4201 Mont St-Alain Ste-Wendy Ltd
4601 1201 St-Montgomery H3K 2G4

CERT. NO. 10
7/5/11 10/10/80 NUM

CODE	COMPTE	EMPLACEMENT - NOM, PROFESSION, RÉSIDENCE					E	F	G	H	I	J	K	L	M	VALEUR EN DOLLARS			MUNICIPAL	REMARQUES		
		DIV. CAD.	CADASTRE	SUBDIVISION	FRONT	PROFONDEUR										SUPERFICIE	PASSE	TERR. P. C.			TERRAIN	BÂTISSE
1001	12088000	0615-25	RICHMOND																			
2002		18 P812			5300	5000																
2002					7530																	
3001																						
4201		M MAURICE JAROWYJ, VENDEUR																				
4501		8488 DES RAPIDES V LASALLE																				
4202		M STEFAN MALYNCZAK, MENUISIER																				
4602		MANSONVILLE R R #2 CTE BROHE																				
7001		0629-45 RICHMOND VOIR 1696 MULLINS																				
1001	12088900	01051-57	RICHMOND																			
1002		1691	MULLINS																			
2002		18 P807			4400	7700																
2002					8600																	
3001																						
4201		M MARC DESROCHES																				
4601		3130 BL SALABERRY MERCIER, JOLIKO																				
1001	12089000	01061-63	RICHMOND																			
2002		18 P804			2200	6950																
3001																						
4201		M ROBERT DUHOUCHEL, CONTREMAITRE																				
4601		01061 RICHMOND H3K 268																				
1001	12089100	01065-67	RICHMOND																			
2002		18 P806			2200	6950																
3001																						
4201		MRS JOSEPH BRODA (HELEN SZRARA)																				
4601		4887 HUTCHISON H2V 444																				
1001	12089200	01069-73	RICHMOND																			
2002		18 P785			4400	7900																
2002					7000																	
3001																						

CODE	COMPTE	EMPLACEMENT - NOM. PROFESSION. RÉSIDENCE						CATEGORIE MUTATION	SCOLAIRE			VALEUR EN DOLLARS			MUNICIPAL	REMARQUES		
		DIV. CAD.	CADASTRE	SUBDIVISION	FRONT	PROFONDEUR	SUPERFICIE		TYPE	TERRE	P. C.	TERRAIN	BÂTIMENT	TOTAL				
4201 4401 7001 7002	12089200	M																
1601 1002	12089300																	
2002 2002 2004 2004 2999																		
3001																		
4204 4604																		
6001 6002																		
7001 7002 7003 7004 7005 7006																		
1001	12089400																	
2002 2004 2004 2006 2006 2008 2010 2012 2014 2016 2018 2999																		
3001																		
4201 4301 4601																		
6220																		
7001 7002																		

MTL, HJK-268 (122)08
(21-11-80)

VERS0

12089400

CENB

4201 Placements, pl. Sté

4601 345 Victoria, ser. #300, Montreal H32 1K9

CAN1

4202 Keaton & Osmont, Inc.

4602 800 Manchester, P.L. B., H3B 1X9

CCRT	1/10/11	1/10/11
1/10/11	1/10/11	1/10/11

CODE	COMPTE	EMPLACEMENT - NOM, PROFESSION, RÉSIDENCE					RÉVISION	RÉVALUATION	RÉF. C.	SCOLAIRE		VALEUR EN DOLLARS			MUNICIPAL	REMARQUES	
		DIV. CAD.	CADASTRE	SUBDIVISION	FRONT	PROFONDEUR				SUPERFICIE	OP. 100	YRR. P. C.	TERRAIN	BÂTIMENT			TOTAL
1001	12089500	01128-22	RICHMOND														
2002		18 895		4290	9100	3,92600											
3001									20	1 281	4400	6100	10500	T R 1			
4204		M IRENEE LAMARRE, MENUISIER															
4604		1718 CENTRE H3K 1H7															
1001	12089600	01116	RICHMOND														
2002		18 P894		2500	4660	1,116200											
2004		18 P893		4850	IRR	4,59700											
2006		18 P894		5860	4660	2,50200											
2999				4900		6,26200											
3001									48	1 281	13900	39800	53700	T C 1			
4201		MR JACOB M JACOBSON, DEALER															
4601		930 BERTRAND V ST LAURENT. H4M 1W2															
7001		GRAND TRUNK															
1001	12089650	01070	RICHMOND														
2002		18 P875		3950	IRR	3,80100											
2002				4400	8500												
2004		18 P877		4401	2519	1,08500											
2999				IRR	2381	4,88600											
3001									20	1 281	6100	21400	27500	T R 1			
4212		M JEAN LOUIS JULIEN, POLICIER															
4612		7395 MARIZA BROSSARD															
1001	12089700	01060-62	RICHMOND														
2002		18 P874		IRR	IRR	3,34800											
3001									28	1 281	4200	6800	10000	T R 1			
4211		MR SERGE RIBNIKOW, MECHANIC															
4611		875 10E AVENUE LACHINE H8S 3G3															
7001		MULLINS															
7802		0648-32 RICHMOND VOIR 1706 MULLINS															
1001	12089720	0630	RICHMOND														

VERSC

12081100

1251

K. Jeffrey P. Hillier - Footm...
01060 Richmond H3K2G9

DATE	EFF.	
2/13/69	3/11/69	69/11

CODE	COMPTE	EMPLACEMENT - NOM, PROFESSION, RÉSIDENCE					* P.C. M.P. S.P. S.F. S.L.	C C C C C C	C C C C C C	C C C C C C	VALEUR EN DOLLARS			MUNICIPAL	REMARQUES
		DIV. CAD.	CADASTRE	SUBDIVISION	FRONT	PROFONDEUR					SUPERFICIE	SCOLAIRE	TERR. P. I. C.		
2002	12069720	18 821	2		1625	9500	1,54300								
3001															
4201		M GERARD GUERIN 650 ST COLOMBAN H3K 2C1													
4601															
4202		MME GERARD GUERIN (LISE BROUSSEAU) 650 ST COLOMBAN H3K 2C1													
4602															
1001	12069740	0628-26 RICHMOND													
2002		18 821	1		2420	9500	2,29900								
3001															
4211		M ALBERT LEVASSEUR, OPERATEUR 0628 RICHMOND H3K 2G7													
4611															
1001	12069760	0624-22 RICHMOND													
2002		18 820	2		2400	9500	2,28000								
3001															
4204		MR JOHN MARANDÓ, HOULDER 1472 MOREAU V LASALLE													
4604															
1001	12069780	0620 RICHMOND													
2002	<i>A-50906</i> <i>28-10-80</i>	18 820	1		1625	9500	1,54300								
3001															
4201		MME GIOVANNI POMPA (CONSILIA FONTINI), USUFRUITIER 0620 RICHMOND H3K 2G7													
4601															
		VERSO													
1001	12069820	0614 RICHMOND													
2002		18 819			1809	9500	1,71800								
3001															
4204		MR DOMINICO SOLLAZO, LABORER 1404 BERNIE V LASALLE													
4604															

12089780

1821

4312 912 Lijana Nubi

4602 2605 / 2nd pr. #1 HIV 21/8

CERT.	EST.	10
17/3/81	27/10/80	1168

12039R60

1921

4201 St. Denis St. Montreal

4401 0608 Richmond 1125 2.11

DEPT. OF CIVIL SERVICE
24 11 24 7-30 49A

CODE	COMPTE	EMPLACEMENT - NOM, PROFESSION, RÉSIDENCE					RECAP	CATEGORIE BÂTIMENT	SCOLAIRE		VALEUR EN DOLLARS			MUNICIPAL	REMARQUES
		DIV. CAD.	CADASTRE	SUBDIVISION	FRONT	PROFONDEUR			SUPERFICIE	DATE	TERR. P. C.	TERRAIN	BÂTISSE		
7001	12090200														
1001	12090300														
2002		18 867	2		2267	5000						1,13300			
2004		18 868	2		2267	1600						36300			
2999												1,49600			
3001															
4201															
4601															
4202															
4602															
1801	12090350														
2002		18 867	3		2300	5000						1,15000			
2004		18 868	3		4300	1600						60800			
2999												1,75800			
3001															
4202															
4602															
4203															
4603															
1001	12090400														
2002		18 867			2000	5000						1,00000			
3001															
4201															
4601															
1801	12090500														
2002		18 863			4300	5000						2,17500			
3001															
4203															
4603															
7001															
7002															
7003															

CERT.	EFF.
31/3/80	30/10/79

VERS

CERT.	EFF.
31/3/80	30/10/79

12690460

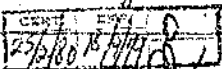
9F E1

P. Eglise Evangélique du Saint St Charles

1107 St Jean St H3K 2J5

1063

1.681(14-3-80)0



CODE	COMPTE	EMPLACEMENT - NOM, PROFESSION, RÉSIDENCE					CATEGORIE BÂTIMENT	SCOLAIRE		VALEUR EN DOLLARS			MUNICIPAL	REMARQUES	
		DIV. CAD.	CADASTRE	SUBDIVISION	FRONT	PROFONDEUR		SUPERFICIE	CLASSE	TERR. P. C.	TERRAIN	BÂTISSÉ			TOTAL
2002	M 12091000	18 991			IRR	10150	53,72000								
2002					52273	8400									
2004	H: 50907	18 992			37289	34365	145,07500								
2004	1-10-80				IRR										
2006		18 992A			2126	21950	4,66400								
2008		18 993			4476	12789	5,72400								
2010		18 994			4476	12789	5,72400								
2012		18 995			4476	12789	5,72400								
2014		18 996			4476	12789	5,72400								
2016		18 997			4476	12789	5,72400								
2999							232,06700								
3001															
4201		CENTRE INDUSTRIEL NORDELEC INC, NORDELEC INDUSTRIAL CENTRE INC													
4301		2251 AV LETOURNEUX H1V 2P1													
4601		OCCUPATION DU DOMAINE PUBLIC													
6101		ST PATRICK TRVERSEZ													
7001															
7003															
1001	12091050	1340 SHEARER													
2002		18 1050			12789	4107	5,12400								
2002						3907									
2004		18 1049			12789	4796	6,13300								
2006		18 1048			12789	4796	6,13300								
2008		18 1047			12800	000	12800								
2008						200									
2010		18 P1036A			2100	13716	2,88000								
2012		18 1023			10657	4263	4,58300								
2014		18 1024			10657	4796	5,11100								
2016		18 P1025			10657	4656	4,96200								
2999							35,01600								
3001															
4201		PREMIER WIRE & METAL PRODUCTS LTD													
4601		1340 SHEARER H3K 2K4													
1001	12091200	1292-96 SHEARER													
1002		1874-72 MANUFACTURERS													
2002		18 P1022			5323	4260	2,26200								
3001															
4204		MR WOLODYMYR POPLAWZUK, LABORER													
4604		850 ACHIGAN SUD NEW GLASGOW JOUR IJO													

12091000

CFNA

4201 Placement St. Léi

4601 345 Victoria pr. + 30 Westmount H3Z 1K9

CANI

4202 Westmount Investment Assn

4612 500 Boulevard St. O. H3B 1K9

CFNA
17/81 1/80 110M

CODE	COMPTE	EMPLACEMENT - NOM. PROFESSION. RÉSIDENCE					CATÉGORIE BÂTIMENT	SCOLAIRE		VALEUR EN DOLLARS			MUNICIPAL	REMARQUES	
		DIV. CAD.	CADASTRE	SUBDIVISION	FRONT	PROFONDEUR		SUPERFICIE	TERR.	F. C.	TERRAIN	BÂTISSÉ			TOTAL
1001	12091300	LOT SHEARER													
2002			18 P1022		5310	4300					2,20300				
2004			18 P1021		2610	4500					1,17400				
2999											3,45700				
3001									7A	1 281	6900		4900	T V 1	
4201		MR PETER POPLANCHUK, STUDENT													
4601		1292 SHEARER - H3K-2K2-1828 B AVEUSTIN CANTIN H3K 1C2 /LSI(16-540) 1/2													
1001	12091400	1260-72 SHEARER													
2002			18 978		10660	4260					4,52600				
3001									2A	1 281	10100	3350	13450	T R 1	
4211		MISS KATHLEEN CREELEY 14/45													
4611		3595 WESTMORE AV H4B 127													
4212		MISS EVELENA CREELEY 17/45													
4612		3595 WESTMORE AV H4B 127													
4213		MISS MARGARET CREELEY 14/45													
4613		3595 WESTMORE AV H4B 127													
7001		RICHARDSON													
1001	12091500	1234-40 SHEARER													
2002			18 952		3548	8150					2,89200				
2002					3570	8100									
3001									4A	1 281	6350	4650	13000	T S 1	
4202		MR ARNOLD GILBERT, MNFTR													
4402		7026 GUELPH RD COTE ST LUC H4W 169													
1001	12091600	1230-22 SHEARER													
1002		1881-87 CLARENDON													
2002			18 951		2990	9600					2,85600				
2004			18 950		2990	9600					2,85600				
2999											5,71200				
3001									4A	1 281	12100	17400	29500	T S 1	
4207		MR ARNOLD GILBERT, MNFTR													
4607		7026 CH GUELPH COTE ST LUC H4W 169													
7001		CLARENDON LANE													
7002		1204-14 SHEAREN VOIR 1871 CENTRE													
7003		CENTRE													
7004		1158 SHEARER VOIR 1862 CENTRE													
7005		DEBUT DE SULLIVAN													

CODE	COMPTE	EMPLACEMENT - NOM, PROFESSION, RÉSIDENCE					* RECORD ***	OFF-C B	CATÉGORIE BÂTIMENT	SCOLAIRE		VALEUR EN DOLLARS			MUNICIPAL #	REMARQUES
		DIV. CAD CADASTRAL	SUBDIVISION	FRONT	PROFONDEUR	SUPERFICIE				PAIS	TERP. P. C.	TERRAIN	BÂTISSE	TOTAL		
1001	12091650	1900	ARR SULLIVAN													
2002		18 9919		3200	6500	2,08000										
3001								4C	1	281	1850	7900	9750	T C 1		
4204			SUCCESSION PIERRE AUGUSTE LAPLEUR				08/6	1								
5701			ATT MAURICE JAROWYJ													
5702			8486 DES RAPIDES V LASALLE H3P 2V3.													
1001	12091700	100	LOT SULLIVAN													
2002		18 9919		2600	6500	1,69000										
3001								7A	2	281	1500		1500	T V 1		
4212			NORTHERN EMPLOYEES CREDIT UNION				CA	1								
4612			1609 DORCHESTER BL O H3K 1P9 PO Box 32 Succursale 10. H3K 3B9 Cont 31-380 (8-280)													
5701			ATT JOHN G CRONIN													
5702			CP 32 STATION O MONTREAL H3K 389													
1001	12091800	100	LOT SULLIVAN													
2002		18 920		2800	6500	1,82000										
3001								7A	2	281	1650		1650	T V 1		
4211			NORTHERN EMPLOYEES CREDIT UNION				CA	1								
4611			1609 DORCHESTER BL O H3K 1P9 C. P. 32 Station 10. H3K 389 F. 081 (13/12/19) 13.													
5701			ATT JOHN G CRONIN													
5702			CP 32 STATION O MONTREAL H3K 389 Cont 31-380 (8-280)													
7001			DEBUT DE SHEARER													
7002			SULLIVAN													
1001	12091900	1001	1138/42 SHEARER													
1002			1890 SULLIVAN													
2002		18 924		3100	6525	2,64200										
3001								2C	1	281	4150	20800	24950	T R 1		
4201			MME EMILE LEVETILLE (SOLANGE LEDUC)				BF	1								
4601			1142 SHEARER H3K 2J6													
1001	12092000	1001	1132-36A SHEARER													
2002		18 923		3200	6530	2,72800										

SERVICE D'ÉVALUATION

CODE	COMPTE	EMPLACEMENT - NOM, PROFESSION, RÉSIDENCE						ACCUSÉ REÇU	REF. C.	CATEGORIE PAYEMENT	SCOLAIRE		VALEUR EN DOLLARS			MUNICIPAL	REMARQUES
		DIV. CAD.	CADASTRE	SUBDIVISION	FRONT	PROFONDEUR	SUPERFICIE				TAUX	TERR. P. C.	TERRAIN	BÂTISSE	TOTAL		
3001	12092000									20	1 281	3400	6600	10000	T R I		
4212		MR STANLEY TOKAR 1/4						10									
4612		1134 SHEARER H3K 2J6															
4213		MRS STANLEY TOKAR (OLGA GREGORICHUK 3/4), USUFRUCTUARY						341									
4613		1134 SHEARER H3K 2J6															
1001	12092050																
		1126 SHEARER															
2002					2000	6526	1,60000										
2002					1942												
3001										2A	1 281	2100	6550	8650	T R I		
4204		M ARMAND BEAULE, EMP MNFTR						17									
4604		1126 SHEARER H3K 2J6															
1001	12092150																
		1122-20 SHEARER															
2002					2542	8526	2,00700										
2002					2167												
3001										2B	1 281	2500	3500	6000	T R I		
4204		MR JOHN LEPKY, TAILOR						12									
4604		1120 SHEARER H3K 2J6															
7001		1106 SHEARER VOIR 1801 GRAND TRUNK															
7002		GRAND TRUNK															
7003		MULLINS															
1001	12092200																
		708-710 SHEARER															
2002					2520	5060	1,26800										
2002					2500												
2004					2500	5060	1,26500										
2999							2,53300										
3001										2B	1 281	3150	7850	11000	T R I		
4204		M ROMAIN GIROUX, CAMIONNEUR						17									
4604		710 SHEARER H3K 2J4															
1001	12092300																
		694-706 SHEARER															
2002					5000	10000	8,00000										
3001										20	1 281	6250	14250	20500	T R I		

CODE	COMPTE	EMPLACEMENT - NOM, PROFESSION, RÉSIDENCE						C	R	S	C	S	VALEUR EN DOLLARS			MUNICIPAL	REMARQUES
		DIV. CAD	CADASTRE	SUBDIVISION	FRONT	PROFONDEUR	SUPERFICIE						CATÉGORIE BÂTIMENT	TERR. P. C.	TERRAIN		
4211 4611	12092300	M	JEAN MARIE CHABOT, ADMINISTRATEUR 3572 WELLINGTON VERDUN H4G 1Y6						17								
1001 2002 3001	12092400		LOT SHEARER 18 854									4,00000					
4211 4611 4212 4612		M	FRANCESCO PROCO, RESTAURATEUR 577 BL STE ELIZABETH LAPRAIRIE 2P JER 1V4						17								
		M	NICOLAS CALANTZIS, BUILDER 6185 HUDSON RD #14 2R H3S 2G9						17								
7001 7002 7003 7004 7005			C N R TRACKS DEBUT DE S S CANAL THE CONSUMER CORDAGE ASSESSED IN ST GABRIEL WARD ISLAND														
1001 2002 2004 2006 2499 3001	12092415		1810 S S CANAL 18 P1057 18 P1058 18 N CAD									2200 4,31000 82000 5,15200					
4211 4611		M	JEAN MARIE CHABOT 3572 WELLINGTON VERDUN H4G 1Y6						17								
1001 1002 2002 2004 2006 2008 3001	12092700		S S CANAL 01455-37 DES SEIGNEURS 18 P1052 18 P1053 18 1054 18 N CAD														
4204 4604 7001 7002 7003 7004 7005 7006 7007			BELDING CORTICELLI LTD P O BOX 9 474 Succursale 4 Montreal H3C 1H5 MONTMORENCY CONDE WELLINGTON DEBUT DE ST PATRICK WELLINGTON 1335 ST PATRICK SQ VOIR RUE WELLINGTON ST COLOMBAN						04								
			12092800 12092815 00 R 1897A														

CODE	COMPTE	EMPLACEMENT - NOM, PROFESSION, RÉSIDENCE					CATEGORIE BÂTIMENT	SCOLAIRE	VALEUR EN DOLLARS			REMARQUES	
		DIV. CAD.	CADASTRE	SUBDIVISION	FRONT	PROFONDEUR			SUPERFICIE	TERRAIN	BÂTISSÉ		TOTAL
1001	12093200	1385-97-1401-1545 ST PATRICK											
2002		18 590			3600	10000	3,60000						
2004		18 589			3200	10000	3,20000						
2006		18 588			3200	10000	3,20000						
2008		18 587			3200	10000	3,20000						
2010		18 586			3350	10000	3,35000						
2012		18 585			3350	10000	3,35000						
2014		18 584			3200	10000	3,20000						
2016		18 583			3200	10000	3,20000						
2018		18 582			3600	10000	3,60000						
2020		18 590A			2000	29000	5,96000						
2022		18 591			3600	11000	3,96000						
2024		18 592			3200	11000	3,52000						
2026		18 593			3200	11000	3,52000						
2028		18 594			3200	11000	3,52000						
2030		18 595			3350	11000	3,68500						
2032		18 596			3350	11000	3,68500						
2034		18 597			3200	11000	3,52000						
2036		18 598			3200	11000	3,52000						
2038		18 599			3600	11000	3,96000						
2040		18 600			4945	11545	5,70000						
2042		18 601			4945	11545	5,70000						
2044		18 602			4937	11545	5,70000						
2046		18 603			4937	11545	5,70000						
2048		18 604			4945	11545	5,70000						
2050		18 605			4945	11545	5,70000						
2052		18 606			4945	11545	5,70000						
2054		18 607			3197	11545	3,69100						
2056		18 608			1740	11545	2,00900						
2058		18 609			4945	11545	5,70000						
2060		18 610			4945	11545	5,70000						
2062		18 611			4937	11545	5,70000						
2064		18 612			4945	11545	5,70000						
2066		18 N CAD			5328	23090	12,27600						
2068		18 N CAD			1270	64952	11,12000						
2069					2154	64961							
2079							160,64000						
2001								53	1 281	239360	948800	1188150 T.C. 1	
4217		MISS JOAN MAILHAN											
4210		MR JOSEPH S MAILHAN											
4219		MR JOSHUA L MAILHAN											
5701		ATT NATIONAL TRUST CO											
5702		1134 STE CATHERINE O #1300 H3B 1M4											
6001		NATIONAL TRUST CO IN TRUST POUR											
6002		HARRY ALPERN ET OTTO E KRAUS IN TRUST POUR											
6003		JOAN JOSEPH S ET JOSHUA L MAILHAN											
6101		OCCUPATION DU DOMAINE PUBLIC											
6301		RESERVE EN PIECE POUR RUE ET TALUS EFF											
12093225		Ver p. 188A											
1001	12093250	S S CANAL											
2002		15 P1904			65126	1863	15,29100						
2002					65119	2833							

COMMUNAUTÉ URBAINE DE MONTRÉAL
MONTRÉAL URBAN COMMUNITY

SERVICE D'ÉVALUATION
VALUATION DEPARTMENT

RÔLE D'ÉVALUATION DES IMMEUBLES POUR L'EXERCICE FINANCIER
VALUATION ROLL OF IMMOVABLE PROPERTIES FOR THE FISCAL YEAR

CODE	COMPTE ACCOUNT	EMPLACEMENT - NOM, PROFESSION, RÉSIDENCE LOCATION - NAME, OCCUPATION, RESIDENCE						VALUEUR CATASTRALE BUILDING CATEGORY	SCOLAIRE SCHOOL		VALEUR EN DOLLARS VALUE IN DOLLARS			MUNICIPAL	REMARQUES REMARKS
		ST. CAT. CAD. DIV.	CADASTRE	SUBDIVISION	FRONT FRONTAGE	PROFONDEUR DEPTH	SUPERFICIE SURFACE		TER. P. C.	TERRAIN LAND	BÂTIMENT BUILDING	TOTAL			
1001	12093225			LOT DU CANAL											
2002			18 P3606				16,31500								
3001								7C	2 2 B	24,500		24,500	T V		
4201				INTERNATIONAL DEVELOPMENT CORP. (INDUSTRIAL) LTD				CA	2						
4601				5490 ROYALMOUNT V. MONT ROYAL H4P 1H7											
6500				OCC. CANAL DE LACHINE - PARCS CANADA RE: 12083450											

CERT. EFF. B
7/9/81 7/9/81 7/9/81

Mont. d.
12083450

CERT. EFF. B
7/9/81 7/9/81 7/9/81

Mont. d. provient
de 12083450

P. 188 A

CODE	COMPTE	EMPLACEMENT - NOM, PROFESSION, RÉSIDENCE					RECORD	REF.	CATEGORIE BÂTIMENT	SCOLAIRE		VALEUR EN DOLLARS			MUNICIPAL	REMARQUES	
		DIV. CAD.	CADASTRE	SUBDIVISION	FRONT	PROFONDEUR				SUPERFICIE	DEPT.	TEAR. P. C.	TERRAIN	BÂTISSE			TOTAL
3001	12093250								7A	2	281	22950		22950	T V I		
4204		NORTHEAN ELECTRIC CO LTD							CA								
4604		1600 DORCHESTER BL O H3H 1P9															
5701		ATT W WHITE MAILMAN TRUST															
5702		1134 STE CATHERINE O #13 H3B 1M4															
6500		OCC CANAL LACHINE PARC CANADA RE 12083450															
7001		CONDE															
1001	12093275	LOT ST PATRICK															
2002		18 N.CAD.		5330	23200	12,21400											
2002					23015												
2004		18 N.CAD.		5330	2655	1,44300											
2004					2760												
2999						13,78700											
3001									7A	2	281	18300		18300	T V I		
4202		REOPATH SUGARS LTD-LES SUCRES REOPATH LTEE							CA								
4602		1720 DU CANAL H3K 1A1															
6001		OCC DE LA V DE MTL BAIL 260 4098															
1001	12093300	1775-85-97 ST PATRICK															
2002		18 P1052		2500	11460	2,86100											
2002					11440												
2004		18 P1055		19100	11460	22,31300											
2004				19100	11900												
2999						25,17400											
3001									4B	1	281	37750	120450	158200	T C I		
4202		MR DAVID SOSSIN, EXECUTIVE							1A								
4602		2375 STEVENS V ST LAURENT H4M 1M2															
7001		2365 STEVENS V ST LAURENT H4M 1M2 F.681(28-11-79) F.O.															
		SHEARER 44 St. Lawrence Rd. Winnipeg Manitoba R3H 0W1															
		207-557 Leila Winnipeg Manitoba R2V 3A8 F.681(28-5-80) F.O.															
		681(11/1/80) f															
1001	12093400	1875 ST PATRICK															
2002		18 1913		10036	11890	12,00000											
2002					12038												
3001									4G	1	281	19850	41050	60900	T C I		
4201		M HARMEL QUELLET, GARAGISTE															
4601		7875 NELLIGAN BROSSARD H4V 2G3															

CERT.	EFF.
22-5-80	1-1-80
	83

CODE	COMPTE	EMPLACEMENT - NOM, PROFESSION, RÉSIDENCE					CATEGORIE D'IMMEUBLE	SCOLAIRE		VALEUR EN DOLLARS			MUNICIPAL	REMARQUES	
		DIV. CAD.	CADASTRE	SUBDIVISION	FRONT	PROFONDEUR		SUPERFICIE	CLASSE	TERR. P. C.	TERRAIN	BÂTISSE			TOTAL
1001	12093450	LOT ST PATRICK													
2002	A-15338 90-3-80	18 1915		7565	IRR	17,08700									
2002				IRR	4000										
3001								4K	1 281	25650	2050	27700	T V 1		
4204		MR GEORGE MC MAHON, CARTER					1A								
5701		ATT 4910 BROCK													
6223		TERRAIN DE STATIONNEMENT													
1001	12093550	2075 ST PATRICK													
1002	A-14064 A1480	1435 ISLAND													
2002		18 1060		36000	12200	43,06000									
2002			36400	11617											
2004	18 1914		36750	2400	8,52000										
2004			37086	2216											
2004	18 1061		19600	16650	33,72800										
2006			20400	16700											
2008	18 1062		17488	16200	28,30000										
2008			17500	12683											
2999						113,59800									
3001								5B	2 281	170400	379900	550300	T C 1		
4202		ENTREPOTS LAPALME INC					5B								
4602		1435 ISLAND MKK 2N7													
7001		ISLAND													
7002		TRAVERSEZ													
7003		ISLAND													
1001	12093610	2030 ST PATRICK													
3001		Canadian Pacific Rte					5A				900	900	T C 1		
4211		CANADIAN PACIFIC RAILWAY													
5701		ATT LA SOCIETE IMMOBILIERE MARATHON LTEE													
5702		1010 DE LA GAUCHETIERE O. N-1000 H3B 2N2													
6001		BÂTISSE SEULEMENT.													
1001	12093615	LOT ST PATRICK													
2002		10 3012		5009	12789	5,55400									
2002				IRR	7460										
3001								70	2 281	8350		8350	T C 1		
4211		Canadian Pacific Rte					70								
		CANADIAN PACIFIC RAILWAY													

12093550

4203 *Coopérative National Incorporee* CEMI
4603 1825^e Chabot H4E IE2

27/10/80 27/10/80

12093450

4201 M. Jean Marie Chabot IFIE2
4601 3572 Wellington Verdun H4G IT6

20/10/80 20/10/80

CODE	COMPTE	EMPLACEMENT - NOM, PROFESSION, RÉSIDENCE					SUPERFICIE	CATEGORIE D'IMMEUBLE	SCOLAIRE	VALEUR EN DOLLARS			MUNICIPAL	REMARQUES	
		DIV. CAD.	CADASTRE	SUBDIVISION	FRONT	PROFONDEUR				TERRAIN	BÂTISSE	TOTAL			
5701 5702	12093615														
1001 2002 2002	12093620														
3001 4211															
5701 5702															
1001 2002	12093625														
3001 4211															
5701 5702															
1001 2002	12093630														
3001 4211															
5701 5702															
1001 2002	12093635														
3001 4211															
5701 5702															
1001	12093640														

CODE	COMPTE	EMPLACEMENT - NOM, PROFESSION, RÉSIDENCE					SUPERFICIE	REQUÊTE	REF. S.	CATEGORIE BÂTIMENT	SCOLAIRE		VALEUR EN DOLLARS		MUNICIPAL	REMARQUES
		DIV. CAD.	CADASTRIC	SUBDIVISION	FRONT	PROFONDEUR					GRAND	TERR. P. C.	TERRAIN	BÂTISSE		
2002	12093640	18	1041		4795	12789	6,13300									
3001									70	2	281	9200	9200	T	C	I
4211																
5701																
5702																
1001	12093645															
2002		18	1042		4795	12789	6,13300									
3001									70	2	281	9200	9200	T	C	I
4211																
5701																
5702																
1001	12093650															
2002		18	1043		4795	12789	6,13300									
3001									70	2	281	9200	9200	T	C	I
4211																
5701																
5702																
1001	12093655															
2002		18	1044		4795	12789	6,13300									
3001									70	2	281	9200	9200	T	C	I
4211																
5701																
5702																
1001	12093660															
2002		18	1045		4795	12789	6,13300									
3001									70	2	281	9200	9200	T	C	I
4211																
5701																
5702																

CODE	COMPTE	EMPLACEMENT - NOM, PROFESSION, RÉSIDENCE					C. 35	C. 36	C. 37	C. 38	C. 39	C. 40	C. 41	C. 42	VALEUR EN DOLLARS			REMARQUES		
		DIV. CAD.	CADASTRE	SUBDIVISION	FRONT	PROFONDEUR									SUPERFICIE	TERR.	BÂTISSE		TOTAL	
1001	12093665	LOT ST PATRICK																		
2002		18	1046		9590	12789	22,26700													
3001																				
4211		<i>Canadian Pacific Rties</i> CANADIAN PACIFIC RAILWAY																		
5701		ATT LA SOCIÉTÉ IMMOBILIÈRE MARATHON LTEE																		
5702		1010 DE LA GAUCHETIÈRE O. #1800 H3B 2N2																		
1001	12093670	LOT ST PATRICK																		
2002		18	P1047		12700	14386	18,40000													
2002					12800															
3001																				
4211		<i>Canadian Pacific Rties</i> CANADIAN PACIFIC RAILWAY																		
5701		ATT LA SOCIÉTÉ IMMOBILIÈRE MARATHON LTEE																		
5702		1010 DE LA GAUCHETIÈRE O. #1800 H3B 2N2																		
7001		SHEARER																		
7002		1720-36 ST PATRICK VOIR 1261 SHEARER																		
7003		RICHMOND																		
1001	12093900	1660-54 ST PATRICK																		
1002		1720 S S CANAL																		
1003		1410 MONTMORENCY																		
2002		18	N CAD		2270	33450	8,41300													
2002					2750															
2004		18	N CAD		2655	47000	9,36800													
2004					1340															
2006		18	744		29420	39803	117,93400													
2008		18	747		2877	8956	2,67500													
2010		18	748		2984	9592	2,86200													
2012		18	749		2984	9592	2,86200													
2014		18	750		2984	9592	2,86200													
2016		18	751		2984	12469	3,72000													
2018		18	752		2984	12469	3,72000													
2020		18	753		2984	12469	3,72000													
2022		18	754		2984	12469	3,72000													
2024		18	755		2677	8952	2,67500													
2026		18	756		2984	9592	2,86200													
2028		18	757		2984	9592	2,86200													
2030		18	758		2984	9592	2,86200													
2032		18	P991		2330	1990	22300													
2034		18	P1052		IRR	000	0,00000													
2036		18	745		47000	23400	12,80000													
2036						4600														
2038		18	731		10657	4369	4,66700													
2040		18	732		10657	4369	4,66700													
2042		18	733		10657	4369	4,66700													
2044		18	734		10657	4369	4,66700													

CODE	COMPTE	EMPLACEMENT - NOM, PROFESSION, RÉSIDENCE						RECEP	MUT-S	CATÉGORIE BÂTIMENT	SCOLAIRE		VALEUR EN DOLLARS			MUNICIPAL	REMARQUES	
		DIV. CAD.	CADASTRE	SUBDIVISION	FRONT	PROFONDEUR	SUPERFICIE				DATE	TERR. P. C.	TERRAIN	BÂTISSÉ	TOTAL			
2046	12093900	18 735			10657	4369	4,65700											
2048		18 735			10657	4369	4,65700											
2050		18 737			10657	4369	4,65700											
2052		18 737A			23164	2850	5,06200											
2052						2867												
2054		18 738A			1892	30600	5,43200											
2054					1850													
2055		18 738			10657	4369	4,65700											
2058		18 739			10657	4369	4,65700											
2060		18 740			10657	4369	4,65700											
2062		18 741			10657	4369	4,65700											
2064		18 742			10657	4369	4,65700											
2066		18 743			10657	4369	4,65700											
2068		18 744			10657	4369	4,65700											
2070		18 1053	1		7160	15462	11,46800											
2070					7660	15542												
2072		18 1051	1		9900	15542	10,43200											
2072						15650												
2074		18 P1051			IRR		31,66800											
2499							430,04000											
3001									5B	2	281	645000	4690700	5336700	T C 1			
4201		REDPATH SUGARS LIMITED																
4601		1720 DU CANAL H3K 1A1																
6101		OCCUPATION DU DOMAINE PUBLIC VALEUR 2392																
6102		OCCUPATION DU DOMAINE PUBLIC VALEUR 53																
6301		RESERVE EN RTIE POUR TABUS EFF 9-8-77																
7001		MONTMORENCY																
1001	12094050	1564-50 ST PATRICK																
2002		18 1908			30858	20040	64,95600											
2002					IRR	23140												
3001									5B	1	281	97450	161450	249100	T C 1			
4211		MR ARTHUR PERLMAN, EXECUTIVE																
4611		4886 JEAN BRILLANT H3W IT4																
7001		CONDE																
7002		DE LA FERME																
7003		BRIDGE																
1001	12094260	1394-96 ST PATRICK																
2002	11-47793	18 P574			IRR	IRR	8,04800											
2004	30-7-80	18 P575			IRR	IRR	3,01100											
2006		18 P576			IRR	IRR	5,02800											
2499							13,08700											
3001									4B	2	281	10800	36600	58400	T C 1			
4202		MAPLE LEAF MILLS LIMITED																
4602		1396 ST PATRICK H3K 1A6																

12094250

2452

4201 4000 Ave. Du Parc (Hôtel K'Albi)

4601 1071 Bessette L'Assommoir 545 129

CERT. OFF. 11
2411230 7899 M

CODE	COMPTE	EMPLACEMENT - NOM, PROFESSION, RÉSIDENCE						C	R	M	C	C	VALEUR EN DOLLARS			MUNICIPAL	REMARQUES
		DIV CAD	CADASTRE	SUBDIVISION	FRONT	PROFONDEUR	SUPERFICIE						SCOLAIRE	TERRAIN	BÂTISSE		
1001 1002	12094300	1360-62 ST PATRICK															
		654-660 ST COLOMBAN															
2002		18 577			IRR	IRR	5,36700										
3001																	
4201 4601		M GUY HAULLEAU															
		656 ST COLOMBAN			HJK 2C1												
7001		ST COLOMBAN															
1001 1002	12094550	1300 ST PATRICK															
		615 ST COLOMBAN															
2002		18 561			2000	8500	1,70000										
2004		18 P555			IRR	IRR	4,61800										
2006		18 P554			IRR	IRR	1,40500										
2008		18 557			5657	5800	3,28600										
2010		18 558			4800	5800	2,78400										
2012		18 P554			4330	6450	2,80200										
2012		557			4340												
2014		18 P553			4130	1AA	4,20000										
2016		18 559			2800	8800	1,50800										
2018		18 560			6100	8500	5,18500										
2020		18 P554			4000	4600	2,30000										
2020						6700											
2022		18 P552	2		2420	5710	1,83400										
2024		18 P553															
2599							31,82200										
3001																	
4211 4611		WILLIAMS AND WILSON LTD															
		544 DE L INSPECTEUR			H3C 2K9												
7002		WELLINGTON															
7003		DEBUT DE AUGUSTIN CANTIN															
7004		SHEARER															
1001	12094700	LOT AUGUSTIN CANTIN															
2002		18 P1025			228	10657	24400										
2004		18 1026			4790	10690	5,15300										
2004					4800												
2006		18 1027			4800	10690	5,11000										
2008		18 1028			4800	10690	5,11200										
2010		18 1029			4800	10690	5,11200										
2012		18 1030			4800	10690	5,11200										
2014		18 1031			4800	10690	5,11200										
2016		18 1032			4800	10690	5,15400										
2018		18 1033			4800	10690	5,11200										
2020		18 1034			4800	10690	5,12400										
2022		18 1035			4800	10690	5,12400										
2024		18 1036			IRR	10657	3,46400										
2024					4795												
2026		18 1037			IRR	IRR	9000										

CEPT SEP 12
25/80 15/79

CODE	COMPTE	EMPLACEMENT - NOM, PROFESSION, RÉSIDENCE						C.C.	R.C.	C.C.	C.C.	C.C.	C.C.	C.C.	C.C.	C.C.	C.C.	C.C.	C.C.	C.C.	C.C.	VALEUR EN DOLLARS			REMARQUES
		DIV. CAD.	CADASTRE	SUBDIVISION	FRONT	PROFONDEUR	SUPERFICIE															SCOLAIRE	YERRAIN	BÂTISSE	
2020	12094700	10	3014		4369	IRR					1,86700														
2022					000																				
2030	A-6090'	10	3015		4795	IRR					4,91500														
2030						10657																			
2032	01-10-80	10	3016		5020	10690					6,32500														
2034		10	3016A		9430	2100					1,87900														
2034					8430																				
2036		18	1036A		83365	2100					11,31500														
2036					54415																				
2999											80,32400														
3001																									
4201																									
4601																									
7001																									
7002																									
7003																									
7004																									
1001	12094950																								
2002		10	3019		4795	10657					5,11100														
2004		10	3020		1000	10657					1,04600														
2006		10	P3020		918	10657					2,80200														
2006					3795	IRR																			
2008		18	1010		2877	IRR					1,60700														
2008					000																				
2010		18	1011		4795	IRR					4,00500														
2010					IRR	10657																			
2012		10	3021		IRR	IRR					17200														
2999											14,74300														
3001																									
4211																									
4611																									
1001	12095150																								
2002		18	P1012		2400	10657					2,56700														
3001																									
4212																									
4612																									
5701																									
5702																									
1001	12095250																								

12094700

CFN2

4201 Placeverte, St. Alci

460 Sts Victoria, par. 2300 Westmount H3Z 1K9

CAN1

4202 Westmont, Duvetment, Qc

4603 St. Nicholas, Bl. W. H3B 1X9

CERT. EST. 10
17/3/1970 116M

CODE	COMPTE	EMPLACEMENT - NOM, PROFESSION, RÉSIDENCE						C	D	E	F	G	H	I	J	K	L	VALEUR EN DOLLARS			MUNICIPAL	REMARQUES	
		DIV. CAD.	CADASTRE	SUBDIVISION	FRONT	PROFONDEUR	SUPERFICIE											SCOLAIRE	TERRAIN	BÂTISSE			TOTAL
2002	12095250	18	P1012		2400	10657	2,95700																
3001																							
4204		M	SALVATORE GUARNA, JOURNALIER																				
4604			1992 AUGUSTIN CANTIN H3K IC2																				
1001	12095300		LOT AUGUSTIN CANTIN																				
2002		18	1013		4800	10660	5,11200																
3001																							
4204		MME	DENIS DUPRAS (MADELEINE COUPAL)																				
4604			1980 AUGUSTIN CANTIN H05 IC2 H3K IC2																				
5701		ATT	MME M SENECAI																				
6702			52 SENECAI BOITE POSTALE 190 ST LUC CTE ST JEAN																				
6220			TERRAIN DE STATIONNEMENT																				
1001	12095400		LOT AUGUSTIN CANTIN																				
2002		18	1014		4800	10660	5,11200																
3001																							
4207		O	MIREAULT INC																				
4210			SMITH HEATING REFRIGERATION AND AIR CONDITIONING INC																				
4610			1960 AUGUSTIN CANTIN H3K IC2																				
6220			TERRAIN DE STATIONNEMENT																				
1001	12095500		1960 AUGUSTIN CANTIN																				
2002		18	1015		4800	10660	5,11200																
3001																							
4204		O	MIREAULT INC																				
4207			SMITH HEATING REFRIGERATION AND AIR CONDITIONING INC																				
5701			1960 AUGUSTIN CANTIN H3K IC2																				
1001	12095600		LOT AUGUSTIN CANTIN																				
2002		18	1016		6400	10660	6,81400																
2004		18	1016		4800	10660	5,11200																
2006		18	1017		3200	10660	3,40800																
2999							15,33400																

12095400

IAI

4201 M. Ross F. Powell, manufacturier
4601 5361 Belmore ave. H4V 2L9

CEP
1/8/80 1/9/80
86

12095500

ANNULÉ CE N1

4201 La Banque Royale du Canada
4601 1 Pl. Ville Marie H3B 4A7

CEP
1/8/80 1/9/80
86 M

12095500

IAI

4202 M. Ross F. Powell, manufacturier
4602 5361 Belmore ave. H4V 2E9

CEP
1/8/80 1/9/80
86 M

CODE	COMPTE	EMPLACEMENT - NOM, PROFESSION, RÉSIDENCE					PLUS AMP RECEP	P.P.P.	M.P.P.	CATEGORIE BÂTIMENT	SCOLAIRE		VALEUR EN DOLLARS			MUNICIPAL	REMARQUES	
		DIV. CAD.	CADASTRE	SUBDIVISION	FRONT	PROFONDEUR					SUPERFICIE	TERR.	P.C.	TERRAIN	BÂTIMENT			TOTAL
1001	12096300	LOT RICHARDSON																
2002		18 705	2		4369	8739												
2002					4269	188												
3001									7A	1	2B1	6600		6600	T	V	1	
4209		M FRANCIS CONNOLLY, INDUSTRIEL																
4609		140 MORTLAKE ST LAMBERT																
7001		MONTMORENCY																
7002		RICHMOND																
7003		1751 RICHARDSON VOIR 1261 SHEARER																
7004		SHEARER																
1001	12096500	LOT RICHARDSON																
2002		18 999			4800	10660								5,11200				
3001									7A	1	2B1	7450		7450	T	V	1	
4204		MR JOSEPH MAIORANA 1/2, PORTER								1A	1							
4604		1885 RICHARDSON																
4207		MR CLAUDE KULCZYCKI 1/2								1A	1							
5701		536 61E AVENUE CHOMEDEY LAVAL																
1001	12096600	LOT RICHARDSON																
2002		18 1000			4800	10660								5,11200				
3001									4K	1	2B1	7350		7350	T	V	1	
4201		MR WLADYMYR POPLAWCZUK, FARMER								1A	2							
4601		850 ACHIGAN SUD NEW GLASGOW CTE TERREBONNE																
6220		TERRAIN DE STATIONNEMENT																
1001	12096700	LOT RICHARDSON																
2002		18 1002			4800	10660								5,11200				
2004		18 1001			4800	10660								5,11200				
2799														10,22400				
3001									4B		2B1	14700		14700	E03		16-2	
4201		LA VILLE DE MONTRÉAL SERVICE DES IMMEUBLES																
4601		275 NOTRE DAME E H2Y 1C6																
6220		TERRAIN DE STATIONNEMENT																
1001	12096800	LOT RICHARDSON																

Boite R. 82-2615 pt
Annulé & porté
aux 12087703

VERSO

VERSO

12096500

IAI2

4201 M. Peter Paplawchuk, student
4601 850 Victoria St New Glasgow
Ct Terrebonne JOR 12

1/4/80 1/8/80
1/11/80

12096600

IAI2

4202 H. Milton Greenberg, Executive
4602 2 Baroncourt Rd, Hampden H37
1H1

IAI2

4209 M. Jack Greenberg, Executive
4609 5719 Road. Av. Cote St. Luc H4V
2H6

CERT	EFF	df
15-9-80	28-5-80	1/15/81

12096900

E
afgh

City of Montreal - Service des Démarches
275 Notre-Dame E. Hâtich

COPIES	DATE	INITIALES
3/3	1-12	69

CERT	DATE	INITIALES
3/3	1-12	69

CODE	COMPTE	EMPLACEMENT - NOM, PROFESSION, RÉSIDENCE						CATEGORIE BÂTIMENT	SCOLAIRE		VALEUR EN DOLLARS			MUNICIPAL	REMARQUES
		DIV. CAD.	CADASTRE	SUBDIVISION	FRONT	PROFONDEUR	SUPERFICIE		TERR.	P. C.	TERRAIN	BÂTISSE	TOTAL		
2002	12097600	10 3030			4800	10660	5,11200								
3001								7A	1 281	7350		7350	T V 1		
4201		MR IGOR FOKEEF, SHIP CHANDLER													
4601		4052 ST URBAIN H2W 1W3 460 Verdure Brassard J4W 1R3 F.W. (2-11-79) E.O.													
1001	12097700	2016 RICHARDSON													
2002		10 3031			4800	10660	5,11200								
3001								4J	1 281	7450	34800	42250	T C 1		
4201		MR IGOR FOKEEF, SHIP CHANDLER													
4601		4052 ST URBAIN H2W 1W3 460 Verdure Brassard J4W 1R3 F.W. (2-11-79) E.O.													
1001	12097800	1998-2010 RICHARDSON													
2002		10 3032			4800	10660	5,11200								
3001								2D	1 281	7350	14650	22000	T R 1		
4201		MR ELIE BLUMENTHAL, MERCHANT													
4601		5718 WOLSELEY COTE ST LUC H4W 2L6													
1001	12097900	LOT RICHARDSON													
2002		18 954		IRR			23300								
2004		10 3033		IRR			5,11200								
2999							5,34500								
3001								6B							
4204		FRANCA REAL ESTATE LTD													
4604		612 ST JACQUES O													
1001	12097950	LOT RICHARDSON													
2002		18 P963			4800	5335	2,47200								
2002					3800	IRR									
2004		10 P3034			000	1775	8900								
2004					1000	IRR									
2999							2,56100								
3001								7A	1 281	3700		3700	T V 1		
4211		MRS ARON KATZ (ANN JOSEPH)													
4611		4759 BL EDOUARD MONTPETIT													

CEST	PRE
20-10-80	4-3-80
	97

VERSUS

17097900

9FE1

4201 La Ville de Montréal Service des Documents

4401 205 Notre-Dame E H2Y 1C6

COPIÉ
24 NOV 1980

19

CODE	COMPTE	EMPLACEMENT - NOM, PROFESSION, RÉSIDENCE					CATÉGORIE BÂTIMENT	SCOLAIRE		VALEUR EN DOLLARS			MUNICIPAL	REMARQUES	
		DIV. CAD.	CADASTRE	SUBDIVISION	FRONT	PROFONDEUR		SUPERFICIE	CATÉ.	TERR. P. C.	TERRAIN	BÂTISSÉ			TOTAL
1001	12098050	1954 ARR RICHARDSON													
2002			10 P3034		1000	5335					1,18600				
2004					3450	5870									
2004			10 P463		3800	5870					1,39500				
2999					1350	5420					2,56100				
3001									48	1 281	3850	6750	10600	T C 1	
4211		MRS ARON KATZ (ANN JOSEPH)													
4611		4759 BL EDOUARD MONTPETIT H3W 1P6													
1001	12098100	1954 RICHARDSON													
2002			18 961		4800	10660					5,11200				
2004			18 962		4800	10660					5,11200				
2999											10,22400				
3001									48	1 281	14850	20550	35400	T C 1	
4211		MRS ARON KATZ (ANN JOSEPH)													
4611		4759 BL EDOUARD MONTPETIT H3W 1P6													
1001	12098200	LOT RICHARDSON													
2002			18 960		4800	10660					5,11200				
2004			18 959		2400	10000					2,40000				
2999											7,51200				
3001									7A	1 281	10950		10950	T V 1	
4201		M ROLAND GAUTHIER, ENTREPRENEUR													
4601		1741 CENTRE N3K 131 1217 Page 4 de 4 H.C.P. 243 P. 6 & 7 (91/46)													
4202		M ROGER LAPLANTE, ENTREPRENEUR													
4602		270 AMPERE LAVAL DES RAPIDES H7N 3Z7													
1001	12098300	LOT RICHARDSON													
2002			18 P956		600	9120					74200				
2002					1260	10000									
2004			18 957		2400	10000					2,40000				
2999											3,14200				
3001									6B	281	4700		4700	503 16-2	
4201		LA VILLE DE MONTRÉAL SERVICE DES IMMEUBLES													
4601		275 NOTRE DAME E H2Y 1C6													
6001		FINS PRIVÉES													
6220		TERRAIN DE STATIONNEMENT													

CODE	COMPTE	EMPLACEMENT - NOM, PROFESSION, RÉSIDENCE					CATEGORIE BÂTIMENT	SCOLAIRE		VALEUR EN DOLLARS			MUNICIPAL #	REMARQUES	
		DIV. CAD.	CADASTRE	SUBDIVISION	FRONT	PROFONDEUR		SUPERFICIE	TERR. P. C.	TERRAIN	BÂTISSSE	TOTAL			
1001	12098400	LOT RICHARDSON													
2002		18 956			2400	10000						2,40000			
2004		18 955			2400	10000						2,40000			
2999												4,80000			
3001							6B	281	7200			7200	E03	18-2	
4202		LA VILLE DE MONTRÉAL SERVICE DES IMMEUBLES					99	1							
4602		275 NOTRE DAME E H2Y 1G6													
6001		FINS PRIVÉES													
6220		TERRAIN DE STATIONNEMENT													
1001	12098500	1898-1900 RICHARDSON													
2002		18 954			2400	10000						2,40000			
3001							2B	1 281	3600	3400		7000	T R 1		
4201		MR PAUL SZTYK, SALESMAN					1A	02							
4604		8260 BL YVES PREVOST V D ANJOU													
1001	12098600	1890-96 RICHARDSON													
2002		18 953			4800	10000						4,80000			
3001							2D	1 281	7200	8000		15200	T R 1		
4204		MR PAUL SZTYK, INSCB BROKER					1A	02							
4604		8260 YVES PREVOST VILLE D ANJOU MIK 1V834													
7001		1880-1882 RICHARDSON VOIR 1240 SHEARER													
7002		SHEARER													
1001	12098700	LOT RICHARDSON													
2002	A-50907	18 989			3760	10000						3,75000			
3001	01-10-80						7A	2 281	6550			6550	T V 1		
4201		CENTRE INDUSTRIEL NORDELEC INC. NORDELEC INDUSTRIAL CENTRE CO													
4301		INC													
4601		P O BOX 4123 1600 DORCHESTER BL 0													
5701		01260 Richmond MK 2H2 att: Mr. S. HAN KO WITZ 01260 Richmond MK 2H2													
1001	12098800	LOT RICHARDSON													
2002	A-50907	18 989			3760	10000						3,75000			
3001	01-10-80						7A	2 281	6550			6550	T V 1		

12098700

CFN2

4201 Placements, S.L. Ltee

4601 345 Victoria pr. 4201 Matrimonial H3Z 1K9

CAN1

4202 Kestinat. Divertement Ouc

4602 800 Boulevard P.L. O. H3B 1X9

CFN: 93
11/3/11 11/10/61 11/6 M

CODE	COMPTÉ	EMPLACEMENT - NOM, PROFESSION, RÉSIDENCE					P. C. ANP PERCENT	P. C. S. MÉTRES	CATEGORIE BÂTIMENT	SCOLAIRE		VALEUR EN DOLLARS			MUNICIPAL	REMARQUES
		DIV. CAD.	CADASTRE	SUBDIVISION	FRONT	PROFONDEUR				SUPERFICIE	TERR. P. C.	TERRAIN	BÂTISSÉ	TOTAL		
4201 4301 4401	12098900	CENTRE INDUSTRIEL NORDELEC INC. NORDELEC INDUSTRIAL CENTRE CA INC P O BOX 6123 1600 DORCHESTER BL 0 01260 Richmond H3K 2H2 att. Mr. S. Markowitz 01260 Richmond H3K 2H2														
5701		VERSIO CERT. EFF. CERT. EFF. 11/3/80 11/10/79														
1001	12098900	LOT RICHARDSON														
2002	A-50907	18 987 3760 10000 3,75000														
3001	01-10-80								7A	2 281	6550		6550	T V 1		
4201 4301 4401	12098900	CENTRE INDUSTRIEL NORDELEC INC. NORDELEC INDUSTRIAL CENTRE CA INC P O BOX 6123 1600 DORCHESTER BL 0 01260 Richmond H3K 2H2 att. Mr. S. Markowitz 01260 Richmond H3K 2H2														
5701		VERSIO CERT. EFF. CERT. EFF. 11/3/80 11/10/79														
1001	12099000	LOT RICHARDSON														
2002	A-50907	18 985 3760 10000 3,75000														
3001	01-10-80								7A	2 281	6550		6550	T V 1		
4201 4301 4401	12099100	CENTRE INDUSTRIEL NORDELEC INC. NORDELEC INDUSTRIAL CENTRE CA INC P O BOX 6123 1600 DORCHESTER BL 0 01260 Richmond H3K 2H2 att. Mr. S. Markowitz 01260 Richmond H3K 2H2														
5701		VERSIO CERT. EFF. CERT. EFF. 11/3/80 11/10/79														
1001	12099100	1740-46 RICHARDSON														
2002		18 985 3760 10000 3,75000														
2004		18 984 2500 10000 2,50000														
2999													6,20000			
3001									4A	1 281	10950	21550	32500	T S 1		
4204 4404 4207		MR MICHAEL ZYTNSKY, SAUSAGE MAKER 6525 DES ECORES H2G 2J8 MRS MICHAEL ZYTNSKY (MARY BURY)														
1001	12099200	1730-34 RICHARDSON														
2002		18 984 1 1200 10000 1,20000														
2004		18 983 3760 10000 3,75000														
2999													4,96000			
3001									4B	1 281	8650	38950	47600	T C 1		
4204 4604		MR ARIE PUNSKI, MERCHANT 5977 DOLBEAU H3S 2G1														
7001 7002		RICHMOND 1690 RICHARDSON VOIR SUIVANT 01069 RICHMOND														

12098800

CFN2

4201 Placement Sit. Rte

4601 345 Victoria Av. #30 Westmount H32 1K9

CAN1

4202 Kestonat. Investment One

4602 800 Mandeville Pl. O. H3B 1X9

CGRT	17/3/81	1/10/80	W
			116M

12098900

CFN2

4201 Placement Sit. Rte

4601 345 Victoria Av. #30 Westmount H32 1K9

CAN1

4202 Kestonat. Investment One

4602 800 Mandeville Pl. O. H3B 1X9

CGRT	17/3/81	1/10/80	W
			116M

12099000

CFN2

4201 Placement Sit. Rte

4601 345 Victoria Av. #30 Westmount H32 1K9

CAN1

4202 Kestonat. Investment One

4602 800 Mandeville Pl. O. H3B 1X9

CGRT	17/3/81	1/10/80	W
			116M

CODE	COMPTE	EMPLACEMENT - NOM, PROFESSION, RÉSIDENCE						P. ANN. ANTÉRIEUR	P. ANN. ACTUEL	P. ANN. SUPPLÉMENTAIRE	P. ANN. TOTAL	C.C.	C.C.	SCOLAIRE		VALEUR EN DOLLARS			MUNICIPAL	REMARQUES		
		DIV. CAD.	CADASTRE	SUBDIVISION	FRONT	PROFONDEUR	SUPERFICIE							CATÉGORIE BÂTIMENT	CATÉGORIE	TERP. P. C.	TERRAIN	BÂTISSÉ			TOTAL	
7503	12099200	MONTMORENCY																				
1001	12099300	1416 RICHARDSON																				
2002		18 P698			200	2000	4000															
2004		18 P697			1400	2000	28000															
2999							52000															
3001													28	1 281	660	3950	4500	T R 1				
4211		M ADRIEN LAPERLE, JOURNALIER																				
4611		1610A RICHARDSON H3K 1G3																				
4212		MME ADRIEN LAPERLE (DELIA MORIN)																				
4612		1610A RICHARDSON H3K 1G3																				
1001	12099400	1410-10A RICHARDSON																				
2002		18 P697			2436	4682	1,47800															
2002					3836	ERR																
3001													28	1 281	2600	3900	6500	T R 1				
4211		M ADRIEN LAPERLE, JOURNALIER																				
4611		1610A RICHARDSON H3K 1G3																				
4212		MME ADRIEN LAPERLE (DELIA MORIN)																				
4612		1610A RICHARDSON H3K 1G3																				
1001	12099500	1598-1606 RICHARDSON																				
2002		18 694			4350	11083	4,81800															
3001													28	1 281	7900	6900	14800	T R 1				
4201		M DENIS BEDARD, ENTREPRENEUR																				
4601		1598 RICHARDSON H3K 1G3																				
4202		M REAL BEDARD, FONCTIONNAIRE																				
4602		1598 RICHARDSON H3K 1G3																				
1001	12099600	1588-94 RICHARDSON																				
2002		18 693			4350	11083	4,81800															
3001													4A	1 281	7950	7050	15000	T R 1				
4202		MISS VANDELINE STERLING																				
4602		1590 RICHARDSON H3K 1G3																				

CODE	COMPTE	EMPLACEMENT - NOM, PROFESSION, RÉSIDENCE						RECEP P. 4	REF. C	CATEGORIE BÂTIMENT	SCOLAIRE		VALEUR EN DOLLARS			MUNICIPAL	REMARQUES
		DIV. CAD.	CADASTRIC	SUBDIVISION	FRONT	PROFONDEUR	SUPERFICIE				DATE	TERR. P. C.	TERRAIN	BÂTISSÉ	TOTAL		
1001	12099700	1570 RICHARDSON															
2002					4360	11090	4,81900										
3001									47	1 281	3050	33000	41050	T C 1			
4211		MME JEAN RABOIN (JUSTINE PARE)						6F									
4611		500 DUBLIN H3K 2S1															
1001	12099800	1564 RICHARDSON															
2002					4360	4510	1,99400										
3001									48	1 281	3500	9950	13450	T C 1			
4211		MME JEAN RABOIN (JUSTINE PARE)						6F									
4611		500 DUBLIN H3K 2S1															
1001	12099900	1550 RICHARDSON															
1002		1240 DE CONDE															
2002					4587	4360	1,99900										
3001									4A	1 281	4350	19650	24000	T S 1			
4211		MME JEAN RABOIN (JUSTINE PARE)						6F									
4611		500 DUBLIN H3K 2S1															
7001		DE CONDE															
7002		DEBUT DE CENTRE															
7003		WELLINGTON															
1001	12099950	LOT CENTRE															
2002					2300	8020	1,31200										
2002					1060	7650											
3001									79	1 281	3300		3300	T V 1			
4202		MR MILTON GREENBERG, EXECUTIVE						1A									
4602		5263 AV. PARINEAU H2H 1W1															
1001	12100040	LOT CENTRE															
2002					2200	7450	1,22900										
2002					1050	7480											
3001									78	1 281	2450		2450	T V 1			

CODE	COMPTE	EMPLACEMENT - NOM, PROFESSION, RÉSIDENCE					CATEGORIE BÂTIMENT	VALEUR EN DOLLARS			REMARQUES		
		DIV. CAD.	CADASTRE	SUBDIVISION	FRONT	PROFONDEUR		SUPERFICIE	SCOLAIRE	TERRAIN		BÂTISSE	TOTAL
4201 4601	12100030	MR MILTON GREENBERG, EXECUTIVE											
		5263 AV PAPINEAU H2H 1W1											
1001	12100060	LOT CENTRE											
2002 2002		18 664			2150 1600	17480 17460				1,40100			
3001								7B	1 281	2800		2800	T V 1
4213 4613		MR MILTON GREENBERG, EXECUTIVE											
		5263 AV PAPINEAU H2H 1W1											
7001		1517-25 CENTRE VOIR 1221 CONDE											
1001	12100130	1531-33 CENTRE											
2002 2002		18 664			2550 2020	6100 IRR				1,44600			
3001								4A	1 281	2900	9100	8000	T 5 1
4201 4601		M ANTONIO CHARBONNEAU, ELECTRICIEN											
		577 CHARON H3K 2H4 1523 CENTRE H3K 1H3 FOSI 14-7-80 J.L.											
1001	12100160	LOT CENTRE											
2002 2002		18 664	6		3220 3170	4000 4070				1,28900			
3001								7B	1 281	2550		2550	T V 1
4211 4611		MR MILTON GREENBERG											
		5263 AV PAPINEAU H2H 1W1											
4212 4612		MR JACK GREENBERG											
		5263 AV PAPINEAU H2H 1W1											
1001	12100180	1537 CENTRE											
2002 2002		18 664	2		1600 1200	IRR				92900			
2004 2004 2999		18 664	5		1050 1048	4070 4030				42400			
3001										1,35300			
4211 4611		M RENE CHARBONNEAU, GARDIEN											
		1537 CENTRE H3K 1H3											
								2A	1 281	2700	3200	5900	T 8 1

VERSO

13100180

FEA

Mlle Françoise Charbonneau
1537 Centre 113K 1113

EMP.	EMP.
31/12/77	14/11/77

69m

CODE	COMPTE	EMPLACEMENT - NOM, PROFESSION, RÉSIDENCE						CATEGORIE BÂTIMENT	SCOLAIRE	VALEUR EN DOLLARS			MUNICIPAL	REMARQUES	
		DIV. CAD.	CADASTRE	SUBDIVISION	FRONT	PROFONDEUR	SUPERFICIE			TERR. P. C.	TERRAIN	BÂTIMENT			TOTAL
1001	12100220	Lot	1549	CENTRE											
2002		18 664	3		1200	IRR	62600								
2004					IRR										
2004		18 665	1		470	3900	16700								
2004					IRR	IRR									
2999							79300								
3001								7A							
4201		MR MANUEL COUTO						2A	1	291	1600	3350	4950	T R 1	
4601		6028 JEANNE HANCE H2V 4K8													
4202		MRS GEORGE CUNHA (MARIA COUTO)													
4602		5190 ST ANDRE H2J 367													
1001	12100240	LOT CENTRE													
2002		18 665	2		1710	IRR	86200								
2002					IRR										
2004		18 664	4		IRR	IRR	62600								
2004					1015	6280									
2999							1,47800								
3001								7B	1	281	2950		2950	T V 1	
4204		MRS CHARLES PRANEVICIUS (BARBARA DODON)						6A	02						
4604		7638 CENTRALE V LASALLE N8P 1L3													
1001	12100260	1545-47 CENTRE													
1002		1205 CONDE													
2002		18 666													
2004		18 666	3												
3001								4A	1	281	4950	18550	23500	T S 1	
4201		M JACQUES BOURDUAS, ADM						1B	1						
4601		3832 GIROUARD H4A 307													
6101		OCCUPATION DU DOMAINE PUBLIC				VALEUR	26								
7001		CONDE													
1001	12100325	1551 CENTRE													
2002		18 685			4460	6400	2,63200								
2004		18 684			4100	8000	3,28000								
2006		18 683			2950	9000	2,65500								
2008		18 682			2900	9000	2,61000								
2010		18 686			4425	2150	95000								
2012		18 687			8730	2264	1,96200								
2014		18 688			8730	2264	1,96200								
2699							14,25100								

CERT. EFF. 62
25/10/1979

CODE	COMPTE	EMPLACEMENT - NOM, PROFESSION, RÉSIDENCE						P	R	S	D	C	MUNICIPAL	REMARQUES	
		DIV. CAD.	CADASTRE	SUBDIVISION	FRONT	PROFONDEUR	SUPERFICIE								
3001	12100325														
4201		MR JAMES K CAMPBELL, EXECUTIVE						1A							
4601		30 STANFORTH LACHUTE JBN 3CA													
4202		MR ROBERT A CAMPBELL, ACCOUNTANT						1A							
4602		TOKIO JAPON													
1001	12100400	1575-1581 CENTRE													
2002		18 681		3040	9000	2,73000									
2004		18 680		2760	9000	2,45500									
2999						5,38500									
3001															
4204		MR ALEX SHEREMETA 1/4, ACCOUNTANT						1A							
4604		795 DEVEY GREENFIELD PARK JUV 1RS													
4211		MRS SAM SHEREMETA (STEFANIA WODWUD 3/4)						2A							
4611		1579 CENTRE H3K 1HS													
7001		795 Devey Greenfield Park JUV 1RS ROELLE													
1001	12100500	LOT CENTRE													
2002		18 695		4500	8530	3,97100									
2004		18 679		4360	8330	3,70900									
2006		18 678		4490	8530	3,81500									
2999						000									
3001															
4201		LA VILLE DE MONTRÉAL SERVICE DES IMMEUBLES						99							
4601		275 NOTRE DAME E H2Y 1C6													
6001		FINS PRIVÉES													
7001		MONTMORENCY													
7002		RICHMOND													
1001	12100600	LOT CENTRE													
2002		18 993		1720	10000	1,86300									
2002				1900											
3001															
4211		M PAOLO SODA 1/3, JOURNALIER						1A							
4611		7627 AV DE LORIMIER H2E 2R4													
4213		M PIETRO SODA 19/36, JOURNALIER						1A							
4214		MME SALVATORE SODA (MARIA TERESA GAMBINI 1/9)						1A							
4614		1733 CENTRE H3K 1HS													
4215		MME GIUSEPPE BERARDI (MARIA SODA 2/36)						1A							
4216		MME RICARDI GUARASCIO (ADA SODA 2/36)						1A							
4217		MME FRANCESCO BERARDI (ROSINA SODA 2/36)						1A							

CODE	COMPTE	EMPLACEMENT - NOM, PROFESSION, RÉSIDENCE						P. L. 40-41-42 ACCÈS	P. L. 43 RÉF. 1	P. L. 44 RÉF. 2	P. L. 45 RÉF. 3	C. L. 46 RÉF. 4	SCOLAIRE		VALEUR EN DOLLARS			MUNICIPAL	REMARQUES	
		DIV. CAD.	CADASTRE	SUBDIVISION	FRONT	PROFONDEUR	SUPERFICIE						GR. 1	TERR. P. L. C.	TERRAIN	BÂTISSÉ	TOTAL			
8701 8702	12100600	ATT PIETRO SODA 7627 AV DE LORIMIER																		
1001	12100700	LOT CENTRE																		
2002 2002		18 P973		1840 1860	10000	1,84200														
3001											78	1 281	3950		3950	T	V	I		
4210 4210 4211 4211 4212 4214 4215 4216		M PAOLO SODA 1/3, JOURNALIER 7627 AV DE LORIMIER H2E 2P4 MME SALVATORE SODA (MARIA TERESA GAMBINI 1/9) 1733 CENTRE H3K 1H8 MME GIUSEPPE BERARDI (MARIA SODA 2/36) MME FRANCESCO BERARDI (ROSINA SODA 2/36) M PIETRO SODA 14/36, JOURNALIER MME RICARDI GUARASCIO (ADA SODA 2/36)						18 25 27 27 18 20	1 1 1 1 1 1											
8701 8702		ATT PIETRO SODA 7627 AV DE LORIMIER																		
1001	12100800	1735-41 CENTRE																		
2002 3001		18 972		3750	10000	3,75000														
4204 4604		MRS EUGENIO D VOGLISANO (LEONORA MONTEBELLO), USUFRUCTUARY 498 MOUNT PLEASANT AV WESTMOUNT H3Y 3H3						64	12											
1001	12100900	1745 CENTRE																		
2002 2004 2999		18 971 18 P970		3750 1823	10000 10000	3,75000 1,82300 5,57300														
3001											20 42	1 281	1850	17480	29000	T	R	I		
4201 4601		MR EDWARD J ERTL 336 METCALFE AV WESTMOUNT H3Z 2J3						18	2											
1001 1002	12101000	1755-59 CENTRE 1754 CLARENDON																		
2002 2004 2999		18 P970 18 P969		2120 2010	10000 10000	2,12000 2,00800 4,12800														
3001											44	1 281	4650	26650	35500	T	R	I		

CERT.	EFF.
19/9/80	11/80

CODE	COMPTE	EMPLACEMENT - NOM, PROFESSION, RÉSIDENCE					* P R O F O N D E U R	* F R O N T	* S U P E R F I C I E	* C A T É G O R I E D E R É G I M E N T	SCOLAIRE		VALEUR EN DOLLARS			MUNICIPAL	REMARQUES
		DIV. CAD.	CADASTRE	SUBDIVISION	FRONT	PROFONDEUR					TAUX	TERR. P. C.	TERRAIN	BÂTISSÉ	TOTAL		
1001 1002	12101400 A-41266 211/80	1787-91 CENTRE 1205 SHEARER															
2002		18 965			5000	10000		5,00000									
3001										4A	1 281	13450	24550	38000	T 9 1		
4204 4604		MRS NICK MARTIN (ELISABETH BRANDL) 7052 DOLLIER ST. LEONARD HIS 2J252							4A	2							
4211 4611		MR NICK MARTIN 7052 DOLLIER ST. LEONARD HIS 2J2							1A	2							
7001		SHEARER															
1001 1002	12101500	1071-85 CENTRE 1204-14 SHEARER															
2002		18 946		2395	10125			2,42800									
2004		18 949		2395	10125			2,42800									
2006		18 947		2395	10125			2,42800									
2008		18 948		2395	10125			2,42800									
2999								9,71200									
3001										4A	1 281	23450	116550	140000	T 9 1		
4211 4611		MME VICTOR DU TEMPLE (LYDIA VERRIER) 160 78E AVENUE V LASALLE H9R 2R9							05	2							
4212 4612		M. PIERRE DU TEMPLE, COMMERÇANT 160 78E AVENUE V LASALLE H9R 2R9							15	2							
4213 4613		M MICHEL DU TEMPLE, COMMERÇANT 1100 SYLVESTRE V LASALLE							15	2							
1001 1002	12101600	1069-91 CENTRE 18 945			2398	10125		2,42800									
3001										4B	1 281	5200	25100	30300	T 0 1		
4204 4604		MR BERNARD NOWER, MERCHANT 15205 THEORET STE GENEVIEVE H9H 1A3							1A	2							
1001 1002	12101800	1095-97 CENTRE 18 944			2395	10125		2,42800									
3001										4A	1 281	5200	18000	24000	T 0 1		
4204 4604		MR RUBY HERSCOVITCH 1/2, MERCHANT 354 NOTRE DAME O 3783 7700 - <i>Donne O. H46 1P8</i>							1A	1							
4207 4607		MR MOE HERSCOVITCH 1/2, MERCHANT 855 100E AVENUE CHOMEDEY LAVAL							1A	2							

CERT. EFF.
1/1/80 - 1/1/81

12101400

IFI

4201 M. Marcelino Barro

4601 ~~4061 St Denis H2W 2M7~~

1205 Sherbrooke 113K 259 C. 19/5/20 (19/4/20) IFI

4602 Mme Marcelino Barro (Marie Zoé Zulma
Masso)

4602 ~~4061 St Denis H2W 2M7~~

1205 Sherbrooke 113K 259

1770 19/5/20 86M

CODE	COMPTE	EMPLACEMENT - NOM, PROFESSION, RÉSIDENCE						P.C.	RENTAL	R.C.F.	CATEGORIE D'IMMEUBLE	SCOLAIRE		VALEUR EN DOLLARS			MUNICIPAL	REMARQUES
		DIV. CAD.	CADASTRE	SUBDIVISION	FRONT	PROFONDEUR	SUPERFICIE					TAUX	TEUR	TERRAIN	BÂTIMENT	TOTAL		
1001	12101900	1901 CENTRE																
2002		18 943		2398	10125	2,42800												
3001										4B	1 2B1	5200	12500	17700	T	C	1	
4201		M JEAN PAUL LOISELLE, COMPTABLE																
4601		15 6E AVENUE VERDUN H4G 2Z8																
1001	12102000	1903-05 CENTRE																
2002		18 942		2398	10125	2,42800												
3001										4A	2 2B1	5200	6800	12000	T	S	1	
4201		M KENNETH SKOPCZYNSKI, GERANT																
4601		5176 CLARAWALD AV H3K 2S4 1905 Centre H3K 1S1 P681 (13/12/79) 43																
1001	12102100	1907-15 CENTRE																
2002		18 941		2398	10125	2,42800												
2004		18 940		2398	10125	2,42800												
2999						4,85600												
3001										4A	1 2B1	10400	12100	22500	T	S	1	
4201		M MAURICE JAROWYJ, ADM																
4601		8488 AV DES RAPIDES V LASALLE H8P 2V8																
1001	12102200	1919-25 CENTRE																
2002		18 939		2398	10125	2,42800												
2004		18 938		2398	10125	2,42800												
2999						4,85600												
3001										4A	1 2B1	10400	10600	21000	T	S	1	
4201		M JEAN LOUIS LACHANCE, BARBIER																
4601		7365 BL MILAN BROSSARD J4Y 1A4																
1001	12102300	1931 CENTRE																
2002		18 937		2400	11200	2,69800												
3001										2A	1 2B1	5400	6750	12150	T	R	1	
4204		M GASPARD ETHIER, NOTAIRE																
4604		1931 CENTRE H3K 1J1																

CODE	COMPTE	EMPLACEMENT - NOM, PROFESSION, RÉSIDENCE					MÉTRES	MÉTRES	MÉTRES	MÉTRES	MÉTRES	VALEUR EN DOLLARS			MUNICIPAL	REMARQUES	
		DIV. CAD.	CADASTRE	SUBDIVISION	FRONT	PROFONDEUR						SUPERFICIE	CATÉGORIE BÂTIMENT	SCOLAIRE			TERR. P. C.
1001	12102400			1937-41		CENTRE											
2002			18	P937			2400	11200		2,69800							
3001											4A	1	2B1	5500	33500	39000	T 5 1
4201				M ROGER LAPLANTE, ADM							1F						
4601				1941	CENTRE	H3K 1J1											
1001	12102500			1945-55		CENTRE											
2002			18	P936			4795	11003		5,27500							
2004			18	P935			1045	11003		2,40300							
2004							2545	IRR									
2006			10	P3035			000	3090		44200							
2006							2860										
2999										8,12100							
3001											1A		2B1	17400	78300	95700	EQ 16-1
4204				GOVERNEMENT FEDERAL		MINS TRAVAUX PUBLICS					2F						
4604				2001	UNIVERSITY	H3A 2A6											
6001						STATION POSTALE D											
1001	12102700			1961-71		CENTRE											
2002			18	P935			2250	8100		1,27100							
2002								3200									
2004			18	P934			IRR	IRR		23300							
2006			10	P3035			2250	3090		1,28600							
2006								7990									
2008			10	P3036			4800	11100		5,00500							
2999										7,78500							
3001											4A	2	2B1	15900	15100	31000	T 5 1
4204				THE TARAS SHEVCHENKO UKRAINIAN READING SOCIETY							2A						
4604				252	GORDON AV. VERDUN	H4G 2R4											
1001	12102800			1975-83		CENTRE											
2002			10	P3037			IRR	IRR		5,36400							
3001											4A	1	2B1	10960	15050	26000	T 5 1
4207				MRS JOHN MORAWSKI (STELLA DODON)							2A						
4607				1475	CENTRE	H3K 1J3											
				1510	de Rang												
				St. Collette	50K 120	F-2R(26-11-79) F.O.											

CODE	COMPTE	EMPLACEMENT - NOM, PROFESSION, RÉSIDENCE						CATEGORIE BÂTIMENT	SCOLAIRE		VALEUR EN DOLLARS			MUNICIPAL	REMARQUES	
		DIV. CAD.	CADASTRE	SUBDIVISION	FRONT	PROFONDEUR	SUPERFICIE		OPTA	TERR. P. C.	TERRAIN	BÂTISSE	TOTAL			
1001	12102900	1987-93 CENTRE														
2002		10 3038														
3001																
4211		M ROLAND GAUTHIER, PLOMBIER														
4611		1941 CENTRE H3K 1J1 2219 Page, V. Lasalle. HSP 343														
		<div style="border: 1px solid black; padding: 2px; display: inline-block;"> CERT. EFF. 11/5/80 19/10/77 </div>														
1001	12103050	2001 CENTRE														
2002		10 3039														
2004		10 3040														
2999																
3001																
4201		M JEAN ST AMOUR														
4201		7976 BONNIER V LASALLE HSP 1V8														
4202		M MICHEL CARTY														
4602		567 118 AVENUE V LASALLE HSP 2R4														
1001	12103200	2007-15 CENTRE														
2002		10 3041														
3001																
4214		MME ARISTIDE FORGET (BLANCHE LEGAULT)														
4614		2009 CENTRE H3K 1J1														
7001		2319-39 CENTRE VOIR 1203 ISLAND														
7002		ISLAND														
7003		TRAVERSEZ														
7004		ISLAND														
1001	12103300	2036-44 CENTRE														
1002		1197 ISLAND														
2002		10 P3044														
3001																
4201		M PIERRE LUCAS, EPICIER														
4601		1209 ISLAND H3K 2N2														
1001	12103400	LOT CENTRE														
2002		10 3045														

SERVICE D'ÉVALUATION

CODE	COMPTE	EMPLACEMENT - NOM, PROFESSION, RÉSIDENCE						MÉTRES	MÉTRES	MÉTRES	MÉTRES	MÉTRES	MÉTRES	MÉTRES	MÉTRES	VALEUR EN DOLLARS			MUNICIPAL	REMARQUES	
		DIV. CAD.	CADASTRE	SUBDIVISION	FRONT	PROFONDEUR	SUPERFICIE									CATÉGORIE BÂTIMENT	SCOLAIRE	TERRAIN			BÂTISSÉ
3001	12103400												7B	1	291	11450		11450	T R 1		
4203		M PIERRE LUCAS, EPICIER											1F								
4403		1209 ISLAND H3K 2N2																			
1001	12103500																				
2002		2016-18 CENTRE																			
3001		10 P3060			2984	9590	2,86000														
3001													2B	1	281	6150	4350	10500	T R 1		
4201		M JACQUES LAMARRE, SUPERVISEUR											1F								
4401		1710 CENTRE H3K 1N7 315 1 ^e Avenue Latelle H8P 2E9																			
1001	12103600																				
2002		2008-10 CENTRE																			
3001		10 P3060			2557	7591	2,46200														
3001													2B	1	281	5250	4250	9500	T R 1		
4202		M CLAUDE CHEVRIER, MACHINISTE											1F								
4402		2010 CENTRE H3K 1J9																			
1001	12103700																				
1002		2000 CENTRE																			
2002		1192-94 SOULANGES																			
2002		10 P3061			1700	9700	1,64900														
3001													2C	1	281	3550	4150	7700	T R 1		
4211		MRS WILLIAM DOHENEY (LAURENTIA FRENETTE)											2A								
4411		1186 SOULANGES H3K 2L6																			
1001	12103800																				
1002		1994 CENTRE																			
2002		1186 SOULANGES																			
2002		10 P3061			1700	9700	1,64900														
3001													2B	1	281	3550	2950	6500	T R 1		
4211		MRS WILLIAM DOHENEY (LAURENTIA FRENETTE)											2A								
4411		1186 SOULANGES H3K 2L6																			
1001	12103900																				
		1990 CENTRE																			

CODE	COMPTE	EMPLACEMENT - NOM, PROFESSION, RÉSIDENCE					RECEP	OFF-S	CATEGORIE MÂTIMENT	SCOLAIRE		VALEUR EN DOLLARS			MUNICIPAL	REMARQUES
		DIV CAD.	CADASTRE	SURDIVISION	FRONT	PROFONDEUR				SUPERFICIE	TERR.	P. C.	TERRAIN	BÂTISSE		
2002	12103900	10 P3061			2500	9700	2,42500									
3001								4A	1	2B1	6500	4900	11400	7	1	
4215		M ALEXANDRE SHAPKIN, ÉLECTRICIEN						1F								
4615		10983 BELLEVOIS MONTREAL NORD			H1H 3E1											
7001		SOULANGES														
1001	12104000	LOT CENTRE														
2002		10 P3062			5278	9600	5,10000									
2002					5295	IRR										
3001								7B	2	2B1	13550		13550	7	1	
4201		LA CAISSE D'ÉCONOMIE DES EMPLOYÉS DE LA NORTHERN						CF								
4601		1880 CENTRE H3K 1H9														
1001	12104100	1958-68 CENTRE														
2002		10 3063			5300	9600	5,08800									
2004		10 P3062			050	3393	1200									
2004					033	3200										
2999							5,10000									
3001								4A	1	2B1	10950	20550	31500	7	1	
4201		M JEAN CHARLES PAQUETTE, COMMIS						1F								
4601		2450 ST PATRICK H3K 1B7														
7001		GATEWAY														
1001	12104150	1956-52 CENTRE														
2002		10 P3078			2301	8826	2,01500									
2002					2463	IRR										
3001								4A	1	2B1	4350	13650	18000	7	1	
4204		MRS STEVE SHESTOWSKY (CAROLINA WYNNIK)						0A								
4604		622 ALEPIN V LASALLE H8P 2E9														
1001	12104250	1950-48 CENTRE														
2002		10 P3078			1322	IRR	1,57200									
2002					1800	IRR										
2004		18 933			640	1504	4800									
2024					000											
2999							1,62000									

CODE	COMPTE	EMPLACEMENT - NOM, PROFESSION, RÉSIDENCE					P M R E C O R D S	S U P E R F I C I E	C A T É G O R I E	S C O L A I R E	VALEUR EN DOLLARS			M U N I C I P A L	R E M A R Q U E S
		DIV. CAD.	CADASTRE	SUBDIVISION	FRONT	PROFONDEUR					TERR.	BÂTISSE	TOTAL		
3001	12104250								4A	1 281	3900	11500	15000	T S 1	
4204		Mlle MORIQUE LAPOUREUX, COIFFEUSE													
4604		1950 CENTRE H3K 1J2													
1001	12104350														
		1946-44 CENTRE													
2002					2100	1604	84300								
2002						4521									
2004					2100	7020	94700								
2004						2005									
2999							1,79000								
3001									4A	1 281	3050	16650	20500	T S 1	
4204		MME GASPARD ETHIER (CELESTINE LAROCHE)													
4604		1931 CENTRE H3K 1J1													
1001	12104400														
		1940 CENTRE													
1002		1166/70 JARDIN													
2002					2163	6521	1,76500								
2002					1279	8526									
2004					10 P3079	000	6900								
2004						884									
2999							1,84400								
3001									4A	1 281	4950	19050	24000	T S 1	
4213		MR NICHOLAS NESTOROVITCH-NICK NESTOR, ENTREPRENEUR													
4613		1170 JARDIN H3K 2L4													
4214		MRS NICHOLAS NESTOROVITCH-NICK NESTOR (ANNIE CHARUN)													
4614		1170 JARDIN H3K 2L4													
7001		JARDIN													
1001	12104500														
		1922-26 CENTRE													
1002		1165 JARDIN													
2002					4260	8530	3,63300								
3001									4A	1 281	8750	63250	73000	T C 1	
4204		MRS PETER BABIAK (DORA KURICAK)													
4604		1424 AV VALIQUETTE VERDUN H4K 2E2													
		AV Mrs Michael Babiak 1424 av Valiquette Verdun H4H 2E2													
1001	12104600														
		1910/18 CENTRE													
1002		1982 SULLIVAN													

CEPT.	LEFF.
2/3/80	5/10/77

CODE	COMPTE	EMPLACEMENT - NOM, PROFESSION, RÉSIDENCE					CATÉGORIE D'IMMEUBLE	SCOLAIRE	VALEUR EN DOLLARS			REMARQUES		
		DEV. CAD.	CADASTRE	SUBDIVISION	FRONT	PROFONDEUR			SUPERFICIE	TERRAIN	BÂTIMENT		TOTAL	
2002	12104600			18 929	4263	8530	3,63300							
3001								4A	1 281	7800	26500	34300	T S I	
4211				MR MAURICE JAROKYJ, VENDEUR										
4611				8468 AV DES RAPIDES Y LASALLE H8P 2V8										
1001	12104750			1900-06 CENTRE										
2002				18 P928	4263	8657	3,69100							
2002				4260										
2004				18 P928	3150	1000	32000							
2999							4,01100							
3001								4A	1 281	8600	18900	27500	T S I	
4204				MR MAURICE JAROKYJ, SALESMAN										
4604				1906 CENTRE H3K 1N9										
1001	12104800			1894-96 CENTRE										
2002				18 P927	2140	8525	1,82400							
3001								2B	1 281	3900	3600	7500	T R I	
4201				MME LUCIEN LANCTOT (LUCIENNE LEBLANC)										
4601				1894 CENTRE H3K 1N9										
1001	12104900			1886 CENTRE										
2002				18 P927	2123	8530	1,81100							
3001								4B	1 281	3900	27150	31050	T C I	
4204				MR LESTER PATRICK HOGAN, PLUMBER										
4604				627 BERESFORD H3K 2A5 7909 Boulevard Lasalle H8P 1V4 F681 (13/12/79) 03.										
1001	12105000			1880-70 CENTRE										
2002				18 926	4263	8530	3,63300							
2004				18 925	4263	8530	3,63300							
2999							7,26600							
3001								4B	2 281	17900	384500	402400	T C I	
4211				NORTHERN EMPLOYEES CREDIT UNION										
4611				C P 32 STATION D MONTREAL H3K 3B9										

CERT.	EFF.
17/180	11/10/79

CODE	COMPTE	EMPLACEMENT - NOM, PROFESSION, RÉSIDENCE						* RECORD ***	MUNICIPAL	VALEUR EN DOLLARS			REMARQUES		
		DIV. CAD.	CADASTRE	SUBDIVISION	FRONT	PROFONDEUR	SUPERFICIE			SCOLAIRE	TERRAIN	BÂTISSE		TOTAL	
7001	12105000														
1901	12105100														
2002															
3001															
4221															
4621															
1001	12105200														
2002															
3001															
4209															
4609															
1001	12105300														
2002															
2004															
2999															
3001															
4204															
4304															
4604															
6001															
1001	12105400														
2002															
3001															
4201															
4601															
4202															
4602															
1001	12105450														

CODE	COMPTE	EMPLACEMENT - NOM, PROFESSION, RÉSIDENCE						C. 1	C. 2	C. 3	C. 4	C. 5	C. 6	VALEUR EN DOLLARS				MUNICIPAL	REMARQUES
		Div. CAD.	CADASTRE	SUBDIVISION	FRONT	PROFONDEUR	SUPERFICIE							CATÉGORIE BÂTIMENT	SCOLAIRE	TERR. P. C.	TERRAIN		
2002 2302	12105450	18 901			2270 2210	13500	3,02400												
3001																			
4204 4304		MRS NIKOLAS SOBOL (XENIA GONTA) 1756 CENTRE H3K 1H7 1756 Centre H3K 1H7 F63126-11-79 Fo						CA	1										
1001	12105650	LOT CENTRE																	
2002 2002		18 901			2280 2310	13500	3,11800												
3001																			
4204 4304		FRANCANA REAL ESTATE LTD 612 ST JACQUES O						CA	1										
1001	12105600	LOT CENTRE																	
2002		18 900			4810	13500	6,50700												
3001																			
4201 4301		LA VILLE DE MONTRÉAL SERVICE DES IMMEUBLES 275 NOTRE DAME E H2Y 1G6						CA	1										
1001	12105700	LOT CENTRE																	
2002		18 899			4490	13500	6,09300												
3001																			
4211 4311		M IRENEE LAMARRE, MENUISIER 1718 CENTRE H3K 1H7						CA	1										
1001	12105800	1718-24 CENTRE																	
2002		18 898			4690	13500	6,31000												
3001																			
4204 4304		M IRENEE LAMARRE, MENUISIER 1718 CENTRE H3K 1H7						CA	1										

12105550

ANNULÉ

9421

Mme W. Kollis Sabol (Karinia Xenia Sabol)

Habitant 1315 117

1956

E681(28.5-80) FD

CERT.	EFF.
3/11/56	10/11/56

12105550

ANNULÉ

9421

Mme Suzanne Reul épouse Pél

Habitant 612 St. Jacques - H3Z 1C6

CERT.	EFF.
10/27/56	10/11/56

12105550

9421

Mme Paulette de Montreuil Service des Démarches

Habitant 275 Notre Dame E. H3Y 1C6

CERT.	EFF.
3/11/56	10/11/56

CODE	COMPTE	EMPLACEMENT - NOM, PROFESSION, RÉSIDENCE						P. N. 4145 R0024	P. N. 4146 R0024	P. N. 4147 R0024	P. N. 4148 R0024	P. N. 4149 R0024	SCOLAIRE		VALEUR EN DOLLARS			MUNICIPAL	REMARQUES	
		DIV. CAD.	CADASTRE	SUBDIVISION	FRONT	PROFONDEUR	SUPERFICIE						BASE	TERR. P. C.	TERRAIN	BÂTIMENT	TOTAL			
1001	12105900			LOT CENTRE																
2002			18 8897		2000	8000	1,64000													
2002					2100															
3001												4K	1 281	3550		3550	T V 1			
4204		M		IRENEE LAMARRE, MENUISIER																
4604				1718 CENTRE H3K 1H7																
6220				TERRAIN DE STATIONNEMENT																
1001	12105950			LOT CENTRE																
2002			18 8897		2400	8000	1,98600													
2002					2590															
3001												78	1 281	4250		4250	T V 1			
4204		M		IRENEE LAMARRE, MENUISIER																
4604				1718 CENTRE H3K 1H7																
1001	12106000			OUEST DE 1660-70 CENTRE																
2002			18 896		4600	9100	4,36800													
3001												4K	2 281	11750	1800	13550	T C 1			
4211				NORTHERN EMPLOYEES CREDIT UNION																
4611				1880 CENTRE H3K 1H9																
6220				TERRAIN DE STATIONNEMENT PAVE																
7001				RICHMOND																
1001	12106100			1660-70 CENTRE																
2002			18 766		2467	7000	1,72600													
2004			18 767		2467	7000	1,72600													
2006			18 768		2467	7000	1,72600													
2008			18 769		2467	7000	1,72600													
2010			18 770		2467	7000	1,72600													
2012			18 771		2467	7000	1,72600													
2014			18 766A		9867	1430	1,42900													
2014						1449														
2016			18 N CAD		5128	1461	74900													
2018			18 776		2467	7150	1,70900													
2018						6633														
2020			18 775		2467	6633	1,57200													
2020						6117														
2022			18 774		2467	6117	1,44600													
2022						5600														
2024			18 773		2467	5600	1,31700													
2024						5083														

CODE	COMPTE	EMPLACEMENT - NOM, PROFESSION, RÉSIDENCE						CATEGORIE BÂTIMENT	SCOLAIRE		VALEUR EN DOLLARS			MUNICIPAL	REMARQUES
		DIV. CAD.	CADASTRE	SUBDIVISION	FRONT	PROFONDEUR	SUPERFICIE		TERR.	P. C.	TERRAIN	BÂTISSE	TOTAL		
2026 2026 2999	12106100	18 772		5125	5083 4017	2,33100									
3001						20,89400									
4204 4304 4604		CONGREGATION OF THE MOST HOLY TRINITY FOR THE POLISH, SPEAKING CATHOLICS IN MONTREAL 1642 CENTRE H3K 1H6					1B	281	44300	171650	215950	1009	18-5		
4001 7001		EGLISE THE MOST HOLY TRINITY MONTMORENCY													
1001 1002	12106300	1598-74 CENTRE 1121 MONTMORENCY													
2002		18 677		4000	7000	2,60000									
3001							4A	1 281	7000	3000	10000	T R 1			
4201 4601 4202		M REAL MARTEL, CHAUFFEUR 706 ARGYLE AV VERDUN H4K 1V1 MME BERTHE LEROUX					19	2							
1001	12106400	1592-88 CENTRE													
2002 2004 2999		18 676 18 P675		4000 500	7000 2700	2,80000 13500 2,93500									
3001							2C	1 281	6850	10600	16450	T R 1			
4204 4604		M ROBERT DAGENAIS, MECANICIEN 1395 CARTIER V ST. LAURENT H4L 2N7					19	02							
1001 1002	12106500	1580 CENTRE 1595 GRAND TRUNK													
2002		18 674		3630	1RR	3,70100									
3001							4F	2 281	7500	24200	31700	T C 1			
4214 4614		PARMO ELECTRIC INC 1580 CENTRE H3K 1H4					0A	1							
1001	12106600	1578-76 CENTRE													
2002 2002		18 P673		2930 2900	9378 8320	2,03000									

VERSO

12106400

1821

M. Jean Claude Beaudry - Currier
1592 Pentec. H3K 1H4

CERT.	EFF.
31018	31011

CODE	COMPTE	EMPLACEMENT - NOM, PROFESSION, RÉSIDENCE						AFF-C	RÉF-C	SCOLAIRE		VALEUR EN DOLLARS			MUNICIPAL	REMARQUES
		DIV. CAD.	CADASTRE	SUBDIVISION	FRONT	PROFONDEUR	SUPERFICIE			DATE	TERM. P. C.	TERRAIN	BÂTISSE	TOTAL		
3001	12106600									28	1 281	4050	3450	7500	T R 1	
4201		M GONZAGUE MASSICOTTE, JOURNALIER														
4601		1576 CENTRE H3K 1H4														
4212		MME HÉCTOR CADIEUX (ALPHONSINE JOANISSE)														
4612		1750 PLANTE GROSSARD														
1001	12106700															
2002		18 673	3		3000	4250	1,27500									
3001										28	1 281	2550	7950	10500	T R 1	
4201		M CLAUDE GARACHE														
4601		1947 BAILE #2 H3H 1P6														
1001	12106800															
2002		18 673	2		2210	7790	1,72100									
2002						7300										
3001										28	1 281	3450	4050	7500	T R 1	
4204		MR JOHN DROZDOWICH, MACHINIST HELPER														
4604		1566 CENTRE H3K 1H4														
1001	12106900															
2002		18 673	1		2350	7300	1,66400									
2002						6830										
3001										28	1 281	3300	4200	7500	T R 1	
4204		MR JOHN DROZDOWICH, MACHINIST HELPER														
4604		1566 CENTRE H3K 1H4														
1001	12107000															
2002		18 6673			2913	6260	1,92500									
2002						4800										
3001										28	1 281	3850	6650	10500	T R 1	
4202		MR THEODORE HATZIEFREMIDIS														
4602		181 19E RUE LAVAL DES RAPIDES LAVAL H7N 1E7														
7001		1556 CENTRE VOIR 1100 CONDE														
7002		CONDE														
7003		DEBUT DE JARDIN														

12106680

IFTI

M. Claude Hamache, CND
1574 Centre H3K 1H7

12106680
12/10/77
GMA

CODE	COMPTE	EMPLACEMENT - NOM, PROFESSION, RESIDENCE						RECEP	REF-C	CATEGORIE BÂTIMENT	SCOLAIRE		VALEUR EN DOLLARS			MUNICIPAL	REMARQUES
		DIV. CAD.	CADASTRE	SUBDIVISION	FRONT	PROFONDEUR	SUPERFICIE				URB	TERR. P.C.	TERRAIN	BÂTISSE	TOTAL		
7004	12107000			GRAND TRUNK													
1001	12107050			1108-10 JARDIN													
2002				10 P3071		2466	4263			2C		1300	32700	34000			
3001										2B	1 281	1200	9200	10500	T R	1	
4202				MME ADRIEN LAGACE (JEANNE D'ARC PATRY)						5F							
4602				1212 BL PIE IX CHOMEDEY LAVAL H7V 386													
1001	12107140			1112-14 JARDIN													
2002				10 P3072		2200	IRR										
2002						1600	8526					2000	56000	58000			
3001										2C	1 281	2000	3400	4400	T R	1	
4202				M STEPHANE LAGACE						1F							
4602				1212 PIE IX CHOMEDEY LAVAL H7V 386													
1001	12107160			<i>lot</i> 1114-18 JARDIN													
2002				10 P3072		2063	8526			7A		2200		2200			
3001										2B	1 281	2000	4000	7000	T R	1	
4203				M STEPHANE LAGACE						1F							
4603				1212 PIE IX CHOMEDEY LAVAL H7V 386													
1001	12107200			1122-36 JARDIN													
2002				10 3073		4263	8526										
2004				10 3074		2131	8526										
2999																	
3001										2D	1 281	6750	11750	18500	T R	1	
4204				SUCCESSION MME LEON JOSEPH LEFEBVRE-MARIA LEFEBVRE						0F							
4304				49 CHESTERFIELD AVE WESTMOUNT H3Y 2M4													
1001	12107300			1140-42 JARDIN													
2002	A-39327			10 3075		2140	8530										
3001	IS-01-80									2B	1 281	2250	3750	6000	T R	1	

SERVICE D'ÉVALUATION

CODE	COMPTE	EMPLACEMENT - NOM, PROFESSION, RÉSIDENCE					* MUNICIPAL	SCOLAIRE		VALEUR EN DOLLARS				REMARQUES		
		DIV. CAD. CADASTRE	SUBDIVISION	FRONT	PROFONDEUR	SUPERFICIE		CATÉGORIE BÂTIMENT	TERR. P. C.	TERRAIN	BÂTIMENT	TOTAL				
4207 4607	12107300	M	MARCEL LAHAIE													
			1081 AV CRAWFORD BRIDGE	VERDUN	H4N 2N3	VERS0										
1001	12107450		1150-60 JARDIN													
2002			10 3076 ✓		4243	8526						3,63400				
2004			10 3077 ✓		IRR							3,44400				
2004					4243	7297										
2006			10 931 ✓		2985	000						19000				
2006						1279										
2999												7,26800				
3001								1B	281	9100	27,350	290450	E03	1842		
4202 4602			LA VILLE DE MONTRÉAL SERVICE DES IMMEUBLES													
			275 NOTRE DAME E		H2Y 1C6											
6001			POUR FINS D'HABITATION A LOYER MODIQUE													
7001			1166-70 JARDIN VOIR 1940 CENTRE													
7002			CENTRE													
7003			TRAVERSEZ													
7004			CENTRE													
7005			1165 JARDIN VOIR 1928 CENTRE													
1001	12107700		1145-49 JARDIN													
2002			18 8918		2130	8500						1,81100				
2004			18 917		4260	8530						3,43300				
2999												5,44400				
3001								2C	1 281	6600	7450	14250	T 8.1			
4211 4611		M	OMER ST GERMAIN, VITRIER													
			1147 JARDIN H3K 2L5													
1001	12107800		1135 JARDIN													
2002			18 921 ✓		4263	8526						3,63500				
2004			18 916 —		4243	8526						3,43500				
2999												7,27000				
3001								1B	281	7200	117300	124500	E03	1842		
4201 4601			LA VILLE DE MONTRÉAL SERVICE DES IMMEUBLES													
			275 NOTRE DAME E		H2Y 1C6											
6001			FINS D'HABITATION A LOYER MODIQUE													
1001	12107950		1125 JARDIN													

12107300

1A12

M. Wayne Lane, Executive
194 Tascamini Chateauguay Stk 489

1804/80
M

CODE	COMPTE	EMPLACEMENT - NOM, PROFESSION, RÉSIDENCE					CATÉGORIE BÂTIMENT	SCOLAIRE		VALEUR EN DOLLARS			MUNICIPAL	REMARQUES	
		DIV. CAD.	CADASTRE	SUBDIVISION	FRONT	PROFONDEUR		SUPERFICIE	TERR. P. C.	TERRAIN	BÂTISSE	TOTAL			
2002	12107950	10	3080 ✓		2131	000	13600								
2002						1065									
2004		18	915 ✓		2131	8526	1,77400								
2004						7250									
2006		18	911 ✓	1	4219	4263	1,79900								
2008		10	3081 ✓		2130	1065	32000								
2008						2131									
2010		18	914 ✓		2130	7461	1,62000								
2010						6395									
2999							5,64900								
3001								1B	281	5350	129650	135000	503	18-2	
4202		LA VILLE DE MONTRÉAL SERVICE DES IMMEUBLES													
4602		275 NOTRE DAME E. H2Y 1C6													
6901		POUR FINS D HABITATION A LOYER MODIQUE													
1001	12108100	1115-17 JARDIN													
2002		10	P3082		3400	2131	98200								
2002					3780	3700									
2004		18	P913		3780	2020	40600								
2004					3400	370									
2999							1,38800								
3001								2B	1 281	1750	7350	9000	7 A	1	
4201		MR MAURICE JAROWYJ													
4601		8468 AV DES RARIDES V LASALLE H8P 2V8													
7001		GRAND TRUNK													
7002		DEBUT DE GRAND TRUNK													
7003		CONDE													
7004		1555 GRAND TRUNK VOIR 1100 CONDE													
1001	12108200	LOT GRAND TRUNK													
2002		18	673	4	2960	4160	1,113200								
2002						3530									
3001								7A	1 281	1700			1700	7 A	
4201		M CLAUDE GAMACHE													
4601		1947 BAILE #2 H3M 1P6													
7001		1595 GRAND TRUNK VOIR 1580 CENTRE													
7002		MONTMORENCY													
1001	12108300	<i>1695 Grand Trunk</i>													
1002		<i>81105 RICHMOND</i>													
2002		18	777		2467	7160	1,02800								
2002						7667									
2004		18	778		2467	7667	1,95500								
2004						8183									

CODE	COMPTÉ	EMPLACEMENT - NOM, PROFESSION, RÉSIDENCE						CATÉGORIE PAYEMENT	SCOLAIRE		VALEUR EN DOLLARS			MUNICIPAL	REMARQUES	
		DIV. CAD.	CADASTRE	SUBDIVISION	FRONT	PROFONDEUR	SUPERFICIE		TERR.	F. C.	TERRAIN	BÂTIMENT	TOTAL			
2006	12108300	18	779		2467	8183	2,07200									
2006						8700										
2008		18	779A		1450	8700	1,25300									
2008					1433	8928										
2010		18	783		7000	1700	1,68000									
2010						3100										
2012		18	782		7000	2400	1,68000									
2014		18	781		7000	2400	1,68000									
2014		18	780		7000	2400	1,68000									
2018		18	780A		15897	1430	2,31000									
2018						1542										
2020		18	765A		1047	7000	74500									
2020					1083											
2022		18	765		2467	7000	1,72700									
2024		18	764		2467	7000	1,72700									
2026		18	763		2467	7000	1,72700									
2028		18	762		2467	7000	1,72700									
2030		18	761		2467	7000	1,72700									
2032		18	760		2467	7000	1,72700									
2999							27,24500									
3601								2	281	40800	1725850	1766350	T 6	5		
4201		L OFFICE MUNICIPAL D HABITATION DE MONTRÉAL														
4601		370 ST PAUL E 2317 H2Y 1H2														
7001		152 Notre Dame E # 319 H2Y 3R4 <i>Lettre (27-11-79) BL</i>														
1001	12108350	LOT GRAND TRUNK														
2002		18	P892		2150	9233	2,05800									
2002						9817										
2004		18	P893		050	3000	1500									
2999							2,07300									
3001								7A	1	281	3100		3100	T V	1	
4211		M EDUARD JEAN, FONCTIONNAIRE														
4611		4980C DES BOUAGES CAP ROUGE QUÉBEC GOA 1K0														
1001	12108450	LOT GRAND TRUNK														
2002		18	P892		2126	9817	2,14200									
2002					2100	10300										
3001								7A	1	281	3200		3200	T V	1	
4211		M EDUARD JEAN, FONCTIONNAIRE														
4611		270 DE BERNIERES 88 QUÉBEC G1G 2L7 4990 C Des Bouages, Cap Rouge GOA 1K0														
1001	12108600	1733-39 GRAND TRUNK														

CERT. EFF. 62
27/10/78

CERT. EFF.
27/10/78

CODE	COMPTE	EMPLACEMENT - NOM, PROFESSION, RÉSIDENCE						RECEV. 1980	RECEV. 1979	RECEV. 1978	RECEV. 1977	RECEV. 1976	RECEV. 1975	RECEV. 1974	RECEV. 1973	RECEV. 1972	RECEV. 1971	RECEV. 1970	VALEUR EN DOLLARS			MUNICIPAL	REMARQUES
		DIV. CAD.	CADASTRE	SUBDIVISION	FRONT	PROFONDEUR	SUPERFICIE												TERRAIN	BÂTISSE	TOTAL		
2002	12108600	18 P892			100	10300	10300																
2004	A-50928	18 891			4350	10300	4,52900																
2004	24-10-20				4200	11280																	
2004		18 P890			100	3400	3400																
2008		18 P890			100	860	700																
2999					066																		
3001							4,67200																
4203																							
4603		M ROBERT TSANG, TRAV SOCIAL																					
4204		1425 JOLICOEUR H4E 1WB																					
4604		MME ROBERT TSANG (CHRISTINA YUK SHUN NGAI)																					
4604		1425 JOLICOEUR H4E 1WB																					
1001	12108650	1743A GRAND TRUNK																					
2002		18 P890			2250	IRR	2,71700																
2002					2526	11192																	
3001																							
4204		MR GNOFRY HAWRYCZUK																					
4604		1743A GRAND TRUNK H3K 1M1																					
1001	12108750	1749 GRAND TRUNK																					
2002		18 P890			IRR	11192	2,55600																
2002					2008	12240																	
3001																							
4218		M ANDREW TURLEY, OPERATEUR																					
4618		1749 GRAND TRUNK H3K 1M1																					
1001	12108800	1753-59 GRAND TRUNK																					
2002		18 887			4690	IRR	6,34900																
3001																							
4201		LA VILLE DE MONTRÉAL SERVICE DES IMMEUBLES																					
4601		275 NOTRE DAME E H2Y 1C6																					
1001	12108900	LOT GRAND TRUNK																					
2002		18 888			4690	IRR	6,83600																

12108600

1F11

M. Henri Quintal, commerçant
6104 Waverly H2T 2Y3

25/1/60 23/1/60
1/1/60 1/1/60

12108150

1B9

M. Henry Jones
1749 Grand Tour H3K 1H1

CERT. CPT.
2/3/60 1/2/60
R
6/3/60

12108600

1F11

442 M. Gustav Larson, Chef
4602 681 Steeple H3K 2J2

3F11

4203 Mme. Niina Huillemette, Professeure
4603 2369 St. Charles #1 H3K 1E4

CERT. CPT.
17/3/61 17/1/60
1/1/60 1/1/60

CODE	COMPTE	EMPLACEMENT - NOM, PROFESSION, RÉSIDENCE						C	R	C	C	VALEUR EN DOLLARS			MUNICIPAL	REMARQUES		
		DIV. CAD.	CADASTRE	SUBDIVISION	FRONT	PROFONDEUR	SUPERFICIE					SCOLAIRE	TERR. V. C.	TERRAIN			BÂTISSE	TOTAL
3001	12109400											20	1 281	6650	14350	21000	T R 1	
4205		M LUCIEN PERRAULT, RETRAITE																
4605		1091 L ACADIE CHAMBLY J3L 1N6																
1001	12109500																	
		1817-27 GRAND TRUNK																
2002																		
2004																		
2004																		
3001																		
4212		MME ENGELBERT VEZINA (SARA GUAY)																
4612		1027 GRAND TRUNK H3K 1N2																
1001	12109600																	
		1831-37 GRAND TRUNK																
2002																		
2002																		
2004																		
3001																		
4204		MISS SARAH LENNON 1/4																
4604		1835 GRAND TRUNK H3K 1N2																
4207		MISS AGNES LENNON 1/4																
4210		MR HUGH JOSEPH KEEGAN 1/2, TELETYPE OPERATOR																
4610		1833 GRAND TRUNK H3K 1N2																
4603		Mrs. Michael (Anne) Elizabeth Dykeman 1/4																
4605		1831 Grand Trunk H3K 1N2																
1001	12109700																	
		1841-43 GRAND TRUNK																
2002																		
2002																		
2004																		
2999																		
3001																		
4204		MR LEONARDO CHIRICOSTA, LABORER																
4604		1466 MOREAU V LASALLE H8N 1G3																
1001	12109800																	
		1845-47 GRAND TRUNK																
2002																		
2002																		
2004																		
2004																		
2999																		

12108465

2512

43010700 General Ledger (Liquide) (Account)
11/21/10-11 L. P. Chantilly 134 108

CERT.	EFF.
11/21/10	13412

15320

CODE	COMPTE	EMPLACEMENT - NOM, PROFESSION, RÉSIDENCE					CATEGORIE BÂTIMENT	SCOLAIRE		VALEUR EN DOLLARE			MUNICIPAL	REMARQUES	
		DIV. CAD.	CADASTRE	SUBDIVISION	FRONT	PROFONDEUR		SUPERFICIE	CLASSE	TERR. P. C.	TERRAIN	BÂTISSÉ			TOTAL
3001	12109800														
4204 4604		MR HRIJHORIJ ZUBENKO, BUTCHER					IA	1	281	3350	3150	6500	T R 1		
4204 4604		2631 VILLERAY H2A 1E3													
1001	12109850	1851 GRAND TRUNK													
2002		10 P3083		154	2785	2100									
2004		10 P3082		1221	IRR	73400									
2006				813	6285										
2006		18 P913			817	1600									
2999				405		77100									
3001															
4201 4601		MRS ANDREJ MACIURA (ANNA REBNER)					BA	1	281	1350	3050	4400	T R 1		
4201 4601		1851 GRAND TRUNK H3K 1M2													
1001	12109900	1853-57 GRAND TRUNK													
2002		10 P3082		3025	6285	1,92600									
2002				2950	6933										
3001															
4204 4604		MR YVAN ROMANIK, HELPER					IA	1	281	3400	4600	8000	T R 1		
4204 4604		1857 GRAND TRUNK H3K 1M2													
7001		JARDIN													
1001	12110000	LOT GRAND TRUNK													
2002		10 P3071		4300	5280	2,09300									
2002					4480										
3001															
4201 4601		LA VILLE DE MONTRÉAL SERVICE DES IMMEUBLES					FF	1	281	3650		3650	ES 1842		
4201 4601		275 NOTRE DAME E H2Y 1C6													
1001	12110100	1751-59 GRAND TRUNK													
2002		10 3070		4263	7247	3,26100									
2002					8100										
2004		10 P3072		4300	600	26800									
2999						3,51900									
3601															
3601										6150	48950	55100	T R 1		
3601										4150	14850	21000	T R 1		

CODE	COMPTE	EMPLACEMENT - NOM, PROFESSION, RÉSIDENCE					M	R	R	R	R	R	R	R	R	R	R	R	R	REMARQUES
		DIV. CAD.	CADASTRE	SUBDIVISION	FRONT	PROFONDEUR														
4201 4601	12110100	MME ROBERT BOURET (DIANE LANTHIER) 1485 ROOSEVELT ST HUBERT J4T 1K3																		
1001 2002 3001	12110200 A-466250 18/2/80 R 49597 3-9-80	1963 GRAND TRUNK 10 3069 7 IRR IRR VERSO				1,02800														
4202 4602		MR J PETER AUBE, INGÉNIER 3425 STANLEY #101 H3A 1S2					1A	1												
1001 2002 3001	12110300	1965 GRAND TRUNK 10 3069 6 IRR IRR				1,00300														
4204 4604		M IRENEE LAMARRE, MENUISIER 1716 CENTRE H3K 1H7					1F	1												
1001 2002 2002 2004 2004 2999 3001	12110400	1969 GRAND TRUNK 10 3069 5 1731 6300 98600 1800 IRR 10 3068 7 IRR 2600 9600 275 2350 1,08200																		
4202 4602		MR DARCY STEWART, MÉCANIC 2676 CR MARSEILLE BROSSARD J4Y 1E1					1A	2												
1001 2002 2002 2004 2999 3001	12110500	1971 GRAND TRUNK 10 3069 4 000 3000 2900 IRR 3683 10 3068 6 1718 IRR 1,04900 1600 6500 1,07800																		
4201 4601		CO OP D HABITATION DES 4 COINS DE POINTE ST CHARLES 1971 GRAND TRUNK H3K 1M4					CF	1												

CERT.	EFF.	B
29-5-81	1-10-80	135

1800	14700	16500
1800	3700	5500

12/10/200

ANNONCE

1A.T.2

4201 92 Wayne K. Kagi Executive
4601 194 Tascamini Chateauguay 16K 489

12/10/200
21/10/200

12/10/200

2E.T.1

4202 3400 Steeles (L'Espresso) (L'Espresso) (L'Espresso)
4602 1963 Grand Tour 43K 1074

CERT. EXP. 7/1
24/10/200

CODE	COMPTE	EMPLACEMENT - NOM, PROFESSION, RÉSIDENCE						P.C.	N.C.	S.P.	C.	S.C.	VALEUR EN DOLLARS			MUNICIPAL	REMARQUES
		DIV. CAD.	CADASTRE	SUBDIVISION	FRONT	PROFONDEUR	SUPERFICIE						SCOLAIRE	TERRAIN	BÂTISSÉ		
1001	12110600	1975		GRAND TRUNK													
2002		10	3068	5	IRR	IRR	1,15800										
2004		10	3068	4	IRR	IRR	1,12900										
2999							2,28700										
3001																	
4201				MR ROBIN'S DOAK													
4601				1210 BL. ST. LAURENT	H2X 235												
7001				1486 Mc Gill College	H3A 126												
				SOULANGES													
1001	12110700			LOT GRAND TRUNK	1100	Soulanges											
2002		10	3054		5533	8020	4,64700										
2002						9112											
3001																	
4201				LA VILLE DE MONTRÉAL SERVICE DES IMMEUBLES													
4601				275 NOTRE DAME E	H2Y 1C6												
1001	12110800			2025 GRAND TRUNK													
2002		10	3053		5649	9150	6,38900										
2002					5542	10300											
3001																	
4202				L OFFICE MUNICIPAL D HABITATION DE MONTRÉAL													
4602				152 NOTRE DAME E	H2Y 2P6												
6601				FINIS PRIVÉES	H2Y 3K4												
1001	12110900			2005 GRAND TRUNK													
2002		10	3052		5540	11940	6,00600										
2002						10230											
3001																	
4211				L OFFICE MUNICIPAL D HABITATION DE MONTRÉAL													
4611				390 ST PAUL E	H2Y 1H3												
1001	12111000			2029-37 GRAND TRUNK													
1002				1105-15 ISLAND													
2002		10	3051		5540	9000	4,98600										

CODE	COMPTE	EMPLACEMENT - NOM, PROFESSION, RÉSIDENCE					C.C.	RELEVÉ	C.C.	C.C.	VALEUR EN DOLLARS			MUNICIPAL	REMARQUES		
		DIV. CAD.	CADASTRE	SUBDIVISION	FRONT	PROFONDEUR					SUPERFICIE	CATÉGORIE BÂTIMENT	SCOLAIRE			TERRAIN	BÂTISSE
3001	12111000									4A	1	281	10700	29800	40500	T 5 1	
4211		MME ROLAND LAFORTUNE (MARIE JOHNSON)															
4611		4 LAVIGNE BOIS BRIAND J76 1P3															
7001		ISLAND															
7002		TRVERSEZ															
7003		ISLAND															
1001	12111200	2070-1850 GRAND TRUNK															
1002		1851-2075 MULLINS															
2002		10	4831		58873	14926							104,23500				
2002					42821	17787											
2004		18	1916		18082	17787							28,02600				
2004					14147	17446											
2006		10	2958	1	500	6500							42500				
2008		10	2949	1	500	8423							42100				
2009						8426											
2999													133,10700				
3001										1B		281	232900	6247450	6480350	E06 18-4	
4211		LA COMMISSION DES ECOLES CATHOLIQUES DE MONTRÉAL															
4611		3737 SHERBROOKE E H1X 383															
4001		ECOLE POLYVALENTE CHARLES LEMOYNE															
7001		SHEARER															
1001	12111300	<i>Lot</i> 1798-79 GRAND TRUNK															
1002		1077 SHEARER															
2002		18	P883		5000	4350							2,17500				
3001										7A			3250		3250		
4201		MME JEAN NADEAU (LINDA RICHARD)															
4601		1077 SHEARER H3K 2J5															
1001	12111400	1782-84 GRAND TRUNK															
2002		18	P882		2740	8730							2,36400				
3001										2B		1	281	3600	4900	10500 T 1	
4201		M ROGER AUGER, CONTREMAITRE															
4601		1782 GRAND TRUNK H3K 1L9															
1001	12111500	1776-78 GRAND TRUNK															

CODE	COMPTE	EMPLACEMENT - NOM, PROFESSION, RÉSIDENCE						CATEGORIE BÂTIMENT	SCOLAIRE		VALEUR EN DOLLARS			MUNICIPAL	REMARQUES
		DIV. CAD.	CADASTRE	SUBDIVISION	FRONT	PROFONDEUR	SUPERFICIE		TERR.	F. C.	TERRAIN	BÂTISSÉ	TOTAL		
2002 2002 2004 2999	12111500	18 P882			2310	8700	2,00500								
3001						8490									
4212 4612		18 P881			190	8690	16200								
						8690	2,15700								
3001								2B	1	281	3250	5750	9000	T.R. 1	
4212 4612		MME ALFRED JARDIN (HENRIETTE ENERY) 1778 GRAND TRUNK H3K 1L9													
1001	12111600	1772-74 GRAND TRUNK													
2002 2502		18 P881			2370	8690	2,03200								
3001						8660									
4211 4611		MRS ILKO GOLYKBIOWSKY (MARY SZWEC) VERSO 603 AV SENECALE V LASALLE						2A	2						
4212 4612		MRS MICHAEL SZWEC (SABINA HOUBOVICH) 634 AV SENECALE V LASALLE						2A	2						
5701 5702		ATT MRS N PETRASH 69 ANNETTE 49 TORONTO ONT													
1001	12111700	1768-70 GRAND TRUNK													
2002		18 P881			2500	8700	2,17500								
3001															
4204 4604		MR GIACINTO CAPPADOCIA, RETIRED 8651 TERRASSE DES RAPIDES V LASALLE						1A	CR						
1001	12111800	1764-66 GRAND TRUNK													
2002		18 P880			2800	8700	2,43600								
3001															
4204 4604		MR WASYL KRYWYN, MACHINIST 139 STRATHYRE V LA SALLE H8R 3R2 VERSO						1A	CR						
1001	12111900	1744-50 GRAND TRUNK													
2002		18 879			5000	8700	4,35000								
2004		18 P880			2200	8700	1,91400								
2999							6,26400								

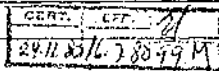
12111600

4601 2FI2
Mme Leonide Karvel Linette Picard
15916 Superior Mascouche JON 100



12111800

4601 1FI2
4201 M. Claude Pharoand, Adm.
4601 933, 19^e Avenue Fabouill, Local 11, 2124M



CODE	COMPTE	EMPLACEMENT - NOM, PROFESSION, RÉSIDENCE						RECEZ	P.F.C.	SCOLAIRE		VALEUR EN DOLLARS			MUNICIPAL	REMARQUES
		DIV. CAD.	CADASTRE	SURDIVISION	FRONT	PROFONDEUR	SUPERFICIE			0-900	TERR. F. C.	TERRAIN	BÂTISSE	TOTAL		
2001	12111900									4A	1 281	9800	11400	21000	T S 1	
4211		M	ANDRE DUBE, MARCHAND					17	2							
4611			15 HOUELAGA CANDIAC			USR 3N3										
1001	12112000		1730-40 GRAND TRUNK													
2002			18 878		5000	8700		4,35000								
3001										2D	2 281	6500	19500	26000	T S 1	
4201		LA SOCIETE CENTRALE D'HYPOTHEQUES ET DE LOGEMENT														
4601			2350 CH MANELLA V MONT ROYAL H4P 2A4													
5731		ATT GERANT DES PROP IMMOBILIERES														
5702			1100 BL CREHAZIE E H2P 2X2													
1001	12112100		1700-26 GRAND TRUNK													
1002		A-52454	61078 RICHMOND													
2002		12-11-81	18 876		10300	4300		4,23500								
2002					9400											
2004			18 8875		3093	450		1,3700								
2004					3000											
2004			18 8877		4859	8700		3,26500								
2004					2619	1RR		7,63700								
2999																
3001										4A	1 281	12250	37250	49500	T S 1	
4203		MR WILLIAM BILL GROBANPOULOS, RESTAURATEUR														
4603			2961 LAKESHORE BL WEST TORONTO ONT M5V 1S6													
7001			RICHMOND													
1001	12112150		1696 GRAND TRUNK													
2002			18 784	1	1857	4463		1,02600								
2002					2732											
3001										2A	1 281	1650	13950	5500	T S 1	
4204		MME HELIER LAVIGNE (CARMEN THOMAS)														
4604			1696 GRAND TRUNK H3K 1L7													
1001	12112240		1694 GRAND TRUNK													
2002			18 784	2	1894	4462		64200								
2002					1850											

VERSO

12112100

1A12

4201 M. M. Kist Battle Executive

4601 2153 Wellington Verdun H3K 1X1

CERT.	EXP.	U
11/13/11	11/18/80	116M

CODE	COMPTE	EMPLACEMENT - NOM, PROFESSION, RÉSIDENCE					P.C.	M.C.	S.C.	C.C.	C.C.	C.C.	VALEUR EN DOLLARS			MUNICIPAL	REMARQUES
		DIV. CAD.	CADASTRE	SUBDIVISION	FRONT	PROFONDEUR							SUPERFICIE	TERRAIN	BÂTIMENT		
3001	12112240																
4204		M EUGENIO RUBINO, JOURNALIER															
4604		1694 GRAND TRUNK H3K 1L7															
1001	12112240	1692 GRAND TRUNK															
2002		16 784	3	1859	4462	83400											
2602				1800													
3001																	
4204		M ALBERT GOLENGELO, OUVRIER															
4604		1692 GRAND TRUNK H3K 1L7															
1001	12112300	1690 GRAND TRUNK															
2002		18 P784		1900	4400	83600											
3001																	
4201		MME CYRIAC E LAPALICE (ALIDA RICHARD)															
4601		1690 GRAND TRUNK H3K 1L7															
1001	12112400	1686 GRAND TRUNK															
2002		18 P784		1900	4400	83600											
2004		18 P785		900	3000	27000											
2999						110600											
3001																	
4204		MME AIME LAPORTE (NOELLA SEGUN)															
4604		1686 GRAND TRUNK H3K 1L7															
1001	12112500	1678-86 GRAND TRUNK															
2002		18 786		5000	8800	14,40000											
3001																	
4202		MME ADRIEN LAGACE (JEANNE D ARC PATRY)															
4602		1212 BL PIE IX CHOMEDEY LAVAL H7V 386															
1001	12112600	1670 GRAND TRUNK															

CODE	COMPTE	EMPLACEMENT - NOM, PROFESSION, RÉSIDENCE					RECEP	RELEVÉ	CATEGORIE BÂTIMENT	SCOLAIRE			VALEUR EN DOLLARS			MUNICIPAL	REMARQUES	
		DIV. CAD.	CADASTRE	SUBDIVISION	FRONT	PROFONDEUR				SUPERFICIE	BASE	TERR. P. C.	TERRAIN	BÂTIMENT	TOTAL			
2002	12112600	18 787			5000	8800	4,40000											
3001								20	1	281	6600	27400	34000	T	R	1		
4201		M ERNEST DRAPEAU JR. MUSICIEN																
4601		4550 CH DE LA COTE DES NEIGES #1401 H2V-1M1																
		2724 Ch. de la Côte Ste Catherine SW. H31-1M1 1681 (33-9-20) 1M1																
1001	12112700	1658-66			GRAND TRUNK													
2002		18 788			5000	8800	4,40000											
3001								20	2	281	6600	17400	24000	T	R	1		
4201		LA SOCIETE CENTRALE D'HYPOTHEQUES ET DE LOGEMENT																
4601		2350 CH MAVELLA V MONT ROYAL H4P 2A4																
5701		ATT GERANT DES PROP IMMOBILIERES																
5702		1100 BL CREMAZIE E H2P 2X2																
1001	12112800	1648			GRAND TRUNK													
2002		18 789			5000	8800	4,40000											
3001								20	2	281	6600	77400	84000	T	R	5		
4213		L OFFICE MUNICIPAL D HABITATION DE MONTRÉAL																
4613		152 NOTRE DAME E #350 H3Y 3A6 3R4																
1001	12112900	1640-44			GRAND TRUNK													
2002		18 790	1		2500	8800	2,20000											
3001								20	1	281	3300	12250	15550	T	R	1		
4201		M ANDRE LAUZIÈRE, ENTREPRENEUR																
4601		3741 NOTRE DAME O H4C 1P8																
1001	12113000	1628-38			GRAND TRUNK													
2002		18 790	2		2500	8800	2,20000											
2004		18 791	1		1250	8800	1,10000											
2999							3,30000											
3001								20	1	281	4950	20650	25600	T	R	1		
4201		M ANDRE LAUZIÈRE, ENTREPRENEUR																
4601		3741 NOTRE DAME O H4C 1P8																

CODE	COMPTE	EMPLACEMENT - NOM, PROFESSION, RÉSIDENCE					MÉTRES	MÉTRES	MÉTRES	MÉTRES	MÉTRES	MÉTRES	SCOLAIRE		VALEUR EN DOLLARS			MUNICIPAL	REMARQUES
		DIV. CAD.	CADASTRE	SUBDIVISION	FRONT	PROFONDEUR							SUPERFICIE	ANNÉE	TERR. P. C.	TERRAIN	BÂTISSE		
1001	12113100	1616-26 GRAND TRUNK																	
2002		18 791	2		3760	8800	3,30000												
3001												20	1 281	4950	20050	25000	T	R	1
4201		M ANDRE LAUZIÈRE, ENTREPRENEUR																	
4601		3741 NOTRE DAME O H4C 1P8																	
1001	12113200	1608-10 GRAND TRUNK																	
2002		18 P792			IRR	IRR	2,11200												
3001												20	1 281	3150	10850	14000	T	R	1
4211		M NICHOLAS NESTOR, MENUISIER																	
4611		1170 JARDIN H3K 2L4																	
4212		MME MAURICE MILLER (ANNA NESTOR)																	
4612		5318 VERDUN VERDUN H4H 1K4																	
1001	12113400	LOT GRAND TRUNK																	
2002		18 794			5000	8800	4,40000												
3001												7A	1 281	4600		6600	T	R	1
4211		MR MAX ESAR, MERCHANT																	
4611		4300 BL DE MAISONNEUVE O #427 WESTMOUNT																	
1001	12113500	LOT GRAND TRUNK																	
2002		18 P795			IRR	IRR	3,00000												
2004		18 P796			120	2900	3500												
2999							3,03500												
3001												7A	1 281	5300		5300	T	R	1
4204		MR KENNETH STORY																	
4604		ONMSTOWN JCS 1K0																	
7001		CONDE																	
7002		DEBUT DE MULLINS																	
7003		WELLINGTON																	
1001	12113600	1607-15 MULLINS																	
2002		18 799			5000	8800	4,40000												
3001												20	1 281	6600	10700	17300	T	R	1

12113580

5 F 2 2

Alfred J. Paul (Therapist)
6295, Royall St. Montreal H1P 1K5

DATE	TIME
10/1/79	11/1/79

CODE	COMPTE	EMPLACEMENT - NOM, PROFESSION, RÉSIDENCE						RENTÉ	RENTÉ	RENTÉ	RENTÉ	VALEUR EN DOLLARS			MUNICIPAL	REMARQUES
		DIV. CAD.	CADASTRE	SUBDIVISION	FRONT	PROFONDEUR	SUPERFICIE					SCOLAIRE	TERRAIN	BÂTIMENT		
4201 4601	12113600	MME GASPARD SANGOLLO (CÉCILE LOISEAU)														
		1607 MULLINS														
1001	12113725	1635 MULLINS														
2002		18 800			5000	8800	4,40000									
2004		18 801	1		3750	8800	3,30000									
2999							2,70000									
3001																
4201 4601		M AUGUSTE SIROIS, ADM														
		11797 JAMES MORRICE			H3M 263											
1001	12113750	1645 MULLINS														
2002		18 801	2		1250	8800	1,10000									
2004		18 802			5000	8800	4,40000									
2006		18 803	1		1250	8800	1,10000									
2999							6,60000									
5001																
4201 4601		M RICHARD LACHANCE, GERANT														
		6651 AV DE L'GRINIER			H2G 287											
1001	12113775	1655 MULLINS														
2002		18 803	2		3750	8800	3,30000									
2004		18 804			6000	8800	4,40000									
2006		18 805			400	8800	35200									
2999							8,05200									
3001																
4201 4601		M J ROBERT GIRARD, ADM														
		11797 JAMES MORRICE			H3M 263											
4202 4602		M ANDRE PHANAND, GERANT														
		15 LEO ST EUSTACHE			H7R 223											
1001	12114100	1669-79 MULLINS														
2002		18 805			4600	8800	4,04800									
3001																
4201 4601		M M A PINTO RIBEIRO, MENUISIER														
		3829 CLARK			H2W 104											
4202 4602		M E P DA SILVA CONCALVES, MENUISIER														
		4340 CLARK			H2W 1X3											

12113600

1FE1

4202 30 Alfred Maude Jr. machiniste

4602 1115 Mullins H3K 103

1/10/1901 1/10/1901

CODE	COMPTE	EMPLACEMENT - NOM, PROFESSION, RÉSIDENCE					C	R	S	C	C	SCOLAIRE		VALEUR EN DOLLARS			MUNICIPAL	REMARQUES
		DIV. CAD.	CADASTRE	SUBDIVISION	FRONT	PROFONDEUR						SUPERFICIE	DATE	TERP. P. C.	TERRAIN	BÂTIMENT		
1001	12114200	1681-83 MULLINS																
2002		18 807	A		2500	4400				1,10500								
2004		18 806	A		2500	4400				1,10500								
2999										2,21000								
3001											2B	1 2B1	3300	5700	9000	T R 1		
4207		MRS JOSEPH GASKA (STEPHANIA KURCZ)																
4607		1681 MULLINS H3K IN3																
1001	12114300	1685 MULLINS																
2002		18 8806			1800	4200				78600								
2004		18 8807			910	4600				46200								
2999										1,20800								
3001											2A	1 2B1	1600	7700	9500	T R 1		
4201		MISS WINNIFRED FAHEY																
4601		1685 MULLINS H3K IN3																
7001		RICHMOND																
1001	12114400	1701 MULLINS																
2002		18 873	3		IRR	IRR				83500								
3001											2A	1 2B1	1250	5450	6700	T R 1		
4211		MR PAUL FEDOSSOW, GROCIER																
4611		1705 MULLINS H3K IN5																
4212		MRS PAUL FEDOSSOW (KATHERINA GRECHKO)																
4612		1705 MULLINS																
1001	12114500	1703-09 MULLINS																
2002		18 873	2		2330	4400				1,00100								
2002					IRR	IRR												
2004		18 873	4		IRR	IRR				2000								
2006		18 873	1		2278	4400				1,00500								
2006					IRR													
2608		18 874	1		2275	1660				33700								
2010		18 874	2		2350	1660				33600								
2010					2330													
2999										2,79100								
3001											2D	1 2B1	4200	7300	11500	T R 1		
4211		MR PAUL FEDOSSOW, GROCIER																
4611		1705 MULLINS H3K IN5																
4212		MRS PAUL FEDOSSOW (KATHERINA GRECHKO)																
4612		1705 MULLINS H3K IN5																

CODE	COMPTE	EMPLACEMENT - NOM, PROFESSION, RÉSIDENCE						P	F	R	C	C	C	C	VALEUR EN DOLLARS			MUNICIPAL	REMARQUES
		DIV. CAD.	CADASTRE	SUBDIVISION	FRONT	PROFONDEUR	SUPERFICIE								SCOLAIRE	TERR.	TOTAL		
1001	12114650			1713-15 MULLINS															
2002				18 P873		2817	4400				1,22500								
2002						2750													
2004				18 P874		1117	4400				62000								
2004						1700													
2999											1,84500								
3001																			
4202				M CHARLES HEBERT, CONCIERGE															
4602				1713 MULLINS H3K 1N5															
1001	12114650			1719-21 MULLINS															
2002				18 P874		2730	4400				1,06900								
2002						2140													
2004				18 P873		2843	4400				1,119500								
2004						2790													
2999											2,26400								
3001																			
4201				M CHARLES HEBERT, CONCIERGE															
4601				550 CADILLAC LONGUEUIL JWL 2R1 1713 MULLINS H3K 1N5 F681 (23-9-80) 3DA															
1001	12114750			LOT MULLINS															
2002				18 872		5000	8700				4,35000								
2004				18 871		5000	8700				4,35000								
2006				18 870		5000	8700				4,35000								
2008				18 869		5000	8700				4,35000								
2999											17,40000								
3001																			
4201				LA VILLE DE MONTRÉAL SERVICE DES IMMEUBLES															
4601				275 NOTRE DAME E H2Y 1C6															
1001	12114800			LOT MULLINS															
2002				18 P868		3400	8700				2,96800								
3001																			
4201				LA VILLE DE MONTRÉAL SERVICE DES IMMEUBLES															
4601				275 NOTRE DAME E H2Y 1C6															
7001				SKEARER															

CODE	COMPTE	EMPLACEMENT - NOM, PROFESSION, RÉSIDENCE						* P.C. P.C.251	* P.C. P.C.251	* P.C. P.C.251	* P.C. P.C.251	* P.C. P.C.251	* P.C. P.C.251	* P.C. P.C.251	* P.C. P.C.251	VALEUR EN DOLLARS				MUNICIPAL	REMARQUES			
		DIV. CAD.	CADASTRE	SUBDIVISION	FRONT	PROFONDEUR	SUPERFICIE									CATÉGORIE BÂTIMENT	SCOLAIRE	TERR. P. C.	TERRAIN			BÂTISSÉ	TOTAL	
1001	12114850	1785 MULLINS																						
2002		18 867	1		5000	2133	1,06600																	
2004		18 868	1		1600	2133	34100																	
2999							1,40700																	
3001																								
4202		M DENIS PROULX, PROFESSEUR																						
4602		1785 MULLINS H3K 1NS																						
7001		ISLAND																						
7002		TRAVERSEZ																						
7003		ISLAND																						
1001	12114900	LOT MULLINS																						
2002		10 P3100			IRR	IRR	6,00000																	
3001																								
4211		THE GRAND TRUNK RAILWAY CO OF CANADA, OPERATED BY CANADIAN NATIONAL RAILWAYS																						
4311																								
5701		ATT TAX COMMISSIONER																						
5702		P O BOX 8100 MONTREAL																						
6001		BUILDING IN ST GABRIEL WARD																						
1001	12115000	1886 MULLINS																						
2002		10 3101			9500	9400	9,21200																	
2002					IRR	9180																		
2004		10 3102			5009	10204	4,84900																	
2004					IRR	10000																		
2006		10 3103			5009	10497	5,00000																	
2006					IRR	10204																		
2008		10 3104			5009	10896	5,14900																	
2008					IRR	10497																		
2010		10 3105			5009	11296	5,39900																	
2010					IRR	10896																		
2012		10 3106			5190	11600	5,87000																	
2012					IRR	11025																		
2999							35,47900																	
3001																								
4201		M LEO COTE, ADM																						
4601		4190 NOTRE DAME O H4C 3K13885 PRÉFONTAINE #110 2P2																						
4202		Mlle DIANE COTE, SECRÉTAIRE																						
4602		4190 NOTRE DAME O H4C 3K1																						
4203		M ALAIN COTE, ADM																						
4603		4190 NOTRE DAME O H4C 3K1																						
6104		OCCUPATION DU DOMAINE PUBLIC																						
							VALEUR																	
							171																	

1115230

K. Andre Pelletier - Chauffeur
2408 Royal H3K1S9

182

K. Andre Pelletier (Musique Brodeur)
2408 Royal H3K1S9

182

CERT	EFF	R E M
21/11/77	10/11/77	

CODE	COMPTE	EMPLACEMENT - NOM, PROFESSION, RÉSIDENCE					C	R	S	V	C	C	SCOLAIRE		VALEUR EN DOLLARS			MUNICIPAL	REMARQUES		
		DIV. CAD.	CADASTRE	SUBDIVISION	FRONT	PROFONDEUR							SUPERFICIE	D	F. C.	TERRAIN	BÂTISSE			TOTAL	
3001	12115260											2A	1	281	1600	6400	8000	T R I			
4201		MR GIUSEPPE DEL BIONDO, IRON WORKER																			
4604		1031 VALIQUETTE VERDUN H4M 2E4																			
1001	12115300																				
1002		1802-06 MULLINS																			
		728 SHEARER																			
2002		18 858	2		5080	930															
2002					5020	1007															
2004		18 858	1		5098	6652															
2004					5080	6548															
2999																					
3001																					
4201		M ROMAIN GIROUX, CHAUFFEUR																			
4601		710 SHEARER																			
4202		M JEAN PIERRE GIROUX, FONCTIONNAIRE																			
4602		1744 GRAND TRUNK																			
7001		SHEARER																			
1001	12115400																				
2002		18 8837			3000	7000															
3001																					
4211		M JEAN MARIE CHABOT, ADMINISTRATEUR																			
4611		3572 WELLINGTON VERDUN H4G 176																			
1001	12115500																				
2002		18 836			4500	10000															
3001																					
4201		M ADRIEN LAGACE, ENTREPRENEUR																			
4601		1212 OL RIE X CHOMEDY LAVAL H7V 386																			
		1380 St-Joseph, St-Jude, St-Hyacinthe, J0H-190																			
7001		MAPLE AVE																			
		/ 681 (13-3-80) C.																			
1001	12115550																				
2002		18 8925			2262	5825															
3001																					
4201		Mlle RITA BEAUPRE																			
4601		1734 MULLINS H3K 1N6																			
		St-Jude, Co St-Hyacinthe F681 (13/12/79) US.																			
		1380 St-Joseph St-Jude Co St-Hyacinthe J0H 190																			
		F681 (28-5-80) PD																			

4800 11500 16300
~~4800 8500 13300~~
 20/8/11/80 P
 120

CODE	COMPTE	EMPLACEMENT - NOM, PROFESSION, RÉSIDENCE					C.C.O. 1944 RER2AF	C.C.O. 1945 RER2AF	C.C.O. 1946 RER2AF	C.C.O. 1947 RER2AF	C.C.O. 1948 RER2AF	C.C.O. 1949 RER2AF	SCOLAIRE		VALEUR EN DOLLARS			MUNICIPAL N°	REMARQUES		
		DIV. CAD.	CADASTRE	SUBDIVISION	FRONT	PROFONDEUR							SUPERFICIE	TYPE	TERR. P. C.	TERRAIN	BÂTISSÉ			TOTAL	
1001	12115650			1738-42 MULLINS																	
2002				18 825	2262	5825				1,31800											
3001													2C	1 281	2000	14150	16150		T R 1		
4204				M ADEODAT BEAUPRE, JOURNALIER																	
4604				RANG DOUBLE NAPIERVILLE																	
1001	12115700			1720-28 MULLINS																	
2002				18 824	5000	10000				5,00000											
3001																					
4211				M JEAN MARIE CHABOT, ADMINISTRATEUR																	
4611				3572 WELLINGTON VERDUN H3G 1T6																	
1001	12115800			1708-18 MULLINS																	
2002				18 823	5000	10000				5,00000											
3001																					
4202				COOPERATIVES D HABITATION LE PROGRES DE ROINTE ST CHARLES																	
4602				2383 GRAND TRUNK H3K 1M8																	
1001	12115900			1702-06 MULLINS																	
1002				0648-32 RICHMOND																	
2002				18 822	4500	10000				4,50000											
3001																					
4201				M LEOPOLD LEFEBVRE, EPICIER																	
4601				2405 RYDE H3R 1R5																	
7001				RICHMOND																	
1001	12116000			1692-96 MULLINS																	
1002				0629-45 RICHMOND																	
2002				18 811	5000	8800				4,40000											
3001																					
4204				ESTATE MRS HARRY SWITNICKI-AGNES PEMPKOWSKA																	
5701				ATT WILLIAM SWITNICKI & AL EX TEST																	
5702				1692 MULLINS H3K 1M4																	

CODE	COMPTÉ	EMPLACEMENT - NOM, PROFESSION, RÉSIDENCE					E F C O D E	C A T É G O R I E M A T I E R I E L	SCOLAIRE		VALEUR EN DOLLARS			MUNICIPAL	REMARQUES			
		DIV. CAD.	CADASTRE	SUBDIVISION	FRONT	PROFONDEUR			SUPERFICIE	DATE	TERR. P. C.	TERRAIN	BÂTISSE			TOTAL		
1001	12116100	1670 MULLINS																
2002		18 8612			IRR	IRR												
2004		18 810			4760	9080												
2004		18 809	9		2300	7310												
2006		18 809	8		2300	10000												
2008		18 809	8		2300	7310												
2008						10000												
2999																		
3001																		
4201		ENTREPRISE DE CAMIONNAGE ALEX O'BRIEN INC																
4601		1670 MULLINS H3K 1N4																
1001	12116200	1664 MULLINS																
2002		18 809	7		2300	7310												
2002						6080												
3001																		
4204		M YVON FONTAINE, SOUDEUR																
4604		1664 MULLINS H3K 1N4																
4207		MME YVON FONTAINE (SUZANNE LUSSIER)																
4607		1664 MULLINS H3K 1N4																
1001	12116300	1658-60 MULLINS																
2002		18 809	6		2300	4760												
2002						6080												
3001																		
4204		M DELPHIS LORD, OPERATEUR																
4604		300 STE MARIE SALONE CTE MONTREAL H3K 220																
7001		2320 Rang Sud, St. Helard Magella, Goy 1K0																
		RUELLE																
1001	12116400	1648-50 MULLINS																
2002		18 808	6	00 2	8,90034	3,00000												
2002					6,60004	4,60												
2004		18 808	5		1330	2600												
2999																		
3001																		
4217		MME LUCIEN RICARD (YVONNE CHARRON)																
4617		2529 MANUFACTURERS H3K 1C9																

VERS

CERT. EFF.
1/1/80 1/1/80

12116300

1A E 2

1/201 M. Wayne K. Page, executive
1/401 194 pskarsini Chateauguay 368 489

1/18/70
1/18/70
1/18/70

CODE	COMPTE	EMPLACEMENT - NOM, PROFESSION, RÉSIDENCE					* FACILITÉS INCENT ***	RÉF. C.	CATÉGORIE BÂTIMENT	SCOLAIRE		VALEUR EN DOLLARS			MUNICIPAL	REMARQUES
		DIV. CAD.	CADASTRE	SUBDIVISION	FRONT	PROFONDEUR				SUPERFICIE	TAIR	TERR. P. C.	TERRAIN	BÂTISSÉ		
7001 7002 7003 7004	12116400															
1001 2002 3001	12116450															
4211 4611 4212 4612																
1001 2002 2002 3001	12116530															
4203 4403 4204 4404																
1001 2002 3001	12116560 A-65785 14/12/80															
4204 4604																
1001 2002 3001	12116600															
4201 4601																

VERSO

VERSO

12116530

1851

M. Marcel Boedens
641 Maple Av H3K2H5

1852

M. Michel Boedens - Chauffeur
8120 av St. Jacques Montréal H3K 4A7

CERT.	EFF.
3/13/77	5/10/77

R
69M

12116560

1851

Mrs. Marie St-Jean Lavigne (Charlotte Clémence)
433 St. Joseph H3K 2H6

CERT.	EFF.
12/15/77	1/12/78

184M

ABEO

CODE	COMPTE	EMPLACEMENT - NOM, PROFESSION, RÉSIDENCE					MÉTRES	MÉTRES	CATEGORIE BÂTIMENT	SCOLAIRE		VALEUR EN DOLLARS			MUNICIPAL	REMARQUES
		DIV. CAD	CADASTRE	SUBDIVISION	FRONT	PROFONDEUR				SUPERFICIE	D. PAR	F. PAR	TERRAIN	BÂTISSSE		
1001	12116700	622-624	MAPLE AV													
2002		18 P833			2000	8500	1,70000									
3001								2B	1	281	1850	5650	7500	T	R	1
4201		M ROBERT GUINDO, MACHINISTE														
4601		624 MAPLE AV H3K 2H6														
1001	12116800	620	MAPLE AV													
2002		18 P833			2000	8500	1,70000									
3001								2A	1	281	1850	4200	6050	T	R	1
4201		MME MARIETTA PELLEGRINO GIBEAU (MARIETTA PELLEGRINO)														
4601		620 MAPLE AV H3K 2H6														
1001	12116900	616-12	MAPLE AVE													
2002		18 832			4000	8500	3,40000									
3001								2C	1	281	3750	9300	13050	T	R	1
4210		M REAL DESCHAMPS, OPERATEUR														
4613		616 MAPLE AV H3K 2H6														
4219		MME CECILE DESCHAMPS														
4619		616 MAPLE AV H3K 2H6														
7001		RAILWAY TRACKS														
7002		TRAVERSEZ														
7003		RAILWAY TRACKS														
1001	12117000	609-611	MAPLE AVE													
2002		18 829			4000	9550	3,00000									
2004		18 P828			910	9550	76500									
2004					510											
2999							4,56500									
3001								2B	1	281	5000	5500	10500	T	R	1
4204		MR PATRICK CONWAY, BLACKSMITH														
4604		609 MAPLE AV H3K 2H5														
1001	12117100	615-617	MAPLE AVE													
2002		18 P828			3010	9550	3,07000									
2002					3428											

CODE	COMPTE	EMPLACEMENT - NOM, PROFESSION, RÉSIDENCE					RECAP	CATEGORIE BÂTIMENT	SCOLAIRE		VALEUR EN DOLLARS			MUNICIPAL	REMARQUES	
		DIV. CAD.	CADASTRE	SUBDIVISION	FRONT	PROFONDEUR			SUPERFICIE	OR-10	TERR. P. C.	TERRAIN	BÂTIMENT			TOTAL
3001	12117100							28	1	281	3400	6600	10000	T R 1		
4202		MME RENE GARIEPY (JEANNE D'ARC GIROUARD)					57	2								
4602		1205 LATOUR V. ST LAURENT H4L 4S5														
1001	12117300															
		621-25 MAPLE AV														
2002					2420	9500						2,29600				
2004					1810	9500						1,50400				
2999												3,80000				
3001								28	1	281	4200	7600	12000	T R 1		
4201		M RICHARD CROMPT, INDUSTRIEL					17	2								
4601		8867 BL LASALLE #223 V LASALLE H8P 1Z7														
1001	12117400															
		635 MAPLE AV														
2002					4000	9550						3,80000				
3001								98	1	281	4200	29550	33750	T C 1		
4213		MME ADEODAT CROMPT (ALICE DUBOIS)					57	2								
4613		6263 BL LASALLE VERDUN H4M 1P0 8472 ave des Rapides V. Lasalle H8P 2V8														
1001	12117500															
		639-41 MAPLE AV														
2002					4200	4500						1,69000				
3001								28	1	281	2100	5900	8000	T R 1		
4201		M MARCEL BRODEUR					18	0								
4601		641 MAPLE H3K 2H5														
4202		M MARC BRODEUR, CHAUFFEUR					18	0								
4602		639 MAPLE H3K 2H5														
7001		MULLINS														
7002		DEBUT DE SOULANGES														
7003		GRAND TRUNK														
1001	12117600															
		1114-22 SOULANGES														
2002					4800	11090						5,31600				
3001								20	1	281	6250	8250	14500	T R 1		
4211		M ERNEST BOURDON, CHAUFFEUR					17	1								
4611		1126 SOULANGES H3K 2L6														

CODE	COMPTE	EMPLACEMENT - NOM, PROFESSION, RÉSIDENCE						C	P	R	C	C	VALEUR EN DOLLARS			MUNICIPAL	REMARQUES
		DIV. CAD.	CADASTRE	SUBDIVISION	FRONT	PROFONDEUR	SUPERFICIE						TERR.	BÂTISSE	TOTAL		
1001	12117700	1126-34	SOULANGES														
2002		10 3056		4800	11090	5,31600											
3001										20	1 281	6250	12750	19000	T R 1		
4211		M ERNEST BOURDON, CHAUFFEUR															
4611		1126 SOULANGES H3K 2L6															
1001	12117800	1138-50	SOULANGES														
2002		10 3057		4800	11090	5,31600											
3001										20	1 281	6250	53750	60000	T R 1		
4202		M GUISEPPE ASTROLOGO, ENTREPRENEUR															
4602		10935 DROUARD H3M 2S2															
4203		M SISTO CONTE, ENTREPRENEUR															
4603		9780 DE LAROCHE H2C 2N8															
1001	12117900	1152-62	SOULANGES														
2002		10 3058		4800	11090	5,31600											
3001										20	2 281	6300	52700	59000	T R 1		
4202		CO OP D HABITATION DES 4 COINS DE POINTE ST CHARLES															
4602		394 DE LA CONGREGATION H3K 2M7 1152 Soulanges H3K 2L6 f. 611 (5-8-80) St.															
1001	12118000	1170-72	SOULANGES														
2002		10 3059		4800	11090	5,31600											
3001										28	1 281	6300	13700	20000	T R 1		
4201		M NICHEL TALBOT, POMPIER															
4601		1592 WOODLAND AV H4E 2J1															
7002		CENTRE															
7003		TRAVERSEZ															
7004		CENTRE															
1001	12118100	1161-67	SOULANGES														
2002		10 3064		4800	10660	5,11200											
3001										20	1 281	6000	9000	15000	T R 1		
4201		M NICHEL TALBOT, POMPIER															
4601		1592 WOODLAND AV H4E 2J1															

CODE	COMPTE	EMPLACEMENT - NOM, PROFESSION, RÉSIDENCE					R	C	D	E	F	G	H	I	J	VALEUR EN DOLLARS			MUNICIPAL	REMARQUES	
		DIV. CAD.	CADASTRE	SUBDIVISION	FRONT	PROFONDEUR										SUPERFICIE	CATÉGORIE BÂTIMENT	SOLAIRE			TERR. P. C.
1001	12118200	1153-55 SOULANGES																			
2002			10 3065		2400	10660					2,55600										
3001													2C	1 2B1	3100	5650	6750	T	R	1	
4201		M ARTHUR MARCEAU, MENUISIER																			
4601		1151 SOULANGES																			
1001	12118300	1151-518 SOULANGES																			
2002			10 3065-A		2400	10660					2,55600										
3001													2C	1 2B1	3100	9500	12600	T	R	1	
4211		M ARTHUR MARCEAU, MENUISIER																			
4611		1151 SOULANGES H3K 2L7																			
1001	12118400	1141-49 SOULANGES																			
2002			10 3066		4800	10660					5,11200										
3001													2D	1 2B1	6200	22800	29000	T	R	1	
4204		M PAUL EMILE BERTRAND, OPERATEUR																			
4604		1145 SOULANGES H3K 2L7																			
1001	12118500	1121-37 SOULANGES																			
2002			10 3067		4800	10660					5,11200										
3001													2D	1 2B1	6200	16800	23000	T	R	1	
4201		M LEOPOLD MAC DONALD, CONCIERGE																			
4601		1129 SOULANGES H3K 2L7																			
1001	12118600	1117 SOULANGES																			
2002			10 3069	1	1620	5560					68800										
2002																					
2004			10 3068	1	1610	5260					87900										
2004																					
2999											1,76700										
3001													2A	1 2B1	2100	3050	5150	T	R	1	
4211		M ADRIEN M DESGROSEILLIERS, CONTREMAITRE																			
4611		1115 SOULANGES H3K 2L7																			

CODE	COMPTE	EMPLACEMENT - NOM, PROFESSION, RÉSIDENCE					REZ-DE-CHAUSSEE	ETAGE	CATEGORIE BÂTIMENT	SCOLAIRE		VALEUR EN DOLLARS			MUNICIPAL	REMARQUES
		DIV. CAD.	CADASTRE	SUBDIVISION	FRONT	PROFONDEUR				SUPERFICIE	PAYS	TERR. P. C.	TERRAIN	BÂTISSE		
1001	12118700	1115 SOULANGES														
2002		10 3068	2		1720	5260							90800			
2004		10 3069	2		1700	5260							87400			
2004					1630											
2999													1,78200			
3001									2A	1	281	2150	3550	5700	T R 1	
4211		M ADRIEN M DESGROSEILLIERS, CONTREMAITRE														
4611		1115 SOULANGES H3K 2L7														
7001		GRAND TRUNK														
7002		DEBUT DE ISLAND														
7003		GRAND TRUNK														
7004		1105-15 ISLAND VOIR 2029 GRAND TRUNK														
1001	12118800	1117-19 ISLAND														
2002		10 P3051			3730	5560							2,06300			
3001									2B	1	251	2600	5900	8500	T R 1	
4201		MME MARCELLE THIBAUT														
4601		1117 ISLAND H3K 2M9														
1001	12118900	1125-49 ISLAND														
2002		10 3050			4800	11090							5,31600			
2004		10 3049			4800	11090							5,31600			
2999													10,63200			
3001									3D	1	251	6250	18750	25000	T R 1	
4203		M MARCEL MERCIER, ENTREPRENEUR														
4603		426 CH ST LOUIS ST ETIENNE DE BEAUHARNOIS JOUS 150														
4204		M DENIS BRIERE, SOUDEUR														
4604		623 RANG ST GEORGES BEAUHARNOIS														
		12118950 Voir P. 255A														
1001	12119000	1155 ISLAND														
2002		10 3048			4800	11090							5,31600			
3001									2D	2	251	6250	98250	94500	T R 5	
4201		L OFFICE MUNICIPAL HABITATION DE MONTRÉAL L														
4601		1152 NOTRE DAME E #378 H2Y 306 384 Lettre (04-0280)A														
1001	12119100	1165 ISLAND														

CERT	EFF	
27/11/80	27/11/80	27/11/80

1 Marcel Mercier
a 12118950

12118900

IFI1

4201 M. Yves Lussier

4601 2196 Boulevard #5 H3K 1Z8
1139 Island H3K-2M9 f. 1222 (8-1-81) P5 (6)

IFI1

4202 Mme. Yves Lussier (Carole Ayers)

4602 2196 Boulevard #5 H3K 1Z8

CAV
1/1/80 1/1/80 1/1/80

12118950

IFI 1

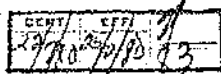
4203 M. Roger Bassi, commis

4603 1143 Coland H3K 2M9

4204 Mme Roger Bassi / Yvonne Durouché

2FI 1

4604 1143 Coland H3K 2M9



CODE	COMPTE	EMPLACEMENT - NOM, PROFESSION, RÉSIDENCE					CATEGORIE BÂTIMENT	SCOLAIRE		VALEUR EN DOLLARS			MUNICIPAL	REMARQUES
		DIV. CAD.	CADASTRE	SUBDIVISION	FRONT	PROFONDEUR		SUPERFICIE	DATE	TERM. P. I. C.	TERRAIN	BÂTIMENT		
2602	12119100	10 3047		4800	11090	5,31600								
3001							20	2 281	6250	101250	107500	T R 5		
4212		OFFICE MUNICIPAL D HABITATION DE MONTRÉAL					97							
4612		152 NOTRE DAME E #378 H2Y 3R6 3R4 <i>Letter (04-02-80) G</i>												
1001	12119200	1175-83 ISLAND												
2002		10 3046		4800	11090	5,31600								
3001							20	1 281	6250	13250	19500	T R 1		
4204		M ULRIC LEGAULT					18							
4604		1181 ISLAND H3K 2H9												
5701		ATT PHILIPPE LEGAULT												
5702		1175 ISLAND H3K 2H9												
1001	12119300	1187/89 ISLAND												
2002		10 P3044		3300	6400	1,78200								
3001							28	1 281	2250	13750	16000	T R 1		
4201		M MARCEL PETRIN, FACTEUR					18							
4601		804 HIBENYIA H3K 2F8-2M9 <i>F. 68 (28-5-80) FO</i>												
7001		1187 Island 1197 ISLAND VOIR 2044 CENTRE												
1001	12119400	LOT ISLAND												
2002		10 3043		5600	9600	6,48000								
3001							78	1 281	13300		13300	T V 1		
4202		MR ERNEST J EKINS, INSURANCE BROKER					1A							
4602		1022 AV ROLLAND VERDUN H4H 2G2												
4203		MRS WILLIAM HENNESSY (STELLA BROWN)					6A							
4603		4730 ST JOSEPH LACHINE H0T 1R4												
1001	12119500	1209-17 ISLAND												
2002		10 3042		5600	9600	6,48000								
3001							20	1 281	6850	9650	16500	T R 1		
4211		MME JEAN LOUIS LUCAS (ALICE LETELLIER)					6A							
4611		1215 ISLAND H3K 3H2 7765 <i>Croissant Salomon Boulevard J4x 152</i> <i>J. 68 (5-8-80) G</i>												

CODE	COMPTE	EMPLACEMENT - NOM, PROFESSION, RÉSIDENCE					SUPERFICIE	* P.C.A. RECOUP	** P.F.C.	CATEGORIE D'IMMEUBLE	SCOLAIRE		VALEUR EN DOLLARS			MUNICIPAL	REMARQUES
		DIV. CAD.	CADASTRE	SUBDIVISION	FRONT	PROFONDEUR					TERR. P.C.	TERRAIN	BÂTISSE	TOTAL			
1001	12119600			1221-33 ISLAND													
2002			10 3029		5330	9800	5,21800										
3001									20	1	281	6500	17000	23500	T R 1		
4204				MR LEO G MC QUILLAN 5/33, MERCHANT				1A	1								
4604				1221 ISLAND H3K 2N2													
4207				MISS MARY A MC QUILLAN 5/33				3A	1								
4210				MISS EILEEN L MC QUILLAN 5/33				3A	1								
4216				MR RAYMOND JOSEPH MC QUILLAN 3/33, MERCHANT				1A	1								
4219				MISS FLORENCE C MC QUILLAN 3/33				3A	1								
4222				MISS GRETTE OLIVE MC QUILLAN 3/33				3A	1								
4225				MISS HAZEL ELIZABETH MC QUILLAN 3/33				3A	1								
4228				MR BASIL F MC QUILLAN 3/33				1A	1								
4231				MISS RUTH MARY MC QUILLAN 3/33				3A	1								
1001	12119700			1235/45 ISLAND													
2002			10 3028		5460	9800	5,22800										
3001									20	1	281	6550	16450	23000	T R 1		
4213				M J A EMILE DUQUETTE				1A	1								
4613				2550 ST CHARLES													
7001				RICHARDSON													
1001	12119800			1263-49 ISLAND													
1002				2047-45 RICHARDSON													
2002			10 P3027		5329	7000	3,73100										
3001									4A	1	281	6200	10300	15500	T R 1		
4204				MISS ELIZABETH L MULLIN				3A	1								
4604				1269 ISLAND H3K 2N4													
1001	12119900			1273-75 ISLAND													
2002			10 3026		5320	9800	5,31800										
2004			10 3018		5320	9800	6,31800										
2999							10,63600										
3001									4A	2	281	12300	20700	34000	T S 1		
4201				ETALAGES W S INC				07	1								
4601				1273 ISLAND H3K 2N4													

CODE	COMPTE	EMPLACEMENT - NOM, PROFESSION, RÉSIDENCE					RECAP	OFFIC	CATÉGORIE RÉGLEMENT	SCOLAIRE		VALEUR EN DOLLARS			MUNICIPAL	REMARQUES
		DIV. CAD.	CADASTRE	SUBDIVISION	FRONT	PROFONDEUR				SUPERFICIE	TERR	P. C.	TERRAIN	BÂTISSE		
1001 1002	12120000	1295-99 ISLAND 2040-44 AUGUSTIN CANTIN														
2002		10 3017		5320	9800	5,31000										
3001								4B	1	201		8950	87150	96100	T R 1	
4207 4607		MR JOHN KOWAL 1/2 1295 ISLAND H3K 2N4						1A	1							
4208 4608		MR DANIEL SPAZUK 1/4, MANUFACTURER 4591 CUMBERLAND AV H4B 2L5						1A	1							
4209 4609		MRS DANIEL SPAZUK (ANNA KOWAL 1/4) 4591 CUMBERLAND AV H4B 2L5						2A	1							
5701		1295 ISLAND <i>1435 Island voir gte. 12093550</i>														
7001 7002 7003 7004 7005		AUGUSTIN CANTIN ST PATRICK <i>DEBUT DE STE MADELEINE 1435 Island voir 2015 St. Patrick</i> <i>LEBEN Debut de Ste-Madeleine</i> <i>Leben</i>														
1001	12120100	355 STE MADELEINE														
2002		18 P199		2250	4800	1,08000										
2004		18 P200		2250	3300	74200										
2999						1,82200										
3001								2A	1	201		2300	4250	6580	T R 1	
4204 4604		MR ANDREW KRILICK, REST KEEPER 353 DE LA CONGREGATION H3K 2H8						1A	1							
1001	12120200	357 STE MADELEINE														
2002		18 P199		2250	4600	1,03000										
2004		18 P200		2250	3300	74200										
2999						1,82200										
3001								2A	1	201		2300	3700	6000	T R 1	
4204 4604		MR ANDREW KRILICK, REST KEEPER 353 DE LA CONGREGATION H3K 2H8						1A	1							
1001	12120300	365 STE MADELEINE														
2002		18 P200		2250	3300	74200										
2004		18 P199		2250	4800	1,08000										
2999						1,82200										
3001								2A	1	201		2300	3700	6000	T R 1	
4204 4604		MR ANDREW KRILICK, REST KEEPER 353 DE LA CONGREGATION H3K 2H8						1A	1							

CODE	COMPTE	EMPLACEMENT - NOM, PROFESSION, RÉSIDENCE						C	D	E	F	G	H	I	J	K	L	VALEUR EN DOLLARS			MUNICIPAL	REMARQUES
		DIV. CAD.	CADASTRE	SUBDIVISION	FRONT	PROFONDEUR	SUPERFICIE											SCOLAIRE	TERR.	BÂTISSE		
4204 4604	12120800	M MAXIME BEAUREGARD, COMMISS																				
		385 STE MADELEINE H3K 2K8																				
1001	12120850	393-395 STE MADELEINE																				
2002		18 P203			2800	8200					2,29600											
3001														28	1	251	2850	5150	8000	T R 1		
4201 4601		MR AUSTIN MC RAE, LABORER																				
4202 4602		109 4E AVENUE VERDUN H4G 2X9																				
		MRS AUSTIN MC RAE (MONA ROSSI)																				
		109 4E AVENUE VERDUN H4G 2X9																				
1001	12120930	397 STE MADELEINE																				
2002		18 P203			2000	8200					1,64000											
3001														24	1	281	2050	5950	8000	T R 1		
4202 4602		M JEAN MAURICE TREMBLAY, CONTREMAITRE																				
		397 STE MADELEINE H3K 2K8																				
1001	12120960	401-403 STE MADELEINE																				
2002		18 P204			2620	8191					2,12900											
2002					2570																	
3001														28	1	281	2650	4400	7050	T R 1		
4211 4611		M GIUSEPPE SANSALONE, JOURNALIER																				
		403 STE MADELEINE H3K 2K8																				
1001	12121030	405 STE MADELEINE																				
2002		18 P204			2180	8191					1,67000											
2002					2230																	
3001														24	1	281	2350	5900	8250	T R 1		
4201 4601		MR WILLIAM O BRIEN, ELEVATOR MECHANIC																				
4202 4602		405 STE MADELEINE H3K 2K8																				
		MISS MARY KEARNEY, KEYPUNCH OPERATOR																				
		2412A ROBIDOUX V LA SALLE H8N 167																				

VERSC

12121030

1961

H. Douglas Kennedy - Driver

365 7th St. W. #2608

405 St. Modeste St. #26-218 E681 (339-20) ~~211~~

CRAT	EFF.	DATE
2/13/61	2/13/61	6/9/61

CODE	COMPTE	EMPLACEMENT - NOM, PROFESSION, RÉSIDENCE					CATEGORIE BÂTIMENT	SCOLAIRE		VALEUR EN DOLLARS			MUNICIPAL	REMARQUES	
		DIV. CAD.	CADASTRE	SUBDIVISION	FRONT	PROFONDEUR		SUPERFICIE	DATES	TERR. P. C.	TERRAIN	BÂTISSÉ			TOTAL
1001	12121060	411-413 STE MADELEINE													
2002		18 P205			2500	8191									
2002					18R	7591									
3001							28	1	281	2400	20100	22500	T R 1		
4204		M AGOSTINO SLUNDERS, OUVRIER													
4604		411 STE MADELEINE H3K 2K8													
1001	12121150	415-417 STE MADELEINE													
2002	A. 3152P	18 P205			2300	7591									
2002	23-01-00				2430										
3001							28	1	281	2150	9250	11500	T R 1		
4212		M LORENZO LOPRESTI, JOURNALIER													
4612		415 STE MADELEINE H3K 2K8													
1001	12121200	421-29 STE MADELEINE													
2002		18 P206			4800	7600									
3001							20	1	281	4550	15450	20000	T R 1		
4204		M HENRI BEAUCHAMP, COMMISS													
4604		421 STE MADELEINE H3K 2K8													
1001	12121300	433 STE MADELEINE													
2002		18 P207			2592	7600									
3001							2A	1	281	2450	5800	8250	T R 1		
4204		MR ALEXANDER HAMILTON													
4604		433 STE MADELEINE H3K 2K8													
1001	12121400	439-41 STE MADELEINE													
2002		18 P207			2208	7600									
3001							2A	1	281	2100	4850	6950	T R 1		
4212		M GILLES FYFE, POMPIER													
4612		439 STE MADELEINE H3K 2K8													

12121300

8A J1

From Michael A. Hamilton (Kathy A. Johnson)
(Lucas)

433 St. Madeleine H3K 2K8

37/18/19
18/19

12121150

3A J1

4201 Mlle Margie Laporte, clerk

4601 415 St. Madeleine H3K 2K8

12010 AV ANDRÉ DUMAS 416-373

F1222 (12/11/61)

11/18/19
18/19

CODE	COMPTE	EMPLACEMENT - NOM, PROFESSION, RÉSIDENCE					MÉTRES	MÉTRES	MÉTRES	MÉTRES	MÉTRES	MÉTRES	VALEUR EN DOLLARS				MUNICIPAL	REMARQUES
		DIV. CAD.	CADASTRE	SUBDIVISION	FRONT	PROFONDEUR							SUPERFICIE	CATÉGORIE BÂTIMENT	SCOLAIRE	TERR. P. C.		
1001	12121450	ARR DE 439 STE MADELEINE																
2002		18 P207			2220	2000	44400											
3001																		
4211		LA VILLE DE MONTRÉAL SERVICE DES IMMEUBLES																
4611		275 NOTRE DAME E																
4001		EXPROPRIÉ POUR FINS DE RUELLES																
1001	12121500	445-47 STE MADELEINE																
2002		18 P206			2580	7600	1,96200											
2002					2620													
3001																		
4201		MME RENE GRÉNIER (MARGUERITE MOREL)																
4601		447 STE MADELEINE H3K 2K8																
1001	12121600	449 STE MADELEINE																
2002		18 P208			2239	7600	1,70700											
2002					2183	IRR												
3001																		
4211		MME ALFRED DIONNE (GRACIA DE GUISE)																
4611		449 STE MADELEINE H3K 2K8																
1001	12121700	455-57 STE MADELEINE																
2002		18 P209			2800	7600	2,12800											
3001																		
4202		M MARCEL SIMARD, MENUISIER																
4602		6965 HURTEAU H4E 2Y8																
4203		M ROBERT SIMARD, ENTREPRENEUR																
4603		5628 ST PATRICK H6 H4E 1B2																
1001	12121750	PTIE ARR DE 455-57 STE MADELEINE																
2002		18 P209			2000	IRR	2,48000											
2002					4800	9600												
3001																		

CERT.	EFF.
22-10-80	1-7-79
	96

CODE	COMPTE	EMPLACEMENT - NOM, PROFESSION, RÉSIDENCE					* P R O P R I É T É P U B L I C E	* R É F É R E N C E	C A T É G O R I E D E L 'I M M E U B L E	SCOLAIRE			VALEUR EN DOLLARS			M U N I C I P A L	R E M A R Q U E S	
		DIV. CAD.	CADASTRE	SUBDIVISION	FRONT	PROFONDEUR				SUPERFICIE	SE-PR	TERR.	P. C.	TERRAIN	BÂTIMENT			TOTAL
4211 4611 6001	12121750	LA VILLE DE MONTRÉAL SERVICE DES IMMEUBLES 275 NOTRE DAME E EXPROPRIÉ POUR FINS DE RUELLES																
1801 2002 3001	12121800	467 STE MADELEINE 18 P210					2400	9600	2,30400									
4201 4601		M YVON DUBUC, OPERATEUR 467 STE MADELEINE H3K 2K8								2A	1	2B1	2900	12200	15100	T	R	1
1001 2002 2002 3001	12121850	471 STE MADELEINE 18 P210					2030 2070	5400	1,11700									
4201 4601		ST LOUIS INVESTMENT CORP 50 BL CREMAZIE O #919 H2P 1B2								2A	2	2B1	1400	8150	9550	T	R	1
1001 2002 2002 2004 2999 3001	12121930 A-4768 21380	473 STE MADELEINE 18 P210					317 2450	IRR	1,21400									
2004 2999 3001		18 P211					200	4300	8600									
4201 4601		M LUCIEN RINARD, CAMIONNEUR 560 DE LA CONGREGATION H3K 2H9								2A	1	2B1	1650	3050	4700	T	R	1
1001 2001 2002 2002 2999 3001	12121940	477 STE MADELEINE 18 P210 18 P211					033 3000 2200	5400 IRR IRR	1800 2,31200 2,33000									
4201 4601		M HUBERT BEDARD 477 STE MADELEINE H3K 2K8								2A	1	2B1	2900	3450	6350	T	R	1

VERSO

12/2 1930

IFI

4202 M. Hubert Bidard

4602 477 Ste Madeleine H3K 2K8

11/3/102/110 Rem

CODE	COMPTE	EMPLACEMENT - NOM, PROFESSION, RÉSIDENCE						CATEGORIE BÂTIMENT	SCOLAIRE		VALEUR EN DOLLARS				MUNICIPAL	REMARQUES
		DIV. CAD.	CADASTRE	SUBDIVISION	FRONT	PROFONDEUR	SUPERFICIE		CLASSE	TERR. P. C.	TERRAIN	BÂTISSÉ	TOTAL			
1001	12122050	481	STE MADELEINE													
2002		18	P211		1860	IRR	2,21000									
2002					2400	9600										
3001								2A	1	281	2750	4100	6850	T	R	1
4201		M	LEOPOLD DES ORMIERS, CONCIERGE													
4601			5277 AV. DE L'ESPLANADE H27-276													
			481 Ste Madeleine H3K 315 F681 (13/12/79) 02.													
1001	12122100	487-91	STE MADELEINE													
2002		18	P212		IRR	IRR	3,96500									
3001								2C	1	281	5000	9600	14600	T	R	1
4204		MR	NECK DERJUGA, COOK													
4604			489 STE MADELEINE H3K 2K8													
7001			495-99 STE MADELEINE VOIR 1886 FAVARD													
1001	12122200	503-09	STE MADELEINE													
1002			1885 FAVARD													
2002		18	P241		4800	7000	3,36000									
3001								4A	1	281	5150	12350	19500	T	R	1
4201		M	ROGER MEUNIER, ADM													
4601			1678 BL ST JOSEPH H2J 1M9													
4202		M	JACQUES MARSEN, ARCHITECTE													
4602			3902 PLACE GUAY H4C 1G3													
											5150	31950	37100			
1001	12122300	511	STE MADELEINE													
2002		18	P201		2380	9600	2,50400									
2002					2400											
3001								2A	1	281	3000	7450	10450	T	R	1
4212		MRS	TERENCE J MC KEOWN (SARAH R MORTON)													
4612			511 STE MADELEINE H3K 2L1													
1001	12122400	515-17	STE MADELEINE													
2002		18	P262		2440	9600	2,90400									
2002					2400											
3001								2B	1	281	2900	3400	6300	T	R	1

CERT.	EFF.
31/02	17.77.96

CODE	COMPTE	EMPLACEMENT - NOM, PROFESSION, RÉSIDENCE						RECEP	RECEP	RECEP	RECEP	RECEP	SCOLAIRE		VALEUR EN DOLLARS			MUNICIPAL	REMARQUES		
		DIV. CAD.	CADASTRE	SUBDIVISION	FRONT	PROFONDEUR	SUPERFICIE						TERR.	P. C.	TERRAIN	DATISSE	TOTAL				
4211 4611	12122400	MR JOHN MARANDO, MOULDER																			
		1472 MOREAU V LASALLE																			
1001 2002 3001	12122500	521 STE MADELEINE																			
		18 P263			2400	9600															
4202 4602		MRS ROBERT DELAGE (DEIRDRE WHITFORD)																			
		2651 COLERAIN, H3K 1S6 521, Ste Madeleine, H3K 2L1																			
1001 2002 3001	12122600	525-27 STE MADELEINE																			
		18 P263			2400	9600															
4201 4601 4202 4602		MR JOSEPH A NUARA																			
		527 STE MADELEINE H3K 2L1																			
		MRS JOSEPH A NUARA (MARGARET JARRET)																			
		527 STE MADELEINE H3K 2L1																			
1001 2002 3001	12122650	529-531 STE MADELEINE																			
		18 P264			2630	9591															
4213 4613		M JACQUES VANASSE, MENUISIER																			
		531 STE MADELEINE H3K 2L1																			
1001 2002 3001	12122750	535 STE MADELEINE																			
		18 P264			1065	9591															
4211 4611		Mlle LAURETTE GIRALDEAU																			
		531 STE MADELEINE H3K 2L1																			
1001 2002	12122800	537 STE MADELEINE																			
		18 P265			1650	9600															

CODE	COMPTE	EMPLACEMENT - NOM, PROFESSION, RÉSIDENCE					MÉTRES	MÉTRES	MÉTRES	MÉTRES	MÉTRES	CATEGORIE BÂTIMENT	SCOLAIRE		VALEUR EN DOLLARS			MUNICIPAL	REMARQUES	
		DIV. CAD.	CADASTRE	SUBDIVISION	FRONT	PROFONDEUR							SUPERFICIE	TERR.	TERR. P. C.	TERRAIN	BÂTISSSE			TOTAL
3001	12122800										2A	1	251	2000	4350	6350	T R 1			
4204		MR WALTER BOND, CARMAN																		
4604		537 STE MADELEINE H3K 2L1																		
1001	12122900																			
2002					3300	9600				3,16800										
3001											2A	2	281	3950	8100	12050	T R 1			
4204		CANADIAN LEGION OF B E SERVICE PTE ST CHARLES BRANCH #727																		
5701		ATT R J SCALES																		
5702		543 STE MADELEINE																		
1001	12122950																			
2002					2967	9591				2,84600										
3001											2B	1	251	3550	5950	9500	T R 1			
4204		MR STANISLAW GOLESZNY, DRAFTSMAN																		
4604		549 STE MADELEINE H3K 2L1																		
1001	12123000																			
2002					1628	9591				1,75400										
3001											2A	1	251	2200	2400	4600	T R 1			
4204		MR LUDOMIR JORDANOV, COOK																		
4604		555 STE MADELEINE H3K 2L1																		
1001	12123100																			
2002					1500	9600				1,44000										
3001											2A	1	251	1800	4250	6050	T R 1			
4201		MR CARL KATZ																		
4601		6580 MAC DONALD HAMPSSTEAD H3K 2R4																		
1001	12123200																			
2002					3300	9600				3,16800										

CODE	COMPTE	EMPLACEMENT - NOM, PROFESSION, RÉSIDENCE						CATEGORIE BÂTIMENT	SCOLAIRE		VALEUR EN DOLLARS			MUNICIPAL	REMARQUES	
		ION CAG.	CADASTRE	SUBDIVISION	FRONT	PROFONDEUR	SUPERFICIE		DATE	TERR. P. C.	TERRAIN	BÂTIMENT	TOTAL			
3001	12123200							2B	1	281	3750	11050	15000	T R 1		
4203		M CLAUDE FRECHETTE						1P								
4603		705 LACASSE H4C 249 2000 <i>Salt H4C 236</i>														
4204		MME CLAUDE FRECHETTE (LOUISE PLOUFFE)						1P								
4604		705 LACASSE H4C 249 2000 <i>Salt H4C 236 F691 18-7-80 J.L.</i>														
1001	12123300	565-67 STE MADELEINE														
2002		18 268			4900	9600	14,60800				5,750	24,750	30,500			
3001								2B	1	281	5750	1000	6750	T R 1		
4201		MR GERALD MAC KENZIE, OPERATOR						1A								
4601		2060 ELMHURST AV 03 H4B 144 2100 <i>Brendel Boulevard, H4B 2W8</i>														
1001	12123350	575-677 STE MADELEINE														
2002		18 P269			2116	9600	2,06200									
2002					2158	IRR										
3001								2B	1	281	2600	5400	8000	T R 1		
4204		MRS HENRY S QUART (JOSE MARY DINAN)						1A								
5701		ATT. M H D QUART														
5702		300 LANSDOWNE AV #62 WESTMOUNT H3Z 2L4														
1001	12123450	579-81 STE MADELEINE														
2002		18 P269			2680	IRR	2,54600									
2002					2642	9600										
3001								2B	1	281	3200	5800	9000	T R 1		
4204		M VIKTOR SENJENOV, SHEET METAL WORKER						1P								
4604		501 STE MADELEINE H3K 2L1 579 Ste. Madeleine H3K 2L1 F.681 (26-11-79) F.O.														
1001	12123500	687-91 STE MADELEINE														
2002		18 270			3840	9600	3,68000									
3001								2C	1	281	9600	17300	21900	T R 1		
4201		MME VILMOND BOUREAULT (GEORGETTE DAGENAIS)						2P								
4601		589 STE MADELEINE H3K 2L1														
7001		WELLINGTON														


CODE	COMPTE	EMPLACEMENT - NOM, PROFESSION, RÉSIDENCE						Rég. 104	Rég. 105	Rég. 106	Rég. 107	Rég. 108	Rég. 109	Rég. 110	Rég. 111	Rég. 112	VALEUR EN DOLLARS			MUNICIPAL	REMARQUES	
		DIV. CAD.	CADASTRE	SUBDIVISION	FRONT	PROFONDEUR	SUPERFICIE										SCOLAIRE	TERR.	TOTAL			
1001	12123600	LOT STE MADELEINE																				
2002		10	P3121		4860	4796	2,02300															
2002					2664	3500																
2004		10	3120		2664	1280	17000															
2004						000																
2006		18	P845		2196	IRR	85800															
2006					5060	1664																
2008		18	P846		2196	1296	14200															
2008						000																
2999							3,19300															
5001										7A	1	261	3500			3500	T	V	1			
4201		M ANDRE ST ONGE																				
4601		2020 CR DE LA MARQUISE BROSSARD																				
		3077 Wellington, Verdun, H4G 1S9																				
		CENT. EFF.																				
		10/10/79																				
1001	12123650	621-623 STE MADELEINE																				
2002		10	P3119		2400	5968	1,56000															
2002						7072																
2004		18	P847		2400	IRR	91600															
2999							2,47600															
3001										2B	1	281	2700	7300	10000	T	R	1				
4203		M DANIEL LARACHE, AGENT DE SECURITE																				
4603		4295 STE EMILIE H4C 2A6																				
1001	12123750	629-631 STE MADELEINE																				
2002		10	P3119		2400	7032	1,81500															
2002						8100																
2004		18	P847		2400	IRR	66400															
2999							2,47900															
3001										2B	1	281	2750	4250	7000	T	R	1				
4202		M JEAN LOUIS BOUCHER, COMMIS																				
4602		1223 ROPERY H3K 2W9																				
4203		MME JEAN LOUIS BOUCHER (MADELEINE TERRAULT)																				
4603		1223 ROPERY H3K 2W9																				
1001	12123800	635-637 STE MADELEINE																				
2002		10	P3118		2388	8099	1,97200															
2002						9000																
2004		18	P848		2500	1649	24300															
2004						590																
2999							2,21500															

12125850

IFI

H202 200 Claude Bergeron, confiné

H202 2412 St Charles HSR 155



CODE	COMPTE	EMPLACEMENT - NOM, PROFESSION, RÉSIDENCE						P.C.	P.S.	P.F.	P.C.	SCOLAIRE			VALEUR EN DOLLARS			MUNICIPAL	REMARQUES	
		DIV. CAD.	CADASTRE	SUBDIVISION	FRONT	PROFONDEUR	SUPERFICIE					AN	TER	P.C.	TERRAIN	BÂTISSE	TOTAL			
4211 4311	12124030	THE GRAND TRUNK RAILWAY CO OF CANADA, OPERATED BY CANADIAN NATIONAL RAILWAYS						9A	1											
5701 5702		ATT. TAX COMMISSIONER P O BOX 8100 MONTREAL H3C 3N4																		
1001	12124040	LOT ARR STE MADELEINE																		
2002 2002		10 P851		2397	6500	1,22300														
3001					2990							70	2	2B1	1050		1050	T C 1		
4211 4311		THE GRAND TRUNK RAILWAY CO OF CANADA, OPERATED BY CANADIAN NATIONAL RAILWAYS						9A	1											
5701 5702		ATT. TAX COMMISSIONER P O BOX 8100 MONTREAL H3C 3N4																		
1001	12124050	LOT STE MADELEINE																		
2002 2002		10 P3116		4796	11755	4,37800														
3001					6800							70	2	2B1	3850		3850	T C 1		
4211 4311		THE GRAND TRUNK RAILWAY CO OF CANADA, OPERATED BY CANADIAN NATIONAL RAILWAYS						9A	1											
5701 5702		ATT. TAX COMMISSIONER P O BOX 8100 MONTREAL H3C 3N4																		
1001	12124060	LOT ARR STE MADELEINE																		
2002 2002		10 P852		2397	2950	20500														
3001					000							70	2	2B1	250		250	T C 1		
4211 4311		THE GRAND TRUNK RAILWAY CO OF CANADA, OPERATED BY CANADIAN NATIONAL RAILWAYS						9A	1											
5701 5702		ATT. TAX COMMISSIONER P O BOX 8100 MONTREAL H3C 3N4																		
1001	12124070	LOT STE MADELEINE																		
2002 2002		10 P3115		4796	6500	1,99000														
3001					1800							70	2	2B1	1750		1750	T C 1		

CODE	COMPTE	EMPLACEMENT - NOM, PROFESSION, RÉSIDENCE						P.C. 345 REVISÉ	P.C. 346 REF-C	CATEGORIE BÂTIMENT	SCOLAIRE		VALEUR EN DOLLARS			MUNICIPAL	REMARQUES
		DIV. CAD.	CADASTRE	SUBDIVISION	FRONT	PROFONDEUR	SUPERFICIE				TAUX	TERR.	TERRAIN	BÂTISSE	TOTAL		
4211 4311	12124070	THE GRAND TRUNK RAILWAY CO OF CANADA, OPERATED BY CANADIAN NATIONAL RAILWAYS						NA	1								
5701 5702		ATT TAX COMMISSIONER P O BOX 8100 MONTREAL H3C 3N4															
1001 2002 2002 3001	12124080	LOT STE MADELEINE 10 P3114 1800 1800 16200 000									7D	2	251	150		160	T R 1
4211 4311		THE GRAND TRUNK RAILWAY CO OF CANADA, OPERATED BY CANADIAN NATIONAL RAILWAYS						NA	1								
5701 5702		ATT TAX COMMISSIONER P O BOX 8100 MONTREAL H3C 3N4															
7001 7002 7003		VOIES DU C N R DEBUT DE CONGREGATION DE LA VOIES DU C N R															
1001 2002 3001	12124600	630 DE LA CONGREGATION 18 P849 1740 9000 1,57500									2A	1	251	1750	14050	17800	T R 1
4204 4604		M JOHN KOZDRON, ENTREPRENEUR 630 DE LA CONGREGATION H3K 2J2						18	1								
1001 2002 3001	12124700	626 DE LA CONGREGATION 18 P849 IRR IRR 2,11500									2A	1	251	2350	13600	5950	T R 1
4212 4612		MRS CLYDE LESLIE DUNCAN (ISABELLA FLEMING) 626 DE LA CONGREGATION H3K 2J2						2A	1								
1001 2002 2003 2004 2999 3001	12124800	622-624 DE LA CONGREGATION 18 843 1 3300 4890 1,54200 3240 18 849 1 IRR IRR 91800 2,51000									2B	1	251	2750	4750	7500	T R 1

121250-00

1012

4201 H. Gunter Sports, Engineer

4601 3143 St. Antoine O. Westmount

1122 1409

CERT.	EXP.
15-9-80	15-5-80

950

CODE	COMPTE	EMPLACEMENT - NOM, PROFESSION, RÉSIDENCE						C	M	R	S	C	VALEUR EN DOLLARS			MUNICIPAL	REMARQUES
		DIV. CAD.	CADASTRE	SURDIVISION	FRONT	PROFONDEUR	SUPERFICIE						TERRAIN	BÂTISSE	TOTAL		
4212 4612	12125300	M LUCIEN PINARD, CANTONNEUR 540 DE LA CONGREGATION H3K 2H9															
1001	12125350	552-50 DE LA CONGREGATION															
2002 2002		18 P278		2300	9600	2,23200											
3001				2350													
4204 4604		MME LAURENT HOULE (PAULINE MARION) 550 DE LA CONGREGATION H3K 2H9															
1001	12125450	548-546 DE LA CONGREGATION															
2002 2002		18 P278		2500	9670	2,38000											
3001				2450													
4201 4601		MR GEORGIOS RIGAS, CUTTER 548 DE LA CONGREGATION H3K 2H9															
4202 4602		MRS GEORGIOS RIGAS (ELENI SAVOPOULOU) 548 DE LA CONGREGATION H3K 2H9															
1001	12125500	540-42 DE LA CONGREGATION															
2002 2002		18 P279		2700	9600	2,59200											
3001																	
4211 4611		M CLAUDE FALCON, CONTREMAITRE 85 BOURGEOIS GRANBY J2G 868 167 Cardinal, Ville-Marie, St. Paul d'Abbotsford J2G 1A0 F.681 (28-5-80) Fo															
1001	12125600	538/36 DE LA CONGREGATION															
2002 12/80	A-40635	18 P279		2160	9600	2,06400											
3001																	
4213 4613		M PIERRE PAUL GARIÉPY, BOUCHER 536 DE LA CONGREGATION J2G 2K0 H3K 2H9															
1001	12125700	532-34 DE LA CONGREGATION															

CERT.	EFF.	
24/1/80	1/1/80	75

12125600

IFTI

4301 M. Marché Haute-Paroisse

4601 552 Rue La Congrégation H3K 2H9

2/1/80 - 2/1/80
1/1/80 - 1/1/80

CODE	COMPTE	EMPLACEMENT - NOM, PROFESSION, RÉSIDENCE						C	D	E	F	G	H	I	J	K	L	VALEUR EN DOLLARS			MUNICIPAL	REMARQUES			
		DIV. CAD.	CADASTRE	SUBDIVISION	FRONT	PROFONDEUR	SUPERFICIE											SCOLAIRE	TERRAIN	BÂTISSE			TOTAL		
2002	12125700	18 280			4800	9600	4,60800																		
3001																									
4204		M ALFRED ROY, MÉCANICIEN																							
4604		532 DE LA CONGREGATION H3K 2H9																							
1001	12125800	514-16 DE LA CONGREGATION																							
2002		18 281	4		2800	IRR	2,49000																		
3001																									
4204		MR ALFRED WRIGHT, FIREMAN																							
4604		516 DE LA CONGREGATION H3K 2H9																							
1001	12125900	510-14 DE LA CONGREGATION																							
2002		18 281	6		2120	4030	86500																		
2004		18 281	5		390	270	1000																		
2006		18 281	7		1710	3170	84200																		
2008		18 281	9		2480	2450	60800																		
2010		18 282	6		510	4030	20500																		
2012		18 282	5		520	270	1400																		
2999							2,23400																		
3001																									
4204		MME ROSA MORIN																							
4604		510 DE LA CONGREGATION H3K 2H9 60 BELLEURE MONTREAL-EST #18 SC5 2691-18-7-80																							
1001	12126000	500/06 DE LA CONGREGATION																							
1002		1853/57 FAVARD																							
2002		18 282	7		4300	4290	1,64600																		
3001																									
4204		M ROGER COMTOIS, PROFESSEUR																							
4604		BOITE POSTALE 130 OUTREMONT H2V 4M8																							
5701		ATT RHEAL REALTIES M ABRAMS																							
5702		5456 SHERBROOKE O #3 H4A 1W7																							
7001		FAVARD																							
1001	12126200	474-88 DE LA CONGREGATION																							
2002		18 215			4600	4800	2,30400																		

CODE	COMPTE	EMPLACEMENT - NOM, PROFESSION, RÉSIDENCE						C	D	E	F	G	H	I	VALEUR EN DOLLARS			MUNICIPAL	REMARQUES	
		DIV. CAD.	CADASTRE	SUBDIVISION	FRONT	PROFONDEUR	SUPERFICIE								TERRAIN	BÂTISSE	TOTAL			
3001	12126200												4A	1	281	3600	22400	26000	T. R. 1	
4211		M																		
4611																				
7001																				
1001	12126300																			
2002																				
3001																				
4212		M																		
4612																				
1001	12126400																			
2002																				
3001																				
4201		M																		
4601																				
1001	12126500																			
2002																				
3001																				
4201		MR																		
4601																				
1001	12126600																			
2002																				
3001																				
4211		M																		
4611																				
4212		MME																		
4612																				
1001	12126700																			

CODE	COMPTE	EMPLACEMENT - NOM, PROFESSION, RÉSIDENCE					RÉG. MONTREAL	RÉG. MONTR	CATEGORIE BÂTIMENT	SCOLAIRE		VALEUR EN DOLLARS			MUNICIPAL	REMARQUES
		DIV. CAD.	CADASTRE	SUBDIVISION	FRONT	PROFONDEUR				SUPERFICIE	TERR.	TERR. P. C.	TERRAIN	BÂTISSE		
2002	12126700	18 218			4800	9600	4,60800									
3001								2A	1 251		5750	6050	11800	T R 1		
4211		MRS BENJAMIN DIXON (SORHIE MC COO) 466 DE LA CONGREGATION H3K 2H7							2A	1						
4411																
1001	12126800	452 DE LA CONGREGATION														
2002		18 219	2		2130	9600	2,04400									
3001								2A	1 251		2950	5100	7450	T R 1		
4201		M EDWARD LAXTON, OPERATEUR 452 DE LA CONGREGATION H3K 2H7														
4601																
1001	12126900	448-450 DE LA CONGREGATION														
2002		18 219	1		2670	9600	2,56300									
3001								2B	1 251		3200	6800	10000	T R 1		
4201		M ARTHUR OLIER BAYARD, ING STAT 448 DE LA CONGREGATION H3K 2H7														
4202		MME A OLIER BAYARD (CARMEN BLONQIN) 448 DE LA CONGREGATION H3K 2H7														
4602																
1001	12126950	446 DE LA CONGREGATION														
2002	A43357	18 P220			1600	9590	1,53400									
3001	23-4-80							2A	1 251		1900	3600	5500	T R 1		
4201		MME LORENZO CALDARELLA (TERESA ANNIBALE) VERSO 446 DE LA CONGREGATION H3K 2H7														
4601																
1001	12127030	444 DE LA CONGREGATION														
2002		18 P220			1600	9590	1,53400									
3001								2A	1 251		1900	4700	6600	T R 1		
4204		M RAOUL LAMOUREUX, JOURNALIER 1880 FAVARD H3K 1Y6														
4604																

12126950

IFI

4202 M. Michel Thibault, journaliste

4602 5095 Bourbonnière #3 HIX 2117

446 De LA CONGREGATION H3K2H7 2FI1

4203 Mme Michel Thibault (Bourbonnière program)

4603 5095 Bourbonnière #3 HIX 2117

446 De LA CONGREGATION H3K2H7

(1621 2/14/80 Sh)

EST. 517
11/80 7/10 86M

CODE	COMPTE	EMPLACEMENT - NOM, PROFESSION, RÉSIDENCE					CATEGORIE BÂTIMENT	SCOLAIRE		VALEUR EN DOLLARS			MUNICIPAL	REMARQUES	
		DIV. CAD.	CADASTRE	SUBDIVISION	FRONT	PROFONDEUR		SUPERFICIE	CLASSE	TERR. P. C.	TERRAIN	BÂTISSE			TOTAL
1001	12127060	442 DE LA CONGREGATION													
2002		16 P220			1596	9591	1,53000								
3001								28	1	281	1900	4100	6000	T R 1	
4204		M RAUL LAMCUREUX, JOURNALIER													
4604		1880 FAVARO HJK 1Y6													
1001	12127100	440 DE LA CONGREGATION													
2002		16 P221			4800	9600	4,40800								
3001								28	1	281	5750	11250	17000	T R 1	
4202		Mlle FRANCOISE DUGUAY, SECRETAIRE													
4602		440 DE LA CONGREGATION HJK 2H7													
1001	12127200	424-30 DE LA CONGREGATION													
2002		18 P222			3910	7600	3,82400								
3001								20	1	281	4,800 4600	34,500 9200	41,300 14000	T R 1	
4201		M PIETRO SIGGIA, JOURNALIER													
4601		410 DE LA CONGREGATION HJK 2H7													
1001	12127300	422-14 DE LA CONGREGATION													
2002		18 P222			817	9591	78400								
2004		18 P223			3096	9591	2,92500								
2004					3005		3,70900								
2999															
3001								20	1	281	4450	35350	40000	T R 1	
4201		M ROLLAND LABELLE, CHAUFFEUR													
4601		365 DE LA CONGREGATION HJK 2H8 764 rue Victoria, Greenfield Park 1.681(13-3-80)													
1001	12127350	410 DE LA CONGREGATION													
2002		19 P223	1		1718	9591	1,68300								
2002					1795										
2004		16 P224	1		1900	9591	1,82200								
2999							3,50500								
3001								20	1	281	4400	30600	35000	T R 1	

CERT.	EFF.
22-10-80	1-5-75
	96

CODE	COMPTE	EMPLACEMENT - NOM, PROFESSION, RÉSIDENCE						C	R	S	C	C	C	C	VALEUR EN DOLLARS			MUNICIPAL	REMARQUES	
		DIV. CAD.	CADASTRE	SUBDIVISION	FRONT	PROFONDEUR	SUPERFICIE								TERRAIN	BÂTIMENT	TOTAL			
1001	12127700	366-76 DE LA CONGREGATION																		
2002		18 227			4796	9591	4,60000													
2004		18 P226			983	9591	94400													
2999							5,54400													
3001																				
4201		M FOUAD SARROUF, ENTREPRENEUR																		
4601		5910 LAURENT BENOIT ST HUBERT J3Y 6K3																		
4202		M FOUAD HANNA																		
4602		5900 LAURENT BENOIT ST HUBERT J3Y 6K3																		
1001	12127800	350-364 DE LA CONGREGATION																		
2002		18 229			9058	4800	4,34400													
2004		18 228			9058	4800	4,34400													
2999							8,68800													
3001																				
4201		M FOUAD SARROUF, ENTREPRENEUR																		
4601		5910 LAURENT BENOIT ST HUBERT J3Y 6K3																		
4202		M FOUAD HANNA																		
4602		5900 LAURENT BENOIT ST HUBERT J3Y 6K3																		
7001		LEBER																		
7002		TRAVERSEZ																		
7003		LEBER																		
1001	12127900	353 DE LA CONGREGATION																		
1002		1827 LEBER																		
2002		18 230			4800	9600	4,60800													
2004		18 231			4800	9600	4,60800													
2999							9,21600													
3001																				
4204		MR ANDREW KRILICK, GROCIER																		
4604		353 DE LA CONGREGATION H3K 2H8																		
6301		RESERVE EN PARTIE AUX FINS DE MINI PARC EMP 18-1-78																		
1001	12127950	365-49 DE LA CONGREGATION																		
2002		18 P232			2200	9600	2,11200													
3001																				
4201		M ROLLAND LABELLE																		
4601		365 DE LA CONGREGATION H3K 2H8																		

CERT.	EFF.
31/3/79	1/7/79
	69

CERT.	EFF.
31/3/79	1/7/79
	69

CERT.	EFF.
30/3/80	1/4/80
	95

CODE	COMPTÉ	EMPLACEMENT - NOM, PROFESSION, RÉSIDENCE						C	R	S	C	SCOLAIRE		VALEUR EN DOLLARS			MUNICIPAL	REMARQUES
		DIV. CAD.	CADASTRE	SUBDIVISION	FRONT	PROFONDEUR	SUPERFICIE					PAIS	TER. P. C.	TERRAIN	BÂTIMENT	TOTAL		
1001	12128050	371-81 DE LA CONGREGATION																
2002		18 P233			3860	9600												
2004		18 P232			2600	9600												
2999																		
3001											2D	1 281	7750	13750	21500	T R 1		
4211		MRS OSCAR LUKER (JESSIE F DEANS)																
4611		371 DE LA CONGREGATION H3K 2H8																
1001	12128100	387 DE LA CONGREGATION																
2002		18 P233			960	9600												
2004		18 P234			1930	9600												
2999																		
3001											2A	1 281	3500	4600	8100	T R 1		
4204		M. HERY GERMAIN, CHAUFFEUR																
4604		387 DE LA CONGREGATION H3K 2H8																
1001	12128150	391 DE LA CONGREGATION																
2002		18 P234			1967	9600												
3001											2A	1 281	2350	9650	12000	T R 1		
4201		MR ROBERT RYAN																
4601		391 DE LA CONGREGATION H3K 2H8																
1001	12128210	395 DE LA CONGREGATION																
2002		18 P234			908	9600												
2004		18 P235			1016	9600												
2999																		
3001											2A	1 281	2300	6700	9000	T R 1		
4201		M. JACQUES SAVOIE, COUVREUR																
4601		395 DE LA CONGREGATION H3K 2H8																
1001	12128220	401 DE LA CONGREGATION																
2002		18 P235			1863	9600												
3001											2A	1 281	2350	6750	9000	T R 1		

CODE	COMPTE	EMPLACEMENT - NOM, PROFESSION, RÉSIDENCE						C	D	E	F	G	H	I	J	VALEUR EN DOLLARS			K	L	REMARQUES	
		DIV. CAD.	CADASTRE	SUBDIVISION	FRONT	PROFONDEUR	SUPERFICIE									CATÉGORIE BÂTIMENT	SCOLAIRE	TERR. P. C.				TERRAIN
3001	12128400												6B	1	281	3550		3550	203	1642		
4201		LA VILLE DE MONTRÉAL SERVICE DES IMMEUBLES						97														
4601		275 NOTRE DAME E H2Y 1G6																				
1001	12128500																					
2002		LOT DE LA CONGREGATION																				
3001																						
4201		M ROGER BERTRAND, JOURNALIER																				
4601		2370 RUSHBROOKE H3K 1T3																				
1001	12128600																					
2002		439-441 DE LA CONGREGATION																				
3001																						
4201		MR WILLIAM MARCOTTE, CARMAN																				
4601		408 SEBASTOPOL H3K 2H3 441 Congregation H3K 2H7 F.681 18-6-80																				
1001	12128700																					
2002		443-445 DE LA CONGREGATION																				
3001																						
4201		MR WILLIAM MARCOTTE, CARMAN																				
4601		408 SEBASTOPOL H3K 2H3 441 Congregation H3K 2H7 F.681 18-6-80																				
1001	12128800																					
2002		447-449 DE LA CONGREGATION																				
3001																						
4201		MR ALPHONSE BEAUDIN (RITA SANGOLLO)																				
4601		205 AV LABONTE LONGUEUIL J4N 2P8																				
1001	12128900																					
2002		447-449 DE LA CONGREGATION																				
3001																						
4201		MR ROBERT SANGOLLO, SALESMAN																				
4601		1017 BL VINEL BELOEIL J3G 3V9																				
1001	12128900																					
2002		451-53 DE LA CONGREGATION																				
3001																						
4201		MR ROBERT SANGOLLO, SALESMAN																				
4601		1017 BL VINEL BELOEIL J3G 3V9																				

12128700

162

H. Jeanne P. Grand - Rentier
5910 av. Laurier Ouest St-Hubert 3346K3

CERT.	EFF.	
21/3/80	24/4/81	R 694

12129500

9 F. E. I.

4200 La Ville av. Montreal
4600 275 St-Hubert 424106

CERT.	EFF.	
24/11/80	28/3/81	1/1

CODE	COMPTE	EMPLACEMENT - NOM, PROFESSION, RÉSIDENCE					RECYZAP	RECYL	CATÉGORIE BÂTIMENT	SCOLAIRE		VALEUR EN DOLLARS			MUNICIPAL	REMARQUES
		DIV. CAD.	CADASTRE	SUBDIVISION	FRONT	PROFONDEUR				SUPERFICIE	TERR. P. C.	TERRAIN	BÂTISSÉ	TOTAL		
3001	12128900							2B	1	281	2900	4800	7700	T R 1		
4201		M GERARD PROULX					18	1								
4601		738 IRENE H4C 2P3														
1001	12129000	455 DE LA CONGREGATION														
2002		18 P241		2400	9600	2,30400										
3001								2A	1	281	2900	5300	8200	T R 1		
4211		MME CLOVIS GAREAU (CATHERINA JOURDENAIS)					67	1								
4611		455 DE LA CONGREGATION H3K 2H8														
1001	12129100	459-461 DE LA CONGREGATION														
2002		18 P241		2400	9600	2,33200										
3001								2B	1	281	2900	4600	7500	T R 1		
4202		M ENNIO IACOVELLA, OPERATEUR					19	2								
4602		221 FAIRFIELD AV GREENFIELD PARK														
1001	12129150	463-465 DE LA CONGREGATION														
2002		18 P242		2421	9591	2,32200										
3001								2B	1	281	2900	4600	7700	T R 1		
4201		M MARCEL GROULX					18	1								
4601		463 DE LA CONGREGATION H3K 2H8														
1001	12129200	467-469 DE LA CONGREGATION														
2002		18 P242		2374	9591	2,27700										
3001								2B	1	281	2950	5650	8500	T R 1		
4211		M JEAN GUY MARINGO, ASSEMBLEUR					18	1								
4611		467 DE LA CONGREGATION H3K 2H8														
1001	12129300	471-475 DE LA CONGREGATION														
2002		18 243		4800	9600	4,60800										

CODE	COMPTE	EMPLACEMENT - NOM, PROFESSION, RÉSIDENCE						CATEGORIE BÂTIMENT	SCOLAIRE		VALEUR EN DOLLARS			MUNICIPAL	REMARQUES
		DIV. CAD.	CADASTRE	SUBDIVISION	FRONT	PROFONDEUR	SUPERFICIE		DIV.	TERR. P. C.	TERRAIN	BÂTISSSE	TOTAL		
3001 4207 4207	12129300 <i>P-52455</i> <i>3-2-86</i>														
1001 2002 3001 4201 4201	12129400	479-481 DE LA CONGREGATION													
5701 5702		MR RMI FAVRON, CONSEILLER 481 DE LA CONGREGATION H3K 2H8													
1001 1002	12129500	485-87 DE LA CONGREGATION 1832-30 FAVARD													
2003 3001 4201 4201		MR GEORGE JAKES 1830 FAVARD H3K 1Y4													
7001		FAVARD													
1001 1002	12129600	501-507 DE LA CONGREGATION 1833 FAVARD													
2002 3001 4201 4201		LES ENTREPRISES BOCAREN INC CP 391 SUCC JEAN TALON E H15 223 <i>501 de la Congrégation F. 681 (04-11-80) R.M.</i>													
1001 2002 3001	12129700	517-19 DE LA CONGREGATION													
4204 4204		MR NICK PIETROWSKI, CLERK 519 DE LA CONGREGATION H3K 2J1 <i>516. Ste. Madeleine H3K 2K9</i> <i>F. 681 (13-11-80) R.M.</i>													

12129300

3FT2

4201 2000 Somers the remainder

4601 205 Helinsky 61 St. Louis 519 323

CSPT
17/3/81 10/11/80 11/6/81

CODE	COMPTE	EMPLACEMENT - NOM, PROFESSION, RÉSIDENCE						* FAC P M R C R E A T I O N S P R E S E N T I E L E S	C A T É G O R I E B Â T I M E N T	SCOLAIRE		VALEUR EN DOLLARS			M U N I C I P A L	REMARQUES		
		DIV. CAD.	CADASTRE	SUBDIVISION	FRONT	PROFONDEUR	SUPERFICIE			C A T É G O R I E	TERR. P. C.	TERRAIN	BÂTISSE	TOTAL				
1001	12129750	NORD DE 527 DE LA CONGREGATION																
2002		18 P285		1342	9521	2,63200												
2002				4800	IRR													
3001									2E	1	281	2900	4700	7600	T	R	1	
4204		M LAURENT HOULE, JOURNALIER																
4604		552 DE LA CONGREGATION H3K 2H9																
1001	12129800	527 DE LA CONGREGATION																
2002		18 P285		1775	5700	1,01200												
3001									2A	1	281	1100	6200	7300	T	R	1	
4211		M LAURENT HOULE, JOURNALIER																
4611		552 DE LA CONGREGATION H3K 2H9																
1001	12129850	531 DE LA CONGREGATION																
2002		18 P285		1683	5700	95900												
3001									2A	1	281	1050	5100	6150	T	R	1	
4211		M LEONARD BUJOLD, INSPECTEUR																
4611		531 DE LA CONGREGATION H3K 2J1																
4212		MME LEONARD BUJOLD (RITA LEVESQUE)																
4612		531 DE LA CONGREGATION H3K 2J1																
1001	12129880	533 DE LA CONGREGATION																
2002		18 P286		1733	5700	99800												
2602				1767														
3001									2A	1	281	1100	3900	5000	T	R	1	
4201		M MARCEL HOULE																
4601		552 DE LA CONGREGATION H3K 2H9																
1001	12129900	537 DE LA CONGREGATION																
2002		18 P286		1734	5700	97800												
2002				1780														
3001									2D	1	281	1100	4900	6000	T	R	1	
4201		M MARCEL HOULE																
4601		552 DE LA CONGREGATION H3K 2H9																

CODE	COMPTE	EMPLACEMENT - NOM, PROFESSION, RÉSIDENCE					F	P	R	C	C	C	VALEUR EN DOLLARS			MUNICIPAL	REMARQUES
		DIV. CAD.	CADASTRE	SUBDIVISION	FRONT	PROFONDEUR							SUPERFICIE	CATÉGORIE BÂTIMENT	SCOLAIRE		
1001	12129950	ARR-537 DE LA CONGREGATION															
2002		18 P286			1330	IRR					2,62700						
2002					4800	4591											
3001																	
4204		M LAURENT MOULE, JOURNALIER															
4604		552 DE LA CONGREGATION H3K 2H9															
1001	12130000	543-49 DE LA CONGREGATION															
2002		18 287			4800	9600					4,60500						
3001																	
4204		MR WOLODYMYR POPRAWCHUK, BUTCHER															
4604		850 ACHIGAN SUD NEW GLASGOW JGR 1J0															
1001	12130150	551-553 DE LA CONGREGATION															
2002		18 288			2650	9666					2,56100						
3001																	
4202		MR J JOHN PRZEBDOWGENSKY DALE, MECHANIC															
4602		611 GUY #11 H3J 1T2															
1001	12130250	555-557 DE LA CONGREGATION															
2002		18 P288			2200	9666					2,12700						
3001																	
4201		MME RITA DUCHARME															
4601		5001 316 AVENUE LAVAL OUEST H7R 2M0 5899, De Normandie, H2S 2B5															
1001	12130300	563-75 DE LA CONGREGATION															
2002		18 P289			IRR	IRR					3,00000						
2004		18 P294			6230	4000					2,08500						
2004						2500											
2006		18 P290			8100	9600					7,67700						
2999											12,96200						
3001																	
4201		MANI COATINGS INC															
4601		565 DE LA CONGREGATION H3K 2J1															

CERT. E.P.
 2/1/80 1/1/80

CERT. E.P.
 2/1/80 1/1/80 96

CODE	COMPTE	EMPLACEMENT - NOM, PROFESSION, RÉSIDENCE					L	M	R	C	S	SCOLAIRE		VALEUR EN DOLLARS			MUNICIPAL	REMARQUES
		DIV. CAD.	CADASTRE	SUBDIVISION	FRONT	PROFONDEUR						SUPERFICIE	CR	TERR. P. C.	TERRAIN	BÂTISSE		
1001	12130400	LOT DE LA CONGREGATION																
2002		18 1920			7090	12620												
2002					5740	IRR												
3001											6B	281	10800		10800	EQ3	1862	
4204		LA VILLE DE MONTRÉAL (SERVICE DES IMMEUBLES)																
4604		275 NOTRE-DAME, E. HZY 166																
6001		PARC DE LA CONGREGATION																
7002		WELLINGTON																
7003		CNR TRACKS																
7004		DEBUT DE SEBASTOPOL																
7005		WELLINGTON																
1001	12130500	LOT SEBASTOPOL																
2002		18 P289			2800	3350									93800			
2004		18 P294			4500	4000									1,97000			
2004						4800												
2999															2,90800			
3001											7A	2 281	2900		2900	T V	1	
4202		MAXI COATING INC.																
4602		565 DE LA CONGREGATION H9K 2J1																
1001	12130600	LOT SEBASTOPOL																
2002		18 P294			2500	4800									1,25000			
2002						5200												
2004		18 P289			2000	3350									67000			
2999															1,92000			
3001											7A	2 281	1900		1900	T V	1	
4201		MAXI COATING INC.																
4601		565 DE LA CONGREGATION H9K 2J1																
1001	12130700	546-556 SEBASTOPOL																
2002		18 P294			4460	5200									2,48000			
2002						5911												
2004		18 P294			5500	5983									3,61500			
2004						6800												
2006		18 294	1		1000	7000									70000			
2999															6,69500			
3001											4B	1 281	6700	40200	47000	T C	1	

CODE	COMPTE	EMPLACEMENT - NOM, PROFESSION, RÉSIDENCE					CATEGORIE IMMEUBLE	SCOLAIRE	VALEUR EN DOLLARS			MUNICIPAL	REMARQUES
		DIV. CAD.	CADASTRE	SUBDIVISION	FRONT	PROFONDEUR			SUPERFICIE	TERR. P. I. C.	TERRAIN		
4201 4601 4202 4602	12130700	MR ROBIN DOAK, DEALER 1210 BL ST LAURENT H2X 255 MR JOHN DOAK, DEALER 1210 BL ST LAURENT H2X 255 1436 Mc Gill College H3A 1Z6 F.681 (15-8-80) S					1A						
1001 2002 3001	12130900	LOT SEBASTOPOL 18 2294			5000	7000	3,50000						
4201 4601 4202 4602		MR ROBIN DOAK, DEALER 1210 BL ST LAURENT H2X 255 MR JOHN DOAK, DEALER 1210 BL ST LAURENT H2X 255 1436 Mc Gill College H3A 1Z6 F.681 (15-8-80) S					1A						
7001		FAVARD											
1001 2002 3001	12130950	460-50 SEBASTOPOL 18 229			3200	5000	1,85600						
4201 4601		M FLORIAN SENECAI, CHEF 640 MAPLE AV H3K 2M6					1F						
1001 2002 3001	12131050	456-454 SEBASTOPOL 18 300			3200	5000	1,85600						
4202 4602 4203 4603		M ARMAND LARAHEE 3090 BL LASALLE VERDUN H4G 1Y8 MME GAETAN MORIN (ALINE LARAHEE) 8299 DAVID BOYER V LASALLE H8N 1Z9					1F						
5701		ATT 8299 DAVID BOYER V LASALLE H8N 1Z9											
1001 2002 3001	12131100	^{lot} 446-452 SEBASTOPOL 18 301			3100	5000	1,79800						
4203 4603		MNE LOYDE MC DONALD (DENISE MAINVILLE) 2657 RYDE H3K 1R7					2F						

68
20
PAGE 289

VERS

CERT. REF.
2/13/80 / 1/10/79

1800
1800
5400

1800
5400

11/1/80 15/1/80 8/6

1813:100

9/21/61
Mairie de Montréal - Service des Imposables
275, Notre-Dame E. H2K 1G6

REP.	1/12	69
1.80	79	69

REP.	REP.	69
216	201/11	69

CODE	COMPTE	EMPLACEMENT - NOM, PROFESSION, RÉSIDENCE						CATEGORIE BÂTIMENT	SCOLAIRE	VALEUR EN DOLLARS			REMARQUES	
		DIV. CAD.	CADASTRE	SUBDIVISION	FRONT	PROFONDEUR	SUPERFICIE			TERR. P. C.	TERRAIN	BÂTISSÉ		TOTAL
1001	12131150	438-444 SEBASTOPOL												
2002		18 P302			5460	5800	3,16700							
3001								20	1	2B1	3150	6850	10000 T R 1	
4201		MR THOMAS DEMIK						1A						
4601		444 SEBASTOPOL H3K 2H3												
1001	12131250	430-3A SEBASTOPOL												
2002		18 P302			140	5800	8100							
2004		18 P303			5280	5800	3,06200							
2999							3,14300							
3001								20	1	2B1	3150	6850	10000 T R 1	
4201		MR GEORGE DAKES						1A						
4601		1830 FAVARD H3K 1Y4												
1001	12131275	422-28 SEBASTOPOL												
2002		18 P303			320	5800	18600							
2004		16 304			5600	5800	3,24800							
2006		18 P305			1000	5800	66700							
2999					1300		4,10100							
3001								20	1	2B1	4100	7900	12000 T R 1	
4201		M JULIEN LAVOIE						1A						
4601		422 SEBASTOPOL H3K 2H3												
1001	12131300	384-414 SEBASTOPOL												
2002		18 307			5600	5800	3,24800							
2004		16 P306			4600	5800	2,66800							
2006		18 306			5600	5800	3,24800							
2008		18 308			5600	5800	3,24800							
2010		18 P309			2000	5800	1,16000							
2999							13,57200							
3001								20	2	2B1	13550	28050	41600 T R 1	
4201		CAISSE POPULAIRE NOTRE DAME DU TRES ST SACREMENT						CP						
4601		482 AV DU MONT ROYAL E H2J 1W4												
7001		LEBER												
7002		DEBUT DE FAVARD												
7003		SEBASTOPOL												
7004		1830-32 FAVARD VOIR H2B DE LA CONGREGATION												
7005		DE LA CONGREGATION												

CODE	COMPTE	EMPLACEMENT - NOM, PROFESSION, RÉSIDENCE						CATEGORIE BÂTIMENT	VALEUR EN DOLLARS			REMARQUES		
		DIV. CAD.	CADASTRE	SUBDIVISION	FRONT	PROFONDEUR	SUPERFICIE		SCOLAIRE	TERRAIN	BÂTISSE		TOTAL	
1001	12131400			1862 FAVARD										
2002			18 P215		1600	4800	76800							
3001								2A	1	281	950	3500	4550	T R I
4204				MR PHILIP HUNDY, SHIPPER				1A	1					
4604				1862 FAVARD H3K 1Y6										
1001	12131500			1864 FAVARD										
2002			18 P215		1600	4800	76800							
3001								2B	1	281	950	4550	7500	T R I
4201				MR RICHARD KOZICKI				1A	2					
4601				4279 EASTRIDGE CR VICTORIA BC V8Z 6B7										
4202				MR EDWARD KOZICKI				1A	2					
4602				4279 EASTRIDGE CR VICTORIA BC V8Z 6B7										
1001	12131600			1866 FAVARD										
2002			18 P215		1600	4800	76800							
3001								2B	1	281	950	6550	7500	T R I
4201				M JACQUES FOSTER, ADH				1B	2					
4601				11729 BL LANGELIER 85 MONTREAL NORD H1G 3M2										
1001	12131700			1874-76 FAVARD										
2002			18 P214		3000	4800	144000							
3001								2B	1	281	1400	12200	14000	T R I
4201				M GILLES HOUE, JOURNALIER				1B	1					
4601				1866 FAVARD H3K 1Y6 1876 FAVARD H3K 1Y6										
1001	12131800			1880 FAVARD										
2002			18 P214		2400	4800	115200							
3001								2A	1	281	1450	12550	14000	T R I
4204				M RAOUL LAHOREUX, JOURNALIER				1B	1					
4604				1880 FAVARD H3K 1Y6										

CODE	COMPTE	EMPLACEMENT - NOM, PROFESSION, RÉSIDENCE						R.C.	R.C.P.	CATEGORIE BÂTIMENT	SCOLAIRE		VALEUR EN DOLLARS			MUNICIPAL	REMARQUES	
		DIV. CAD.	CADASTRE	SUBDIVISION	FRONT	PROFONDEUR	SUPERFICIE				TERR. P. C.	TERRAIN	BÂTISSE	TOTAL				
1001	12131900	1886-90 FAVARD																
1002		475-99 STE MADELEINE																
2002					18 213	4200	4800							2,09000				
2004					18 P212	1600	5040							63400				
2004						1040												
2999														2,72400				
3001										4A	1	281	3400	14600	18000	T S 1		
4202		MME PASCAL PETRECCA (CYLANDE MAYER)																
4602		1575 FAVARD H3K 175																
7001		STE MADELEINE																
7002		TRAVERSEZ																
7003		STE MADELEINE																
7004		1885 FAVARD VOIR 503 STE MADELEINE																
1001	12132000	1877-75 FAVARD																
2002					18 P261	810	4800							42400				
2004					18 261	2460	4800							1,17400				
2999														1,60000				
3001										4A	1	281	2000	19,600	21,600	T S 1		
4201		M JACQUES MAASSEN, ARCHITECTE																
4601		3902 PL GUAY H4C 163																
4202		M ROGER MEUNIER, ADM																
4602		1678 BL ST JOSEPH E H2J 149																
1001	12132100	1869 FAVARD																
2002	A 37529				18 282	1350	4800							64800				
2004	22.01-90				18 281	1350	370							5000				
2999														49800				
3001										3A	1	281	850	5150	6000	T S 1		
4202		MR JOHN MARANDO																
4602		1472 MOREAU V LASALLE H8N 163																
1001	12132200	1867 FAVARD																
2002					18 281	2	1280	370						4800				
2004					18 282	2	1280	4800						61500				
2999														66300				
3001										3A	1	281	850	5150	6000	T S 1		
4201		MME CARLO TODIGLIONE (PIETRINA DI PRIZIO)																
4601		45 BOSEGO SAN ELIA GROTTANINARA AVELLINO ITALIA																
		1867 FAVARD H3K 19.5 F.661 (26-11-77) F.O.																

CERT.	EFF.
22-10-80	1-6-79
	76

12132100

1FE1

4201 M. Michel Bernard

4601 4409 Ste. Anne 440 2A9

1869 FAUARD HAK-145

F1322 (12/1/81) P

LEB
23/11/81
1/10 7/10 9/15

CODE	COMPTÉ	EMPLACEMENT - NOM, PROFESSION, RÉSIDENCE					SUPERFICIE	* RECAP	* RECAP	* RECAP	CATEGORIE D'IMMEUBLE	SCOLAIRE		VALEUR EN DOLLARS			MUNICIPAL	REMARQUES	
		DN. CAD.	CADASTRE	SUBDIVISION	FRONT	PROFONDEUR						TERRE	BÂTIMENT	TERRAIN	BÂTIMENT	TOTAL			
1001	12132300	1863 FAVARD																	
2002		18 282	3		1390	4800	66800												
2004		18 281	3		1390	370	5200												
2999							72000												
3001										2A	1 281	850	5150	6000	T R 1				
4201		MRS GEORGE F MC RAE (FLORENCE SCOTT)																	
4601		1863 FAVARD H3K 1Y5																	
1001	12132400	1861 FAVARD																	
2002		18 282	4		1390	4800	66800												
2004		18 281	4		1390	370	5200												
2999							72000												
3001										2A	1 281	850	5150	6000	T R 1				
4204		M LEO VIGENT, TECHNICIEN																	
4604		1861 FAVARD H3K 1Y5																	
7001		1855-57 FAVARD VOIR 506 DE LA CONGREGATION																	
7002		DE LA CONGREGATION																	
7003		1833 FAVARD VOIR 501 DE LA CONGREGATION																	
1001	12132500	1801 FAVARD																	
2002		18 295			3100	5200	1,41200												
2004		18 296			3100	5200	1,41200												
2006		18 297			3100	5200	1,41200												
2008		18 298			3200	5200	1,66400												
2010		18 N			12500	1800	2,25000												
2999							8,75000												
3001										4J	2 281	9650	14700	24350	T R 1				
4204		MARKING PRODUCTS LTD																	
4604		1801 FAVARD H3K 1Y3																	
7001		SEBASTOPOL																	
7002		DEBUT DE BRIDGE																	
7003		ST PATRICK																	
1001	12132550	704 BRIDGE																	
2002		18 613			4150	IRR	2,09000												
2004		18 P641			4263	657	28000												
2006		18 614			IRR	IRR	5,75000												
2008		18 P640			4263	657	28000												
2010		18 615			4263	8526	3,43400												
2012		18 P639			4263	657	28000												
2014		18 616			4263	8526	3,63400												
2016		18 P638			4263	657	28000												

CODE	COMPTE	EMPLACEMENT - NOM, PROFESSION, RÉSIDENCE					RECEP	AFF-C	CATÉGORIE BÂTIMENT	SCOLAIRE		VALEUR EN DOLLARS			MUNICIPAL	REMARQUES
		DIV. CAD.	CADASTRE	SUBDIVISION	FRONT	PROFONDEUR				SUPERFICIE	PR-50	TERR. P. C.	TERRAIN	BÂTIMENT		
2016	12132550	18 617			4263	8526										
2020		18 P637			4263	857										
2022		18 618			4263	8526										
2024		18 P636			4263	857										
2026		18 619			4263	8526										
2028		18 P635			4263	857										
2030		18 620			4263	8526										
2032		18 P634			4263	857										
2999							31,89400									
3001									5B	1 281	47850	83950	131800	T C 1		
4214		MISS JOAN MAILMAN														
4215		MR JOSEPH S MAILMAN														
4216		MR JOSHUA L MAILMAN														
5701		ATT NATIONAL TRUST CO														
5702		1134 STE CATHERINE O #1300 H3B 1M4														
6001		NATIONAL TRUST CO IN TRUST POUR														
6002		HARRY ALPERN ET OTTO E KRAUS IN TRUST POUR														
6003		JOAN JOSEPH S ET JOSHUA L MAILMAN														
6301		RESERVE EN PTIE POUR RUE EFF 19-8-77														
6302		RESERVE EN PTIE POUR MEILLEUR AMENAGEMENT EFF 19-8-77														
1001	12132600	640 BRIDGE														
2002		18 P624			4280	8630										
2002						8640										
2004		18 P621			4280	8600										
2004						8610										
2006		18 P622			4280	8610										
2006						8620										
2008		18 P623			4280	8620										
2008						8630										
2999						14,78800										
3001									4B	1 281	22150	3700	25850	T C 1		
4204		MRS JAMES D CHERRY (LILLIAN MEEHAN 2/3)														
4604		2500 BENNY CRESCENT H4B 2R2														
4211		MRS PHILIP MEEHAN (GERTRUDE M FURLONG 1/9)														
4611		5420 DOHERTY AV H4V 2B6														
4212		ESTATE MISS CECILIA D A MEEHAN 2/9														
4612		5420 DOHERTY AV H4V 2B6														
5701		ATT LES FIDUCIAIRES DE LA C & D DE MTL LTD														
5702		1253 MC GILL COLLEGE AV #600 H3B 245														
6301		RESERVE EN PARTIE POUR RUE EFF 15-8-77														
6302		RESERVE EN PTIE POUR MEILLEUR AMENAGEMENT EFF 15-8-77														
7001		RUELLE														
7002		WELLINGTON														
1001	12132653	470 BRIDGE														

CODE	COMPTE	EMPLACEMENT - NOM, PROFESSION, RÉSIDENCE					SUPERFICIE	* R C O R D É S	R E F É R E N C E	C A T É G O R I E D E B Â T I M E N T	SCOLAIRE		VALEUR EN DOLLARS			M U N I C I P A L	R E M A R Q U E S
		DIV CAD.	CADASTRE	SUBDIVISION	FRONT	PROFONDEUR					0490	TERR. P. C.	TERRAIN	BÂTISSE	TOTAL		
3001	12132653								SA	2	281		23200	23200	T C 1		
4211		CANADIAN NATIONAL RAILWAYS															
5701		ATT. TAX COMMISSIONER															
5702		P O BOX 8100 MONTREAL H3C 3N4															
6001		BÂTISSE SEULEMENT-VOIR 12132665															
1001	12132656	ARR DE 470 BRIDGE															
3001									SA	2	281		63100	63100	T C 1		
4211		CANADIAN NATIONAL RAILWAYS															
5701		ATT. TAX COMMISSIONER															
5702		P O BOX 8100 MONTREAL H3C 3N4															
6001		BÂTISSE SEULEMENT-VOIR 12132665															
1001	12132659	ARR DE 470 BRIDGE															
3001									SA	2	281		11600	11600	T C 1		
4211		CANADIAN NATIONAL RAILWAYS															
5701		ATT. TAX COMMISSIONER															
5702		P O BOX 8100 MONTREAL H3C 3N4															
6001		BÂTISSE SEULEMENT-VOIR 12132665															
1001	12132662	ARR DE 470 BRIDGE															
3001									SA	3	281		80700	80700	T C 1		
4211		CANADIAN NATIONAL RAILWAYS															
5701		ATT. TAX COMMISSIONER															
5702		P O BOX 8100 MONTREAL H3C 3N4															
6001		BÂTISSE SEULEMENT-VOIR 12132665															
1001	12132665	LOT BRIDGE															
2002		18	321	1	3200	IRR							34750	34750	T C 1		
2002						IRR											
3001									70	2	281	34750		34750	T C 1		
4211		CANADIAN NATIONAL RAILWAYS															
5701		ATT. TAX COMMISSIONER															
5702		P O BOX 8100 MONTREAL H3C 3N4															

CODE	COMPTE	EMPLACEMENT - NOM, PROFESSION, RÉSIDENCE						E	R	S	C	SCOLAIRE	VALEUR EN DOLLARS			MUNICIPAL	REMARQUES
		DIV. CAD.	CADASTRE	SUBDIVISION	FRONT	PROFONDEUR	SUPERFICIE						TERR.	BÂTISSE	TOTAL		
1001	12132680	500 BRIDGE															
3001												SA	2 281	3594700	3594700	T C 1	
4211		CANADIAN NATIONAL RAILWAYS															
5701		ATT. TAX COMMISSIONER															
5702		P O BOX 8100 MONTREAL H3C 3N4															
6001		BÂTISSE SEULEMENT CAR SHOP CHAUFFERIE															
6101		OCCUPATION DU DOMAINE PUBLIC VALEUR 66															
1001	12132683	ARR 500 BRIDGE															
3001												SA	2 281	82100	82100	T C 1	
4211		CANADIAN NATIONAL RAILWAYS															
5701		ATT. TAX COMMISSIONER															
5702		P O BOX 8100 MONTREAL H3C 3N4															
6001		BÂTISSE SEULEMENT BUREAU REP. INTERIEURES															
1001	12132686	ARR 500 BRIDGE															
3001												SA	2 281	69600	69600	T C 1	
4211		CANADIAN NATIONAL RAILWAYS															
5701		ATT. TAX COMMISSIONER															
5702		P O BOX 8100 MONTREAL H3C 3N4															
6001		BÂTISSE SEULEMENT GARAGE															
1001	12132689	ARR 500 BRIDGE															
3001												SA	2 281	236100	236100	T C 1	
4211		CANADIAN NATIONAL RAILWAYS															
5701		ATT. TAX COMMISSIONER															
5702		P O BOX 8100 MONTREAL H3C 3N4															
6001		BÂTISSE SEULEMENT ENTREPOT															
1001	12132692	ARR 500 BRIDGE															
3001												SA	2 281	201100	201100	T C 1	
4211		CANADIAN NATIONAL RAILWAYS															
5701		ATT. TAX COMMISSIONER															
5702		P O BOX 8100 MONTREAL H3C 3N4															

CODE	COMPTE	EMPLACEMENT - NOM, PROFESSION, RÉSIDENCE					SCOLAIRE			VALEUR EN DOLLARS			MUNICIPAL	REMARQUES	
		DIV. CAD.	CADASTRE	SUBDIVISION	FRONT	PROFONDEUR	SUPERFICIE	ANCIEN	TERM. P. C.	TERRAIN	BÂTISSE	TOTAL			
4001	12132692														
1001	12132695														
3001									5A	2	281	21600	21600	T C I	
4211															
5701															
5702															
6001															
1001	12132705														
3001									5A	2	281	167300	167300	T C I	
4211															
5701															
5702															
6001															
1001	12132708														
3001									5A	2	281	45900	45900	T C I	
4211															
5701															
5702															
6001															
1001	12132712														
3001									5A	2	281	33800	33800	T C I	
4211															
5701															
5702															
6001															
1001	12132715														
3001									5A	2	281	27700	27700	T C I	

CODE	COMPTE	EMPLACEMENT - NOM, PROFESSION, RÉSIDENCE					* RECEP ***	REFUS	CATEGORIE BÂTIMENT	SCOLAIRE		VALEUR EN DOLLARS			MUNICIPAL	REMARQUES
		DIV. CAD.	CADASTRE	SUBDIVISION	FRONT	PROFONDEUR				SUPERFICIE	BAJAF	TERR P.C.	TERRAIN	BÂTISSE		
4211	12132715	CANADIAN NATIONAL RAILWAYS					9A	1								
5701		ATT. TAX COMMISSIONER														
5702		P O BOX 8100 MONTREAL H3C 3N4														
6001		BÂTISSE SEULEMENT USINE														
1001	12132716	ARR 500 BRIDGE														
3001									5A	2	281		247400	247400	T C 1	
4211		CANADIAN NATIONAL RAILWAYS					9A	1								
5701		ATT. TAX COMMISSIONER														
5702		P O BOX 8100 MONTREAL H3C 3N4														
6001		BÂTISSE SEULEMENT GLACIERE														
1001	12132721	ARR 500 BRIDGE														
3001									5A	2	281		6800	6800	T C 1	
4211		CANADIAN NATIONAL RAILWAYS					9A	1								
5701		ATT. TAX COMMISSIONER														
5702		P O BOX 8100 MONTREAL H3C 3N4														
6001		BÂTISSE SEULEMENT REMISE														
1001	12132724	ARR 500 BRIDGE														
3001									5A	2	281		387200	387200	T C 1	
4211		CANADIAN NATIONAL RAILWAYS					9A	1								
5701		ATT. TAX COMMISSIONER														
5702		P O BOX 8100 MONTREAL H3C 3N4														
6001		BÂTISSE SEULEMENT SERVICE BLOG ABRI														
1001	12132727	ARR 500 BRIDGE														
3001									5A	2	281		166600	166600	T C 1	
4211		CANADIAN NATIONAL RAILWAYS					9A	1								
5701		ATT. TAX COMMISSIONER														
5702		P O BOX 8100 MONTREAL H3C 3N4														
6001		BÂTISSE SEULEMENT COACH SHOP														

CODE	COMPTE	EMPLACEMENT - NOM, PROFESSION, RÉSIDENCE						* RECEP ***	REVIS	CATEGORIE BÂTIMENT	SCOLAIRE		VALEUR EN DOLLARS			MUNICIPAL	REMARQUES
		DIV. CAD.	CADASTRE	SUBDIVISION	FRONT	PROFONDEUR	SUPERFICIE				DATE	YERH. P. C.	TERRAIN	BÂTISSE	TOTAL		
1001	12132732	ARR 500 BRIDGE															
3001									5A	2	281		45900	45900	T	C	I
4211		CANADIAN NATIONAL RAILWAYS							5A								
5701		ATT TAX COMMISSIONER															
5702		P O BOX 8100 MONTREAL H3C 3N4															
6001		BATISSE SEULEMENT WHEEL SHOP															
1001	12132735	ARR 500 BRIDGE															
3001									5A	2	281		3400	3400	T	C	I
4211		CANADIAN NATIONAL RAILWAYS							5A								
5701		ATT TAX COMMISSIONER															
5702		P O BOX 8100 MONTREAL H3C 3N4															
6001		BATISSE SEULEMENT ABRI															
1001	12132736	ARR 500 BRIDGE															
3001									5A	2	281		36700	36700	T	C	I
4211		CANADIAN NATIONAL RAILWAYS							5A								
5701		ATT TAX COMMISSIONER															
5702		P O BOX 8100 MONTREAL H3C 3N4															
6001		BATISSE SEULEMENT SOUTE A CHARBON															
1001	12132741	ARR 500 BRIDGE															
3001									5A	2	281		556200	556200	T	C	I
4211		CANADIAN NATIONAL RAILWAYS							5A								
5701		ATT TAX COMMISSIONER															
5702		P O BOX 8100 MONTREAL H3C 3N4															
6001		BATISSE SEULEMENT CHAUFFERIE															
1001	12132744	ARR 500 BRIDGE															
3001									5A	2	281		315600	315600	T	C	I
4211		CANADIAN NATIONAL RAILWAYS							5A								
5701		ATT TAX COMMISSIONER															
5702		P O BOX 8100 MONTREAL H3C 3N4															

CODE	COMPTE	EMPLACEMENT - NOM, PROFESSION, RÉSIDENCE					REZ-DE-CHAUSSEE	ÉTAGES	CATÉGORIE BÂTIMENT	SCOLAIRE		VALEUR EN DOLLARS				MUNICIPAL	REMARQUES
		DIR. CAD.	CADASTRE	SUBDIVISION	FRONT	PROFONDEUR				SUPERFICIE	BASE	TERR. P. C.	TERRAIN	BÂTISSE	TOTAL		
6001	12132744																
1001	12132747																
3001									SA	2	281		264800	264800	T	C	1
4211																	
5701																	
5702																	
6001																	
1001	12132750																
3001									SA	2	281		3202600	3202600	T	C	1
4211																	
5701																	
5702																	
6001																	
1001	12132753																
3001									SA	2	281		170700	170700	T	C	1
4211																	
5701																	
5702																	
6001																	
1001	12132756																
3001									SA	2	281		16800	16800	T	C	1
4211																	
5701																	
5702																	
6001																	
1001	12132759																
3001									SA	2	281		93500	93500	T	C	1

CODE	COMPTE	EMPLACEMENT - NOM, PROFESSION, RÉSIDENCE					P	R	S	C	C	C	VALEUR EN DOLLARS			MUNICIPAL	REMARQUES
		DIV. CAD.	CADASTRE	SUBDIVISION	FRONT	PROFONDEUR							SUPERFICIE	CATÉGORIE	SCOLAIRE		
4211	12132759	CANADIAN NATIONAL RAILWAYS															
5701		ATT TAX COMMISSIONER															
5702		P O BOX 8100 MONTREAL H3C 3N4															
6001		BATISSE SEULEMENT FRAME SHOP															
1001	12132762	ARR 500 BRIDGE															
3001																	
4211		CANADIAN NATIONAL RAILWAYS															
5701		ATT TAX COMMISSIONER															
5702		P O BOX 8100 MONTREAL H3C 3N4															
6001		BATISSE SEULEMENT FRAME SHOP															
1001	12132765	ARR 500 BRIDGE															
3001																	
4211		CANADIAN NATIONAL RAILWAYS															
5701		ATT TAX COMMISSIONER															
5702		P O BOX 8100 MONTREAL H3C 3N4															
6001		BATISSE SEULEMENT ENTREPOT															
1001	12132768	ARR 500 BRIDGE															
3001																	
4211		CANADIAN NATIONAL RAILWAYS															
5701		ATT TAX COMMISSIONER															
5702		P O BOX 8100 MONTREAL H3C 3N4															
6001		BATISSE SEULEMENT ENTREPOT															
1001	12132771	ARR 500 BRIDGE															
3001																	
4211		CANADIAN NATIONAL RAILWAYS															
5701		ATT TAX COMMISSIONER															
5702		P O BOX 8100 MONTREAL H3C 3N4															
6001		BATISSE SEULEMENT TUNNEL															

CODE	COMPTE	EMPLACEMENT - NOM, PROFESSION, RÉSIDENCE						* R C S T R I C T I O N S	R E F - S	C A T É G O R I E B Â T I M E N T	SCOLAIRE		VALEUR EN DOLLARS			M U N I C I P A L	R E M A R Q U E S
		DIV. CAD.	CADASTRE	SUBDIVISION	FRONT	PROFONDEUR	SUPERFICIE				TERR. P. C.	TERRAIN	BÂTISSE	TOTAL			
1001	12132774	ARR 500 BRIDGE											360000	360000			
3001									SA	2	281		360000	360000	T.C. 1		
4211		CANADIAN NATIONAL RAILWAYS							SA	1							
5701		ATT. TAX COMMISSIONER															
5702		P O BOX 8100 MONTREAL H3C 3N4															
6001		BATISSE SEULEMENT ENTREPOT															
1001	12132777	ARR 500 BRIDGE															
3001									SA	2	281		66100	66100	T.C. 1		
4211		CANADIAN NATIONAL RAILWAYS							SA	1							
5701		ATT. TAX COMMISSIONER															
5702		P O BOX 8100 MONTREAL H3C 3N4															
6001		BATISSE SEULEMENT BUREAUX															
1001	12132780	ARR 500 BRIDGE															
3001									SA	2	281		11200	11200	T.C. 1		
4211		CANADIAN NATIONAL RAILWAYS							SA	1							
5701		ATT. TAX COMMISSIONER															
5702		P O BOX 8100 MONTREAL H3C 3N4															
6001		BATISSE SEULEMENT ENTREPOT															
1001	12132783	ARR 500 BRIDGE															
3001									SA	2	281		17800	17800	T.C. 1		
4211		CANADIAN NATIONAL RAILWAYS							SA	1							
5701		ATT. TAX COMMISSIONER															
5702		P O BOX 8100 MONTREAL H3C 3N4															
6001		BATISSE SEULEMENT REMISE															
1001	12132786	ARR 500 BRIDGE															
3001									SA	2	281		2700	2700	T.C. 1		
4211		CANADIAN NATIONAL RAILWAYS							SA	1							
5701		ATT. TAX COMMISSIONER															
5702		P O BOX 8100 MONTREAL H3C 3N4															

CODE	COMPTE	EMPLACEMENT - NOM, PROFESSION, RÉSIDENCE					RECOISSANCE	RECOISSANCE	RECOISSANCE	RECOISSANCE	RECOISSANCE	RECOISSANCE	VALEUR EN DOLLARS			MUNICIPAL	REMARQUES
		DIV. CAD.	CADASTRE	SUBDIVISION	FRONT	PROFONDEUR							SUPERFICIE	CATÉGORIE BÂTIMENT	SCOLAIRE		
4001	12132786																
1001	12132789																
3001																	
4211																	
5701																	
5702																	
6001																	
1001	12132792																
3001																	
4211																	
5701																	
5702																	
6001																	
1001	12132795																
3001																	
4211																	
5701																	
5702																	
6001																	
1001	12132798																
3001																	
4211																	
5701																	
5702																	
6001																	
1001	12132802																
3001																	

CODE	COMPTE	EMPLACEMENT - NOM, PROFESSION, RÉSIDENCE						R	S	OFF-C	C	SCOLAIRE		VALEUR EN DOLLARS			MUNICIPAL	REMARQUES
		DIV. CAD.	CADASTRE	SUBDIVISION	FRONT	PROFONDEUR	SUPERFICIE					BA	TE	TERRAIN	BÂTISSE	TOTAL		
4211	12132802	CANADIAN NATIONAL RAILWAYS						VA										
5701		ATT. TAX COMMISSIONER																
5702		P O BOX 8100 MONTREAL H3C 3N4																
6001		BÂTISSE SEULEMENT BUREAU																
1001	12132805	ARR 500 BRIDGE																
3001											BA	2	281	282600	282600	T C 1		
4211		CANADIAN NATIONAL RAILWAYS						VA										
5701		ATT. TAX COMMISSIONER																
5702		P O BOX 8100 MONTREAL H3C 3N4																
6001		BÂTISSE SEULEMENT WHEEL SHOP																
1001	12132808	ARR 500 BRIDGE																
3001											BA	2	281	25900	25900	T C 1		
4211		CANADIAN NATIONAL RAILWAYS						VA										
5701		ATT. TAX COMMISSIONER																
5702		P O BOX 8100 MONTREAL H3C 3N4																
6001		BÂTISSE SEULEMENT HANGAR																
1001	12132811	ARR 500 BRIDGE																
3001											BA	2	281	16900	16900	T C 1		
4211		CANADIAN NATIONAL RAILWAYS						VA										
5701		ATT. TAX COMMISSIONER																
5702		P O BOX 8100 MONTREAL H3C 3N4																
6001		BÂTISSE SEULEMENT HANGAR																
1001	12132814	ARR 500 BRIDGE																
3001											BA	2	281	298700	298700	T C 1		
4211		CANADIAN NATIONAL RAILWAYS						VA										
5701		ATT. TAX COMMISSIONER																
5702		P O BOX 8100 MONTREAL H3C 3N4																
6001		BÂTISSE SEULEMENT TRANSFER TABLE																

CODE	COMPTE	EMPLACEMENT - NOM, PROFESSION, RÉSIDENCE						P	R	C	S	C	S	VALEUR EN DOLLARS			MUNICIPAL	REMARQUES
		DIV. CAD.	CADASTRE	SUBDIVISION	FRONT	PROFONDEUR	SUPERFICIE							SCOLAIRE	TERR.	TERRAIN		
1001	12132817	ARR 500	BRIDGE															
3001																		
4211			CANADIAN NATIONAL RAILWAYS															
5701			ATT. TAX COMMISSIONER															
5702			P O BOX 8100 MONTREAL H3C 3N4															
6001			BÂTISSE SEULEMENT MENUISERIE															
1001	12132820	ARR 500	BRIDGE															
3001																		
4211			CANADIAN NATIONAL RAILWAYS															
5701			ATT. TAX COMMISSIONER															
5702			P O BOX 8100 MONTREAL H3C 3N4															
6001			BÂTISSE SEULEMENT PAINT SHOP															
1001	12132823	ARR 500	BRIDGE															
3001																		
4211			CANADIAN NATIONAL RAILWAYS															
5701			ATT. TAX COMMISSIONER															
5702			P O BOX 8100 MONTREAL H3C 3N4															
6001			BÂTISSE SEULEMENT RENBOURNAGE															
1001	12132826	ARR 500	BRIDGE															
3001																		
4211			CANADIAN NATIONAL RAILWAYS															
5701			ATT. TAX COMMISSIONER															
5702			P O BOX 8100 MONTREAL H3C 3N4															
6001			BÂTISSE SEULEMENT BOILER PLANT															
1001	12132829	ARR 500	BRIDGE															
3001																		
4211			CANADIAN NATIONAL RAILWAYS															
5701			ATT. TAX COMMISSIONER															
5702			P O BOX 8100 MONTREAL H3C 3N4															

CODE	COMPTE	EMPLACEMENT - NOM, PROFESSION, RÉSIDENCE					M	F	R	S	M	M	VALEUR EN DOLLARS			MUNICIPAL	REMARQUES
		DIV. CAD.	CADASTRE	SUBDIVISION	FRONT	PROFONDEUR							SUPERFICIE	SCOLAIRE	TERR.		
4001	12132829																
1601	12132832																
3001																	
4211																	
5701																	
5702																	
6001																	
1601	12132835																
3001																	
4211																	
5701																	
5702																	
6001																	
1601	12132839																
3601																	
4211																	
5701																	
5702																	
6001																	
1601	12132841																
3001																	
4211																	
5701																	
5702																	
6001																	
1601	12132844																
3001																	

CODE	COMPTE	EMPLACEMENT - NOM, PROFESSION, RÉSIDENCE					C.C.A.M. RECORD	P	R.F.F.	CATEGORIE BÂTIMENT	SCOLAIRE		VALEUR EN DOLLARS			MUNICIPAL	REMARQUES
		DIV. CAD.	CADASTRE	SUBDIVISION	FRONT	PROFONDEUR					SUPERFICIE	BR	TC	TERRAIN	BÂTISSE		
4211	12132844	CANADIAN NATIONAL RAILWAYS					9A		1								
5701		ATT. TAX COMMISSIONER															
5702		P O BOX 8100 MONTREAL H3C 3N4															
6001		BÂTISSE SEULEMENT GRIT BLAST PLANT															
1001	12132847	ARR 500 BRIDGE															
3001									5A	2	281		6500	6500	T	C 1	
4211		CANADIAN NATIONAL RAILWAYS					9A		1								
5701		ATT. TAX COMMISSIONER															
5702		P O BOX 8100 MONTREAL H3C 3N4															
6001		BÂTISSE SEULEMENT SHACK															
1001	12132850	ARR 500 BRIDGE															
3001									5A	2	281		2100	2100	T	C 1	
4211		CANADIAN NATIONAL RAILWAYS					9A		1								
5701		ATT. TAX COMMISSIONER															
5702		P O BOX 8100 MONTREAL H3C 3N4															
6001		BÂTISSE SEULEMENT STORAGE															
1001	12132853	ARR 500 BRIDGE															
3001									5A	2	281		5000	5000	T	C 1	
4211		CANADIAN NATIONAL RAILWAYS					9A		1								
5701		ATT. TAX COMMISSIONER															
5702		P O BOX 8100 MONTREAL H3C 3N4															
6001		BÂTISSE SEULEMENT BUREAU															
1001	12132856	ARR 500 BRIDGE															
3001									5A	2	281		18600	18600	T	C 1	
4211		CANADIAN NATIONAL RAILWAYS					9A		1								
5701		ATT. TAX COMMISSIONER															
5702		P O BOX 8100 MONTREAL H3C 3N4															
6001		BÂTISSE SEULEMENT STORAGE SHED BUREAU															

CODE	COMPTE	EMPLACEMENT - NOM, PROFESSION, RÉSIDENCE						C	D	E	F	G	SCOLAIRE			VALEUR EN DOLLARS			MUNICIPAL	REMARQUES	
		DIV. CAD.	CADASTRIK	SUBDIVISION	FRONT	PROFONDEUR	SUPERFICIE						AN	YER.	P. C.	TERRAIN	BÂTISSE	TOTAL			
1001	12132862	ARR 500	BRIDGE																		
3001																					
4211		CANADIAN NATIONAL RAILWAYS																			
5701		ATT. TAX COMMISSIONER																			
5702		P O BOX 8100 MONTREAL H3C 3N4																			
6001		BÂTISSE SEULEMENT ELECTRICAL																			
1001	12132865	ARR 500	BRIDGE																		
3001																					
4211		CANADIAN NATIONAL RAILWAYS																			
5701		ATT. TAX COMMISSIONER																			
5702		P O BOX 8100 MONTREAL H3C 3N4																			
6001		BÂTISSE SEULEMENT ELECTRICAL																			
1001	12132868	ARR 500	BRIDGE																		
3001																					
4211		CANADIAN NATIONAL RAILWAYS																			
5701		ATT. TAX COMMISSIONER																			
5702		P O BOX 8100 MONTREAL H3C 3N4																			
6001		BÂTISSE SEULEMENT ENTREPOT																			
1001	12132874	ARR 500	BRIDGE																		
3001																					
4211		CANADIAN NATIONAL RAILWAYS																			
5701		ATT. TAX COMMISSIONER																			
5702		P O BOX 8100 MONTREAL H3C 3N4																			
6001		BÂTISSE SEULEMENT BUREAU																			
1001	12132877	ARR 500	BRIDGE																		
3001																					
4211		CANADIAN NATIONAL RAILWAYS																			
5701		ATT. TAX COMMISSIONER																			
5702		P O BOX 8100 MONTREAL H3C 3N4																			

CODE	COMPTE	EMPLACEMENT - NOM, PROFESSION, RÉSIDENCE					P M C S R E C A D A S T R E	C A T É G O R I E D É V A L U É E	SCOLAIRE		VALEUR EN DOLLARS			M U N I C I P A L	R E M A R Q U E S	
		DIV. CAD.	CADASTRE	SUBDIVISION	FRONT	PROFONDEUR			SUPERFICIE	PR T C	TERR. P. C.	TERRAIN	BÂTISSE			TOTAL
6001	12132877	BÂTISSE SEULEMENT BUREAU														
1001	12132880	ARR 500 BRIDGE														
3001																
4211		CANADIAN NATIONAL RAILWAYS					9A	1								
5701		ATT. TAX COMMISSIONER														
5702		P O BOX 8100 MONTREAL H3C 3N4														
6001		BÂTISSE SEULEMENT BUREAU PLATFORM														
1001	12132883	ARR 500 BRIDGE														
3001																
4211		CANADIAN NATIONAL RAILWAYS					9A	1								
5701		ATT. TAX COMMISSIONER														
5702		P O BOX 8100 MONTREAL H3C 3N4														
6001		BÂTISSE SEULEMENT BUREAU														
1001	12132886	ARR 500 BRIDGE														
3001																
4211		CANADIAN NATIONAL RAILWAYS					9A	1								
5701		ATT. TAX COMMISSIONER														
5702		P O BOX 8100 MONTREAL H3C 3N4														
6001		BÂTISSE SEULEMENT ENTREPOT														
1001	12132889	ARR 500 BRIDGE														
3001																
4211		CANADIAN NATIONAL RAILWAYS					9A	1								
5701		ATT. TAX COMMISSIONER														
5702		P O BOX 8100 MONTREAL H3C 3N4														
6001		BÂTISSE SEULEMENT BUREAU														
1001	12132892	ARR 500 BRIDGE														
3001																

CODE	COMPTE	EMPLACEMENT - NOM, PROFESSION, RÉSIDENCE					C-1	C-2	C-3	C-4	C-5	C-6	C-7	C-8	C-9	C-10	C-11	C-12	C-13	C-14	C-15	C-16	C-17	C-18	C-19	C-20	REMARQUES
		DIV. CAD.	CADASTRE	SUBDIVISION	FRONT	PROFONDEUR																					
4211	12132692																										
5701																											
5702																											
6001																											
1001	12132895																										
3001																											
4211																											
5701																											
5702																											
6001																											
1001	12132898																										
3001																											
4211																											
5701																											
5702																											
6001																											
1001	12132902																										
3001																											
4211																											
5701																											
5702																											
6001																											
1001	12132905																										
3001																											
4211																											
5701																											
5702																											
6001																											

CODE	COMPTE	EMPLACEMENT - NOM, PROFESSION, RÉSIDENCE						SCOLAIRE			VALEUR EN DOLLARS			MUNICIPAL	REMARQUES
		DIV. CAD.	CADASTRE	SUBDIVISION	FRONT	PROFONDEUR	SUPERFICIE	CATÉGORIE BÂTIMENT	TERR. P. C.	TERRAIN	BÂTISSÉ	TOTAL			
1001	12132908	ARR 500	BRIDGE					5A	2	281		1700	1700	T C I	
3001															
4211			CANADIAN NATIONAL RAILWAYS					5A							
5701			ATT TAX COMMISSIONER												
5702			P O BOX 8100 MONTREAL H3C 3N4												
6001			BÂTISSÉ SEULEMENT BUREAU												
1001	12132911	ARR 500	BRIDGE					5A	2	281		6100	6100	T C I	
3001															
4211			CANADIAN NATIONAL RAILWAYS					5A							
5701			ATT TAX COMMISSIONER												
5702			P O BOX 8100 MONTREAL H3C 3N4												
6001			BÂTISSÉ SEULEMENT ENTREPOT												
1001	12132914	ARR 500	BRIDGE					5A	2	281		5600	5600	T C I	
3001															
4211			CANADIAN NATIONAL RAILWAYS					5A							
5701			ATT TAX COMMISSIONER												
5702			P O BOX 8100 MONTREAL H3C 3N4												
6001			BÂTISSÉ SEULEMENT ELECT PLATFORME												
1001	12132917	ARR 500	BRIDGE					5A	2	281		12300	12300	T C I	
3001															
4211			CANADIAN NATIONAL RAILWAYS					5A							
5701			ATT TAX COMMISSIONER												
5702			P O BOX 8100 MONTREAL H3C 3N4												
6001			BÂTISSÉ SEULEMENT SAND PIT												
1001	12132920	ARR 500	BRIDGE					5A	2	281		3500	3500	T C I	
3001															
4211			CANADIAN NATIONAL RAILWAYS					5A							
5701			ATT TAX COMMISSIONER												
5702			P O BOX 8100 MONTREAL H3C 3N4												

CODE	COMPTE	EMPLACEMENT - NOM, PROFESSION, RÉSIDENCE					MÉTRES	MÉTRES	MÉTRES	CATEGORIE BÂTIMENT	SCOLAIRE		VALEUR EN DOLLARS			MUNICIPAL	REMARQUES		
		DIV. CAD.	CADASTRE	SUBDIVISION	FRONT	PROFONDEUR					SUPERFICIE	TERR.	P.C.C.	TERRAIN	BÂTISSE			TOTAL	
6001	12132920																		
1001	12132923																		
3001									5A	2	281		2600	2600	T	C	1		
4211									5A										
5701																			
5702																			
6001																			
1001	12132926																		
3001									5A	2	281		900	900	T	C	1		
4211									5A										
5701																			
5702																			
6001																			
1001	12132929																		
3001									5A	2	281		1500	1500	T	C	1		
4211									5A										
5701																			
5702																			
6001																			
1001	12132932																		
3001									5A	2	281		1000	1000	T	C	1		
4211									5A										
5701																			
5702																			
6001																			
1001	12132935																		
3001									5A	2	281		3500	3500	T	C	1		

CODE	COMPTE	EMPLACEMENT - NOM, PROFESSION, RÉSIDENCE						* REVISÉ	** REVISÉ	*** REVISÉ	APPL. Y	CATEGORIE RATIFIÉ	SCOLAIRE		VALEUR EN DOLLARS			MUNICIPAL	REMARQUES	
		DIV CAD.	CADASTRE	SUBDIVISION	FRONT	PROFONDEUR	SUPERFICIE						PREMIER	TERR. P. C.	TERRAIN	BÂTISSE	TOTAL			
4211	12132935	CANADIAN NATIONAL RAILWAYS						9A												
5701		ATT. TAX COMMISSIONER																		
5702		P O BOX 8100 MONTREAL H3C 3N4																		
6001		BÂTISSE SEULEMENT POMPES																		
1001	12132938	ARR 500 BRIDGE										5A	2 281		3500	3500	T C 1			
3001																				
4211		CANADIAN NATIONAL RAILWAYS						9A												
5701		ATT. TAX COMMISSIONER																		
5702		P O BOX 8100 MONTREAL H3C 3N4																		
6001		BÂTISSE SEULEMENT BUREAU																		
1001	12132941	ARR 500 BRIDGE										5A	2 281		2300	2300	T C 1			
3001																				
4211		CANADIAN NATIONAL RAILWAYS						9A												
5701		ATT. TAX COMMISSIONER																		
5702		P O BOX 8100 MONTREAL H3C 3N4																		
6001		BÂTISSE SEULEMENT PLATE FORME																		
1001	12132944	ARR 500 BRIDGE										5A	2 281		2100	2100	T C 1			
3001																				
4211		CANADIAN NATIONAL RAILWAYS						9A												
5701		ATT. TAX COMMISSIONER																		
5702		P O BOX 8100 MONTREAL H3C 3N4																		
6001		BÂTISSE SEULEMENT BUREAU																		
1001	12132947	ARR 500 BRIDGE										5A	2 281		800	800	T C 1			
3001																				
4211		CANADIAN NATIONAL RAILWAYS						9A												
5701		ATT. TAX COMMISSIONER																		
5702		P O BOX 8100 MONTREAL H3C 3N4																		
6001		BÂTISSE SEULEMENT BUREAU																		

CODE	COMPTE	EMPLACEMENT - NOM, PROFESSION, RÉSIDENCE						CATEGORIE BÂTIMENT	SCOLAIRE		VALEUR EN DOLLARS			MUNICIPAL	REMARQUES
		DIV. CAD.	CADASTRE	SUBDIVISION	FRONT	PROFONDEUR	SUPERFICIE		TERR.	P.C.	TERRAIN	BÂTISSÉ	TOTAL		
1001	12132950	ARR 500	BRIDGE												
3001							SA	2	281			1000	1000	T.C.I.	
4211			CANADIAN NATIONAL RAILWAYS				SA								
5701			ATT TAX COMMISSIONER												
5702			P O BOX 8100 MONTREAL H3C 3N4												
6001			BATISSE SEULEMENT BUREAU												
1001	12132956	ARR 500	BRIDGE												
3001							SA	2	281			13700	13700	T.C.I.	
4211			CANADIAN NATIONAL RAILWAYS				SA								
5701			ATT TAX COMMISSIONER												
5702			P O BOX 8100 MONTREAL H3C 3N4												
6001			BATISSE SEULEMENT SALE HOUSE												
1001	12132959	ARR 500	BRIDGE												
3001							SA	2	281			3900	3900	T.C.I.	
4211			CANADIAN NATIONAL RAILWAYS				SA								
5701			ATT TAX COMMISSIONER												
5702			P O BOX 8100 MONTREAL H3C 3N4												
6001			BATISSE SEULEMENT BUREAU												
1001	12132962	ARR 500	BRIDGE												
3001							SA	2	281			3900	3900	T.C.I.	
4211			CANADIAN NATIONAL RAILWAYS				SA								
5701			ATT TAX COMMISSIONER												
5702			P O BOX 8100 MONTREAL H3C 3N4												
6001			BATISSE SEULEMENT BUREAU												
1001	12132965	ARR 500	BRIDGE												
3001							SA	2	281			142600	142600	T.C.I.	
4211			CANADIAN NATIONAL RAILWAYS				SA								
5701			ATT TAX COMMISSIONER												
5702			P O BOX 8100 MONTREAL H3C 3N4												

CODE	COMPTE	EMPLACEMENT - NOM, PROFESSION, RÉSIDENCE						P.C.	P.C.	P.C.	P.C.	P.C.	P.C.	VALEUR EN DOLLARS				REMARQUES	
		DIV. CAD.	CADASTRE	SUBDIVISION	FRONT	PROFONDEUR	SUPERFICIE							CATÉGORIE BÂTIMENT	SCOLAIRE	TERRAIN	BÂTISSÉ		TOTAL
6001	12132965																		
1001	12132968																		
3001																			
4211																			
5701																			
5702																			
6001																			
1001	12132971																		
3001																			
4211																			
5701																			
5702																			
6001																			
1001	12132974																		
3001																			
4211																			
5701																			
5702																			
6001																			
1001	12132977																		
3001																			
4211																			
5701																			
5702																			
6001																			
1001	12132980																		
3001																			

CODE	COMPTE	EMPLACEMENT - NOM, PROFESSION, RÉSIDENCE					R	P	C	S	A	C	SCOLAIRE		VALEUR EN DOLLARS			MUNICIPAL	REMARQUES	
		DIV. CAD.	CADASTRE	SUBDIVISION	FRONT	PROFONDEUR							SUPERFICIE	D	TERR	TERRAIN	BÂTISSE			TOTAL
4211	12132980	CANADIAN NATIONAL RAILWAYS																		
5701		ATT. TAX COMMISSIONER																		
5702		P O BOX 8100 MONTREAL H3C 3N4																		
6001		BÂTISSE SEULEMENT ELECTRICITE																		
1001	12132982	ARR 500 BRIDGE																		
3001												SA	2 281		2000	2000	T C 1			
4211		CANADIAN NATIONAL RAILWAYS																		
5701		ATT. TAX COMMISSIONER																		
5702		P O BOX 8100 MONTREAL H3C 3N4																		
6001		BÂTISSE SEULEMENT BUREAU																		
1001	12132986	ARR 500 BRIDGE																		
3001												SA	2 281		40000	40000	T C 1			
4211		CANADIAN NATIONAL RAILWAYS																		
5701		ATT. TAX COMMISSIONER																		
5702		P O BOX 8100 MONTREAL H3C 3N4																		
6001		BÂTISSE SEULEMENT SALLE A MANGER																		
1001	12132989	ARR 230 BRIDGE																		
3001												SA	2 281		31400	31400	T C 1			
4211		CANADIAN NATIONAL RAILWAYS																		
5701		ATT. TAX COMMISSIONER																		
5702		P O BOX 8100 MONTREAL H3C 3N4																		
6001		BÂTISSE SEULEMENT ATELIER GARAGE																		
1001	12132992	ARR 500 BRIDGE																		
3001												SA	2 281		194100	194100	T C 1			
4211		CANADIAN NATIONAL RAILWAYS																		
5701		ATT. TAX COMMISSIONER																		
5702		P O BOX 8100 MONTREAL H3C 3N4																		
6001		BÂTISSE SEULEMENT CREDIT UNION ALLONGE																		
7001		DEBUT DE LEGER																		
7002		DE LA CONGREGATION																		

CODE	COMPTE	EMPLACEMENT - NOM, PROFESSION, RÉSIDENCE					V. C. O. P. R. S. C. O. Z. A. L. * * * R. E. F. V. C.	CAYÉCOPIE BÂTIMENT	SCOLAIRE		VALEUR EN DOLLARS			MUNICIPAL	REMARQUES
		DIV. CAD.	CADASTRE	SUBDIVISION	FRONT	PROFONDEUR			SUPERFICIE	TER. P. C.	TERRAIN	BÂTISSE	TOTAL		
1001	12132995	1830	LE BER												
3001							9A	1	2	281		30100	30100	T	C 1
4211			CANADIAN NATIONAL RAILWAYS				9A	1							
5701			ATT TAX COMMISSIONER												
5702			P O BOX 8100 MONTREAL H3C 3N4												
6001			BATISSE SEULEMENT BUREAU												
1001	12133010	ARR 1830	LÉBER												
3001							9A	1	2	281		19100	19100	T	C
4201			CANADIAN NATIONAL RAILWAYS				9A	1							
5701			ATT TAX COMMISSIONER												
5702			PO BOX 8100 MONTREAL H3C 3N4												
6001			BATISSE SEULEMENT NO 183A GARAGE DU BALAI DE DÉNEIGEMENT												
1001	12133020	322	BRIDGE												
3001							9A	1	2	281		13800	13800	T	C
4201			CANADIAN NATIONAL RAILWAYS				9A	1							
5701			ATT TAX COMMISSIONER												
5702			PO BOX 8100 MONTREAL H3C 3N4												
6001			BATISSE SEULEMENT												
1001	12133060	LOT	BRIDGE												
2002		18 507	P59			2,00000									
3001							7D	2	281	1300		1300	1300	T	V 1
4211			CANADIAN NATIONAL RAILWAYS				9A	1							
5701			ATT TAX COMMISSIONER												
5702			P O BOX 8100 MONTREAL H3C 3N4												
1001	12133063	LOT	BRIDGE												
2002		18 507	P60			4,90000									
3001							7D	2	281	5250		5250	5250	T	V 1
4211			CANADIAN NATIONAL RAILWAYS				9A	1							

CODE	COMPTE	EMPLACEMENT - NOM, PROFESSION, RÉSIDENCE						CATEGORIE BÂTIMENT	SCOLAIRE		VALEUR EN DOLLARS			MUNICIPAL	REMARQUES
		DIV. CAD.	CADASTRE	SUBDIVISION	FRONT	PROFONDEUR	SUPERFICIE		TYPE	TERR. P. I. C.	TERRAIN	BÂTISSE	TOTAL		
5701 5702	12133063														
1001	12133066														
2002															
2002															
3001															
4211															
5701 5702															
1001	12133069														
2002															
3001															
4211															
5701 5702															
1001	12133072														
2002															
3001															
4211															
5701 5702															
1001	12133075														
2002															
3001															
4211															
5701 5702															
1001	12133078														

CODE	COMPTE	EMPLACEMENT - NOM, PROFESSION, RÉSIDENCE					SUPERFICIE	CATEGORIE BÂTIMENT	SCOLAIRE		VALEUR EN DOLLARS			REMARQUES
		DIV. CAD.	CADASTRE	SUBDIVISION	FRONT	PROFONDEUR			FRSA	TERR. P. C.	TERRAIN	BÂTISSE	TOTAL	
2002	12133078	19	507	P63		2,50000								
3001								70	2	281	1650		1650	T C 1
4211		CANADIAN NATIONAL RAILWAYS												
5701		ATT. TAX COMMISSIONER												
5702		P O BOX 8100 MONTREAL H3C 3N4												
1001	12133081	18	507	P64		2,90400								
3001								70	2	281	1950		1950	T C 1
4211		CANADIAN NATIONAL RAILWAYS												
5701		ATT. TAX COMMISSIONER												
5702		P O BOX 8100 MONTREAL H3C 3N4												
1001	12133084	18	507	P65		3,25000								
3001								70	2	281	2150		2150	T C 1
4211		CANADIAN NATIONAL RAILWAYS												
5701		ATT. TAX COMMISSIONER												
5702		P O BOX 8100 MONTREAL H3C 3N4												
1001	12133087	18	507	66		3,75000								
3001								70	2	281	2500		2500	T C 1
4211		CANADIAN NATIONAL RAILWAYS												
5701		ATT. TAX COMMISSIONER												
5702		P O BOX 8100 MONTREAL H3C 3N4												
1001	12133090	18	507	67		4,76200								
3001								70	2	281	3150		3150	T C 1
4211		CANADIAN NATIONAL RAILWAYS												
5701		ATT. TAX COMMISSIONER												
5702		P O BOX 8100 MONTREAL H3C 3N4												

CODE	COMPTE	EMPLACEMENT - NOM, PROFESSION, RÉSIDENCE						CATEGORIE BÂTIMENT	SCOLAIRE		VALEUR EN DOLLARS			MUNICIPAL	REMARQUES
		DIV. CAD.	CADASTRE	SUBDIVISION	FRONT	PROFONDEUR	SUPERFICIE		AN	TERR. P. C.	TERRAIN	BÂTISSE	TOTAL		
1001	12133093														
2002															
3001								70	2	281	30550		30550	T C 1	
4211							9A								
5701															
5702															
1001	12133096														
2002															
3001								70	2	281	23300		23300	T C 1	
4211							9A								
5701															
5702															
1001	12133099														
2002															
3001								70	2	281	1300		1300	T C 1	
4211							9A								
5701															
5702															
1001	12133102														
2002															
3001								70	2	281	10150		10150	T C 1	
4211							9A								
5701															
5702															
1001	12133105														
2002															
3001								70	2	281	32100		32100	T C 1	
4211							9A								

CODE	COMPTE	EMPLACEMENT - NOM, PROFESSION, RÉSIDENCE						CATEGORIE BÂTIMENT	VALEUR EN DOLLARS			REMARQUES		
		DIV./CAD.	CADASTRE	SUBDIVISION	FRONT	PROFONDEUR	SUPERFICIE		SCOLAIRE	TERRAIN	BÂTISSSE		TOTAL	
5701 5702	12133105													
1001 2002 3001	12133108						21,00000							
4211														
5701 5702														
1001 2002 3001	12133111						2,55000							
4211														
5701 5702														
1001 2002 3001	12133114						117,02500							
4211														
5701 5702														
1001 2002 3001	12133117						194,17100							
4211														
5701 5702														
1001 2002	12133120						10,55400							

CODE	COMPTE	EMPLACEMENT - NOM, PROFESSION, RÉSIDENCE					M	R	S	D	C	C	C	VALEUR EN DOLLARS			MUNICIPAL	REMARQUES	
		DIV. CAD.	CADASTRE	SUBDIVISION	FRONT	PROFONDEUR								SUPERFICIE	CATÉGORIE BÂTIMENT	PAYÉ			TERR. P. C.
3001	12133120												70	2 281	7000		7000	T C 1	
4211		CANADIAN NATIONAL RAILWAYS																	
5701		ATT. TAX COMMISSIONER																	
5702		P O BOX 8100 MONTREAL H3C 3N4																	
1001	12133123																		
2002		ARR BRIDGE																	
3001		18 P321														2,715,76000			
4211		CANADIAN NATIONAL RAILWAYS																	
5701		ATT. TAX COMMISSIONER																	
5702		P O BOX 8100 MONTREAL H3C 3N4																	
1001	12133126																		
2002		LOT ARR BRIDGE																	
3001		18 322																	
4211		CANADIAN NATIONAL RAILWAYS																	
5701		ATT. TAX COMMISSIONER																	
5702		P O BOX 8100 MONTREAL H3C 3N4																	
1001	12133129																		
2002		LOT ARR BRIDGE																	
3001		18 P1																	
4211		CANADIAN NATIONAL RAILWAYS																	
5701		ATT. TAX COMMISSIONER																	
5702		P O BOX 8100 MONTREAL H3C 3N4																	
1001	12133132																		
2002		LOT ARR BRIDGE																	
3001		18 507 12																	
4211		CANADIAN NATIONAL RAILWAYS																	
5701		ATT. TAX COMMISSIONER																	
5702		P O BOX 8100 MONTREAL H3C 3N4																	
1001	12133132																		
2002		LOT ARR BRIDGE																	
3001		18 507 12																	
4211		CANADIAN NATIONAL RAILWAYS																	
5701		ATT. TAX COMMISSIONER																	
5702		P O BOX 8100 MONTREAL H3C 3N4																	

CODE	COMPTE	EMPLACEMENT - NOM, PROFESSION, RÉSIDENCE						P	R	C	C	C	VALEUR EN DOLLARS				MUNICIPAL	REMARQUES
		DIV. CAD	CADASTRE	SUBDIVISION	FRONT	PROFONDEUR	SUPERFICIE						SCOLAIRE	TERR. P. C.	TERRAIN	BÂTISSÉ		
1001	12133135	LOT ARR BRIDGE																
2002		18	507	13	5000	7900	4,28300											
2002						7233												
3001										70	2	281	2850		2850	T	C 1	
4211		CANADIAN NATIONAL RAILWAYS						9A										
5701		ATT. TAX COMMISSIONER																
5702		P O BOX 8100 MONTREAL H3C 3N4																
1001	12133138	LOT ARR BRIDGE																
2002		18	320		2500	5800	1,45000											
3001										70	2	281	950		950	T	C 1	
4211		CANADIAN NATIONAL RAILWAYS						9A										
5701		ATT. TAX COMMISSIONER																
5702		P O BOX 8100 MONTREAL H3C 3N4																
1001	12133141	LOT ARR BRIDGE																
2002		18	319		2500	5800	1,45000											
3001										70	2	281	950		950	T	C 1	
4211		CANADIAN NATIONAL RAILWAYS						9A										
5701		ATT. TAX COMMISSIONER																
5702		P O BOX 8100 MONTREAL H3C 3N4																
1001	12133144	LOT ARR BRIDGE																
2002		18	318		600	5800	1,34900											
3001										70	2	281	250		250	T	C 1	
4211		CANADIAN NATIONAL RAILWAYS						9A										
5701		ATT. TAX COMMISSIONER																
5702		P O BOX 8100 MONTREAL H3C 3N4																
1001	12133147	LOT ARR BRIDGE																
2002		18	N-CAD				13500											
3001										70	2	281	100		100	T	C 1	
4211		CANADIAN NATIONAL RAILWAYS						9A										

CODE	COMPTE	EMPLACEMENT - NOM, PROFESSION, RÉSIDENCE						P.C.D. 4141 R.C. 2211 R.C. 2212 R.C. 2213 R.C. 2214 R.C. 2215 R.C. 2216 R.C. 2217 R.C. 2218 R.C. 2219 R.C. 2220 R.C. 2221 R.C. 2222 R.C. 2223 R.C. 2224 R.C. 2225 R.C. 2226 R.C. 2227 R.C. 2228 R.C. 2229 R.C. 2230	CATEGORIE BÂTIMENT	SCOLAIRE		VALEUR EN DOLLARS			MUNICIPAL	REMARQUES		
		DIV. CAD.	CADASTRE	SUBDIVISION	FRONT	PROFONDEUR	SUPERFICIE			CAT. B.	TERR. P. I. C.	TERRAIN	BÂTISSE	TOTAL				
5701 5702	12133147																	
1001 2002 3001	12133151																	
4211																		
5701 5702																		
1001 2002 3001	12133154																	
4211																		
5701 5702																		
1001 2002 3001	12133157																	
4211																		
5701 5702																		
1001 2002 2002 3001	12133160																	
4211																		
5701 5702																		
1001	12133163																	

CODE	COMPTE	EMPLACEMENT - NOM, PROFESSION, RÉSIDENCE					SUPERFICIE	* F.C. M.P. R.C. S.C. T.C. U.C. V.C. W.C. X.C. Y.C. Z.C.	CATEGORIE D'IMMEUBLE	SCOLAIRE		VALEUR EN DOLLARS			MUNICIPAL	REMARQUES	
		DIR. CAD.	CADASTRE	SUBDIVISION	FRONT	PROFONDEUR				ORDRE	TERR. P.C.	TERRAIN	BÂTISSE	TOTAL			
2002	12133163	18 1	2		9590	2200	2,10900										
3001								70	2 281		1400			1400	T.C. 1		
4211		CANADIAN NATIONAL RAILWAYS							9A								
5701		ATT. TAX COMMISSIONER															
5702		P. O. BOX 8100 MONTREAL H3C 3N4															
1001	12133166	LOT ARR BRIDGE															
2002		18 1	3		9590	2200	2,10900										
3001								70	2 281		1400			1400	T.C. 1		
4211		CANADIAN NATIONAL RAILWAYS							9A								
5701		ATT. TAX COMMISSIONER															
5702		P. O. BOX 8100 MONTREAL H3C 3N4															
1001	12133169	LOT ARR BRIDGE															
2002		18 1	4		9590	2200	2,10900										
3001								70	2 281		1400			1400	T.C. 1		
4211		CANADIAN NATIONAL RAILWAYS							9A								
5701		ATT. TAX COMMISSIONER															
5702		P. O. BOX 8100 MONTREAL H3C 3N4															
1001	12133172	LOT ARR BRIDGE															
2002		18 1	5		9590	2200	2,10900										
3001								70	2 281		1400			1400	T.C. 1		
4211		CANADIAN NATIONAL RAILWAYS							9A								
5701		ATT. TAX COMMISSIONER															
5702		P. O. BOX 8100 MONTREAL H3C 3N4															
1001	12133175	LOT ARR BRIDGE															
2002		18 1	6		9590	2200	2,10900										
3001								70	2 281		1400			1400	T.C. 1		
4211		CANADIAN NATIONAL RAILWAYS							9A								
5701		ATT. TAX COMMISSIONER															
5702		P. O. BOX 8100 MONTREAL H3C 3N4															

CODE	COMPTE	EMPLACEMENT - NOM, PROFESSION, RÉSIDENCE						CATEGORIE D'ÉVALUATION	SCOLAIRE		VALEUR EN DOLLARS			MUNICIPAL	REMARQUES	
		DIV. CAD.	CADASTRE	SUBDIVISION	FRONT	PROFONDEUR	SUPERFICIE		1	2	TERRAIN	BÂTIMENT	TOTAL			
1001	12133178	LOT ARR BRIDGE														
2002		18	1	7	9590	2200	2,10900									
3001								70	2	281	1400		1400	T C 1		
4211		CANADIAN NATIONAL RAILWAYS						9A	1							
5701		ATT. TAX COMMISSIONER														
5702		P O BOX 8100 MONTREAL H3C 3N4														
1001	12133181	LOT ARR BRIDGE														
2002		18	1	8	9590	2200	2,10900									
3001								70	2	281	1400		1400	T C 1		
4211		CANADIAN NATIONAL RAILWAYS						9A	1							
5701		ATT. TAX COMMISSIONER														
5702		P O BOX 8100 MONTREAL H3C 3N4														
1001	12133184	LOT ARR BRIDGE														
2002		18	1	9	9590	2200	2,10900									
3001								70	2	281	1400		1400	T C 1		
4211		CANADIAN NATIONAL RAILWAYS						9A	1							
5701		ATT. TAX COMMISSIONER														
5702		P O BOX 8100 MONTREAL H3C 3N4														
1001	12133187	LOT ARR BRIDGE														
2002		18	1	10	9590	2200	2,10900									
3001								70	2	281	1400		1400	T C 1		
4211		CANADIAN NATIONAL RAILWAYS						9A	1							
5701		ATT. TAX COMMISSIONER														
5702		P O BOX 8100 MONTREAL H3C 3N4														
1001	12133190	LOT ARR BRIDGE														
2002		18	1	11	9590	2200	2,10900									
3001								70	2	281	1400		1400	T C 1		
4211		CANADIAN NATIONAL RAILWAYS						9A	1							

CODE	COMPTE	EMPLACEMENT - NOM, PROFESSION, RÉSIDENCE					P.C. 94 REZ-PT	P.C. 95 ***	P.C. 96 S.P.C.	SCOLAIRE		VALEUR EN DOLLARS			MUNICIPAL	REMARQUES
		DIV. CAD.	CADASTRE	SUBDIVISION	FRONT	PROFONDEUR				SUPERFICIE	P. 97	TERR. P. C.	TERRAIN	BÂTISSE		
5701 5702	12133190															
1001	12133193															
2002				12		9590										
3001										70	2 281	1400		1400	T C 1	
4211								94								
5701 5702																
1001	12133196															
2002				13		9590										
3001										70	2 281	1400		1400	T C 1	
4211								94								
5701 5702																
1001	12133199															
2002				14		9590										
3001										70	2 281	1400		1400	T C 1	
4211								94								
5701 5702																
1001	12133202															
2002				15		9590										
3001										70	2 281	1400		1400	T C 1	
4211								94								
5701 5702																
1001	12133205															
2002				16		9590										

CODE	COMPTE	EMPLACEMENT - NOM, PROFESSION, RÉSIDENCE					P.	S.	C.	C.	C.	VALEUR EN DOLLARS			MUNICIPAL	REMARQUES
		DIV. CAD.	CADASTRE	SUBDIVISION	FRONT	PROFONDEUR						SUPERFICIE	CATÉGORIE BÂTIMENT	SCOLAIRE		
1001	12133220	LOT ARR BRIDGE														
2002		18 1		21		9590					2,10900					
3001													1400		T C I	
4211		CANADIAN NATIONAL RAILWAYS														
5701		ATT TAX COMMISSIONER														
5702		P O BOX 8100 MONTREAL H3C 3N4														
1001	12133223	LOT ARR BRIDGE														
2002		18 1		22		9590					2,10900					
3001													1400		T C I	
4211		CANADIAN NATIONAL RAILWAYS														
5701		ATT TAX COMMISSIONER														
5702		P O BOX 8100 MONTREAL H3C 3N4														
1001	12133226	LOT ARR BRIDGE														
2002		18 1		23		9590					2,10900					
3001													1400		T C I	
4211		CANADIAN NATIONAL RAILWAYS														
5701		ATT TAX COMMISSIONER														
5702		P O BOX 8100 MONTREAL H3C 3N4														
1001	12133229	LOT ARR BRIDGE														
2002		18 1		24		9590					2,10900					
3001													1400		T C I	
4211		CANADIAN NATIONAL RAILWAYS														
5701		ATT TAX COMMISSIONER														
5702		P O BOX 8100 MONTREAL H3C 3N4														
1001	12133232	LOT ARR BRIDGE														
2002		18 1		25		9590					2,10900					
3001													1400		T C I	
4211		CANADIAN NATIONAL RAILWAYS														

CODE	COMPTE	EMPLACEMENT - NOM, PROFESSION, RÉSIDENCE					* C D E F G H I J K L M N O P Q R S T U V W X Y Z	C A T É G O R I E B Â T I M E N T	SCOLAIRE		VALEUR EN DOLLARS			M U N I C I P A L	R E M A R Q U E S
		DIV. CAD.	CADASTRE	SUBDIVISION	FRONT	PROFONDEUR			SUPERFICIE	BR S C	TERR. P. C.	TERRAIN	BÂTISSE		
5701 5702	12133232	ATT. TAX COMMISSIONER P O BOX 8100 MONTREAL	H3C	3N4											
1001	12133236	LOT ARR BRIDGE													
2002		18 1	26	9590	2200	2,10900									
3001									70	2 281	1900		1400	T C 1	
4211		CANADIAN NATIONAL RAILWAYS					9A	1							
5701 5702		ATT. TAX COMMISSIONER P O BOX 8100 MONTREAL	H3C	3N4											
1001	12133238	LOT ARR BRIDGE													
2002		18 1	27	9590	2200	2,10900									
3001									70	2 281	1900		1400	T C 1	
4211		CANADIAN NATIONAL RAILWAYS					9A	1							
5701 5702		ATT. TAX COMMISSIONER P O BOX 8100 MONTREAL	H3C	3N4											
1001	12133241	LOT ARR BRIDGE													
2002		18 1	28	9590	2200	2,10900									
3001									70	2 281	1900		1400	T C 1	
4211		CANADIAN NATIONAL RAILWAYS					9A	1							
5701 5702		ATT. TAX COMMISSIONER P O BOX 8100 MONTREAL	H3C	3N4											
1001	12133244	LOT ARR BRIDGE													
2002		18 1	29	9590	2200	2,10900									
3001									70	2 281	1900		1400	T C 1	
4211		CANADIAN NATIONAL RAILWAYS					9A	1							
5701 5702		ATT. TAX COMMISSIONER P O BOX 8100 MONTREAL	H3C	3N4											
1001	12133247	LOT ARR BRIDGE													
2002		18 1	30	9590	2200	2,10900									

CODE	COMPTÉ	EMPLACEMENT - NOM, PROFESSION, RÉSIDENCE					MUNICIPAL	CATEGORIE BÂTIMENT	SCOLAIRE		VALEUR EN DOLLARS			MUNICIPAL	REMARQUES
		DRY. CAD.	CADASTRE	SUBDIVISION	FRONT	PROFONDEUR			SUPERFICIE	TYPE	TERR. P. I. C.	TERRAIN	BÂTIMENT		
3001	12133247							70	2	281	1400		1400	T.C. 1	
4211		CANADIAN NATIONAL RAILWAYS					9A	1							
5701		ATT. TAX COMMISSIONER													
5702		P. O. BOX 8100 MONTREAL H3C 3N4													
1001	12133250														
2002		18 1	31		9598	2200									
3001								70	2	281	1400		1400	T.C. 1	
4211		CANADIAN NATIONAL RAILWAYS					9A	1							
5701		ATT. TAX COMMISSIONER													
5702		P. O. BOX 8100 MONTREAL H3C 3N4													
1001	12133253														
2002		18 1	32		9590	2200									
3001								70	2	281	1400		1400	T.C. 1	
4211		CANADIAN NATIONAL RAILWAYS					9A	1							
5701		ATT. TAX COMMISSIONER													
5702		P. O. BOX 8100 MONTREAL H3C 3N4													
1001	12133256														
2002		18 1	33		9590	2200									
3001								70	2	281	1400		1400	T.C. 1	
4211		CANADIAN NATIONAL RAILWAYS					9A	1							
5701		ATT. TAX COMMISSIONER													
5702		P. O. BOX 8100 MONTREAL H3C 3N4													
1001	12133259														
2002		18 1	34		9590	2200									
3001								70	2	281	1400		1400	T.C. 1	
4211		CANADIAN NATIONAL RAILWAYS					9A	1							
5701		ATT. TAX COMMISSIONER													
5702		P. O. BOX 8100 MONTREAL H3C 3N4													

CODE	COMPTE	EMPLACEMENT - NOM, PROFESSION, RÉSIDENCE						* P RECEPT	*** RECEPT	**** RECEPT	CATEGORIE BÂTIMENT	SCOLAIRE		VALEUR EN DOLLARS			MUNICIPAL	REMARQUES
		DIV. CAD.	CADASTRE	SUBDIVISION	FRONT	PROFONDEUR	SUPERFICIE					B-1-1	TERR. P. C.	TERRAIN	BÂTISSÉ	TOTAL		
1001	12133262	LOT ARR BRIDGE																
2002		18 1	35		9590	2200	2,10900											
3001										70	2 2B1	.1400			1400	T C 1		
4211		CANADIAN NATIONAL RAILWAYS						9A										
5701		ATT TAX COMMISSIONER																
5702		P O BOX 8100 MONTREAL H3C 3N4																
1001	12133265	LOT ARR BRIDGE																
2002		18 1	36		9590	2200	2,10900											
3001										70	2 2B1	.1400			1400	T C 1		
4211		CANADIAN NATIONAL RAILWAYS						9A										
5701		ATT TAX COMMISSIONER																
5702		P O BOX 8100 MONTREAL H3C 3N4																
1001	12133268	LOT ARR BRIDGE																
2002		18 1	37		9590	2200	2,10900											
3001										70	2 2B1	.1400			1400	T C 1		
4211		CANADIAN NATIONAL RAILWAYS						9A										
5701		ATT TAX COMMISSIONER																
5702		P O BOX 8100 MONTREAL H3C 3N4																
1001	12133271	LOT ARR BRIDGE																
2002		18 1	38		9590	2200	2,10900											
3001										70	2 2B1	.1400			1400	T C 1		
4211		CANADIAN NATIONAL RAILWAYS						9A										
5701		ATT TAX COMMISSIONER																
5702		P O BOX 8100 MONTREAL H3C 3N4																
1001	12133274	LOT ARR BRIDGE																
2002		18 1	39		9590	2200	2,10900											
3001										70	2 2B1	.1400			1400	T C 1		
4211		CANADIAN NATIONAL RAILWAYS						9A										

SERVICE D'ÉVALUATION

CODE	COMPTE	EMPLACEMENT - NOM. PROFESSION. RÉSIDENCE						CATEGORIE D'IMMEUBLE	SCOLAIRE		VALEUR EN DOLLARS				MUNICIPAL	REMARQUES	
		DIV. CAD.	CADASTRE	SUBDIVISION	FRONT	PROFONDEUR	SUPERFICIE		TYPE	TERR. P. C.	TERRAIN	BÂTISSE	TOTAL				
5701 5702	12133274																
1001 2002 3001 4211	12133277																
5701 5702																	
1001 2002 3001 4211	12133280																
5701 5702																	
1001 2002 3001 4211	12133283																
5701 5702																	
1001 2002 3001 4211	12133286																
5701 5702																	
1001 2002	12133289																

SERVICE D'ÉVALUATION

CODE	COMPTE	EMPLACEMENT - NOM, PROFESSION, RÉSIDENCE					C	D	E	F	G	VALEUR EN DOLLARS			MUNICIPAL	REMARQUES	
		DIV. CAD.	CADASTRE	SUBDIVISION	FRONT	PROFONDEUR						SUPERFICIE	CATÉGORIE	DATÉMENT			TERR. P. C.
3001	12133289											70	2 281	3050		3050 T C 1	
4211		CANADIAN NATIONAL RAILWAYS					9A	1									
5701		ATT. TAX COMMISSIONER															
5702		P O BOX 8100 MONTREAL H3C 3N4															
1001	12133292																
2002			18 104		9591	4795				4,60000							
3001												70	2 281	3050		3050 T C 1	
4211		CANADIAN NATIONAL RAILWAYS					9A	1									
5701		ATT. TAX COMMISSIONER															
5702		P O BOX 8100 MONTREAL H3C 3N4															
1001	12133295																
2002			18 105		9591	4795				4,60000							
3001												70	2 281	3050		3050 T C 1	
4211		CANADIAN NATIONAL RAILWAYS					9A	1									
5701		ATT. TAX COMMISSIONER															
5702		P O BOX 8100 MONTREAL H3C 3N4															
1001	12133298																
2002			18 106		9591	4795				4,60000							
3001												70	2 281	3050		3050 T C 1	
4211		CANADIAN NATIONAL RAILWAYS					9A	1									
5701		ATT. TAX COMMISSIONER															
5702		P O BOX 8100 MONTREAL H3C 3N4															
1001	12133301																
2002			18 107		9591	4795				4,60000							
3001												70	2 281	3050		3050 T C 1	
4211		CANADIAN NATIONAL RAILWAYS					9A	1									
5701		ATT. TAX COMMISSIONER															
5702		P O BOX 8100 MONTREAL H3C 3N4															

CODE	COMPTE	EMPLACEMENT - NOM. PROFESSION. RÉSIDENCE						CATEGORIE BÂTIMENT	SCOLAIRE		VALEUR EN DOLLARS			MUNICIPAL	REMARQUES
		DIV. CAD.	CADASTRE	SUBDIVISION	FRONT	PROFONDEUR	SUPERFICIE		TERR.	TERR. P. C.	TERRAIN	BÂTISSE	TOTAL		
1001	12133304														
2002			18 108		9591	4795	4,60000								
3001								70	2 281		3050		3050	T C 1	
4211								9A							
5701															
5702															
1001	12133307														
2002			18 109		9591	4795	4,60000								
3001								70	2 281		3050		3050	T C 1	
4211								9A							
5701															
5702															
1001	12133310														
2002			18 110		9591	4795	4,60000								
3001								70	2 281		3050		3050	T C 1	
4211								9A							
5701															
5702															
1001	12133313														
2002			18 111		9591	4795	4,60000								
3001								70	2 281		3050		3050	T C 1	
4211								9A							
5701															
5702															
1001	12133316														
2002			18 112		9591	4795	4,60000								
3001								70	2 281		3050		3050	T C 1	
4211								9A							

CODE	COMPTE	EMPLACEMENT - NOM, PROFESSION, RÉSIDENCE						C	D	E	F	G	H	I	J	K	L	M	N	O	P	Q	R	S	T	U	V	W	X	Y	Z	AA	AB	AC	AD	AE	AF	AG	AH	AI	AJ	AK	AL	AM	AN	AO	AP	AQ	AR	AS	AT	AU	AV	AW	AX	AY	AZ	BA	BB	BC	BD	BE	BF	BG	BH	BI	BJ	BK	BL	BM	BN	BO	BP	BQ	BR	BS	BT	BU	BV	BW	BX	BY	BZ	CA	CB	CC	CD	CE	CF	CG	CH	CI	CJ	CK	CL	CM	CN	CO	CP	CQ	CR	CS	CT	CU	CV	CW	CX	CY	CZ	DA	DB	DC	DD	DE	DF	DG	DH	DI	DJ	DK	DL	DM	DN	DO	DP	DQ	DR	DS	DT	DU	DV	DW	DX	DY	DZ	EA	EB	EC	ED	EE	EF	EG	EH	EI	EJ	EK	EL	EM	EN	EO	EP	EQ	ER	ES	ET	EU	EV	EW	EX	EY	EZ	FA	FB	FC	FD	FE	FF	FG	FH	FI	FJ	FK	FL	FM	FN	FO	FP	FQ	FR	FS	FT	FU	FV	FW	FX	FY	FZ	GA	GB	GC	GD	GE	GF	GG	GH	GI	GJ	GK	GL	GM	GN	GO	GP	GQ	GR	GS	GT	GU	GV	GW	GX	GY	GZ	HA	HB	HC	HD	HE	HF	HG	HH	HI	HJ	HK	HL	HM	HN	HO	HP	HQ	HR	HS	HT	HU	HV	HW	HX	HY	HZ	IA	IB	IC	ID	IE	IF	IG	IH	II	IJ	IK	IL	IM	IN	IO	IP	IQ	IR	IS	IT	IU	IV	IW	IX	IY	IZ	JA	JB	JC	JD	JE	JF	JG	JH	JI	JJ	JK	JL	JM	JN	JO	JP	JQ	JR	JS	JT	JU	JV	JW	JX	JY	JZ	KA	KB	KC	KD	KE	KF	KG	KH	KI	KJ	KK	KL	KM	KN	KO	KP	KQ	KR	KS	KT	KU	KV	KW	KX	KY	KZ	LA	LB	LC	LD	LE	LF	LG	LH	LI	LJ	LK	LL	LM	LN	LO	LP	LQ	LR	LS	LT	LU	LV	LW	LX	LY	LZ	MA	MB	MC	MD	ME	MF	MG	MH	MI	MJ	MK	ML	MM	MN	MO	MP	MQ	MR	MS	MT	MU	MV	MW	MX	MY	MZ	NA	NB	NC	ND	NE	NF	NG	NH	NI	NJ	NK	NL	NM	NN	NO	NP	NQ	NR	NS	NT	NU	NV	NW	NX	NY	NZ	OA	OB	OC	OD	OE	OF	OG	OH	OI	OJ	OK	OL	OM	ON	OO	OP	OQ	OR	OS	OT	OU	OV	OW	OX	OY	OZ	PA	PB	PC	PD	PE	PF	PG	PH	PI	PJ	PK	PL	PM	PN	PO	PP	PQ	PR	PS	PT	PU	PV	PW	PX	PY	PZ	QA	QB	QC	QD	QE	QF	QG	QH	QI	QJ	QK	QL	QM	QN	QO	QP	QQ	QR	QS	QT	QU	QV	QW	QX	QY	QZ	RA	RB	RC	RD	RE	RF	RG	RH	RI	RJ	RK	RL	RM	RN	RO	RP	RQ	RR	RS	RT	RU	RV	RW	RX	RY	RZ	SA	SB	SC	SD	SE	SF	SG	SH	SI	SJ	SK	SL	SM	SN	SO	SP	SQ	SR	SS	ST	SU	SV	SW	SX	SY	SZ	TA	TB	TC	TD	TE	TF	TG	TH	TI	TJ	TK	TL	TM	TN	TO	TP	TQ	TR	TS	TT	TU	TV	TW	TX	TY	TZ	UA	UB	UC	UD	UE	UF	UG	UH	UI	UJ	UK	UL	UM	UN	UO	UP	UQ	UR	US	UT	UU	UV	UW	UX	UY	UZ	VA	VB	VC	VD	VE	VF	VG	VH	VI	VJ	VK	VL	VM	VN	VO	VP	VQ	VR	VS	VT	VU	VV	VW	VX	VY	VZ	WA	WB	WC	WD	WE	WF	WG	WH	WI	WJ	WK	WL	WM	WN	WO	WP	WQ	WR	WS	WT	WU	WV	WW	WX	WY	WZ	XA	XB	XC	XD	XE	XF	XG	XH	XI	XJ	XK	XL	XM	XN	XO	XP	XQ	XR	XS	XT	XU	XV	XW	XX	XY	XZ	YA	YB	YC	YD	YE	YF	YG	YH	YI	YJ	YK	YL	YM	YN	YO	YP	YQ	YR	YS	YT	YU	YV	YW	YX	YY	YZ	ZA	ZB	ZC	ZD	ZE	ZF	ZG	ZH	ZI	ZJ	ZK	ZL	ZM	ZN	ZO	ZP	ZQ	ZR	ZS	ZT	ZU	ZV	ZW	ZX	ZY	ZZ	AAA	AAB	AAC	AAD	AAE	AAF	AAG	AAH	AAI	AAJ	AAK	AAL	AAM	AAN	AAO	AAP	AAQ	AAR	AAS	AAT	AAU	AAV	AAW	AAX	AAZ	AAA	AAB	AAC	AAD	AAE	AAF	AAG	AAH	AAI	AAJ	AAK	AAL	AAM	AAN	AAO	AAP	AAQ	AAR	AAS	AAT	AAU	AAV	AAW	AAX	AAZ	AAA	AAB	AAC	AAD	AAE	AAF	AAG	AAH	AAI	AAJ	AAK	AAL	AAM	AAN	AAO	AAP	AAQ	AAR	AAS	AAT	AAU	AAV	AAW	AAX	AAZ	AAA	AAB	AAC	AAD	AAE	AAF	AAG	AAH	AAI	AAJ	AAK	AAL	AAM	AAN	AAO	AAP	AAQ	AAR	AAS	AAT	AAU	AAV	AAW	AAX	AAZ	AAA	AAB	AAC	AAD	AAE	AAF	AAG	AAH	AAI	AAJ	AAK	AAL	AAM	AAN	AAO	AAP	AAQ	AAR	AAS	AAT	AAU	AAV	AAW	AAX	AAZ	AAA	AAB	AAC	AAD	AAE	AAF	AAG	AAH	AAI	AAJ	AAK	AAL	AAM	AAN	AAO	AAP	AAQ	AAR	AAS	AAT	AAU	AAV	AAW	AAX	AAZ	AAA	AAB	AAC	AAD	AAE	AAF	AAG	AAH	AAI	AAJ	AAK	AAL	AAM	AAN	AAO	AAP	AAQ	AAR	AAS	AAT	AAU	AAV	AAW	AAX	AAZ	AAA	AAB	AAC	AAD	AAE	AAF	AAG	AAH	AAI	AAJ	AAK	AAL	AAM	AAN	AAO	AAP	AAQ	AAR	AAS	AAT	AAU	AAV	AAW	AAX	AAZ	AAA	AAB	AAC	AAD	AAE	AAF	AAG	AAH	AAI	AAJ	AAK	AAL	AAM	AAN	AAO	AAP	AAQ	AAR	AAS	AAT	AAU	AAV	AAW	AAX	AAZ	AAA	AAB	AAC	AAD	AAE	AAF	AAG	AAH	AAI	AAJ	AAK	AAL	AAM	AAN	AAO	AAP	AAQ	AAR	AAS	AAT	AAU	AAV	AAW	AAX	AAZ	AAA	AAB	AAC	AAD	AAE	AAF	AAG	AAH	AAI	AAJ	AAK	AAL	AAM	AAN	AAO	AAP	AAQ	AAR	AAS	AAT	AAU	AAV	AAW	AAX	AAZ	AAA	AAB	AAC	AAD	AAE	AAF	AAG	AAH	AAI	AAJ	AAK	AAL	AAM	AAN	AAO	AAP	AAQ	AAR	AAS	AAT	AAU	AAV	AAW	AAX	AAZ	AAA	AAB	AAC	AAD	AAE	AAF	AAG	AAH	AAI	AAJ	AAK	AAL	AAM	AAN	AAO	AAP	AAQ	AAR	AAS	AAT	AAU	AAV	AAW	AAX	AAZ	AAA	AAB	AAC	AAD	AAE	AAF	AAG	AAH	AAI	AAJ	AAK	AAL	AAM	AAN	AAO	AAP	AAQ	AAR	AAS	AAT	AAU	AAV	AAW	AAX	AAZ	AAA	AAB	AAC	AAD	AAE	AAF	AAG	AAH	AAI	AAJ	AAK	AAL	AAM	AAN	AAO	AAP	AAQ	AAR	AAS	AAT	AAU	AAV	AAW	AAX	AAZ	AAA	AAB	AAC	AAD	AAE	AAF	AAG	AAH	AAI	AAJ	AAK	AAL	AAM	AAN	AAO	AAP	AAQ	AAR	AAS	AAT	AAU	AAV	AAW	AAX	AAZ	AAA	AAB	AAC	AAD	AAE	AAF	AAG	AAH	AAI	AAJ	AAK	AAL	AAM	AAN	AAO	AAP	AAQ	AAR	AAS	AAT	AAU	AAV	AAW	AAX	AAZ	AAA	AAB	AAC	AAD	AAE	AAF	AAG	AAH	AAI	AAJ	AAK	AAL	AAM	AAN	AAO	AAP	AAQ	AAR	AAS	AAT	AAU	AAV	AAW	AAX	AAZ	AAA	AAB	AAC	AAD	AAE	AAF	AAG	AAH	AAI	AAJ	AAK
------	--------	--	--	--	--	--	--	---	---	---	---	---	---	---	---	---	---	---	---	---	---	---	---	---	---	---	---	---	---	---	---	----	----	----	----	----	----	----	----	----	----	----	----	----	----	----	----	----	----	----	----	----	----	----	----	----	----	----	----	----	----	----	----	----	----	----	----	----	----	----	----	----	----	----	----	----	----	----	----	----	----	----	----	----	----	----	----	----	----	----	----	----	----	----	----	----	----	----	----	----	----	----	----	----	----	----	----	----	----	----	----	----	----	----	----	----	----	----	----	----	----	----	----	----	----	----	----	----	----	----	----	----	----	----	----	----	----	----	----	----	----	----	----	----	----	----	----	----	----	----	----	----	----	----	----	----	----	----	----	----	----	----	----	----	----	----	----	----	----	----	----	----	----	----	----	----	----	----	----	----	----	----	----	----	----	----	----	----	----	----	----	----	----	----	----	----	----	----	----	----	----	----	----	----	----	----	----	----	----	----	----	----	----	----	----	----	----	----	----	----	----	----	----	----	----	----	----	----	----	----	----	----	----	----	----	----	----	----	----	----	----	----	----	----	----	----	----	----	----	----	----	----	----	----	----	----	----	----	----	----	----	----	----	----	----	----	----	----	----	----	----	----	----	----	----	----	----	----	----	----	----	----	----	----	----	----	----	----	----	----	----	----	----	----	----	----	----	----	----	----	----	----	----	----	----	----	----	----	----	----	----	----	----	----	----	----	----	----	----	----	----	----	----	----	----	----	----	----	----	----	----	----	----	----	----	----	----	----	----	----	----	----	----	----	----	----	----	----	----	----	----	----	----	----	----	----	----	----	----	----	----	----	----	----	----	----	----	----	----	----	----	----	----	----	----	----	----	----	----	----	----	----	----	----	----	----	----	----	----	----	----	----	----	----	----	----	----	----	----	----	----	----	----	----	----	----	----	----	----	----	----	----	----	----	----	----	----	----	----	----	----	----	----	----	----	----	----	----	----	----	----	----	----	----	----	----	----	----	----	----	----	----	----	----	----	----	----	----	----	----	----	----	----	----	----	----	----	----	----	----	----	----	----	----	----	----	----	----	----	----	----	----	----	----	----	----	----	----	----	----	----	----	----	----	----	----	----	----	----	----	----	----	----	----	----	----	----	----	----	----	----	----	----	----	----	----	----	----	----	----	----	----	----	----	----	----	----	----	----	----	----	----	----	----	----	----	----	----	----	----	----	----	----	----	----	----	----	----	----	----	----	----	----	----	----	----	----	----	----	----	----	----	----	----	----	----	----	----	----	----	----	----	----	----	----	----	----	----	----	----	----	----	----	----	----	----	----	----	----	----	----	----	----	----	----	----	----	----	----	----	----	----	----	----	----	----	----	----	----	----	----	----	----	----	----	----	----	----	----	----	----	----	----	----	----	----	----	----	----	----	----	----	----	----	----	----	----	----	----	----	----	----	----	----	----	----	----	----	----	----	----	----	----	----	----	----	----	----	----	----	----	----	----	----	----	----	----	----	----	----	----	----	----	----	----	----	----	----	----	----	----	----	----	----	----	----	----	----	----	----	----	----	----	----	----	----	----	----	----	----	----	----	----	----	----	----	----	----	----	----	----	----	----	----	----	----	----	-----	-----	-----	-----	-----	-----	-----	-----	-----	-----	-----	-----	-----	-----	-----	-----	-----	-----	-----	-----	-----	-----	-----	-----	-----	-----	-----	-----	-----	-----	-----	-----	-----	-----	-----	-----	-----	-----	-----	-----	-----	-----	-----	-----	-----	-----	-----	-----	-----	-----	-----	-----	-----	-----	-----	-----	-----	-----	-----	-----	-----	-----	-----	-----	-----	-----	-----	-----	-----	-----	-----	-----	-----	-----	-----	-----	-----	-----	-----	-----	-----	-----	-----	-----	-----	-----	-----	-----	-----	-----	-----	-----	-----	-----	-----	-----	-----	-----	-----	-----	-----	-----	-----	-----	-----	-----	-----	-----	-----	-----	-----	-----	-----	-----	-----	-----	-----	-----	-----	-----	-----	-----	-----	-----	-----	-----	-----	-----	-----	-----	-----	-----	-----	-----	-----	-----	-----	-----	-----	-----	-----	-----	-----	-----	-----	-----	-----	-----	-----	-----	-----	-----	-----	-----	-----	-----	-----	-----	-----	-----	-----	-----	-----	-----	-----	-----	-----	-----	-----	-----	-----	-----	-----	-----	-----	-----	-----	-----	-----	-----	-----	-----	-----	-----	-----	-----	-----	-----	-----	-----	-----	-----	-----	-----	-----	-----	-----	-----	-----	-----	-----	-----	-----	-----	-----	-----	-----	-----	-----	-----	-----	-----	-----	-----	-----	-----	-----	-----	-----	-----	-----	-----	-----	-----	-----	-----	-----	-----	-----	-----	-----	-----	-----	-----	-----	-----	-----	-----	-----	-----	-----	-----	-----	-----	-----	-----	-----	-----	-----	-----	-----	-----	-----	-----	-----	-----	-----	-----	-----	-----	-----	-----	-----	-----	-----	-----	-----	-----	-----	-----	-----	-----	-----	-----	-----	-----	-----	-----	-----	-----	-----	-----	-----	-----	-----	-----	-----	-----	-----	-----	-----	-----	-----	-----	-----	-----	-----	-----	-----	-----	-----	-----	-----	-----	-----	-----	-----	-----	-----	-----	-----	-----	-----	-----	-----	-----	-----	-----	-----	-----	-----	-----	-----	-----	-----	-----	-----	-----	-----	-----	-----	-----	-----	-----	-----	-----	-----	-----	-----	-----	-----	-----	-----	-----	-----	-----	-----	-----	-----	-----	-----	-----	-----	-----	-----	-----	-----	-----	-----	-----	-----	-----	-----	-----	-----	-----	-----	-----	-----	-----	-----	-----	-----	-----	-----	-----	-----	-----	-----	-----	-----	-----	-----	-----	-----	-----	-----	-----	-----	-----	-----	-----	-----	-----	-----	-----	-----	-----	-----	-----	-----	-----	-----	-----	-----	-----	-----	-----	-----	-----	-----	-----	-----	-----	-----	-----	-----	-----	-----	-----	-----	-----	-----	-----	-----	-----	-----	-----	-----	-----	-----	-----	-----	-----	-----	-----	-----	-----	-----	-----	-----	-----	-----	-----	-----	-----	-----	-----	-----	-----	-----	-----	-----	-----	-----	-----	-----	-----	-----	-----	-----

CODE	COMPTE	EMPLACEMENT - NOM, PROFESSION, RÉSIDENCE						C	D	E	F	G	H	VALEUR EN DOLLARS				MUNICIPAL	REMARQUES		
		DIV. CAD.	CADASTRE	SUBDIVISION	FRONT	PROFONDEUR	SUPERFICIE							CATÉGORIE BÂTIMENT	SCOLAIRE	TERR. P. C.	TERRAIN			BÂTISSÉ	TOTAL
1001	12133346																				
2002				18 122	9591	4795	4,60000														
3001																					
4211																					
5701																					
5702																					
1001	12133349																				
2002				18 123	9591	4795	4,60000														
3001																					
4211																					
5701																					
5702																					
1001	12133352																				
2002				18 124	9591	4795	4,60000														
3001																					
4211																					
5701																					
5702																					
1001	12133356																				
2002				18 125	9591	4795	4,60000														
3001																					
4211																					
5701																					
5702																					
1001	12133359																				
2002				18 126	9591	4795	4,60000														
3001																					
4211																					

CODE	COMPTE	EMPLACEMENT - NOM, PROFESSION, RÉSIDENCE						F. C. A. D. 93/94 R. C. 02/91 *** R. F. C.	C. C. 02/91 R. F. C.	SCOLAIRE		VALEUR EN DOLLARS			MUNICIPAL R.	REMARQUES
		DIV. CAD.	CADASTRE	SUBDIVISION	FRONT	PROFONDEUR	SUPERFICIE			ENTR.	TERR. P. C.	TERRAIN	BÂTISSE	TOTAL		
5701 5702	12133359															
1001	12133362															
2002					9591	4795	4,60000									
3001																
4211																
5701 5702																
1001	12133365															
2002					9591	4795	4,60000									
3001																
4211																
5701 5702																
1001	12133368															
2002					9591	4795	4,60000									
3001																
4211																
5701 5702																
1001	12133371															
2002					9591	4795	4,60000									
3001																
4211																
5701 5702																
1001	12133374															
2002					9591	4795	4,60000									

CODE	COMPTE	EMPLACEMENT - NOM, PROFESSION, RÉSIDENCE					N°	RECEP	R.C.	CATEGORIE D'AMBIENT	SCOLAIRE		VALEUR EN DOLLARS			MUNICIPAL	REMARQUES
		DIV. CAD.	CADASTRE	SUBDIVISION	FRONT	PROFONDEUR					SUPERFICIE	PREMIER	TERR. P. C.	TERRAIN	BÂTISSE		
3001	12133374								70	2	281	3050			3050	T C 1	
4211		CANADIAN NATIONAL RAILWAYS						9A	1								
5701		ATT. TAX COMMISSIONER															
5702		P O BOX 8100 MONTREAL H3C 3N4															
1001	12133377																
2002			18 132		9591	4795						4,60000					
3001									70	2	281	3050			3050	T C 1	
4211		CANADIAN NATIONAL RAILWAYS						9A	1								
5701		ATT. TAX COMMISSIONER															
5702		P O BOX 8100 MONTREAL H3C 3N4															
1001	12133381																
2002			18 PN CAD		5300	7797						41,22700					
3001									70	2	281	27250			27250	T C 1	
4211		CANADIAN NATIONAL RAILWAYS						9A	1								
5701		ATT. TAX COMMISSIONER															
5702		P O BOX 8100 MONTREAL H3C 3N4															
1001	12133384																
2002			18 133		9591	4795						4,60000					
3001									70	2	281	3050			3050	T C 1	
4211		CANADIAN NATIONAL RAILWAYS						9A	1								
5701		ATT. TAX COMMISSIONER															
5702		P O BOX 8100 MONTREAL H3C 3N4															
1001	12133387																
2002			18 134		9591	4795						4,60000					
3001									70	2	281	3050			3050	T C 1	
4211		CANADIAN NATIONAL RAILWAYS						9A	1								
5701		ATT. TAX COMMISSIONER															
5702		P O BOX 8100 MONTREAL H3C 3N4															

CODE	COMPTE	EMPLACEMENT - NOM, PROFESSION, RÉSIDENCE					CATEGORIE BÂTIMENT	VALEUR EN DOLLARS			REMARQUES		
		DIV. CAD.	CADASTRE	SUBDIVISION	FRONT	PROFONDEUR		SUPERFICIE	TERR. P. C.	TERRAIN		BÂTIMENT	TOTAL
1001	12133390												
2002					18 135	9591	4795	4,60000					
3001									70	2 281	3050		3050 T C 1
4211									9A				
5701													
5702													
1001	12133393												
2002					18 136	9591	4795	4,60000					
3001									70	2 281	3050		3050 T C 1
4211									9A				
5701													
5702													
1001	12133396												
2002					18 137	9591	4795	4,60000					
3001									70	2 281	3050		3050 T C 1
4211									9A				
5701													
5702													
1001	12133399												
2002					18 138	9591	4795	4,60000					
3001									70	2 281	3050		3050 T C 1
4211									9A				
5701													
5702													
1001	12133402												
2002					18 139	9591	4795	4,60000					
3001									70	2 281	3050		3050 T C 1
4211									9A				

CODE	COMPTE	EMPLACEMENT - NOM, PROFESSION, RÉSIDENCE						P.L.C. 1974 REDEV.	REF.	CATÉGORIE DATUM	SCOLAIRE		VALEUR EN DOLLARS			MUNICIPAL	REMARQUES
		DIV. CAD.	CADASTRE	SUBDIVISION	FRONT	PROFONDEUR	SUPERFICIE				PR. 1974	YERR. P.L.C.	TERRAIN	BÂTISSE	TOTAL		
5701 5702	12133402																
1001	12133405																
2002					9591	4795											
3001									70	2	281	3050		3050	T	C	1
4211																	
5701 5702																	
1001	12133408																
2002					9591	4795											
3001									70	2	281	3050		3050	T	C	1
4211																	
5701 5702																	
1001	12133411																
2002					9591	4795											
3001									70	2	281	3050		3050	T	C	1
4211																	
5701 5702																	
1001	12133414																
2002					9591	4795											
3001									70	2	281	3050		3050	T	C	1
4211																	
5701 5702																	
1001	12133417																
2002					9591	4795											

CODE	COMPTE	EMPLACEMENT - NOM, PROFESSION, RÉSIDENCE						P. 1	P. 2	P. 3	P. 4	P. 5	P. 6	P. 7	P. 8	VALEUR EN DOLLARS			MUNICIPAL	REMARQUES	
		DIR. CAD.	CADASTRE	SUBDIVISION	FRONT	PROFONDEUR	SUPERFICIE									CATÉGORIE BÂTIMENT	SCOLAIRE	TERR. P. 1			TERRAIN
3001	12133417												70	2	281	3050		3050	T.C. 1		
4211		CANADIAN NATIONAL RAILWAYS						SA													
5701		ATT. TAX COMMISSIONER																			
5702		P. O. BOX 8100 MONTREAL H3C 3N4																			
1001	12133420																				
2002		18	145		9591	4795				4,60000											
3001													70	2	281	3050		3050	T.C. 1		
4211		CANADIAN NATIONAL RAILWAYS						SA													
5701		ATT. TAX COMMISSIONER																			
5702		P. O. BOX 8100 MONTREAL H3C 3N4																			
1001	12133423																				
2002		18	146	1	9591	766				73600											
3001													70	2	281	500		500	T.C. 1		
4211		CANADIAN NATIONAL RAILWAYS						SA													
5701		ATT. TAX COMMISSIONER																			
5702		P. O. BOX 8100 MONTREAL H3C 3N4																			
1001	12133426																				
2002		18	146	2	9591	2202				2,12700											
3001													70	2	281	1400		1400	T.C. 1		
4211		CANADIAN NATIONAL RAILWAYS						SA													
5701		ATT. TAX COMMISSIONER																			
5702		P. O. BOX 8100 MONTREAL H3C 3N4																			
1001	12133429																				
2002		18	146	3	9591	1802				1,74300											
3001													70	2	281	1150		1150	T.C. 1		
4211		CANADIAN NATIONAL RAILWAYS						SA													
5701		ATT. TAX COMMISSIONER																			
5702		P. O. BOX 8100 MONTREAL H3C 3N4																			

CODE	COMPTE	EMPLACEMENT - NOM, PROFESSION, RÉSIDENCE					CATEGORIE RATIFIÉ	SCOLAIRE		VALEUR EN DOLLARS			MUNICIPAL	REMARQUES	
		DIV. CAD.	CADASTRE	SUBDIVISION	FRONT	PROFONDEUR		SUPERFICIE	DATE	YEAR P. C.	TERRAIN	BÂTISSE			TOTAL
1001	12133432														
2002				18 147	1	4791	400	19200							
3001									70	2	281	150		150	T C 1
4211															
5701															
5702															
1001	12133435														
2002				18 147	2	4791	9600	4,60000							
3001									70	2	281	3050		3050	T C 1
4211															
5701															
5702															
1001	12133438														
2002				18 148	1	4791	400	19200							
3001									70	2	281	150		150	T C 1
4211															
5701															
5702															
1001	12133441														
2002				18 148	2	4791	9600	4,60000							
3001									70	2	281	3050		3050	T C 1
4211															
5701															
5702															
1001	12133444														
2002				18 N CAD		5300	43155	22,67200							
3001									70	2	281	15100		15100	T C 1
4211															

CODE	COMPTE	EMPLACEMENT - NOM, PROFESSION, RÉSIDENCE						C	D	E	F	G	SCOLAIRE				VALEUR EN DOLLARS				MUNICIPAL	REMARQUES				
		DIV. CAD.	CADASTRE	SUBDIVISION	FRONT	PROFONDEUR	SUPERFICIE						H	I	J	K	L	M	N	O			P	Q	R	S
5701 5702	12133444	ATT TAX COMMISSIONER P O BOX 8100 MONTREAL H3C 3N6																								
1001	12133447	LOT ARR BRIDGE																								
2002		18 92			9591	4795					4,60000															
3001													70	2	281		3050					3050	T	C	1	
4211		CANADIAN NATIONAL RAILWAYS						9A																		
5701 5702		ATT TAX COMMISSIONER P O BOX 8100 MONTREAL H3C 3N4																								
1001	12133450	LOT ARR BRIDGE																								
2002		18 93			9591	4795					4,60000															
3001													70	2	281		3050					3050	T	C	1	
4211		CANADIAN NATIONAL RAILWAYS						9A																		
5701 5702		ATT TAX COMMISSIONER P O BOX 8100 MONTREAL H3C 3N4																								
1001	12133453	LOT ARR BRIDGE																								
2002		18 94			9591	4795					4,60000															
3001													70	2	281		3050					3050	T	C	1	
4211		CANADIAN NATIONAL RAILWAYS						9A																		
5701 5702		ATT TAX COMMISSIONER P O BOX 8100 MONTREAL H3C 3N4																								
1001	12133456	LOT ARR BRIDGE																								
2002		18 95			9591	4795					4,60000															
3001													70	2	281		3050					3050	T	C	1	
4211		CANADIAN NATIONAL RAILWAYS						9A																		
5701		ATT TAX COMMISSIONER																								
1001	12133459	LOT ARR BRIDGE																								
2002		18 96			9591	4795					4,60000															

CODE	COMPTE	EMPLACEMENT - NOM, PROFESSION, RÉSIDENCE					RECEIPT	APPLS	CATEGORIE D'IMMUTATION	SCOLAIRE		VALEUR EN DOLLARS			MUNICIPAL	REMARQUES
		DIV. CAD.	CADASTRE	SUBDIVISION	FRONT	PROFONDEUR				SUPERFICIE	BRAS	TERR. P. C.	TERRAIN	BÂTISSE		
1001	12133474															
2002			18 1	42		9590										
3001										70	2 281	1700		1700	T C 1	
4211							9A	1								
5701																
5702																
1001	12133480															
2002			18 1	44		9590										
3001										70	2 281	1400		1400	T C 1	
4211							9A	1								
5701																
5702																
1001	12133483															
2002			18 1	45		9590										
3001										70	2 281	1400		1400	T C 1	
4211							9A	1								
5701																
5702																
1001	12133486															
2002			18 1	46		9590										
3001										70	2 281	1400		1400	T C 1	
4211							9A	1								
5701																
5702																
1001	12133489															
2002			18 1	47		9590										
3001										70	2 281	1400		1400	T C 1	
4211							9A	1								

CODE	COMPTÉ	EMPLACEMENT - NOM, PROFESSION, RÉSIDENCE						RECEP	MUNICIPAL	REMARQUES									
		DIV. CAD.	CADASTRE	SUBDIVISION	FRONT	PROFONDEUR	SUPERFICIE				CATÉGORIE BÂTIMENT	SCOLAIRE	VALEUR EN DOLLARS						
5701 5702	12133489																		
1001	12133492																		
2002		18 1		48		9590		2200		2,10900									
3001											70	2 281	1400			1400		T C 1	
4211																			
5701 5702																			
1001	12133495																		
2002		18 1		49		9590		2200		2,10900									
3001											70	2 281	1400			1400		T C 1	
4211																			
5701 5702																			
1001	12133498																		
2002		18 1		50		9590		2200		2,10900									
3001											70	2 281	1400			1400		T C 1	
4211																			
5701 5702																			
1001	12133502																		
2002		18 1		51		9590		2200		2,10900									
3001											70	2 281	1400			1400		T C 1	
4211																			
5701 5702																			
1001	12133505																		
2002		18 1		52		9590		2200		2,10900									

CODE	COMPTE	EMPLACEMENT - NOM, PROFESSION, RÉSIDENCE					R.C.	R.C.23F	R.F.	C.	SCOLAIRE	VALEUR EN DOLLARS			MUNICIPAL	REMARQUES
		DIV. CAD.	CADASTRE	SUBDIVISION	FRONT	PROFONDEUR						SUPERFICIE	D.	TERR. P. C.		
3001	12133505									70	2 281	1400		1400	T C 1	
4211		CANADIAN NATIONAL RAILWAYS														
5701		ATT. TAX COMMISSIONER														
5702		P. O. BOX 8100 MONTREAL H3C 3N4														
1001	12133508															
2002		18 1	53		9590	2200										
3001										70	2 281	1400		1400	T C 1	
4211		CANADIAN NATIONAL RAILWAYS														
5701		ATT. TAX COMMISSIONER														
5702		P. O. BOX 8100 MONTREAL H3C 3N4														
1001	12133511															
2002		18 1	54		9590	2200										
3001										70	2 281	1400		1400	T C 1	
4211		CANADIAN NATIONAL RAILWAYS														
5701		ATT. TAX COMMISSIONER														
5702		P. O. BOX 8100 MONTREAL H3C 3N4														
1001	12133515															
2002		18 1	55		19180	5300										
3001										70	2 281	6700		6700	T C 1	
4211		CANADIAN NATIONAL RAILWAYS														
5701		ATT. TAX COMMISSIONER														
5702		P. O. BOX 8100 MONTREAL H3C 3N4														
1001	12133518															
2002		18 1	56		9590	2000										
3001										70	2 281	1250		1250	T C 1	
4211		CANADIAN NATIONAL RAILWAYS														
5701		ATT. TAX COMMISSIONER														
5702		P. O. BOX 8100 MONTREAL H3C 3N4														

CODE	COMPTE	EMPLACEMENT - NOM, PROFESSION, RÉSIDENCE						CATEGORIE BÂTIMENT	SCOLAIRE		VALEUR EN DOLLARS			MUNICIPAL	REMARQUES	
		DIV. CAD.	CADASTRE	SUBDIVISION	FRONT	PROFONDEUR	SUPERFICIE		ANNÉE RECOUP.	ANNÉE RECOUP.	ANNÉE RECOUP.	TERR. P. C.	TERRAIN			BÂTISSÉ
1001	12133521	LOT ARR BRIDGE														
2002		18 1		57		9590	2000									
3001									70	2 281	1250		1250	T C 1		
4211		CANADIAN NATIONAL RAILWAYS						9A	1							
5701		ATT. TAX COMMISSIONER														
5702		P O BOX 8100 MONTREAL H3C 3N4														
1001	12133524	LOT ARR BRIDGE														
2002		18 1		58		9590	2000									
3001									70	2 281	1250		1250	T C 1		
4211		CANADIAN NATIONAL RAILWAYS						9A	1							
5701		ATT. TAX COMMISSIONER														
5702		P O BOX 8100 MONTREAL H3C 3N4														
1001	12133527	LOT ARR BRIDGE														
2002		18 1		59		9590	2200									
3001									70	2 281	1400		1400	T C 1		
4211		CANADIAN NATIONAL RAILWAYS						9A	1							
5701		ATT. TAX COMMISSIONER														
5702		P O BOX 8100 MONTREAL H3C 3N4														
1001	12133530	LOT ARR BRIDGE														
2002		18 1		60		9590	2200									
3001									70	2 281	1400		1400	T C 1		
4211		CANADIAN NATIONAL RAILWAYS						9A	1							
5701		ATT. TAX COMMISSIONER														
5702		P O BOX 8100 MONTREAL H3C 3N4														
1001	12133533	LOT ARR BRIDGE														
2002		18 1		61		9590	2200									
3001									70	2 281	1400		1400	T C 1		
4211		CANADIAN NATIONAL RAILWAYS						9A	1							

SERVICE D'ÉVALUATION

CODE	COMPTE	EMPLACEMENT - NOM, PROFESSION, RÉSIDENCE					C	P	R	S	C	S	VALEUR EN DOLLARS			MUNICIPAL	REMARQUES	
		DIV. CAD.	CADASTRE	SUBDIVISION	FRONT	PROFONDEUR							SUPERFICIE	TERRAIN	BÂTISSE			TOTAL
3001	12133548											70	2 281	1400	1400	T C 1		
4211		CANADIAN NATIONAL RAILWAYS																
5701		ATT. TAX COMMISSIONER																
5702		P O BOX 8100 MONTREAL H3C 3N4																
1001	12133551																	
2002		18 1	67		9590	2200												
3001												70	2 281	1400	1400	T C 1		
4211		CANADIAN NATIONAL RAILWAYS																
5701		ATT. TAX COMMISSIONER																
5702		P O BOX 8100 MONTREAL H3C 3N4																
1001	12133554																	
2002		18 1	68		9590	2200												
3001												70	2 281	1400	1400	T C 1		
4211		CANADIAN NATIONAL RAILWAYS																
5701		ATT. TAX COMMISSIONER																
5702		P O BOX 8100 MONTREAL H3C 3N4																
1001	12133557																	
2002		18 1	69		9500	2200												
3001												70	2 281	1400	1400	T C 1		
4211		CANADIAN NATIONAL RAILWAYS																
5701		ATT. TAX COMMISSIONER																
5702		P O BOX 8100 MONTREAL H3C 3N4																
1001	12133560																	
2002		18 1	70		9500	2200												
3001												70	2 281	1400	1400	T C 1		
4211		CANADIAN NATIONAL RAILWAYS																
5701		ATT. TAX COMMISSIONER																
5702		P O BOX 8100 MONTREAL H3C 3N4																

CODE	COMPTE	EMPLACEMENT - NOM, PROFESSION, RÉSIDENCE					CATEGORIE D'IMMEUBLE	SCOLAIRE	VALEUR EN DOLLARS			REMARQUES	
		DIV. CAD.	CADASTRE	SUBDIVISION	FRONT	PROFONDEUR			SUPERFICIE	TERR. P. C.	YERRAIN		BÂTISSÉ
1001	12133563	LOT ARR BRIDGE											
2002		18 1		71	9500	2200							
3001							70	2 281	1400		1400	T C 1	
4211		CANADIAN NATIONAL RAILWAYS					9A	1					
5701		ATT TAX COMMISSIONER											
5702		P O BOX 8100 MONTREAL H3C 3N4											
1001	12133566	LOT ARR BRIDGE											
2002		18 1		72	9500	2200							
3001							70	2 281	1400		1400	T C 1	
4211		CANADIAN NATIONAL RAILWAYS					9A	1					
5701		ATT TAX COMMISSIONER											
5702		P O BOX 8100 MONTREAL H3C 3N4											
1001	12133569	LOT ARR BRIDGE											
2002		18 1		73	9500	2200							
3001							70	2 281	1400		1400	T C 1	
4211		CANADIAN NATIONAL RAILWAYS					9A	1					
5701		ATT TAX COMMISSIONER											
5702		P O BOX 8100 MONTREAL H3C 3N4											
1001	12133572	LOT ARR BRIDGE											
2002		18 1		74	9500	2200							
3001							70	2 281	1400		1400	T C 1	
4211		CANADIAN NATIONAL RAILWAYS					9A	1					
5701		ATT TAX COMMISSIONER											
5702		P O BOX 8100 MONTREAL H3C 3N4											
1001	12133575	LOT ARR BRIDGE											
2002		18 1		75	9500	2200							
3001							70	2 281	1400		1400	T C 1	
4211		CANADIAN NATIONAL RAILWAYS					9A	1					

CODE	COMPTE	EMPLACEMENT - NOM, PROFESSION, RÉSIDENCE					RECEP	REF	CATEGORIE BÂTIMENT	SCOLAIRE		VALEUR EN DOLLARS			MUNICIPAL	REMARQUES
		DIV. CAD.	CADASTRE	SUBDIVISION	FRONT	PROFONDEUR				SUPERFICIE	BASE	TERR. P. C.	TERRAIN	BÂTISSE		
5701 5702	12133575															
1001	12133578															
2002		18 1	76		9500	2200										
3001																
4211																
5701 5702																
1001	12133581															
2002		18 1	77		9500	2200										
3001																
4211																
5701 5702																
1001	12133584															
2002		18 1	78		9500	2200										
3001																
4211																
5701 5702																
1001	12133587															
2002		18 1	79		19182	5300										
3001																
4211																
5701 5702																
1001	12133590															
2002		18 1	80		9598	2200										

CODE	COMPTE	EMPLACEMENT - NOM, PROFESSION, RÉSIDENCE						C-1	C-2	C-3	C-4	C-5	C-6	C-7	C-8	C-9	C-10	C-11	C-12	C-13	C-14	REMARQUES
		DIV. CAD.	CADASTRE	SUBDIVISION	FRONT	PROFONDEUR	SUPERFICIE															
3001	12133590																					
4211																						
5701																						
5702																						
1001	12133593																					
2002																						
3001																						
4211																						
5701																						
5702																						
1001	12133596																					
2002																						
3001																						
4211																						
5701																						
5702																						
1001	12133599																					
2002																						
3001																						
4211																						
5701																						
5702																						
1001	12133603																					
2002																						
3001																						
4211																						
5701																						
5702																						

CODE	COMPTE	EMPLACEMENT - NOM, PROFESSION, RÉSIDENCE						C. R. A. P. R. C.	C. R. A. P. R. C.	C. R. A. P. R. C.	SCOLAIRE			VALEUR EN DOLLARS			MUNICIPAL	REMARQUES	
		DIV. CAD.	CADASTRE	SUBDIVISION	FRONT	PROFONDEUR	SUPERFICIE				0.100	TERR. P. C.	TERRAIN	BÂTISSE	TOTAL				
1001	12133606			LOT ARR BRIDGE															
2002		18	1	85	9590	2200	2,10900												
3001										70	2	281	1400		1400	T	C	I	
4211				CANADIAN NATIONAL RAILWAYS				9A	1										
5701				ATT TAX COMMISSIONER															
5702				P O BOX 8100 MONTREAL H3C 3N4															
1001	12133609			LOT ARR BRIDGE															
2002		18	1	86	9590	2200	2,10900												
3001										70	2	281	1400		1400	T	C	I	
4211				CANADIAN NATIONAL RAILWAYS				9A	1										
5701				ATT TAX COMMISSIONER															
5702				P O BOX 8100 MONTREAL H3C 3N4															
1001	12133612			LOT ARR BRIDGE															
2002		18	1	87	9590	2200	2,10900												
3001										70	2	281	1400		1400	T	C	I	
4211				CANADIAN NATIONAL RAILWAYS				9A	1										
5701				ATT TAX COMMISSIONER															
5702				P O BOX 8100 MONTREAL H3C 3N4															
1001	12133615			LOT ARR BRIDGE															
2002		18	1	88	9590	2200	2,10900												
3001										70	2	281	1400		1400	T	C	I	
4211				CANADIAN NATIONAL RAILWAYS				9A	1										
5701				ATT TAX COMMISSIONER															
5702				P O BOX 8100 MONTREAL H3C 3N4															
1001	12133618			LOT ARR BRIDGE															
2002		18	1	89	9590	2200	2,10900												
3001										70	2	281	1400		1400	T	C	I	
4211				CANADIAN NATIONAL RAILWAYS				9A	1										

CODE	COMPTE	EMPLACEMENT - NOM, PROFESSION, RÉSIDENCE					SUPERFICIE	P	F	R	C	C	C	VALEUR EN DOLLARS			MUNICIPAL	REMARQUES
		DIV. CAD.	CADASTRE	SUBDIVISION	FRONT	PROFONDEUR								CATÉGORIE BÂTIMENT	SCOLAIRE	TERR. P. C.		
5701 5702	12133618																	
1001	12133621																	
2002																		
3001																		
4211																		
5701 5702																		
1001	12133624																	
2002																		
3001																		
4211																		
5701 5702																		
1001	12133627																	
2002																		
3001																		
4211																		
5701 5702																		
1001	12133630																	
2002																		
3001																		
4211																		
5701 5702																		
1001	12133633																	
2002																		

CODE	COMPTE	EMPLACEMENT - NOM, PROFESSION, RÉSIDENCE					C	P	S	R	C	C	VALEUR EN DOLLARS			MUNICIPAL	REMARQUES	
		DIV. CAD.	CADASTRE	SUBDIVISION	FRONT	PROFONDEUR							SUPERFICIE	SCOLAIRE	TERR. P. C.			TERRAIN
3001	12133633											70	2 281	1400		1400	T C 1	
4211		CANADIAN NATIONAL RAILWAYS																
5701		ATT. TAX COMMISSIONER																
5702		P O BOX 8100 MONTREAL H3C 3N4																
1001	12133636																	
2002		18 1		95		9590												
3001												70	2 281	1400		1400	T C 1	
4211		CANADIAN NATIONAL RAILWAYS																
5701		ATT. TAX COMMISSIONER																
5702		P O BOX 8100 MONTREAL H3C 3N4																
1001	12133639																	
2002		18 1		94		9590												
3001												70	2 281	1400		1400	T C 1	
4211		CANADIAN NATIONAL RAILWAYS																
5701		ATT. TAX COMMISSIONER																
5702		P O BOX 8100 MONTREAL H3C 3N4																
1001	12133642																	
2002		18 1		97		9590												
3001												70	2 281	1400		1400	T C 1	
4211		CANADIAN NATIONAL RAILWAYS																
5701		ATT. TAX COMMISSIONER																
5702		P O BOX 8100 MONTREAL H3C 3N4																
1001	12133645																	
2002		18 1		98		9590												
3001												70	2 281	1400		1400	T C 1	
4211		CANADIAN NATIONAL RAILWAYS																
5701		ATT. TAX COMMISSIONER																
5702		P O BOX 8100 MONTREAL H3C 3N4																

CODE	COMPTE	EMPLACEMENT - NOM, PROFESSION, RÉSIDENCE					P. C. C. A. P. C. C. A. P. C. C. A. P. C. C. A.	C. A. P. C. C. A. P. C. C. A. P. C. C. A.	C. A. P. C. C. A. P. C. C. A. P. C. C. A.	C. A. P. C. C. A. P. C. C. A. P. C. C. A.	C. A. P. C. C. A. P. C. C. A. P. C. C. A.	VALEUR EN DOLLARS			MUNICIPAL	REMARQUES
		DIV. CAD.	CADASTRE	SUBDIVISION	FRONT	PROFONDEUR						SUPERFICIE	SCOLAIRE	TERRAIN		
1001	12133648															
2002		18 1		99	9590	2200					2,10900					
3001																
4211																
5701																
5702																
1001	12133652															
2002		18 1		100	9590	2000					1,91800					
3001																
4211																
5701																
5702																
1001	12133655															
2002		18 1		101	9590	2000					1,91800					
3001																
4211																
5701																
5702																
1001	12133658															
2002		18 1		102	9590	2000					1,91800					
3001																
4211																
5701																
5702																
1001	12133662															
2002		18 1		103	9590	2200					2,10900					
3001																
4211																

CODE	COMPTE	EMPLACEMENT - NOM, PROFESSION, RÉSIDENCE						CATEGORIE BÂTIMENT	SCOLAIRE		VALEUR EN DOLLARS				MUNICIPAL	REMARQUES
		DIV. CAD.	CADASTRE	SUBDIVISION	FRONT	PROFONDEUR	SUPERFICIE		DEGR.	TERR. P.C.	TERRAIN	BÂTISSE	TOTAL			
5701 5702	12133662	ATT. TAX COMMISSIONER P O BOX 8100 MONTREAL H3C 3N4														
1001 2002 3001 4211	12133665	LOT ARR BRIDGE 18 1 104 9590 2200 2,10900						70	2 281	1400		1400	T 0 1			
5701 5702		CANADIAN NATIONAL RAILWAYS ATT. TAX COMMISSIONER P O BOX 8100 MONTREAL H3C 3N4						70								
1001 2002 3001 4211	12133668	LOT ARR BRIDGE 18 1 105 9590 2200 2,10900						70	2 281	1400		1400	T 0 1			
5701 5702		CANADIAN NATIONAL RAILWAYS ATT. TAX COMMISSIONER P O BOX 8100 MONTREAL H3C 3N4						70								
1001 2002 3001 4211	12133671	LOT ARR BRIDGE 18 1 106 9590 2200 2,10900						70	2 281	1400		1400	T 0 1			
5701 5702		CANADIAN NATIONAL RAILWAYS ATT. TAX COMMISSIONER P O BOX 8100 MONTREAL H3C 3N4						70								
1001 2002 3001 4211	12133674	LOT ARR BRIDGE 18 1 107 9590 2200 2,10900						70	2 281	1400		1400	T 0 1			
5701 5702		CANADIAN NATIONAL RAILWAYS ATT. TAX COMMISSIONER P O BOX 8100 MONTREAL H3C 3N4						70								
1001 2002	12133677	LOT ARR BRIDGE 18 1 108 9590 2200 2,10900														

CODE	COMPTE	EMPLACEMENT - NOM, PROFESSION, RÉSIDENCE					* RECEP ***	C C C	C C C	C C C	VALEUR EN DOLLARS				MUNICIPAL	REMARQUES
		DIV. CAD.	CADASTRE	SUBDIVISION	FRONT	PROFONDEUR					SUPERFICIE	SCOLAIRE	TERR. P. C.	TERRAIN		
3001	12133677									70	2 281	1400		1400	T C 1	
4211		CANADIAN NATIONAL RAILWAYS					9A	1								
5701		ATT. TAX COMMISSIONER														
5702		P. O. BOX 8100 MONTREAL H3C 3N4														
1001	12133680															
2002		18 1	109		9590	2200										
3001										70	2 281	1400		1400	T C 1	
4211		CANADIAN NATIONAL RAILWAYS					9A	1								
5701		ATT. TAX COMMISSIONER														
5702		P. O. BOX 8100 MONTREAL H3C 3N4														
1001	12133683															
2002		18 1	110		9590	2200										
3001										70	2 281	1400		1400	T C 1	
4211		CANADIAN NATIONAL RAILWAYS					9A	1								
5701		ATT. TAX COMMISSIONER														
5702		P. O. BOX 8100 MONTREAL H3C 3N4														
1001	12133687															
2002		18 1	111		9590	2200										
3001										70	2 281	1400		1400	T C 1	
4211		CANADIAN NATIONAL RAILWAYS					9A	1								
5701		ATT. TAX COMMISSIONER														
5702		P. O. BOX 8100 MONTREAL H3C 3N4														
1001	12133690															
2002		18 1	112		9590	2200										
3001										70	2 281	2800		2800	T C 1	
4211		CANADIAN NATIONAL RAILWAYS					9A	1								
5701		ATT. TAX COMMISSIONER														
5702		P. O. BOX 8100 MONTREAL H3C 3N4														

CODE	COMPTE	EMPLACEMENT - NOM, PROFESSION, RÉSIDENCE					REZ-DE-CHAUSSEE	ETAGE	CATEGORIE D'IMMEUBLE	SCOLAIRE		VALEUR EN DOLLARS			MUNICIPAL	REMARQUES
		DIV. CAD.	CADASTRE	SUBDIVISION	FRONT	PROFONDEUR				SUPERFICIE	BASE	TERR. P. C.	TERRAIN	BÂTISSE		
4211	12133705	CANADIAN NATIONAL RAILWAYS					9A	1								
5701		ATT. TAX COMMISSIONER														
5702		P O BOX 8100 MONTREAL H3C 3N4														
1001	12133708	LOT ARR BRIDGE														
2002		18 P3115														
2002				6100	7258	3,30500										
2002				6700	6200											
3001									70	2 281	2200		2200	T C 1		
4211		CANADIAN NATIONAL RAILWAYS					9A	1								
5701		ATT. TAX COMMISSIONER														
5702		P O BOX 8100 MONTREAL H3C 3N4														
1001	12133711	LOT ARR BRIDGE														
2002		18 P3116														
2002				1700	6280	2,00900										
2002				7200												
3001									70	2 281	1350		1350	T C 1		
4211		CANADIAN NATIONAL RAILWAYS					9A	1								
5701		ATT. TAX COMMISSIONER														
5702		P O BOX 8100 MONTREAL H3C 3N4														
1001	12133714	LOT ARR BRIDGE														
2002		18 853														
2002				4700	4000	1,18600										
2002				000	4400											
3001									70	2 281	800		800	T C 1		
4211		CANADIAN NATIONAL RAILWAYS					9A	1								
5701		ATT. TAX COMMISSIONER														
5702		P O BOX 8100 MONTREAL H3C 3N4														
1001	12133717	LOT ARR BRIDGE														
2002		18 P3117														
2002				000	500	800										
2002				400	380											
3001									70	2 281	10		10	T C 1		
4211		CANADIAN NATIONAL RAILWAYS					9A	1								
5701		ATT. TAX COMMISSIONER														
5702		P O BOX 8100 MONTREAL H3C 3N4														

CODE	COMPTE	EMPLACEMENT - NOM, PROFESSION, RÉSIDENCE					RÉGION	MUNICIPAL	OFFICE	CATEGORIE BÂTIMENT	SCOLAIRE		VALEUR EN DOLLARS			REMARQUES	
		DIV. CAD.	CADASTRE	SUBDIVISION	FRONT	PROFONDEUR					SUPERFICIE	SP. 1	TRAP. P. C.	TERRAIN	BÂTIMENT		TOTAL
1001	12133720	LOT ARR BRIDGE															
2002			18 P852		2800	4400											
2002						4300											
3001									70	2	251		1000		1000	T.C. 1	
4211		CANADIAN NATIONAL RAILWAYS															
5701		ATT. TAX COMMISSIONER															
5702		P O BOX 8100 MONTREAL H3C 3N4															
1001	12133723	LOT ARR BRIDGE															
2002			18 P851		3000	4300											
2002					3500	3500											
3001									70	2	251		700		700	T.C. 1	
4211		CANADIAN NATIONAL RAILWAYS															
5701		ATT. TAX COMMISSIONER															
5702		P O BOX 8100 MONTREAL H3C 3N4															
1001	12133726	LOT ARR BRIDGE															
2002			18 P850		000	3500											
2002					3500	2507											
3001									70	2	251		200		200	T.C. 1	
4211		CANADIAN NATIONAL RAILWAYS															
5701		ATT. TAX COMMISSIONER															
5702		P O BOX 8100 MONTREAL H3C 3N4															
1001	12133729	LOT ARR BRIDGE															
2002			18 P NCAD		8600	6607											
2002						6800											
3001									70	2	251		2300		2300	T.C. 1	
4211		CANADIAN NATIONAL RAILWAYS															
5701		ATT. TAX COMMISSIONER															
5702		P O BOX 8100 MONTREAL H3C 3N4															
1001	12133733	LOT ARR BRIDGE															
2002			18 842		19200	15700											
2002						9700											

CODE	COMPTE	EMPLACEMENT - NOM, PROFESSION, RÉSIDENCE					C	E	R	S	M	C	C	VALEUR EN DOLLARS			MUNICIPAL	REMARQUES	
		DIV. CAD.	CADASTRE	SUBDIVISION	FRONT	PROFONDEUR								SUPERFICIE	TERRAIN	BÂTISSE			TOTAL
3001	12133733											70	2	281	5200		5200	T C 1	
4211		CANADIAN NATIONAL RAILWAYS																	
5701		ATT. TAX COMMISSIONER																	
5702		P O BOX 8100 MONTREAL H3C 3N4																	
1001	12133736																		
2002				18 69	9591	4795													
3001												70	2	281	3050		3050	T C 1	
4211		CANADIAN NATIONAL RAILWAYS																	
5701		ATT. TAX COMMISSIONER																	
5702		P O BOX 8100 MONTREAL H3C 3N4																	
1001	12133739																		
2002				18 70	9591	4795													
3001												70	2	281	3050		3050	T C 1	
4211		CANADIAN NATIONAL RAILWAYS																	
5701		ATT. TAX COMMISSIONER																	
5702		P O BOX 8100 MONTREAL H3C 3N4																	
1001	12133742																		
2002				18 71	9591	4795													
3001												70	2	281	3050		3050	T C 1	
4211		CANADIAN NATIONAL RAILWAYS																	
5701		ATT. TAX COMMISSIONER																	
5702		P O BOX 8100 MONTREAL H3C 3N4																	
1001	12133745																		
2002				18 72	9591	4795													
3001												70	2	281	3050		3050	T C 1	
4211		CANADIAN NATIONAL RAILWAYS																	
5701		ATT. TAX COMMISSIONER																	
5702		P O BOX 8100 MONTREAL H3C 3N4																	

CODE	COMPTE	EMPLACEMENT - NOM, PROFESSION, RÉSIDENCE						* P R O P R I É T É	* R E G I S T R É	* S U B D I V I S I O N	* C A D A S T R E	* D I V I S I O N	VALEUR EN DOLLARS			MUNICIPAL	REMARQUES	
		DIV. CAD.	CADASTRE	SUBDIVISION	FRONT	PROFONDEUR	SUPERFICIE						SCOLAIRE	TERR. P. C.	TERRAIN			BÂTISSE
1001	12133748																	
2002					9591	4795	4,60000											
3001														70	2 281	3050	3050	T C 1
4211																		
5701																		
5702																		
1001	12133751																	
2002					9591	4795	4,60000											
3001														70	2 281	3050	3050	T C 1
4211																		
5701																		
5702																		
1001	12133754																	
2002					9591	4795	4,60000											
3001														70	2 281	3050	3050	T C 1
4211																		
5701																		
5702																		
1001	12133757																	
2002					9591	4795	4,60000											
3001														70	2 281	3050	3050	T C 1
4211																		
5701																		
5702																		
1001	12133761																	
2002					9591	4795	4,60000											
3001														70	2 281	3050	3050	T C 1
4211																		

CODE	COMPTE	EMPLACEMENT - NOM, PROFESSION, RÉSIDENCE						C	F	R	S	L	C	C	VALEUR EN DOLLARS			MUNICIPAL	REMARQUES		
		DIV. CAD.	CADASTRE	SUBDIVISION	FRONT	PROFONDEUR	SUPERFICIE								TERRAIN	BÂTIMENT	TOTAL				
5701 5702	12133761																				
1001	12133764																				
2002					6400	14385					9,20600										
3001																					
4211																					
5701 5702																					
1001	12133767																				
2002					5200						1,21800										
3001																					
4211																					
5701 5702																					
1001	12133770																				
2002					7500						1,26700										
3001																					
4211																					
5701 5702																					
1001	12133773																				
2002					9300						1,84800										
3001																					
4211																					
5701 5702																					
1001	12133776																				
2002					9590	2200					2,67700										
2002					9300																

CODE	COMPTE	EMPLACEMENT - NOM, PROFESSION, RÉSIDENCE						C	R	S	M	C	C	VALEUR EN DOLLARS			MUNICIPAL	REMARQUES
		DIV. CAD.	CADASTRE	SUBDIVISION	FRONT	PROFONDEUR	SUPERFICIE							TERR.	BÂTISSE	TOTAL		
1001	12133788																	
2002		18 1	121		15950	6300					8,45400							
3001																		
4211																		
5701																		
5702																		
1001	12133791																	
2002		18 1	122		9590	2000					1,91800							
3001																		
4211																		
5701																		
5702																		
1001	12133794																	
2002		18 1	123		9590	2000					1,91800							
3001																		
4211																		
5701																		
5702																		
1001	12133797																	
2002		18 1	124		9590	2000					1,91800							
3001																		
4211																		
5701																		
5702																		
1001	12133801																	
2002		18 1	125		9590	2200					2,10900							
3001																		
4211																		

CODE	COMPTE	EMPLACEMENT - NOM, PROFESSION, RÉSIDENCE						* V. C. O. S. P. A. C. R. S. B. T. * ACR. S. B. T. * *** EFF. L. V.	CATEGORIE D'IMM. BAYMENT	SCOLAIRE		VALEUR EN DOLLARS			MUNICIPAL	REMARQUES	
		DIV. CAD.	CADASTRE	SUBDIVISION	FRONT	PROFONDEUR	SUPERFICIE			IMM.	TERR. P. L. C.	TERRAIN	BÂTISSE	TOTAL			
3001	12133816								7D	2	281	1400		1400	T C 1		
4211		CANADIAN NATIONAL RAILWAYS						9A	1								
5701		ATT. TAX COMMISSIONER															
5702		P O BOX 8100 MONTREAL H3C 3N4															
1001	12133819																
2002		18 1	131		9590	2200	2,10900										
3001									7D	2	281	1400		1400	T C 1		
4211		CANADIAN NATIONAL RAILWAYS						9A	1								
5701		ATT. TAX COMMISSIONER															
5702		P O BOX 8100 MONTREAL H3C 3N4															
1001	12133822																
2002		18 1	132		9590	2200	2,10900										
3001									7D	2	281	1400		1400	T C 1		
4211		CANADIAN NATIONAL RAILWAYS						9A	1								
5701		ATT. TAX COMMISSIONER															
5702		P O BOX 8100 MONTREAL H3C 3N4															
1001	12133825																
2002		18 1	133		9590	2200	2,10900										
3001									7D	2	281	1400		1400	T C 1		
4211		CANADIAN NATIONAL RAILWAYS						9A	1								
5701		ATT. TAX COMMISSIONER															
5702		P O BOX 8100 MONTREAL H3C 3N4															
1001	12133828																
2002		18 1	134		9590	2200	2,10900										
3001									7D	2	281	1400		1400	T C 1		
4211		CANADIAN NATIONAL RAILWAYS						9A	1								
5701		ATT. TAX COMMISSIONER															
5702		P O BOX 8100 MONTREAL H3C 3N4															

CODE	COMPTE	EMPLACEMENT - NOM, PROFESSION, RÉSIDENCE						P 1000 M ²	R 1000 M ²	R 1000 M ²	R 1000 M ²	R 1000 M ²	C 1000 M ²	VALEUR EN DOLLARS			MUNICIPAL	REMARQUES
		DIV. CAD.	CADASTRE	SUBDIVISION	FRONT	PROFONDEUR	SUPERFICIE							SCOLAIRE	TERR.	TOTAL		
1001	12133831																	
2002			16 1	135	9590	2200	2,10900											
3001												70	2 281	1400		1400	T C 1	
4211																		
5701																		
5702																		
1001	12133834																	
2002			18 1	136	9590	2200	2,10900											
3001												70	2 281	1400		1400	T C 1	
4211																		
5701																		
5702																		
1001	12133837																	
2002			18 1	137	9590	2200	2,10900											
3001												70	2 281	1400		1400	T C 1	
4211																		
5701																		
5702																		
1001	12133840																	
2002			18 1	138	9590	2200	2,10900											
3001												70	2 281	1400		1400	T C 1	
4211																		
5701																		
5702																		
1001	12133843																	
2002			18 1	139	9590	2200	2,10900											
3001												70	2 281	1400		1400	T C 1	
4211																		

CODE	COMPTE	EMPLACEMENT - NOM, PROFESSION, RÉSIDENCE					M	P	R	S	C	D	S	R	M	MUNICIPAL	REMARQUES
		DIV. CAD.	CADASTRE	SUBDIVISION	FRONT	PROFONDEUR											
5701 5702	12133843																
1001	12133846																
2002																	
3001																	
4211																	
5701 5702																	
1001	12133849																
2002																	
3001																	
4211																	
5701 5702																	
1001	12133852																
2002																	
3001																	
4211																	
5701 5702																	
1001	12133855																
2002																	
3001																	
4211																	
5701 5702																	
1001	12133858																
2002																	

CODE	COMPTE	EMPLACEMENT - NOM, PROFESSION, RÉSIDENCE						CATÉGORIE BÂTIMENT	SCOLAIRE		VALEUR EN DOLLARS				MUNICIPAL	REMARQUES
		DIV. CAD.	CADASTRE	SUBDIVISION	FRONT	PROFONDEUR	SUPERFICIE		DP-100	TERR. P.C.	TERRAIN	BÂTISSÉ	TOTAL			
3001	12133856							70	2	281		1400		1400	T C 1	
4211		CANADIAN NATIONAL RAILWAYS						9A								
5701		ATT. TAX COMMISSIONER														
5702		P O BOX 8100 MONTREAL H3C 3N4														
1001	12133862															
2002		13	1	145		19180										
3001								70	2	281		6700		6700	T C 1	
4211		CANADIAN NATIONAL RAILWAYS						9A								
5701		ATT. TAX COMMISSIONER														
5702		P O BOX 8100 MONTREAL H3C 3N4														
1001	12133865															
2002		18	1	146		9590										
3001								70	2	281		1400		1400	T C 1	
4211		CANADIAN NATIONAL RAILWAYS						9A								
5701		ATT. TAX COMMISSIONER														
5702		P O BOX 8100 MONTREAL H3C 3N4														
1001	12133868															
2002		18	1	147		9590										
3001								70	2	281		1400		1400	T C 1	
4211		CANADIAN NATIONAL RAILWAYS						9A								
5701		ATT. TAX COMMISSIONER														
5702		P O BOX 8100 MONTREAL H3C 3N4														
1001	12133871															
2002		18	1	148		9590										
3001								70	2	281		1400		1400	T C 1	
4211		CANADIAN NATIONAL RAILWAYS						9A								
5701		ATT. TAX COMMISSIONER														
5702		P O BOX 8100 MONTREAL H3C 3N4														

CODE	COMPTE	EMPLACEMENT - NOM, PROFESSION, RÉSIDENCE					C.A.S.	C.A.S.	C.A.S.	C.A.S.	C.A.S.	C.A.S.	C.A.S.	C.A.S.	C.A.S.	C.A.S.	C.A.S.	C.A.S.	C.A.S.	REMARQUES
		DIV. CAD.	CADASTRE	SUBDIVISION	FRONT	PROFONDEUR														
1001	12133874			LOT ARR BRIDGE																
2002		18 1	149		9590	2200	2,10900													
3001																				
4211				CANADIAN NATIONAL RAILWAYS																
5701				ATT. TAX COMMISSIONER																
5702				P O BOX 8100 MONTREAL H3C 3N4																
1001	12133877			LOT ARR BRIDGE																
2002		18 1	150		9590	2200	2,10900													
3001																				
4211				CANADIAN NATIONAL RAILWAYS																
5701				ATT. TAX COMMISSIONER																
5702				P O BOX 8100 MONTREAL H3C 3N4																
1001	12133880			LOT ARR BRIDGE																
2002		18 1	151		9590	2200	2,10900													
3001																				
4211				CANADIAN NATIONAL RAILWAYS																
5701				ATT. TAX COMMISSIONER																
5702				P O BOX 8100 MONTREAL H3C 3N4																
1001	12133883			LOT ARR BRIDGE																
2002		18 1	152		9590	2200	2,10900													
3001																				
4211				CANADIAN NATIONAL RAILWAYS																
5701				ATT. TAX COMMISSIONER																
5702				P O BOX 8100 MONTREAL H3C 3N4																
1001	12133886			LOT ARR BRIDGE																
2002		18 1	153		9590	2200	2,10900													
3001																				
4211				CANADIAN NATIONAL RAILWAYS																

CODE	COMPTE	EMPLACEMENT - NOM, PROFESSION, RÉSIDENCE					M. P. C. 430 R. 00231 P. 333 R. 111-1	C. 111-1 R. 111-1 P. 111-1 R. 111-1	SCOLAIRE		VALEUR EN DOLLARS			MUNICIPAL	REMARQUES
		DIV. CAD.	CADASTRE	SUBDIVISION	FRONT	PROFONDEUR			SUPERFICIE	BÂTIMENT	TERR. P. C.	TERRAIN	BÂTISSÉ		
5701 5702	12133886														
1001	12133889														
2002															
3001															
4211															
5701 5702															
1001	12133892														
2002															
3001															
4211															
5701 5702															
1001	12133895														
2002															
3001															
4211															
5701 5702															
1001	12133898														
2002															
3001															
4211															
5701 5702															
1001	12133902														
2002															

CODE	COMPTE	EMPLACEMENT - NOM, PROFESSION, RÉSIDENCE					C	D	E	F	G	H	I	VALEUR EN DOLLARS			MUNICIPAL	REMARQUES
		DIV CAD	CADASTRE	SUBDIVISION	FRONT	PROFONDEUR								SUPERFICIE	SCOLAIRE	TERRAIN		
3001	12133902											70	2 281	1400	1400	T C 1		
4211		CANADIAN NATIONAL RAILWAYS					GA											
5701		ATT. TAX COMMISSIONER																
5702		P O BOX 8100 MONTREAL H3C 3N4																
1001	12133905																	
2002		18 1	159		9590	2200				2,10900								
3001												70	2 281	1400	1400	T C 1		
4211		CANADIAN NATIONAL RAILWAYS					GA											
5701		ATT. TAX COMMISSIONER																
5702		P O BOX 8100 MONTREAL H3C 3N4																
1001	12133908																	
2002		18 1	160		9590	2200				2,10900								
3001												70	2 281	1400	1400	T C 1		
4211		CANADIAN NATIONAL RAILWAYS					GA											
5701		ATT. TAX COMMISSIONER																
5702		P O BOX 8100 MONTREAL H3C 3N4																
1001	12133911																	
2002		18 1	161		9590	2200				2,10900								
3001												70	2 281	1400	1400	T C 1		
4211		CANADIAN NATIONAL RAILWAYS					GA											
5701		ATT. TAX COMMISSIONER																
5702		P O BOX 8100 MONTREAL H3C 3N4																
1001	12133914																	
2002		18 1	162		9590	2200				2,10900								
3001												70	2 281	1400	1400	T C 1		
4211		CANADIAN NATIONAL RAILWAYS					GA											
5701		ATT. TAX COMMISSIONER																
5702		P O BOX 8100 MONTREAL H3C 3N4																

CODE	COMPTE	EMPLACEMENT - NOM, PROFESSION, RÉSIDENCE						C-1 C-2 C-3 C-4 C-5 C-6 C-7 C-8 C-9 C-10 C-11 C-12 C-13 C-14 C-15 C-16 C-17 C-18 C-19 C-20 C-21 C-22 C-23 C-24 C-25 C-26 C-27 C-28 C-29 C-30 C-31 C-32 C-33 C-34 C-35 C-36 C-37 C-38 C-39 C-40 C-41 C-42 C-43 C-44 C-45 C-46 C-47 C-48 C-49 C-50 C-51 C-52 C-53 C-54 C-55 C-56 C-57 C-58 C-59 C-60 C-61 C-62 C-63 C-64 C-65 C-66 C-67 C-68 C-69 C-70 C-71 C-72 C-73 C-74 C-75 C-76 C-77 C-78 C-79 C-80 C-81 C-82 C-83 C-84 C-85 C-86 C-87 C-88 C-89 C-90 C-91 C-92 C-93 C-94 C-95 C-96 C-97 C-98 C-99 C-100	SCOLAIRE		VALEUR EN DOLLARS			MUNICIPAL	REMARQUES				
		DIV. CAD.	CADASTRE	SUBDIVISION	FRONT	PROFONDEUR	SUPERFICIE		UN-10	TERR. P. C.	TERRAIN	BÂTISSE	TOTAL						
1001	12133917	LOT ARR BRIDGE																	
2002		18 1	163		9590	2200	2,10900												
3001								70	2 281	1400		1400	T C 1						
4211		CANADIAN NATIONAL RAILWAYS						9A	1										
5701		ATT TAX COMMISSIONER																	
5702		P O BOX 8100 MONTREAL H3C 3N4																	
1001	12133920	LOT ARR BRIDGE																	
2002		18 1	164		9590	2200	2,10900												
3001								70	2 281	1400		1400	T C 1						
4211		CANADIAN NATIONAL RAILWAYS						9A	1										
5701		ATT TAX COMMISSIONER																	
5702		P O BOX 8100 MONTREAL H3C 3N4																	
1001	12133923	LOT ARR BRIDGE																	
2002		18 1	165		9590	2200	2,10900												
3001								70	2 281	1400		1400	T C 1						
4211		CANADIAN NATIONAL RAILWAYS						9A	1										
5701		ATT TAX COMMISSIONER																	
5702		P O BOX 8100 MONTREAL H3C 3N4																	
1001	12133926	LOT ARR BRIDGE																	
2002		18 1	166		9590	2000	1,91800												
3001								70	2 281	1250		1250	T C 1						
4211		CANADIAN NATIONAL RAILWAYS						9A	1										
5701		ATT TAX COMMISSIONER																	
5702		P O BOX 8100 MONTREAL H3C 3N4																	
1001	12133929	LOT ARR BRIDGE																	
2002		18 1	167		9590	4000	3,64000												
3001								70	2 281	2400		2400	T C 1						
4211		CANADIAN NATIONAL RAILWAYS						9A	1										

CODE	COMPTE	EMPLACEMENT - NOM, PROFESSION, RÉSIDENCE						C. 1	C. 2	C. 3	C. 4	C. 5	C. 6	VALEUR EN DOLLARS			MUNICIPAL	REMARQUES
		DIV. CAD.	CADASTRE	SUBDIVISION	FRONT	PROFONDEUR	SUPERFICIE							TERRAIN	BÂTIMENT	TOTAL		
5701 5702	12133929																	
1001	12133932																	
2002																		
3001																		
4211																		
5701 5702																		
1001	12133935																	
2002																		
3001																		
4211																		
5701 5702																		
1001	12133938																	
2002																		
3001																		
4211																		
5701 5702																		
1001	12133941																	
2002																		
3001																		
4211																		
5701 5702																		
1001	12133944																	
2002																		

CODE	COMPTE	EMPLACEMENT - NOM, PROFESSION, RÉSIDENCE						P M R C O S T E	S U P E R F I C I E	C A T É G O R I E	SCOLAIRE		VALEUR EN DOLLARS			M U N I C I P A L	R E M A R Q U E S
		DIV. CAD	CADASTRE	SUBDIVISION	FRONT	PROFONDEUR					CLASSE	TERR. P. C.	TERRAIN	BÂTISSE	TOTAL		
3001	12133944								70	2	281		950		950	T C 1	
4211		CANADIAN NATIONAL RAILWAYS						9A									
5701		ATT. TAX COMMISSIONER															
5702		P O BOX 8100 MONTREAL H3C 3N4															
1001	12133947	LOT ARR BRIDGE															
2002			18 313		2500	5800		1,45000									
3001									70	2	281		950		950	T C 1	
4211		CANADIAN NATIONAL RAILWAYS						9A									
5701		ATT. TAX COMMISSIONER															
5702		P O BOX 8100 MONTREAL H3C 3N4															
1001	12133952	LOT ARR BRIDGE															
2002			18 314		3000	5800		1,74000									
3001									70	2	281		1150		1150	T C 1	
4211		CANADIAN NATIONAL RAILWAYS						9A									
5701		ATT. TAX COMMISSIONER															
5702		P O BOX 8100 MONTREAL H3C 3N4															
1001	12133955	LOT ARR BRIDGE															
2002			18 315		3000	5800		1,74000									
3001									70	2	281		1150		1150	T C 1	
4211		CANADIAN NATIONAL RAILWAYS						9A									
5701		ATT. TAX COMMISSIONER															
5702		P O BOX 8100 MONTREAL H3C 3N4															
1001	12133958	LOT ARR BRIDGE															
2002			18 316		2500	5800		1,45000									
3001									70	2	281		950		950	T C 1	
4211		CANADIAN NATIONAL RAILWAYS						9A									
5701		ATT. TAX COMMISSIONER															
5702		P O BOX 8100 MONTREAL H3C 3N4															

CODE	COMPTE	EMPLACEMENT - NOM, PROFESSION, RÉSIDENCE						C.C.	R.C.	P.S.	M.F.C.	CATÉGORIE BÂTIMENT	SCOLAIRE		VALEUR EN DOLLARS			MUNICIPAL	REMARQUES
		DIV. CAD.	CADASTRE	SUBDIVISION	FRONT	PROFONDEUR	SUPERFICIE						TERR. P. C.	TERRAIN	BÂTISSE	TOTAL			
1001	12134325	LOT ARR BRIDGE																	
2002		18 N CAD			IRR	2908													
2002					8513	262													
2004		18 507	P34		2934	262													
2004					3631	157													
2006		18 507	P41		2751	157													
2006					2668	032													
2008		18 507	P49		2219	032													
2008					2197	000													
2999																			
						66500													
3001											48	281	800		800	ED3	18-2		
4204		LA VILLE DE MONTRÉAL SERVICE DES IMMEUBLES																	
4604		275 NOTRE DAME E H2Y 1C6																	
1001	12134335	450 BRIDGE																	
3001											4C	2 281	24500	24500	T C 1				
4211		CANADIAN NATIONAL RAILWAYS																	
5701		ATT TAX COMMISSIONER																	
5702		P O BOX 8100 MONTREAL H3C 3N4																	
6001		BÂTISSE SEULEMENT BUREAU																	
1001	12134336	ARR 450 BRIDGE																	
3001											4C	2 281	71700	71700	T C 1				
4201		CANADIAN NATIONAL RAILWAYS																	
5701		ATT TAX COMMISSIONER																	
5702		P O BOX 8100 MONTREAL H3C 3N4																	
6001		BÂTISSE SEULEMENT ENTREPOT RESERVOIR & PAVAGE																	
1001	12134337	ARR 450 BRIDGE																	
3001											4C	2 281	13900	13900	T C 1				
4201		CANADIAN NATIONAL RAILWAYS																	
5701		ATT TAX COMMISSIONER																	
5702		P O BOX 8100 MONTREAL H3C 3N4																	
6001		BÂTISSE SEULEMENT BUREAUX																	
1001	12134338	LOT BRIDGE																	

CODE	COMPTE	EMPLACEMENT - NOM, PROFESSION, RÉSIDENCE						CATEGORIE BÂTIMENT	SCOLAIRE		VALEUR EN DOLLARS			MUNICIPAL	REMARQUES
		DIV. CAD.	CADASTRE	SUBDIVISION	FRONT	PROFONDEUR	SUPERFICIE		SCOLAIRE	TERR. P. C.	TERRAIN	BÂTISSE	TOTAL		
2002	12134338	18 321	2	20409	22800	23,26600									
3001								70	2 281	34900		34900	T C 1		
4211		CANADIAN NATIONAL RAILWAYS													
5701		ATT. TAX COMMISSIONER													
5702		P O BOX 8100 MONTREAL H3C 3N9													
1001	12134345	LOT BRIDGE													
2002		18 R CAD					1,174,06300								
3001								68	281	588000		588000	EO1 18-1		
4211		GOUVERNEMENT FEDERAL MINIS DES TRANSPORTS													
5701		ATT CANADIAN NATIONAL RAILWAYS													
5702		C/O TAX COMMISSIONER													
6001		EXEMPT PAR DECISION BUREAU DE REVISION													
1001	12134352	LOT BRIDGE													
2002		18 P321					200,89200								
3001								68	281	150650		150650	EO1 18-2		
4204		LA VILLE DE MONTRÉAL SERVICE DES IMMEUBLES													
4604		275 NOTRE DAME E H2Y 1C6													
6001		FINS PUBLIQUES													
1001	12134355	330 BRIDGE													
3001								68	2 281	189400		189400	T C 1		
4211		MONTRÉAL STOCK YARD CO													
4611		316 BRIDGE H3K 2C4													
5701		ATT. TAX COMMISSIONER													
5702		P O BOX 8100 MONTREAL H3C 3N4													
6001		BÂTISSE SEULEMENT ÉTABLI													
1001	12134356	ARR 330 BRIDGE													
3001								68	2 281	32300		32300	T C 1		
4211		MONTRÉAL STOCK YARD CO													
4611		316 BRIDGE H3K 2C4													

CODE	COMPTE	EMPLACEMENT - NOM, PROFESSION, RÉSIDENCE					C	D	E	F	G	H	I	VALEUR EN DOLLARS			MUNICIPAL	REMARQUES
		DIR. CAD.	CADASTRE	SUBDIVISION	FRONT	PROFONDEUR								SUPERFICIE	SCOLAIRE	TERR.		
5701 5702	12134358	ATT. TAX COMMISSIONER P O BOX 8100 MONTREAL H3C 3N4																
6001		BATISSE SEULEMENT ATELIER ET CHAUFFAGE																
1001 3001	12134362	ARR 330 BRIDGE																
4211 4611		MONTREAL STOCK YARD CO 316 BRIDGE H3K 2C4																
5701 5702		ATT. TAX COMMISSIONER P O BOX 8100 MONTREAL H3C 3N4																
6001		BATISSE SEULEMENT ETABLE																
1001 3001	12134364	322 BRIDGE																
4201 4601		MONTREAL STOCK YARD CO 316 BRIDGE H3K 2C4																
5701 5702		ATT. TAX COMMISSIONER P O BOX 8100 MONTREAL H3C 3N4																
6001		BATISSE SEULEMENT TERRAIN SUR 12133123																
1001 3001	12134366	316 BRIDGE																
4211 4611		MONTREAL STOCK YARD CO 316 BRIDGE H3K 2C4																
5701 5702		ATT. TAX COMMISSIONER P O BOX 8100 MONTREAL H3C 3N4																
6001		BATISSE SEULEMENT BUREAU																
1001 3001	12134369	VOISIN DE 316 BRIDGE																
4211 4611		MONTREAL STOCK YARD CO 316 BRIDGE H3K 2C4																
5701 5702		ATT. TAX COMMISSIONER P O BOX 8100 MONTREAL H3C 3N4																
6001		BATISSE SEULEMENT SALLE HANGAR ABRI ETC.																

CODE	COMPTE	EMPLACEMENT - NOM, PROFESSION, RÉSIDENCE						MÉTIER	CATEGORIE BÂTIMENT	SCOLAIRE			VALEUR EN DOLLARS			MUNICIPAL	REMARQUES	
		DIV. CAD.	CADASTRE	SUBDIVISION	FRONT	PROFONDEUR	SUPERFICIE			PREMIER	TERR. A. C.	TERRAIN	BÂTISSE	TOTAL				
4204 4604 6201 7001 7002 7003	12134390	ORD. 015-07 DE MONTREAL						PA										
		1474 UNION H3A 2B8																
		MONUMENT PARK																
		RIVER																
		TRAVERSEZ																
		RIVER																
1001 2002 3001 4211 5701 5702	12134395	LOT ARR BRIDGE																
		18 507 41			2500	10000	2,50000											
									70	2	251	3100		3100	T	C	1	
		CANADIAN NATIONAL RAILWAYS						PA										
		ATT. TAX COMMISSIONER																
		P O BOX 8100 MONTREAL H3C 3N4																
1001 2002 3001 4211 5701 5702	12134398	LOT ARR BRIDGE																
		18 507 42			2500	10000	2,50000											
									70	2	251	3100		3100	T	C	1	
		CANADIAN NATIONAL RAILWAYS						PA										
		ATT. TAX COMMISSIONER																
		P O BOX 8100 MONTREAL H3C 3N4																
1001 2002 3001 4211 5701 5702	12134401	LOT ARR BRIDGE																
		18 507 43			2500	10000	2,50000											
									70	2	251	3100		3100	T	C	1	
		CANADIAN NATIONAL RAILWAYS						PA										
		ATT. TAX COMMISSIONER																
		P O BOX 8100 MONTREAL H3C 3N4																
1001 2002 3001 4211 5701 5702	12134404	LOT ARR BRIDGE																
		18 507 44			2500	10000	2,50000											
									70	2	251	3100		3100	T	C	1	
		CANADIAN NATIONAL RAILWAYS						PA										
		ATT. TAX COMMISSIONER																
		P O BOX 8100 MONTREAL H3C 3N4																

CODE	COMPTE	EMPLACEMENT - NOM, PROFESSION, RÉSIDENCE						C	P	R	S	C	S	VALEUR EN DOLLARS			MUNICIPAL	REMARQUES
		DIV. CAD	CADASTRE	SUBDIVISION	FRONT	PROFONDEUR	SUPERFICIE							SCOLAIRE	TERRAIN	BÂTISSE		
1001	12134407																	
2002			18 507	45		2500	10000				2,50000							
3001																		
4211																		
5701																		
5702																		
1001	12134410																	
2002			18 507	46		2500	10000				2,50000							
3001																		
4211																		
5701																		
5702																		
1001	12134413																	
2002			18 507	47		2500	10000				2,50000							
3001																		
4211																		
5701																		
5702																		
1001	12134416																	
2002			18 507	46		2500	10000				2,50000							
3001																		
4211																		
5701																		
5702																		
1001	12134419																	
2002			18 507	49		2500	10000				2,50000							
3001																		
4211																		

CODE	COMPTE	EMPLACEMENT - NOM. PROFESSION. RÉSIDENCE						RECORD	R.C.	CATEGORIE BÂTIMENT	SCOLAIRE		VALEUR EN DOLLARS			MUNICIPAL	REMARQUES
		DIV. CAD.	CADASTRE	SURDIVISION	FRONT	PROFONDEUR	SUPERFICIE				TYPE	TERR. P.C.	TERRAIN	BÂTISSE	TOTAL		
3001	12134434								70	2	281	4400		4400	T C 1		
4211		CANADIAN NATIONAL RAILWAYS						PA	1								
5701		ATT. TAX COMMISSIONER															
5702		P O BOX 8100 MONTREAL H3C 3N4															
1001	12134437	LOT ARR BRIDGE															
2002		18 507	P55			4,55700											
3001									70	2	281	6650		6650	T C 1		
4211		CANADIAN NATIONAL RAILWAYS						PA	1								
5701		ATT. TAX COMMISSIONER															
5702		P O BOX 8100 MONTREAL H3C 3N4															
1001	12134441	LOT ARR BRIDGE															
2002		18 507	P56			5,37600											
3001									70	2	281	6650		6650	T C 1		
4211		CANADIAN NATIONAL RAILWAYS						PA	1								
5701		ATT. TAX COMMISSIONER															
5702		P O BOX 8100 MONTREAL H3C 3N4															
1001	12134447	LOT BRIDGE															
2002		18 507	P61		1143	2004											
2002					11812	2063											
2004		18 507	P59		3379	1913						69600					
2004					3070	2002											
2006		18 507	P60		8233	2002						1,44900					
2006					7594	1647											
2008		18 507	P66		1863	2077						75200					
2008					3681	2001											
2010		18 P507			3681	4106						1,29500					
2010					3128	3700											
2012		18 507	P62		7419	119						8700					
2012					7400	133											
2999												6,82700					
3001									68	251	8150			8150	E53 18w2		
4204		LA VILLE DE MONTRÉAL SERVICE DES IMMEUBLES						PA	1								
4604		275 NOTRE DAME E H2Y 1C6															
1001	12134450	LOT BRIDGE															

CODE	COMPTE	EMPLACEMENT - NOM, PROFESSION, RÉSIDENCE						SCOLAIRE			VALEUR EN DOLLARS			MUNICIPAL	REMARQUES	
		DIV. CAD.	CADASTRE	SUBDIVISION	FRONT	PROFONDEUR	SUPERFICIE	FRANC	TERR. P. C.	TERRAIN	BÂTISSE	TOTAL				
4211	12134474	CANADIAN NATIONAL RAILWAYS						70								
5701		ATT. TAX COMMISSIONER														
5702		P O BOX 8100 MONTREAL H3C 3N4														
1001	12134478	LOT BRIDGE														
2002		18 507	P36		5276	2595	1,29400									
2002					5291	2581										
3001								70	2 281	1750		1960	T C 1			
4211		CANADIAN NATIONAL RAILWAYS						70								
5701		ATT. TAX COMMISSIONER														
5702		P O BOX 8100 MONTREAL H3C 3N4														
1001	12134485	LOT BRIDGE														
2002		18 507	P39				1,20000									
3001								70	2 281	1800		1800	T C 1			
4211		CANADIAN NATIONAL RAILWAYS						70								
5701		ATT. TAX COMMISSIONER														
5702		P O BOX 8100 MONTREAL H3C 3N4														
1001	12134489	LOT BRIDGE														
2002		18 507	P52				3,00000									
3001								70	2 281	4500		4500	T C 1			
4211		CANADIAN NATIONAL RAILWAYS						70								
5701		ATT. TAX COMMISSIONER														
5702		P O BOX 8100 MONTREAL H3C 3N4														
1001	12134493	LOT BRIDGE														
2002		18 507	P57				2,00000									
3001								70	2 281	3000		3000	T C 1			
4211		CANADIAN NATIONAL RAILWAYS						70								
5701		ATT. TAX COMMISSIONER														
5702		P O BOX 8100 MONTREAL H3C 3N4														
1001	12134497	LOT BRIDGE														

CODE	COMPTE	EMPLACEMENT - NOM, PROFESSION, RÉSIDENCE						* RÉGION	RÉGION	CATEGORIE D'IMMEUBLE	SCOLAIRE		VALEUR EN DOLLARS			MUNICIPAL	REMARQUES
		DIV. CAD	CADASTRE	SUBDIVISION	FRONT	PROFONDEUR	SUPERFICIE				PRINC	TERR. P. C.	TERRAIN	BÂTISSE	TOTAL		
2002	12134497	18 507	P58			2,00000											
3001									70	2 281		3000		3000	7	1	
4211		CANADIAN NATIONAL RAILWAYS						9A	1								
5701		ATT. TAX COMMISSIONER															
5702		P O BOX 8100 MONTREAL H3C 3N4															
1001	12134501	LOT BRIDGE															
2002		18 507	P59			70000											
3001									70	2 281		1050		1050	7	1	
4211		CANADIAN NATIONAL RAILWAYS						9A	1								
5701		ATT. TAX COMMISSIONER															
5702		P O BOX 8100 MONTREAL H3C 3N4															
1001	12134505	LOT ARR. BRIDGE															
2002		18 507	39	2500	10000	2,50000											
3001									70	2 281		3750		3750	7	1	
4211		CANADIAN NATIONAL RAILWAYS						9A	1								
5701		ATT. TAX COMMISSIONER															
5702		P O BOX 8100 MONTREAL H3C 3N4															
1001	12134507	LOT BRIDGE															
2002		18 507	P40	2500	10000	2,50000											
3001									70	2 281		3750		3750	7	1	
4211		CANADIAN NATIONAL RAILWAYS						9A	1								
5701		ATT. TAX COMMISSIONER															
5702		P O BOX 8100 MONTREAL H3C 3N4															
1001	12134508	LOT BRIDGE															
2002		18 507	P14	5000	16750	8,75200											
2002					16250												
3001									48	281		10950		10950	803	18-2	
4201		LA VILLE DE MONTRÉAL SERVICE DES IMMEUBLES						9A	1								
4601		275 NOTRE DAME E H2Y 1G6															

CODE	COMPTE	EMPLACEMENT - NOM, PROFESSION, RÉSIDENCE						C.C.O. TYPE	ACCÈS	R.F.C.	CATÉGORIE BÂTIMENT	SCOLAIRE		VALEUR EN DOLLARS			MUNICIPAL	REMARQUES
		DIV. CAD.	CADASTRE	SUBDIVISION	FRONT	PROFONDEUR	SUPERFICIE					TERRE	P. C.	TERRAIN	BÂTISSE	TOTAL		
6001	12134508		FINIS PRIVÉES															
1001	12134510		LOT BRIDGE															
2002		18	507	P14	10040	4787	4,86800											
2002					10050	4998												
2004		18	N.CAD.		5320	63890	31,56100											
2004					4960	61996												
2006		18	N.CAD.		21590	1600	3,36500											
2006					21560	1560												
2008		18	N.CAD.		1460	40040	6,06400											
2008					1570	40140												
2010		18	N.CAD.		21655	4898	10,01500											
2010					21780	4953												
2012		18	N.CAD.		1600	3760	60100											
2012						3760												
2016		18	N.CAD.		4966	59020	30,03600											
2016					4960	62620												
2018		18	N.CAD.		12560	1540	1,93300											
2018					12610	1620												
2020		18	N.CAD.		1620	40020	6,20900											
2020					1520	40100												
2022		18	N.CAD.		21688	4974	10,75200											
2022					21642	4988												
2024		18	N.CAD.		1600	36975	5,92200											
2024						37025												
2026		18	N.CAD.		800	1500	12000											
2028		18	N.CAD.		10000	1500	1,50000											
2030		18	375	P8	1600	20020	3,23600											
2030					1668	20450												
2032		18	N.CAD.		6020	1,12050	54,63300											
2032					IRR													
2034		18	P490		2430	3640	90700											
2036					2338	4220												
2038		18	P489		2410	4220	1,06200											
2038					2338	4780												
2040		18	P486		2390	4780	1,17500											
2040					2336	5270												
2042		18	P487		2450	5270	1,32500											
2042					2430	5730												
2044		18	P486		2360	5730	1,37200											
2044					2350	6110												
2046		18	P485		2450	6110	1,92300											
2046					2430	6440												
2048		18	P484		2510	6440	1,64500											
2048					2500	6700												
2050		18	P483		2380	6700	1,60900											
2050					2370	6860												
2052		18	P482		2500	6860	1,73000											
2052					2490	7020												
2054		18	P449		2520	7140	1,78000											
2054					2500	7100												
2056		18	P448		2530	7100	1,76900											
2056					2500	7000												
2058		18	P447		2520	7000	1,78400											
2058					2560	6840												
2060		18	P446		2530	6840	1,66000											
2060					2500	6490												
2062		18	P445		2530	6490	1,57500											
2062					2500	6090												

CODE	COMPTE	EMPLACEMENT - NOM, PROFESSION, RÉSIDENCE					MÉTRES	MÉTRES	MÉTRES	MÉTRES	MÉTRES	VALEUR EN DOLLARS			MUNICIPAL	REMARQUES
		DIV. CAD.	CADASTRE	SUBDIVISION	FRONT	PROFONDEUR						SUPERFICIE	SCOLAIRE	TERR.		
2064	12134510	18	P444		9160	6720				4,55800						
2064					9060	7700										
2066		18	P329		7500	6037				4,19800						
2066					7522	5150										
2068		18	507	P32	3550	1070				17000						
2068					3160	000										
2070		18	507	P31	3160	IRR				1,71600						
2070					10080	2500										
2072		18	507	30	10080	2400				2,42000						
2074		18	507	29	10080	2514				2,53500						
2074						2517										
2076		18	507	28	10080	2440				2,49200						
2076						2504										
2077		18	507	27	10080	2530				2,53700						
2077						2504										
2078		18	507	26	10080	2525				2,54500						
2079		18	507	25	10080	2500				2,52600						
2079						2515										
2080		18	507	24	2500	10080				2,52600						
2080					2516											
2082		18	507	23	2519	10080				2,53000						
2082					2500											
2084		18	507	22	2519	10080				2,53000						
2084					2500											
2086		18	507	21	2519	10080				2,53000						
2086					2500											
2088		18	507	20	2519	10080				2,53000						
2088					2500											
2090		18	507	19	2500	10080				2,52000						
2090					2500											
2092		18	507	18	2520	10080				2,53000						
2092					2500											
2094		18	507	17	2520	10080				2,51000						
2094					2460	10120										
2096		18	507	15-2	5000	2400				1,20000						
2098		18	507	15-1	5000	2700				1,27200						
2098					4610	IRR										
2100		18	507	15-3	460	IRR				8300						
2100					430	1870										
2102		18	507	16-1	1450	1670				26600						
2102					1400											
2104		18	507	16-2	IRR	4080				1,49100						
2104					3600	IRR										
2106		18	507	16-3	IRR	830				2600						
2106					310	860										
2108		18	507	16-4	600	2400				5600						
2108					IRR											
2110		18	507	16-5	2540	1850				55600						
2110					IRR											
2112		18	507	16-6	1980	1140				23000						
2112						1190										
2114		18	507	10	5025	5010				2,51200						
2114						5000										
2116		18	507	9	5020	5000				2,51200						
2118		18	507	8	10050	2590				2,40300						
2120		18	507	7	10050	2590				2,51300						
2122		18	507	6	10050	2500				2,51300						
2124		18	507	5	10050	2500				2,51300						
2126		18	507	4	10050	2500				2,51300						
2128		18	507	3	10050	IRR				3,93800						
2128					8100	4200										

CODE	COMPTE	EMPLACEMENT - NOM, PROFESSION, RÉSIDENCE						P.C. 4545 P.C. 4546 P.C. 4547 P.C. 4548 P.C. 4549 P.C. 4550 P.C. 4551 P.C. 4552 P.C. 4553 P.C. 4554 P.C. 4555 P.C. 4556 P.C. 4557 P.C. 4558 P.C. 4559 P.C. 4560 P.C. 4561 P.C. 4562 P.C. 4563 P.C. 4564 P.C. 4565 P.C. 4566 P.C. 4567 P.C. 4568 P.C. 4569 P.C. 4570 P.C. 4571 P.C. 4572 P.C. 4573 P.C. 4574 P.C. 4575 P.C. 4576 P.C. 4577 P.C. 4578 P.C. 4579 P.C. 4580 P.C. 4581 P.C. 4582 P.C. 4583 P.C. 4584 P.C. 4585 P.C. 4586 P.C. 4587 P.C. 4588 P.C. 4589 P.C. 4590 P.C. 4591 P.C. 4592 P.C. 4593 P.C. 4594 P.C. 4595 P.C. 4596 P.C. 4597 P.C. 4598 P.C. 4599 P.C. 4600 P.C. 4601 P.C. 4602 P.C. 4603 P.C. 4604 P.C. 4605 P.C. 4606 P.C. 4607 P.C. 4608 P.C. 4609 P.C. 4610 P.C. 4611 P.C. 4612 P.C. 4613 P.C. 4614 P.C. 4615 P.C. 4616 P.C. 4617 P.C. 4618 P.C. 4619 P.C. 4620 P.C. 4621 P.C. 4622 P.C. 4623 P.C. 4624 P.C. 4625 P.C. 4626 P.C. 4627 P.C. 4628 P.C. 4629 P.C. 4630 P.C. 4631 P.C. 4632 P.C. 4633 P.C. 4634 P.C. 4635 P.C. 4636 P.C. 4637 P.C. 4638 P.C. 4639 P.C. 4640 P.C. 4641 P.C. 4642 P.C. 4643 P.C. 4644 P.C. 4645 P.C. 4646 P.C. 4647 P.C. 4648 P.C. 4649 P.C. 4650 P.C. 4651 P.C. 4652 P.C. 4653 P.C. 4654 P.C. 4655 P.C. 4656 P.C. 4657 P.C. 4658 P.C. 4659 P.C. 4660 P.C. 4661 P.C. 4662 P.C. 4663 P.C. 4664 P.C. 4665 P.C. 4666 P.C. 4667 P.C. 4668 P.C. 4669 P.C. 4670 P.C. 4671 P.C. 4672 P.C. 4673 P.C. 4674 P.C. 4675 P.C. 4676 P.C. 4677 P.C. 4678 P.C. 4679 P.C. 4680 P.C. 4681 P.C. 4682 P.C. 4683 P.C. 4684 P.C. 4685 P.C. 4686 P.C. 4687 P.C. 4688 P.C. 4689 P.C. 4690 P.C. 4691 P.C. 4692 P.C. 4693 P.C. 4694 P.C. 4695 P.C. 4696 P.C. 4697 P.C. 4698 P.C. 4699 P.C. 4700 P.C. 4701 P.C. 4702 P.C. 4703 P.C. 4704 P.C. 4705 P.C. 4706 P.C. 4707 P.C. 4708 P.C. 4709 P.C. 4710 P.C. 4711 P.C. 4712 P.C. 4713 P.C. 4714 P.C. 4715 P.C. 4716 P.C. 4717 P.C. 4718 P.C. 4719 P.C. 4720 P.C. 4721 P.C. 4722 P.C. 4723 P.C. 4724 P.C. 4725 P.C. 4726 P.C. 4727 P.C. 4728 P.C. 4729 P.C. 4730 P.C. 4731 P.C. 4732 P.C. 4733 P.C. 4734 P.C. 4735 P.C. 4736 P.C. 4737 P.C. 4738 P.C. 4739 P.C. 4740 P.C. 4741 P.C. 4742 P.C. 4743 P.C. 4744 P.C. 4745 P.C. 4746 P.C. 4747 P.C. 4748 P.C. 4749 P.C. 4750 P.C. 4751 P.C. 4752 P.C. 4753 P.C. 4754 P.C. 4755 P.C. 4756 P.C. 4757 P.C. 4758 P.C. 4759 P.C. 4760 P.C. 4761 P.C. 4762 P.C. 4763 P.C. 4764 P.C. 4765 P.C. 4766 P.C. 4767 P.C. 4768 P.C. 4769 P.C. 4770 P.C. 4771 P.C. 4772 P.C. 4773 P.C. 4774 P.C. 4775 P.C. 4776 P.C. 4777 P.C. 4778 P.C. 4779 P.C. 4780 P.C. 4781 P.C. 4782 P.C. 4783 P.C. 4784 P.C. 4785 P.C. 4786 P.C. 4787 P.C. 4788 P.C. 4789 P.C. 4790 P.C. 4791 P.C. 4792 P.C. 4793 P.C. 4794 P.C. 4795 P.C. 4796 P.C. 4797 P.C. 4798 P.C. 4799 P.C. 4800 P.C. 4801 P.C. 4802 P.C. 4803 P.C. 4804 P.C. 4805 P.C. 4806 P.C. 4807 P.C. 4808 P.C. 4809 P.C. 4810 P.C. 4811 P.C. 4812 P.C. 4813 P.C. 4814 P.C. 4815 P.C. 4816 P.C. 4817 P.C. 4818 P.C. 4819 P.C. 4820 P.C. 4821 P.C. 4822 P.C. 4823 P.C. 4824 P.C. 4825 P.C. 4826 P.C. 4827 P.C. 4828 P.C. 4829 P.C. 4830 P.C. 4831 P.C. 4832 P.C. 4833 P.C. 4834 P.C. 4835 P.C. 4836 P.C. 4837 P.C. 4838 P.C. 4839 P.C. 4840 P.C. 4841 P.C. 4842 P.C. 4843 P.C. 4844 P.C. 4845 P.C. 4846 P.C. 4847 P.C. 4848 P.C. 4849 P.C. 4850 P.C. 4851 P.C. 4852 P.C. 4853 P.C. 4854 P.C. 4855 P.C. 4856 P.C. 4857 P.C. 4858 P.C. 4859 P.C. 4860 P.C. 4861 P.C. 4862 P.C. 4863 P.C. 4864 P.C. 4865 P.C. 4866 P.C. 4867 P.C. 4868 P.C. 4869 P.C. 4870 P.C. 4871 P.C. 4872 P.C. 4873 P.C. 4874 P.C. 4875 P.C. 4876 P.C. 4877 P.C. 4878 P.C. 4879 P.C. 4880 P.C. 4881 P.C. 4882 P.C. 4883 P.C. 4884 P.C. 4885 P.C. 4886 P.C. 4887 P.C. 4888 P.C. 4889 P.C. 4890 P.C. 4891 P.C. 4892 P.C. 4893 P.C. 4894 P.C. 4895 P.C. 4896 P.C. 4897 P.C. 4898 P.C. 4899 P.C. 4900 P.C. 4901 P.C. 4902 P.C. 4903 P.C. 4904 P.C. 4905 P.C. 4906 P.C. 4907 P.C. 4908 P.C. 4909 P.C. 4910 P.C. 4911 P.C. 4912 P.C. 4913 P.C. 4914 P.C. 4915 P.C. 4916 P.C. 4917 P.C. 4918 P.C. 4919 P.C. 4920 P.C. 4921 P.C. 4922 P.C. 4923 P.C. 4924 P.C. 4925 P.C. 4926 P.C. 4927 P.C. 4928 P.C. 4929 P.C. 4930 P.C. 4931 P.C. 4932 P.C. 4933 P.C. 4934 P.C. 4935 P.C. 4936 P.C. 4937 P.C. 4938 P.C. 4939 P.C. 4940 P.C. 4941 P.C. 4942 P.C. 4943 P.C. 4944 P.C. 4945 P.C. 4946 P.C. 4947 P.C. 4948 P.C. 4949 P.C. 4950 P.C. 4951 P.C. 4952 P.C. 4953 P.C. 4954 P.C. 4955 P.C. 4956 P.C. 4957 P.C. 4958 P.C. 4959 P.C. 4960 P.C. 4961 P.C. 4962 P.C. 4963 P.C. 4964 P.C. 4965 P.C. 4966 P.C. 4967 P.C. 4968 P.C. 4969 P.C. 4970 P.C. 4971 P.C. 4972 P.C. 4973 P.C. 4974 P.C. 4975 P.C. 4976 P.C. 4977 P.C. 4978 P.C. 4979 P.C. 4980 P.C. 4981 P.C. 4982 P.C. 4983 P.C. 4984 P.C. 4985 P.C. 4986 P.C. 4987 P.C. 4988 P.C. 4989 P.C. 4990 P.C. 4991 P.C. 4992 P.C. 4993 P.C. 4994 P.C. 4995 P.C. 4996 P.C. 4997 P.C. 4998 P.C. 4999 P.C. 5000	REMARQUES	
		DIV. CAD.	CADASTRE	SUBDIVISION	FRONT	PROFONDEUR	SUPERFICIE		SCOLAIRE	VALEUR EN DOLLARS
							TERRAIN	BÂTIMENT	TOTAL	
2130	12134510	18 507	2	8100	13985	4,61700				
2130				000	11400					
2136		18 491		10040	2500	2,51300				
2136				10041	2505					
2138		18 492		10041	2515	2,52000				
2138				10042	2505					
2140		18 493		10042	2500	2,51100				
2140				10043						
2142		18 494		10043	2500	2,51100				
2144		18 495		10043	2495	2,50400				
2144				10044	2500					
2146		18 496		10044	2500	2,51100				
2146				10045						
2148		18 497		10045	5003	5,01200				
2148				10047	4980					
2150		18 498		10047	2493	2,50800				
2150					2500					
2152		18 499		10047	2500	2,51600				
2152				10048	2508					
2154		18 500		10048	2510	2,51700				
2154				10049	2500					
2156		18 501		10049	2505	2,51500				
2156				10050	2500					
2158		18 502		10050	2505	2,51500				
2158				10051	2500					
2160		18 P416		2500	5300	1,02000				
2160				IRR	3750					
2162		18 P417		2500	IRR	1,71200				
2162				1010	7500					
2164		18 418		2500	7500	1,87500				
2166		18 419		2500	7500	1,87700				
2168				2505						
2168		18 P420		6016	2509	1,29600				
2168				4320						
2170		18 P421		4320	1961	77100				
2170				3115						
2174		18 451		10066	2500	2,51700				
2174				10068						
2176		18 480		10068	2500	2,51700				
2176				10067						
2178		18 479		10067	2513	2,52500				
2178				10070	2593					
2180		18 478		10070	2435	2,53400				
2180				10067	2504					
2182		18 477		10067	2504	2,52100				
2184		18 476		10066	2500	2,51600				
2186		18 475		10066	5010	5,04200				
2188		18 474		10066	2500	2,51600				
2188				10067						
2190		18 473		10067	2500	2,52200				
2190				10066	2512					
2192		18 472		10066	2800	2,52300				
2192					2513					
2194		18 471		10066	2500	2,52300				
2194					2513					
2196		18 470		10066	2510	2,52200				
2196				10068	2513					
2198		18 469		2526	7565	1,91000				
2200		18 468		2537	7565	1,90300				
2200				2500						
2202		18 467		2500	7565	1,88600				
2202				2495						

CODE	COMPTE	EMPLACEMENT - NOM, PROFESSION, RÉSIDENCE						C-1	C-2	C-3	C-4	C-5	C-6	VALEUR EN DOLLARS			MUNICIPAL	REMARQUES
		DIV. CAD.	CADASTRE	SUBDIVISION	FRONT	PROFONDEUR	SUPERFICIE							TERRAIN	BÂTISSSE	TOTAL		
2204	12134610	18	466		2500	7555	1,89800											
2204					2542													
2206		18	P412		2570	3785	97200											
2206						3780												
2208		18	P413		2600	3780	98200											
2208						3773												
2210		18	P414		2505	3773	94300											
2210						3766												
2212		18	P415		2505	3766	94200											
2212						3760												
2226		18	404	P12	1270	IRR	19500											
2226					IRR	9030												
2230		18	404	P14	7890	1270	1,51100											
2230					IRR	3100												
2232		18	450		10050	2500	2,51500											
2232					10059	2502												
2234		18	451		10059	2500	2,51700											
2234					10067	2503												
2234		18	452		10067	2500	2,52000											
2236					10073	2505												
2238		18	453		10073	2500	2,53000											
2238					10080	2502												
2240		18	454		10080	2500	2,53100											
2240						2502												
2242		18	455		10080	2500	2,53000											
2242					10092	2515												
2244		18	456		10092	5000	5,04900											
2244					10108													
2246		18	457		10108	2500	2,52400											
2248		18	458		10108	2491	2,52200											
2248					10101	2500												
2250		18	459		10101	2500	2,50500											
2250					10100	2460												
2251		18	460		10100	2500	2,52500											
2251					10098													
2252		18	461		10098	2600	2,52500											
2252					10096	2520												
2253		18	462		2540	7530	1,91200											
2253					2500	7525												
2254		18	463		2500	7525	1,88000											
2254						7520												
2255		18	464		2536	7520	1,90400											
2255					2530	7515												
2256		18	465		2520	7515	1,89300											
2256						7510												
2257		18	P390		2500	7500	1,28700											
2257					IRR	3750												
2258		18	P391		2500	3750	93800											
2259		18	P392		2500	3750	93800											
2260		18	P393		2500	3750	93800											
2260						3760												
2262		18	P394		800	2500	20000											
2262					800	2500	20000											
2266		18	P396		800	2500	20000											
2268		18	P397		800	2500	20000											
2270		18	P398		800	2500	20000											
2272		18	P399		800	2500	20000											
2274		18	P400		800	2500	20000											
2276		18	P401		800	2500	20000											
2278		18	P402		800	2500	20000											
2280		18	P403		800	5000	40000											

CODE	COMPTE	EMPLACEMENT - NOM, PROFESSION, RÉSIDENCE						CATEGORIE BÂTIMENT	SCOLAIRE		VALEUR EN DOLLARS				MUNICIPAL	REMARQUES
		DIV. CAD.	CADASTRE	SUBDIVISION	FRONT	PROFONDEUR	SUPERFICIE		TERR.	BÂT.	TERRAIN	BÂTISSE	TOTAL			
2282	12134510	18	N-CAD.		10000	500	49500									
2282						490										
2284		18	375	P1	800	2900	23200									
2286		18	375	P2	800	2500	20000									
2286		18	375	P3	800	2500	20000									
2290		18	375	P4	800	2500	20000									
2292		18	375	P5	800	2500	20000									
2293		18	375	P5	1220	4200	24400									
2293					000											
2294		18	375	P6	IRR	4000	3,48200									
2296		18	375	P7	8500	1250	1,57000									
2296					7950	3120										
2298		18	375	9	10000	2900	2,90000									
2300		18	375	10	10000	2500	2,50000									
2302		18	375	11	10000	2500	2,50000									
2304		18	375	12	10000	2500	2,50000									
2306		18	375	13	10000	2500	2,50000									
2306		18	375	14	10000	2500	2,50000									
2310		18	375	15	10000	2500	2,50000									
2312		18	375	16	10000	2500	2,50000									
2314		18	375	P17	10000	IRR	1,42100									
2314					9110	2500										
2316		18	375	P18	1270	360	2300									
2316					1320	000										
2318		18	443		10010	2490	2,49600									
2318					10019	2496										
2320		18	442		10019	2490	2,49000									
2320					10028	2500										
2322		18	441		10028	2500	2,50000									
2322					10036											
2324		18	440		10036	2500	2,50000									
2324					10048											
2326		18	439		10048	2480	2,49700									
2326					10053	2500										
2326		18	436		10053	2540	2,51500									
2328					10062	2500										
2330		18	437		10062	2500	2,50200									
2330					10071	2530										
2332		18	436		10071	2485	2,48400									
2332					10079	2510										
2334		18	435		10079	2500	2,50200									
2334					10087	2510										
2336		18	434		10087	2500	2,50200									
2336					10085											
2336		18	433		10085	2525	2,53400									
2338					10083	2500										
2340		18	432		10083	2500	2,50200									
2340					10081											
2342		18	431		10081	2500	2,50000									
2342					10080											
2344		18	430		2515	7530	1,69100									
2344					2510	7522										
2346		18	429		2520	7822	1,89500									
2346						7516										
2348		18	428		2520	7615	1,69300									
2348						7507										
2350		18	427		2525	7507	1,69500									
2350						7500										
2352		18	389		2500	7500	1,67500									
2354		18	388		2500	7500	1,67500									
2356		18	387		2500	7500	1,67500									

CODE	COMPTE	EMPLACEMENT - NOM, PROFESSION, RÉSIDENCE						RECORD	REF. X	CATEGORIE BÂTIMENT	SCOLAIRE		VALEUR EN DOLLARS			MUNICIPAL	REMARQUES
		DIV. CAD.	CADASTRE	SUBDIVISION	FRONT	PROFONDEUR	SUPERFICIE				TERR. P. C.	TERRAIN	BÂTISSE	TOTAL			
2356	12134510	18	386		2510	7500	1,87700										
2358					2500	7510											
2366		18	385		10000	2500	2,50000										
2362		18	384		10000	2500	2,50000										
2364		18	383		10000	2500	2,50000										
2366		18	382		10000	2500	2,51900										
2366						2538											
2368		18	381		10000	2525	2,52500										
2368						2524											
2370		18	380		10000	2500	2,50000										
2372		16	379		10000	2500	2,46000										
2372						2460											
2374		18	378		10000	2500	2,50000										
2376		18	377		10000	2500	2,50000										
2378		18	376		10000	5500	5,92000										
2378						5541											
2380		18	P330		7522	2500	1,69100										
2380					6010	2930											
2390		18	P331		6010	2510	1,31500										
2390					4480	2940											
2400		18	P332		4480	2500	93200										
2400					2970	2930											
2402		18	P333		2970	2500	55200										
2402					1450	2930											
2404		18	P334		1450	2380	17300										
2404					000	2800											
2406		18	503		2526	7540	1,90600										
2406					2527	7547											
2408		18	504		2526	7547	1,90700										
2408						7555											
2410		18	505		2486	7555	1,87900										
2410						7562											
2412		18	506		2512	7562	1,90200										
2412					2514	7570											
2499							932,54300										
3001							531,06500										
4201		SOCIETE CENTRALE D'HYPOTHEQUES ET DE LOGEMENTS						97	2								
4601		2350 CH MANELLA V. MONT ROYAL															
		VERSO															
1001	12134512	LOT BRIDGE															
2002		18	N CAD		190	94230	1,12500										
2002					200	94450											
3001									65	281	1400		1400	ED3	1642		
4201		LA VILLE DE MONTRÉAL SERVICE DES IMMEUBLES						97	11								
4301		275 NOTRE DAME E. M2V. LC6															
6001		FINS PRIVÉES															
1001	12134513	LOT BRIDGE															
2002		18	N CAD		1610	1,15420	18,51500										
2002					1617	1,16020											

CONT.	EFF.
31/31	22/27

CA	78	2 281	663850	653200	663850	653200
----	----	-------	--------	--------	--------	--------

12124510

9821

Mouvement Federal Conseil des Ponts Montreal
3140 av Pierre Dupuy H3L3R6

All. Edifice de Pont de Montreal
Rte du Havre

DATE	EFF.	
21/12/77	22/12/77	g

CODE	COMPTE ACCOUNT	EMPLACEMENT - NOM, PROFESSION, RÉSIDENCE LOCATION - NAME, OCCUPATION, RESIDENCE							CATEGORIE CLASSIFICATION	SCOLAIRE SCHOOL		VALEUR EN DOLLARS VALUE IN DOLLARS			MUNICIPAL	REMARQUES REMARKS
		DIV. CAD. CAD. DIV.	CADASTRE	SUBDIVISION	FRONT FRONTAGE	PROFONDEUR DEPTH	SUPERFICIE SURFACE	TERRAIN LAND		BÂTIMENT BUILDING	TOTAL					
5701 5702	12134665															
7001																
1001 1002	12134675															
3001																
4211																
5701 5702																
6001																
1001	12134680															
3001																
4211																
5701 5702																
6001																
1001	12134685															
2002 2002																
3001																
4211																
5701 5702																
6001																
1001	12134720															
2002 2002																
2004 2004 2499																
3001																
4211 4611																

CODE	COMPTE	EMPLACEMENT - NOM, PROFESSION, RÉSIDENCE					RENTAL	MUNICIPAL	CATEGORIE BÂTIMENT	SCOLAIRE		VALEUR EN DOLLARS			REMARQUES	
		DIV. CAD.	CADASTRE	SUBDIVISION	FRONT	PROFONDEUR				SUPERFICIE	U.S.	YERR P.C.	TERRAIN	BÂTISSE		TOTAL
3001	12134513								6B	2B1	23150		23150	E03	18-2	
4201		LA VILLE DE MONTRÉAL SERVICE DES IMMEUBLES					9F									
4601		275 NOTRE DAME E H2Y 1C6														
6001		FINS PRIVÉES														
1001	12134655	LOT BRIDGE														
2002		18 P329		9450	220	22100										
2004				9433	250											
2004		18 P329		1940	5150	96000										
2999				1890	4930											
						1,18100										
3001									6B	2B1	1750		1750	E03	18-2	
4204		LA VILLE DE MONTRÉAL SERVICE DES IMMEUBLES					9F									
4604		275 NOTRE DAME E H2Y 1C6														
1001	12134665	LOT BRIDGE														
2002		18 P328		10820	21450	16,68600										
2002				7500	20900											
3001									7D	2 2B1	25050		25050	T C 1		
4204		CANADIAN NATIONAL RAILWAYS					9A									
5701		ATT. TAX COMMISSIONER														
5702		P O BOX 8100 MONTREAL H3C 3N4														
7001		MILL														
1001	12134675	309-27 BRIDGE														
1002		1295 MILL														
3001									5A	2 2B1	462300		462300	T C 1		
4211		CANADIAN NATIONAL RAILWAYS					9A									
5701		ATT. TAX COMMISSIONER														
5702		P O BOX 8100 MONTREAL H3C 3N4														
6001		BÂTISSE SEULEMENT ENTREPOT ABATTOIR														
1001	12134680	ARR 309 MILL														
3001									5A	2 2B1	10200		10200	T C 1		
4211		CANADIAN NATIONAL RAILWAYS					9A									

CODE	COMPTE	EMPLACEMENT - NOM, PROFESSION, RÉSIDENCE					C	D	E	F	G	H	VALEUR EN DOLLARS			MUNICIPAL	REMARQUES
		DIV. CAD.	CADASTRE	SUBDIVISION	FRONT	PROFONDEUR							SUPERFICIE	TERRAIN	BÂTISSE		
5701 5702 6501	12134680																
1001 2002 2002 3001 4211	12134685																
5701 5702																	
1001 2002 2002 2004 2999 3001 4211 4611 6500	12134720																
1001 2002 3001 4204 4504 6500	12134830																
1001 2002 2002 3001 4201 4601	12134835																

CERT.	EFF.
0015/20	11/18
	83

CERT.	EFF.
11/18/80	11/80

CODE	COMPTE	EMPLACEMENT - NOM, PROFESSION, RÉSIDENCE						P	F	S	C	C	C	VALEUR EN DOLLARS			MUNICIPAL	REMARQUES
		DIV. CAD.	CADASTRE	SUBDIVISION	FRONT	PROFONDEUR	SUPERFICIE							SCOLAIRE	TERR. P. C.	TERRAIN		
6500	12134835	OCC CANAL LACHINE PARC CANADA RE 12083450 OCC CANAL LACHINE MINS TRAVAUX PUBLICS RE 12083400																
1001	12134840	LOT BRIDGE																
2002		18 P323		6600	12150	8,01900												
3001										6B	2B1	12050		12050	EQ3	18-2		
4211		LA VILLE DE MONTRÉAL SERVICE DES IMMEUBLES																
4611		275 NOTRE DAME E																
6001		TERRAIN RESERVE POUR RUE PARC CANADA																
6500		OCC CANAL LACHINE MINS DES TRAVAUX PUBLICS RE 12083400																
1001	12134860	365 BRIDGE 320 ONK																
1002		389 WELLINGTON																
2002		18 P323		215 33	665 00	151,397 00												
2004		18 P323		213 42	180	257,462 00												
2004		18 323	7	3000	7200	3,160 00												
2000						259,623 00												
3001										5B	2 2B1	221500 221500	970750 861,000	992,250 1,081,500	T C 1			
4204		MAPLE LEAF MILLS LIMITED																
4604		P O BOX 370 STATION A TORONTO ONT																
6301		P O Box 710 Station K Toronto ont M4P 2X5																
6500		OCC CANAL LACHINE MINS DES TRAVAUX PUBLICS RE 12083400																
	12134960	Voir page 400 A																
	12134965	voir 400 B																
1001	12134970	SUD DE 365 BRIDGE																
2002		18 P323		4640	35467	35,853 00												
2002					IRR	34,457 00												
2004		18 323	6	10200	7200	7,344 00						52450	24400	76850				
2004						41,201 00						64750 64750	30100 30100	94850 94850	T C 1			
2000						43,167 00						62700 62700	30100 30100	92800 92800	T C 1			
3001										5B	2 2B1							
4201		MAPLE LEAF MILLS LTD VERSO																
6301		1396 ST PATRICK H3K 1A6																
6500		OCC CANAL LACHINE MINS DES TRAVAUX PUBLICS RE 12083400																
1001	12135000	501 BRIDGE																
2002		18 323	3	4300	14300	5,660 00												
2002				3000	IRR													
3001										4F	2 2B1	9350 9850	12650 28850	23500 38700	T C 1			
	A 43358																	
	03-04-80																	
	A 49600																	
	26-9-80																	

1204970

CP N2

2 autres Lits

1470 Simple Québec GIN 484

10/10/10 58

COMMUNAUTÉ URBAINE DE MONTRÉAL
MONTRÉAL URBAN COMMUNITY

RÔLE D'ÉVALUATION DES IMMEUBLES POUR L'EXERCICE FINANCIER
VALUATION ROLL OF IMMOVABLE PROPERTIES FOR THE FISCAL YEAR

1980

SERVICE D'ÉVALUATION
VALUATION DEPARTMENT

CODE	COMPTÉ ACCOUNT	EMPLACEMENT - NOM, PROFESSION, RESIDENCE LOCATION - NAME, OCCUPATION, RESIDENCE					SUPERFICIE SURFACE	SCOLAIRE SCHOOL	VALEUR EN DOLLARS VALUE IN DOLLARS			MUNICIPAL	REMARQUES REMARKS	
		SUBDIVISION	FRONT FRONTAGE	PROFONDEUR DEPTH	TERRAIN LAND	BÂTISSE BUILDING			TOTAL					
1001	12134960	365	Bridge											
2002		18	P323		243 50	125 00	30,42800							
2004		18	P323		243 50	296 00	71,98300							
2004			IRR			306 50								
2006		18	P323				65200							
2008		18	P323		30 00	140 00	4,18100							
2010		18	323 7		30 00	72 00	2,16000							
2999							109,40400							
3001								5B	2	2B1	122150	623050	745200	
4201			Nutribec Ltée								150800	920500	1071300	T C
4601			1470 Sempie Québec G1N 4B4					CF	2		150800	920500	1071300	
6500			Occ Canal Lachine, Mins Travaux Publics RE: 12083400											

Bd 485-0804
JUL 25-2-86
Mins. Prior. #12134960
10/2/80 1/10/80
10/10/80 1/10/80

COMMUNAUTÉ URBAINE DE MONTRÉAL
MONTRÉAL URBAN COMMUNITY

RÔLE D'ÉVALUATION DES IMMEUBLES POUR L'EXERCICE FINANCIER
VALUATION ROLL OF IMMOVABLE PROPERTIES FOR THE FISCAL YEAR

1980

SERVICE D'ÉVALUATION
VALUATION DEPARTMENT

CODE	COMPTE ACCOUNT	EMPLACEMENT - NOM. PROFESSION. RÉSIDENCE LOCATION - NAME. OCCUPATION. RESIDENCE					SUPERFICIE SURFACE	CATEGORIE IMMOBILIERE CATEGORY	SCOLAIRE SCHOOL		VALEUR EN DOLLARS VALUE IN DOLLARS			REMARQUES REMARKS
		DIV. CAD. CAD. DIV.	CADASTRE	SUBDIVISION	FRONT FRONTAGE	PROFONDEUR DEPTH			TERR. P. C.	TERRAIN LAND	BÂTIMENT BUILDING	TOTAL		
1001	12134965													
			383 Occ Bridge											
2002			18 P323			17000 IRR	21200 21500	3593100						Morc. prov. de 12083400
3001									7c 4B	2	2D1	53,900	53,900	53,900 T 1
4201			Atwater Beef Company Inc.									53,900	338,300	392,200
4601			205 Atwater av H3J 2S4											
6500			Occ Canal Lachine Mins Travaux Publics re 12083400											
6101			Occ des domaine public											valoir: \$772

CERT.	EFF.	
12/180	16/78	7/

CERT.	EFF.	
1/10/80	1/4/79	9/

CERT.	EFF.	
12/1/80	1/5/72	706m

CERT.	EFF.	
23/4/80	1/5/80	91

400 B.

CODE	COMPTE	EMPLACEMENT - NOM, PROFESSION, RÉSIDENCE						P.C.	C.C.	C.C.	C.C.	C.C.	C.C.	C.C.	VALEUR EN DOLLARS			MUNICIPAL	REMARQUES
		DIV. CAD.	CADASTRE	SUBDIVISION	FRONT	PROFONDEUR	SUPERFICIE								SCOLAIRE	TERR.	TOTAL		
4201 4501	12135000	IMPERIAL OIL LIMITED 2 PL VILLE MARIE H3B 2C9						CA	1										
7001 7502		WELLINGTON 609-611 BRIDGE VOIR 1385 WELLINGTON																	
1001	12135100	LOT BRIDGE																	
2002		18 567		4260	10660	4,52600													
3001							70	2 251	6600			6600			T V 1				
4201 4601		R FARMER 5 TO 100 STORES LTD 651 BRIDGE H3K 2C9						CA	1										
1001	12135150	651 BRIDGE																	
2002		18 565		8530	4260	3,62200													
2004		18 565		8530	4260	3,62200													
2999						7,24400													
3001							70	1 251	12450	4850	12450	12450			T V 1				
4201 4601		ESTATE CHARLES SHAFER 259 VAN HORNE AV H2V 1H9						CA	1										
1001	12135200	LOT BRIDGE																	
2002		18 568		4220	10660	4,62600													
3001							70	2 251	6550			6550			T V 1				
4201 4601		R FARMER 5 TO 100 STORES LTD 651 BRIDGE H3K 2C9						CA	1										
1001	12135550	651 BRIDGE																	
2002		18 1928		17000	10715	18,16000													
2002				IRR	10674														
3001							40	2 251	24550	165900	192450	192450			T V 1				
4201 4601		R FARMER 5 TO 100 STORES LTD 651 BRIDGE H3K 2C9						CA	1										
1001	12135660	LOT BRIDGE																	
2002		18 9572		000	033	2600													
2002				487	809														

CERT.	EFF.
3/3/81	1/2/80

12135000

ANNÉE

1 F E 2

4202 M. Ahmed Trabelsi

4602 329 Logans St-Lambert J4P 1H9

11/10/10

12135000

1 A E 2

4203 M. David Joseph Larcher

4603 7485 Madaw Passard J4V 1X8

2 A E 2

4204 Mme David Joseph Larcher (fille)

Heywood)

4604 7485 Madaw Passard J4V 1X8

20/10/10

12125230

2 F. 12

4201 4-11-1901 Desjardins (marthe & Albi)

4201 10-31 F. 12 1901 Desjardins 345159

LEAF. EFF. 1/1
24 11 30 722 99 M

CODE	COMPTE	EMPLACEMENT - NOM, PROFESSION, RÉSIDENCE						C	D	E	F	VALEUR EN DOLLARS			MUNICIPAL	REMARQUES			
		DIV. CAD.	CADASTRE	SUBDIVISION	FRONT	PROFONDEUR	SUPERFICIE					CATÉGORIE BÂTIMENT	SCOLAIRE	TERR. P. C.			TERRAIN	BÂTISSÉ	TOTAL
3001	12138625											78	2	251	6000		6000	T V	
4202		MEAGHER S. DISTILLERY LIMITED																	
4203		950 CH DE L ADACPORT H3C 3W5																	
4203		JOHN DE KUYPER & SON CANADA LTD.																	
4203		950 CH DE L ADACPORT H3C 3W5																	
1001	12138050	LOT RIVERSIDE																	
2002		18	375	P6		5000				1500					39000				
2002										000									
2004		18	375	P5		IRR				2500					2,04400				
2004										1280									
2006		18	375	P4		9200				2500					2,30000				
2009		18	375	P3		9200				2500					2,30000				
2010		18	375	P2		9200				2500					2,30000				
2012		18	375	P1		9200				2900					2,66900				
2014		18	N CAD			9200				1500					1,38000				
2016		18	N CAD			9200				500					46000				
2016										490									
2018		18	P403			9200				5000					4,60000				
2020		18	P402			9200				2500					2,30000				
2022		18	P401			9200				2500					2,30500				
2022										2510									
2024		18	P400			9200				2500					2,30200				
2024										2505									
2026		18	P399			9200				2500					2,30200				
2026										2505									
2026		18	P398			9200				2500					2,30500				
2028										2510									
2030		18	P397			9200				2500					2,30900				
2030										2520									
2032		18	P394			9200				2500					2,30000				
2034		18	P395			9200				2500					2,30000				
2036		18	P394			9200				2500					2,30000				
2038		18	P393			2500				3750					93800				
2040		18	P392			2500				3750					93800				
2042		18	P391			2500				3750					93800				
2044		18	P390			1700				3750					63800				
2046		18	N CAD			5230				44980					22,30500				
2046						4960				43530									
2048		18	404	P14		6900				5715					3,26700				
2048										3760									
2050		18	404	P12		IRR				7760					2,29800				
2050										4110									
2052		18	404	P6		3220				11135					1,63900				
2052						1400				9340									
2054		18	P412			2570				3750					96400				
2056		18	P413			2600				3750					97500				
2058		18	P414			2505				3750					93900				
2060		18	P415			2505				3750					93900				
2062		18	N CAD			1400				3750					80000				
2064		18	P416			2505				3750					86700				
2064										2200									
2066		18	P417			IRR				1495					16500				
2066										000									
2068		18	P420			5700				2500					1,21300				
2068						4000				2502									
2070		18	P421			10025				2500					1,80000				
2070						5700				IRR									

CODE	COMPTE	EMPLACEMENT - NOM, PROFESSION, RÉSIDENCE					RECEPTE	APPLI	CATÉGORIE BÂTIMENT	SCOLAIRE		VALEUR EN DOLLARS			MUNICIPAL	REMARQUES	
		DIV. CAD.	CADASTRE	SUBDIVISION	FRONT	PROFONDEUR				SUPERFICIE	TERR.	P. C.	TERRAIN	BÂTISSÉ			TOTAL
2072	12138050	18 N CAD			6270	24704	10,67800										
2072					IRR	17910											
2074		18 404	13		6900	4000	2,77200										
2074					6960												
2076		18 404	11		10180	2500	2,54800										
2076		18 404	10		10180	2507	2,62200										
2076						2508											
2080		18 404	9		10180	2435	2,48600										
2080						2475											
2082		18 404	8		10190	2490	2,53500										
2084		18 422			10030	2800	2,50700										
2084					10028	2807											
2086		18 404	7		10180	910	92100										
2086						900											
2088		18 N CAD			10180	1620	1,64400										
2088						1610											
2090		18 405			2500	10180	2,54500										
2090					2530												
2092		18 404	P3		7430	9390	3,31300										
2092					6020	3670											
2094		18 404	P4		000	3870	68500										
2094					3540												
2999							115,72100										
3001								7B	21231	144650		144650		1			
4231		LA DISTILLERIE MEAGHER LIMITEE															
4601		950 CH DE L'ADAPORT															
7001		DEBUT DE PIERRE DUPUY AV															
1001	12139310	2600 AV PIERRE DUPUY															
2002		18 NCAD	ETC				366,63500										
3001								1A	231	916600	3578000	4494600	1841				
4211		SOCIETE CENTRALE D'HYPOTHEQUES & DE LOGEMENTS															
4611		2350 CH MANELLA V MONT ROYAL															
5701		ATT GERANT DES PROP IMMOBILIERES															
5702		1100 BL CREMAZIE E H2P 2X2															
6001		HABITAT 67															
1001	12139312	Voir Page 404A															
1001	12139315	2190 AV PIERRE DUPUY															
2002		18 NCAD	ETC				70,30900										
3001								1A	231	575750	2490000	2665750	1841				
4211		PROVINCE DE QUEBEC - MINS DES TRANSPORTS															
4611		255 BL CREMAZIE E 4000															
6001		GALERIE D'ART															
1001	12139317	Voir p. 404A															

CODE	COMPTÉ ACCOUNT	EMPLACEMENT - NOM. PROFESSION. RÉSIDENCE LOCATION - NAME, OCCUPATION, RESIDENCE					MUNICIPAL	VALEUR EN DOLLARS VALUE IN DOLLARS			REMARQUES REMARKS			
		DIV. CAD. CAD. DIV.	CADASTRE	SUBDIVISION	FRONT FRONTAGE	PROFONDEUR DEPTH		SUPERFICIE SURFACE	SCHOLAIRE SCHOOL	TERRAIN LAND		BÂTIMENT BUILDING	TOTAL	
1001	12139312		2380 Ave Pierre-Dupuy											
2002			18 N-Cad		24000	26000								
2002					IRR	14985								
3001														
4201			ASSOCIATION OLYMPIQUE CANADIENNE											
4601			2380 AVE PIERRE-DUPUY H3C 3R6				9F	1						
6001			MAISON OLYMPIQUE											
1001	12139317		Lot Bl. Pierre-Dupuy											
2002			18 N-Cad.			161,800 00								
3001														
4201			GOVERNEMENT FEDERAL CONSEIL DES PORTS NATIONAUX				9F	1						
4601			2140 BOUL. PIERRE DUPUY											
5701			ATT: EDIFICE DU PORT DE MONTREAL											
5702			CITE DU HAVRE											
6001														
6500														

25/1/80 15/7/77 74
Parcellement
prov. de 12139405

art 18-1
26/1/80 27/3/79 74
Parcellement
prov. de 12139405

VERS
Terrain entre Galerie d'Art et L'Opéra Théâtre
600 prof. du Conseil des Ports Nationaux

12 139517

C.F.M.I.

4201 Province de Québec - Min. des Transp.

4601 255 pl. Crémier / # 800 HAM 145

CERT.	EFF.	
07/10/97	03/1/99	219 JLB

A5330

CODE	COMPTE	EMPLACEMENT - NOM, PROFESSION, RÉSIDENCE					RECORD	MÉTRES	C	C	C	VALEUR EN DOLLARS			MUNICIPAL	REMARQUES
		DIV. CAD.	CADASTRE	SUBDIVISION	FRONT	PROFONDEUR						SUPERFICIE	PRIN	TERR. P. C.		
1001	12139319					2170 AV PIERRE DUPUY										
2002						19 NCAD ETC					102,89600					
3001																
4211						PROVINCE DE QUEBEC - MINS DES TRANSPORTS										
4611						255 BL CREMAZIE E #900										
6001						EXPO THEATRE										
1001	12139323					2140 AV PIERRE DUPUY										
2002						18 NCAD ETC					454,77000					
3001																
3002																
4211						GOVT FEDERAL CONSEIL DES PORTS NATIONAUX										
4611						2140 AV PIERRE DUPUY										
5701						ATT EDIFICE DU PORT DE MONTREAL										
5702						CITE DU HAVRE MONTREAL 103										
6001						ADMINISTRATION										
1001	12139327					2120 AV PIERRE DUPUY										
2002						18 NCAD ETC					101,33900					
3001																
4212						SOCIETE RADIO CANADA										
5701						ATT CENTRE INTERNATIONAL DE RADIOTELEVISION										
5702						CITE DU HAVRE										
6001						RADIO CANADA										
	12139329					Voir Page 405 B Lot										
1001	12139350					1600-1600 AV PIERRE DUPUY										
2002						18 NCAD ETC					544,21000					
3001						POUR CE COMPTE VOIR PAGE 405 B										
4211						LA SOCIETE CENTRALE D'HYPOTHEQUES & DE LOGEMENTS										
4611						2350 CH MANELLA V MONT ROYAL										
5701						ATT GERANT DES PROP IMMOBILIERES										
5702						1100 BL CREMAZIE E H2P 2X2										
6001						AUTOSTADE										

EFF.	EFF.
1/1/80	1/1/80

EFF.	EFF.
1/1/80	2/1/80

EFF.	EFF.
2/1/80	1/1/80

COMMUNAUTÉ URBAINE DE MONTRÉAL
MONTRÉAL URBAN COMMUNITY

RÔLE D'ÉVALUATION DES IMMEUBLES POUR L'EXERCICE FINANCIER
VALUATION ROLL OF IMMOVABLE PROPERTIES FOR THE FISCAL YEAR

SERVICE D'ÉVALUATION
VALUATION DEPARTMENT

CODE	COMPTE ACCOUNT	EMPLACEMENT : NOM, PROFESSION, RÉSIDENCE LOCATION - NAME, OCCUPATION, RESIDENCE					MÉTRES METERS	MÉTRES METERS	CATEGORIE BUILDING CATEGORY	SCOLAIRE SCHOOL	VALEUR EN DOLLARS VALUE IN DOLLARS			MUNICIPAL	REMARQUES REMARKS
		DIV. CAD. CAD. DIV.	CADASTRE	SUBDIVISION	FRONT FRONTAGE	PROFONDEUR DEPTH					SUPERFICIE SURFACE	OR. P. C.	TERRAIN LAND		
1001	12139329														
2002															
3001															
4201															
4601															
5701															
5702															
6001															
1001	12139402														
2002															
3001															
4201															
4601															
5701															
5702															

CERT. EFF. 12/180 2/1/74

Morcellement
proc. de 12139405

CERT. EFF. 12/180 2/1/74

Morcellement
proc. de 12139405

CODE	COMPTÉ	EMPLACEMENT - NOM, PROFESSION, RÉSIDENCE					NATURE	CATEGORIE	SCOLAIRE		VALEUR EN DOLLARS			MUNICIPAL	REMARQUES
		DIV. C.A.D.	LOCALITE	DIVISION	FRONT	PROFONDEUR			SUPERFICIE	PREMIER	SECONDAIRE	TERRAIN	BÂTIMENT		
1001	12139400	LOT BRITANNIA													
2001		18 NCAD ETC			IRR	IRR									
3001							6A	281		1877700		1877700	EQ	1801	
4201		GOVERNEMENT FEDERAL CONSEIL DES PORTS NATIONAUX					99	1							
4601		2140 AV PIERRE DUPUY													
5701		ATT LOIFICE DU PORT DE MONTREAL													
5702		CITL DU MARE MONTREAL													
1001	12139405	AV PIERRE DUPUY													
2002		18 NCAD ETC													
3001							1A	281	4286100	377950	4664650	EQ	1801		
4212		LA SOCIETE CENTRALE D HYPOTHEQUES & DE LOGEMENTS					99	2							
4612		2350 MANELLA V MONT ROYAL													
5701		ATT GERANT DES PROP IMMOBILIERES													
5702		1100 BL CREMAZIE E H2P 2X2													
6001		STATIONS FINA LABYRINTHE PAVAGES ETC													
1001	12139407	LOT BRITANNIA													
2002		18 NCAD ETC			IRR	IRR									
3001							6A	281		867850		867850	EQ	1801	
4211		SOCIETE CENTRALE D HYPOTHEQUES ET DE LOGEMENTS					99	2							
4611		2350 CH MANELLA V MONT ROYAL													
5701		ATT GERANT DES PROP IMMOBILIERES													
5702		1100 BL CREMAZIE E H2P 2X2													
6002		AUTOPARK VICTORIA													
6220		TERRAIN DE STATIONNEMENT													
1001	12139410	LOT BRITANNIA													
2002		18 NCAD ETC													
2998		SUP LOUEE													
2999		SUP RESTAN													
3001															
4201		LES PONTS JACQUES CARTIER & CHAMPLAIN INC					99	2							
4601		1000 DE BERIGNY H420 LONGUEUIL J4K 5B1													
6001		AUTOROUTE 59NAVENTURE													

CERT. EFF. 1/14/81 1/1/82 1/1/83

Morcellement
CERT. EFF. 1/14/80 1/1/81 1/1/82

porte a
12139312

non payé de 12139405
CERT. EFF. 30/1/81 30/1/80 0

non payé de 12139407
CERT. EFF. 30/1/81 30/1/80 0

non payé de 12139420
CERT. EFF. 27/1/80 31/1/79 0

non payé de 12139420
CERT. EFF. 1/14/81 1/1/82 1/1/83

12139410

ANNULÉ

2998 52 516.00 Cont 24-4-80 (31-5-79) R74
 2998 59 369.00 Cont 24-4-80 (1-8-79) R74
 2998 81 119.00 Cont 24-4-80 (15-9-79) R74
 2998 237 118.00 Cont 24-4-80 (1-10-79) R74
 1999 612 119.00 Cont 24-4-80 (31-5-79) R74
 2999 1005 366.00 Cont 24-4-80 (1-8-79) R74
 2999 513 616.00 Cont 24-4-80 (15-9-79) R74
 2999 513 538.00 Cont 24-4-80 (1-10-79) R74
 614 224.00
 671 024.00

Moral plus partie no 12139420-25-27-30
 moral plus partie no 12139437 50+60
 moral plus partie no 12139425

COMMUNAUTÉ URBAINE DE MONTRÉAL
MONTRÉAL URBAN COMMUNITY

RÔLE D'ÉVALUATION DES IMMEUBLES POUR L'EXERCICE FINANCIER
VALUATION ROLL OF IMMOVABLE PROPERTIES FOR THE FISCAL YEAR

SERVICE D'ÉVALUATION
VALUATION DEPARTMENT

CODE	COMPTE ACCOUNT	EMPLACEMENT - NOM, PROFESSION, RESIDENCE LOCATION - NAME, OCCUPATION, RESIDENCE						SCOLAIRE SCHOOL	VALEUR EN DOLLARS VALUE IN DOLLARS			MUNICIPAL	REMARQUES REMARKS	
		CADASTRE SUBDIVISION	FRONT FRONTAGE	PROFONDEUR DEPTH	SUPERFICIE SURFACE	TERR. P. C.	TERRAIN LAND		BÂTISSE BUILDING	TOTAL				
1001	12139425	LOT-BRITANNIA												
2002		18 N CAD		IRR	IRR	21,75000								
3001							7B	2 2B1	21750		21750	T V		
4201		CANADA PACKERS					CA	1						
4601		1260 MILL H3K 2B3												
6500		OCC. LES PONTS JACQUES CARTIER ET CHAMPLAIN												
1001	12139427	LOT-BRITANNIA												
2002		18 N CAD		IRR	IRR	38,73600								
3001							7B	2 2B1	38750		38750	T V		
4201		CANADA PACKERS					CA	1						
4601		1260 MILL H3K 2B3												
6500		OCC. LES PONTS JACQUES CARTIER ET CHAMPLAIN												
1001	12139450	LOT-BRITANNIA												
2002		18 N CAD		IRR	IRR	6,80300								
3001							7B	2 2B1	6800		6800	T V		
4201		PENTAGON CONSTRUCTION					CA	1						
4601		5575 VICTORIA AVE. H3W 2R2 P.O. Box 62, Desjardins Postal Station, Montréal H3B 1B2 (F. 681 15/11/80 P.L.)												
6500		OCC. LES PONTS JACQUES CARTIER ET CHAMPLAIN												
1001	12139460	LOT-BRITANNIA												
2002		18 N CAD		IRR	IRR	3,07800								
3001							7B	2 2B1	3100		3100	T V		
4201		PENTAGON CONSTRUCTION					CA	1						
4601		5575 VICTORIA AVE. H3W 2R2 P.O. Box 62, Desjardins Postal Station, Montréal H3B 1B2 (F. 681 15/11/80 P.L.)												
6500		OCC. LES PONTS JACQUES CARTIER ET CHAMPLAIN												

ANNULÉ

CERT. EFF. 12/3
14/81 30/80

24/80 16/79 69

Morcell. prov. de 12139410

RE: Nouveau Bail

ANNULÉ

CERT. EFF. 125
14/81 30/80

24/80 16/79 69

Morcell. prov. de 12139410

Re: Nouveau Bail

ANNULÉ

CERT. EFF. 125
14/81 30/80

24/80 16/79 69

Morcell. prov. de 12139410

Re: Nouveau Bail

ANNULÉ

CERT. EFF. 125
14/81 30/80

24/80 16/79 69

Morcell. prov. de 12139410

Re: Nouveau Bail

ANNULÉ

CERT. EFF. 125
14/81 30/80

24/80 16/79 69

Morcell. prov. de 12139410

Re: Nouveau Bail

ANNULÉ

CERT. EFF. 125
14/81 30/80

24/80 16/79 69

Morcell. prov. de 12139410

Re: Nouveau Bail

ANNULÉ

CERT. EFF. 125
14/81 30/80

24/80 16/79 69

Morcell. prov. de 12139410

Re: Nouveau Bail

ANNULÉ

CERT. EFF. 125
14/81 30/80

24/80 16/79 69

Morcell. prov. de 12139410

Re: Nouveau Bail

ANNULÉ

CERT. EFF. 125
14/81 30/80

24/80 16/79 69

Morcell. prov. de 12139410

Re: Nouveau Bail

ANNULÉ

CERT. EFF. 125
14/81 30/80

24/80 16/79 69

Morcell. prov. de 12139410

Re: Nouveau Bail

ANNULÉ

CERT. EFF. 125
14/81 30/80

24/80 16/79 69

Morcell. prov. de 12139410

Re: Nouveau Bail

ANNULÉ

CERT. EFF. 125
14/81 30/80

24/80 16/79 69

Morcell. prov. de 12139410

Re: Nouveau Bail

ANNULÉ

CERT. EFF. 125
14/81 30/80

24/80 16/79 69

Morcell. prov. de 12139410

Re: Nouveau Bail

ANNULÉ

CERT. EFF. 125
14/81 30/80

24/80 16/79 69

Morcell. prov. de 12139410

Re: Nouveau Bail

ANNULÉ

CERT. EFF. 125
14/81 30/80

24/80 16/79 69

Morcell. prov. de 12139410

Re: Nouveau Bail

ANNULÉ

CERT. EFF. 125
14/81 30/80

24/80 16/79 69

Morcell. prov. de 12139410

Re: Nouveau Bail

ANNULÉ

CERT. EFF. 125
14/81 30/80

24/80 16/79 69

Morcell. prov. de 12139410

Re: Nouveau Bail

ANNULÉ

CERT. EFF. 125
14/81 30/80

24/80 16/79 69

Morcell. prov. de 12139410

Re: Nouveau Bail

ANNULÉ

CERT. EFF. 125
14/81 30/80

24/80 16/79 69

Morcell. prov. de 12139410

Re: Nouveau Bail

ANNULÉ

CERT. EFF. 125
14/81 30/80

24/80 16/79 69

Morcell. prov. de 12139410

Re: Nouveau Bail

ANNULÉ

CERT. EFF. 125
14/81 30/80

24/80 16/79 69

Morcell. prov. de 12139410

Re: Nouveau Bail

ANNULÉ

CERT. EFF. 125
14/81 30/80

24/80 16/79 69

Morcell. prov. de 12139410

Re: Nouveau Bail

ANNULÉ

CERT. EFF. 125
14/81 30/80

24/80 16/79 69

Morcell. prov. de 12139410

Re: Nouveau Bail

ANNULÉ

CERT. EFF. 125
14/81 30/80

24/80 16/79 69

Morcell. prov. de 12139410

Re: Nouveau Bail

ANNULÉ

CERT. EFF. 125
14/81 30/80

24/80 16/79 69

Morcell. prov. de 12139410

Re: Nouveau Bail

ANNULÉ

CERT. EFF. 125
14/81 30/80

24/80 16/79 69

Morcell. prov. de 12139410

Re: Nouveau Bail

ANNULÉ

CERT. EFF. 125
14/81 30/80

24/80 16/79 69

Morcell. prov. de 12139410

Re: Nouveau Bail

ANNULÉ

CERT. EFF. 125
14/81 30/80

24/80 16/79 69

Morcell. prov. de 12139410

Re: Nouveau Bail

ANNULÉ

CERT. EFF. 125
14/81 30/80

24/80 16/79 69

Morcell. prov. de 12139410

Re: Nouveau Bail

ANNULÉ

CERT. EFF. 125
14/81 30/80

24/80 16/79 69

Morcell. prov. de 12139410

Re: Nouveau Bail

ANNULÉ

CERT. EFF. 125
14/81 30/80

24/80 16/79 69

Morcell. prov. de 12139410

Re: Nouveau Bail

ANNULÉ

CERT. EFF. 125
14/81 30/80

24/80 16/79 69

Morcell. prov. de 12139410

Re: Nouveau Bail

ANNULÉ

CERT. EFF. 125
14/81 30/80

24/80 16/79 69

Morcell. prov. de 12139410

Re: Nouveau Bail

ANNULÉ

CERT. EFF. 125
14/81 30/80

24/80 16/79 69

Morcell. prov. de 12139410

Re: Nouveau Bail

ANNULÉ

CERT. EFF. 125
14/81 30/80

24/80 16/79 69

Morcell. prov. de 12139410

Re: Nouveau Bail

ANNULÉ

CERT. EFF. 125
14/81 30/80

24/80 16/79 69

Morcell. prov. de 12139410

Re: Nouveau Bail

ANNULÉ

CERT. EFF. 125
14/81 30/80

24/80 16/79 69

CODE	COMPTE	EMPLACEMENT - NOM, PROFESSION, RÉSIDENCE						P	F	S	C	C	VALEUR EN DOLLARS				MUNICIPAL	REMARQUES
		DIV. CAD.	CADASTRE	SUBDIVISION	FRONT	PROFONDEUR	SUPERFICIE						UNDES	TERR. P. C.	TERRAIN	BÂTISSC		
1001	12147700	LOT FORFAR																
2002		18 374	P3		IRR	4290				1,28100								
2004						4000												
2004		18 374	P2		IRR	9400				2,30600								
2999					2040	9400				3,66700								
3001											68	281	4600		4600	E03	16-2	
4204		LA VILLE DE MONTREAL (SERVICE DES IMMEUBLES)																
4604		275 NOTRE-DAME, E. H2Y 1C6						99										
1001	12147800	LOT FORFAR																
2002		18 374	1		2000	9400				1,88000								
3001											68	281	2350		2350	E03	16-2	
4204		LA VILLE DE MONTREAL (SERVICE DES IMMEUBLES)																
4604		375 NOTRE-DAME, E. H2Y 1C6						99										
1001	12147900	LOT FORFAR																
2002		18 373	2		1890	9400				1,81500								
2002					1970	IRR												
3001											68	281	2250		2250	E03	16-2	
4204		LA VILLE DE MONTREAL (SERVICE DES IMMEUBLES)																
4604		275 NOTRE-DAME, E. H2Y 1C6						99										
1001	12148000	LOT FORFAR																
2002		18 373-1	1		5160	9400				4,85900								
2002					5260	IRR												
3001											68	281	6050		6050	E03	18-2	
4204		LA VILLE DE MONTREAL (SERVICE DES IMMEUBLES)																
4604		275 NOTRE-DAME, E. H2Y 1C6						99										
1001	12148100	LOT FORFAR																
2002		18 372			2500	9400				2,36000								
2004		18 P371			2510	8670				1,43000								
2004					IRR	2420												
2004		18 P371			1980	IRR				43900								
2004					2500	1095												

CODE	COMPTE	EMPLACEMENT - NOM, PROFESSION, RESIDENCE					M	R	S	C	SCOLAIRE		VALEUR EN DOLLARS			MUNICIPAL	REMARQUES
		DIV. CAD	CADASTRE	SUBDIVISION	FRONT	PROFONDEUR					SUPERFICIE	PR	TEPR	TERRAIN	BÂTISSE		
2003	12148100	18 P370			770	2420	9000										
2008					000												
2010		18 P370			2500	1895	47200										
2010						1890											
2999							4,78100										
3001										68	281	8800		8800	EG3	18-2	
4204		LA VILLE DE MONTRÉAL (SERVICE DES IMMEUBLES)															
4604		275 NOTRE-DAME, E. H2Y 1C6															
1001	12148110	LOT FOR FAR															
2002		18 P370			1740	17610	1,76800										
2002					2500	IRR											
2004		18 P371			000	5080	48100										
2604					1980												
2999							2,24900										
3001										70	281	2850		2850	T C 1		
4201		CANADIAN NATIONAL RAILWAYS															
5701		ATT. TAX COMMISSIONER															
5702		P O BOX 6100 MONTREAL H3C 3N4															
6001		OCCUPANT DE LA PROPRIÉTÉ DE LA VILLE DE MONTRÉAL															
1001	12148200	LOT FOR FAR															
2002		18 P369			2520	1890	47700										
3001										68	281	600		600	EG3	18-2	
4204		LA VILLE DE MONTRÉAL (SERVICE DES IMMEUBLES)															
4604		275 NOTRE-DAME, E. H2Y 1C6															
1001	12148210	LOT FOR FAR															
2002		18 P369			2510	17610	1,88700										
2002					2520												
3001										70	281	2350		2350	T C 1		
4201		CANADIAN NATIONAL RAILWAYS															
5701		ATT. TAX COMMISSIONER															
5702		P O BOX 6100 MONTREAL H3C 3N4															
6001		OCCUPANT DE LA PROPRIÉTÉ DE LA VILLE DE MONTRÉAL															
1001	12148300	LOT FOR FAR															

CODE	COMPTE	EMPLACEMENT - NOM, PROFESSION, RÉSIDENCE					CATEGORIE BÂTIMENT	SCOLAIRE		VALEUR EN DOLLARS			MUNICIPAL	REMARQUES		
		DIV. CAD.	CADASTRE	SUBDIVISION	FRONT	PROFONDEUR		SUPERFICIE	DATE	TERRE P. C.	TERRAIN	BÂTISSÉ			TOTAL	
3001	12148600															
4204		LA VILLE DE MONTRÉAL (SERVICE DES IMMEUBLES)					99	1								
4604		275 NOTRE-DAME, E. H2Y 1C6														
1001	12148610	LOT FOR FAR														
2002		18 P364			2910	7520					1,88500					
2002					2500											
2004		18 P365			2900	7520					1,87900					
2004					7610											
2999											3,76400					
3001																
4201		CANADIAN NATIONAL RAILWAYS					9A	1								
5701		ATT. TAX COMMISSIONER														
5702		P. O. BOX 8100 MONTRÉAL H3C 3N4														
6001		OCCUPANT DE LA PROPRIÉTÉ DE LA VILLE DE MONTRÉAL														
1001	12148700	LOT FOR FAR														
2002		18 P363			2500	1880					47000					
3001																
4204		LA VILLE DE MONTRÉAL (SERVICE DES IMMEUBLES)					99	1								
4604		275 NOTRE-DAME, E. H2Y 1C6														
1001	12148710	LOT FOR FAR														
2002		18 P363			2510	7520					1,88500					
2002					2500											
3001																
4201		CANADIAN NATIONAL RAILWAYS					9A	1								
5701		ATT. TAX COMMISSIONER														
5702		P. O. BOX 8100 MONTRÉAL H3C 3N4														
6001		OCCUPANT DE LA PROPRIÉTÉ DE LA VILLE DE MONTRÉAL														
1001	12148800	LOT FOR FAR														
2002		18 P362			2500	1880					47000					
3001																
4204		LA VILLE DE MONTRÉAL (SERVICE DES IMMEUBLES)					99	1								
4604		275 NOTRE-DAME, E. H2Y 1C6														

CODE	COMPTE	EMPLACEMENT - NOM, PROFESSION, RÉSIDENCE						CATEGORIE BÂTIMENT	SCOLAIRE		VALEUR EN DOLLARS			MUNICIPAL	REMARQUES	
		DIV. CAD.	CADASTRE	SUBDIVISION	FRONT	PROFONDEUR	SUPERFICIE		TERR.	TERR.	TERRAIN	BÂTISSE	TOTAL			
1001	12148810	LOT FOR FAR														
2002		18 P362			2500	7520	1,88000									
3001								70	2	281	2350		2350	T.C. 1		
4201		CANADIAN NATIONAL RAILWAYS						9A	1							
5701		ATT. TAX COMMISSIONER														
5702		P O BOX 8100 MONTREAL H3C 3N4														
6001		OCCUPANT DE LA PROPRIETE DE LA VILLE DE MONTRÉAL														
1001	12148900	LOT FOR FAR														
2002		18 P361			2500	1880	47000									
3001								48		281	600		600	503 18-2		
4204		LA VILLE DE MONTRÉAL (SERVICE DES IMMEUBLES)						9F	1							
4204		275 NOTRE-DAME, E. H2Y 1C6														
1001	12148910	LOT FOR FAR														
2002		18 P361			2500	7520	1,88000									
3001								70	2	281	2350		2350	T.C. 1		
4201		CANADIAN NATIONAL RAILWAYS						9A	1							
5701		ATT. TAX COMMISSIONER														
5702		P O BOX 8100 MONTREAL H3C 3N4														
6001		OCCUPANT DE LA PROPRIETE DE LA VILLE DE MONTRÉAL														
1001	12148920	LOT FOR FAR														
2002		18 360			2500	7520	1,88000									
3001								70	2	281	2350		2350	T.C. 1		
4201		CANADIAN NATIONAL RAILWAYS						9A	1							
5701		ATT. TAX COMMISSIONER														
5702		P O BOX 8100 MONTREAL H3C 3N4														
6001		OCCUPANT DE LA PROPRIETE DE LA VILLE DE MONTRÉAL														
1001	12148950	LOT FOR FAR														
2002		18 P360			2500	1880	47000									

CODE	COMPTE	EMPLACEMENT - NOM, PROFESSION, RÉSIDENCE						* F.C.C. MONTRE ***	C C	C C	SCOLAIRE		VALEUR EN DOLLARS			MUNICIPAL	REMARQUES
		DIV. CAD	CADASTRE	SUBDIVISION	FRONT	PROFONDEUR	SUPERFICIE				INT	TERR P.C.C.	TERRAIN	BÂTISSE	TOTAL		
3001	12148950									68	281	600		600	EQ3	18-2	
4204		LA VILLE DE MONTRÉAL (SERVICE DES IMMEUBLES)						97	1								
4604		275 NOTRE-DAME, E. H2Y 1C6															
1001	12149010																
2002		LOT FOR FAR															
2002		18 P359						2500	7530	1,88100							
3001																	
4201		CANADIAN NATIONAL RAILWAYS						98	1								
5701		ATT. TAX COMMISSIONER															
5702		P. O. BOX 8100 MONTRÉAL H3C 3N4															
6001		OCCUPANT DE LA PROPRIÉTÉ DE LA VILLE DE MONTRÉAL															
1001	12149050																
2002		LOT FOR FAR															
2002		18 P359						2500	1890	46900							
3001																	
4204		LA VILLE DE MONTRÉAL (SERVICE DES IMMEUBLES)						97	1								
4604		275 NOTRE-DAME, E. H2Y 1C6															
1001	12149100																
2002		LOT FOR FAR															
2002		18 P358						2500	1870	46900							
3001																	
4204		LA VILLE DE MONTRÉAL (SERVICE DES IMMEUBLES)						97	1								
4604		275 NOTRE-DAME, E. H2Y 1C6															
1001	12149110																
2002		LOT FOR FAR															
2002		18 P358						2530	7530	1,89500							
3001																	
4201		CANADIAN NATIONAL RAILWAYS						98	1								
5701		ATT. TAX COMMISSIONER															
5702		P. O. BOX 8100 MONTRÉAL H3C 3N4															
6001		OCCUPANT DE LA PROPRIÉTÉ DE LA VILLE DE MONTRÉAL															

CODE	COMPTE	EMPLACEMENT - NOM, PROFESSION, RÉSIDENCE					FACILITÉS RENTES ***	CATEGORIE BÂTIMENT	SCOLAIRE		VALEUR EN DOLLARS			MUNICIPAL	REMARQUES	
		DIV. CAD.	CADASTRE	SUBDIVISION	FRONT	PROFONDEUR			SUPERFICIE	TYPE	TERR. P. C.	TERRAIN	BÂTISSE			TOTAL
1001	12149200			LOT FOR FAR												
2002			18 P357		2540	1670										
3001								68	281	600			600	ED3	18-2	
4204			LA VILLE DE MONTRÉAL (SERVICE DES IMMEUBLES)				97	1								
4604			275 NOTRE-DAME, E. H2Y 1G6													
1001	12149210			LOT FOR FAR												
2002			18 P357		2540	7630										
3001								70	2 281	2350			2350	T C 1		
4201			CANADIAN NATIONAL RAILWAYS				9A	1								
5701			ATT. TAX COMMISSIONER													
5702			P O BOX 8100 MONTREAL H3C 3N4													
6001			OCCUPANT DE LA PROPRIÉTÉ DE LA VILLE DE MONTRÉAL													
1001	12149300			LOT FOR FAR												
2002			18 P356		2510	1670										
3001								68	281	600			600	ED3	18-2	
4204			LA VILLE DE MONTRÉAL (SERVICE DES IMMEUBLES)				97	1								
4604			275 NOTRE-DAME, E. H2Y 1G6													
1001	12149310			LOT FOR FAR												
2002			18 P356		2500	7530										
2002					2510											
3001								70	2 281	2350			2350	T C 1		
4201			CANADIAN NATIONAL RAILWAYS				9A	1								
5701			ATT. TAX COMMISSIONER													
5702			P O BOX 8100 MONTREAL H3C 3N4													
6001			OCCUPANT DE LA PROPRIÉTÉ DE LA VILLE DE MONTRÉAL													
1001	12149400			LOT FOR FAR												
2002			18 P355		2500	1670										
3001								68	281	600			600	ED3	18-2	
4204			LA VILLE DE MONTRÉAL (SERVICE DES IMMEUBLES)				97	1								
4604			275 NOTRE-DAME, E. H2Y 1G6													

CODE	COMPTE	EMPLACEMENT - NOM, PROFESSION, RÉSIDENCE					C	R	S	C	C	VALEUR EN DOLLARS			MUNICIPAL	REMARQUES
		DIV. CAD.	CADASTRE	SUBDIVISION	FRONT	PROFONDEUR						SUPERFICIE	CATÉGORIE BÂTIMENT	SCOLAIRE		
1001	12149410															
2002																
2002																
3001																
4201																
5701																
5702																
6001																
1001	12149450															
2002																
2002																
3001																
4201																
5701																
5702																
6001																
1001	12149500															
2002																
2002																
3001																
4204																
4604																
1001	12149510															
2002																
2002																
3001																
4201																
5701																
5702																
6001																
1001	12149600															

CODE	COMPTE	EMPLACEMENT - NOM, PROFESSION, RÉSIDENCE					C.C.	C.C.	C.C.	C.C.	C.C.	C.C.	VALEUR EN DOLLARS			MUNICIPAL	REMARQUES
		DIV. CAD.	CADASTRE	SUBDIVISION	FRONT	PROFONDEUR							SUPERFICIE	CATÉGORIE BÂTIMENT	SCOLAIRE		
5701 5702 6001	12150010	ATT TAX COMMISSIONER P O BOX 8100 MONTREAL H3C 3N4															
		OCCUPANT DE LA PROPRIÉTÉ DE LA VILLE DE MONTRÉAL															
1001 2002 2002 3001 4204 4604	12150100	LOT FOR FAR 18 P346		2500	1060 1050	46400											
		LA VILLE DE MONTRÉAL (SERVICE DES IMMEUBLES) 275 NOTRE-DAME, E. H2Y 1G6								6B	281	600		600	500	10-2	
1001 2002 2002 3001 4201 5701 5702 6001	12150110	LOT FOR FAR 18 P346		2510	17610 17600	1,90000											
		CANADIAN NATIONAL RAILWAYS								70	2 281	2350		2350	1 0 1		
		ATT TAX COMMISSIONER P O BOX 8100 MONTREAL H3C 3N4															
		OCCUPANT DE LA PROPRIÉTÉ DE LA VILLE DE MONTRÉAL															
1001 2002 2002 3001 4204 4604	12150200	LOT FOR FAR 18 P347		2500	1050	46300											
		LA VILLE DE MONTRÉAL (SERVICE DES IMMEUBLES) 275 NOTRE-DAME, E. H2Y 1G6								6B	281	600		600	500	10-2	
1001 2002 2002 3001 4201 5701 5702 6001	12150210	LOT FOR FAR 18 P347		2500	17610	1,90200											
		CANADIAN NATIONAL RAILWAYS								70	2 281	2350		2350	1 0 1		
		ATT TAX COMMISSIONER P O BOX 8100 MONTREAL H3C 3N4															
		OCCUPANT DE LA PROPRIÉTÉ DE LA VILLE DE MONTRÉAL															

CODE	COMPTE	EMPLACEMENT - NOM, PROFESSION, RÉSIDENCE						CATEGORIE BÂTIMENT	SCOLAIRE		VALEUR EN DOLLARS			MUNICIPAL	REMARQUES	
		DIV. CAD.	CADASTRE	SUBDIVISION	FRONT	PROFONDEUR	SUPERFICIE		GRAND	TERR. P. C.	TERRAIN	BÂTISSSE	TOTAL			
1001	12150300	LOT FOR FAR														
2002		18 P346		2500	1850	46300										
3001							48	281	600		600	503	18*2			
4204		LA VILLE DE MONTRÉAL (SERVICE DES IMMEUBLES)						9F	1							
4604		275 NOTRE-DAME, E. H2Y 1G6														
1001	12150310	LOT FOR FAR														
2002		18 P346		2510	17610	11,90600										
2002				2500												
3001							70	2 281	2350		2350	700	1			
4201		CANADIAN NATIONAL RAILWAYS						9A	1							
5701		ATT. TAX COMMISSIONER														
5702		P O BOX 8100 MONTREAL H3C 3N4														
6001		OCCUPANT DE LA PROPRIÉTÉ DE LA VILLE DE MONTRÉAL														
1001	12150400	LOT FOR FAR														
2002		18 P345		2500	1850	46300										
3001							68	281	600		600	503	18*2			
4204		LA VILLE DE MONTRÉAL (SERVICE DES IMMEUBLES)						9F	1							
4604		275 NOTRE-DAME, E. H2Y 1G6														
1001	12150410	LOT FOR FAR														
2002		18 P345		2510	17610	11,90600										
2002				2500												
3001							70	2 281	1350		2350	700	1			
4201		CANADIAN NATIONAL RAILWAYS						9A	1							
5701		ATT. TAX COMMISSIONER														
5702		P O BOX 8100 MONTREAL H3C 3N4														
6001		OCCUPANT DE LA PROPRIÉTÉ DE LA VILLE DE MONTRÉAL														
1001	12150500	LOT FOR FAR														
2002		18 P344		2500	1850	46300										
3001							68	281	600		600	503	18*2			

CODE	COMPTE	EMPLACEMENT - NOM, PROFESSION, RÉSIDENCE					C	D	E	F	G	H	I	VALEUR EN DOLLARS			MUNICIPAL	REMARQUES
		DIV. CAD.	CADASTRE	SUBDIVISION	FRONT	PROFONDEUR								SUPERFICIE	SCOLAIRE	TERRAIN		
4204 4604	12150500	LA VILLE DE MONTRÉAL (SERVICE DES IMMEUBLES) 275 NOTRE-DAME, E. H2Y 1G6					97											
1001	12150510	LOT FOR FAR																
2002		18 P344		2500	7610	1,90200												
3001							70	2,281	2350				2350	T C I				
4201		CANADIAN NATIONAL RAILWAYS					9A											
5701 5702		ATT. TAX COMMISSIONER P O BOX 8100 MONTRÉAL H3C 3N4																
6001		OCCUPANT DE LA PROPRIÉTÉ DE LA VILLE DE MONTRÉAL																
1001	12150600	LOT FOR FAR																
2002		18 P343		2500	1860	46300												
3001							68	231	2400				2400	E03 18-2				
4204 4604		LA VILLE DE MONTRÉAL (SERVICE DES IMMEUBLES) 275 NOTRE-DAME, E. H2Y 1G6					97											
1001	12150610	LOT FOR FAR																
2002		18 P343		2500	7610	1,90200												
3001							70	2,281	2350				2350	T C I				
4201		CANADIAN NATIONAL RAILWAYS					9A											
5701 5702		ATT. TAX COMMISSIONER P O BOX 8100 MONTRÉAL H3C 3N4																
6001		OCCUPANT DE LA PROPRIÉTÉ DE LA VILLE DE MONTRÉAL																
1001	12150700	LOT FOR FAR																
2002		18 P342		2500	1850	46100												
2002					1840													
3001							68	231	600				600	E03 18-2				
4204 4604		LA VILLE DE MONTRÉAL (SERVICE DES IMMEUBLES) 275 NOTRE-DAME, E. H2Y 1G6					97											
1001	12150710	LOT FOR FAR																

CODE	COMPTE	EMPLACEMENT - NOM, PROFESSION, RÉSIDENCE					REVENUE MUNICIPALE	REVENUE PROVINCIALE	REVENUE FEDÉRALE	CATEGORIE BÂTIMENT	SCOLAIRE		VALEUR EN DOLLARS			MUNICIPAL	REMARQUES
		DIV. CAD.	CADASTRE	SUBDIVISION	FRONT	PROFONDEUR					SUPERFICIE	TERR.	TERR.	TERRAIN	BÂTISSE		
2002 2092	12150710	18 P342			2520 2500	7620 7610	1,91400										
3001									7D	2	281	2350		2350	T	C	1
4201		CANADIAN NATIONAL RAILWAYS							9A								
5701 5702		ATT. TAX COMMISSIONER P O BOX 8100 MONTREAL H3C 3N4															
6001		OCCUPANT DE LA PROPRIÉTÉ DE LA VILLE DE MONTRÉAL															
1001	12150800	LOT FORFAR															
2002 3001		18 P341			2500	1640	46400										
4204 4604		LA VILLE DE MONTRÉAL (SERVICE DES IMMEUBLES) 275 NOTRE-DAME, E. H2Y 1C6							9F			600		600	E65		1842
1001	12150810	LOT FOR FAR															
2002 2602		18 P341			2510 2516	7620	1,91300										
3001									7D	2	281	2350		2350	T	C	1
4201		CANADIAN NATIONAL RAILWAYS							9A								
5701 5702		ATT. TAX COMMISSIONER P O BOX 8100 MONTREAL H3C 3N4															
6001		OCCUPANT DE LA PROPRIÉTÉ DE LA VILLE DE MONTRÉAL															
1001	12150900	LOT FORFAR															
2002 3001		18 P340			2500	1640	46000										
4204 4604		LA VILLE DE MONTRÉAL (SERVICE DES IMMEUBLES) 275 NOTRE-DAME, E. H2Y 1C6							9F			600		600	E65		1842
1001	12150910	LOT FORFAR															
2002 2002		18 P340			2500	7620 7610	1,90600										
3001									7D	2	281	2350		2350	T	C	1
4201		CANADIAN NATIONAL RAILWAYS							9A								

CODE	COMPTE	EMPLACEMENT - NOM, PROFESSION, RÉSIDENCE					CATEGORIE BÂTIMENT	SCOLAIRE		VALEUR EN DOLLARS			MUNICIPAL	REMARQUES	
		DIV. CAD.	CADASTRE	SUBDIVISION	FRONT	PROFONDEUR		SUPERFICIE	JANV.	FÉVR.	TERRAIN	BÂTIMENT			TOTAL
6701 6702	12150910														
6001															
1001	12151000														
2002															
3001															
4204 4604															
1001	12151010														
2002															
2002															
3001															
4201															
5701 5702															
6001															
1001	12151050														
2002															
2002															
3001															
4204 4604															
1001	12151110														
2002															
2002															
3001															
4201															
5701 5702															
6001															

CODE	COMPTE	EMPLACEMENT - NOM, PROFESSION, RÉSIDENCE					MÉTRES	P.C.	CATEGORIE BÂTIMENT	SCOLAIRE		VALEUR EN DOLLARS			MUNICIPAL	REMARQUES
		DIV. CAD.	CADASTRE	SUBDIVISION	FRONT	PROFONDEUR				SUPERFICIE	URBAN	TERR. P.C.	TERRAIN	BÂTISSE		
4204 4604	12151400	LA VILLE DE MONTRÉAL (SERVICE DES IMMEUBLES)														
		275 NOTRE-DAME, E. N2Y 106														
1001	12151410	LOT FORFAR														
2002 2002		18 P336		2500	17610 17620	1,90600										
3001								70	2	281	2350		2350	T	C	1
4201		CANADIAN NATIONAL RAILWAYS														
5701 5702		ATT. TAX COMMISSIONER P O BOX 8100 MONTRÉAL H3C 3N4														
6001		OCCUPANT DE LA PROPRIÉTÉ DE LA VILLE DE MONTRÉAL														
1001	12151500	LOT FORFAR														
2002 2002		18 P335		2520	1840	46400										
3001								68	2	281	600		600	E03	1842	
4204 4604		LA VILLE DE MONTRÉAL (SERVICE DES IMMEUBLES)														
		275 NOTRE-DAME, E. N2Y 106														
1001	12151510	LOT FORFAR														
2002 2002		18 P335		2500	17600 17610	1,90700										
3001								70	2	281	2350		2350	T	C	1
4201		CANADIAN NATIONAL RAILWAYS														
5701 5702		ATT. TAX COMMISSIONER P O BOX 8100 MONTRÉAL H3C 3N4														
6001		OCCUPANT DE LA PROPRIÉTÉ DE LA VILLE DE MONTRÉAL														
1001	12151600	LOT FORFAR														
2002 2002		18 P334		2500	1840 1850	46100										
3001								68	2	281	600		600	E03	1842	
4204 4604		LA VILLE DE MONTRÉAL (SERVICE DES IMMEUBLES)														
		275 NOTRE-DAME, E. N2Y 106														
1001	12151610	LOT FORFAR														

CODE	COMPTE	EMPLACEMENT - NOM, PROFESSION, RÉSIDER					P	F	R	C	S	C	VALEUR EN DOLLARS			MUNICIPAL	REMARQUES
		DIV. CAD.	CADASTRE	SUBDIVISION	FRONT	PROFONDEUR							SUPERFICIE	BÂTIMENT	SCOLAIRE		
4201	12151810	CANADIAN NATIONAL RAILWAYS					9A										
5701		ATT TAX COMMISSIONER															
5702		P O BOX 8100 MONTREAL H3C 3N4															
6001		OCCUPANT DE LA PROPRIÉTÉ DE LA VILLE DE MONTRÉAL															
1001	12151900	LOT FORFAR															
2002		18 P331															
2002		2500															
3001		1870															
3001		1880															
4204		LA VILLE DE MONTRÉAL (SERVICE DES IMMEUBLES)					6B										
4604		275 NOTRE-DAME, E. H2Y 1G6															
1001	12151910	LOT FORFAR															
2002		18 P331															
2002		2940															
2002		2500															
3001		1530															
3001		3070															
4201		CANADIAN NATIONAL RAILWAYS					9A										
5701		ATT TAX COMMISSIONER															
5702		P O BOX 8100 MONTREAL H3C 3N4															
6001		OCCUPANT DE LA PROPRIÉTÉ DE LA VILLE DE MONTRÉAL															
1001	12152000	LOT FORFAR															
2002		18 P330															
2002		2500															
3001		1880															
3001		1890															
4204		LA VILLE DE MONTRÉAL (SERVICE DES IMMEUBLES)					6B										
4604		275 NOTRE-DAME, E. H2Y 1G6															
7000		BRIDGE															
1001	12152010	LOT FORFAR															
2002		18 P330															
2002		000															
2002		1530															
3001		2500															
3001		19100															
4201		CANADIAN NATIONAL RAILWAYS					9A										
4201		CANADIAN NATIONAL RAILWAYS															

CODE	COMPTE	EMPLACEMENT - NOM, PROFESSION, RÉSIDENCE						CATEGORIE BÂTIMENT	SCOLAIRE		VALEUR EN DOLLARS			MUNICIPAL	REMARQUES	
		DIV. CAD.	CADASTRE	SUBDIVISION	FRONT	PROFONDEUR	SUPERFICIE		TERRE	P. C.	TERRAIN	BÂTISSC	TOTAL			
5701 5702	12152010	ATTY TAX COMMISSIONER P O BOX 8100 MONTREAL H3E 3N9														
6001		OCCUPANT DE LA PROPRIETE DE LA VILLE DE MONTRÉAL														
1001	12154000	LOT RIVERSIDE														
2002		18 375	P21		3000	IRR					1,42500					
2004		18 375	P21		3000	5000					1,50000					
2006		18 375	P20		3700	7911					2,27700					
2008						4320										
2009		18 375	P19		3300	7320					1,07100					
2008						4020										
2999											7,07300					
3001								68	281		8850		8850	EQ3	15-2	
4204 4604		LA VILLE DE MONTRÉAL (SERVICE DES IMMEUBLES) 275 NOTRE-DAME, E. H2Y 1C6						97	1							
1001	12154410	227 RIVERSIDE														
2002		18 P506	LOUEE		IRR	IRR					5,29400					
2004		18 P508	NON LOUEE		IRR	IRR					80400					
2999											6,09800					
3001								18	281		9150		58950	EQ3	18-2	
4204 4604		LA VILLE DE MONTRÉAL (SERVICE DES IMMEUBLES) 275 NOTRE-DAME, E. H2Y 1C6						97	1							
6001 6002 6500		MOTIVE POWER PLANT STATION DE POMPAGE OCC PROP DES PORTS NATIONAUX														
1001	12154500	Voir P. 427A 205 RIVERSIDE														
1001	12154550	205 RIVERSIDE														
2002		18 P1902									316,73300					
3001								68	281		476100		2609050	3097150	T 0-1	
4204 4604		CANADA MALTING COMPANY LTD 205 RIVERSIDE H3C 2H9						97	1							
4500		OCC PROP DES PORTS NATIONAUX														
7001 7002 7003		MILL DEBUT DE MILL RIVERSIDE														
1001	12154600	1200 MILL														

COMMUNAUTÉ URBAINE DE MONTRÉAL
 MONTRÉAL URBAN COMMUNITY

RÔLE D'ÉVALUATION DES IMMEUBLES POUR L'EXERCICE FINANCIER
 VALUATION ROLL OF IMMOVABLE PROPERTIES FOR THE FISCAL YEAR

SERVICE D'ÉVALUATION
 VALUATION DEPARTMENT

CODE	COMPTE ACCOUNT	EMPLACEMENT - NOM, PROFESSION, RESIDENCE LOCATION - NAME, OCCUPATION, RESIDENCE						MUNICIPAL	REMARQUES REMARKS					
		DIV. CAD. CART. DIV.	CADASTRE	SUBDIVISION	FRONT FRONTAGE	PROFONDEUR DEPTH	SUPERFICIE SURFACE			SCOLAIRE SCHOOL	VALEUR EN DOLLARS VALUE IN DOLLARS			
									TERR. P. C.	TERRAIN LAND	BÂTISSE BUILDING	TOTAL		
1001	12154500			LOT RIVERSIDE										
2002				18 N CAD		128,38300								
3001								7B	2 2B1	192,600		192,600	T V	
4201				CANADA MALTING COMPANY LTD				CA	1					
4601				205 RIVERSIDE H3C 2H9										
6500				OCC. PROP. DES PORTS NATIONAUX										

2/7/00 19/1/03
 Marcel Prov de
 12 157000

427A

CODE	COMPTE	EMPLACEMENT - NOM, PROFESSION, RÉSIDENCE					MUNICIPAL	REMARQUES
		DIV. CAD.	CADASTRE	SUBDIVISION	FRONT	PROFONDEUR		
2002 2002	12154600	18 P327			5940 4030	11090	6,63100	
3001								18 281 11600 119500 131100 E03 18-2
4204 4604		LA VILLE DE MONTRÉAL (SERVICE DES IMMEUBLES) 275 NOTRE-DAME, E. H2Y 1C6						
6001		CASERNE D INCENDIE #21						
1001	12154650	1236-60 MILL						
2002		18 P327		IRR	IRR		91,30400	
2004		18 P328		81500	47200		419,68000	
2004				81000	58200			
2006		18 1910		8040	47200		28,10100	
2006				6040	46500			
2999							539,08500	
3001								58 2 281 808500 2443500 3292000 7 C
4204 4604		CANADA PACKERS LTD C P 6140 MONTREAL Succursale A Mill H3C 3K5						
6101		OCCUPATION DU DOMAINE PUBLIC VALEUR 1737						
1001	12154690	LOT MILL						
2002		18 P328		2200	2200		22000	
2002				3000	000			
3001								68 281 350 350 E03 18-2
4204 4604		LA VILLE DE MONTRÉAL (SERVICE DES IMMEUBLES) 275 NOTRE-DAME, E. H2Y 1C6						
1001	12154750	PTIE DE 1236/40/60 MILL						
2002		18 P327		16038	13980		25,10800	
2002				IRR	17566			
3001								18 281 31400 38950 67350 E03 18-2
4204 4604		LA VILLE DE MONTRÉAL (SERVICE DES IMMEUBLES) 275 NOTRE-DAME, E. H2Y 1C6						
6001		EXPROPRIÉ POUR RUE						
7001		BRIDGE						
7002		TRVERSEZ						
7003		BRIDGE						
7004		OAK						
7005		MILL						
		1295 Mill Voir Gte 1213.46 75 309-07 Bridge						

CODE	COMPTE	EMPLACEMENT - NOM, PROFESSION, RÉSIDENCE					C	R	C	R	C	R	VALEUR EN DOLLARS			MUNICIPAL	REMARQUES
		DIV. CAD.	CADASTRE	SURDIVISION	FRONT	PROFONDEUR							SUPERFICIE	SCOLAIRE	TERR.		
1001	12154850	1239 MILL															
2002		18 P323			22906	IRR											
2002					45533	50090											
3001																	
4204		CANADA PACKERS LIMITED															
4604		1239 MILL ST H3K 285															
6101		OCCUPATION DU DOMAINE PUBLIC				VALEUR											
7001		MILL															
7002		OAK															
1001	12154900	LOT MILL															
1002		LOT OAK															
2002		18 R-CAD.		R													
3001																	
4201		LA VILLE DE MONTRÉAL SERVICE DES IMMEUBLES															
4601		275 NOTRE DAME E H2Y 1C6															
6001		RUE															
6500		CCC CANAL LACHINE MINS DES TRAVAUX PUBLICS RE 12083400															
1001	12154950	LOT MILL															
2002		18 P323			500	6000											
3001																	
4204		M FELDMAN REALTY AND INVESTMENT CORPORATION															
4604		1175 MILL H3K 2A9															
6500		CCC CANAL LACHINE MINS DES TRAVAUX PUBLICS RE 12083400															
1001	12155050	1175-1201 MILL															
2002		18 326		1	35550	21840											
2002					4970	IRR											
3001																	
4211		MR HARRY FELDMAN, EXECUTIVE															
4611		5568 WOODBURY AV H3T 1S7															
5701		ATT NORTHERN PACKERS LTD															
5702		1201 MILL															
1001	12155800	1161/67 MILL															

CODE	COMPTE	EMPLACEMENT - NOM, PROFESSION, RÉSIDENCE					SUPERFICIE	MUNICIPAL	SCOLAIRE	VALEUR EN DOLLARS			REMARQUES		
		DIV. CAD.	CADASTRE	SUBDIVISION	FRONT	PROFONDEUR				TERRAIN	BÂTISSE	TOTAL			
2002 2004 2004 2999	12155800	18 326	P2	IRR	IRR	136,054 00									
		18 326	P2	1060	36130	6,05200									
				2970	IRR	142,106 00									
						142,64400									
3001								58	2 281	162350	235250	397600	T C 1		
4211 4611		MONTREAL SHIP REPAIRS LTD 1151 MILLS HILL ST H3C 1Y5 H3K 2 B1 F. 681 (28-5-80) F.O.													
6002 6101 6500		TERRAIN SEULEMENT OCCUPATION DU DOMAINE PUBLIC VALEUR 688 OCC CANAL LACHINE MINS DES TRAVAUX PUBLICS RE 12083400													
7001		RIVERSIDE													
1001	12155870	LOT HILL													
2002		18 P326		2710	11600	3164 00									
						3,11400									
3001								78	2 281	3900		3900	T V 1		
4201 4601		NORTHERN PACKERS LTD 1201 MILL H3K 2B2													
6500		Occ. Canal Lachine Mins. Travaux Publics Re 12083400													
1001	12155900	995 HILL													
2002		18 549		8000	14000	11,20000									
2004		18 550		8000	14000	11,20000									
2999						22,40000									
3001								56	2 281	39200	148950	188150	T C 1		
4204 4604		THE OGILVIE FLOUR MILLS COMPANY LIMITED 1153 METCALFE 1. P. Ville Mail #2100, H3B 2K2													
6500		OCC PROP DE LA VOIE MARITIME													
1001	12155950	LOT HILL													
2002		18 N		2350	IRR	1,47578									
2002				950	8883										
3001								7A	2 281	2600		2600	T V 1		
4204 4604		THE OGILVIE FLOUR MILLS COMPANY LIMITED 1153 METCALFE 1. P. Ville Mail #2100, H3B 2K2													
6500		OCC PROP DE LA VOIE MARITIME													
1001	12156110	LOT HILL													

CODE	COMPTE	EMPLACEMENT - NOM, PROFESSION, RÉSIDENCE					P.C. 444 RENT ***	P.C. 445 REF.	CATEGORIE BÂTIMENT	SCOLAIRE		VALEUR EN DOLLARS			MUNICIPAL	REMARQUES
		DIV. CAD	CADASTRE	SUBDIVISION	FRONT	PROFONDEUR				SUPERFICIE	GRUP	TERM P.C.	TERRAIN	BÂTISSE		
6101 6500	12156250	OCCUPATION DU DOMAINE PUBLIC OCC PROP DE LA VOIE MARITIME					VALEUR	5075								
1001 1002	12156300	925-915 MILL 920-30 MILL														
2002		18 545														
2004		18 544														
2006		18 543														
2008		18 514														
2008							2568	23993				6,66000				
2010							3007	23838								
2012		18 515														
2999		18 516														
3001																
4204 4604		THE OGILVIE FLOUR MILLS COMPANY LIMITED 1153 METCALFE 1, Pt. Ville-Marie #2100, H3B 2X2								5B	2	251	139600	1310800	1450400	T C 1
6101 6500		OCCUPATION DU DOMAINE PUBLIC OCC PROP DE LA VOIE MARITIME					VALEUR	2463								
1001 1002	12156350	251-41 MILL 860 MILL														
2002		18 537														
2004		18 538														
2006		18 P536														
2008		18 P523														
2999																
3001										5B	2	251	49700	164600	214300	T C 9
4204 4604		BANCROFT INDUSTRIES LTD 851 MILL REC 1Y6														
6101 6500		OCCUPATION DU DOMAINE PUBLIC OCC PROP DES PORTS NATIONAUX					VALEUR	117								
1001	12156375	MILL														
2002		18 P523					1280	22196								
2002								22140								
2004		19 521					8000	22140								
2004								21745								
2006		19 522					8000	21745								
2006								21360								
2008		18 P523					4000	21360								
2008							3816									
2999																
3001										5B	2	251	77500	139600	217100	T C 19

CERT.	EFF.
30-6-81	1-3-80

CODE	COMPTE	EMPLACEMENT - NOM, PROFESSION, RÉSIDENCE						CATEGORIE D'ÉVALUATION	SCOLAIRE	VALEUR EN DOLLARS			REMARQUES
		DIV. CAD.	CADASTRE	SUBDIVISION	FRONT	PROFONDEUR	SUPERFICIE			TERRAIN	BÂTISSE	TOTAL	
4201 4601 6500	12156375	DOMINION METAL & REFINING WORKS LTD 900 MILL H3C 172 260 MILL H3C 173 F.631 (26-11-74) F.O. OCC PROP DES PORTS NATIONAUX					CA						
1001 2002 2004 2006 2008 2010	12156470 A Hobbie 14280	835-37 MILL 18 P1904 18 P523 18 524 18 535 18 P536				42,06510							
3001 4213 4613		VERSO LES ELEVATEURS ROZON INC 835 MILL H3C 173					CA						
3101 6500		OCCUPATION DU DOMAINE PUBLIC OCC PROP DES PORTS NATIONAUX				VALEUR 678							
1001 2002 2004 2999	12156750	MILL 18 P531 18 530	2000 8000	14000 14000	2,80000 11,20000 14,00000								
3001 4204 4604		GOUVERNEMENT FEDERAL - MINS AGRICULTURE 400 PL D YOUVILLE H2Y 3N4					CA	2 2B1	72750	142500	215250		
1001 2002 2004 2999	12156800	LOT MILL 18 P1902				4,61700							
3001 4201 4601 6500	12156825	<i>Société des Ports Nationaux</i> GOUVERNEMENT FEDERAL MINS AGRICULTURE 400 PL D YOUVILLE H2Y 3N4 <i>2140 Avenue Dupuy</i> OCC PROP DES PORTS NATIONAUX <i>avec: Edifice du Port de Montréal</i> <i>Cité des Hautes</i> <i>Directeur des Services de l'Évaluation</i>					CA						
1001 2002 2004 2999 3001	12156850	Voir P. 433 A 815 MILL 18 P531 P531 18 534 534 18 533 18 534				15,66000							
4201 4601		SEAGULF MARINE & INDUSTRIAL PRODUCTS LTD 1052 DE LA COMMUNE H3C 3X8					CA	2 2B1	53400	294600	348000		

12151470

CFNI
4201 Les Promoteurs Kozon 1980 Inc.
4601 873 9nd H3C 1Y5

CFNI
11/30/80 11/30/80

COMMUNAUTÉ URBAINE DE MONTRÉAL
MONTRÉAL URBAN COMMUNITY

RÔLE D'ÉVALUATION DES IMMEUBLES POUR L'EXERCICE FINANCIER
VALUATION ROLL OF IMMOVABLE PROPERTIES FOR THE FISCAL YEAR

SERVICE D'ÉVALUATION
VALUATION DEPARTMENT

CODE	COMPTE ACCOUNT	EMPLACEMENT - NOM, PROFESSION, RESIDENCE LOCATION - NAME, OCCUPATION, RESIDENCE						SCOLAIRE SCHOOL	VALEUR EN DOLLARS VALUE IN DOLLARS			REMARQUES REMARKS
		DIV. CAD. CAD. DIV.	CADASTRE	SUBDIVISION	FRONT FRONTAGE	PROFONDEUR DEPTH	SUPERFICIE SURFACE		TERRAIN LAND	BÂTISSE BUILDING	TOTAL	
1001	12156825											
3001												
3002												
4201												
4601												
5701												
5702												

CERT. EFF. 27/11/80 91

CERT. EFF. 12/1/80 97

CERT. EFF. 10-10-80 97

133 A

CODE	COMPTE	EMPLACEMENT - NOM, PROFESSION, RÉSIDENCE					CATEGORIE BÂTIMENT	SCOLAIRE		VALEUR EN DOLLARS			REMARQUES	
		DIV. CAD.	CADASTRE	SUBDIVISION	FRONT	PROFONDEUR		SUPERFICIE	DEGRÉ	TER. P. C.	TERRAIN	BÂTISSÉ		TOTAL
4201 4601	12156900	GOUVERNEMENT FEDERAL CONSEIL DES PORTS NATIONAUX 2140 AV PIERRE DUPUY												
5701 5702		ATT EDIFICE DU PORT DE MONTREAL CITE DU HAVRE MONTREAL												
1001 1002 1003 1004 1005 1006 1007 1008 1009	12157000	MILL, ELEVATOR B BICKERDIKE PIER NON CAD. BICKERDIKE PIER NON CAD. HACKAY PIER NON CAD. WATER LOT BETWEEN WINDMILL POINT, HACKAY PIER NON CAD. WATER LOT BETWEEN BICKERDIKE PIER AND HACKAY PIER AREA QUAI DE L'ELEVATEUR QUAI DE BICKERDIKE, SECTION B-1-A, QUAI HACKAY, SECTION B-2B ET B-2A IN SQUARE FEET TOTAL, 5,719,079												
2002		16 326	P2											
2004		18 P1902			IRR	IRR								
2006		18 P1902												
2008		18 P527												
2010		18 528												
2012		18 529												
2014		18 P1904												
2998						SUP TOTALE	* 1123 542							
2999						SUP LOUEES	1123 542.00	3,697,349.00						
2999						SUP REST	2,573,801	2,573,801						
3001														
4204 4604		GOUVERNEMENT FEDERAL CONSEIL DES PORTS NATIONAUX 2140 AV PIERRE DUPUY												
5701 5702		ATT EDIFICE DU PORT DE MONTREAL CITE DU HAVRE MONTREAL												
6001		POWER HOUSE INCLUEES M.P. 250 H.P.												
		12157050 page 435A												
1001	12157050	745 MILL												
2002		18 P1902			IRR	IRR								
3001														
4211 4611		SIMARD SEA DRY, INC 2455 MARY E HIZ 2C3												
6000		OCC PROP DES PORTS NATIONAUX												
1001	12157060	BLACK S BRIDGE ROADWAY												
2002		18 N CAD			IRR	IRR								
3001														

CERT.	EFF.	
15/12/80	15/12/80	B

Porte à 12157050

CERT.	EFF.	
12/10/80	11/10/79	96

CORRECTION D'UNE
DOUBLE COTISATION
DE 1215700 QUI
PROVIENT DÉJÀ DE
12139350

CERT.	EFF.	
5/1/80	1/1/79	83

Morceau porté
sur 12154500

18-1 41215700

18-1

18-1

CERT. LI
1/1/81 5/4/80Groupement porté
de 12157050

18-1

18-1

18-1

18-1

18-1

18-1

18-1

18-1

18-1

18-1

18-1

18-1

18-1

18-1

CODE	COMPTE	EMPLACEMENT - NOM, PROFESSION, RESIDENCE						CATEGORIE BÂTIMENT	SCOLAIRE		VALEUR EN DOLLARS			MUNICIPAL	REMARQUES
		CIV. CAD.	CADASTRE	SUBDIVISION	FRONT	PROFONDEUR	SUPERFICIE		TERR.	TERR. P. C.	TERRAIN	BÂTISSE	TOTAL		
1001	12157050														
2002	4	740 Mill													
3001		18 P1902			IRR	YRR	171372 00								
4211								52							
4611		Simard Beaudry Inc.							281	257000	492150	749150	T E		
6500		2455 Jerry E. H12 2C3													
		Occ. Prop. des Forts Nationaux													

GENZ	EFF.
15/12/71	15/12/70

procellément
proviest de
12157000

CODE	COMPTE	EMPLACEMENT - NOM, PROFESSION, RÉSIDENCE					MÉTIER	CATEGORIE BÂTIMENT	SCOLAIRE		VALEUR EN DOLLARS			MUNICIPAL	REMARQUES
		DIV. CAD.	CADASTRIQUE	SUBDIVISION	FRONT	PROFONDEUR			SUPERFICIE	TERRE	P. C.	TERRAIN	BÂTISSE		
4211 4611 5701	12157060	Gouvernement du Canada GOVT FEDERAL CONSEIL DES PORTS NATIONAUX 2190 AV PIERRE DUPUY					11/10 24/10 3601	1							
5701		ATT. EDIFICE DU PORT DE MONTRÉAL CITE DU HAVRE													
1001 2002 3001	12157155	770 MILL 18 P1902 IRR IRR 47,94200						4c 80	2	281	83900	296,300	380,200		
4201 4601 6501	12157160	CLIPPER SHIP SUPPLY LTD 770 MILL H3C 1Y3 OCC PROP DES PORTS NATIONAUX VOIR PAGE 436A						CA							
1001 2002 3001	12157170	794 MILL 18 P1902 IRR IRR 3,97300						4B	1	281	6950	14900	21850	T C 9	
4202 4602 6501		MR REGINALD K CONDY 170 LANGLOIS CHATEAUGUAY JOU 201 OCC PROP DES PORTS NATIONAUX						IA	2						
1001 2002 2004 2006 2999 3001	12157250	800 MILL 18 P527 18 526 18 525 33,11100						50							
4204 4604 6500 7001		EMPIRE STEVEDORING CO LTD 440 ST NICHOLAS HAY 204 200, St-Jacques Ouest, # 200 HAY (13/12/79) UB OCC PROP DES PORTS NATIONAUX RIVERSIDE BICKERDIKE PIER						CA	1						
1001 2002 2004 2006 2008 2008	12157290	870-900 MILL 18 P517 6500 23230 14,91000 18 P518 8000 22646 18,06200 18 P519 4000 22560 8,87600 18 520 1 3015 21820 6,33300 2816 21653													

CERT.	EFF.	B
14/80	17/80	138

CODE	COMPTE ACCOUNT	EMPLACEMENT - NOM, PROFESSION, RÉSIDENCE LOCATION - NAME, OCCUPATION, RESIDENCE					SURFACE SURFACE	SCOLAIRE SCHOOL	VALEUR EN DOLLARS VALUE IN DOLLARS			REMARQUES REMARKS	
		DIV. CAD. CAD. DIV.	CADASTRE	SUBDIVISION	FRONT FRONTAGE	PROFONDEUR DEPTH			TERRAIN LAND	BÂTIMENT BUILDING	TOTAL		
1001	12157160	955											
2002		18	539		4000	14000							
2004		18	540		4000	14000							
2006		18	541		8000	14000							
2008		18	542		8000	14000							
2999													
3001													
4201													
4601													
6501													

CERT.	EFF.
10-80	1-80

Nouveau bail
Eff: 01-02-80
Provient de:
12156900 ré:
Nouvelle liste
du 01-01-80 à
31-07-80

CERT.	EFF.
10-81	1-80

CODE	COMPTE	EMPLACEMENT - NOM, PROFESSION, RÉSIDENCE						RECEZ	REF. V.	CATEGORIE BÂTIMENT	SCOLAIRE		VALEUR EN DOLLARS			MUNICIPAL	REMARQUES
		DIV. CAD.	CADASTRE	SUBDIVISION	FRONT	PROFONDEUR	SUPERFICIE				DATE	TERM. P. C.	TERRAIN	BÂTISSE	TOTAL		
2999	12157290						48,20100										
3001									5B	2	281	79300	22850	102150	T C	+9	
4201		THE OGILVIE FLOUR MILLS CO LTD															
4601		1153 METCALFE H38 245 1. Pt. Vill. Marie # 2100 H38 2X2															
6500		OCC PROP DES PORTS NATIONAUX															
1001	12157350	WINDMILL POINT BASIN															
2002		18 N CAD			IRR	IRR	1,90600										
3001									5B	2	281	2850	74250	77100	T C	+9	
4204		THE OGILVIE FLOUR MILLS COMPANY LIMITED															
4604		1153 METCALFE 1. Pt. Vill. Marie # 2100, H38 2X2															
6500		OCC PROP DES PORTS NATIONAUX TERRAIN															
7001		DEBUT BICKERDIKE BASIN															
7002		DEBUT BICKERDIKE PEER															
7003		DEBUT DE WINDMILL POINT															
1001	12157450	BICKERDIKE BASIN															
2002		18 N CAD			IRR	IRR	171,21200										
3001									5B	2	281	166800	135600	302400	T C	+9	
4204		IROQUOIS SALT PRODUCTS LTD															
4604		360 ST JACQUES O #1414 HZY LPS															
6500		OCC PROP DES PORTS NATIONAUX															
1001	12157470	BICKERDIKE PIER RESTAURANT #14															
2002		18 N CAD			IRR	IRR	1,69000										
3001									4B	1	281	2500	33500	36000	T C	+9	
4201		MME MARGUERITE BOUCHER															
4601		472 BL ROBERVAL O LONGUEUIL JAL 384															
6500		OCC PROP DES PORTS NATIONAUX															
1001	12157550	BICKERDIKE PIER															
2002		18 N CAD			IRR	IRR	32,91700										
2004		18 N CAD			IRR	IRR	117,71000										
2006		18 N CAD			IRR	IRR	130,78000										
2008		18 N CAD			IRR	IRR	16,00800										
2999							297,41500										

12157470

1551

In Gabriele Di Virgilio
9300 Xxxxxx 1800 1105

REPT	FF	LS
15/1/80	15/1/79	15/1/79

COMMUNAUTÉ URBAINE DE MONTRÉAL
MONTRÉAL URBAN COMMUNITY

RÔLE D'ÉVALUATION DES IMMEUBLES POUR L'EXERCICE FINANCIER
VALUATION ROLL OF IMMOVABLE PROPERTIES FOR THE FISCAL YEAR

SERVICE D'ÉVALUATION
VALUATION DEPARTMENT

CODE	COMPTE ACCOUNT	EMPLACEMENT - NOM, PROFESSION, RÉSIDENCE LOCATION - NAME, OCCUPATION, RESIDENCE					S C L A I R E S C H O O L	VALEUR EN DOLLARS VALUE IN DOLLARS			M U N I C I P A L	REMARQUES REMARKS		
		DIV. CAD. CAD. DIV.	CADASTRE	SUBDIVISION	FRONT FRONTAGE	PROFONDEUR DEPTH		SUPERFICIE SURFACE	TERR. P. S.	TERRAIN LAND			BÂTISSE BUILDING	TOTAL
1001	12157700													
2002			18 NCAD			31473600								
3001							6B 7D	281	472,100		472,100			
4201							9F							
4601														
6501														

LA COMMISSION HYDROELECTRIQUE DU QUEBEC
75 DORCHESTER BOUL. O. H2Z 1A4

OCC. PROP. ~~DES~~ PORTS NATIONAUX PROVIENT DE ~~12157000~~
12139350

CERT.	EFF.	
24/1/82	1/1/82	106m

4/1/80 1/1/80 86
2/1/80 1/1/79 83
Moral. prov de
12157000

RÔLE D'ÉVALUATION DES IMMEUBLES POUR L'EXERCICE FINANCIER
 VALUATION ROLL OF IMMOVABLE PROPERTIES FOR THE FISCAL YEAR

SERVICE D'ÉVALUATION
 VALUATION DEPARTMENT

CODE	COMPTE ACCOUNT	EMPLACEMENT - NOM, PROFESSION, RÉSIDENCE LOCATION - NAME, OCCUPATION, RESIDENCE						SCOLAIRE SCHOOL	VALEUR EN DOLLARS VALUE IN DOLLARS			MUNICIPAL	REMARQUES REMARKS
		DIV. CAD. C.D. DIV.	CADASTRE	SUBDIVISION	FRONT FRONTAGE	PROFONDEUR DEPTH	SUPERFICIE SURFACE		TERRAIN LAND	BÂTIMENT BUILDING	TOTAL		
SERVICE DE L'ÉVALUATION INDEX DES RUES AU RÔLE FONCIER QUARTIER 51													
		RUE	PAGE	RUE	PAGE	RUE	PAGE						
		AMHERST	153	ST VINCENT	119								
		BEAUCRY	140	STE THERESE	119								
		BERRI	134	VAUDREUIL DE	37								
		BONSECOURS	125	VIGER AV	173								
		BRESOLES DE	95	VISITATION DE LA	141								
		CHAMP DE MARS DU	131	WOLFE	157								
		COMMUNE E DE LA	7	YOUVILLE PL D	1								
		COMMUNE O DE LA	5										
		DONCHESTER BL E	142										
		FRIPONE DE LA	37										
		GOSFORD	133										
		ILE NOTRE DAME	36										
		ILE MONDE ET ILE VERTE	36										
		ILE STE HELENE	37										
		JACQUES CARTIER PL	121										
		LAGAUCHETIERE DE E	165										
		LE ROYER	124										
		MONTCALM	160										
		NOTRE DAME DE LOURDES	175										
		NOTRE DAME E	42										
		NOTRE DAME E SUITE	51										
		NOTRE DAME O	38										
		NOTRE DAME O COTE NORD	50										
		PANET	61										
		PL D ARMES	91										
		PLACE D ARMES COTE DE LA	91										
		ROULLIER	142										
		ROYALE PL COTE E	2										
		ST ANABLE	37										
			120										
			147										
		ST ANDRE	147										
		ST ANTOINE E	66										
		ST ANTOINE O	66										
		ST CLAUDE	124										
		ST DENIS	134										
		ST DENIS	110										
		ST FRANCOIS XAVIER	92										
		ST GABRIEL	117										
		ST ROBERT	143										
		ST JACQUES COTE NORD	63										
		ST JACQUES COTE SUD	61										
		ST JEAN BAPTISTE	117										
		ST LAURENT DL	114										
		ST LOUIS	126										
		ST PAUL E	16										
		ST PAUL E COTE NORD	29										
		ST PAUL O	12										
			24										
		ST SULPICE	94										
		ST TIMOTHE	150										