

40

SAINT-PAUL

SERVICE D'ÉVALUATION INDEX DES RUES AU RÔLE FONCIER QUARTIER 40

RUE	PAGE	RUE	PAGE	RUE	PAGE
ANCEP	466				
ALBERT AV	1				
PIERRE DE	266				
BRISSET	493				
BARON	20				
CAROT	35				
CARDINAL	179				
CHAMBERLAIN DE	194				
DENONVILLE	157				
DESMARCHAIS BL	920				
DUBOIS	319				
DUNN AV	23				
EGLISE AV DE L	494				
GALT	78				
GALT CP	98				
GLADSTONE	29				
HADLEY	551				
HOLY CROSS	269	394			
JACQUES HEATEL	723				
JOLICOEUR	330				
LAURENDEAU	495				
LE CARON	101				
LEPELON	206				
MARC SAUVALLE	491				
MARICOURT DE	295				
PIIT	15				
ROBERTAL	41				
SEVE DE	410				
ST. MARIE	1				
VILLIERS DE	133				
YORK	74				

* EADIE 528

* DRAKE 446

* NEWMAN 375

* JULES JACOB 369

* DE LA VERENDRUE 435

* Lamont 386

* Lachoin 389

* Joseph Arthur Couvreur 372

CODE	COMPTE	EMPLACEMENT - NOM, PROFESSION, RESIDENCE						CATEGORIE BÂTIMENT	SCOLAIRE		VALEUR EN DOLLARS			MUNICIPAL	REMARQUES	
		DIV CAD.	CADASTRE	SUBDIVISION	FRONT	PROFONDEUR	SUPERFICIE		TERR.	P. C.	TERRAIN	BÂTISSE	TOTAL			
7001 7002 7003 7004	40000000	DEBUT DE ATWATER AV VOIES DU CNR ATWATER AV DEBUT DE ST PATRICK														
	40000000 a	240 vo. r. prof. 11 à E														
1001	40000250	CANAL LACHINE														
2002 2595 2999		10 P1		MIETC		1,728,60600	D									
				SUP. TOTALE		1,728,60600										
				LOUEES		183,53500										
				SUP. RES.		1,545,07100										
3001								6A	201	980100		980100	ED1	204-1-1		
4204 4604	GF 49-1	GOUVERNEMENT FEDERAL 2001 UNIVERSITE H3A 2A6														
5701 5702		ATT MIN AFFAIRES INDIENNES ET DU NORD PARCS CANADA 2001 UNIVERSITE H3A 1K3														
6031		CANAL LACHINE ET TERRAIN NON LOUE DANS QUARTIER ST-PAUL														
1001	40000260	LOT ST PATRICK						1013								
2002		10 P1	ETC		IRR	IRR										
3001								6B	201	25500		25500	E04	204-1		
4211 4611		PROVINCE DE QUEREC MINS DE LA VOIRIE 255 BL CREHAZIE E #800 NZR 1L5														
6520	GF	OCC PROP DE LA VOIE MARITIME														
1001	40000270	ARR 3535 ST PATRICK						1013								
2001		10 3410	P4			1,96500										
3001								7C	2 201	1800		1800	TW 1			
4201 4601		LA SOCIETE D INVESTISSEMENT VERMONT INC 5263 PAPINEAU NZM 1W1						CF								
6520 6620	GF	OCC PROP DE LA VOIE MARITIME PROPRIETE SUJETTE A SURTAXE SUR TERRAIN VAGUE DESSERVI														
1001	40000350	LOT ST-PATRICK						1013								
2002		10 2513	PI			1,27500	D	6A	2 201	1800		1800	E 01	204-1-1		
3001								7E	2 201	1800		1800	TW 1			

CODE	COMPTE	EMPLACEMENT - NOM, PROFESSION, RÉSIDENCE					CATEGORIE BÂTIMENT	SCOLAIRE			VALEUR EN DOLLARS			MUNICIPAL	REMARQUES	
		DIV CAD	CADASTRE	SUBDIVISION	FRONT	PROFONDEUR		SUPERFICIE	TERR	TERRAIN	BÂTISSE	TOTAL				
1001	40000100	01200	Lot av Atwater													
2002	A-167811	10	2513	48	2838	6365	1,98800									
2002	2-6-86				3117	7651										
3001								7A	2B1	14,300		14,300				
4201								2A		14,300	53,700	68,000				Prov. 40008900
4601																
6620																
1001	40000110	01210	Lot av Atwater													
2002	A-167493	10	2513	49	1837	7650	1,73400									
2002	16-5-86				2342	8615										
3001								7A	2B1	12,500		12,500				
4201								2A		12,500	56,500	69,000				Prov. 40008900
4601																
6620																
1001	40000120	01220	Lot av Atwater													
2002	A-167086	10	2513	50	1837	8615	1,66000									
2002	26-5-86				2018	9449										
3001								7A	2B1	12,000		12,000				
4201								2A		12,000	50,000	62,000				Prov. 40008900
4601																
6620																

CERT.	EFF.	383
11-6-86	25-2-86	

CERT.	EFF.	398
24-9-86	1-6-86	am

CERT.	EFF.	383
11-6-86	25-2-86	

CERT.	EFF.	398
24-9-86	1-6-86	am

CERT.	EFF.	383
11-6-86	25-2-86	

CERT.	EFF.	398
24-9-86	1-6-86	am

4000.0100

2FE1

4201 M. Jacques Dupuy

4601 ~~1220 Atwater~~ H3K 927 F1222(5776) 17-10-86

01200 ATWATER H3K 927

3FE1

4202 Mlle Nicole Goulet

CERT.	EFF.	3/
28/7/86	2/6/86	391

4000.0110

2FE1

4201 M. Pierre Chénade

4601 01210 Atwater H3K 927 F1222(5776) 17-10-86

01210 ATWATER H3K 927

3FE1

4202 M. Denis Brubette

CERT.	EFF.	3/
5/9/86	16/5/86	391

4000.0120

3FE1

4201 Mlle Thérèse Godin

4601 ~~1220 Atwater~~ H3K 927

3066 ST-Antoine H4C1AS F1222*5529 25/8/86

CERT.	EFF.	3/
5/8/86	26/5/86	391

CODE	COMPTE	EMPLACEMENT - NOM, PROFESSION, RÉSIDENCE						CATEGORIE BÂTIMENT	SCOLAIRE		VALEUR EN DOLLARS			MUNICIPAL #	REMARQUES
		DIV. CAD	CADASTRE	SUBDIVISION	FRONT	PROFONDEUR	SUPERFICIE		TERR P	C	TERRAIN	BÂTISSE	TOTAL		
1001	40000130	01230	Lot av Atwater												
2002	A-166495	10	2513	51	1837	9449	1,81300								
2002	16-886				2018	10282									
3001								7A	2B1	13,100		13,100	T W		
4201								2A		13,100	48,400	61,500	R	Prov. 40008900	
4601															
6620															
1001	40000140	01240	Lot av Atwater												
2002	A-166494	10	2513	52	1837	10282	1,96500								
2002	16-886				2018	11115									
3001								7A	2B1	14,100		14,100	T W		
4201								2A		14,100	47,400	61,500	R	Prov. 40008900	
4601															
6620															
1001	40000150	01250	Lot av Atwater												
2002	A-167810	10	2513	53	2132	9514	2,02900								
2002	2-6-86														
3001								7A	2B1	14,600		14,600	T W		
4201								2A		14,600	53,400	68,000	R	Prov. 40008900	
4601															
6620															

40.00.0130

2F11

4201 M. Linh Truong Long H3K927

4601 01230 Altwater H32 284

F122 (5776) 17-10-80

2F11

4202 Mme Tran Thi Lan Phuong

CERT.	EFF.	M
5/13/80	16/5/80	391

40.00.0140

2F11

4201 M. Dichen Hovet H3K927

4601 01240 Altwater H32 284 F122 (5776) 17-10-80

2F11

4202 Mme Suzanne Hovet

CERT.	EFF.	M
5/14/80	16/5/80	391

40.00.0150

2A11

4201 M. Barry Anderson

4601 01250 Altwater H32 284 H3K 927

F122 (5776) 17-10-80

2A11

4202 Miss Sandy Redpath

CERT.	EFF.	M
23/7/80	26/6/80	391

CODE	COMPTÉ	EMPLACEMENT - NOM, PROFESSION, RÉSIDENCE						CATEGORIE BÂTIMENT	SCOLAIRE		VALEUR EN DOLLARS			MUNICIPAL *	REMARQUES
		DIV. CAD.	CADASTRE	SUBDIVISION	FRONT	PROFONDEUR	SUPERFICIE		TERR. P. C.	TERRAIN	BÂTISSE	TOTAL			
1001	40000160	01260													
		Lot av Atwater													
2002	A-174254 12-08-86	10	2513	54	2838	9514	2,70000								
3001								7A 2A	2B1	19,400 19,400	46,800 46,800	19,400 66,200	T R		
4201		Habitations Thierry Primot Inc.						CF							
4601		410 St-Pierre H2Y 2M2													
6620		Propriété sujette à la surtaxe sur terrain vague desservi													
1001	40000170	01270													
		Lot av Atwater													
2002	A-165192 S.S. 86.	10	2513	55	2543	9514	2,41900								
3001								7A 2A	2B1	17,400 17,400	42,600 42,600	17,400 60,000	T R		
4201		Habitations Thierry Primot Inc.						CF							
4601		410 St-Pierre H2Y 2M2													
6620		Propriété sujette à la surtaxe sur terrain vague desservi													
1001	40000180	01280													
		Lot av Atwater													
2002	A-165252 1-5-86.	10	2513	56	1837	9515	1,74800								
3001								2A 7A	2B1	12,600 12,600	49,400 49,400	62,000 12,600	T R		
4201		Habitations Thierry Primot Inc.						CF							
4601		410 St-Pierre H2Y 2M2													
6620		Propriété sujette à la surtaxe sur terrain vague desservi													
1001	40000190	01290													
		Lot av Atwater													
2002	A-168817 11-6-86.	10	2513	57	1837	9514	1,74800								
3001								2A 7A	2B1	12,600 12,600	49,400 49,400	62,000 12,600	T R		
4201		Habitations Thierry Primot Inc.						CF							
4601		410 St-Pierre H2Y 2M2													
6620		Propriété sujette à la surtaxe sur terrain vague desservi													

4500 0170

1A11

4201 M. Maurice Hysack

4601 01270 Sturton H32-144 H3K927

F122 (5716) 17-10-80

2F11

4202 Mme Jacqueline Chelotte

CERT.	EFF.	
5/9/86	5/15/86	391

4000 0190

1F12

4201 M. Sylvain Houat

4601 771 Hickson, Verdun H46-246

2F12

4202 Mme. Mirena Montoya Luz

CERT.	EFF.	
5/8/86	11/6/86	391

4000 0180

1A11

4201 M. John C. Dena

4601 01280 Sturton H32-144 H3K927

F122 (5716) 17-10-80

CERT.	EFF.	
5/9/86	5/15/86	391

4000 0160

1F12

4201 M. JACQUES MAASSEN

4601 3902 R. GUAY H46 163

3F11

4202 M. MONIQUE PERDAMEE

CERT.	EFF.	
2/2/86	2/2/86	407
		AT

CODE	COMPTÉ	EMPLACEMENT - NOM, PROFESSION, RÉSIDENCE					CATEGORIE BÂTIMENT	SCOLAIRE		VALEUR EN DOLLARS			MUNICIPAL	REMARQUES	
		DIV. CAD	CADASTRE	SUBDIVISION	FRONT	PROFONDEUR		SUPERFICIE	TEAR P.C.	TERRAIN	BÂTISSE	TOTAL			
1001	40000200	01300 (2)													
		Lot av Atwater													
2002	A-170514 27-6-86	10	2513	58	2132	9514	2,02900	2A		14600	53400	68000	T R	CERT. EFF. 383 11-6-86 25-2-86	
3001								7A	2B1	14,600		14,600	T R	Prov. 40008900	
4201		Habitations Thierry Primot Inc. VERSO					CF	1							
4601		410 St-Pierre H2Y 2M2													CERT. EFF. 401 2-10-86 1-6-86 R
6620		Propriété sujette à la surtaxe sur terrain vague desservi													
1001	40000210	01300 (2)													
		Lot av Atwater													
2002	A-170614 25-4-86	10	2513	59	2132	9514	2,02900	2A		14600	53400	68000	T R	CERT. EFF. 383 11-6-86 25-2-86	
3001								7A	2B1	14,600		14,600	T R	Prov. 40008900	
4201		Habitations Thierry Primot Inc. VERSO					CF	1							
4601		410 St-Pierre H2Y 2M2													CERT. EFF. 401 2-10-86 1-5-86 R
6620		Propriété sujette à la surtaxe sur terrain vague desservi													
1001	40000220	01330 (2)													
		Lot av Atwater													
2002	A-168816 11-6-86	10	2513	60	1837	9514	1,74800	2A		12600	49400	62000	T R	CERT. EFF. 383 11-6-86 25-2-86	
3001								7A	2B1	12,600		12,600	T R	Prov. 40008900	
4201		Habitations Thierry Primot Inc. VERSO					CF	1							
4601		410 St-Pierre H2Y 2M2													CERT. EFF. 401 2-10-86 1-6-86 R
6620		Propriété sujette à la surtaxe sur terrain vague desservi													
1001	40000230	01330 (2)													
		Lot av Atwater													
2002	A-167809 2-6-86	10	2513	61	1837	9514	1,74800	2A		12600	49400	62000	T R	CERT. EFF. 383 11-6-86 25-2-86	
3001								7A	2B1	12,600		12,600	T R	Prov. 40008900	
4201		Habitations Thierry Primot Inc. VERSO					CF	1							
4601		410 St-Pierre H2Y 2M2													CERT. EFF. 401 2-10-86 1-6-86 R
6620		Propriété sujette à la surtaxe sur terrain vague desservi													

4000 0210

I F I I

4201 M. Luc Lital

4601 01310 Atwater H32 124 H3K 927

F1322 (5776) 17-10-86 I F I I

4202 Mme Danielle Beault

CERT.	EFF.	
5/3/86	25/4/86	397

4000 0230

I F I I

4201 M. Van Thien Nguyen

4601 ~~4201 M. Van Thien Nguyen~~ H32 124 H3K 927
01330 Atwater H3K 729 F1322 (5776) 17-10-86 I F I I

4202 Mlle Marie Luce H3K 927 F1322 (5776) 17-10-86

CERT.	EFF.	
20/7/86	2/6/86	397

4000 0220

I F I I

4201 M. Gaston Lalonde

4601 65 ~~Chambard~~ F #1986 H3K 12401320 Atwater H3K 927 H3K 927
F1322 (5776) 17-10-86 I F I I

4202 M. Carol Demers

CERT.	EFF.	
5/3/86	11/6/86	397

4000 0200

I F I I

4201 M. Philoxeni Lee H3K 927

4601 01300 Atwater H32 124 F1008

F1322 (5776) 17-10-86 56649-46153-3AE+

4202 Mrs Chung Louis Lee

CERT.	EFF.	
29-8-86	27-6-86	395

RÔLE D'ÉVALUATION DES IMMEUBLES POUR L'EXERCICE FINANCIER

SERVICE D'ÉVALUATION

CODE	COMPTÉ	EMPLACEMENT - NOM, PROFESSION, RÉSIDENCE					CATEGORIE BÂTIMENT	SCOLAIRE	VALEUR EN DOLLARS			MUNICIPAL	REMARQUES	
		SIV. CAD	CADASTRE	SUBDIVISION	FRONT	PROFONDEUR			SUPERFICIE	TERR. P. C.	TERRAIN			BÂTISSE
1001	40000240	91340												
		507 av Atwater												
2002	A-168123	10	2513	62	2707	9514					2,27700			
2002	4-6-86				IRR	6512								
3001							2A		16400	44100	60500			
							7A	281	16,400		16,400			
4201		Habitations Thierry Primot Inc. VERSO					CF	1						
4601		410 St-Pierre H2Y 2M2												
6620		Propriété sujette à la surtaxe sur terrain vague desservi												

CERT.	EFF.	
11-86	12-2-86	583

Prov. 40008900

CERT.	EFF.	
2-1-86	1-6-86	401

000 0240

SEEL

4201 Jn. Jacques Brunet

4601 01340 Alvarado HSE EXY H3K 927

F1222(S.TIV) 17-10-86 C

SEEL

4202 Mlle Nicole Vallée

CENT.	EFF.	
5/9/86	4/6/86	391

CODE	COMPTE	EMPLACEMENT - NOM, PROFESSION, RÉSIDENCE					CATEGORIE BÂTIMENT	SCOLAIRE		VALEUR EN DOLLARS			MUNICIPAL	REMARQUES
		CIV. CAD	CADASTRE	SUBDIVISION	FRONT	PROFONDEUR		SUPERFICIE	TERR. P. C.	TERRAIN	BÂTISSE	TOTAL		
4204 4604	40000350	SHERWIN WILLIAMS CO OF CANADA LTD 2875 CENTRE H3K 1K4					CA							
6520 6620		OCC PROP DE LA VOIE MARITIME PROPRIÉTÉ SUJETTE A SURTAXE SUR TERRAIN VAGUE BÉSSERVÉ												
1001	40000450	ST-PATRICK					(01)							
2001		10 P3607									13,78700			
2002		10 P3614 P1									2,41400			
2003		10 P3615									2,41400			
2004		10 P3616									6,29000			
2005		10 P3617									6,97000			
2006		10 P3716									69600			
2007		10 P3717									7000			
2008		10 RUE									1,33800			
2009		10 P3718									27600			
2010		10 P3718A									51000			
2011		10 P3719									3,23000			
2012		10 P3912									7,22500			
2013		10 P3928A									10,20000			
2014		10 P3409									15,55500			
2015		10 P3410									17700			
2016		10 P4691									13,33600			
2017		10 P3411									25,85800			
2018		10 P4689									1,39400			
2019		10 2513 1									71400			
2020		10 2513 2									68000			
2021		10 2513 3									85000			
2022		10 2513 4									85000			
2023		10 2513 5									85000			
2024		10 2513 6									86700			
2025		10 2513 7									86700			
2026		10 2513 8									86700			
2027		10 2513 9									87500			
2028		10 2513 10									90000			
2029		10 2513 11									15000			
2499											119,51000			
3001								70	2 251		197700		197700 T C 1	
4204		CANADIAN PACIFIC RAILWAY COMPANY					CA							
5701 5702		ATT LA SOCIÉTÉ IMMOBILIÈRE MARATHON LTÉE STE 600 PL DU CANADA MTL H3B 2N2												
6520		OCC PROP DE LA VOIE MARITIME												
1001	40001500	LOT ST PATRICK						(01)						
2002		10 2513 P15												
2003		10 2513 P16												
2006		10 2513 P17												
2008		10 2513 P18												
2010		10 2513 P19												
		MICROFICHE 44 N-18												
														PAGE 2

40 000 350

9FE1

Gouvernement du Canada / GOVERNMENT OF CANADA
2001 UNIVERSITE H3A 2A6

CERT.	EFF.	A10
34-10-23	1-11	2

1	1-11-83	11	1131000
2	1-11-83	12	1131000
3	1-11-83	13	1131000
4	1-11-83	14	1131000
5	1-11-83	15	1131000
6	1-11-83	16	1131000
7	1-11-83	17	1131000
8	1-11-83	18	1131000
9	1-11-83	19	1131000
10	1-11-83	20	1131000
11	1-11-83	21	1131000
12	1-11-83	22	1131000
13	1-11-83	23	1131000
14	1-11-83	24	1131000
15	1-11-83	25	1131000
16	1-11-83	26	1131000
17	1-11-83	27	1131000
18	1-11-83	28	1131000
19	1-11-83	29	1131000
20	1-11-83	30	1131000

CODE	COMPTE	EMPLACEMENT - NOM, PROFESSION, RÉSIDENCE						SUPERFICIE	CATEGORIE D'ÉVALUATION	SCOLAIRE	VALEUR EN DOLLARS			MUNICIPAL	REMARQUES	
		DIV CAD	CADASTRE	SUBDIVISION	FRONT	PROFONDEUR					TERR. P. C.	TERRAIN	BÂTISSE			TOTAL
2999	40001500						19,49200									
3001									68	281	24400		24400	ED6	204-3	
4201		LA VILLE DE MONTRÉAL - SERVICE DE LA GESTION IMMOBILIERE														
4601		507 PLACE D'ARMES #300 MONTRÉAL H2Y 2W8														
6520		OCC PROP DE LA VOIE MARITIME BAUX 285 9 ET 29820														
7001		C N R TRACKS														
1001	40001800	3351 ST PATRICK														
2002		10 3410	P3													
2004		10 3411	2													
2999		10 3411	P1				23,12500									
3001									40	2 281	22500 29100	8100 17900	30600 47000	T C 1	<i>Book 88-BA-0500 B76-88 LOT 23</i>	
4201		MARTIN & STEWART INC														
4601		3500 ST PATRICK H4C 1A2														
6101		OCCUPATION DU DOMAINE PUBLIC VALEUR 33														
1001	40001900	3405 ST PATRICK														
2002		10 3410	P3													
2004		10 3411	P1													
2999							49,45700									
3001									40	2 281	43700 41300	9900 26400	53600 67700	T C 1	<i>Book 88-BA-0500 B76-88 LOT 23</i>	
4201		MARTIN STEWART INC														
4601		3500 ST PATRICK H4E 1A2														
1001	40002000	ST-PATRICK														
2002		10 P3410														
2004		10 P3411			16400											
2999							8,10700									
3001									18	281	10200	2700	12900	ED6	204-3	
4201		LA VILLE DE MONTRÉAL - SERVICE DE LA GESTION IMMOBILIERE														
4601		507 PLACE D'ARMES #300 MONTRÉAL H2Y 2W8														
1001	40002050	LOT ST PATRICK														
2002		10 3410	P4		47756	4024	19,09100									
2002					47449	4000										
		MICROFICHE 44 0-18														

SERVICE D'ÉVALUATION

CODE	COMPTE	EMPLACEMENT - NOM, PROFESSION, RÉSIDENCE					C. V. N.	C. V. D.	C. V. S.	C. V. T.	C. V. F.	C. V. C.	C. V. B.	C. V. M.	REMARQUES				
		DIV. CAD	CADASTRE	SUBDIVISION	FRONT	PROFONDEUR										SUPERFICIE	CATÉGORIE BÂTIMENT	SOLAIRE	VALEUR EN DOLLARS
												TERR. P. C.	TERRAIN	BÂTISSE	TOTAL	*			
3001	40002050												68	2B1	23800		23800	E06	204-3
4201		LA VILLE DE MONTRÉAL - SERVICE DE LA GESTION IMMOBILIERE					9F												
4601		507 PLACE D'ARMES #300 MONTRÉAL H2Y 2W8																	
1001	40002100	3535 ST PATRICK											1019						
2002	A-166006	10 3410	P4	IRR	47449	IRR	30830.00				32-02500								
2004	9-5-86	10 3411	3	IRR		IRR	32 825.00				25-03400								
2999	A-180380						53655.00				58-65900								
3001	11-11-86.												4C	2 2B1	67000	175600	243200	T C 1	
4201		SOCIÉTÉ D'INVESTISSEMENT VERMONT INC					CF												
4601		5263 AV PAPINEAU H2H 1W8																	
1001	40002525	LOT ST PATRICK											1019						
2002		10 P4691		IRR		IRR	5.60000												
3001													7D	2 2B1	7000		7000	T C 1	
4211		CANADIAN NATIONAL RAILWAY CO					9A												
5701	GE 50 1C	ATT TAX COMMISSIONER																	
5702		P O BOX 8100 MONTRÉAL H3C 3N4																	
6520		OCC PROP DE LA VOIE MARITIME																	
1001	40002550	LOT ST-PATRICK											1019						
2002		10 P3928A																	
2004		10 P3912																	
2006		10 P4691																	
2999																			
3001	GE 50 1D												68	2B1	8700		8700	E10	204-7
4204		LA COMMISSION HYDROELECTRIQUE DE QUEBEC					9F												
4604		75 BLVD DORCHESTER O. H2Z 1A4																	
6520		OCC PROP DE LA VOIE MARITIME																	
1001	40002625	LOT ST PATRICK											1019						
2002		10 P3928A			8400	5000	2.03000												
2002						000													
3001													7C	2 2B1	2600		2600	TW 1	

40002100

4001

Ville de Montréal
Service de la gestion immobilière

4001

507, Place d'Armes, Bureau 300
Montréal H2Y 2W8

CERT.	EFF.	OR
2-87	1-97	OR

S.V.P.

ALPHABETICALLY

CODE	COMPTE	EMPLACEMENT - NOM, PROFESSION, RÉSIDENCE						CATEGORIE BÂTIMENT	SCOLAIRE		VALEUR EN DOLLARS			MUNICIPAL	REMARQUES
		DIV. CAD	CADASTRE	SUBDIVISION	FRONT	PROFONDEUR	SUPERFICIE		TERR	P.C.	TERRAIN	BÂTISSE	TOTAL		
4211 4611	40002625	AUTOMATIC MAILING & PRINTING INC 5555 ST PATRICK H4E 1B1													
6520 6620		OCC PROP DE LA VOIE MARITIME PROPRIETE SUJETTE A SURTAXE SUR TERRAIN VAGUE DESSERVI													
7001		BRIAND													
1001	40002950	5555 ST PATRICK						4011							
2002		10 P3929A			1200	5317					27000				
2002						5985									
2004		10 3912	1026		1111	6100					19,04000				
2004					26967	6275									
2599											19,31000				
3001							40	1	281	24300	165700	190000	T C 1		
4212		MRE DEAN A WATSON (ADA O MACDONALD 1/2)													
4612		6 RONALD DR MONTREAL OUEST H4X 1M8													
4213		MR DEAN M WATSON 1/4, EXECUTIVE													
4613		85 OAKLAND RD BEACONSFIELD H9W 5C8													
4214		MR JAMES A WATSON 1/4, EXECUTIVE													
4614		29 ALLENBROOKE DOLLARD DES ORMEAUX H9A 256													
5701		5555 ST PATRICK H4E 1B1													
6400		CORRESPONDANCE ANGLAISE													
1001	40003050	5615 ST PATRICK						4010							
2002		10 3912	1025			6,67500									
3001							40	2	281	8400	25300	33700	T C 1		
4201		LES IMMEUBLES DEVON LTEE													
4601		1981 AVE MC GILL COLLEGE H3A 3B2													
7001		CAD P 3719													
7002		LIMITES DE VILLE LASALLE													
7003		TRAVERSEZ													
7004		LIMITES DE VILLE LASALLE													
1001	40003210	LOT A L EST DE 5615 ST PATRICK						4011							
2002		10 3607	12		5200	3935					1,51000				
2002					3402	3500									
3001							19		281	1900	1300	3200	T C 1		
4201		LA CITE DE LASALLE													
4601		13 AV STRATBYRE V LASALLE H0R 3P6													
6001		AQUEDUC LASALLE													
		MICROFICHE 95 C-01													

CERT.	EFF.
19/9/85	1/1/86
	350

CODE	COMPTÉ	EMPLACEMENT - NOM, PROFESSION, RÉSIDENCE					CATEGORIE BÂTIMENT	SCOLAIRE		VALEUR EN DOLLARS			MUNICIPAL	REMARQUES	
		DIV. CAD.	CADASTRE	SUBDIVISION	FRONT	PROFONDEUR		SUPERFICIE	TERR.	F. C.	TERRAIN	BÂTISSE			TOTAL
1001	40003250	LOT ST PATRICK					4011								
2002					13600	34210									
2002					7000	IRR									
3001							68	281	30600			30600	EC6	204-3	
4201		LA VILLE DE MONTRÉAL - SERVICE DE LA GESTION IMMOBILIERE													
4601		507 PLACE D'ARMES #300 MONTRÉAL H2Y 2W8													
1001	40003350	6400 ST PATRICK					4011								
2002	A-175778				47650	IRR									
2002	S-8-86				13755										
3001							58	2 281	180700	47300	228000	T C 1			
4204		CHARLES DURANCEAU LIMITEE													
4604		2595 JACQUES HERTEL H4E 1S2													
1001	40003450	5655 ST PATRICK					4011								
2002					1350	2000									
2002					1450	5500									
3001							4F	2 281	6300	15700	22000	T C 1			
4212		DELPHIS COTE LIMITEE													
4612		5627 BRIAND H4E 3J7													
6520		GCC PROP DE LA VOIE MARITIME													
1001	40003550	LOT ST PATRICK					4011								
2002					4000	30910									
2002															
3001							68	281	15200		15200	EC6	204-3		
4201		LA VILLE DE MONTRÉAL - SERVICE DE LA GESTION IMMOBILIERE													
4601		507 PLACE D'ARMES #300 MONTRÉAL H2Y 2W8													
1001	40003650	6300 ST PATRICK					4011								
2002					10800	40787									
2002					14300	40000									
3001							4F	2 281	45900	112100	158000	T C 1			
4201		TRANSPORT R RECINE INC													
4601		607 RUE AVENUE LASALLE H4E 3A3 6300 St Patrick H4E 1B3 (F1207#5775#17-10-86)													
		MICROFICHE 95 D-01													
												PAGE	6		

40003450

STANDARD

CFN1

40003350

CFN2

4201 LINDOR Peter Peterkin

4201 CONSTRUCTIONS DESOUR DY INC

4601 5655 St. Patricks H4E 1B1

4601 3350 BL. SIR WILFRID LAURIER SE HUNGER
337 671

CERT.	EFF.	
37436	065	384

CERT.	EFF.	407
36016	065	407

CODE	COMPTÉ	EMPLACEMENT - NOM, PROFESSION, RÉSIDENCE						CATEGORIE BÂTIMENT	SCOLAIRE		VALEUR EN DOLLARS			MUNICIPAL	REMARQUES
		DIV. CAD.	CADASTRE	SUBDIVISION	FRONT	PROFONDEUR	SUPERFICIE		TERR. P.I.C.	TERRAIN	BÂTISSE	TOTAL			
1001	40003750	6200 ST PATRICK						4011							
2002		10 3607		9-1	18500	40000	72,74700								
3001								4E	2 281	69100	110900	180000	T C 1		
4201		ROBERT KERR ENTERPRISES LIMITED						CA	2						
4601		964 MIDDLEGATE RD MISSISSAUGA ONTARIO L4Y 1M3													
1001	40003850	LOT ST PATRICK						4011							
2002		10 3607		8	10000	40000	40,00000								
2004		10 3607		P6	7000	IRR	33,70100								
2006		10 3607		P4	20000	48000	34,91000								
2008					IRR	IRR									
2008		10 P3607			10800	6078	6,78900								
2008					10010	7500									
2999												115,40000			
3001								7B	2 281	145400		145400	T 2 1		
4204		CANADA PACKERS LIMITED						CA	2						
4604		1660 BL PROVENCHER #200 V BROSSARD J4W 3E7													
6620		PROPRIETE SUJETTE A SURTAXE SUR TERRAIN VAGUE DESSERVI													
1001	40003880	6000 ARR ST PATRICK						4011							
2002		10 3607		P4	IRR	30180	64,53900								
2002					IRR	35720									
2004		10 P3607			13765	2500	1,69100								
2004					13528	000									
2999												66,39000			
3001								5B	2 281	83700	450300	534000	T C 1		
4201		NUTRITE INC						CF	2						
4601		7005 TASCHEREAU BROSSARD J4Z 1A7													
1001	40003960	LOT ARR ST PATRICK						4011							
2002		10 3607		P6	1203	7104	1,29900								
2002					2500	7017									
2004		10 3607		P4	000	6625	39100								
2004					1203	6511									
2999												1,69000			
3001								6B	281	1100		1100	ED6 204-3		
4201		LA VILLE DE MONTREAL - SERVICE DE LA GESTION IMMOBILIERE						97	1						
4601		507 PLACE D'ARMES #300 MONTREAL H2Y 2W8													
7001		CHEMIN DE FER													

CODE	COMPTÉ	EMPLACEMENT - NOM, PROFESSION, RÉSIDENCE					CATEGORIE BÂTIMENT	SCOLAIRE		VALEUR EN DOLLARS			MUNICIPAL *	REMARQUES	
		SIV. CAD	CADASTRE	SUBDIVISION	FRONT	PROFONDEUR		SUPERFICIE	TERR. P.C.	TERRAIN	BÂTISSE	TOTAL			
1001	40005000	5628-26 ST PATRICK					1001								
2002		10 3912A	P7		2600	6805				1,81800					
2002						7082									
2004		10 3912A	P8		2600	7082				1,86400					
2004						7260									
2499										3,68200					
3001															
4211		M PAUL EXILE GROULX, CAMIONNEUR													
4611		595 RG PAPINEAU ST PAUL D ABBOTSFORD JOE IAO													
4213		M PAUL EXILE GROULX (LUETTE MARANDA)													
4613		595 RG PAPINEAU ST PAUL D ABBOTSFORD JOE IAO													
1001	40005100	LOT ST PATRICK					1001								
2002		10 3912A	9-1		2118	7260				1,53400					
2002					2080	7406									
3001															
4212		M MAURICE LECLAIR, GARAGISTE													
4612		2330 CHANTECLERC DORVAL H9P 1M3													
6620		PROPRIETE SUJETTE A SURTAXE SUR TERRAIN VAGUE DESSERVI													
1001	40005200	5610 ST PATRICK					1001								
2002		10 3912A	P9												
2004		10 3912A	P10												
2006		10 3912A	P1												
2008		10 3912	P2												
2010		10 3912	P3												
2012		10 3912	P4												
2499										8,49700					
3001															
4201		M MAURICE LECLAIR, GARAGISTE													
4601		2330 CHANTECLERC DORVAL H9P 1M3													
7001		BOULEVARD MONK													
7002		5574 ST PATRICK VOIR 5600-06 BOUL MONK													
1001	40005500	5550-66 ST PATRICK					1001								
1002		5603-27 BRIAND													
2002		10 3912	P261		27.45	74.42									
2004		10 3912	P262		30.00	64.70									
2006		10 3912	P263			58.77									
2008		10 3912	264		19.00	74.63									
2010		10 3912	265		25.00	82.00									
					25.00	119.00				2075.00					
					25.00	119.00				2575.00					

CERT.	EFF.
12/10/85	9/10/85 359

SERVICE D'ÉVALUATION

CODE	COMPTE	EMPLACEMENT - NOM, PROFESSION, RÉSIDENCE					CATEGORIE BÂTIMENT	SCOLAIRE			VALEUR EN DOLLARS			MUNICIPAL	REMARQUES
		EN. C.F.D.	CADASTRE	SUBDIVISION	FRONT	PROFONDEUR		SUPERFICIE	TERR. P.C.	TERRAIN	BÂTISSE	TOTAL			
2012	40005500	10	3912	266	25,00	119,00	2475,00								
2014		10	3912	267	25,00	119,00	2475,00								
2016	A-172194	10	3912	268	25,00	119,00	2475,00								
2018	14786	10	3912	269	25,00	119,00	2475,00								
2999							25,33700								
3001															
4201															
4301	JYPCO INC														
	5627 BRIAND H4E 3J7														
7001															
	BRIAND														
1001	40005900														
	5524 ST PATRICK														
2002		10	3929	P210											
2004		10	3929	P209											
2006		10	3929	P206											
2008		10	3929	207											
2010		10	3929	206											
2012		10	3929	205											
2014		10	3929	204											
2016		10	3929	203											
2018		10	3929	202											
2020		10	3929	201											
2022		10	3929	200											
2024		10	3929	199											
2026		10	3929	198											
2028		10	3929	197											
2030		10	3929	196											
2032		10	3929	195											
2034		10	3929	194											
2036		10	3929	193											
2038		10	3929	P192											
2040		10	3929	P177											
2042		10	3929	P176											
2044		10	3929	P175											
2046		10	3929	174											
2048		10	3929	173											
2050		10	3929	172											
2052		10	3929	171											
2054		10	3929	170											
2056		10	3929	169											
2058		10	3929	168											
2060		10	3929	167											
2062		10	3929	166											
2064		10	3929	165											
2066		10	3929	164											
2068		10	3929	163											
2070		10	3929	162											
2072		10	3929	161											
2074		10	3929	160											
2076		10	3929	159											
2078		10	3929	158											
2080		10	3929	157											
2082		10	3929	156											
2084		10	3929	155											

40005500

40005500

4201 M. Lema Belman

4201 SOCIÉTÉ DE GESTION JEAN JACQUES BEAUCHAMP INC

4601 705 LaSalle Ville H8P2C3

4601 2565 CENTRE #105 H3K 1N9

ANNULÉ

CERT.	DATE
17/12/88	17/12/85

CERT.	DATE	400
15-9-88	14-7-88	16

4001	17	2050	100	D
4002	17	2050	100	D
4003	17	2050	100	D
4004	17	2050	100	D
4005	17	2050	100	D
4006	17	2050	100	D
4007	17	2050	100	D
4008	17	2050	100	D
4009	17	2050	100	D
4010	17	2050	100	D
4011	17	2050	100	D
4012	17	2050	100	D
4013	17	2050	100	D
4014	17	2050	100	D
4015	17	2050	100	D
4016	17	2050	100	D
4017	17	2050	100	D
4018	17	2050	100	D
4019	17	2050	100	D
4020	17	2050	100	D
4021	17	2050	100	D
4022	17	2050	100	D
4023	17	2050	100	D
4024	17	2050	100	D
4025	17	2050	100	D
4026	17	2050	100	D
4027	17	2050	100	D
4028	17	2050	100	D
4029	17	2050	100	D
4030	17	2050	100	D
4031	17	2050	100	D
4032	17	2050	100	D
4033	17	2050	100	D
4034	17	2050	100	D
4035	17	2050	100	D
4036	17	2050	100	D
4037	17	2050	100	D
4038	17	2050	100	D
4039	17	2050	100	D
4040	17	2050	100	D
4041	17	2050	100	D
4042	17	2050	100	D
4043	17	2050	100	D
4044	17	2050	100	D
4045	17	2050	100	D
4046	17	2050	100	D
4047	17	2050	100	D
4048	17	2050	100	D
4049	17	2050	100	D
4050	17	2050	100	D
4051	17	2050	100	D
4052	17	2050	100	D
4053	17	2050	100	D
4054	17	2050	100	D
4055	17	2050	100	D
4056	17	2050	100	D
4057	17	2050	100	D
4058	17	2050	100	D
4059	17	2050	100	D
4060	17	2050	100	D
4061	17	2050	100	D
4062	17	2050	100	D
4063	17	2050	100	D
4064	17	2050	100	D
4065	17	2050	100	D
4066	17	2050	100	D
4067	17	2050	100	D
4068	17	2050	100	D
4069	17	2050	100	D
4070	17	2050	100	D
4071	17	2050	100	D
4072	17	2050	100	D
4073	17	2050	100	D
4074	17	2050	100	D
4075	17	2050	100	D
4076	17	2050	100	D
4077	17	2050	100	D
4078	17	2050	100	D
4079	17	2050	100	D
4080	17	2050	100	D
4081	17	2050	100	D
4082	17	2050	100	D
4083	17	2050	100	D
4084	17	2050	100	D
4085	17	2050	100	D
4086	17	2050	100	D
4087	17	2050	100	D
4088	17	2050	100	D
4089	17	2050	100	D
4090	17	2050	100	D
4091	17	2050	100	D
4092	17	2050	100	D
4093	17	2050	100	D
4094	17	2050	100	D
4095	17	2050	100	D
4096	17	2050	100	D
4097	17	2050	100	D
4098	17	2050	100	D
4099	17	2050	100	D
4100	17	2050	100	D

CODE	COMTE	EMPLACEMENT - NOM, PROFESSION, RESIDENCE						CATEGORIE BATIMENT	SCOLAIRE		VALEUR EN DOLLARS			MUNICIPAL	REMARQUES
		DIV. CAD	CADASTRE	SUBDIVISION	FRONT	PROFONDEUR	SUPERFICIE		TERR.	P. C.	TERRAIN	BÂTISSE	TOTAL		
2086	40005900	10	3929	154											
2088		10	3929	153											
2090		10	3929	152											
2092		10	3929	151											
2094		10	3929	150											
2096		10	3929	P149											
2098		10	3929	148-1											
2100		10	3929	147											
2102		10	3929	146											
2104		10	3929	145											
2106		10	3929	144											
2108		10	3929	143											
2110		10	3929	142											
2112		10	3929	141											
2114		10	3929	140											
2116		10	3929	139											
2118		10	3929	138											
2120		10	3929	137											
2122		10	3929	136											
2124		10	3929	135											
2126		10	3929	134											
2128		10	3929	133											
2130		10	3929	132											
2132		10	3929	131											
2134		10	3929	130											
2136		10	3929	129											
2138		10	3929	128											
2140		10	3929	127											
2142		10	3929	126											
2144		10	3929	125											
2146		10	3929	124											
2148		10	3929	123											
2150		10	3929	122											
2152		10	3929	P121											
2154		10	3929	P120											
2156		10	3929	P119											
2158		10	3929	P118											
2160		10	3929	P117											
2162		10	3929	P116											
2164		10	3929	P115											
2166		10	3929	P114											
2168		10	3929	P113											
2170		10	3929	P112											
2172		10	3929	110-1											
2174		10	3929	109											
2176		10	3929	108											
2178		10	3929	107											
2180		10	3929	106											
2182		10	3929	105											
2184		10	3929	104											
2186		10	3929	103											
2188		10	3929	102											
2190		10	3929	101											
2192		10	3929	100											
2194		10	3929	99											
2196		10	3929	98											
2198		10	3929	97											
2200		10	3929	96											
2202		10	3929	95											

CODE	COMPTÉ	EMPLACEMENT - NOM, PROFESSION, RÉSIDENCE						CATEGORIE BÂTIMENT	SCOLAIRE		VALEUR EN DOLLARS			MUNICIPAL	REMARQUES	
		DIV. CAD.	CADASTRE	SUBDIVISION	FRONT	PROFONDEUR	SUPERFICIE		TERR. P. C.	TERRAIN	BÂTISSÉ	TOTAL				
2204	40005900	10	3929	94												
2206		10	3929	93												
2208		10	3929	92												
2210		10	3929	91												
2212		10	3929	90												
2214		10	3929	P89												
2216		10	3929	P68												
2218		10	3929	P67												
2220		10	3929	P57												
2222		10	3929	P56												
2224		10	3929	P55												
2226		10	3929	54												
2228		10	3929	53												
2230		10	3929	52												
2232		10	3929	51												
2234		10	3929	50												
2236		10	3929	49												
2238		10	3929	48												
2240		10	3929	47												
2242		10	3929	46												
2244		10	3929	45												
2246		10	3929	44												
2248		10	3929	43												
2250		10	3929	42												
2252		10	3929	41												
2254		10	3929	40												
2256		10	3929	39												
2258		10	3929	38												
2260		10	3929	37												
2262		10	3929	36												
2264		10	3929	35												
2266		10	3929	36												
2268		10	3929	35												
2270		10	3929	34												
2272		10	3929	P33												
2274		10	3929	P32												
2276		10	3929	P31												
2278		10	3929	P30												
2280		10	3929	P29												
2282		10	3929	P28												
2284		10	3929	P27												
2286		10	3929	P25												
2999							393,78800									
3001								SB	2	201	620000 450,000	247000 900,000	350000 2350,000			
4204		DOMINION TEXTILE CO LTD														
4604		P O BOX 6250 H3C 3L1														
7001		AVE DE L EGLISE														
1001	40006480	LOT ST PATRICK														
2002		10	P3409		25350	3647	14,48200									
2002					23370	8540										
2004		10	P4691		IRR	IRR	314,94000									
2008		10	P3916		IRR	IRR	99200									
2008					000	000										

VERSO

CERT. EFF. 30/1/86 370

~~620000~~ 450,000 ~~247000~~ 900,000 ~~350000~~ 2350,000

CERT. EFF. 1/1/86 03

Bde R H88-4292

40005900

CFN1

11

4001 Complic Industrial Compark dnc

4001 2000 Peil *800 H362WS

17/3/86 17/1/85 373

1001 1000 1000 1000

1000

1001 1000 1000 1000

1000

1001 1000 1000 1000

1000

1001 1000 1000 1000

1000

1001 1000 1000 1000

1001 1000 1000 1000

1001 1000 1000 1000

1001 1000 1000 1000

1001 1000 1000 1000

1001 1000 1000 1000

1001 1000 1000 1000

1001 1000 1000 1000

1001 1000 1000 1000

1001 1000 1000 1000

1001 1000 1000 1000

1001 1000 1000 1000

1001 1000 1000 1000

1001 1000 1000 1000

1001 1000 1000 1000

1001 1000 1000 1000

1001 1000 1000 1000

1001 1000 1000 1000

1001 1000 1000 1000

1001 1000 1000 1000

1001 1000 1000 1000

1001 1000 1000 1000

1001 1000 1000 1000

1001 1000 1000 1000

1001 1000 1000 1000

1000

1000

CODE	COMPTE	EMPLACEMENT - NOM, PROFESSION, RÉSIDENCE							CATEGORIE D'AIMENT	SCOLAIRE		VALEUR EN DOLLARS			MUNICIPAL *	REMARQUES
		DIV CAD	CADASTRE	SUBDIVISION	FRONT	PROFONDEUR	SUPERFICIE	TERR P. C.		TERRAIN	BÂTIMENT	TOTAL				
2010	40006480	10	3519	1	2900	6800	2,42600									
2010					4408	6633										
2012		10	3520A	P1	767	6633	50800									
2014		10	3519	2	9100	6800	2,71900									
2016		10	3519	3	5790	6800	3,35400									
2016					7600	3830										
2018		10	3519	4	000	3830	1,17700									
2018					6203	7870										
2020		10	3519	5	13803	000	33300									
2020					14720	1000										
2022		10	3520	P5	4550	6790	1,12100									
2022					1000	4610										
2024		10	3520	P6	5860	4610	2,72800									
2024					6300	5500										
2026		10	3520	7	7300	1000	41400									
2026					6860	830										
2028		10	P3560		5360	6410	3,39100									
2028					4600	6980										
2030		10	P3599		3955	6980	2,60000									
2030					5580	IRR										
2032		10	P3599		IRR	IRR	5,16000									
2034		10	P3599		8340	IRR	79800									
2034					000											
2036		10	P4691		IRR	IRR	9,25600									
2999							356,39900									
3001								6B	281	458000		458000	E06	204-3		
4201		LA VILLE DE MONTRÉAL - SERVICE DE LA GESTION IMMOBILIÈRE							9F	1						
4601		507 PLACE D'ARMES #300 MONTRÉAL H2V 2W8														
1001	40006485	LOT ST PATRICK							801B							
2001	A-1801d 7-11-86	10	P4691		30906	3054	9,69100									
2001					IRR	2365										
2002		10	P4691		IRR	11329	80,32300									
2002					IRR	8900										
2003		10	P3416		14461	10976	10,79100									
2003					13560	5712										
2004		10	3417		IRR	17601	36,68500									
2004					IRR	6880										
2999							137,69000									
3001								6B	281	172100		172100	E06	204-3		
4201		LA VILLE DE MONTRÉAL - SERVICE DE LA GESTION IMMOBILIÈRE							9F	1						
4601		507 PLACE D'ARMES #300 MONTRÉAL H2V 2W8														
1001	40006500	LOT ST PATRICK							801B							
2002		10	3418	2	4703	21550	20,62200									
2002					14900	20975										
2004		10	3409	37-3	14900	5000	9,24300									
2004					IRR	7180										
2999							29,86500									
		MICROFICHE		45 J-01												
													PAGE	12		

CERT.	EFF.	16
27/2/87	7/11/86	Je

Annulé et porté
sur 7000 6550
et 6750.

CERT.	EFF.	12
27/2/87	7/11/87	Je

Annulé et porté
sur 7000 6550 et
6750.

CODE	COMPTÉ	EMPLACEMENT - NOM, PROFESSION, RÉSIDENCE						CATEGORIE BÂTIMENT	SCOLAIRE		VALEUR EN DOLLARS			MUNICIPAL *	REMARQUES
		DIV. CAD.	CADASTRE	SUBDIVISION	FRONT	PROFONDEUR	SUPERFICIE		TERR. P.C.	TERRAIN	BÂTISSE	TOTAL			
3001	40006500							6B	2B1	37300		37300	EO6	204-3	
4201	A-180144	LA VILLE DE MONTRÉAL - SERVICE DE LA GESTION IMMOBILIERE						9F	1						
4601	7-11-86	507 PLACE D'ARMES #300 MONTRÉAL H2Y 2W8													
	40006550	ANNULÉ													
1001	40006600	LOT ARR ST PATRICK						NO11							
2002	A-180144	10 3495	1		5600	3000						5,01500			
2002	7-11-86				18500	13350									
2004		10 3506	2		IRR	1983						25000			
2004					2533	000									
2006		10 3507	2		IRR	5333						1,54700			
2006					9233	1983									
2999												6,01200			
3001								6B	2B1	8500		8500	EO6	204-3	
4201		LA VILLE DE MONTRÉAL - SERVICE DE LA GESTION IMMOBILIERE						9F	1						
4601		507 PLACE D'ARMES #300 MONTRÉAL H2Y 2W8													
1001	40006650	LOT ARR ST PATRICK						NO11							
2002		10 3409	P37		6000	5365						3,39000			
2002						5935									
3001								6B	2B1	4300		4300	EO6	204-3	
4201		LA VILLE DE MONTRÉAL - SERVICE DE LA GESTION IMMOBILIERE						9F	1						
4601		507 PLACE D'ARMES #300 MONTRÉAL H2Y 2W8													
1001	40006700	LOT ST PATRICK						NO11							
2002	A-180144	10 3418	1												
2004	7-11-86	10 P4691													
2006		10 3419													
2008		10 3409	37-1												
2999												48,18900			
3001								6B	2B1	60600		60600	EO6	204-3	
4201		LA VILLE DE MONTRÉAL - SERVICE DE LA GESTION IMMOBILIERE						9F	1						
4601		507 PLACE D'ARMES #300 MONTRÉAL H2Y 2W8													
7001		GILMORE AV.													
1001	40006800	LOT ST PATRICK						NO11							
2002		10 3409	Z-2		IRR	IRR						28000			
2004		10 3420			5370	19220						13,02200			
2004					2300	18810									
2006		10 3409	37-2		9000	5365						5,06500			
2006					9600	5550									
		MICROFICHE 45 K-01													

CODE	COMPTE	EMPLACEMENT - NOM, PROFESSION, RÉSIDENCE					CATEGORIE BÂTIMENT	SCOLAIRE			VALEUR EN DOLLARS			MUNICIPAL	REMARQUES	
		DIV. CAD.	CADASTRE	SUBDIVISION	FRONT	PROFONDEUR		SUPERFICIE	TERR.	TERR.	TERR.	BÂTISSE	TOTAL			
1001	40006550	Lot St-Patrick														
2002		10	P4691		IRR	IRR					6,588.00					
2004		10	P4691		IRR	73.72					11,243.00					
2004					157.05	72.50										
2006		10	P4691		IRR	0.00					180.00					
2006					37.21	0.83										
2008		10	P3417		IRR	IRR					23,541.00					
2008					IRR	175.95										
2010		10	3418	P2	IRR	215.58					20,533.00					
2010					149.00	IRR										
2012		10	3418	1	0.33	208.75					69.00					
2012						217.26										
2014		10	3409	37-3	149.00	50.00					9,243.00					
2014					IRR	71.26										
2016		10	3495	P1	IRR	13.48					2,998.00					
2016					IRR	0.00										
2018		10	P3419		IRR	217.26					35,457.00					
2018					156.95	IRR										
2020		10	3409	37-P1	157.28	71.26					10,613.00					
2020					IRR	64.76										
2999											120,365.00					
3001									7B	2B1	135500		135500	T	VV	
4201		Draco Inc.														
4601		3958 Bélanger H1X 1B7														
6620		Propriété sujette à surtaxe sur terrain vague desservi														
1001	40006750	Lot St-Patrick														
2002		10	P4691		IRR	IRR					72,654.00					
2004		10	P3417		IRR	68.80					13,144.00					
2004					156.58	IRR										
2006		10	3418	P2	IRR	IRR					39.00					
2008		10	3495	P1	IRR	IRR					2,017.00					
2010		10	P3419		IRR	IRR					893.00					
2012		10	3409	37-P1	IRR	IRR					807.00					
2014		10	P3416		144.61	104.76					10,791.00					
2014					135.60	57.12										
2016		10	3506	2	IRR	19.83					250.00					
2016					25.33	0.00										
2018		10	3507	2	IRR	53.33					1,547.00					
2018					42.33	19.83										
2999											102,192.00					
3001									6B	2B1	114900		114900	R06	204-3	
4201		Ville de Montréal - Service de la Gestion Immobilière														
4601		507 Place d'Armes app 300 H2Y 2W8														

CERT.	EFF.	1/2
27/2/87	7/6/88	Ge

Provient de
40006485
6500
6600
6700

CERT.	EFF.	1/2
27/2/80	7/11/86	Ge

Provient de
40006485
6500
6600
6700

CODE	COMPTE	EMPLACEMENT - NOM, PROFESSION, RESIDENCE					CATEGORIE BÂTIMENT	SCOLAIRE		VALEUR EN DOLLARS			MUNICIPAL *	REMARQUES
		D/V CAD	CADASTRE	SUBDIVISION	FRONT	PROFONDEUR		SUPERFICIE	TERR. P. C.	TERRAIN	BÂTISSE	TOTAL		
2038 2010 2999	40006800	10 3409	2-1	IRR	IRR	29700								
		10 3409	38	IRR	IRR	3,54400								
						22,20800								
3001							6B	2B1	27800			27800	ED6	204-3
4201 4601		LA VILLE DE MONTRÉAL - SERVICE DE LA GESTION IMMOBILIÈRE 507 PLACE D'ARMES #300 MONTRÉAL H2Y 2W8												
1001	40006900	5010 ST PATRICK												
2002		10 3421		IRR	IRR	12,65400								
3001							4J	2 2B1	15900	87100	103000	T C	1	
4204 4604		MAHON HARDWARE MFG CO LTD 5010 ST PATRICK H4E 1A5					CA							
1001	40007050	5000 ST PATRICK												
2002 2004 2006 2008 2999		10 P3422												
		10 3409	P39											
		10 3409	P2-3											
		10 3409				18,84000								
3001							4C	2 2B1	23500	51500	75000	T C	1	
4204 4604		MAHON HARDWARE MFG CO LTD 5010 ST PATRICK H4E 1A5					CA							
1001	40007150	4200 ST PATRICK												
2002		10 3409	40-1-2	16678	16741	29,65600								
2002				19470	IRR									
2004		10 3409	40-1-1	2095	4525	1,34000								
2004				3115	4530									
2006		10 3409	39-1	19470	5772	11,88500								
2006				IRR	5492									
2008		10 3409	2-3-1	14550	460	38400								
2008				10735										
2010		10 3409	47-1	4055	4530	1,78500								
2010				3835	4825									
2012		10 3409	47-2	12050	IRR	26,20200								
2012				IRR	12654									
2999						71,27200								
3001							4C	1 2B1	89800	182200	272080	T C	1	
4202 4602		M NORMAND LAROCQUE 5855 BL MARIE VICTORIN BROSSARD J4W 1A5					IF	2						
		MICROFICHE		45 L-01										
												PAGE	14	

CODE	COMPTE	EMPLACEMENT - NOM, PROFESSION, RÉSIDENCE						CATEGORIE BÂTIMENT	SCOLAIRE		VALEUR EN DOLLARS			MUNICIPAL	REMARQUES	
		DIV. CAD.	CADASTRE	SUBDIVISION	FRONT	PROFONDEUR	SUPERFICIE		TERR.	P. C.	TERRAIN	BÂTISSE	TOTAL			
1001	40007400	4000 ST PATRICK						4011								
2002		10 P3409			16033	47733					86,93000					
2002					IRR	61800										
2004		10 3409	P41		IRR	61800					207,55100					
2004					34000	IRR										
2006		10 3409	P42		IRR	IRR					2,88300					
2008		10 3409	P34		6095	2950					1,10000					
2008					6580	680										
2999											298,46400					
3001								48	2	281	322300	1154200	1476500	T C 1		
4201		LES INDUSTRIES 4000 ST PATRICK INC						CA								
4601		4000 ST PATRICK H9E 1A4														
7801		PONT														
7002		DEBUT DE PITT														
1001	40007600	4805 DUNN AV						8011								
2002		10 3409	P44		IRR	IRR					4,944.00					
2008		10 3409	45		14033	33000					5,07400					
2008					13700	29800					95,290.00					
2010		10 3409	P43		IRR	IRR					189,51500					
2010					45000	401.00					149,46700					
2999											173,290.00					
3001								5C	2	281	180500	351700	532200	T C 1		
4211		CRANE CANADA LIMITED/CRANE CANADA LIMITEE						C								
4611		4805 AVENUE DUNN H9E 1B9														
5701		ATT: CRANE CANADA INC/DIVISION DE GROS														
5702		4805 DUNN AV MONTREAL H9E 1B9														
6101		OCCUPATION DU DOMAINE PUBLIC														
						VALEUR	784									
1001	40007620	3828 ST PATRICK						1011								
2002		10 3429	48		IRR	IRR					171,86100					
3001		<i>suite des cadastres</i>						5C	2	281	204300	1687500	1911800	T C 1		
4203		TRI STEEL INC						CA								
4603		1565 CABOT H4E 1C8														
		<i>voir au verso</i>														
1001	40007630	3820-26 ST PATRICK						8011								
2002		10 3409	P34		IRR	IRR					5,01800					
2004		10 3409	P35		IRR	IRR					45,15400					
2606		10 3409	P44		IRR	IRR					1,72200					
2999											51,89400					
		MICROFICHE 45 M-01														

CERT. EFF. 403

27/10/86 13/5/86 je

Pte portée sur
40067620

CERT. EFF. 47

20/10/86 11/11/86 VB

CERT. EFF. 403

27/10/86 13/5/86 je

Pte provient de
40007600

4000.7620

Objets des Cadastres

2004	10	3409	P44	15.98	46.70	596.00			
2004				20.10	35.60		148		
2006	10	3409	P44	112.70	0.00	304.00	148		
2006				168.30	6.66				
2008	10	3409	P43	215.00	42.40	5,217.00			
2008				215.50	9.50				
1999						177,978.00			

OBJETS DES CADASTRES

OBJETS DES CADASTRES

OBJETS DES CADASTRES

OBJETS DES CADASTRES

OBJETS DES CADASTRES

OBJETS DES CADASTRES

OBJETS DES CADASTRES

OBJETS DES CADASTRES

OBJETS DES CADASTRES

OBJETS DES CADASTRES

OBJETS DES CADASTRES

OBJETS DES CADASTRES

OBJETS DES CADASTRES

OBJETS DES CADASTRES

OBJETS DES CADASTRES

OBJETS DES CADASTRES

OBJETS DES CADASTRES

OBJETS DES CADASTRES

OBJETS DES CADASTRES

OBJETS DES CADASTRES

OBJETS DES CADASTRES

OBJETS DES CADASTRES

OBJETS DES CADASTRES

OBJETS DES CADASTRES

1000

ANNEE DE EQUIPEMENT

CODE	COMPTE	EMPLACEMENT - NOM, PROFESSION, RÉSIDENCE						C	L	M	P	C	C	C	VALEUR EN DOLLARS			MUNICIPAL	REMARQUES		
		DIV. CAD.	CADASTRE	SUBDIVISION	FRONT	PROFONDEUR	SUPERFICIE								TERRAIN	BÂTISSE	TOTAL				
3001	40007630																				
4201		CIE DE RECYCLAGE DE PAPIER DE MONTREAL INC																			
4601		3620 ST PATRICK H4E 1A9																			
1001	40007642	2228 PITT																			
2002		10 3409	P35		IRR	IRR															
2004		10 3409	P44		IRR	IRR															
2999																					
3001		M IONNIS JOHN ARGIRIS																			
4203		2228 PITT H4E 4H1																			
4603		MR CHRISTOS ARGIRIS																			
4204		3603 BL NOTRE DAME CHOMEDEV LAVAL H7W 1R0																			
4604		MR CONSTANTIN TSOUGARAKIS																			
4205		7285 AV WISEMAN 09 H3M 2N5																			
4605																					
1001	40007644	2228A PITT																			
2002		10 3409	P35		IRR	IRR															
2004		10 3409	P44		IRR	IRR															
2999																					
3001		M HENRI LALONDE																			
4201		2522 JOLICOEUR H4E 1Y3																			
4601																					
1001	40007645	3810 ST PATRICK																			
2001		10 3409	P35		IRR	IRR															
3001		LES INDUSTRIES CHEMUR LTEE																			
4201		0161 WANKLYN V LASALLE H8R 1Z1																			
4601																					
1001	40007660	2232 PITT																			
2002		10 3409	P35		33374	25830															
2002					IRR	IRR															
3001		88654 CANADA LTD																			
4201		2236 PITT H4E 4H1																			
4601																					

ROLE D'ÉVALUATION DES IMMEUBLES POUR L'EXERCICE FINANCIER 1986

SERVICE D'ÉVALUATION

CODE	COMPTE	EMPLACEMENT - NOM, PROFESSION, RESIDENCE						CATEGORIE BÂTIMENT	SCOLAIRE		VALEUR EN DOLLARS			MUNICIPAL	REMARQUES
		DIV. CAD.	CADASTRE	SUBDIVISION	FRONT	PROFONDEUR	SUPERFICIE		TERR.	P. C.	TERRAIN	BÂTISSE	TOTAL		
1001	40007670	1401	2246 PITT					4011							
2002		10 3409	35-1	29589	15790	53,60800									
2002				42052	10666										
3001								7C			67500		67500		
4201								5C	2 2B1		57500	28500	97000		
4601			RECYCLAGE ORFORD INC												
4601			416 ST LUC MAGOG J1X 2X1												
6620			<i>Propriété sujette à surtaxe sur terrain vague desservi.</i>												
1001	40007675		2250 PITT					4011							
1002			3800 ST PATRICK												
2002		10 3409	P35	28246	IRR	57,77200									
2002				IRR	15525										
3001								5C	1 2B1	72000	267200	340000		T C 1	
4201			MR PYRALLIS NANJI, EXECUTIVE												
4601			2236 PITT H4E 4H1												
1001	40007800		3770 ST PATRICK					4011							
1002			2233 PITT												
2002		10 3409	P46	IRR	IRR	60,50000									
2004		10 3410	P6	IRR	IRR	20,09000									
2999						80,59000									
3001								5B	2 2B1	106800	189200	290000		T C 1	
4201			PERFORMANCE OVERWORKS CORP LTD												
4601			3770 ST PATRICK H4E 1A2												
6101			OCCUPATION DU DOMAINE PUBLIC			VALEUR	50								
	40007825		<i>voir page 17A</i>												
1001	40007850		3678-30					4011							
2002			3702-3623 ST PATRICK												
2002		10 3409	P46	IRR	IRR	0,70000									
2004		10 3410	P6	IRR	IRR	242,26000									
2006		10 3410	7	14600	31980	33,21500									
2994				23250	13785										
2999						-298,26000									
3001								4C	2 2B1	37.400	136.800	174,200		T C 1	
4201			COLECO CANADA LIMITED												
4601			4006 ST AMBROISE H4C 2C8												
1001	40009000		3590-52 ST PATRICK					4011							
2002		10 3410	8	32970	34270	162,30000									
2002				50220	IRR										
			MICROFICHE	45 0-01											

CERT.	EFF.
22/86	11/86 370

CERT.	EFF.
18/86	9/86 376

1/2 (296.88) LOT 30

1/2 (296.88) LOT 30

1/2 (296.88) LOT 30

1/2 (296.88) LOT 30

1/2 (296.88) LOT 30

1/2 (296.88) LOT 30

RÔLE D'ÉVALUATION DES IMMEUBLES POUR L'EXERCICE FINANCIER

SERVICE D'ÉVALUATION

CODE	COMPTE	EMPLACEMENT - NOM, PROFESSION, RESIDENCE						CATEGORIE D'IMMEUBLE	SCOLAIRE		VALEUR EN DOLLARS			MUNICIPAL	REMARQUES
		D.V. CAD	CADASTRE	SUBDIVISION	FRONT	PROFONDEUR	SUPERFICIE		TERR.	BATISSE	TERRAIN	BATISSE	TOTAL		
1001	40007825	3700-3680 St-Patrick													
2002		10	3409	P46	8540	11880	8,60400								
2002					6490	11700									
2004		10	3409	P46	1501	628	4500								
2004					1420	000									
2006		10	3410	P6	IRR	IRR	248,28600								
2006					45800	IRR									
2999							256,93500								
3001															
4201		Mr. Mark Kaufman 50%						1A	2						
4601		10 Cr. Fairfield, Mtl-Ouest						H4X	1R4						
4202		Mr. Howard Kaufman 40%						1A	2						
4602		5603 Wentworth, Côte St-Luc						H4W	2R8						

② Bde R M-88-9A
0498 V 294-88
1-1-88 au 31-03-88

CERT.	EFF.	396
1848	1-1-88	5

② 289400 1711 100 2000500

~~231 209,100 2062,788 2351,888~~

T C Prov. 40007850

CODE	COMPTE	EMPLACEMENT - NOM, PROFESSION, RESIDENCE						CATEGORIE BÂTIMENT	SCOLAIRE		VALEUR EN DOLLARS			MUNICIPAL	REMARQUES	
		DIV. CAD.	CADASTRE	SUBDIVISION	FRONT	PROFONDEUR	SUPERFICIE		TERR.	TERR.	TERRAIN	BATISSE	TOTAL			
3001	40008000							40	1	2B1	155200	504800	640000	T C 1		
4204		SUCCESSION ALBERT GAUTHIER, MARCHAND						OF5								
5701		ATT M LOUIS A GAUTHIER														
5702		5790 CENTRALE V LASALLE H8P 2N7														
1001	40008100	3550 ST PATRICK														
2002		10 P3910						50,68300	D							
3001																
4204		SUN OIL COMPANY LTD						CA	2							
4604		750 BL LAURENTIEN V ST LAURENT H9N 2M4														
5701		ATT F R LIPYOTT														
5702		56 BELLESLEY ST W TORONTO ONT M5S 2S4														
6101		OCCUPATION DU DOMAINE PUBLIC						VALEUR	94							
1001	40008110	3540 ST PATRICK														
2001		10 3410 P5						21000								
2001								IRR								
3001																
4201		ZIP INC						CA	1							
4601		3540 ST PATRICK H4E 1A2														
1001	40008200	3520 ST PATRICK														
2004		10 3410 P5						13000								
2004								IRR								
3001																
4201		MR ABRAHAM MAYMAN, MEDECIN						IA	1							
4601		5845 CH DE LA COTE DES NEIGES H3S 1Z4														
6400		CORRESPONDANCE ANGLAISE														
1001	40008250	3500 ST PATRICK														
2002		10 3410 5						16600								
2002								30600								
2004		10 3410 S-2						2000								
2006		10 3410 S-1						7000								
2006								16600								
2008		10 3410 4						5000								
2008								000								
		MICROFICHE 45 P-01														

CODE	COMPTÉ	EMPLACEMENT - NOM, PROFESSION, RESIDENCE						CATEGORIE BÂTIMENT	SCOLAIRE			VALEUR EN DOLLARS			REMARQUES
		DIV. CAD.	CADASTRE	SUBDIVISION	FRONT	PROFONDEUR	SUPERFICIE		TERR.	F. C.	TERRAIN	BÂTISSE	TOTAL		
2009 2999	40002250	10 3910	5-3		IRR	IRR	3,70000 77,32800								
3001								50	2 281	69600	1690400	1760000	T C 1		
4201 4601		MARTIN G STEWART INC 3500 ST PATRICK W4E 1A2						CA	1						
1001	40000300	LOT ST PATRICK													
2002 2002		10 23410			5000	45565 45616	22,79425								
3001								68	281	28500		28500	204-3		
4201 4601		LA VILLE DE MONTRÉAL - SERVICE DE LA GESTION IMMOBILIERE 507 PLACE D'ARMES #300 MONTRÉAL H2V 2W8						ST							
1001	40000400	3900-3300A ST-PATRICK													
2002		10 3410	2		68635	IRR	311,25900								
3001								50	2 281	350100	1516900	1867000	T C 1		
4204 5701 5702		PETROLES ESSO CANADA <i>PETROLES ESSO CANADA 0036 FIZZ#5532 241/126</i> ATT: MADAME SYLVIE LAGACE 1981 AV MC GILL COLLEGE MTL H3A 3B2						CA	1						
6101		OCCUPATION DU DOMAINE PUBLIC						VALEUR	394						
7001		VOIES DU C. N. R.													
1001	40006500	Lot 5124 ST PATRICK													
2002		10 2515	4		5000	6000	2,75000								
2002						5000									
2004		10 2513	25		5000	7000	3,50000								
2006		10 2515	5		5000	5000	2,50000								
2008		10 2513	26		5000	7000	3,62500								
2009						7500									
2010		10 2515	6		5000	5000	2,37500								
2010						4500									
2012		10 2515	7		5000	4500	2,25000								
2014		10 2515	P9		33,17 2810	41200 46292	62,29000								
2014					54,3 5000	IRR	73,276,00								
2014		10 2515			15500	8450	8,84500								
2014					11500										
2018		10 2516			11500	8000	4,60000								
2019						000									
2020		10 2513	P21		3,47 1600	1900 6,89	15000								
2020					2400 200	4,29	10,00								
2022		10 2515	h1		158 2000	15200 312,60	5,020,00								
2022					46,19 1900	IRR	4940,00								

CODE	COMPTE	EMPLACEMENT - NOM, PROFESSION, RÉSIDENCE						CATEGORIE BÂTIMENT	VALEUR EN DOLLARS			MUNICIPAL	REMARQUES		
		NO. CAD.	CADASTRE	SUBDIVISION	FRONT	PROFONDEUR	SUPERFICIE		TERR.	BÂTISSE	TOTAL				
2024	40002500	10	2513	P22	5800	1100	635000								
2024	A-167851				5800	1100	635000								
2026	3-6-86	10	2515	2	IRR	IRR	2,20000								
2026					750	7000									
2028		10	2513	P23	5800	49.11	2,75000								
2028					5800	60.14	2746.00								
2030		10	2515	3	5000	7000	3,25000								
2030						6000									
2032		10	2513	24	5000	6000	3,25000								
2032						7500									
2999							130,700.00								
3001							108,144.00								
4201		LA VILLE DE MONTREAL - SERVICE DE LA GESTION IMMOBILIERE													
4601		507 PLACE D'ARMES #300 MONTREAL H2Y 2W8													
1001	40008900	Lot 3252-80 ST PATRICK													
2002		10	2513	P32											
2004		10	2513	33											
2006		10	2513	34											
2008		10	2513	35											
2010		10	2513	36											
2012		10	2513	P37											
2014		10	2513	38											
2016		10	2513	39											
2018		10	2513	40											
2020		10	2513	41											
2022		10	2513	P42											
2024		10	2513	P43											
2026		10	2513	P44											
2028		10	2513	P45											
2030		10	2513	P46											
2032		10	2513	P47											
2033		10	2513	28	5000	7500	4,87500								
2033					IRR	12000									
2034		10	2515	8	IRR	4500	1,12500								
2034					5000	000									
2035		10	2513	27	5000	7500	3,75000								
2035					IRR										
2036		10	2513	P30											
2037		10	2513	P31											
2038		10	2513	P32											
2039		10	2513	P37											
2999							95,87800								
3001															
4201		LOGISQUE INC													
4601		6250 JEAN MILOT LASALLE H8R 1X9													
4601		Propriété sujette à hypothèque par tirage payés deservis													
7001		ATREATER AVE													
7002		DEBUT DE BROCK													
7003		GLADSTONE													
	40008910	voir page 209													
		MICROFICHE 45 C-02													

VERSO

ANNULÉ

VERSO

CERT.	EFF.	21
30/10/87	31/10/86	7

CERT.	EFF.	21
30/10/87	31/10/86	7

CERT.	EFF.	21
30/10/87	31/10/86	7

CERT.	EFF.	21
30/10/87	31/10/86	7

CERT.	EFF.	21
30/10/87	31/10/86	7

CERT.	EFF.	21
30/10/87	31/10/86	7

CERT.	EFF.	253
11/6/86	25/2/86	

CERT.	EFF.	253
4/10/87	1/1/86	

40007900

REGISTRATION # C-15 CFMI

4001 Habitation Thierry Point Inc
4001 710 St-Pierre HAY 2H2

DEPT.	OFF.	370
301-14	3-1235	

40009500

CFMI

4001 99330 CANADA INC
4001 9310 St-LAURENT #1029 H2W 1N4

CERT.	EMP.	21
301-14	3-1235	4

NO.	DATE	AMOUNT	REMARKS
1	12 1982	250	
2	10 1983	251	
3	10 1983	252	
4	10 1983	253	
5	10 1983	254	
6	10 1983	255	
7	10 1983	256	
8	10 1983	257	
9	10 1983	258	
10	10 1983	259	
11	10 1983	260	
12	10 1983	261	
13	10 1983	262	
14	10 1983	263	
15	10 1983	264	
16	10 1983	265	
17	10 1983	266	
18	10 1983	267	
19	10 1983	268	
20	10 1983	269	
21	10 1983	270	

4001 99330 CANADA INC
4001 9310 St-LAURENT #1029 H2W 1N4

4001 99330 CANADA INC
4001 9310 St-LAURENT #1029 H2W 1N4

4001 99330 CANADA INC
4001 9310 St-LAURENT #1029 H2W 1N4

4001 99330 CANADA INC
4001 9310 St-LAURENT #1029 H2W 1N4

4001 99330 CANADA INC
4001 9310 St-LAURENT #1029 H2W 1N4

4001 99330 CANADA INC
4001 9310 St-LAURENT #1029 H2W 1N4

RÔLE D'ÉVALUATION DES IMMEUBLES POUR L'EXERCICE FINANCIER

SERVICE D'ÉVALUATION

CODE	COMTE	EMPLACEMENT - NOM, PROFESSION, RÉSIDENCE						CATEGORIE BÂTIMENT	SCOLAIRE		VALEUR EN DOLLARS			MUNICIPAL	REMARQUES
		DIV. CAD	CADASTRE	SUBDIVISION	FRONT	PROFONDEUR	SUPERFICIE		CLASSE	TERR. P. C.	TERRAIN	BÂTISSE	TOTAL		
1001	40008910	Lot St-Patrick													
2002		10	2513	F32											
2004		10	2513	33											
2006		10	2513	F34			3441,00								
2008		10	2513	35											
2010		10	2513	36											
2012		10	2513	F37											
2014		10	2513	28	5000	7500	4,87500								
2014					IRR	12000									
2016		10	2513	8	IRR	4500	1,12500								
2016					5000	000									
2018		10	2513	27	5000	7500	3,75000								
2018					IRR										
2020		10	2513	F30											
2022		10	2513	F31											
2024		10	2513	F32											
2026		10	2513	F37			45 293,00								
2999							62,14500								
3001									7A	2E1	440,200	440,200	T VV		
4201											326,100	326,100		Prov. 40008900	
4601		Habitations Thierry Primot Inc. 410 St-Pierre H2Y 2M2						CF	1						
6620		Propriété sujette à la surtaxe sur terrain vague desservi													

CERT.	EFF.	459
21-11-80	11-13-80	

PARTE 40008920
+ DORT. PUBLIC

CERT.	EFF.	383
11-6-80	25-2-80	

CODE	COMPTE	EMPLACEMENT - NOM, PROFESSION, RÉSIDENCE						CATEGORIE D'IMMEUBLE	SCOLAIRE	VALEUR EN DOLLARS			MUNICIPAL	REMARQUES							
		DIV. CAD.	CADASTRE	SUBDIVISION	FRONT	PROFONDEUR	SUPERFICIE			TERR.	BATISSE	TOTAL									
1001	40008920														<table border="1"> <tr> <td>CERT.</td> <td>EFF.</td> <td>12</td> </tr> <tr> <td>14-12-87</td> <td>1-11-86</td> <td>x3</td> </tr> </table>	CERT.	EFF.	12	14-12-87	1-11-86	x3
CERT.	EFF.	12																			
14-12-87	1-11-86	x3																			
2002	A193787	10	5333		161.71	IRR.	17210.00								<table border="1"> <tr> <td>CERT.</td> <td>EFF.</td> <td>209</td> </tr> <tr> <td>2-11-87</td> <td>14-8-87</td> <td></td> </tr> </table>	CERT.	EFF.	209	2-11-87	14-8-87	
CERT.	EFF.	209																			
2-11-87	14-8-87																				
3001	(103-A04)							3A							<p>ANNULÉ</p> <p>Habitations Thierry Primot Inc. 410 St-Pierre H2Y 2M2</p> <p>propriété sujette à surtaxe sur terrain vague desservi</p> <p>40008974 @ 8976 voir page 20-C-R-E-F et G.</p>						
4301	A193788							7A	123900	619200	743100			<table border="1"> <tr> <td>CERT.</td> <td>EFF.</td> <td>209</td> </tr> <tr> <td>2-11-87</td> <td>14-8-87</td> <td></td> </tr> </table>		CERT.	EFF.	209	2-11-87	14-8-87	
CERT.	EFF.	209																			
2-11-87	14-8-87																				
4601	A193789								123900		123900			<table border="1"> <tr> <td>CERT.</td> <td>EFF.</td> <td>16</td> </tr> <tr> <td>2-11-87</td> <td>14-8-87</td> <td></td> </tr> </table>		CERT.	EFF.	16	2-11-87	14-8-87	
CERT.	EFF.	16																			
2-11-87	14-8-87																				
6622	(104)													<table border="1"> <tr> <td>CERT.</td> <td>EFF.</td> <td>16</td> </tr> <tr> <td>2-11-87</td> <td>14-8-87</td> <td></td> </tr> </table>		CERT.	EFF.	16	2-11-87	14-8-87	
CERT.	EFF.	16																			
2-11-87	14-8-87																				
	A193789													Annulé et porté sur 40008924 @ 8976.							
	(203)																				
	A193790																				
	22-12-86																				
	(204)																				
	A193791																				
	22-12-86																				
	(301A03)																				
	A193792																				
	22-12-86																				
	(304A05)																				
	A193793																				
	22-12-86																				
	(303A02)																				
	A193794																				
	22-12-86																				
	(302)																				

CODE	COMPTE	EMPLACEMENT - NOM, PROFESSION, RÉSIDENCE				CATEGORIE BÂTIMENT	SCOLAIRE		VALEUR EN DOLLARS			MUNICIPAL	REMARQUES
		DIV. CAD.	CADASTRE	SUBDIVISION	FRONT		PROFONDEUR	SUPERFICIE	TERR.	BÂTISSE	TOTAL		
1001	40008924	2950		Lot St-Patrick #1									
2002		10 5333		101									
2004		10 5333		P1									
2006		10 5333		P2									
2990										1,292.47			
3001						3C							
4201				Les Habitations de la Pointe Thierry Primot Inc.									
4601				410 St-Pierre HBY 2M2									
6620				Propriété sujette à surtaxe sur terrain vague desservi									
6701				Fraction de copropriété: 0.0751 (101)									
1001	40008928	2950		Lot St-Patrick #2									
2002		10 5333		102									
2004		10 5333		P1									
2006		10 5333		P2									
2990										1,120.37			
3001						3C							
4201				Les Habitations de la Pointe Thierry Primot Inc.									
4601				410 St-Pierre HBY 2M2									
6620				Propriété sujette à surtaxe sur terrain vague desservi									
6701				Fraction de copropriété: 0.0651 (102)									
1001	40008932	2900		Lot St-Patrick #3									
2002		10 5333		103									
2004		10 5333		A04									
2006		10 5333		P1									
2008		10 5333		P2									
2990										1,345.82			
3001						3C							
4201				Les Habitations de la Pointe Thierry Primot Inc.									
4601				410 St-Pierre HBY 2M2									
6620				Propriété sujette à surtaxe sur terrain vague desservi									
6701				Fraction de copropriété: 0.0651 (103)									
6702				" " " : 0.0131 (A04)									

VERSO

CERT.	11
7/28/87	18/12/86
CERT.	16
25/3/87	13/12/86
Provient de	
40008920	

CERT.	11
7/28/87	18/12/86
CERT.	16
25/3/87	13/12/86
Provient de	
40008920	

CERT.	11
7/28/87	18/12/86
CERT.	16
25/3/87	13/12/86
Provient de	
40008920	

40008932

400089

1EJ1

4001 M. Sylvain Beauharnois
4001 2900 ST. PATRICK #2 H3K 1Z9

CERT.	EFF.	43
22/10/2012	22/10/2012	8

AE320

CODE	COMPTÉ	EMPLACEMENT - NOM, PROFESSION, RÉSIDENCE					CATEGORIE BÂTIMENT	SCOLAIRE	VALEUR EN DOLLARS			MUNICIPAL	REMARQUES	
		DIV. CAD.	CADASTRE	SUBDIVISION	FRONT	PROFONDEUR			SURFACE	TERR. P. C.	TERRAIN			BÂTISSÉ
1001	40008936	2450												
2002		10 5333		104										
2004		10 5333		P1										
2006		10 5333		P2										
2990														
3001														
4201														
4601														
6620														
6701														
1001	40008940	2450												
2002		10 5333		201										
2004		10 5333		A06										
2006		10 5333		P1										
2008		10 5333		P2										
2990														
3001														
4201														
4601														
6620														
6701														
6702														
1001	40008944	2450												
2002		10 5333		202										
2004		10 5333		P1										
2006		10 5333		P2										
2990														
3001														
4201														
4601														
6620														
6701														

40008936

IFI

4201 M. Philippe Côté
4601 2900 St. Patrick #1 H3K9Z7

CERT.	EFF.	43
22/10/87	22/12/88	

NEB20

40008944

IFI

4201 Stephen Godfrey
4601 2950 St. Patrick #13 H3K9Z7

4202 Crystal Weight
4602 2950 St. Patrick #3 H3K9Z7

IFI

CERT.	EFF.	43
22/10/87	22/12/88	

NEB20

CODE	COMpte	EMPLACEMENT - NOM, PROFESSION, RESIDENCE					CATEGORIE BÂTIMENT	SCOLAIRE		VALEUR EN DOLLARS			MUNICIPAL	REMARQUES
		DIV. CAD.	CADASTRE	SUBDIVISION	FRONT	PROFONDEUR		SUPERFICIE	TERR. P. C.	TERRAIN	BÂTISSE	TOTAL		
1001	40008948	2900		Lot St-Patrick #4										
2002		10 5333		203										
2004		10 5333		P1										
2006		10 5333		P2										
2990						1,120.37								
3001				VERSO			3C							
4201				Les Habitations de la Pointe Thierry Primot Inc.			7A							
4601				410 St-Pierre HSY 2M2										
6620				Propriété sujette à surtaxe sur terrain vague desservi										
6701				Fraction de copropriété: 0.0651 (203)										
1001	40008952	2900		Lot St-Patrick #3										
2002		10 5333		204										
2004		10 5333		P1										
2006		10 5333		P2										
2990						1,292.47								
3001				VERSO			3C							
4201				Les Habitations de la Pointe Thierry Primot Inc.			7A							
4601				410 St-Pierre HSY 2M2										
6620				Propriété sujette à surtaxe sur terrain vague desservi										
6701				Fraction de copropriété: 0.0751 (204)										
1001	40008956	2950		Lot St-Patrick #5										
2002		10 5333		301										
2004		10 5333		A03										
2006		10 5333		P1										
2008		10 5333		P2										
2990						1,843.20								
3001				VERSO			3C							
4201				Les Habitations de la Pointe Thierry Primot Inc.			7A							
4601				410 St-Pierre HSY 2M2										
6620				Propriété sujette à surtaxe sur terrain vague desservi										
6701				Fraction de copropriété: 0.0965 (301)										
6702				" " " " : 0.0106 (A03)										

CERT.	EFF.	11
7/12/87	18/12/86	VB
CERT.	EFF.	16
25/3/87	14/12/86	je

Provient de
40008920

CERT.	EFF.	11
7/12/87	18/12/86	VB
CERT.	EFF.	16
25/3/87	14/12/86	je

Provient de
40008920

CERT.	EFF.	11
7/12/87	18/12/86	VB
CERT.	EFF.	16
25/3/87	14/12/86	je

Provient de
40008920

40008948

2FE1

4201 Mme Lisa Gagné
4601 2900 St. Patrick #4 H3K 9Z7

CERT.	EFF.	43
22/10/87	22/12/86	6

AEB20

AEB20

AEB20

40008952

1FE1

4201 M. Alain Chevalier
4601 2900 St. Patrick #3 H3K 9Z7

CERT.	EFF.	43
22/10/87	22/12/86	6

40008956

1FE2

4201 M. Roger Mennin
4601 518 Casgrain
ST-Lambert #4R1G7

CERT.	EFF.	43
22/10/87	22/12/86	6

RÔLE D'ÉVALUATION DES IMMEUBLES POUR L'EXERCICE FINANCIER 1986

SERVICE D'ÉVALUATION

CODE	COMPTE	EMPLACEMENT - NOM, PROFESSION, RÉSIDENCE					CATEGORIE BÂTIMENT	SCOLAIRE	VALEUR EN DOLLARS			MUNICIPAL	REMARQUES		
		DIV. CAD.	CADASTRE	SUBDIVISION	FRONT	PROFONDEUR			SUPERFICIE	TERR. P. C.	TERRAIN			BÂTIMENT	TOTAL
1001	40008960	2950	Lot St-Patrick #6												
2002		10 5333		302											
2004		10 5333		P1											
2006		10 5333		P2											
2990						1,166.84									
3001							3C 3A	2B1	8400 8400	51300	59700	8400		Provient de 40008920	
4201		Les Habitations de la Pointe Thierry Primot Inc. 410 St-Pierre H8Y 2M2													
4601															
5620		Propriété sujette à surtaxe sur terrain vague desservi													
5701		Fraction de copropriété: 0.0678 (302)													
1001	40008964	2900	Lot St-Patrick #6												
2002		10 5333		303											
2004		10 5333		A02											
2006		10 5333		P1											
2008		10 5333		P2											
2990						1,345.83									
3001		VERSO						3C 3A	2B1	9700 9700	48600	58300	9700		Provient de 40008920
4201		Les Habitations de la Pointe Thierry Primot Inc. 410 St-Pierre H8Y 2M2													
4601															
5620		Propriété sujette à surtaxe sur terrain vague desservi													
5701		Fraction de copropriété: 0.0678 (303)													
5702		" " " " " " 0.0104 (A02)													
1001	40008968	2900	Lot St-Patrick #5												
2002		10 5333		304											
2004		10 5333		A05											
2006		10 5333		P1											
2008		10 5333		P2											
2990						2,004.96									
3001		VERSO						3C 3A	2B1	14300 14300	74400	88700	14300		Provient de 40008920
4201		Les Habitations de la Pointe Thierry Primot Inc. 410 St-Pierre H8Y 2M2													
4601															
5620		Propriété sujette à surtaxe sur terrain vague desservi													
5701		Fraction de copropriété: 0.1032 (304)													
5702		" " " " " " 0.0133 (A05)													

CERT.	EFF.	
11/2/87	18/12/86	11
25/1/87	14/12/86	16

CERT.	EFF.	
11/2/87	18/12/86	11
25/1/87	14/12/86	16

CERT.	EFF.	
11/2/87	18/12/86	11
25/1/87	14/12/86	16

40008964

1FJ1

4201 M. Audy Juras
4601 2900 St. Patrick #6 H3K 9Z7

2FJ1

4202 Mme Rosa Lammien
4602 2900 St. Patrick #6 H3K 9Z7

DATE	BY	43
22/10/87	22/12/86	8

40008968

1FJ1

4201 M. Jacques Maassen
4601 3209 Pl. QUAY

DATE	BY	43
22/10/87	22/12/86	8

4000

RÔLE D'ÉVALUATION DES IMMEUBLES POUR L'EXERCICE FINANCIER 1986

MODÈLE D'ÉVALUATION

CODE	COMTE	EMPLACEMENT - NOM, PROFESSION, RÉSIDENCE					CATEGORIE BÂTIMENT	SCOLAIRE	VALEUR EN DOLLARS			MUNICIPAL	REMARQUES
		DIV. CAD.	CADASTRE	SUBDIVISION	FRONT	PROFONDEUR			SUPERFICIE	TERR. P.C.	TERRAIN		
1001	40008972	(2) 2950 Lot St-Patrick # A01											
2002		10	5333	A01									
2004		10	5333	P1									
2006		10	5333	P2									
2990						192.75							
3001							3C						
4201		Les Habitations de la Pointe Thierry Primot Inc.											
4601		410 St-Pierre HBY 2M2											
6520		Propriété sujette à surtaxe sur terrain vague désaffecté											
6701		Fraction de copropriété: 0.0112 (A01)											
1001	40008976	(2) 2950 Lot St-Patrick # A07											
2002		10	5333	A07									
2004		10	5333	P1									
2006		10	5333	P2									
2990						602.35							
3001							3C						
4201		Les Habitations de la Pointe Thierry Primot Inc.											
4601		410 St-Pierre HBY 2M2											
6520		Propriété sujette à surtaxe sur terrain vague désaffecté											
6701		Fraction de copropriété: 0.035 (A07)											

CERT. 712-87 1812-86 H
 EFF. 1/10/86 B.
 25/3/87 1/10/86 L
 R Proviend de
 T 40008920

CERT. 712-87 1812-86 H
 EFF. 1/10/86 B.
 25/3/87 1/10/86 L
 R Proviend de
 T 40008920

CODE	COMPTE	EMPLACEMENT - NOM, PROFESSION, RESIDENCE						CATEGORIE BÂTIMENT	SCOLAIRE		VALEUR EN DOLLARS			MUNICIPAL	REMARQUES	
		DIV CAD	CADASTRE	SUBDIVISION	FRONT	PROFONDEUR	SUPERFICIE		TERR	P. C.	TERRAIN	BÂTISSE	TOTAL			
1001	40009000	LOT BROCK						1011								
2002		10 3409		1	IRR	10100	1,40000									
3001								6B	2B1	1800			1800	E06	204-3	
4201		LA VILLE DE MONTREAL - SERVICE DE LA GESTION IMMOBILIERE						9F								
4401		507 PLACE D'ARMES #300 MONTREAL H2Y 2R8														
6001		FINS PUBLIQUES														
1001	40009100	5081-85 BROCK						1011								
2002		10 3409		P3		7500	8500	6,37500								
3001		VERSO						1B 2C	1	2B1	8000	12100	20100	E06	204-3 1-9-1	
4204		M EDMOND SWEENEY, EMP MUNICIPAL						1F								
4404		5081 BROCK H4E 1B7														
1001	40009250	5065-67 BROCK						1011								
2002		10 3409		P3		1500	8670	1,30000								
2004		10 3409		4		3000	8670	2,60000								
2004						1650	IRR									
2006		10 3409		P5		1670	8670	2,43800								
2006						3000	IRR									
2008		10 3409		P6			6270	93600								
2008						3000										
2999								7,27400								
3001									4B	1	2B1	9200	22800	32000	T C 1	
4201		M VINCENT DONATO						1F								
4601		6299 MILAN BROCCARD - H4Z 2A6 5067 Brock H4E 1B7														
1001	40009350	4955 BROCK						1011								
2002		10 P3409			IRR	34800		27,55400								
2002						31290	9690									
3001									5D	2	2B1	34700	36300	71000	T C 1	
4201		ARTHUR WASTER PAPER INC						CA								
4601		4955 BROCK H4E 1B5														
7001		TUNNEL ST REMI														
1001	40009450	4995 ANGERS						1011								
2002		10 P3489			IRR	10000	10950	12,48500								
2002							14558									
		MICROFICHE 95 D-02														
														PAGE	21	

40009100

PROVINCE DE QUÉBEC 9 FEI

1001 11

1201 Ville de Montréal - Service de la Gestion Immobilière

4601, 507 Pl. d'Orange #300 H2Y 2W8

100

10000

10000

1001

1001

CEST.	EFF.	388
77/76	054/76	

1001

1001

1001

1001

1001

1001

1001

1001

1001

1001

1001

1001

1001

1001

1001

1001

1001

1001

1001

1001

1001

1001

1001

1001

1001

1001

1001

1001

1001

1001

1001

1001

1001

1001

1001

1001

1001

1001

3

1001

1001

1001

1001

1001

1001

1001

1001

1001

1001

1001

1001

1001

1001

1001

1001

1001

1001

1001

1001

1001

1001

1001

1001

1001

1001

1001 MAIRIE DE MONTRÉAL

CODE	COMPTE	EMPLACEMENT - NOM, PROFESSION, RÉSIDENCE						CATEGORIE BÂTIMENT	VALEUR EN DOLLARS			MUNICIPAL	REMARQUES		
		DIV. CAD.	CADASTRE	SUBDIVISION	FRONT	PROFONDEUR	SUPERFICIE		SCOLAIRE	TERR. P.C.	TERRAIN			BÂTISSE	TOTAL
3001	40009450							5B	2	281	15700	172300	188000	T C I	
4201		ST HENRI TRANSPORT INC						CF							
4601		9955 BROCK H4E 185													
7001		ANGERS													
7002		TRAVERSEZ													
7003		ANGERS													
1001	40011100	4900 BROCK						4015							
2002	A-100158	10 P3428													
	20-2-86-				4800	9000	4,32000								
3001								2A	1	281	5400	28200	33600	T R I	
4201		M GEORGE MORGAN						IF							
4601		4900 BROCK H4E 184													
		VERSO													
1001	40011200	4910 BROCK						4015							
2002		10 P3427													
					IRR	IRR	3,58600								
3001								4B	2	281	9500	30600	35100	T C I	
4201		TOITURE OMEGA 1982 INC						CF							
4601		4910 BROCK H4E 184													
1001	40011300	4920 BROCK						4015							
2002		10 P3427													
2004		10 P3426													
2999					1000	9000	90000								
					1900	9000	1,26000								
							2,16000								
3001								2A	1	281	2700	13100	15800	T R I	
4202		M JACQUES LAFRANBOISE, COUVREUR						IF							
4602		4920 BROCK H4E 184													
1001	40011400	4924 BROCK						4015							
2002		10 P3426													
2002					2700	9000	1,95900								
					1531	IRR									
3001								2A	1	281	2500	12200	14700	T R I	
4204		M ANDRE DUHAMEL, MENUISIER						IF							
4604		4930 BROCK H4E 184													
1001	40011525	4930 BROCK						4015							
		MICROFICHE 45 E-02													

40011100

ANNULÉ: 1F12

4201 Ma Ynes Corbett
4601 21 Lakeshore Rd. Pointe Claire H9S 4H1

CERT.	EFF.	382
165-16	14-1-16	

40011100

3E12

4201 Melv Diane McKinnon
4601 7600 Avenue J. LaSalle H8N 2A6
4900 Brook H4E 1B4
F122 (M-786) am 5495

CERT.	EFF.	312
165-16	20-2-16	

CODE	COMpte	EMPLACEMENT - NOM, PROFESSION, RÉSIDENCE						CATEGORIE BATIMENT	VALEUR EN DOLLARS			REMARQUES		
		CH. CAD	CADASTRE	SUBDIVISION	FRONT	PROFONDEUR	SUPERFICIE		SCOLAIRE	TERRAIN	BÂTISSE		TOTAL	
2002	40011525	10 P3426			700	IRR	1,10100							
2002					1869	9000								
2004		10 P3425			2495	9000	2,12500							
2004						8625								
2999							3,22600							
3001								2A	1 201	4100	10900	15000	T R 1	
4204		M ANDRE DUHAMEL, MENUISIER						IF						
4604		4930 BROCK H4E 189												
1001	40011550	4934-42 BROCK												
2002		10 P3425			2350	8550	2,00900							
2004		10 P3424			1833	11000	2,15000							
2004					IRR	12460								
2999							4,15900							
3001								4B	2 281	5200	42800	48000	T C 1	
4201		LES ENTREPRISES BENOIT LEGAULT LTEE						CF						
4601		4934 BROCK H4E 184												
7001		DUNN												
1001	40011560	ARR 5000 BROCK												
2002		10 3449 1			540	IRR	3,55700							
2002					4850									
2004		10 3450 1			3420	IRR	3,96000							
2004					4535	8876								
2999							7,51700							
3001								4B	2 281	9500	81500	91000	T C 1	
4211		NORTH STAR DIAMOND ABRASIVES LTD						CA						
4611		5000 BROCK H4E 186												
7001		GLADSTONE												
7002		DEBUT DE DUNN AV												
7003		BROCK												
1001	40011600	LOT DUNN AV												
2002		10 3423			IRR	IRR	1,22600							
3001								6B	7B1	1600		1600	100 204-3	
4201		LA VILLE DE MONTRÉAL - SERVICE DE LA GESTION IMMOBILIERE						CF						
4601		507 PLACE D'ARKES #300 MONTRÉAL H2V 2W8												
6601		PARC												
		MICROFICHE 45 F-02												
													PAGE 25	

CODE	COMPTE	EMPLACEMENT - NOM, PROFESSION, RÉSIDENCE							CATEGORIE BÂTIMENT	SCOLAIRE	VALEUR EN DOLLARS			MUNICIPAL *	REMARQUES	
		DIV. CAD.	CADASTRE	SUBDIVISION	FRONT	PROFONDEUR	SUPERFICIE	TERR. P. C.			TERRAIN	BÂTISSÉ	TOTAL			
1001 2002 3001	40011700	4985-81 DUNN AVE							(01)							
								6,61500								
4202 4602		MME ALEXANDRE BOUDREAU (FLORENDA HARVEY) 4985 DUNN H4E 1C3							5F	1	2B1	9900	18500	27900	T 5 1	
1001 2002 2002 2004 2004 2999	40011900	4931-51 DUNN AV							(01)							
				4500	6300			3,72100								
					10150											
				4795	3825			2,66700								
				IRR	7300											
								4,38800								
3001 4204 4604		M FRANCOIS LATREILLE, GARAGISTE 4933 DUNN H4E 1C3							5F	1	2B1	8000	17600	25600	T R 1	
1001 2002 2004 2004 2999	40012000	4915 DUNN AVE							(01)							
				6075	IRR			2,82900								
				1220	5950			67800								
					5300											
								3,50700								
3001 4201 4601		M PAUL EMILE BISSONNETTE, JOURNALIER 4915 DUNN AV H4E 1C3							5F	1	2B1	4900	11000	15400	T R 1	
1001 2002 3001	40012100	LOT DUNN AV							(01)							
				IRR	IRR			74400								
4201 4601		LA VILLE DE MONTREAL - SERVICE DE LA GESTION IMMOBILIERE 507 PLACE D'ARMES #300 MONTREAL H2Y 2W0							5F	1	2B1	1000		1000	EO6 204-3	
6001 7001		PARC ANGERS														
1001 1007	40012200	4891 DUNN AV 5056 ANGERS							(01)							
2002																
				3850	9608			3,54600								
		MICROFICHE 45 G-02														

CODE	COMPTE	EMPLACEMENT - NOM, PROFESSION, RÉSIDENCE						CATEGORIE BÂTIMENT	SCOLAIRE		VALEUR EN DOLLARS			MUNICIPAL	REMARQUES
		DIV. CAD.	CADASTRE	SUBDIVISION	FRONT	PROFONDEUR	SUPERFICIE		TERR.	P. C.	TERRAIN	BÂTISSE	TOTAL		
2004 2504 2999	40012200 A-175339 29-2-86	10	P3409		000 IRR	9608	2,26200 5,97800								
3001					VERSO										
4204 4604					M JOSEPH GRÉNIER, REP DE COURROIES 201 SIR S ETIENNE CARTIER CA H9C 3A3		15								
1001	40012300				4283-81 DUNN AVE		1011								
2002 3001		10	3909	26	3860	9610	3,49600								
3001					VERSO										
4201 4601					M RICHARD CARTIER 4883 DUNN H9E 1B8		15								
1001	40012450				4865 DUNN AVE		1011								
2002 2002		10	P3409		10660 IRR	9792 20090	16,49900								
3001					VERSO										
4201 4601					INDUSTRIES 4000 ST PATRICK INC 4000 ST PATRICK H9E 3A9		CF								
1001	40012550				4245 DUNN AV		1011								
2002 3001		10	P3409				33,12500								
3001					VERSO										
4201 4601					INDUSTRIES 4000 ST PATRICK INC 4000 ST PATRICK H9E 3A9		CF								
7000 7001 7002 7003 7004					4805 DUNN AV VOIR 3840 ST PATRICK PITT C.N.R. TRACKS TRAVERSEZ C.N.R. TRACKS										
1001	40013200				LOT DUNN AVE		1011								
2002 3001		10	3434		4810	9610	4,62000								
3001					VERSO										

40012300

9FE1

40012300

3FE1

4001 Ville Air-montreal Service de la
gestion des autobus

4201 Mlle YVONNE THÉROUX

4001 507 Pl. d'Assomoi #300 H2Y2W8

4601 201 GEORGE ETIENNE CARTIER H2C 3A3

CERT.	EFF.
2/10/85	2/18/85
	953

CERT.	EFF.
12/1/85	25/10/85
	407
	AT

201-111-1111

NO	DESCRIPTION	DATE	AMT	DEBIT	CREDIT	BALANCE	REMARKS
1
2
3
4
5
6
7
8
9
10
11
12
13
14
15
16
17
18
19
20
21
22
23
24
25
26
27
28
29
30
31
32
33
34
35
36
37
38
39
40
41
42
43
44
45
46
47
48
49
50
51
52
53
54
55
56
57
58
59
60
61
62
63
64
65
66
67
68
69
70
71
72
73
74
75
76
77
78
79
80
81
82
83
84
85
86
87
88
89
90
91
92
93
94
95
96
97
98
99
100

1000

VILLE DE MONTRÉAL

CODE	COMPTÉ	EMPLACEMENT - NOM, PROFESSION, RÉSIDENCE					CATEGORIE BÂTIMENT	SCOLAIRE		VALEUR EN DOLLARS			MUNICIPAL	REMARQUES						
		DIV. CAD.	CADASTRE	SUBDIVISION	FRONT	PROFONDEUR		SUPERFICIE	TERR. P. C.	TERRAIN	BÂTISSE	TOTAL								
4201 4601 6620	40013200	CARROSSERIE D'AUTOMOBILE GUY INC 4845 DUNN AV H4E 1B8					CF	1												
PROPRIÉTÉ SUJETTE À SURTAXE SUR TERRAIN VAGUE DESSERVÉ																				
1001 2002 3001	40013300	4854-60 DUNN AVE																		
		10 3935		4810	9610	4,62000														
4201 4601		M RAYNALD DUMONT, MECANICIEN 114 PERE MARQUETTE BOUCHERVILLE 348 2N6					IF	2												
VERSO																				
1001 2002 3001	40013400	4862-86 DUNN AVE																		
		10 3936		4810	9610	4,62000														
4201 4601 4202 4602		MME ANDRE GAUDREAU (FRANCINE DENIS) 4862 DUNN H4E 1C1 MME JOSEPH DENIS (MARGUERITE PELLETIER) 747 WALNUT H4C 3E5					ZF ZF	1 1												
1001 2002 3001	40013500	4876 DUNN AVE																		
		10 3937		4810	9610	4,62000														
4204 4604		M LEO BARRETTE, EMP CIVIQUE 4876 DUNN AVE H4E 1C1					IF	2												
VERSO																				
1001 2002 2004 2999	40013600	4884-86 DUNN AVE																		
		10 3938		4810	9610	4,62000														
		10 3939		4810	9610	4,62000														
						9,24000														
3001							20	1 2B1	11600	11800	23400	T R 1								
4204 4604		M ALMANZAR SMITH, MARCHAND 4886 AVE DUNN H4E 1C1					IF	1												
1001 2002 3001	40013800	4900 DUNN AVE																		
		10 P3440		2410	9610	2,31000														
							2A	1 2B1	2,900 2900	37,700 24400	40,600 27500	T R 1								
<table border="1" style="float: right; margin-top: 10px;"> <tr> <td>CERT.</td> <td>EFF.</td> </tr> <tr> <td>30/1/86</td> <td>1/1/86</td> </tr> <tr> <td colspan="2" style="text-align: right;">370</td> </tr> </table>															CERT.	EFF.	30/1/86	1/1/86	370	
CERT.	EFF.																			
30/1/86	1/1/86																			
370																				
MICROFICHE 45 I-D2																				
PAGE 26																				

40013300

MICROFILMS 1-22 9FN1

4201

Ville de Montréal
Service de la Gestion Immobilière

4401

517, Place d'Armes, Bureau 300
Montréal, H2Y 2W8

CERT.	EFF.	352
30/1/75	12/1/75	

40013500

MICROFILMS 1-22 109EE1

4201

Ville de Montréal - Service de la Gestion Immobilière

4401

507 Pl. d'Armes, H 300 H2Y 2W8

CERT.	EFF.	370
30/1/75	12/1/75	

40013800

4201

Ville de Montréal - Service de la Gestion Immobilière

4401

Ville de Montréal - Service de la Gestion Immobilière

4201

Ville de Montréal - Service de la Gestion Immobilière

4401

Ville de Montréal - Service de la Gestion Immobilière

4201

Ville de Montréal - Service de la Gestion Immobilière

4401

Ville de Montréal - Service de la Gestion Immobilière

4201

Ville de Montréal - Service de la Gestion Immobilière

4401

Ville de Montréal - Service de la Gestion Immobilière

4201

Ville de Montréal - Service de la Gestion Immobilière

4401

Ville de Montréal - Service de la Gestion Immobilière

4201

Ville de Montréal - Service de la Gestion Immobilière

4401

Ville de Montréal - Service de la Gestion Immobilière

4201

Ville de Montréal - Service de la Gestion Immobilière

CODE	COMPLÉ	EMPLACEMENT - NOM, PROFESSION, RESIDENCE					CATEGORIE BÂTIMENT	SCOLAIRE		VALEUR EN DOLLARS			MUNICIPAL	REMARQUES
		DIV. CAD	CADASTRE	SUBDIVISION	FRONT	PROFONDEUR		SUPERFICIE	TERR	P. C.	TERRAIN	BÂTISSE		
4203 4603	4001380C	M ROSAIRE BOUFFARD 4900 DUNN AV H4E 1C2			VERS0	1F								
1001	40013900	4908 DUNN AVE												
2002		10 P3440		2410	9610	2,31000								
3001							2A	1	2B1	2900	29600	32500	T R I	
4202 4602		Mlle JOHANNE BOILY 4908 DUNN H4E 1C2				3F								
1001	40014000	4912-14 DUNN AVE												
2002		10 3441		4810	9610	4,62000								
3001							2C	1	2B1	5800	16000	21800	T R I	
4212 4612		M MARCEL BOILY, OPERATEUR 2049 AV DE L EGLISE H4E 1H1												
1001	40014100	4926-28 DUNN AVE												
2002		10 P3442		3810	9591	3,77400								
2002				4060										
3001							2B	1	2B1	4700	52100	56800	T R I	
4201 4601		M MICHEL LAMBERT 4928 DUNN H4E 1C2				1F								
1001	40014150	4944 DUNN AVE												
2002		10 3443		2397	9591	2,30000								
2004		10 P3442		1173	9591	92000								
2004				793										
2999						3,22000								
3001							4F	1	2B1	4100	28000	32100	T C I	
4211 4611		M ROGER POMMERLEAU, DEBOISSEUR 4944 DUNN H4E 1C2				1F								
1001	40014200	4946-48 DUNN AVE												
2002		10 P3444		2410	9600	2,31200								
3001							2B	1	2B1	2900	11600	14500	T R I	

40013801

1921

4201 A. ROSAIRE BOUFFARD
4001 4900 AV. DONNA RUE 102

3FE1

4202 MME. NICOLE BEAUPAIN

CERT.	OFF.	407
BOUFFARD	BOUFFARD	AT

4203 MME. MARIE-ANGE BOUQUIN

4204 MME. MARIE-ANGE BOUQUIN

4205 MME. MARIE-ANGE BOUQUIN

4206 MME. MARIE-ANGE BOUQUIN

4207 MME. MARIE-ANGE BOUQUIN

4208 MME. MARIE-ANGE BOUQUIN

4209 MME. MARIE-ANGE BOUQUIN

4210 MME. MARIE-ANGE BOUQUIN

4211 MME. MARIE-ANGE BOUQUIN

4212 MME. MARIE-ANGE BOUQUIN

4213 MME. MARIE-ANGE BOUQUIN

4214 MME. MARIE-ANGE BOUQUIN

CODE	COMPTÉ	EMPLACEMENT - NOM, PROFESSION, RÉSIDENCE					CATEGORIE BÂTIMENT	SCOLAIRE		VALEUR EN DOLLARS			MUNICIPAL	REMARQUES	
		DIV. CAD.	CADASTRE	SUBDIVISION	FRONT	PROFONDEUR		SUPERFICIE	TERR.	P. C.	TERRAIN	BÂTISSE			TOTAL
4211 4611	40014200	M	CLAUDE BOUCHER, OPERATEUR 4952 DUNN AV H4E 1C2				IF								
1001	40014300		4950-56 DUNN AVE				1011								
2002			10 P3444		4710	9600					4,59200				
3001							20	1	2B1	5800	12000	18600	T R 1		
4201 4601		M	CLAUDE BOUCHER 4952 DUNN H4E 1C2				IF								
1001	40014440		4962-64 DUNN AV				1013								
2002			10 P3445		2110	9600					2,02600				
3001							28	1	2B1	2600	19400	22000	T R 1		
4201 4601		M	ROBERT GUERARD 702 31E AVENUE VERDUN H4E 2X6				IF								
1001	40014470		4968-70 DUNN AV				1010								
2002			10 P3445		2700	9610					2,59400				
3001							28	1	2B1	3300	12000	15300	T R 1		
4201 4601		M	ELLE FRANCINE BONHOMME 4968 DUNN AV H4E 1C2				IF								
1001	40014500		4982-84 DUNN AVE				1012								
2002			10 3446		4796	9591					4,60000				
2004			10 3447		4796	9591					4,60000				
2999											4,20000				
3001							28	1	2B1	11500	15600	27100	T R 1		
4201 4601		M	GERMAIN ROBERT, MAGASINIER 4982 DUNN AV H4E 1C2				IF								
1001	40014600		4996-5002 DUNN AVE				1011								
2002			10 3448		4810	9610					4,62000				
2004			10 P3449		760	4200					31500				
2999											4,93500				
3001							20	1	2B1	6200	15400	21600	T R 1		

40014440

ALCANTARA

1951

1511

4201 malam abbot

4601 4962 av. Jean Jacques 107

DATE	TIME	
17/11/51	23/11/51	373

1	4201	ALCANTARA	1951	1511	17/11/51	23/11/51	373
2	4601	4962 av. Jean Jacques 107	1951	1511	17/11/51	23/11/51	373
3	4201	ALCANTARA	1951	1511	17/11/51	23/11/51	373
4	4601	4962 av. Jean Jacques 107	1951	1511	17/11/51	23/11/51	373
5	4201	ALCANTARA	1951	1511	17/11/51	23/11/51	373
6	4601	4962 av. Jean Jacques 107	1951	1511	17/11/51	23/11/51	373
7	4201	ALCANTARA	1951	1511	17/11/51	23/11/51	373
8	4601	4962 av. Jean Jacques 107	1951	1511	17/11/51	23/11/51	373
9	4201	ALCANTARA	1951	1511	17/11/51	23/11/51	373
10	4601	4962 av. Jean Jacques 107	1951	1511	17/11/51	23/11/51	373
11	4201	ALCANTARA	1951	1511	17/11/51	23/11/51	373
12	4601	4962 av. Jean Jacques 107	1951	1511	17/11/51	23/11/51	373
13	4201	ALCANTARA	1951	1511	17/11/51	23/11/51	373
14	4601	4962 av. Jean Jacques 107	1951	1511	17/11/51	23/11/51	373
15	4201	ALCANTARA	1951	1511	17/11/51	23/11/51	373
16	4601	4962 av. Jean Jacques 107	1951	1511	17/11/51	23/11/51	373
17	4201	ALCANTARA	1951	1511	17/11/51	23/11/51	373
18	4601	4962 av. Jean Jacques 107	1951	1511	17/11/51	23/11/51	373
19	4201	ALCANTARA	1951	1511	17/11/51	23/11/51	373
20	4601	4962 av. Jean Jacques 107	1951	1511	17/11/51	23/11/51	373

40014900

REC. 10000 1-1-1

4201 M. Rogu Savoie
4601 1689 av. Gladstone H4E 1C6

DEPT.	EFF.	30
93-98	3010-16	L.B.

NO.	DESCRIPTION	DATE	AMOUNT	REMARKS
100	1900-00			
200	1900-00			
300	1900-00			
400	1900-00			
500	1900-00			
600	1900-00			
700	1900-00			
800	1900-00			
900	1900-00			
1000	1900-00			
1100	1900-00			
1200	1900-00			
1300	1900-00			
1400	1900-00			
1500	1900-00			
1600	1900-00			
1700	1900-00			
1800	1900-00			
1900	1900-00			
2000	1900-00			
2100	1900-00			
2200	1900-00			
2300	1900-00			
2400	1900-00			
2500	1900-00			
2600	1900-00			
2700	1900-00			
2800	1900-00			
2900	1900-00			
3000	1900-00			
3100	1900-00			
3200	1900-00			
3300	1900-00			
3400	1900-00			
3500	1900-00			
3600	1900-00			
3700	1900-00			
3800	1900-00			
3900	1900-00			
4000	1900-00			
4100	1900-00			
4200	1900-00			
4300	1900-00			
4400	1900-00			
4500	1900-00			
4600	1900-00			
4700	1900-00			
4800	1900-00			
4900	1900-00			
5000	1900-00			

1800

VILLE DE MONTRÉAL

CODE	COMPTÉ	EMPLACEMENT - NOM, PROFESSION, RESIDENCE					CATEGORIE BÂTIMENT	SCOLAIRE		VALEUR EN DOLLARS			MUNICIPAL	REMARQUES
		DIV. CAD.	CADASTRE	SUBDIVISION	FRONT	PROFONDEUR		SUPERFICIE	TERR.	BÂTISSE	TOTAL			
4201 4601	40015150	M WILBROD VACHON 1653 GLADSTONE	H4E 1C6				1F							
1001	40015250	1647 GLADSTONE					001							
2002 2002		10 P3455		3925 4117	9608	3,86400								
3001							2A	1	281	4900	19000	23900	Y R 1	
4201 4601		Mlle LOUISE RHEAUME 1647 GLADSTONE	H4E 1C6				3F							
1001	40015300	1621-11 GLADSTONE					001							
2002 2004 2006 2008 2009 2999		10 3456 10 3457 10 3458 10 3459 10 3460		4810 4810 4810 4810 4810	9610	4,62000 4,62000 4,62000 4,62000 4,62000								
23,10000														
3001		<i>Les Services du Groupe Pritchard du Canada Ltée</i> NATION WIDE INTERIOR MAINTENANCE CO LTD					F CA	2	281	29100	130900	160000	Y C 1	
4201 4601		1611 GLADSTONE	H4E 1C6											
1001	40015500	1517-35 GLADSTONE					001							
2002 2004 2999	A-182916 12-12-86	10 3462 10 3463		4795 4795	9592	4,60200 4,60200 9,20400								
3001							08	2	281	13000	89000	102000	Y C 1	
4212 4612		CERCUEILS ATLAS INC CP 485 VICTORIAVILLE QUE	G6P 6T3				CF	2						
1001	40015670 A-165709	<i>Lot</i> 1505-03 GLADSTONE					001							
2002 3001	07-05-86	10 3464		4795	9592	4,60200	CB 1A 2B	2	281	5800 5800	48800	54600	Y C 1	
4201 4601		SOCIETE CANADIENNE D. HYPOTHEQUES & DE LOGEMENT 1100 BL CREMAZIE E #300	H2P 2X2				C							
1001	40015700	1497 GLADSTONE					001							
		MICROFICHE	45 M-02											

CERT.	EFF.	
30/1/86	10/12/85	320

5800 2004-3.
cert 46 VB
2/10/87 1-10-86 1/17/86

40015500

MIC. DI. COME - 4-4-17 F 12

4201 N. Gastan Murray
4601 560 St. Sagement west
Langueuil SAH 3X3

CERT	EFF	SS
12-02	12-12	10
87	20	

40015670

4201 Ville de Montreal, Service Gestion
Immobilier
4601 507 De. d'Armes #300 H2y 2w 5-

MI. COM. DI. COME - 4-4-17 F 12

MIC. DI. COME - 4-4-17 F 12

1-888-75-86 46

12 2087

12 2088

4001

4002

4003

4004

MIC. DI. COME - 4-4-17 F 12

MIC. DI. COME - 4-4-17 F 12

12 2089

12 2090

12 2091

12 2092

12 2093

4005

4006

4007

4008

4009

4010

4011

4012

4013

MIC. DI. COME - 4-4-17 F 12

MIC. DI. COME - 4-4-17 F 12

12 2094

12 2095

4014

4015

4016

MIC. DI. COME - 4-4-17 F 12

MIC. DI. COME - 4-4-17 F 12

1889

AR. PE. DE. COM. DI. COME

4001 Ville de Montréal Service de la gestion Immobilière 4601 507 Pl. d'Armes #300 H2Y 2W5	9901 40015700 4201 Ville de Montréal Service de la gestion immobilière 4601 507, Place d'Armes, Bureau 300 Montréal H2Y 2W5	9901												
<table border="1"> <tr> <th>CERT.</th> <th>EFF.</th> </tr> <tr> <td>29/10/82</td> <td>3/11/82</td> </tr> <tr> <td></td> <td>359</td> </tr> </table>	CERT.	EFF.	29/10/82	3/11/82		359	<table border="1"> <tr> <th>CERT.</th> <th>EFF.</th> <th>356</th> </tr> <tr> <td>29/10/82</td> <td>3/11/82</td> <td></td> </tr> </table>	CERT.	EFF.	356	29/10/82	3/11/82		
CERT.	EFF.													
29/10/82	3/11/82													
	359													
CERT.	EFF.	356												
29/10/82	3/11/82													
1.01														
2.01														
3.01														
4.01														
5.01														
6.01														
7.01														
8.01														
9.01														
10.01														
11.01														
12.01														
13.01														
14.01														
15.01														
16.01														
17.01														

CODE	COMPTE	EMPLACEMENT - NOM, PROFESSION, RÉSIDENCE					CATEGORIE BÂTIMENT	SCOLAIRE		VALEUR EN DOLLARS			MUNICIPAL *	REMARQUES	
		DIV CAD	CF DASTRE	SUBDIVISION	FRONT	PROFONDEUR		SUPERFICIE	TERR P C	TERRAIN	BÂTISSE	TOTAL			
4201 4601 4202 4602	40016200	M GERARD BELIVEAU, MARCHAND 1400 GLADSTONE H9E 1C4													
4202 4602		M MARCEL BELIVEAU, MARCHAND 1400 GLADSTONE H9E 1C4													
6620		PROPRIETE SUJETTE A SURTAXE SUR TERRAIN VAGUE DESSERVI													
1001 2002 2002	40016300	1450 GLADSTONE					1013								
2002 2002		10 5083		4278	10070	4,37700									
3001				4410	10080										
4201 4601		117849 CANADA LTEE 1450 GLADSTONE H9E 1C4					CF	1							
1001 2002 2002	40016350	1450 A GLADSTONE													
2002 2002		10 5084		2600	10080	2,69000									
3001				2570	10002										
4201 4601		M PIETRO GENTILE 1449 THIERRY H8N 1H2													
1001 2001 2001 2002 2002 2999	40016500	1452 GLADSTONE					1013								
2001 2001		10 5085		5180	10082	5,17400									
2002 2002		10 5086		4420	10090	4,44700									
3001				4390	10100										
4201 4601 4202 4602		M GIUSEPPE MANCUSO 6566 HURTEAU H9E 2Y6 M SALVATORE MANCUSO 3807 SPRINGLAND													
1001 2002 3001	40016900	1516 GLADSTONE					1013								
2002 3001		10 3473		4795	9590	4,60200									
4201 4601		M ROBERT LAUZON 1516 GLADSTONE H9E 1C4													
		MICROFICHE 45 0-02													

CODE	COMPTS	EMPLACEMENT - NOM, PROFESSION, RESIDENCE						CATEGORIE BÂTIMENT	SCOLAIRE		VALEUR EN DOLLARS			MUNICIPAL	REMARQUES	
		DIV. CAD.	CADASTRE	SUBDIVISION	FRONT	PROFONDEUR	SUPERFICIE		TERR.	P. C.	TERRAIN	BATISSE	TOTAL			
1001	40017000	1522-26 GLADSTONE						4011								
2002		10	3474		4795	9590										
3001																
4211		M ROLAND ROY, MENUISIER														
4611		1524 GLADSTONE H4E 1C4														
7001		ANGERS														
7002		1532-46 GLADSTONE VOIR 1565 CABOT														
1001	40017150	1602-06 GLADSTONE						4011								
1002		5205-11 ANGERS														
2002		10	P3479		4800	7100										
3001																
4211		M WILBROD VACHON, COMMERÇANT														
4611		1853 GLADSTONE H4E 1C6														
1001	40017500	1614-16 GLADSTONE						4011								
2002		10	3480		4810	9610										
3001																
4201		M WILFRID LABRECHE, CHEF D'ENTRETIEN														
4601		1616 GLADSTONE H4E 1C7														
1001	40017600	1622-24 GLADSTONE						4011								
2002		10	3481		4810	9610										
3001																
4211		MME ALMIRA BÉDARD (ARTHEMISE CARRIER)														
4611		1624 GLADSTONE H4E 1C7														
1001	40017700	1636-38 GLADSTONE						4011								
2002		10	3482		4810	9610										
3001																
4204		M ANDRE MAINVILLE, SOUDEUR														
4604		1636 GLADSTONE H4E 1C7														
1001	40017800	1650-52 GLADSTONE						4011								

4001 Ville de Montréal - Service de la
 Gestion Immobilière
 4661 507.06-d - annuo 1300 A.21.208

CERT.	EFF.
28/05/2018	2018

NO.	DESCRIPTION	DATE	AMT.	DEBIT	CREDIT	REMARKS
1.1	1989-90 EXPENSES				1000	
4.01	1989 EXPENSES IMP. TAX					
4.02	1989 EXPENSES IMP. TAX					
3.1						
3.2						
3.3						
3.4						
3.5						
3.6						
3.7						
3.8						
3.9						
3.10						
3.11						
3.12						
3.13						
3.14						
3.15						
3.16						
3.17						
3.18						
3.19						
3.20						
3.21						
3.22						
3.23						
3.24						
3.25						
3.26						
3.27						
3.28						
3.29						
3.30						
3.31						
3.32						
3.33						
3.34						
3.35						
3.36						
3.37						
3.38						
3.39						
3.40						
3.41						
3.42						
3.43						
3.44						
3.45						
3.46						
3.47						
3.48						
3.49						
3.50						
3.51						
3.52						
3.53						
3.54						
3.55						
3.56						
3.57						
3.58						
3.59						
3.60						

CODE	COMPTE	EMPLACEMENT - NOM, PROFESSION, RESIDENCE						CATEGORIE BÂTIMENT	SCOLAIRE			VALEUR EN DOLLARS			MUNICIPAL *	REMARQUES	
		DIV. CAD.	CADASTRE	SUBDIVISION	FRONT	PROFONDEUR	SUPERFICIE		P.C.	TERR.	TERRAIN	BÂTISSE	TOTAL				
2002	40017600	10	3483		4810	9610	4,62000										
3001																	
4201		M DENIS HEBERT, COUVREUR						CF									
4601		1652 GLADSTONE H4E 1C7															
1001	40017950	1660 GLADSTONE						0010									
2002		10	3485		4810	9610	4,62000										
2004		10	3484		4810	9610	4,62000										
2999							9,24000										
3001																	
4201		COUVREUR R & G LYÉE						CF									
4601		1660 GLADSTONE H4E 1C7															
1001	40018000	LOT GLADSTONE						0010									
2002		10	3486		4810	9610	4,62000										
3001																	
4201		COMPAGNIE DE FRUITS ET DE LEGUMES ST HENRI INC						CF									
4601		1685 CABOT H4E 1C9															
6420		PROPRIETE SUJETTE A SURTAXE SUR TERRAIN VAGUE DESSERVI															
1001	40018100	1685 CABOT						0010									
2002		10	3487-1		4575	10275	4,86000										
2002					4801	IRR											
2004		10	3488-1			9408	1,45900										
2004					3115	9756											
2006		10	3496		6983	13275	9,35000										
2006					6980	13520											
2008		10	3497-1		2231	13520	5,93500										
2008					6520	14254											
2999							21,60000										
3001																	
4201		COMPAGNIE DE FRUITS & DE LEGUMES ST HENRI INC						CF									
4601		152 ATWATER MARKET H4C 263															
7001		BROCK															
7002		TUNNEL ST REMI															
1001	40018250	LOT GLADSTONE						0010									

CODE	COMPTE	EMPLACEMENT - NOM, PROFESSION, RÉSIDENCE						CATEGORIE BÂTIMENT	SCOLAIRE		VALEUR EN DOLLARS			MUNICIPAL	REMARQUES	
		DIV. CAD	CADASTRE	SUBDIVISION	FRONT	PROFONDEUR	SUPERFICIE		TERR.	P. C.	TERRAIN	BÂTISSE	TOTAL			
2002	40018250	10	P3492					D								
2004		10	P3500		4100	IRR		D								
2004					000	14400										
2999							2,95500									
3001								68	281	3700		3700	E06	204-3		
4201		LA VILLE DE MONTRÉAL - SERVICE DE LA GESTION IMMOBILIERE														
4601		507 PLACE D'ARMES #300 MONTRÉAL H2Y 2E8														
7001		GILMORE														
7002		DEBUT DE CABOT														
7003		ST PATRICK														
1001	40018450	2115-2075 CABOT														
2002		10	P3519		4472	6683	2,52600									
2002					4950	4592										
2004		10	3517A		6641	4592	3,22800									
2004					5625	6075										
2006		10	P3518		15387	2799	11,91900									
2006					IRR	6682										
2999							17,17300									
3001								58	2 281	24700	163300	188000	F C 1			
4201		QUIRION SUPER INSTALLATION LTD														
4601		2075 CABOT H9E 1E2														
1001	40018900	LOT CABOT														
2002		10	3517		10300	6075	7,72300									
2002					10230	8450										
3001								78	2 281	9700		9700	194			
4201		QUIRION SUPER INSTALLATION LYEE														
4601		2075 CABOT H9E 2E2														
6620		PROPRIETE SUJETTE A SURTAXE SUR TERRAIN VAGUE DESSERVI														
1001	40019000	2033-31 CABOT														
2002	A 180373	10	P3515		170	IRR	1300									
2004	11-11-86	10	P3516		2900	8450	2,56500									
2004					2840	IRR										
2999							2,57800									
3001								26	281	3200	10300	13500	E06	204-3		
4201		VILLE DE MONTRÉAL-SERVICE DE LA GESTION IMMOBILIERE														
4601		507 PL. D'ARMES #300 H2Y 2E8														
		MICROFICHE 95 C-D3														
													PAGE	35		

VERSQ

TR

400 19 000

4201 SOCIÉTÉ MUNICIPALE HABITATION DE MTL
4001 425 SHERBROOKE H2L 119

CERT	OFF	29
1951	1951	

1	4201	SOCIÉTÉ MUNICIPALE HABITATION DE MTL	4001	425	SHERBROOKE	H2L	119
2	4201	SOCIÉTÉ MUNICIPALE HABITATION DE MTL	4001	425	SHERBROOKE	H2L	119
3	4201	SOCIÉTÉ MUNICIPALE HABITATION DE MTL	4001	425	SHERBROOKE	H2L	119
4	4201	SOCIÉTÉ MUNICIPALE HABITATION DE MTL	4001	425	SHERBROOKE	H2L	119
5	4201	SOCIÉTÉ MUNICIPALE HABITATION DE MTL	4001	425	SHERBROOKE	H2L	119
6	4201	SOCIÉTÉ MUNICIPALE HABITATION DE MTL	4001	425	SHERBROOKE	H2L	119
7	4201	SOCIÉTÉ MUNICIPALE HABITATION DE MTL	4001	425	SHERBROOKE	H2L	119
8	4201	SOCIÉTÉ MUNICIPALE HABITATION DE MTL	4001	425	SHERBROOKE	H2L	119
9	4201	SOCIÉTÉ MUNICIPALE HABITATION DE MTL	4001	425	SHERBROOKE	H2L	119
10	4201	SOCIÉTÉ MUNICIPALE HABITATION DE MTL	4001	425	SHERBROOKE	H2L	119
11	4201	SOCIÉTÉ MUNICIPALE HABITATION DE MTL	4001	425	SHERBROOKE	H2L	119
12	4201	SOCIÉTÉ MUNICIPALE HABITATION DE MTL	4001	425	SHERBROOKE	H2L	119
13	4201	SOCIÉTÉ MUNICIPALE HABITATION DE MTL	4001	425	SHERBROOKE	H2L	119
14	4201	SOCIÉTÉ MUNICIPALE HABITATION DE MTL	4001	425	SHERBROOKE	H2L	119
15	4201	SOCIÉTÉ MUNICIPALE HABITATION DE MTL	4001	425	SHERBROOKE	H2L	119
16	4201	SOCIÉTÉ MUNICIPALE HABITATION DE MTL	4001	425	SHERBROOKE	H2L	119
17	4201	SOCIÉTÉ MUNICIPALE HABITATION DE MTL	4001	425	SHERBROOKE	H2L	119
18	4201	SOCIÉTÉ MUNICIPALE HABITATION DE MTL	4001	425	SHERBROOKE	H2L	119
19	4201	SOCIÉTÉ MUNICIPALE HABITATION DE MTL	4001	425	SHERBROOKE	H2L	119
20	4201	SOCIÉTÉ MUNICIPALE HABITATION DE MTL	4001	425	SHERBROOKE	H2L	119
21	4201	SOCIÉTÉ MUNICIPALE HABITATION DE MTL	4001	425	SHERBROOKE	H2L	119
22	4201	SOCIÉTÉ MUNICIPALE HABITATION DE MTL	4001	425	SHERBROOKE	H2L	119
23	4201	SOCIÉTÉ MUNICIPALE HABITATION DE MTL	4001	425	SHERBROOKE	H2L	119
24	4201	SOCIÉTÉ MUNICIPALE HABITATION DE MTL	4001	425	SHERBROOKE	H2L	119
25	4201	SOCIÉTÉ MUNICIPALE HABITATION DE MTL	4001	425	SHERBROOKE	H2L	119
26	4201	SOCIÉTÉ MUNICIPALE HABITATION DE MTL	4001	425	SHERBROOKE	H2L	119
27	4201	SOCIÉTÉ MUNICIPALE HABITATION DE MTL	4001	425	SHERBROOKE	H2L	119
28	4201	SOCIÉTÉ MUNICIPALE HABITATION DE MTL	4001	425	SHERBROOKE	H2L	119
29	4201	SOCIÉTÉ MUNICIPALE HABITATION DE MTL	4001	425	SHERBROOKE	H2L	119
30	4201	SOCIÉTÉ MUNICIPALE HABITATION DE MTL	4001	425	SHERBROOKE	H2L	119

1951 SOCIÉTÉ MUNICIPALE HABITATION DE MTL

CODE	COMPTE	EMPLACEMENT - NOM, PROFESSION, RESIDENCE					CATEGORIE BÂTIMENT	SCOLAIRE		VALEUR EN DOLLARS			MUNICIPAL	REMARQUES	
		DIV. CAD.	CADASTRE	SUBDIVISION	FRONT	PROFONDEUR		SUPERFICIE	TERR.	TERR.	TERRAIN	BÂTISSE			TOTAL
1001	40019100	2027 CABOT					4013								
2002	A-100573	10 P3516			1500	IRR					60700				
2004	11-1186	10 P3515			2690	IRR					1,76000				
2004					890	9900									
2999											2,36700				
3001							4013								
4204		M ROLAND GOSSELIN, EMP C P R					2A	1	281	3000	13700	16700	T R 1		
4604		2027 CABOT H4E 1E2													
1001	40019200	2019 CABOT					4013								
2002		10 P3515			5730	9900					7,52000				
2002					8510	11500									
3001							2A	1	281	9000	28100	37100	T R 1		
4201		M ILARY LIUTAK					4013								
4601		2019 CABOT H4E 1E2													
1001	40019300	1955 CABOT					4013								
2002	A-107027	10 3514			7416	11459					9,22300				
2002	26-586					13270									
2004		10 3513			6975	13279					9,26200				
2006		10 3512 1			4387	13270					5,82200				
2999											29,30700				
3001							4C	2	281	30600	143400	174000	T C 1		
4204		WESTERN PLAZA CORP					CA								
4604		437 MITCHELL V MONT ROYAL													
5701		<i>Jack Post</i>													
5702		ATT. PROVIDO DISTRIBUTIONS INC. Mont-Royal													
5703		DIVISION GROS MONTREAL 437 Mitchell H3R 1L3													
		2780 FRANCIS HUGUES ENMEDCY H3S 2D9 H322 4905 7387-85													
1001	40019400	1931 CABOT					4013								
2002		10 P3512			2593	13279					3,44200				
2004		10 3511			6975	13279					9,26200				
2004		10 3510			5329	13279					7,07100				
2999											19,77500				
3001							4B	2	281	24900	77100	102000	T C 1		
4204		TEXACO CANADA LIMITED					CA								
5701		ATT TEXACO CANADA INC SERVICE DES TAXES													
5702		90 WYNFORD DR DON MILLS ONT M3C 3K5													
		MONTREAL													
		MICROFICHE 45 D-03													

400191.00

400193.00

9FAL

CEN2

4201 Ville de Montréal
Service de la gestion immobilière

4201 Roy Deschamps Inc.
4661 160 Pl. Beaubien, St. Rose Royal, H3P 3C9

4601 507, Place d'Armes, Bureau 300
Montréal H2Y 2W8

ANNULÉ

DEBUT	EFF	256
24/7/86	26/5/86	397

DEBUT	EFF	256
24/7/86	26/5/86	397

400191.00

9FAL

4206 SOCIÉTÉ MUNICIPALE D'HABITATION DE MONTRÉAL

4601 425 SHELBORNE E. H3L 1J9

DEBUT	EFF	29
24/7/86	26/5/86	397

507, PLACE D'ARMES, BUREAU 300

507, PLACE D'ARMES, BUREAU 300

507, PLACE D'ARMES, BUREAU 300

507, PLACE D'ARMES, BUREAU 300

507, PLACE D'ARMES, BUREAU 300

507, PLACE D'ARMES, BUREAU 300

507, PLACE D'ARMES, BUREAU 300

507, PLACE D'ARMES, BUREAU 300

507, PLACE D'ARMES, BUREAU 300

507, PLACE D'ARMES, BUREAU 300

507, PLACE D'ARMES, BUREAU 300

507, PLACE D'ARMES, BUREAU 300

507, PLACE D'ARMES, BUREAU 300

507, PLACE D'ARMES, BUREAU 300

507, PLACE D'ARMES, BUREAU 300

507, PLACE D'ARMES, BUREAU 300

507, PLACE D'ARMES, BUREAU 300

507, PLACE D'ARMES, BUREAU 300

507, PLACE D'ARMES, BUREAU 300

507, PLACE D'ARMES, BUREAU 300

507, PLACE D'ARMES, BUREAU 300

507, PLACE D'ARMES, BUREAU 300

507, PLACE D'ARMES, BUREAU 300

507, PLACE D'ARMES, BUREAU 300

507, PLACE D'ARMES, BUREAU 300

507, PLACE D'ARMES, BUREAU 300

507, PLACE D'ARMES, BUREAU 300

507, PLACE D'ARMES, BUREAU 300

507, PLACE D'ARMES, BUREAU 300

507, PLACE D'ARMES, BUREAU 300

507, PLACE D'ARMES, BUREAU 300

507, PLACE D'ARMES, BUREAU 300

507, PLACE D'ARMES, BUREAU 300

507, PLACE D'ARMES, BUREAU 300

507, PLACE D'ARMES, BUREAU 300

507, PLACE D'ARMES, BUREAU 300

507, PLACE D'ARMES, BUREAU 300

507, PLACE D'ARMES, BUREAU 300

507, PLACE D'ARMES, BUREAU 300

507, PLACE D'ARMES, BUREAU 300

507, PLACE D'ARMES, BUREAU 300

507, PLACE D'ARMES, BUREAU 300

507, PLACE D'ARMES, BUREAU 300

507, PLACE D'ARMES, BUREAU 300

507, PLACE D'ARMES, BUREAU 300

507, PLACE D'ARMES, BUREAU 300

LEBRO

CODE	COMPTE	EMPLACEMENT - NOM, PROFESSION, RÉSIDENCE						CATEGORIE BÂTIMENT	SCOLAIRE		VALEUR EN DOLLARS			MUNICIPAL	REMARQUES	
		DIV. CAD	CADASTRE	SUBDIVISION	FRONT	PROFONDEUR	SUPERFICIE		TERR.	P.C.	TERRAIN	BÂTISSE	TOTAL			
1001	40019550	1875	CABOT					4011								
2002		10	3509		7081	13260	9,38900									
2004		10	P3508		6782	12780	6,86300									
2006		10	P3507		2791	7459	1,75000									
2004						5308										
2999							18,00200									
3001								48	2	281	22700	39300	62000	T C 1		
4211		SHELL CANADA LIMITED														
4611		C P 100 STATION W CALGARY ALBERTA T2P 2H5														
1001	40020200	1825	CABOT					4011								
1002		5255	GILMORE AV													
2008		10	3508	1	3425	4075	96500									
2008					000	IRR										
2010		10	3507	1	6975	2716	3,61800									
2010					8850	8233										
2012		10	3506	1	6975	8233	7,63600									
2012					8116	13266										
2014		10	3505		6975	13266	9,25400									
2016		10	3504		6975	13266	9,25400									
2018		10	3503	1	2756	13266	3,67500									
2018					2784											
2020		10	3495	3	13583	1550	9,53700									
2020					17450	12458										
2022		10	3495	2	3150	000	48800									
2022					4175	2675										
2024		10	P3495				1,76000	D								
2999							45,88700									
3001								4C	1	281	57800	292200	350000	T C 1		
4201		MR MOSHE MICHAEL REISS														
4601		1825 CABOT M4E 1E2														
4202		MISS MINA REISS														
4602		8000 CAVENDISH BL #420 COTE ST LUC H4B 2Y2														
4203		MR DAVID REISS														
4603		5740 REMBRANDT #303 COTE ST LUC H4W 2Z2														
4204		MRS RIVKA LEIZEROVITCH-REISS														
1001	40020250	1775	CABOT					4011								
2002		10	P3492		433	9600	52400									
2002					654	9605										
2004		10	3493		5750	9591	5,53100									
2006		10	3494		5750	9591	5,53100									
2008		10	P3494A		1725	9600	1,58700									
2008					1503											
2010		10	35021		13266	IRR	3,07800									
2012		10	3501		13266	IRR	9,75800									
2014		10	35001	595	13266	4882	5,41200									
2014					IRR	2730										
		MICROFICHE 45 E-03														
											PAGE	37				

CODE	COMPTE	EMPLACEMENT - NOM, PROFESSION, RESIDENCE					CATEGORIE BÂTIMENT	SCOLAIRE		VALEUR EN DOLLARS			MUNICIPAL	REMARQUES	
		DIV. CAD.	CADASTRE	SUBDIVISION	FRONT	PROFONDEUR		SUPERFICIE	TERR	TERRAIN	BÂTISSE	TOTAL			
2015	40020250	10	P3491		2833	000	11900								
2015					2685	889									
2016		10	P3492		10031	1061	80800								
2016					IRR	1599									
2017		10	P3499		1086	000	2000								
2017					1196	399									
2018		10	P3500		IRR	200	1,23800								
2018					13612	2317									
2999							33,60800								
3001								4B	2	2B1	42300	134200	176500	T C 1	
4201		HYDER TRUCK RENTAL LIMITED													
4601		1490 MONTEE DE LIESSE V ST LAURENT H4S 1J9					CA	Z							
1001	40021100	1667 CABOT													
2002		10	3407	136	6233	13267	6,27000								
2004		10	3407	137	5000	13267	6,63300								
2999							14,90300								
3001								4A	1	2B1	18800	50100	68900	T C 1	
4201		M JEAN PILON													
4601		2170 PAULINE V LASALLE H8N 1L8					IF	Z							
1001	40021200	1645-43 CABOT													
2002		10	3407	138	5000	13280	6,63300								
3001								2A	1	2B1	7000	13900	20900	T R 1	
4201		M MARCEL CARRIERE													
4601		1693 CABOT H4E 1C9					IF	L							
1001	40021300	1635 CABOT													
2002		10	3407	139	5000	13280	6,63300								
3001								2E	1	2B1	7000	100	7100	T R 1	
4204		M DANIEL BERYRAND, MARCHAND													
4604		3800 WELLINGTON VERDUN H4S 1V2 3797 F1222 # 5745ge 2-10-86					I	Z							
6670		Propriété sujette à la surtaxe sur terrains vagues <i>deservis</i>													
1001	40021400	1615 CABOT													
2002		10	3407	140			6,63300								
3001								4B	1	2B1	8400	2100	10500	T C 1	

CODE	COMPTE	EMPLACEMENT - NOM, PROFESSION, RÉSIDENCE						CATEGORIE BÂTIMENT	SCOLAIRE		VALEUR EN DOLLARS			MUNICIPAL	REMARQUES
		DIV. CAD.	CADASTRE	SUBDIVISION	FRONT	PROFONDEUR	SUPERFICIE		TERR	P.C.	TERRAIN	BÂTISSE	TOTAL		
4204 4604 7001	40021400	M DANIEL BERTRAND, MARCHAND 3600 WELLINGTON VERDUN H4E 1T6 3775 F1227 #5745 JCT-10-86 ANGERS						BF	2						
1001	40021450	1625 CABOT													
2002	A-162580	10 3407	143		4900	11200						3,92800			
2004	21-3-06	10 3407	141		4967	11200						5,00300			
2006		10 3407	142		4900	11200						3,92800			
2999												14,85900			
3001								4B	1 281	18700	207300	226000	T C 1		
4202 4602 4203 4603		Mlle LOUISE A. FAST 1625 CABOT H4E 1C9 MME SIMONE H. FRIGON-FAST 20 DU RHONE #319 ST. LAMBERT J9S 1K9						BF	2						
1601 1002	40021500	1565-55 CABOT 1538-46 GLADSTONE													
2002		10 P3477			9575	3572						1,71000			
2002					000										
2004		10 3407	148		5000	13266						6,63300			
2006		10 3407	147		5000	13266						6,63300			
2008		10 3475			4795	9590						4,60200			
2010		10 3476			4795	9590						4,60200			
2999												24,18000			
3001								4A	2 281	32300	168900	201000	T C 1		
4201 4601		YRI STEEL INC 1565 CABOT H4E 1C8						CF	8						
1001	40021600	1545-05 CABOT													
2002		10 3407	150		5000	13267						6,63300			
2004		10 3407	151		5000	13267						6,63300			
2006		10 3407	152		5000	13267						6,63300			
2008		10 3471			4795	9590						4,60200			
2010		10 3407	P153												
2012		10 3407	P154												
2014		10 3407	P155												
2016		10 3407	P156												
2017		10 3470	1		2670	10164						2,72900			
2017					2700										
2018		10 3472			4795	9590						4,60200			
2999												47,08500			
3001								4B	2 281	59300	400700	460000	T C 1		

40021450

VIC-DETOUR 2010-1 CENI

4201 LaSalle/Fort Montreal Inc.

4601 1625 Cabot H4E1C9

CERT	EFF	382
1625	24/7/0	

4201	1625	1	10190	10190
4202	1625	1	10190	10190
4203	1625	1	10190	10190
4204	1625	1	10190	10190
4205	1625	1	10190	10190
4206	1625	1	10190	10190
4207	1625	1	10190	10190
4208	1625	1	10190	10190
4209	1625	1	10190	10190
4210	1625	1	10190	10190

4211	1625	1	10190	10190
4212	1625	1	10190	10190

4213	1625	1	10190	10190
4214	1625	1	10190	10190
4215	1625	1	10190	10190
4216	1625	1	10190	10190
4217	1625	1	10190	10190
4218	1625	1	10190	10190
4219	1625	1	10190	10190
4220	1625	1	10190	10190

4221	1625	1	10190	10190
4222	1625	1	10190	10190

4223	1625	1	10190	10190
4224	1625	1	10190	10190
4225	1625	1	10190	10190
4226	1625	1	10190	10190
4227	1625	1	10190	10190
4228	1625	1	10190	10190
4229	1625	1	10190	10190
4230	1625	1	10190	10190

4231	1625	1	10190	10190
4232	1625	1	10190	10190

CODE	COMPTE	EMPLACEMENT - NOM, PROFESSION, RÉSIDENCE						CATEGORIE BÂTIMENT	SCOLAIRE		VALEUR EN DOLLARS			MUNICIPAL	REMARQUES
		DIV CAD.	CADASTRE	SUBDIVISION	FRONT	PROFONDEUR	SUPERFICIE		TERR.	P. I. C.	TERRAIN	BÂTISSE	TOTAL		
4201 4601	40021800	TRI STEEL INC 1545 CABOT	H4E 1C8				CA	1							
7001 7002 7003 7004		VOIES DU C N R TRAVERSEZ VOIES DU C N R ANGERS													
1001 2002 2004 2999	40022100 A-175227 2888	1962-80 CABOT 10 P3531 10 P3532		6900 IRR	21680 IRR	7,92200 3,17800 10,60000									
3001															
4201 4601		NORMAND ET COLLIE INC 1810 BASEN	H3J 1S3				CF	1							
1001 2002 2002 3001	49022200	1986 CABOT 10 3530	1	7100 7135	11667 12187	0,54000									
4204 4604		J WIANNEY WINTER, CAMIONNEUR 1986 CABOT H4E 1E3					CF	1							
1001 2002 2004 2006 2008 2010 2012 2014 2016 2999	40022300	2050 CABOT 10 3529 10 P3528 10 P3528 10 3527 10 3526 10 P3525 10 P3525 10 P3525		7267 3575 3492 3725 3342 6400 3550 3351	13300 13300 13300 13300 13300 6925 6925 6925	9,66500 4,72500 4,63300 4,96500 4,44400 1,43200 2,45800 2,31900 37,64100									
3001															
4201 4601		ROBERT MONTPETIT INC 2050 CABOT	H4E 1E3				CF	1							
7001		HADLEY													
1001 1002	40022450	2110-02 CABOT 5303-27 HADLEY													
		MICROFICHE	45 H-02												

COTE	363
15-182	1186

4201 Ville de Montreal Service de la Gestion Immobiliere
4401 507 R. D'ARRES #300 H2Y 2W8

1	2	3	4	5	6
1	1000000	STEE	CEST	CEST	410
			1/1/81	1/1/81	2

(11)

4201 1000000

4401 507 R. D'ARRES #300 H2Y 2W8

4401 507 R. D'ARRES #300 H2Y 2W8

4401 507 R. D'ARRES #300 H2Y 2W8

4401 507 R. D'ARRES #300 H2Y 2W8

4401 507 R. D'ARRES #300 H2Y 2W8

4401 507 R. D'ARRES #300 H2Y 2W8

4401 507 R. D'ARRES #300 H2Y 2W8

4401 507 R. D'ARRES #300 H2Y 2W8

4401 507 R. D'ARRES #300 H2Y 2W8

4401 507 R. D'ARRES #300 H2Y 2W8

4401 507 R. D'ARRES #300 H2Y 2W8

4401 507 R. D'ARRES #300 H2Y 2W8

4401 507 R. D'ARRES #300 H2Y 2W8

4401 507 R. D'ARRES #300 H2Y 2W8

4401 507 R. D'ARRES #300 H2Y 2W8

4401 507 R. D'ARRES #300 H2Y 2W8

4401 507 R. D'ARRES #300 H2Y 2W8

4401 507 R. D'ARRES #300 H2Y 2W8

4401 507 R. D'ARRES #300 H2Y 2W8

4401 507 R. D'ARRES #300 H2Y 2W8

4401 507 R. D'ARRES #300 H2Y 2W8

4401 507 R. D'ARRES #300 H2Y 2W8

4401 507 R. D'ARRES #300 H2Y 2W8

4401 507 R. D'ARRES #300 H2Y 2W8

4401 507 R. D'ARRES #300 H2Y 2W8

4401 507 R. D'ARRES #300 H2Y 2W8

4401 507 R. D'ARRES #300 H2Y 2W8

4401 507 R. D'ARRES #300 H2Y 2W8

4401 507 R. D'ARRES #300 H2Y 2W8

4401 507 R. D'ARRES #300 H2Y 2W8

4401 507 R. D'ARRES #300 H2Y 2W8

4401 507 R. D'ARRES #300 H2Y 2W8

4401 507 R. D'ARRES #300 H2Y 2W8

4401 507 R. D'ARRES #300 H2Y 2W8

4401 507 R. D'ARRES #300 H2Y 2W8

4401 507 R. D'ARRES #300 H2Y 2W8

4401 507 R. D'ARRES #300 H2Y 2W8

4401 507 R. D'ARRES #300 H2Y 2W8

4401 507 R. D'ARRES #300 H2Y 2W8

4401 507 R. D'ARRES #300 H2Y 2W8

4401 507 R. D'ARRES #300 H2Y 2W8

4401 507 R. D'ARRES #300 H2Y 2W8

4401 507 R. D'ARRES #300 H2Y 2W8

4401 507 R. D'ARRES #300 H2Y 2W8

4401 507 R. D'ARRES #300 H2Y 2W8

4401 507 R. D'ARRES #300 H2Y 2W8

4401 507 R. D'ARRES #300 H2Y 2W8

4401 507 R. D'ARRES #300 H2Y 2W8

4401 507 R. D'ARRES #300 H2Y 2W8

4401 507 R. D'ARRES #300 H2Y 2W8

4401 507 R. D'ARRES #300 H2Y 2W8

4401 507 R. D'ARRES #300 H2Y 2W8

4401 507 R. D'ARRES #300 H2Y 2W8

4401 507 R. D'ARRES #300 H2Y 2W8

4401 507 R. D'ARRES #300 H2Y 2W8

4401 507 R. D'ARRES #300 H2Y 2W8

4401 507 R. D'ARRES #300 H2Y 2W8

4401 507 R. D'ARRES #300 H2Y 2W8

4401 507 R. D'ARRES #300 H2Y 2W8

CODE	COMPTE	EMPLACEMENT - NOM, PROFESSION, RÉSIDENCE					CATEGORIE BÂTIMENT	SCOLAIRE		VALEUR EN DOLLARS			MUNICIPAL	REMARQUES		
		DIV. CAD.	CADASTRE	SUBDIVISION	FRONT	PROFONDEUR		SUPERFICIE	TERR.	P.C.	TERRAIN	BÂTISSE			TOTAL	
2002	40022450	10	3524		7000	4600	4,62000									
2004		10	3523		7000	4600	4,62000									
2006		10	P3522		6870	13300	9,20900									
2999							18,44900									
3001								58	2	291	26800	34400	61000	T C 1		
4201		MICROSSANO INC					CF									
4601		2102	CABOT	H4E 1E4												
1001	40022550	2120	CABOT													
2002		10	P3522		050	13300	6700									
2004		10	3521		6980	13280	9,26200									
2006		10	3529A	2	3500	13280	4,64300									
2999							13,97200									
3001								50	2	291	17600	287400	305000	T C 1		
4201		ETIQUETTES CÔL L'YEE					CF									
4601		2120	CABOT	H4E 1E4												
7001		ST PATRICK														
7002		DEBUT DE ROBERVAL														
7003		AVE DE L EGLISE														
7004		HADLEY														
1001	40022650	LOT ROBERVAL														
2002		10	P3547		IRR	11000	6,90000									
2002					7018	7292										
3001								7C	2	291	9000		9000	TSV 9		
4201		MOLE CONSTRUCTION INC					CF									
4601		5355	EADIE	H4E 3S3												
6510		OCC GOUV PROVINCIAL														
6630		PROPRIETE SUJETTE A SURTAXE SUR TERRAIN VAGUE NON DESSERVI														
1001	40022750	LOT ROBERVAL														
2002		10	P3547		3435	2187	78800									
2002					3480	2400										
3001								7C	2	291	1100		1100	TSV 9		
4201		MOLE CONSTRUCTION INC					CF									
4601		5355	EADIE	H4E 3S3												
6510		OCC GOUV PROVINCIAL														
6630		PROPRIETE SUJETTE A SURTAXE SUR TERRAIN VAGUE NON DESSERVI														
		MICROFICHE 45 L-03														
											PAGE	48				

CODE	COMPTE	EMPLACEMENT - NOM, PROFESSION, RESIDENCE						CATEGORIE BATIMENT	SCOLAIRE		VALEUR EN DOLLARS			MUNICIPAL	REMARQUES
		DIV. CAD.	CADASTRE	SUBDIVISION	FRONT	PROFONDEUR	SUPERFICIE		TERR. P. C.	TERRAIN	BATISSE	TOTAL			
1001	40022850	LOT ROBERVAL						001							
2002		10	P3547		3630	5975	2,16900								
3001								70	2	281	3100		3100	TSV 9	
4201		MOLE CONSTRUCTION INC						CF							
4601		5355 EADIE H4E 353													
6510		OCC GOUV PROVINCIAL													
6630		PROPRIETE SUJETTE A SURTAXE SUR TERRAIN VAGUE NON DESSERVI													
1001	40023100	LOT ROBERVAL						001							
2002		10	3546	1	3660	5380	1,95900								
3001								70	2	281	2800		2800	TSV 1	
4201		MOLE CONSTRUCTION INC						CF							
4601		5355 EADIE H4E 353													
6620		PROPRIETE SUJETTE A SURTAXE SUR TERRAIN VAGUE DESSERVI													
1001	40023200	LOT ROBERVAL						001							
2002		10	3546	2	3290	5380	1,75800								
3001								70	2	281	2500		2500	TSV 1	
4201		MOLE CONSTRUCTION INC						CF							
4601		5355 EADIE H4E 353													
6620		PROPRIETE SUJETTE A SURTAXE SUR TERRAIN VAGUE DESSERVI													
7001		EADIE													
1001	40023300	LOT ROBERVAL						001							
2002		10	P3572		IRR	6975	4,68800								
2004		10	P3571		IRR	6975	4,99500								
2006		10	P3570		6525	6975	4,55100								
2008		10	3569	P2	6525	6425	4,17100								
2010		10	3569	P1	6525	560	36000								
2012		10	3568	P2	IRR	IRR	2,37300								
2014		10	3568	1	IRR	IRR	2,17800								
2016		10	P3567		6525	6975	4,55100								
2018		10	P3566		6525	6975	4,55100								
2020		10	P3563		6525	6975	4,55100								
2022		10	3407	P68	4275	55800	23,89500								
2999							60,84500								
3001								70	2	281	85200		85200	TSV	
		MICROFICHE 95 J-G3													
														PAGE 42	

CODE	COMPTE	EMPLACEMENT - NOM, PROFESSION, RESIDENCE					CATEGORIE BATIMENT	SCOLAIRE		VALEUR EN DOLLARS			MUNICIPAL	REMARQUES	
		DIV. CAD.	CADASTRE	SUBDIVISION	FRONT	PROFONDEUR		SUPERFICIE	TERR P. C.	TERRAIN	BATISSE	TOTAL			
4201 4601	40023300	MOLE CONSTRUCTION INC 5355 EADIE H4E 353													
6510 6620		OCC GOUV PROVINCIAL PROPRIETE SUJETTE A SURTAXE SUR TERRAIN VAGUE DESSERVI													
1001	40023340	LOT DE ROBERVAL					6010								
2002		10 3544	7		325	5700					16600				
2002					250										
2004		10 3544	4		640	5700					36200				
2006		10 3544	5				IRR				17000				
2008		10 3544	8		6530		IRR				1,57500				
2008					6970										
2010		10 3544	1		5250	11100					5,72700				
2012		10 3544	2		3410	11100					71100				
2012					5070										
2014		10 3543	1		3410	13267					4,63200				
2016		10 P3543			3520	13300					4,67700				
2018		10 P3542			3500	13300					4,67700				
2020		10 P3542			3520	13300					4,67700				
2022		10 3541			6930	13267					4,26100				
2024		10 3540			6930	13300					4,36500				
2025		10 3407	P70		4710	7470					2,43000				
2025					2270	6637									
2026		10 3407	69		7050	13300					4,34000				
2027		10 3407	P70		6730	6430					3,58900				
2027					4710	6538									
2028		10 3407	P67		2250	13267					2,98500				
2030		10 3578			6970	13266					4,24600				
2032		10 3577			6911	13300					4,34000				
2034		10 3576			7050	13300					4,36500				
2036		10 3575			7050	13300					4,36500				
2038		10 3574			6990	13230					4,22700				
2040		10 P3573			6970	3927					2,74500				
2042		10 3544	3		641	4100					26300				
2044		10 3545	1		7000	4100					2,61800				
2044					IRR	3650									
2046		10 3544	6		400	4100					15000				
2046					335										
2048		10 3573	2		6967	2750					1,91800				
2048					6983										
2050		10 3573	1-1		6983	200					14000				
2050					6984										
2999											110,72100				
3001								68	281	157800		157800	EDN	204-1	
4201 4601		VILLE DE MONTREAL SERVICE DE LA GESTION IMMOBILIERE 275 NOTRE DAME E H2Y 1C6													
6510		OCC GOUV PROVINCIAL													
1001	40024300	NORD DE 1429 ROBERVAL					ND10								
		MICROFICHE 45 K-03													
													PAGE	43	

CODE	COMPTE	EMPLACEMENT - NOM, PROFESSION, RESIDENCE					SUPERFICIE	CATEGORIE BÂTIMENT	SCOLAIRE		VALEUR EN DOLLARS			MUNICIPAL	REMARQUES	
		DIV. CAD.	CADASTRE	SUBDIVISION	FRONT	PROFONDEUR			TERR.	P. C.	TERRAIN	BÂTISSE	TOTAL			
2002	40024300	10	3407	P74	6367	IRR	8,34500									
2002					6286	13267										
2004		10	3407	P73	098	IRR	3900									
2004					073	3967										
2006		10	3407	75	6210	13280	8,33600									
2008		10	3407	76	6283	13267	8,33600									
2010		10	3407	77	6283	13267	8,33600									
2012		10	3407	78	5000	13267	6,63300									
2014		10	3407	79	5000	13267	6,63300									
2016		10	3407	80	5000	13267	6,63300									
2018		10	3407	81	5000	13267	6,63300									
2020		10	3407	82	4467	11200	5,00300									
2022		10	3407	83	4400	11200	4,92800									
2024		10	3407	84	4400	11200	4,92800									
2999							74,78300									
3001																
4204		PROVINCE DE QUEBEC MINS DE LA VOIRIE														
4604		255 BL CREMAZIE E #800 M2K ILS														
7001		ANGERS														
1001	40024900	LOT ROBERVAL														
2002		10	3407	P253	3260	7500	2,42800									
2004		10	3407	P252												
3001																
4201		PROVINCE DE QUEBEC MINS DE LA VOIRIE														
4601		255 BL CREMAZIE E #800 M2K ILS														
1001	40025900	LOT ROBERVAL														
2002		10	3407	P253	3250	2500	80600									
2004		10	3407	P252	3250	5000	1,62200									
2999							2,42800									
3001																
4201		M J P MICHAUD														
4601		5370 YORK M4E M2Z														
8510		DCC GOUV PROVINCIAL														
6620		PROPRIETE SUJETTE A SURTAXE SUR TERRAIN VAGUE DESSERVI														
7001		YORK														
7002		RUELLE														
1001	40025100	1429-25 ROBERVAL														
2002		10	3407	266	2620	3600	94300									
		MICROFICHE 45 L-03														

CERT.	EFF.
4/10/86	3/5/86

104,700 562,100 666,800

~~104,700 562,100 666,800~~

E03 204-1

VERSO

6011

6A

281

3900

3400

E04 204-1

6011

6A

281

3900

3400

E04 204-1

VERSO

6011

4002500

MONTREAL 9 FE 1

400 40

4201 Province de Quebec - Palais de la Vieillesse

4601 255 Bl. Currague L. #200 H3M 1A5

CERT.	EFF.	
30/1/86	1/1/86	370

(11)

4002400

9 FE 2

4201 Societe Anonyme des Quebec

4601 475 St. Anable, Quebec Q1R 4X9

CERT.	EFF.	
30/1/86	1/1/86	379

(11)

4002300

MONTREAL

MONTREAL

MONTREAL

MONTREAL

MONTREAL

MONTREAL

MONTREAL

MONTREAL

MONTREAL

MONTREAL

MONTREAL

MONTREAL

MONTREAL

MONTREAL

MONTREAL

MONTREAL

MONTREAL

MONTREAL

MONTREAL

MONTREAL

MONTREAL

MONTREAL

MONTREAL

MONTREAL

MONTREAL

MONTREAL

MONTREAL

MONTREAL

MONTREAL

MONTREAL

MONTREAL

MONTREAL

MONTREAL

MONTREAL

MONTREAL

MONTREAL

MONTREAL

MONTREAL

MONTREAL

MONTREAL

MONTREAL

MONTREAL

MONTREAL

MONTREAL

MONTREAL

MONTREAL

MONTREAL

MONTREAL

MONTREAL

MONTREAL

MONTREAL

MONTREAL

MONTREAL

MONTREAL

MONTREAL

MONTREAL

MONTREAL

1388

ANNEE DE REMPLISSAGE

CODE	COMPTE	EMPLACEMENT - NOM, PROFESSION RESIDENCE					CATEGORIE BÂTIMENT	SCOLAIRE		VALEUR EN DOLLARS			MUNICIPAL	REMARQUES		
		DIV. CAD.	CADASTRE	SUBDIVISION	FRONT	PROFONDEUR		SUPERFICIE	TERR.	P. I. C.	TERRAIN	BÂTISSE			TOTAL	
3001	40025100															
4204		MME CLAUDE LESAGE (DENISE PROVOST)					5F									
4604		6226 BRIAND H4E 3K7														
1001	40025200	1423-19 ROBERVAL														
2002		10 3407	267		2620	3600	94300									
3001								2C	2	2B1	1300	29800	31100	T R 1		
4201		INVESTISSEMENTS VIVANTS LTEE					C									
4601		176 GORDON CHATEAUGUAY J6J 1C9														
1001	40025300	1417-13 ROBERVAL														
2002		10 3407	268		2620	3600	94300									
3001								2C	1	2B1	1300	28200	29500	T R 1		
4204		M ARTHUR DUNFORD, OPERATEUR					BF									
4604		1415 ROBERVAL H4E 1E5														
1001	40025400	1411-07 ROBERVAL														
2002		10 3407	269		2620	3600	94300									
3001								2C	1	2B1	1300	28200	29500	T R 1		
4202		MME THERESE MONETTE, OPERATRICE					BF									
4602		1409 ROBERVAL H4E 1E5														
1001	40025500	1405-03 DE ROBERVAL														
1002		5397 DRAKE														
2002		10 3407	270		2620	3600	94300									
3001								2C	1	2B1	1300	29600	31100	T R 1		
4201		MME BEATRICE Y LINGO-KHAN					S									
4601		1403 ROBERVAL H4E 1E5														
6101		OCCUPATION DU DOMAINE PUBLIC														
7001		DRAKE														
7002		TRAVERSEZ														
7003		DRAKE														
7004		YORK														
1001	40025600	1540-44 ROBERVAL														
		MICROFICHE 45 M-03														

CODE	COMPTÉ	EMPLACEMENT - NOM, PROFESSION, RÉSIDENCE						CATEGORIE BÂTIMENT	SCOLAIRE		VALEUR EN DOLLARS			MUNICIPAL	REMARQUES	
		DIV. CAD.	CADASTRE	SUBDIVISION	FRONT	PROFONDEUR	SUPERFICIE		P.	TERR.	TERRAIN	BÂTISSE	TOTAL			
2002	40025600	10 3907	254-1		3600	2700	97200									
2004		10 3407	255-1		3600	2800	1,00800									
2006		10 3407	P256		2600	4200	1,09200									
2999							3,07200									
3101								2C	1	282	4300	30100	34400	T R I		
4204		SUCCESSION MME ALBERT BRISEBOIS-VICTORIA LACOSTE														
5701		ATT MAURICE BRISEBOIS EX TEST														
5702		1652 DE CHAMPIGNY M4E 1A1														
7002		ANGERS														
7003		1604-06 ROBERVAL VOIR 5401-03 ANGERS														
1001	40025600	LOT ROBERVAL						1011								
2002		10 3407	56		5050	13280	6,68800									
3001								4K	1	201	8400		8400	T R I		
4202		M NORMAND GENEST, MARCHAND														
4602		7440 MERCURE BROSSARD J4Y 1A8														
6220		TERRAIN DE STATIONNEMENT														
1001	40025940	1636-38 ROBERVAL						1011								
2002		10 3407	P57		1800	13267	2,38800									
3001								2R	1	281	2000	17200	19200	T R I		
4201		MME JEANNE MONTPETIT-LAROCHE														
4601		1646 ROBERVAL M4E 1A2 F 1222 15421 JOL 27-86 7440 Mercure, Brossard J4V 1A8														
1001	40025970	1640 DE ROBERVAL						1011								
2002		10 3407	P57		3242	13267	4,30100									
3001								2A	1	281	3600	18300	21900	T R I		
4201		M NORMAND GENEST														
4601		7440 MERCURE BROSSARD J4Y 1A8														
1001	40026000	1652 ROBERVAL						1011								
2002		10 3407	58		5050	13280	6,68800									
3001								2A	1	281	5600	12300	17900	T R I		
		MICROFICHE 45 N-03														
															PAGE 96	

40025440

VICINIA 40 7-12 1921

4201 A. NORMAND GENEST
 4601 7440 (MERCURE BRASSARD) J44 1A8

CERT.	EFF.	29
170	170	170

4201	A. NORMAND GENEST								
4601	7440 (MERCURE BRASSARD) J44 1A8								
4701									
4801									
4901									
5001									
5101									
5201									
5301									
5401									
5501									
5601									
5701									
5801									
5901									
6001									
6101									
6201									
6301									
6401									
6501									
6601									
6701									
6801									
6901									
7001									
7101									
7201									
7301									
7401									
7501									
7601									
7701									
7801									
7901									
8001									
8101									
8201									
8301									
8401									
8501									
8601									
8701									
8801									
8901									
9001									
9101									
9201									
9301									
9401									
9501									
9601									
9701									
9801									
9901									

CODE	COMPTÉ	EMPLACEMENT - NOM, PROFESSION, RESIDENCE					CATEGORIE BÂTIMENT	SCOLAIRE		VALEUR EN DOLLARS			MUNICIPAL	REMARQUES	
		DIV. CAD.	CADASTRE	SUBDIVISION	FRONT	PROFONDEUR		SUPERFICIE	TERR. P. C.	TERRAIN	BÂTISSE	TOTAL			
4204 4604	40026000	M													
1001	40026100														
2002															
3001															
4202 4602		M													
1001	40026200														
2002															
3001															
4213 4613		M													
1001	40026300														
2002															
3001															
4201 4601		MME													
1001	40026400														
2002															
2004															
2999															
3001															
4204 4604		M													
1001	40026500														
2002															
2004															
2999															
3001															

40026200

HIC. SICH. 40 0-13 IFI.2

200 21

4201 No Paul Melanson

4601 5272 Bonnamyne ~~Head~~ H4H 155
1680 de Roberval H4E 1E7 2-1222 2522
2872

4202 Mme Marie Libbey

CEST	382
16586	10386

1204 1204 1204 1204 1204

1205 1205 1205 1205 1205

1206 1206 1206 1206 1206

1207 1207 1207 1207 1207

1208 1208 1208 1208 1208

1209 1209 1209 1209 1209

1210 1210 1210 1210 1210

1211 1211 1211 1211 1211

1212 1212 1212 1212 1212

1213 1213 1213 1213 1213

1214 1214 1214 1214 1214

1215 1215 1215 1215 1215

1216 1216 1216 1216 1216

1217 1217 1217 1217 1217

1218 1218 1218 1218 1218

1219 1219 1219 1219 1219

1220 1220 1220 1220 1220

1221 1221 1221 1221 1221

1222 1222 1222 1222 1222

CODE	COMPTE	EMPLACEMENT - NOM, PROFESSION, RÉSIDENCE						CATEGORIE BÂTIMENT	SCOLAIRE			VALEUR EN DOLLARS			REMARQUES
		DIV. CAD.	CADASTRE	SUBDIVISION	FRONT	PROFONDEUR	SUPERFICIE		TERR.	P. C.	TERRAIN	BÂTISSE	TOTAL		
4212 4612	40026500	M FIORENZO MAZZARELLI, JOURNALIER 1696 DE ROBERVAL N4E 1E7						IF							
1001	40026690	1726-28 ROBERVAL						0010							
2002		10	3407	P63	3776	13267						5,01000			
3001								28	1	291	4200	20700	14900	T R 1	
4201 4601		MME MARCEL TESSIER (MADELEINE PARE) 1726 ROBERVAL N4E 1E7						00							
1001	40026670	1734-36 ROBERVAL						0010							
2002		10	3407	P63	2516	13267						3,33800			
3001								28	1	291	2800	11800	14600	T R 1	
4203 4603		M HERVE LAGRANGE, CHAUFFEUR 1734 ROBERVAL N4E 1E7						IF							
1001	40026700	1740 ROBERVAL						0010							
2002		10	3407	P64	6218	8280						5,20120			
3001								28	1	291	5200	1400	6600	T R 1	
4213 4613		M JACQUES DUFRESNE, CAMERAMAN 1740 DE ROBERVAL N4E 1E7 145 - 69 ^e Avenue, St-Lucache 3 ^e P 3 ^e S LAURENDEAU TUNNEL ST REMI EADIE						IF							
1001	40028250	LOT ROBERVAL						0010							
2002		10 P3562				5,35000									
2004		10 P3561				5,64000									
2006		10 P3561				4,13900									
2999						15,12900									
3001								68		291	21300		21300	ED 204-1	
4201 4601		PROVINCE DE QUEBEC MINS DE LA VOIRIE 255 BL CREMAZIE E #800 M2M ILS						VF							
1001	40028300	LOT ROBERVAL						0010							
2002		10 P3562				3,44200									
		MICROFICHE 95 P-03													
												PAGE	45		

CODE	COMPTE	EMPLACEMENT - NOM, PROFESSION, RESIDENCE						CATEGORIE BÂTIMENT	VALEUR EN DOLLARS			REMARQUES			
		DIV. CAD	CADASTRE	SUBDIVISION	FRONT	PROFONDEUR	SUPERFICIE		SCOLAIRE	TERRAIN	BATISSE		TOTAL		
3001	40026300							68	281	4800		4800	ED4	204-1	
4201		PROVINCE DE QUEBEC MINS DE L'ENVIRONNEMENT						9F							
4601		255 BL CREMAZIE E #800 H2R ILS													
1001	40026400	LOT ROBERVAL						8013							
2002					IRR	IRR	3,61000								
2002						10500									
3001								68	281	5100		5100	ED4	204-1	
4201		PROVINCE DE QUEBEC MINS DE L'ENVIRONNEMENT						9F							
4601		255 BL CREMAZIE E #800 H2R ILS													
1001	40026500	LOT ROBERVAL						8013							
2002					IRR	IRR	2,65200								
2002					IRR	5500									
3001								68	281	3700		3700	ED4	204-1	
4201		PROVINCE DE QUEBEC MINS DE L'ENVIRONNEMENT						9F							
4601		255 BL CREMAZIE E #800 H2R ILS													
7001		RUE PROJETEE													
1001	40026550	LOT ROBERVAL						7013							
2002					4925	4800	2,36400								
3001								70	2 281	3300		3300	TW 1		
4201		M UBALDO VANNI						1F							
4601		899 755 AVENUE LASALLE H6R 3Y1													
4202		M DOMENICO VANI						1F							
4602		2211 GERVAIS V LASALLE													
6620		PROPRIETE SUJETTE A SURTAXE SUR TERRAIN VAGUE DESSERVI													
7001		AV DE L EGLISE													
7002		DEBUT DE EGLISE AV DE L													
7003		ST PATRICK													
1001	40026600	LOT AV DE L EGLISE						8023							
2001					17715	IRR	19,59000								
2001					13077	15033									
3001								78	2 281	27400		27400	TW 1		
		MICROFICHE 45 8-04													
													PAGE	19	

CODE	COMPTE	EMPLACEMENT - NOM, PROFESSION, RESIDENCE					CATEGORIE BÂTIMENT	SCOLAIRE		VALEUR EN DOLLARS			MUNICIPAL *	REMARQUES	
		DIV. CAD.	CADASTRE	SUBDIVISION	FRONT	PROFONDEUR		SUPERFICIE	TERR. P. C.	TERRAIN	BÂTISSE	TOTAL			
4203 4203	40026600	CANADIAN IRAN & METAL CO LIMITED 2182 CHURCH H9E 1H9					CA								
6620		PROPRIETE SUJETTE A SURTAXE SUR TERRAIN VAGUE DESSERVI													
7001		ROBERVAL													
1001	40026750	2169 AV DE L EGLISE													
2002		10 P3598		IRR	IRR	6,93800									
3001							40	1	201	13700	22300	36000	T C I		
4211		M UBALDO VANI, GARAGISTE					17								
4611		2169 DE L EGLISE H9E 1H5													
4212		MME UBALDO VANI (MICHELINE TREMBLAY)					25								
4612		2169 DE L EGLISE H9E 1H5													
4213		M DOMENICO VANI, GARAGISTE					17								
4613		2211 GERVAIS V LASALLE H8M 1J9													
4214		MME DOMENICO VANI (FORTUNATA VANI)					47								
4614		2211 GERVAIS V LASALLE H8M 1J9													
1001	40026800	2155 DE L EGLISE													
2002		10 3597-1		4774	18769	8,92600									
2002				IRR	18404										
3001							40	1	201	17700	93300	111000	T C I		
4201		M SALVATORE TALARICO, CONTRACTEUR					1								
4601		2155 AV DE L EGLISE H9E 1H5													
1001	40026900	2149 AV DE L EGLISE													
2002		10 P3596		IRR	IRR	8,93100									
2004		10 P3595		IRR	IRR	7,00200									
2999						16,91300									
3001							40	2	201	33300	16700	50000	T C I		
4201		PRODUCTION SPECIALTIES LIMITED					CA								
4601		2149 AV DE L EGLISE H9E 1H5													
1001	40029100	2125 AVE DE L EGLISE													
2002	A-177313	10 P3594				12,35500	D								
3001	29-9-86						40	2	201	24500	43500	68000	T C I		
		MICROFICHE 45 C-04													
													PAGE 50		

SERVICE D'ÉVALUATION

CODE	COMPTÉ	EMPLACEMENT - NOM, PROFESSION, RÉSIDENCE						CATEGORIE BÂTIMENT	SCOLAIRE		VALEUR EN DOLLARS			MUNICIPAL	REMARQUES
		CITY CAD	CADASTRE	SUBDIVISION	FRONT	PROFONDEUR	SUPERFICIE		TERR	P.C.	TERRAIN	BÂTISSE	TOTAL		
4201 4601 4202 4602	40029100	MR ALLAN NICHOLSON 23 CHESTER AV POINTE CLAIRE H9R 4A8 MR DAVID NICHOLSON 23 CHESTER AV POINTE CLAIRE H9R 4A8					1A 1A								VERSO
1001 1002	40029200	2101 AV DE L EGLISE 5457 HADLEY													
2002		10 3593 6		2410	6610	1,52600	D								
2004		10 3593 5		2200	6603	1,47000	D								
2006		10 3593 4		2500	6683	1,47000	D								
2008		10 3593 3		800	6983	55800	D								
2010		10 3593 2		2500	6983	1,74500									
2999						6,96900									
3001								4A	I 2B1	16500	27800	44300	T S I		
4201 4601 4202 4602		M MARCEL BOILY 2049 AV DE L EGLISE H4E 1H1 MME MARCEL BOILY (JEANNINE CADIEUX) 2049 AV DE L EGLISE H4E 1H1					1 2								VERSO
7001		HADLEY													
	40029250	Vain page 51A 2065-55													
1001 1002	40029300	2073-55 AV DE L EGLISE 5452-56 HADLEY													
2002		10 3592		3570	13268	4,74600				③ 10700	109900	120600			
3001				7660	13267	9,37700				④ 10700	132000	142000			
4201 4601		M CLAUDE PILON 110 ST PHILIPPE H4C 2T7					1			10700	61400	72100			
1001 2002	40029500	2049-37 AV DE L EGLISE 10 3591								4A	I 2B1	21100	139500	160600	T C I
3001															
4201 4601		M MARCEL BOILY, CHAUFFEUR 2049 AV DE L EGLISE H4E 1H1					1								
1001 2002	40029600	2031-27 AVE DE L EGLISE 10 3590													
3001				7080	13300	9,34300									
1001 2002															
3001										4A	I 2B1	18500	82400	100900	T S I
4201 4601															
1001 2002															
3001										4F	2 2B1	18500	27500	46000	T C I

MICROFICHE 45 0-04

PAGE 51

③ Bde 14-88-0066
B (243-80) det 1,2

CERT.	EFF.	373
25-3	1-1	
80	86	

plus parties sur 40029250

CERT.	EFF.	410
2410	1-180	

2 FT 1

40029100

4001 Mme Colette Lepage

1 FT 2

4601 1636 des L'Enfer HVE 165

4201 M. JEAN JACQUES LAVOIE
4601 1315 DE GRAND PRE LAVAL HVE 469

CERT.	EFF.	
9/10/65	12/19/65	353

1 FT 2

4202 M. JEAN PIERRE LAUDIE
4602 390 DOLORES LAVAL HVE 369

CERT.	EFF.	
12/1/66	29/01/66	407

4001 M. JEAN VALENTIN FORTIN HVE 133

4001 M. JEAN VALENTIN FORTIN HVE 133

4001 M. JEAN VALENTIN FORTIN HVE 133

4001 M. JEAN VALENTIN FORTIN HVE 133

4001 M. JEAN VALENTIN FORTIN HVE 133

4001 M. JEAN VALENTIN FORTIN HVE 133

4001 M. JEAN VALENTIN FORTIN HVE 133

4001 M. JEAN VALENTIN FORTIN HVE 133

4001 M. JEAN VALENTIN FORTIN HVE 133

4001 M. JEAN VALENTIN FORTIN HVE 133

4001 M. JEAN VALENTIN FORTIN HVE 133

4001 M. JEAN VALENTIN FORTIN HVE 133

4001 M. JEAN VALENTIN FORTIN HVE 133

4001 M. JEAN VALENTIN FORTIN HVE 133

4001 M. JEAN VALENTIN FORTIN HVE 133

4001 M. JEAN VALENTIN FORTIN HVE 133

4001 M. JEAN VALENTIN FORTIN HVE 133

4001 M. JEAN VALENTIN FORTIN HVE 133

4001 M. JEAN VALENTIN FORTIN HVE 133

4001 M. JEAN VALENTIN FORTIN HVE 133

RÔLE D'ÉVALUATION DES IMMEUBLES POUR L'EXERCICE FINANCIER 1986

SERVICE D'ÉVALUATION

CODE	COMPTE	EMPLACEMENT - NOM, PROFESSION, RESIDENCE					CATEGORIE BATIMENT	SCOLAIRE		VALEUR EN DOLLARS			MUNICIPAL	REMARQUES										
		DIV. CAD.	CADASTRE	SUBDIVISION	FRONT	PROFONDEUR		SUPERFICIE	TERR. P. C.	TERRAIN	BATISSE	TOTAL												
1001 1002	40029250	2073-67 Av. de L'Eglise 5448-50 Hadley													<table border="1"> <tr> <td>CERT.</td> <td>EFF.</td> <td></td> </tr> <tr> <td>253</td> <td>11</td> <td>373</td> </tr> <tr> <td><i>28</i></td> <td><i>28</i></td> <td></td> </tr> </table>	CERT.	EFF.		253	11	373	<i>28</i>	<i>28</i>	
CERT.	EFF.																							
253	11	373																						
<i>28</i>	<i>28</i>																							
2002		10	P3592		3490	13268	463100																	
3001								4A	2B1	10400	78100	88500	T C	1										
4201 4601		M. Glenn Pambrun 1615 Tourigny Brossard J4W 2P5					1P	2																

SERVICE D'ÉVALUATION

CODE	COMPTE	EMPLACEMENT - NOM, PROFESSION, RESIDENCE						CATEGORIE BÂTIMENT	SCOLAIRE		VALEUR EN DOLLARS			MUNICIPAL +	REMARQUES
		DIV CAD.	CADASTRE	SUBDIVISION	FRONT	PROFONDEUR	SUPERFICIE		UNITS	TERR. P.C.	TERRAIN	BÂTISSE	TOTAL		
4201 4601	40029600	MENS SONAVENTURE MONTREAL INC 2031 AVE DE L EGLISE MTL H4E 1H1						CF							
1001	40029700	2015 AVE DE L EGLISE													
2002 2004 2999		10 3589		6980	13300	9,25400									
		10 3588		6980	13300	9,25400									
						18,51200									
3001								48	2 281	36700	125300	162000	T C 1		
4211 4611		LES PLACEMENTS BARINA INC BARINA INVESTMENTS INC 2015 AV DE L EGLISE H4E 1H1						CF							
6101		OCCUPATION DU DOMAINE PUBLIC						VALEUR	88						
1001	40029900	1981-65 AVE DE L EGLISE													
2002 2002		10 P3587		7030	13300	9,33200									
						IRR									
3001								20	1 281	15300	76200	91500	T R 1		
4701 4601 4202		M LUC MAINVILLE 12 HARLEY ILE PERROT JOP IKO MME LISETTE LALLIER-MAINVILLE						IF CF							
1001	40030010	1963-45 DE L EGLISE													
2002 2002 2004 2006 2006 2999		10 P3571		5900	7080	4,33000									
				6330	7090										
		10 3586		7080	13300	9,41600									
		10 P3587		050	4690	1100									
				000											
						13,75700									
3001								4A	1 281	27200	202400	229600	T S 1		
4201 4601		MR JURGEN STRAUSS 4520 MARIE VICTORIN VARENNES JOL 2PO						IA							
1001	40030020	5915 EADIE													
2002 2002		10 P3572		6330	7080	4,63300									
				6760	7090										
3001								4A	1 281	9200	113200	122400	T C 1		
4201 4601		MR JURGEN STRAUSS 4520 MARIE VICTORIN VARENNES JOL 2PO						IA							

CODE	COMITÉ	EMPLACEMENT - NOM, PROFESSION, RÉSIDENCE						CATEGORIE BÂTIMENT	SCOLAIRE		VALEUR EN DOLLARS			MUNICIPAL	REMARQUES	
		DIV. CAD.	CADASTRE	SUBDIVISION	FRONT	PROFONDEUR	SUPERFICIE		TERR.	TERR. P. C.	TERRAIN	BÂTISSÉ	TOTAL			
1001	40030100	1935 AV DE L EGLISE														
2002		10 3585						9,43200	D							
3001										4B	1 201	21200	157800	179000	T C 1	
4204		MR FRANK LENCOVITCH, MERCHANT														
4604		1935 AV DE L EGLISE H4E 3H1														
4207		MR JASHUA KALWITSKI, MERCHANT														
4607		5785 SMART AV COTE ST LUC H4E 2M8														
1001	40030200	1911-03 AV DE L EGLISE														
2002		10 P3584						7210	6840	4,90300						
2002								7042	6762							
3001										4A	1 201	14400	37900	52300	T S 1	
4201		M GUY LAMBERT, EMPLOYE														
4601		1884 EMARD H4E 2C8														
7001		EADIE														
1001	40030300	1847-65 AV DE L EGLISE														
2002		10 P3583						IRR	IRR	8,54100						
3001										4A	1 201	19300	63200	82500	T S 1	
4203		M RENE ST CYR 213 6395 Agathe, Brossard J4Z 1C9 (F1002#5236, 6/11/86)														
4603		2097 AV DE L EGLISE H4E 1G9														
4204		M ARCADE RIENDEAU 116														
4604		5674 LAURENDEAU H4E 3W5														
4205		M YOVILLE LAVERGNE 116														
4605		1973 NOTRE DAME LACHINE H8S 261														
1001	40030350	LOT AV DE L EGLISE														
2002		10 P3583						500	7700	38500						
3001										7B	1 201	1000		1000	TW	
4201		M CLEMENT MICHAUD														
4601		6682 DUMAS H4E 2Z9														
4202		M ALGIRDAS JACYNAS														
4602		6682 DUMAS H4E 2Z9														
6620		PROPRIETE SUJETTE A SURTAXE SUR TERRAIN VAGUE DESSERVI														
1001	40030400	1875-65 AVE DE L EGLISE														

CODE	COMPTE	EMPLACEMENT - NOM, PROFESSION, RÉSIDENCE					CATEGORIE BÂTIMENT	SCOLAIRE		VALEUR EN DOLLARS			MUNICIPAL	REMARQUES
		DIV. CAD.	CADASTRIQUE	SUBDIVISION	FRONT	PROFONDEUR		SUPERFICIE	TERR. P. C.	TERRAIN	BÂTISSE	TOTAL		
2002	40030400	10	3582		IRR	IRR	9,49600							
3001								4A	1	201	24400	73100	97500	T C I
4201		M CLEMENT MICHAUD												
4601		6682 DUMAS H4E 229												
4202		M ALGIRDAS JACYNAS												
4602		6682 DUMAS H4E 229												
1001	40030500	NORD DE 1847-41 AV DE L EGLISE												
2002		10	3581		7040	13300	9,35400							
3001								4A	1	201	23600	2000	25600	T S I
4201		M CLEMENT MICHAUD												
4601		6682 DUMAS H4E 229												
4202		M ALGIRDAS JACYNAS												
4602		6682 DUMAS H4E 229												
6220		TERRAIN DE STATIONNEMENT												
6620		Propriété sujette à la surtaxe sur terrains vagues <i>deux fois</i>												
1001	40030600	1847-41 AVE DE L EGLISE												
2002	A-159392 7-2-86	10	3580	2	3950	13200	5,21400							
3001	A-163061 2-4-86							4A	1	201	13100	64500	77600	T S I
4201		M ROBERT MARQUIS												
4601		70 4E AVENUE VERDUN H4G 2Y1												
1001	40030700	1837-31 AVE DE L EGLISE												
2002	A-191968 1-12-86	10	3580	1			3,96000							
3001								4A	1	201	10000	68800	78800	T S I
4201		MR DANIEL KERSULIS 408												
4601		4878 BL EDUARD MONTFRET 1831 de l'Eglise H4E 1G9												
4202		MRS AURORE MASSE-KERSULIS 408												
4602		5242 FAULKLEY 83 H4Y 2M5 1835 de l'Eglise H4E 1G9												
4203		MR ALGIS KERSULIS 208												
		F1222 #5121 208-27-86												
1001	40030800	1829-23 AVE DE L EGLISE												
2002	A-172193 11-7-86	10	3579		7000	13300	9,31800							
3001								4A	1	201	23500	53600	77100	T C I
		MICROFICHE 45 6-04												
		PAGE 59												

CERT.	EFF.	40
		11/12/86/86 4135

40030600

ANNULÉ

1442

40030600

IFI

4201 M. François Lacroix

4201 M. Claude Piché

4601 5170 Verdun Verdun 446126

4601 1740 Jolicoeur H4E 1W9

CERT.	EFF.	
114156	112136	375

4202 M. Julien Rochon

IFI

4602 4771 Palm H4E 1Y1

CERT.	EFF.	
165812	188	382

40030700

IFI

4201 M. Algis Kersulis

4601 1654 Rue de l'Église H4E 1G5

CERT.	EFF.	
2101	0112	10
81	8	10

4202 M. Daniel Kersulis

4602 1530 Rue Docteur Doyon H3E 1C1

CODE	COMPTE	EMPLACEMENT - NOM, PROFESSION, RESIDENCE						CATEGORIE BÂTIMENT	SCOLAIRE		VALEUR EN DOLLARS			MUNICIPAL	REMARQUES
		DIV. CAD.	CADASTRE	SUBDIVISION	FRONT	PROFONDEUR	SUPERFICIE		TERR.	P. C.	TERRAIN	BÂTISSE	TOTAL		
4211 4611	40030800	M MARCEL CLOUTIER, DENTISTE 5251 BRILLON H4A 1H6						IF							
1001	40030900	1819-15 AVE DE L EGLISE													
2002		10 3407 1-1		2520	13280	2,98000									
3001								4B	2	281	11500	43500	55000	T C 1	
4201 4601		AGENCE DE VOYAGES LA DILIGENCE INC 1817 AVE DE L EGLISE H4E 1G9						CF							
7001		TUNNEL ST REMI													
1001	40031040	LOT DE L EGLISE													
2002		10 3407 2		IRR	IRR	1,51200									
2004		10 3407 66		194	767	700									
2004					743										
2999						1,51900									
3001								6B		281	100			100	ED6 204-3
4201 4601		LA VILLE DE MONTRÉAL - SERVICE DE LA GESTION IMMOBILIERE 507 PLACE D'ARMES #300 MONTRÉAL H2V 2B8						CF							
1001	40031050	1783-85 AVE DE L EGLISE													
2002		10 3407 P2		020	8000	1800									
2004		10 3407 3-5		2350	8000	1,85000									
2004				2280											
2999						1,86600									
3001								9A	1	281	6300	50600	56900	T S 1	
4201 4601		MME LOUISA VALOIS 1785 DE L EGLISE #1 ST LAURENT H4E 2J6						CF							
4202		MME SUZANNE VALOIS-TURNER 200 BRENYAN WAY #69 TORONTO ONT						CF							
4602								CF							
4203		MME NICOLE VALOIS						CF							
4204		MME JOHANNE VALOIS-LALONDE						CF							
4205		MME FRANCOISE VALOIS-JORDIN						CF							
1001	40031400	1781-71 AV DE L EGLISE													
2002	A-10969	10 3407 3-6		2350	8000	1,88000									
2004		10 3407 3-7		2440	8000	1,99300									
2999	18-11-86					3,87300									
3001	A-183336 17-12-86							4A	1	281	13100	84900	98000	T C 1	
		MICROFICHE 95 H-04													
															PAGE 55

400 30800

VIC. MICHEL DE N. 1F22

5400 54

4301 M. MICHEL HALLE

4601 243 DU DAUPHINE ST LAMBEAT 445 144
1FT1

4307 M. MICHEL GUERTIN

4602 4950 (CUMBERLAND) 444 216

4304	11 2454	2-1	4000	180000
4305	11 2454	2-2	4000	180000
4306	11 2454	2-3	4000	180000
4307	11 2454	2-4	4000	180000
4308	11 2454	2-5	4000	180000
4309	11 2454	2-6	4000	180000
4310	11 2454	2-7	4000	180000
4311	11 2454	2-8	4000	180000
4312	11 2454	2-9	4000	180000
4313	11 2454	2-10	4000	180000
4314	11 2454	2-11	4000	180000
4315	11 2454	2-12	4000	180000
4316	11 2454	2-13	4000	180000
4317	11 2454	2-14	4000	180000
4318	11 2454	2-15	4000	180000
4319	11 2454	2-16	4000	180000
4320	11 2454	2-17	4000	180000
4321	11 2454	2-18	4000	180000
4322	11 2454	2-19	4000	180000
4323	11 2454	2-20	4000	180000
4324	11 2454	2-21	4000	180000
4325	11 2454	2-22	4000	180000
4326	11 2454	2-23	4000	180000
4327	11 2454	2-24	4000	180000
4328	11 2454	2-25	4000	180000
4329	11 2454	2-26	4000	180000
4330	11 2454	2-27	4000	180000
4331	11 2454	2-28	4000	180000
4332	11 2454	2-29	4000	180000
4333	11 2454	2-30	4000	180000
4334	11 2454	2-31	4000	180000
4335	11 2454	2-32	4000	180000
4336	11 2454	2-33	4000	180000
4337	11 2454	2-34	4000	180000
4338	11 2454	2-35	4000	180000
4339	11 2454	2-36	4000	180000
4340	11 2454	2-37	4000	180000
4341	11 2454	2-38	4000	180000
4342	11 2454	2-39	4000	180000
4343	11 2454	2-40	4000	180000
4344	11 2454	2-41	4000	180000
4345	11 2454	2-42	4000	180000
4346	11 2454	2-43	4000	180000
4347	11 2454	2-44	4000	180000
4348	11 2454	2-45	4000	180000
4349	11 2454	2-46	4000	180000
4350	11 2454	2-47	4000	180000
4351	11 2454	2-48	4000	180000
4352	11 2454	2-49	4000	180000
4353	11 2454	2-50	4000	180000
4354	11 2454	2-51	4000	180000
4355	11 2454	2-52	4000	180000
4356	11 2454	2-53	4000	180000
4357	11 2454	2-54	4000	180000
4358	11 2454	2-55	4000	180000
4359	11 2454	2-56	4000	180000
4360	11 2454	2-57	4000	180000
4361	11 2454	2-58	4000	180000
4362	11 2454	2-59	4000	180000
4363	11 2454	2-60	4000	180000
4364	11 2454	2-61	4000	180000
4365	11 2454	2-62	4000	180000
4366	11 2454	2-63	4000	180000
4367	11 2454	2-64	4000	180000
4368	11 2454	2-65	4000	180000
4369	11 2454	2-66	4000	180000
4370	11 2454	2-67	4000	180000
4371	11 2454	2-68	4000	180000
4372	11 2454	2-69	4000	180000
4373	11 2454	2-70	4000	180000
4374	11 2454	2-71	4000	180000
4375	11 2454	2-72	4000	180000
4376	11 2454	2-73	4000	180000
4377	11 2454	2-74	4000	180000
4378	11 2454	2-75	4000	180000
4379	11 2454	2-76	4000	180000
4380	11 2454	2-77	4000	180000
4381	11 2454	2-78	4000	180000
4382	11 2454	2-79	4000	180000
4383	11 2454	2-80	4000	180000
4384	11 2454	2-81	4000	180000
4385	11 2454	2-82	4000	180000
4386	11 2454	2-83	4000	180000
4387	11 2454	2-84	4000	180000
4388	11 2454	2-85	4000	180000
4389	11 2454	2-86	4000	180000
4390	11 2454	2-87	4000	180000
4391	11 2454	2-88	4000	180000
4392	11 2454	2-89	4000	180000
4393	11 2454	2-90	4000	180000
4394	11 2454	2-91	4000	180000
4395	11 2454	2-92	4000	180000
4396	11 2454	2-93	4000	180000
4397	11 2454	2-94	4000	180000
4398	11 2454	2-95	4000	180000
4399	11 2454	2-96	4000	180000
4400	11 2454	2-97	4000	180000
4401	11 2454	2-98	4000	180000
4402	11 2454	2-99	4000	180000
4403	11 2454	2-100	4000	180000

4301 M. MICHEL HALLE
4302 M. MICHEL HALLE
4303 M. MICHEL HALLE
4304 M. MICHEL HALLE
4305 M. MICHEL HALLE
4306 M. MICHEL HALLE
4307 M. MICHEL HALLE
4308 M. MICHEL HALLE
4309 M. MICHEL HALLE
4310 M. MICHEL HALLE
4311 M. MICHEL HALLE
4312 M. MICHEL HALLE
4313 M. MICHEL HALLE
4314 M. MICHEL HALLE
4315 M. MICHEL HALLE
4316 M. MICHEL HALLE
4317 M. MICHEL HALLE
4318 M. MICHEL HALLE
4319 M. MICHEL HALLE
4320 M. MICHEL HALLE
4321 M. MICHEL HALLE
4322 M. MICHEL HALLE
4323 M. MICHEL HALLE
4324 M. MICHEL HALLE
4325 M. MICHEL HALLE
4326 M. MICHEL HALLE
4327 M. MICHEL HALLE
4328 M. MICHEL HALLE
4329 M. MICHEL HALLE
4330 M. MICHEL HALLE
4331 M. MICHEL HALLE
4332 M. MICHEL HALLE
4333 M. MICHEL HALLE
4334 M. MICHEL HALLE
4335 M. MICHEL HALLE
4336 M. MICHEL HALLE
4337 M. MICHEL HALLE
4338 M. MICHEL HALLE
4339 M. MICHEL HALLE
4340 M. MICHEL HALLE
4341 M. MICHEL HALLE
4342 M. MICHEL HALLE
4343 M. MICHEL HALLE
4344 M. MICHEL HALLE
4345 M. MICHEL HALLE
4346 M. MICHEL HALLE
4347 M. MICHEL HALLE
4348 M. MICHEL HALLE
4349 M. MICHEL HALLE
4350 M. MICHEL HALLE
4351 M. MICHEL HALLE
4352 M. MICHEL HALLE
4353 M. MICHEL HALLE
4354 M. MICHEL HALLE
4355 M. MICHEL HALLE
4356 M. MICHEL HALLE
4357 M. MICHEL HALLE
4358 M. MICHEL HALLE
4359 M. MICHEL HALLE
4360 M. MICHEL HALLE
4361 M. MICHEL HALLE
4362 M. MICHEL HALLE
4363 M. MICHEL HALLE
4364 M. MICHEL HALLE
4365 M. MICHEL HALLE
4366 M. MICHEL HALLE
4367 M. MICHEL HALLE
4368 M. MICHEL HALLE
4369 M. MICHEL HALLE
4370 M. MICHEL HALLE
4371 M. MICHEL HALLE
4372 M. MICHEL HALLE
4373 M. MICHEL HALLE
4374 M. MICHEL HALLE
4375 M. MICHEL HALLE
4376 M. MICHEL HALLE
4377 M. MICHEL HALLE
4378 M. MICHEL HALLE
4379 M. MICHEL HALLE
4380 M. MICHEL HALLE
4381 M. MICHEL HALLE
4382 M. MICHEL HALLE
4383 M. MICHEL HALLE
4384 M. MICHEL HALLE
4385 M. MICHEL HALLE
4386 M. MICHEL HALLE
4387 M. MICHEL HALLE
4388 M. MICHEL HALLE
4389 M. MICHEL HALLE
4390 M. MICHEL HALLE
4391 M. MICHEL HALLE
4392 M. MICHEL HALLE
4393 M. MICHEL HALLE
4394 M. MICHEL HALLE
4395 M. MICHEL HALLE
4396 M. MICHEL HALLE
4397 M. MICHEL HALLE
4398 M. MICHEL HALLE
4399 M. MICHEL HALLE
4400 M. MICHEL HALLE
4401 M. MICHEL HALLE
4402 M. MICHEL HALLE
4403 M. MICHEL HALLE

1899

VILLE DE MONTRÉAL

SERVICE D'ÉVALUATION

CODE	COMPTÉ	EMPLACEMENT - NOM, PROFESSION, RÉSIDENCE					CATEGORIE BÂTIMENT	SCOLAIRE			VALEUR EN DOLLARS			MUNICIPAL	REMARKS
		DIV CAD	CADASTRE	SUBDIVISION	FRONT	PROFONDEUR		SUPERFICIE	SCH.	TERR.	BÂTISSE	TOTAL			
4201 4601 4202 4602	40031400	M DENIS PONARI 4035 PLACES DESPREAUX Mlle Olga Mancini	VERS0	H15	7E6	8415 Pontmain St-Leonard	1F								
7001		LAURENDEAU													
1001 2002 3001	40031500	1755-99 AVE DE L EGLISE													
		10 3407	5-1	3940	9900	3,90100									
4201 4601 4202 4602		MR HERBERT COHN 1201 HYMAN DR DOLLARD DES ORMEAUX MRS HERBERT COHN (MARJORIE BIGGINS)					3A 2A								
		1201 HYMAN DR DOLLARD DES ORMEAUX				H9B 2K6									
1001 2002 2004 2999	40031600	1747-43 AVE DE L EGLISE													
		10 3407	5-2	2350	9900	2,32700									
		10 3407	6-1	1000	9900	99000									
						3,31700									
3001							4A	1	201	6700	23900	30600	T	S	1
4201 4601		M GILLES CHOUINARD					B								
		1096 ROLLAND VERDUM				H4H 2G2									
1001 2002 2002 2003 2003 2999	40031700	1739-33 AV DE L EGLISE													
		10 3407	P6	5020	9900	5,07375									
				5203	ERR										
		10 3407	P6	5203	ERR	1,87700									
				6300	3400										
						6,95075									
3001							4A	2	281	13800	67400	81200	T	C	1
4201 4601		LES INVESTISSEMENTS RMO INC					CF								
		1735 DE L EGLISE				H4E 1G6									
1001 2002 2004 2999	40031800	1727-25 AVE DE L EGLISE													
		10 3407	P6	110	6500	12000									
		10 3407	P7	3150	13250	4,16500									
						4,28000									
3001							2B	1	281	7200	56800	64000	T	C	1

40031400

RÉGION DE MONTRÉAL

40031400

1F-12

1960

4201 N. Salvatore Geo

4201 N. Albert Mainville 2/3

4001 7020 Mettner H4K 2N7

4001 478-40^e Avenue Lasalle
H8P 2X4

ANNULÉ

CERT.	EFF.	10
2701	12-11	
81	26	

1F-12

1960

1960

3-4

3-4

3-4

1-1

3-4

3-4

3-4

3-4

3-4

3-4

3-4

1-1

3-4

3-4

3-4

3-4

3-4

3-4

1-1

3-4

3-4

3-4

3-4

1-1

3-4

3-4

3-4

3-4

3-4

3-4

3-4

3-4

3-4

3-4

3-4

3-4

3-4

3-4

3-4

3-4

3-4

3-4

3-4

3-4

3-4

3-4

3-4

3-4

3-4

3-4

3-4

3-4

CERT.	EFF.	10
18-02	12-12	
81	26	

4202 N. Wagon Anctozian 1/3

4002 6584^e Rue Jean Lapierre H4K 2P6

1001

RÉGION DE MONTRÉAL

CODE	COMPTE	EMPLACEMENT - NOM, PROFESSION, RÉSIDENCE						CATEGORIE BÂTIMENT	SCOLAIRE		VALEUR EN DOLLARS			MUNICIPAL	REMARQUES
		DIV. CAD.	CADASTRE	SUBDIVISION	FRONT	PROFONDEUR	SUPERFICIE		URB.	TERR. P. C.	TERRAIN	BÂTISSE	TOTAL		
4201 4601	40031800	M													
1001	40031900														
2002															
3001															
4213 4613		M													
1001	40032000														
2002															
3001															
4201 4601		MME													
1001	40032090														
2002															
2004															
2999															
3001															
4201 4601		MME													
1001	40032070														
2002															
3001															
4201 4601		SOCIÉTÉ													
1001	40032190														
2002															
2004															
2006															
2008															
2999															
3001															

VERS

40032040

MONTREAL 1979 IFI 2

4201 M. Andre Jamin
4601 1979 ch. Lavel St. Laurent
H4L 2Y3

IFI 2

4202 M. Jules Tougas
4602 176 de l'Eglise Bedford Jof 1A0

PP	1200	1700
PP	1000	1500
PP	8000	23000
PP	8000	23000

DEPT	REF
93872310-4	LB

MONTREAL 1979 IFI 2

17 2000 00

MONTREAL 1979 IFI 2

MONTREAL 1979 IFI 2

17 2000 00

MONTREAL 1979 IFI 2

MONTREAL 1979 IFI 2

17 2000 00

MONTREAL 1979 IFI 2

MONTREAL 1979 IFI 2

17 2000 00

MONTREAL 1979 IFI 2

MONTREAL 1979 IFI 2

CODE	COMPTE	EMPLACEMENT - NOM, PROFESSION, RÉSIDENCE					C	D	E	F	G	H	I	J	K	L	M	N	VALEUR EN DOLLARS			O	P	REMARQUES	
		DIV. CAD.	CADASTRE	SUBDIVISION	FRONT	PROFONDEUR													SUPERFICIE	CATÉGORIE BÂTIMENT	SCOLAIRE				TERR. P.C.
4201 4601 6001	40032140	SOCIÉTÉ MUNICIPALE D'HABITATION DE MONTRÉAL 425 SHERBROOKE E H2L 1J9 PASSAGES					C																		
1001	40032170	1693-81 AVE DE L EGLISE											1022												
2002 2004 2999		10 3407	P9	2950	6400	1,95700																			
		10 3407	P60	2950	1500	44300																			
						2,39000																			
3001												28	1 281	4600	19300	24100	T R 1								
4211 4611		M JEAN LUC VADNAIS, EBÉNISTE 1651 EGAN AV H4E 2J6					IF																		
1001	40032240	1677-75 AVE DE L EGLISE											1022												
2002 2002	A-168653 10-6-86-	10 3407	P10	1975	13267	3,00600																			
				2500	1RR																				
3001												28	1 281	5100	49500	54600	T R 1								
4201 4601 4202 4602		M MICHEL MARTIN, 3280 Montpelier, St-Morwand H1S 2K4 1677 DE L EGLISE H4E 186 MME THERÈSE COUVRETTE-DESJARDINS VERSO 1675 DE L EGLISE H4E 3280 Montpelier, St-Morwand H1S 2K4					IF IF																		
1001	40032270	1671-69 AVE DE L EGLISE											1022												
2002 2002		10 3407	P10	3025	1RR	3,66000																			
				2500	1287																				
3001												28	1 281	6200	49900	56100	T R 1								
4201 4601		M ALFRED HEBERT 1669 DE L EGLISE H4E 166					IF																		
1001	40032300	1665-55 AVE DE L EGLISE											1022												
2002		10 3407	11	5010	13267	6,66700																			
3001												20	1 281	11100	89500	100600	T R 1								
4202 4602 4203 4603		M SIMON YELLE 184 ST REGIS S ST ISIDORE CO LAPRAIRIE JOL 2A0 MME SIMON YELLE (ROLANDE PITRE) 184 ST REGIS S ST ISIDORE CO LAPRAIRIE JOL 2A0					IF IF																		
1001	40032400	1653-45 AVE DE L EGLISE											1022												
		MICROFICHE 45 K-34																							

40032240

MONTREAL 1952-1953

1952 34

4201 M. René Vau
 4601 4851 Duvon
 4702 Mlle Chantal Roy

4201	1952-53	1952	1953	1954	1955
4601	1952-53	1952	1953	1954	1955
4702	1952-53	1952	1953	1954	1955

4201 1952-53 1952 1953 1954 1955

4601 1952-53 1952 1953 1954 1955

4702 1952-53 1952 1953 1954 1955

4201 1952-53 1952 1953 1954 1955

4601 1952-53 1952 1953 1954 1955

4702 1952-53 1952 1953 1954 1955

4201 1952-53 1952 1953 1954 1955

4601 1952-53 1952 1953 1954 1955

4702 1952-53 1952 1953 1954 1955

4201 1952-53 1952 1953 1954 1955

4601 1952-53 1952 1953 1954 1955

4702 1952-53 1952 1953 1954 1955

4201 1952-53 1952 1953 1954 1955

1952 1953 1954 1955

CODE	COMPTE	EMPLACEMENT - NOM, PROFESSION, RÉSIDENCE						CATEGORIE BÂTIMENT	SCOLAIRE		VALEUR EN DOLLARS			MUNICIPAL	REMARQUES
		DIV. CAD	CADASTRE	SUBDIVISION	FRONT	PROFONDEUR	SUPERFICIE		TERR	P.C.	TERRAIN	BÂTISSÉ	TOTAL		
2002	40032400	10	3407	12	5000	13267	6,66300								
3001															
4201		M PATRICK ROY													
4601		580 LALEMANT LONGUEUIL J46 117													
1001	40032500	1639-31 AVE DE L EGLISE													
2002		10	3407	13			6,66300								
3001															
4201		CONTRE PLAQUES ET BOIS NORMAND INC													
4601		1631 AVE DE L EGLISE H4E 106													
1001	40032600	1625 AVE DE L EGLISE													
2002		10	3407	15	11200	4400	4,92900								
2004		10	3407	14	11200	4480	5,00300								
2999							9,93200								
3001															
4204		MME IRENE LALONDE													
4604		1625 AVE DE L EGLISE H4E 106													
7001		ANGERS													
1001	40032650	1595-61 AV DE L EGLISE													
1002		5446 ANGERS													
2002		10	3407	19	12000	4400	5,28000								
2004		10	3407	20	12000	4400	5,28000								
2006		10	3407	50	12000	4523	5,41900								
2006						4500									
2008		10	3407	51	12000	4400	5,29700								
2008						4428									
2010		10	3407	52	12000	4467	5,36000								
2012		10	3407	21	5000	13267	6,63300								
2014		10	3407	22	5020	13267	6,70500								
2014					5095										
2016		10	3407	49	5000	13395	6,69800								
2016						13397									
2016		10	3407	48	5045	13397	6,81500								
2018					5117	13400									
2020		10	3407	P18	10200	3467	5,27000								
2020					12000	4467									
2999							58,75200								
3001								18	2B1	121000	1061900	1182900	E17	204-13	

MICROFICHE 45 L-04

CODE	COMPTE	EMPLACEMENT - NOM, PROFESSION, RÉSIDENCE						CATEGORIE BÂTIMENT	SCOLAIRE		VALEUR EN DOLLARS			MUNICIPAL	REMARQUES	
		DIV. CAD.	CADASTRE	SUBDIVISION	FRONT	PROFONDEUR	SUPERFICIE		TERR.	P. C.	TERRAIN	BATISSE	TOTAL			
4204 4604	40032650	LA COMMISSION DES ECOLES CATHOLIQUES DE MONTRÉAL 3737 SHERBROOKE E N1X 383						9F								
6601		ECOLE MARIE DE L'INCARNATION														
1801	40032750	LOT AVE DE L'EGLISE						4021								
2101 2501		18 3407	P18		1801	1000	9000									
3001					2060	000		6B	281	200			250	E06	204-3	
4201 4601		LA VILLE DE MONTRÉAL - SERVICE DE LA GESTION IMMOBILIERE 507 PLACE D'ARMES #300 MONTRÉAL H2V 2W8						9F								
1001	40032800	1551-41 AVE DE L'EGLISE														
2002 2004 2999	A-177036 24.9.86	18 3407	P263		1300	11000	1,93000									
3001	RAC (1905)	18 3407	264		2600	11000	2,06000									
4201 4601		M JEAN PAUL BROUSSEAU, MENUISIER 600 MONTEE MASSON MASCOCHE JON 1C0						9F								
1001	40032900	1539-35 AV DE L'EGLISE														
2002 2004 2999		18 3407	P263													
3001		18 3407	262				4,29000									
4201 4601		MME JACQUELINE AUBIN-HAMEL 1535 DE L'EGLISE H4C 164						9F								
1001	40033040	1531-27 AVE DE L'EGLISE														
2002 2004 2999	A-176999 05-11-86	18 3407	261		2600	11000	2,86000									
3001		18 3407	P260		175	11000	19300									
4204 4604		M HENRI SYBEN, RESTAURATEUR 1956 SAUVE E #14 H2B 1A4						9F								
1001	40033070	1925-21 AVE DE L'EGLISE														
		MICROFICHE 45 M-09														

CERT.	EFF.	Q
11-12 86	01-03 86	12

8520 67100 75600
8500 58800 67300

VERSO

VERSO

40032800

A0033040

4201 2325 *A* *11/12/12* *21/12/12*
4601 1314 *11/12/12* *21/12/12*

4201 M. Denis Puchalidis
4601 1310 *11/12/12* *21/12/12*

CERT.	EFF.	352
<i>11/12/12</i>	<i>21/12/12</i>	

4202 Mlle Catherine Kotoula
4602 1895 *11/12/12* *21/12/12*

40033800

4202 M Thi Quy Lang 233%

4202 M Thi Quy Lang 233%

4601 540 *11/12/12* *21/12/12*

4601 540 *11/12/12* *21/12/12*

4202 M Ngoc Deep 233%

4202 M Ngoc Deep 233%

4602 1430 *11/12/12* *21/12/12*

4602 1430 *11/12/12* *21/12/12*

4203 M Huy Khanh Pham 217%

4203 M Huy Khanh Pham 217%

4204 M Tho Chung Lang 217%

4204 M Tho Chung Lang 217%

CERT.	EFF.	D
<i>18/12/12</i>	<i>24/12/12</i>	<i>2</i>

A6820

CODE	COMPTÉ	EMPLACEMENT - NOM, PROFESSION, RÉSIDENCE						CATEGORIE RATIER	SCOLAIRE		VALEUR EN DOLLARS			MUNICIPAL	REMARQUES
		DIV. CAD	CADASTRE	SUBDIVISION	FRONT	PROFONDEUR	SUPERFICIE		TERR. P. C.	TERRAIN	BÂTISSE	TOTAL			
2002	40033070	10	3407	F260			3,03400	D							
3001									4A	1	201	7500	47600	55300	T C 1
4201		M	LEC BON PUI					IF							
4601			4251 AV DE HOTEL DE VILLE		H2R	2N3									
4202		M	LI LAN BONG					IF							
7001			YORK												
1001	40033100		1515 AVE DE L EGLISE												
2002	V.L.	10	3407	228			2,67600	D							
3001									3A	1	201	6600	109200	115800	T R 1
4204		M	HENRI PAUL MOULE, PLOMBIER					IF							
4604			1524 AVE DE L EGLISE N4E 162												
1001	40033200		1509-05 AVE DE L EGLISE												
2002		10	3407	P226	500	5500	27500								
2004		10	3407	227	2600	11000	2,86000								
2999							3,13500								
3001									2C	1	201	5900	49000	54900	T R 1
4204		M	^{Edmond} CHARLES FOUCAULT, USUFRUITIER					IF							
4604			1505 AVE DE L EGLISE N4E 163												
1001	40033300		1497-95 AVE DE L EGLISE												
2002		10	3407	P226	2600	5500	1,41000								
2004		10	3407	P226	2100	5500	1,15500								
2006		10	3407	225	2600	11000	2,86000								
2999							5,44500								
3001									2B	1	201	10300	37600	48100	T R 1
4211		M	ANDRE DUBUC, ESTIMATEUR					IF							
4611			1497 AV DE L EGLISE N4E 163												
1001	40033400		1449-33 AVE DE L EGLISE												
2002	A. 171046	10	3407	223	2600	11000	2,86000								
2004	3-786	10	3407	224	2600	11000	2,86000								
2999							5,72000								
3001									2C	1	201	10800	110400	121200	T R 1

CODE	COMPTE	EMPLACEMENT : NOM, PROFESSION, RESIDENCE						CATEGORIE BÂTIMENT	SCOLAIRE		VALEUR EN DOLLARS			MUNICIPAL	REMARQUES
		DIV. CAD.	CADASTRE	SUBDIVISION	FRONT	PROFONDEUR	SUPERFICIE		TERR.	P. C.	TERRAIN	BÂTISSE	TOTAL		
4201 4601 4202 4602	40033400	M CLAUDE VILLEMAIRE 8119 JULIETTE LASALLE M RICHARD VINCENT 2000 DUBOIS H4E 189			H8N 185	VERS0	1F								
1001 2002 2002	40033500	1423 31 AV DE L EGLISE					1029								
3001			10 3907	P222	1650	11000									
4204 5701 5702		SUCCESSION SUCC MME LOUIS BOYER-MARIE ALICE S MATHIEU ATT ALPHONSE BOYER ET AL 254 METCALFE #2 WESTMOUNT H3Z 2J1			1700	1,93100	2C	1	281	3700	34600	38300	T R I		
1001 2002 2004 2999	40033600	1427-21 AVE DE L EGLISE					1029								
3001			10 3907	P222	875	11000									
4204 5701 5702		SUCCESSION SUCC MME LOUIS BOYER -MARIE ALICE S MATHIEU ATT ALPHONSE BOYER ET AL 254 METCALFE #2 WESTMOUNT H3Z 2J1			877	11000									
2002 2002			10 3907	P221	1665	11000									
3001					1700	1,93100	2C	1	281	3700	34600	38300	T R I		
4204 5701 5702		SUCCESSION SUCC MME LOUIS BOYER -MARIE ALICE S MATHIEU ATT ALPHONSE BOYER ET AL 254 METCALFE #2 WESTMOUNT H3Z 2J1					2C	1	281	3700	34600	38300	T R I		
1001 2002 2002	40033700	1419-15 AVE DE L EGLISE					1021								
3001			10 3907	P221	1665	11000									
4204 5701 5702		SUCCESSION SUCC MME LOUIS BOYER -MARIE ALICE S MATHIEU ATT ALPHONSE BOYER ET AL 254 METCALFE #2 WESTMOUNT H3Z 2J1			1700	1,93100	2C	1	281	3700	34600	38300	T R I		
1001 2002 3001	40033800	1413-11 AVE DE L EGLISE					1021								
4204 4604		MME ANTONIO CHEVALIER JEANNINE DEQUIREY 5600 LAURENDEAU H4E 393					4A	1	281	5800	23300	29100	T S I		
5701		1758 GALT H4E 1J2													
		MICROFICHE 45 0-04													

40033400

ANNULÉ

40033400

3FI 2

4201 m Yves Duprenant
4601 281 Randall Chateauguay J6J 2P4

401 ALLE LAURITE AUBET
4601 3313 CARBONNEAU MASCOCHE J7K 3C3

176186 1940 372

25 4 21 321 80 1400

301					
302					
303					
304					
305					
306					
307					
308					
309					
310					
311					
312					
313					
314					
315					
316					
317					
318					
319					
320					
321					
322					
323					
324					
325					
326					
327					
328					
329					
330					
331					
332					
333					
334					
335					
336					
337					
338					
339					
340					
341					
342					
343					
344					
345					
346					
347					
348					
349					
350					
351					
352					
353					
354					
355					
356					
357					
358					
359					
360					
361					
362					
363					
364					
365					
366					
367					
368					
369					
370					
371					
372					
373					
374					
375					
376					
377					
378					
379					
380					
381					
382					
383					
384					
385					
386					
387					
388					
389					
390					
391					
392					
393					
394					
395					
396					
397					
398					
399					
400					

1889 ALLE LAURITE

CODE	COMPTE	EMPLACEMENT - NOM, PROFESSION, RÉSIDENCE						CATEGORIE BÂTIMENT	SCOLAIRE		VALEUR EN DOLLARS			MUNICIPAL *	REMARQUES
		DIV CAD	CADASTRE	SUBDIVISION	FRONT	PROFONDEUR	SUPERFICIE		TERR. P.C.	TERRAIN	BÂTISSE	TOTAL			
1001 1002	40033900	1405-01 AV DE L EGLISE 5455 DRAKE													
2002 2004 2999		10 3407 219-1 10 3407 218-1				2,35000	D D D								
3001								4A	1 281	7900	83100	90500	T C 1		
4201 4601		M JEAN PAUL LEGARE, NOMME D AFFAIRES 18 PLACE DU MOULIN ILE BIZARD M9E 1N2					17	2							
7001		DRAKE													
1001	40034000	LOT AVE DE L EGLISE						4028							
2002 2004 2999		10 3407 193 10 3407 192				6,60000									
3001								6B	281	15100		15100	ED9 204-1		
4204 4604		PROVINCE DE QUEBEC MINS DE LA VOIRIE 255 BL CREMAZIE E #800 H2M ILS					9F	1							
1001	40034200	LOT AVE DE L EGLISE						4021							
2002		10 3407 P191		1500	11000	1,65000									
3001								6B	281	3600		3600	ED9 204-1		
4204 4604		PROVINCE DE QUEBEC MINS DE LA VOIRIE 255 BL CREMAZIE E #800 H2M ILS					9F	1							
7001 7002 7003 7004 7005 7006 7007		RUELLE BOUL DE LA VERENDRYE TRAVERSEZ BOUL DE LA VERENDRYE RUELLE 1390 AVE DE L EGLISE VOIR RUE DRAKE DRAKE													
1001 1002	40034300	1400-04 AV DE L EGLISE 5509-11 DRAKE													
2002 2004 2006 2999	V.L. A-163011 4.4.40	10 4111 2 10 4111 1 10 4112 2-1				5,62600	D D D								
3001								4A	2 281	14100	607800	623900	T S 1		
		MICROFICHE 45 P-04											PAGE 63		

CODE	COMPTE	EMPLACEMENT - NOM, PROFESSION, RÉSIDENCE						CATEGORIE D'IMMEUBLE	SCOLAIRE		VALEUR EN DOLLARS			MUNICIPAL	REMARQUES
		DIV. CAD.	CADASTRE	SUBDIVISION	FRONT	PROFONDEUR	SUPERFICIE		TERR.	P. C.	TERRAIN	BÂTISSÉ	TOTAL		
4201 4601	40034300	LA BRASSERIE COTE ST PAUL CANADA LTEE 1400 DE L EGLISE H4E 162						CF							
VERS0															
1001	40034400	1414 AVE DE L EGLISE													
2002		10 P4109			3000	13190					3,95260				
2004		10 4110			6000	13190					7,90500				
2006		10 P4109			3000	13190					3,95260				
2999											15,81000				
3001								46	2	281	39000	85200	125000	T C 1	
4201 4601		PETRO CANADA INC 240 Dundas Hill Rd, Don Mills, Ont M3B 3B2 1 PL VILLE MARIE H1060 H3B 447 F122 (20-8-85) VB 4794						CF							
1001	40034700	LOT AVE DE L EGLISE													
2002		10 P4108									3,95200				
3001								78	2	281	7800		7800	T V V 1	
4213 4613		TEXACO CANADA LIMITED 1425 DE LA MONTAGNE H3G 1Z3						CA							
5701 5702		ATT TEXACO CANADA INC SERVICE DES TAXES 90 WYNFORD DR DON MILLS ONT M3C 1K5													
6620		PROPRIETE SUJETTE A SURTAXE SUR TERRAIN VAGUE DESSERVI													
1001	40034800	1490 AVE DE L EGLISE													
2002		10 4107	1		5800	12550					7,90800				
2002					6000	13175									
2004		10 4107	2		200	625					600				
2004					900										
2006		10 4106	1		000	12560					2,51200				
2006					4000										
2008		10 4106	2		4900	13175					4,01700				
2008					1000	IRR									
2010		10 4106	1		3000	13242					3,68200				
2010					2770	13175									
2999											18,12500				
3001								46	2	281	45700	94800	140500	T C 1	
4204		TEXACO CANADA LIMITED						CA							
5701 5702		ATT TEXACO CANADA INC SERVICE DES TAXES 90 WYNFORD DR DON MILLS ONT M3C 1K5													
1001	40035100	1522-28 AVE DE L EGLISE													
MICROFICHE 45 B-05															
PAGE 34															

40024300

RICHMOND ST 4-500 IFI 2

4201 No. Andre Blain

4601 134 Arlington Westmount H342W4

CERT	NO	372
165-16	4476	

21 S 1000 1000 1000 1000 1000 1000

21 H 1000 1000 1000 1000 1000 1000

21 A 1000 1000 1000 1000 1000 1000

21 B 1000 1000 1000 1000 1000 1000

21 C 1000 1000 1000 1000 1000 1000

21 D 1000 1000 1000 1000 1000 1000

21 E 1000 1000 1000 1000 1000 1000

21 F 1000 1000 1000 1000 1000 1000

21 G 1000 1000 1000 1000 1000 1000

21 H 1000 1000 1000 1000 1000 1000

21 I 1000 1000 1000 1000 1000 1000

21 J 1000 1000 1000 1000 1000 1000

21 K 1000 1000 1000 1000 1000 1000

21 L 1000 1000 1000 1000 1000 1000

21 M 1000 1000 1000 1000 1000 1000

21 N 1000 1000 1000 1000 1000 1000

21 O 1000 1000 1000 1000 1000 1000

21 P 1000 1000 1000 1000 1000 1000

21 Q 1000 1000 1000 1000 1000 1000

21 R 1000 1000 1000 1000 1000 1000

21 S 1000 1000 1000 1000 1000 1000

21 T 1000 1000 1000 1000 1000 1000

21 U 1000 1000 1000 1000 1000 1000

21 V 1000 1000 1000 1000 1000 1000

21 W 1000 1000 1000 1000 1000 1000

21 X 1000 1000 1000 1000 1000 1000

21 Y 1000 1000 1000 1000 1000 1000

21 Z 1000 1000 1000 1000 1000 1000

CODE	COMPTE	EMPLACEMENT - NOM, PROFESSION, RÉSIDENCE						CATEGORIE BÂTIMENT	VALEUR EN DOLLARS			MUNICIPAL *	REMARQUES	
		DIV. CAD.	CADASTRE	SUBDIVISION	FRONT	PROFONDEUR	SUPERFICIE		SCOLAIRE	TERR. P.C.	TERRAIN			BÂTISSE
2002 2004 2999	40035100	10 P4105 10 P4106			3300 1000	13190 13190	4,39700 1,31900 5,66600							
3001								20	1 281	9500	67200	76700	T R I	
4204 4604														
1001	40035200													
2002		10 P4105			2700	13190	3,55800							
3001								28	1 281	6000	38200	44200	T R I	
4201 4601 4202 4602														
1001	40035300													
2002	A 16627	10 4104			6000	13190	7,90500							
3001	13.3.86							20	1 281	13300	56900	60200	T R I	
4211 4611														
1001	40035400													
2002	A 176269 12-09-86	10 4103			6000	13175	7,90500							
3001								20	2 281	16000	87300	103300	T R	
4201 4601														
1001	40035500													
2002		10 P4102			3000	13150	3,95200							
3001								4F	1 281	7800	97700	55500	T C I	
4201 4601														
1001	40035600													

40034200

MILWAUKEE HFC-26

1872

4201 Mlle Jean-Claude Carrière

4601 ~~3403~~ ~~4601~~ ~~4601~~ ~~4601~~ ~~4601~~
1532 DEL'Eglise HAE 192

DEPT.	EFF.	370
301-66	27-417	

40035400

2812

4201 MME SUZANNE FAFIN

4601 ~~4601~~ ~~4601~~ ~~4601~~ ~~4601~~ ~~4601~~
1592 DEL'Eglise HAE 192 (HAE 5412126)

DEPT.	EFF.	407
12/1/80	12/1/80	AT

40035300

1532 DEL'Eglise HAE 192

4201 Mme Stella Venditti

4601 680 Queen S. St-Henri HAE 192

3572 Wellington HAE 192

F-122 542/002-2-280

DEPT.	EFF.	382
165-30	13-380	

4201 35 DEL'Eglise HAE 192

4601 1532 DEL'Eglise HAE 192

4201 1532 DEL'Eglise HAE 192

4601 1532 DEL'Eglise HAE 192

4201 1532 DEL'Eglise HAE 192

4201 35 DEL'Eglise HAE 192

4601 1532 DEL'Eglise HAE 192

4201 1532 DEL'Eglise HAE 192

4601 1532 DEL'Eglise HAE 192

4201 35 DEL'Eglise HAE 192

4601 1532 DEL'Eglise HAE 192

4201 1532 DEL'Eglise HAE 192

4601 1532 DEL'Eglise HAE 192

4201 1532 DEL'Eglise HAE 192

4601 1532 DEL'Eglise HAE 192

4201 35 DEL'Eglise HAE 192

4601 1532 DEL'Eglise HAE 192

4201 1532 DEL'Eglise HAE 192

4601 1532 DEL'Eglise HAE 192

4201 1532 DEL'Eglise HAE 192

4601 1532 DEL'Eglise HAE 192

CODE	COMPTE	EMPLACEMENT - NOM, PROFESSION, RÉSIDENCE						CATEGORIE BÂTIMENT	SCOLAIRE		VALEUR EN DOLLARS			MUNICIPAL	REMARQUES	
		DIV. CAD.	CADASTRE	SUBDIVISION	FRONT	PROFONDEUR	SUPERFICIE		TERR.	P.C.	TERRAIN	BÂTISSE	TOTAL			
2002	40035640	10	P4102		3000	13190	3,95300									
3001								2B	1	2B1	6700	19700	26400	T R 1		
4201		MME J MARCEL L FOURNIER (THERÈSE BOULET)														
4601		1572 AV DE L EGLISE H4E 162														
1001	40035670															
		1578-84 AVE DE L EGLISE														
2002		10	P4101		5060	13160	6,63700									
3001								2D	1	2B1	11200	77000	58200	T R 1		
4201		ALLE HELENE LANDREVILLE														
4601		152 RUELLE H4E 255 <i>1584 de l'Eglise H4E 162</i>														
4202		M JEAN BAPTISTE LAROCQUE <i>Parce (60-4-86) A 504</i>														
4602		152 RUELLE H4E 255 <i>P122056797/149/10</i>														
1001	40035700															
		1590-92 AVE DE L EGLISE														
2002		10	P4101		5000	13175	6,57500									
3001								2B	1	2B1	13600	30200	43800	T R 1		
4204		MME HENRI DUMESNIL (ALMA BOYER)														
4604		1592 AVE DE L EGLISE H4E 162														
7001		ANGERS														
1001	40035800															
1002		1604 AV DE L EGLISE														
		5505-07 ANGERS														
2002		10	4100		10010	13190	13,28900									
3001								1B		2B1	31100	424100	455200	EQ6	204-3	
4201		LA VILLE DE MONTRÉAL - SERVICE DE LA GESTION IMMOBILIERE														
4601		507 PLACE D'ARMES #300 MONTRÉAL H2Y 2W8														
6001		POSTE DE POMPIER #32														
1001	40035900															
		1628-44 AVE DE L EGLISE														
2002	V.L.	10	4099		6000	13175	7,90500									
3001								2D	1	2B1	15700	102000	117700	T R 1		
4201		M MAURICE MOULE														
4601		8339 DES RAPIDES V LASALLE H6P 3N5														
		MICROFICHE 45 D-05														

CODE	COMPTE	EMPLACEMENT - NOM, PROFESSION, RÉSIDENCE						CATEGORIE BÂTIMENT	SCOLAIRE		VALEUR EN DOLLARS			MUNICIPAL *	REMARQUES
		DIV. CAD.	CADASTRE	SUBDIVISION	FRONT	PROFONDEUR	SUPERFICIE		TERR.	P. C.	TERRAIN	BÂTISSSE	TOTAL		
1001	40036000	1646-54 AVE DE L EGLISE						1021							
2002		10 4098			6050	13190						7,96000			
3001															
4201 4601		MME EPHREM BISSON (JEANNE MARCE LECLERC) 1540 AVE DE L EGLISE N4E 165 1940 Jolicoeur #305 N4E 1X5 F.1222 #5222 Jla 22-786													
1001	40036100	1690 AV DE L EGLISE						18							
2002		10 4082			6050	13170						7,96000			
2004		10 4083			6050	13170						7,96000			
2006		10 4097			6050	13190						7,96000			
2008		10 4096			6050	13190						7,96000			
2010		10 4095			6050	13190						7,96000			
2012		10 4099			6050	13190						7,96000			
2014		10 4081			6050	13170						7,96000			
2015		10 P4084			273	10000						23700			
2015					200										
2999												55,95700			
3001															
4204 4604		LA FABRIQUE DE LA PAROISSE DE ST PAUL 1690 AVE DE L EGLISE N4E 165													
6001		EGLISE & PRESBYTERE													
1001	40036200	1739 AVE DE L EGLISE						19							
2002		10 4093			6000	13150						7,89000			
2004		10 4092			6000	13150						7,89000			
2006		10 P4091			3500	13150						4,59000			
2010		10 P4084			6000	3150						1,29000			
2012		10 P4085			6000	3150						1,89000			
2014		10 P4086			3500	3150						1,10200			
2999												25,25200			
3001															
4204 4604		LES SOEURS DE LA CONGREGATION DE NOTRE DAME 2330 SHERBROOKE O N3E 168													
6001		RESIDENCE DE RELIGIEUSES													
1001	40036250	LOT AVE DE L EGLISE						4021							
2001		10 P4086			2500	950						23750			
2002		10 P4087			3500	950						33250			
2003		10 P4090			3500	13200						4,62000			
2004		10 P4091			2500	13200						3,30000			
2999												8,99000			

CODE	COMpte	EMPLACEMENT - NOM, PROFESSION, RÉSIDENCE					CATEGORIE BÂTIMENT	SCOLAIRE		VALEUR EN DOLLARS			MUNICIPAL *	REMARQUES		
		DIV. CAD.	CADASTRE	SUBDIVISION	FRONT	PROFONDEUR		SUPERFICIE	TERR P. I. C.	TERRAIN	BATISSE	TOTAL				
3001	40036250															
4201 4601		LA VILLE DE MONTREAL - SERVICE DE LA GESTION IMMOBILIERE 507 PLACE D'ARMES #300 MONTREAL H2V 2W8					9F	1			16400		16400	606	204-3	
1001 1002	40036350	1760 66 70 AV DE L EGLISE 5510 14 LAURENDEAU														
2002 2003 2004 2999		10	4089A		6000	9000						5,40000				
		10	P4090		2500	13150						3,28800				
		10	P4087		2500	1058						26400				
												8,95200				
3001								38	1	281	24200	313800	338000	T C 1		
4202 4602 4203 4603		MR CHRISTOS GIOCAS, PAINTER 5335 AV DU PARC #10 H2V 469 MR. DEMETRAKIS ALEXOPOULOS, PAINTER 2970 GOVER H35 1M6					1A 1A									
7001		LAURENDEAU														
1001	40036375	1800-04 AVE DE L EGLISE														
2002 2002	A-172465 16-786	10	P3965		6079	7191						4,33400				
					6059	7198										
3001								4A	1	281	11700	55400	67100	T C 1		
4201 4601 4202		M WAI SAM TSANG 75% 1800 AV DE L EGLISE H4E 168 M SUN CHOR TSANG 25%					1F 1F									
1001	40036400	1812-28 AVE DE L EGLISE														
2002		10	3969		6033	13175						7,96600				
3001								4A	1	281	17900	75700	93600	T S 1		
4201 4601 4202 4602		M GILLES ROBERGE 550 ST MALO QUEBEC J6R 1W8 M LIONEL RODGERS 199 ASHTON ST LAURENT H4H 189					1F 1F									
1001	40036500	1830-40 AV DE L EGLISE														
2002 2004 2999		10	3963	3	2400	12000						2,88000				
		10	3963	2	2400	12000						2,88000				
												5,76000				
3001								4A	1	281	14300	74200	88500	T C 1		
		MICROFICHE 45 F-05														
													PAGE 48			

VERSOS

40036375

MONTREAL 8 FT 2

1847 60

4201 Mme Yvon Sherry King 75%

4601 375 Verdure, Brassard JAW 1R2

IFI 1

4202 M. Lucie Chou Tsang 25%

DATE	10 JAN	1980
AMT	19.8%	61.8%
		395
		7

4203 100 0000 21 1000000 1000 1000
 4204 100 0000 21 1000000 1000 1000
 4205 100 0000 21 1000000 1000 1000

4206 100 0000 21 1000000 1000 1000
 4207 100 0000 21 1000000 1000 1000

4208 100 0000 21 1000000 1000 1000
 4209 100 0000 21 1000000 1000 1000

4210 100 0000 21 1000000 1000 1000
 4211 100 0000 21 1000000 1000 1000

4212 100 0000 21 1000000 1000 1000
 4213 100 0000 21 1000000 1000 1000

4214 100 0000 21 1000000 1000 1000
 4215 100 0000 21 1000000 1000 1000

4216 100 0000 21 1000000 1000 1000
 4217 100 0000 21 1000000 1000 1000

4218 100 0000 21 1000000 1000 1000
 4219 100 0000 21 1000000 1000 1000

4220 100 0000 21 1000000 1000 1000
 4221 100 0000 21 1000000 1000 1000

CODE	COMPTE	EMPLACEMENT - NOM, PROFESSION, RÉSIDENCE					CATEGORIE BÂTIMENT	SCOLAIRE		VALEUR EN DOLLARS			MUNICIPAL	REMARQUES	
		DIV. CAD.	CADASTRE	SUBDIVISION	FRONT	PROFONDEUR		SUPERFICIE	TERR P. C.	TERRAIN	BATISSE	TOTAL			
4201 4601	40036500	M	GIOVANNI SACCARO, COMMERÇANT 1596 CLEMENCEAU VERDUN H4H 2R1					1F							
1001	40036600		1842-46 AVE DE L EGLISE												
2002 2004			10 3963	1		2400	12000				2,88000				
2004			10 3962	3											
3001								4A	1 2B1	7100	49200	56300	T S I		
4201 4601 4202 4602		M	MARCEL RUEL 5995 PL VERONIQUE BROSSARD J4R 166 REAL GENDRON 664 AVE MELROSE VERDUN H4H 1T4					1F 1F							
1001	40036700		1848-58 AVE DE L EGLISE												
2002 2004 2006 2008 2999			10 3969	P4		4800	780				23000				
2004			10 3962	2		2400	12000				2,08000				
2006			10 3962	1		2400	12000				2,88000				
2008			10 3962	P4		4800	1150				55200				
2999											6,54200				
3001								4A	1 2B1	16200	91100	107300	T S I		
4201 4601		M	EMMANUEL CHAMPAGNE 1276 ROLLAND AV VERDUN H4H 2B4 1539 Le Caron H4E 159 H4R 24952 p. 11-85					1F							
1001	40036800		1860-74 AVE DE L EGLISE												
2002			10 3961			6020	13140			9000	60,900	69,900	T S		
3001								4A 1B	1 2B1	10600	71800	82400	T S	204-B	
4201 4601 4202 4602 4203 4603		M	ANTONIO COSTANZO 2410 AV MARIETTE H4B 2E6 CLAUDIO ANTONELLI 3380 RIDGEWOOD AV #303 H3V 1C2 CARMINE DI MICHELE 3410 ROSEDALE AV #18 H4B 2G6					1F 1F 1F							
1001	40036900		1882-94 AVE DE L EGLISE												
2002			10 3960			6025	13175			19600	132700	152300	T S		
3001								4A	1 2B1	19600	75500	95100	T S		
4201 4601		M	YVON LAUZON 3260 ST EMILE MIL 5N9					1F							

CERT.	EFF.
30	1186 1186 370

CERT.	EFF.
157-86	1-86 363

CERT.	EFF.
157-86	1-86 363

ANNULE

1EE2

400.26.900

4201 M. Miché "D'Arsonnaël"

1F11

4601 305.5 Malabar Laval H7E 1E4

4201 Mo. Sabatone Marseille

4601 12188 Jean Bouillet H4K 2L8

CERT.	EFF.
4/1/50	3/5/51

2F11

4202 Mme Ida Marseille

CERT.	EFF.
7/7/50	1/5/56

CODE	COMPTÉ	EMPLACEMENT - NOM, PROFESSION, RÉSIDENCE					CATEGORIE D'IMMEUBLE	SCOLAIRE		VALEUR EN DOLLARS			MUNICIPAL *	REMARQUES	
		CIV. CAD.	CADASTRE	SUBDIVISION	FRONT	PROFONDEUR		SUPERFICIE	P.	TERR. P. C.	TERRAIN	BATISSE			TOTAL
4202	40037000	MME SUZANNE GUILBAULT													
4203	40037000	M RENE GUILBAULT													
4203	40037000	12765 26E AVENUE MIE 123													
1001	40037000	NORD DE 1882-94 AV DE L EGLISE													
2002		10 3959		6020	13190	7,92500									
3001							4K	1 281	19600	1700	21300		1		
4201		M CLEMENT MICHAUD													
4601		6682 DUMAS N4E 279													
4202		M ALGIRODAS JACYNAS													
4602		6682 DUMAS N4E 279													
6220		TERRAIN DE STATIONNEMENT													
6600		Propriété sujette à la surtaxe sur terrains vagues <i>deservis</i>													
1001	40037050	1908-12 AV DE L EGLISE													
2002		10 3958	4	3105	7285	2,24200									
2002				2995	IRR										
3001							4A	1 281	5800	42400	48000		T S 1		
4201		M BRONIUS KIRSTUKAS													
4601		1384 BERNIE V LASALLE N2W 116													
1001	40037100	1916 AV DE L EGLISE													
1002		5502-06 EADIE													
2002		10 3958	1	2900	IRR	2,092500									
2002				3040	8225										
3001							4A	1 281	7600	41400	49000		T S 1		
4201		M NORMAND LUSSIER													
4601		5625 DES PENSEES MONTREAL NORD N1G 181													
7001		EADIE													
1001	40037200	1950-80 AV DE L EGLISE													
1002	A179096	5505 EADIE													
1003	27-10-96	5506 MADLEY													
2002		10 3956		6020	13190	7,92500									
2004		10 3941		6020	13190	7,92500									
2006		10 3940		6020	13190	7,92500									
2008		10 3955		6020	13190	7,92500									
2010		10 3949		6020	13190	7,92500									
2012		10 3948		6020	13190	7,92500									
2014		10 3947		6020	13190	7,92500									
		MICROFICHE 45. H-05													

CODE	COMPTÉ	EMPLACEMENT - NOM, PROFESSION, RESIDENCE					CATEGORIE BÂTIMENT	SCOLAIRE		VALEUR EN DOLLARS			MUNICIPAL *	REMARQUES
		DIV. CAD.	CADASTRE	SUBDIVISION	FRONT	PROFONDEUR		SUPERFICIE	TERR.	TERRAIN	BÂTISSE	TOTAL		
2016	40037200													
2018														
2020	A-180505													
2022	12.11.96													
2024														
2026														
2028														
2030														
2032														
2034														
2036														
2999														
3001														
4209														
4604														
7001														
1001	40037300													
1002														
2002														
3001														
4201														
4601														
5001														
6101														
1001	40037400													
2002														
2004														
2006														
2008														
2010														
2995														
3001														
4201														
4601														
1001	40037500													
2002														
2004														
2006														
2008														
2010														

40037200

MICHELE... CANI

PAGE 31

4201 SOCIETE DE DEVELOPPEMENT DE ATL
 4601 411 JEAN TALON ET 301 H2R1V5

ANNULE

CERT.	EFF.	29
140	140	2

40037200

4201 CONSTRUCTIONS GAETANI INC
 4601 1026 30^e AV. LASALLE H2R1W7

CERT.	EFF.	29
140	140	2

10 3654 SA
 10 3656 SA
 10 3658 SA
 10 3659 SA
 10 3654 SA

SOCIETE DE SERVICE... RYERSON

1137 ENTREPRISE DE GARDE...
 MICHELE... RYERSON

10 3654 SA
 10 3656 SA
 10 3658 SA
 10 3659 SA

AVIATA

1137 ENTREPRISE DE GARDE...
 SOCIETE DE SERVICE... RYERSON

A1820

10 3654 SA
 10 3656 SA
 10 3658 SA
 10 3659 SA
 10 3654 SA
 10 3656 SA
 10 3658 SA
 10 3659 SA
 10 3654 SA

10 3654 SA
 10 3656 SA
 10 3658 SA
 10 3659 SA
 10 3654 SA
 10 3656 SA
 10 3658 SA
 10 3659 SA
 10 3654 SA

1999

LISTE DE MARCHÉ

CODE	COMPTE	EMPLACEMENT - NOM, PROFESSION, RÉSIDENCE						CATEGORIE BÂTIMENT	SCOLAIRE		VALEUR EN DOLLARS			MUNICIPAL	REMARQUES	
		DIV. CAD.	CADASTRE	SUBDIVISION	FRONT	PROFONDEUR	SUPERFICIE		TERR.	P. I. C.	TERRAIN	BÂTISSE	TOTAL			
2012 2019 2016 2018 2999	40037500	10 3929	16													
3001																
4201 4601		U-HAUL CO CANADA LTD 8101 ROUTE MONTREAL-TORONTO MTL OUEST H4H 1N1						CA	2	281	57000	61000	128000	T C 1		
5701 5702 5703		ATT U-HAUL INTERNATIONAL 2721 NORTH CENTRAL AVE #700 PHOENIX AZ 85004 USA														
1001	40037600	2160 AV DE L EGLISE														
2002 2004 2999		10 3929	P12		800	12250	98000									
3001		10 3929	P12		3600	12250	5,41000									
4201 4601		PIETRO D ANATO 6570 BEAULIEU H4E 3G3 6921 BL Monto H4E 3T5 F1177-44952 P 28K-85														
1001	40037800	2170 AV DE L EGLISE														
2002 2004 2006 2008 2999	<i>7179361 29-10-86</i>	10 3929	2B3		ERR	12310	15,28300									
3001		10 3929	11-PA		5400	1600	70400									
4201 4601		M DENIS PERRON, GARAGISTE 125 642 AVENUE ST EUSTACHE J7P 3P5						SP	2	281	38400	38600	75000	T C 1		
1001	40038000	2188 AVE DE L EGLISE														
2002 2004 2006 2008 2999		10 3929	8		9400	12000	5,28000									
3001		10 3929	8-PA		9400	983	43300									
4211 4611		CANADIAN IRON & METAL CO LTD 2188 AV DE L EGLISE H4E 1H4						CA	1	281	22600	105400	128000	T C 1		

CERT. EFF. 16
27/2/87 29/10/86 02
Annulé et faite
sur 40037825
et 50.

ANNULÉ

CODE	COMPTE	EMPLACEMENT - NOM, PROFESSION, RÉSIDENCE					CATEGORIE BÂTIMENT	SCOLAIRE		VALEUR EN DOLLARS			MUNICIPAL	REMARQUES	
		DIV. CAD	CADASTRE	SUBDIVISION	FRONT	PROFONDEUR		SUPERFICIE	TERR. P. C.	TERRAIN	BÂTISSE	TOTAL			
1001	40037825	2170 av. de l'Eglise													
2002		10 3929		283	IFR	123.10					15,282.00				
2002						122.00									
3001							MF	281	28600	38600	67200	T C	Provient de 40037800		
4201		Centre de Canadiens Church Inc					CF								
4601		2155 av. de l'Eglise H48 1R5													
1001	40037830	Lot Arr. av. de l'Eglise													
2002		10 3929	PI1A	44.00	16.00	704.00									
2004		10 3929	PI1A	44.00	16.00	704.00									
2006		10 3929	PI1B	IFR	16.00	1,126.00									
2599						2,234.00									
3001							VB	281	4800		4800	TVV	Provient de 40037800		
4201		M. Denis Perron					VB								
4601		125 64e Avenue, St-Eustache J7P 3P5													
6620		Propriété sujette à surtaxe sur terrain vague desservi													

VERS

40037850

40037850

CFN1

4201 Ultramar Canada Inc

4201 Centre des Amos Church Inc

4601 1155 Dorchester O, 22e etage H3B 2H1

4601 2155 Av des Eglises H4E 1H5

ANNULÉ

CERT.	EFF.	
5-11-87	2-10-88	29 ✓

CERT.	EFF.	
7-11-88	2-10-89	31 ✓

CODE	COMPTÉ	EMPLACEMENT - NOM, PROFESSION, RÉSIDENCE							C	C	C	C	C	C	C	C	C	C	C	REMARQUES	
		DIV. CAD.	CADASTRE	SUBDIVISION	FRONT	PROFONDEUR	SUPERFICIE	CATÉGORIE BÂTIMENT													SCOLAIRE
													TERRAIN	BÂTISSE	TOTAL						
1001	40038100	LOT AV DE L EGLISE																			
2002		10 3929	7																		
2004		10 3929	7-PA																		
2999							5,67600														
3001																					
4201		MR SIMON MARCOVITCH																			
4601		2198 AV DE L EGLISE H4E 1M9																			
4204		MR REUBEN RAICHEL-RICHMAN, SCRAP DEALER																			
6620		PROPRIETE SUJETTE A SURTAXE SUR TERRAIN VAGUE DESSERVI																			
1001	40038200	LOT AV DE L EGLISE																			
2002		10 3929	6C		4400	6900	3,03600														
2004		10 3929	6D		4400	6900	3,03600														
2999							6,07200														
3001																					
4212		MR SIMON MARCOVITCH, BUSINESSMAN																			
4612		2198 AV DE L EGLISE H4E 1M9																			
6620		PROPRIETE SUJETTE A SURTAXE SUR TERRAIN VAGUE DESSERVI																			
1001	40038300	2216-26 AVE DE L EGLISE																			
2002		10 3929	6A		4400	6900	3,03600														
2004		10 3929	6B		4400	6200	2,84000														
2999							5,87600														
3001																					
4201		MR YVES MOREAU																			
4601		1530 LEPRONON H4E 1M9																			
1001	40039400	2230-34 AVE DE L EGLISE																			
2002		10 3929	5		4400	6900	3,03600														
2004		10 3929	6b		4400	5300	2,33200														
2999							5,36800														
3001																					
4204		MR MAURICE MARTIN, HOMME D AFFAIRES																			
4604		2234 AVE DE L EGLISE H4E 1M9																			
1001	40036590	2240-44 AVE DE L EGLISE																			

VERSUS

40038-100

RECHERCHÉ 4 1-2 (FEI)

1970 11

4201 R. CLAUDE GERMAIN

4601 536 ST-PATRICK #101

1971 1-2 (FEI)

4202 MRS SOPHIE VARIN

SEARCHED	INDEXED	SERIALIZED	FILED
MONTREAL			AT

SEARCHED	INDEXED	SERIALIZED	FILED
MONTREAL			AT

1971 1-2 (FEI)

4201 R. CLAUDE GERMAIN

4601 536 ST-PATRICK #101

1971 1-2 (FEI)

SEARCHED	INDEXED	SERIALIZED	FILED
MONTREAL			AT

1971 1-2 (FEI)

4201 R. CLAUDE GERMAIN

4601 536 ST-PATRICK #101

1971 1-2 (FEI)

SEARCHED	INDEXED	SERIALIZED	FILED
MONTREAL			AT

1971 1-2 (FEI)

4201 R. CLAUDE GERMAIN

4601 536 ST-PATRICK #101

1971 1-2 (FEI)

SEARCHED	INDEXED	SERIALIZED	FILED
MONTREAL			AT

1971 1-2 (FEI)

1970

11-11-70

CODE	COMPTE	EMPLACEMENT - NOM, PROFESSION, RÉSIDENCE					SUPERFICIE	CATEGORIE BÂTIMENT	SCOLAIRE		VALEUR EN DOLLARS			MUNICIPAL	REMARQUES
		DIV CAD.	CADASTRE	SUBDIVISION	FRONT	PROFONDEUR			TERR	P.C.	TERRAIN	BÂTISSE	TOTAL		
2002 2004 2999	40038540	10 3929	P3		2200	6900	1,51800								
		10 3929	P4		2200	5100	1,12200								
							2,64000								
3001								4A	1 2B1	4200	30200	34400	T 5 1		
4201 4601		MR JAMES O CONNELL 94 CH CHARWOOD BEACONSFIELD H9B 4Z3						1A	2						
6400		CORRESPONDANCE ANGLAISE													
1001	40038570	2246-50 AVE DE L EGLISE													
2002 2004 2999		10 3929	P3		2200	6900	1,51800								
		10 3929	P4		2200	5100	1,12200								
							2,64000								
3001								2C	1 2B1	3000	31200	34200	T R 1		
4204 4608		MR ENG FOOK YOUNG, REST KEEPER 2246 AVE DE L EGLISE H9E 1H4						1A	1						
1001	40038600	5510 ST PATRICK													
2002 2004 2009 2999		10 3929	285		5165	10000	7,04700								
					8765	10693									
		10 3929	284		4400	2000	95600								
					5165	2191	6,00300								
3001								4G	1 2B1	12600	54900	67500	T C 1		
4201 4601		M SENGIO GAROFALO, GARAGISTE 5510 ST PATRICK H4E 1A8						1F	2						
4202 4602		M GIUSEPPE STRANO, GARAGISTE 5080 TERRASSE LABROSSE ST HUBERT J3Y 3E4						1F	2						
7001 7002 7003 7004		ST PATRICK DEBUT DE YORK AV DE L EGLISE RUELLE													
1001	40038700	5431-33 YORK													
2002		10 3407	258		2600	13340	3,46700								
3001								2B	1 2B1	3600	27300	30900	T R 1		
4201 4601		MME JULIETTE ROBILLARD-LETOURNEAU 5433 YORK H4E 4E4						1F	1						
1001	40038800	5427-23 YORK													
		MICROFICHE 45 L-05													

40038800

MICROFILM NO 8-78 (P. 1)

4201 Joseph Levesque
4601 5417 York H4E 4E4

3F21

4202 nls paulin

4201 5417 York H4E 4E4

GENY	EFF	
11/18/86	12/18/86	375

40039100

3F21

4201 Mlle Françoise Rivest
4601 5508 Hadley H4E 3A97
5405 York H4E 4E4
4202 M. René Belanger

1F21

1-222 #5421 Q12-7-86

GENY	EFF	
23/1/86	13/2/86	378

CODE	COMPTE	EMPLACEMENT - NOM, PROFESSION, RÉSIDENCE						CATEGORIE BÂTIMENT	SCOLAIRE		VALEUR EN DOLLARS			MUNICIPAL	REMARQUES
		DIV CAD	CADASTRE	SUBDIVISION	FRONT	PROFONDEUR	SUPERFICIE		TERR P. C.	TERRAIN	BÂTISSÉ	TOTAL			
1001	40039300	LOT YORK						001							
2002		10 3407	251		5000	13390									
2004		10 3407	P250		200	13390									
2999															
3001								68	281	10000		10000	E04	204-1	
4201		PROVINCE DE QUEBEC MINS DE LA VOIRIE													
4601		255 BL CREMAZIE E #800 H2M ILS													
1001	40039400	LOT YORK						001							
2002		10 3407	P250		800	13390									
2004		10 3407	249		IRR	IRR									
2999															
3001								68	281	16900		16900	E04	204-1	
4201		PROVINCE DE QUEBEC MINS DE LA VOIRIE													
4601		255 BL CREMAZIE E #800 H2M ILS													
7001		C.N.R. TRACKS													
7002		TRAVERSEZ													
7003		C.N.R. TRACKS													
1001	40039500	LOT YORK													
2002		10 3407	246												
2004		10 3407	245												
2006		10 3407	244												
2008		10 3407	243												
2999															
3001								68	281						
4204		PROVINCE DE QUEBEC MINS DE LA VOIRIE													
4604		255 BL CREMAZIE E #800 H2M ILS													
1001	40039650	LOT YORK													
2002		10 3407	P242		2500	10425									
2004		10 3407	P241		2500	10425									
2999															
3001								68	281						
4204		PROVINCE DE QUEBEC MINS DE LA VOIRIE													
4604		255 BL CREMAZIE E #800 H2M ILS													
1001	40039750	LOT YORK													
		MICROFICHE 45 N-05													

CODE	COMPTE	EMPLACEMENT - NOM, PROFESSION, RÉSIDENCE						CATEGORIE BÂTIMENT	SCOLAIRE		VALEUR EN DOLLARS			MUNICIPAL	REMARQUES	
		DIV. CAD.	CADASTRE	SUBDIVISION	FRONT	PROFONDEUR	SUPERFICIE		TERR. P. C.	TERRAIN	BÂTISSE	TOTAL				
2002 2004 2006 2008 2999	40039750	10 3407	240				7,86000									
3001								68	281					1 E04	204-1	
4204 4604		PROVINCE DE QUÉBEC MINS DE LA VOIRIE 255 BL CREMAZIE E #800 H2M 1L5														
1001	40040000	LOT YORK														
2002 2004 2006 2999		10 3407	237		2500	13100	3,27500									
		10 3407	P236		2150	13100	2,81100									
		10 3408	238		2500	13100	3,27500									
							9,36100									
3001								68	281	11800			11800	E06	209-3	
4201 4601		LA VILLE DE MONTRÉAL - SERVICE DE LA GESTION IMMOBILIERE 507 PLACE D'ARMES #300 MONTRÉAL H2Y 2R0														
7001		DE ROBERVAL														
1001	40040200	5400-02 YORK														
2002 2004 2999		10 3407	233		2500	13100	3,27500									
		10 3407	P234		1100	13100	1,44100									
							4,71600									
3001								28	1 281	5000	33600	38600	T R 1			
4201 4601 4202 4602		M MICHEL BEAUCHAMP 5425 YORK H4E 9E4 VILLE LOUISE KORIN 380 JUBINVILLE FORT VIAU LAVAL H76 3E5														
1001	40040300	5410-12 YORK														
2002 2004 2006 2999		10 3407	231		2500	13100	3,27500									
		10 3407	230		2500	13100	3,27500									
		10 3407	232		2500	13100	3,27500									
							9,82500									
3001								28	1 281	10300	19400	29700	T R 1			
4204 4604 4207 4607		M JOSEPH LECOURS, CONTREMAITRE 5412 YORK H4E 4E3 M RENE LECOURS, MENUISIER 5410 YORK H4E 5E3														
		MICROFICHE 45 0-05														

SERVICE D'ÉVALUATION

CODE	COMpte	EMPLACEMENT - NOM, PROFESSION, RÉSIDENCE						CATEGORIE BÂTIMENT	VALEUR EN DOLLARS			MUNICIPAL	REMARQUES	
		DIV. CAD.	CADASTRE	SUBDIVISION	FRONT	PROFONDEUR	SUPERFICIE		TERR. P. C.	TERRAIN	BÂTISSE			TOTAL
1001	40040440	5430-36 YORK						4013						
2002		10	3407	P229	2500	8000					1,99800			
2002						7980								
3001							20	1	281	2500	5800	8300	T R I	
4211		M RENE LECOURS, MENUISIER												
4611		5410 YORK H9E 4E3												
1001	40040470	LOT YORK LAME						4013						
2002		10	3407	P229	2500	5100					1,27700			
2002						5120								
3001							7A	1	281	1800		1600	T W Y I	
4212		M XAVIER HIRON, GARAGISTE												
4612		504 37E AVENUE V LASALLE H6P 3A5												
6620		PROPRIETE SUJETTE A SURTAXE SUR TERRAIN VAGUE DESSERVI												
7001		RUELLE												
7002		AV DE L EGLISE												
7003		DEBUT DE GALT												
7004		HADLEY												
7005		LOYS GALT COTE EST COTISES SUR AV DE L EGLISE												
7004		EADIE												
1001	40040600	1901 GALT						4023						
1002		5546 EADIE												
2002		10	3973	P2	3500	2580					89800			
2009		10	3973	P1	2500	6580					2,29900			
2999											3,19700			
3001							2A	1	281	6300	25000	31300	T R I	
4201		M LUCIEN LEVESQUE, CHAUFFEUR												
4601		1901 GALT H9E 1J5												
1001	40040600	1897-95 GALT						4023						
2002		10	3973	P2	2500	2580					64200			
2009		10	3973	P1	2500	6580					1,64200			
2999											2,28400			
3001							2B	1	281	4500	24000	28500	T R I	
4201		M MAURICE ROBILLARD												
4601		1897 GALT H9E 1J5												
		MICROFICHE 45 P-05												
												PAGE	78	

CODE	COMPTE	EMPLACEMENT - NOM, PROFESSION, RÉSIDENCE					CATEGORIE BÂTIMENT	SCOLAIRE		VALEUR EN DOLLARS			MUNICIPAL *	REMARQUES
		DIV. CAD.	CADASTRE	SUBDIVISION	FRONT	PROFONDEUR		SUPERFICIE	TERR. P. C.	TERRAIN	BÂTISSE	TOTAL		
1001	40040700	1891-89	GALT				4021							
2002	0177457 7-11-86	10	P3972		2500	7650	2,21900							
3001								28	1	281	4900	19300	23700	T R 1
4204		M J ALBERT SARRAZIN					IF							
4604		1889 GALT H9E 1J5												
1001	40040750	1881-79	GALT				4021							
2002		10	P3972		3100	13150	5,67200							
2002					6000									
3001								28	1	281	9900	71900	81300	T R 1
4201		MME ANDREE DESJARDINS					IF							
4601		1879 GALT H9E 1J5												
4202		M ADOLPHE THEVENAZ					IF							
1001	40040800	1871	GALT				4021							
2002		10	3971		6020	13190	7,92300							
3001								28	1	281	13200	20600	33800	T R 1
4211		MME ARMAND R DAoust (EVANGELINE LEFEBVRE)					IF							
4611		1871 GALT H9E 1J5												
5701		ATT MME GASTON DIONNE												
5702		1760 DE MARICOURT NYL H9E 1V5												
1001	40040900	1853-49	GALT				4021							
2002		10	3970		6090	13190	7,92300							
3001								28	1	281	13200	93400	56600	T R 1
4204		M ANDRE LEGENDRE, INGEMIEUR					IF							
4604		1851 GALT H9E 1J5												
1001	40041000	1847-45	GALT				4021							
2002	A-170108	10	3969	1	2400	12000	2,88000							
2004	26-6-86	10	3969	P4	2400	970	23300							
2999	A-143409						3,11300							
3001	31-7-86							28	1	281	5200	31600	36800	T R 1

40040700

MICHELLE: 42 3-22 / FEI

EXOT 1

4201 M. ADOLPHE THEVENAZ
4001 1879 GALT RUE WS

FEI

4202 M. ANDRE DESJARDINS

DEPT.	EFF.	407
12/1/76		07/1/76
RT		

4204 1901 GALT RUE 102
4204 M. YVONNE DESJARDINS IMPRIMERIE

IL 1

3701 30 1 39 1950 4001 2500 1 1 1

4205 10 2000 3700 13100 195000

1901 400000 1901-80 RUE 1 6000

4206 1901 DE RYMOND MIE RUE 102
4206 VIA RUE BRIZON DICHHE

4207 1901 GALT RUE 102
4207 RUE YVONNE DESJARDINS TELEPHONE

IL 1

3701 30 1 39 1950 4001 2500 1 1 1

4208 10 2000 3700 13100 195000

1901 400000 1901-80 RUE 1 6000

4209 M. YVONNE DESJARDINS 30 1 39

4209 1901 GALT RUE 102 30 1 39

4209 RUE YVONNE DESJARDINS 30 1 39 1950 4001 2500 1 1 1

4210 10 2000 3700 13100 195000

4210 1901 GALT RUE 102 30 1 39

1901 400000 1901-80 RUE 1 6000

4211 1901 GALT RUE 102 30 1 39

4211 M. YVONNE DESJARDINS 30 1 39

3701 30 1 39 1950 4001 2500 1 1 1

4212 10 2000 3700 13100 195000

1901 400000 1901-80 RUE 1 6000

CODE	COMPTE	EMPLACEMENT - NOM, PROFESSION, RÉSIDENCE						CATEGORIE BÂTIMENT	SCOLAIRE		VALEUR EN DOLLARS			MUNICIPAL	REMARQUES	
		DIV. CAD.	CADASTRE	SUBDIVISION	FRONT	PROFONDEUR	SUPERFICIE		TERR. P. C.	TERRAIN	BÂTISSE	TOTAL				
4211 4611	40041000	M. JOSEPH DANDURAND 1841 GALT H4E 1J5 <i>Att. M. Yves Dandurand @ 4 Test F-1222 #5334 All 12-5-86</i> ATT M LUCIEN DANDURAND 2605 DES TRINITAIRES #16 H4E 2R7 C.P. 61 Succ. 5 Montréal H4E 4H4														
1001	40041100	1841-39 GALT														
2002	A 170108	10 3969 P4			2400	970						23300				
2004	26-6 86	10 3969 2			2400	12000						2,88000				
2999	A 173105											3,11300				
3001	31-7 86							28	1	281	5200	15300	20500	T R 1		
4211 4611	M. JOSEPH DANDURAND 1841 GALT H4E 1J5 <i>Att. M. Yves Dandurand F-1222 #5334 All 12-5-86</i> ATT M LUCIEN DANDURAND 2605 DES TRINITAIRES #16 H4E 2R7 C.P. 61 Succ. 5 Montréal H4E 4H4															
1001	40041200	1835-33 GALT														
2002		10 3969 3			1200	12000						1,44000				
2004		10 3969 1			1200	12000						1,44000				
2999												2,88000				
3001								28	1	281	5100	24300	29400	T R 1		
4211 4611	M. GILLES CYR, SOUDEUR 1833 GALT H4E 1J5															
1001	40041300	1829-27 GALT														
2002		10 3968 2			2400	12000						2,88000				
3001								28	1	281	5100	23800	28900	T R 1		
4201 4601	M. ANDRE CHASSE 1827 GALT H4E 1J5															
4202 4602	MME PAULINE RACETTE CHASSE 1827 GALT H4E 1J5															
1001	40041400	1823-21 GALT														
2002		10 3968 3			2400	12000						2,88000				
3001								28	1	281	5100	25100	30200	T R 1		
4201 4601	MME FLEURETTE LAPIERRE-NANTEL 1821 GALT H4E 1J5															

4004200	40041000	4004100																		
4201 M Richard Bedard 4601 713 St Remy H4C 369 IFI	4202 St Yvon Dandurand 0.333 4602 1665 Emard H4E 206 IFI	4202 St Yvon Dandurand 0.333 4602 1665 Emard H4E 206 IFI																		
4202 M Yvon Lenoir 4602 6098 Laurier H4E 345 IFI	4203 Notre Dame St. Louis 0.666	4203 Notre Dame St. Louis 0.666 IFI																		
<table border="1"> <tr> <th>CERT.</th> <th>EFF.</th> <th>395</th> </tr> <tr> <td>29-1-86</td> <td>26-2-86</td> <td>3</td> </tr> </table>	CERT.	EFF.	395	29-1-86	26-2-86	3	<table border="1"> <tr> <th>CERT.</th> <th>EFF.</th> <th>395</th> </tr> <tr> <td>29-1-86</td> <td>26-2-86</td> <td>3</td> </tr> </table>	CERT.	EFF.	395	29-1-86	26-2-86	3	<table border="1"> <tr> <th>CERT.</th> <th>EFF.</th> <th>395</th> </tr> <tr> <td>29-1-86</td> <td>26-2-86</td> <td>3</td> </tr> </table>	CERT.	EFF.	395	29-1-86	26-2-86	3
CERT.	EFF.	395																		
29-1-86	26-2-86	3																		
CERT.	EFF.	395																		
29-1-86	26-2-86	3																		
CERT.	EFF.	395																		
29-1-86	26-2-86	3																		

SERVICE D'ÉVALUATION

CODE	COMPTÉ	EMPLACEMENT - NOM, PROFESSION, RÉSIDENCE						C	SCOLAIRE	VALEUR EN DOLLARS			MUNICIPAL	REMARQUES	
		DIV CAD	CAESTAIRE	SUBDIVISION	FRONT	PROFONDEUR	SUPERFICIE			BÂTIMENT	TERRAIN	BÂTISSE			TOTAL
1001	40041500	1819-15 GALT													
2002		10 3967			2500	11700	2,92500								
3001															
4201		M LAVAL FORTIN													
4601		3005 DUPONT 011 H35 125 1815 GALT H4E 105 F.1212 1569900 22946													
7001		1805 GALT VOIR 5545 LAURENDEAU													
7001		1805 GALT VOIR 5545 LAURENDE U													
7002		LAURENDEAU													
1001	40041600	1761-49 GALT													
1002		5546-30 LAURENDEAU													
2002	V.L.	10 P9088					7,27000								
3001															
4211		M GERMAIN GEFFARD 3/4, ADMINISTRATEUR													
4611		3263 VAN HORNE AV #12 H35 1R3													
4212		M LOUIS BORTOLUZZI 1/4, SURINTENDANT													
4612		3263 VAN HORNE AV #12 H35 1R3													
1001	40041700	1745-35 GALT													
2002		10 P9087			6000	12120	7,27000								
3001															
4211		M GERMAIN GEFFARD 3/4, ADMINISTRATEUR													
4611		3263 VAN HORNE AV #12 H35 1R3													
4212		M LOUIS BORTOLUZZI 1/4, SURINTENDANT													
4612		3263 VAN HORNE AV #12 H35 1R3													
7001		1647-03 GALT VOIR 5525 ANGERS													
1001	40041702	1713 GALT													
2001		10 4986			2980	12251	3,75900								
2001					3500	ERR									
3001															
4201		M LLE CLEMENCE CLEMENT													
4601		1713 GALT H4E 1R3													
1001	40041704	1709 GALT													
2001		10 4985			2000	10000	2,00000								
		MICROFICHE 45 D-06													

CODE	COMPTÉ	EMPLACEMENT - NOM, PROFESSION, RÉSIDENCE						CATEGORIE BÂTIMENT	SCOLAIRE		VALEUR EN DOLLARS			MUNICIPAL	REMARQUES	
		DIV. CAD.	CADASTRE	SUBDIVISION	FRONT	PROFONDEUR	SUPERFICIE		TERR.	TERR.	TERRAIN	BÂTISSÉ	TOTAL			
3001	40041704							2A	1	2B1	4100	63100	67200	T R		
4201		MME THI TU NGUYEN HUU PHAN DAO						2F								
4601		5650 LAURENDEAU H4E 3E4														
1001	40041706							1029								
2001					1705 GALT											
3001					10 4984	2000	10000	2,00000								
4201		M REAL LAFONTAINE						2F								
4601		1705 GALT H4E 1J3														
4202		MME JOHANNE CLICHE						3F								
1001	40041708							1029								
2001					1701 GALT											
3001					10 4983	2000	10000	2,00000								
4201		M JEAN PIERRE SAURIOU						1								
4601		1701 GALT H4E 1J3 F12253SC(21-5-16)1029														
4202		MME MICHELLE SAVARD						3F								
1001	40041710							1029								
2001					1697 GALT											
3001					10 4982	2000	10000	2,00000								
4201		M FRANÇOIS RIVARD						1								
4601		1697 GALT H4E 1J3														
1001	40041712							1029								
2001					1693 GALT											
3001					10 4981	2000	10000	2,00000								
4201		MME LUCIE TANGUAY						3F								
4601		1693 GALT H4E 1J3														
1001	40041714							1029								
2001					1669 GALT											
3001					10 4980	2000	10000	2,00000								
4201		M JEAN PIERRE SAURIOU						1								
4601		1669 GALT H4E 1J3 F12253SC(21-5-16)1029														
4202		MME MICHELLE SAVARD						3F								
1001	40041716							1029								
2001					1669 GALT											
3001					10 4980	2000	10000	2,00000								
4201		M JEAN PIERRE SAURIOU						1								
4601		1669 GALT H4E 1J3 F12253SC(21-5-16)1029														
4202		MME MICHELLE SAVARD						3F								

40041719

40041719

4201 In. land logearu
4601 1697 Galt H4E 153

2FEL

4202 Inne Area Manufactu

CERT.	EFF.	
5/8/66	9/6/66	397

4001 1697 Galt H4E 153

4001 1697 Galt H4E 153

4001 1697 Galt H4E 153

4001 1697 Galt H4E 153

4001 1697 Galt H4E 153

4001 1697 Galt H4E 153

4001 1697 Galt H4E 153

4001 1697 Galt H4E 153

4001 1697 Galt H4E 153

4001 1697 Galt H4E 153

4001 1697 Galt H4E 153

40041714

153-01107-43 4-00 IFI1

0007 23

4201 Me Claude Remaire
 4601 1689falt N4E N3

3FI1

4202 Mlle Renee Leclerc

313	10 H131	1	313	4400	1210000
314	10 H131	1	314	4400	1210000
315	10 H131	1	315	4400	1210000
316	10 H131	1	316	4400	1210000
317	10 H131	1	317	4400	1210000
318	10 H131	1	318	4400	1210000
319	10 H131	1	319	4400	1210000
320	10 H131	1	320	4400	1210000
321	10 H131	1	321	4400	1210000
322	10 H131	1	322	4400	1210000
323	10 H131	1	323	4400	1210000
324	10 H131	1	324	4400	1210000
325	10 H131	1	325	4400	1210000
326	10 H131	1	326	4400	1210000
327	10 H131	1	327	4400	1210000
328	10 H131	1	328	4400	1210000
329	10 H131	1	329	4400	1210000
330	10 H131	1	330	4400	1210000

SFBT	100%	2872
16580	3786	50 H131

1111 10041812 2000 100000

1111 10041812 2000 100000

1111 10041812 2000 100000
 1111 10041812 2000 100000

1111 10041812 2000 100000

330	10 H131	1	330	4400	1210000
331	10 H131	1	331	4400	1210000
332	10 H131	1	332	4400	1210000
333	10 H131	1	333	4400	1210000
334	10 H131	1	334	4400	1210000
335	10 H131	1	335	4400	1210000

1111 10041812 2000 100000

1111 10041812 2000 100000
 1111 10041812 2000 100000

1111 10041812 2000 100000

336	10 H131	1	336	4400	1210000
-----	---------	---	-----	------	---------

1111 10041812 2000 100000

1111 10041812 2000 100000

1111 10041812 2000 100000

1111 10041812 2000 100000

CODE	COMPTE	EMPLACEMENT - NOM, PROFESSION, RESIDENCE						CATEGORIE BÂTIMENT	SCOLAIRE		VALEUR EN DOLLARS			MUNICIPAL	REMARQUES	
		DIV. CAD.	CADASTRE	SUBDIVISION	FRONT	PROFONDEUR	SUPERFICIE		TERR.	P. C.	TERRAIN	BÂTISSE	TOTAL			
4201 4601	40041800	VILLE DE MONTRÉAL SERVICE DE LA GESTION IMMOBILIERE 507 PL D'ARMES #300 H2Y 2N8														
6001		CENTRE DE LOISIRS MGR PIGEON														
1001 2002 3001	40042200	1527-19 GALT						0050								
		10 4120	1		3000	13160					3,94500					
4201 4601		M EDDY GAMACHE 1519 GALT H4E 1G2														
1001 2002 3001	40042300	1517-09 GALT						0050								
		10 4120	2		3000	13160			1 2B1	7800	45500	53300	T R 1			
4201 4601		MR ROMEO ROSSI, MAGASINIER 1509 GALT H4E 1J1														
1001 2002 3001	40042400	1507-03 GALT						0050								
		10 4119			3000	13190					3,95260					
4211 4611		M JEAN LOUIS FILIATRAULT, GERANT 1507 GALT H4E 1J1														
1001 2002 3001	40042500	1501-1497 GALT						0050								
		10 4119			3000	13190					3,95260					
4204 4604		M RENE GAMACHE, COURREUR 1497 GALT H4E 1J1														
1001 2002 2004 2599 3001	40042600	1493-91 GALT						0050								
		10 4118	3		400	13140					52500					
		10 4118	4		2600	13140					3,91900					
											3,93900					
									2B	1 2B1	7700	42000	49700	T R 1		
		MICROFICHE 45 G-06														
															PAGE 85	

40041800

RECEIVED - CF.N.I

4201 Centre du Service Municipal
IXE

4601 5550 Angus H4E 4A5

3 11

3 11

3 11

3 11

3 11

4 11

4 11

3 11

3 11

3 11

4 11

4 11

3 11

3 11

3 11

3 11

4 11

4 11

3 11

3 11

3 11

4 11

4 11

3 11

3 11

3 11

3 11

3 11

3 11

3 11

3 11

3 11

ALICE DE ROYER

CODE	COMPTE	EMPLACEMENT - NOM, PROFESSION, RESIDENCE					CATEGORIE D'ANNÉES	SCOLAIRE		VALEUR EN DOLLARS			MUNICIPAL	REMARQUES	
		DIV CAD	CADASTRE	SUBDIVISION	FROIT	PROFONDEUR		SUPERFICIE	TEPR	P.C.	TERRAIN	BÂTISSE			TOTAL
4211 4611	40042600	MISS MONORATA NORA WEPRUK 1491 GALT H4E 1J1					24	1							
1001	40042700	1487-85 GALT						05							
2002 2004 2999															
3001								28	1	281	7700	36400	44100	T R I	
4201 4601		Mlle CLAUDINE POULAIN 1487 GALT H4E 1J1					37	1							
1001	40042810	1461-53 GALT													
2002															
3001								20	1	281	9600	74400	84000	T R	
4201 4601		M EZEQUIEL MEJIA 1028 GARDENVILLE LONGUEUIL J4J 386					1F	2							
4202 4602		MME LEONORA CAMPOS-MEJIA 1028 GARDENVILLE LONGUEUIL J4J 386					2F	2							
1001		1461A GALT													
2002 2004 2999	40042815														
3001								48	1	281	23300	102700	126000	T C	
4201 4601		M REAL BROUSSEAU 1000 CRAWFORD BR VERDUN H4A 2K2					1F	2							
1001	40043000	1449-47 GALT													
2002															
3001								28	1	281	9100	52800	61900	T R I	
4201 4601		M ANDRE BEAUCHESNE 1449 GALT H4E 386					1F	2							
4202 4602		M PIERRE BEAUCHESNE 7222 D ARAGON H4E 386					1F	1							
1001	40043100	1443-39 GALT													
2002 2004															
		MICROFICHE 45 H-06													

CERT.	EFF.
23/11/86	353

CERT.	EFF.	410
23/11/86	18-6-8	12

CODE	COMPTÉ	EMPLACEMENT - NOM, PROFESSION, RÉSIDENCE						CATEGORIE BÂTIMENT	SCOLAIRE		VALEUR EN DOLLARS			MUNICIPAL	REMARQUES	
		DIV. CAD.	CADASTRE	SUBDIVISION	FRONT	PROFONDEUR	SUPERFICIE		TERR.	P. C.	TERRAIN	BÂTISSE	TOTAL			
2999	40043100						4,61200									
3001								2C	1	281	9100	39800	48900	T R 1		
4204		M JEAN PAUL POIRIER, COMMISS														
4604		1439 GALT H4E 1J1														
1001	40043200															
2002	A 165431				1500	13190	1,97500									
2004	03-05-86				5000	13190	6,56700									
2999							6,56300									
3001								2C	1	281	16800	50100	66900	T R 1		
4211		M MAURICE LEGAULT, COMMISS														
4611		1427 GALT H4E 1J1														
1001	40043400															
2002					4500	13190	5,92900									
3001								2C	1	281	11700	38100	49800	T R 1		
4201		MME FRANCOIS CYR (MARIE PAULE GAUTHIER)														
4601		1415 GALT H4E 1J1														
1001	40043525															
1002																
2002	A-166018				4250	6575	2,79900									
2004	A-5-86				4250	2110	69700									
2999	A 177869						3,69100									
3001	6-10-86							2B	1	251	7300	66000	73300	T R		
4201	2-2-86	MR JOHN POWERS														
4601		5235 WELLINGTON VERDUN H4W 1W7 1401 GALT H4E 1J1 (17-1-86) am 5074														
7001		DRAKE														
1001	40043550															
2002	A 163911				4225	4250	1,07100									
2002	4-4-86				4345											
3001								7B	2	281	4700		4700	TYV		
4201		BRASSERIE COTE ST PAUL 1980 CANADA LTEE														
4601		1400 AV DE L EGLISE H4E 1G2														
6620		PROPRIETE SUJETTE A SURTAXE SUR TERRAIN VAGUE DESSERVI														
		MICROFICHE 45 I-06														

40043550

4201 M. André Blain
4601 134 Arlington Westmount H34 2W4

CERT.	EFF.	387
16586	1448	

40043200

4201 M. Guy Marquette
4601 ~~4409 (M. Guy Marquette) H31 3B2~~
1427 GALT H4E 131 (E122*5512) 17/1/80 R

4202 Mlle Pierrette Lapointe

CERT.	EFF.	388
1786	2586	

40043525

4201 M. Gene Loppetia
4601 13470 Baies La Salle
H8N 254

CERT.	EFF.	20
9387	2156	L.B.

40043525

4201 Mlle Margaret Royie
4601 860 Ardmore Greenfield Park H4V 3V9

CERT.	EFF.	389
1786	1958	

ANNULE

40043525

4201 Mme Helene Gibbons
4601 1688 St. Mary H4E 2C5

ANNULE

CERT.	EFF.	49
80	22	10

CODE	COMPTÉ	EMPLACEMENT - NOM, PROFESSION, RÉSIDENCE					CATEGORIE BÂTIMENT	SCOLAIRE		VALEUR EN DOLLARS			MUNICIPAL	REMARQUES			
		DIV. CAD.	CADASTRE	SUBDIVISION	FRONT	PROFONDEUR		SUPERFICIE	TERR.	P. I. C.	TERRAIN	BÂTISSE			TOTAL		
1001	40043600	5577-26 DE LA VERENDRYE															
		<i>Lot 26</i>			<i>51.50</i>	<i>20.00</i>											
2002	<i>A-175235</i>	10 4136	P13		<i>52.50</i>												
2002		10 4136	8-1		2950	12185											
2004	<i>28-8-86</i>	10 4136	8-1		1010	188					2,92000						
2004		10 4136	8-1		2200	13303											
2006		10 4137	P13		5150	2865					1,13380						
2006		10 4137	P13		5050												
2008											5,95780						
3001							73			3100		3100					
4204	<i>40043650</i>	M LUCIEN CARON, INDUSTRIEL															
4604	<i>887A</i>	7195 CHURCHILL VERDUN, H4H 2K5					17	C2									
6606		<i>Propriété sujette à servitude aux terrains voisins des terrains</i>															
7001		DRAKE															
7002		1396-98 GALT VOIR 5550 DRAKE															
1001	40043740	1400-04 GALT					1051										
2002		10 P4135			3617	13150					4,75500						
3001							20			9300	78900	88200	T R I				
4201		M JACQUES DESFOSSES, POLICIER					17										
4601		1400 GALT H4E 1M9															
1001	40043770	1416-20 GALT					1051										
2002		10 P4135			2740	13160					3,60500						
2004		10 P4134			1280	13160					1,68700						
2999											5,29200						
3001							20			10400	97600	59000	T R I				
4211		M ROGER MONTPETIT, POLICIER					17										
4612		1420 GALT H4E 1M9															
1001	40043800	1424-26 GALT					1051										
2002		10 P4134			9500	13160					5,91700						
3001							20			11600	66200	77800	T R I				
4204		MR ANTANAS KERSYS, CLEANER					1A	2									
4604		2300 ST CHARLES VAL DAVID JOT 2M0															
1001	40043900	1436-38 GALT															
2002		10 4133	I		9267	13150					5,61000						
2004		10 4134	I		1233	13150					1,62100						
MICROFICHE												45 J-06					
												PAGE	87				

Mov. de la note
sur 40043650
19-86 1-1-86 372

VERSO

40043600

MICROFILMS 12 7-0V 3871

1985 91

4401 5111e Lydne Nacbon

4401 5575 de La Verendrye HHE 386

ANNULÉ

CERT.	EFF.	
10-6-96	12-13-85	387

40043600

3700 DE CHANGEE AVT 1982

4401 M. Lucien Caron

4401 7145 Churchill Vandeur H4H 2x5

CERT.	EFF.	UC
9/16/86	11/16/86	992

CODE	COMPTE	EMPLACEMENT - NOM, PROFESSION, RÉSIDENCE						CATEGORIE BATIMENT	SCOLAIRE		VALEUR EN DOLLARS			MUNICIPAL	REMARQUES
		DIV. CAD.	CADASTRE	SUBDIVISION	FRONT	PROFONDEUR	SUPERFICIE		TERR P. C.	TERRAIN	BÂTISSE	TOTAL			
1001	40043650	5577-75 Bl de la Vérendrye													
2002		10 4136		9-1	0.00	125.38	1,796.00								
2002					29.50	121.85									
2004		10 4136		8p1	19.10	Irr	2,928.00								
2004					22.00	133.83									
2999							4,724.00								
3001								4B	2B1	12,800.	84,100.	96,900.	TC	Morc. prov de 40043600	
4201		Discodrome Inc.													
4601		4475 Bannantyme, Verdun H4G 1E2													

VERSO

CERT.	EFF.	
1-1-86	1-1-86	372

CERT.	EFF.	
1-1-86	1-1-86	372

40043660

3F22

4201 Ville Signe Vactor

4601 368 Ashville Longueuil #4K Jan 4

CERT.	EFF.	CO.
19/1/06	10/1/06	398

40043660

CODE	COMPTÉ	EMPLACEMENT					NOM	PROFESSION	RÉSIDENCE	CATEGORIE BÂTIMENT	SCOLAIRE		VALEUR EN DOLLARS			MUNICIPAL	REMARQUES						
		DIV. CAD.	CADASTRIQUE	SUBDIVISION	FRONT	PROFONDEUR					SUPERFICIE	TERR.	P. C.	TERRAIN	BÂTISSE			TOTAL					
1001	40043660																<table border="1"> <tr> <td>CERT.</td> <td>EFF.</td> <td>29</td> </tr> <tr> <td>24-1-87</td> <td>28-8-80</td> <td>20</td> </tr> </table> <p>PROV. D'AL. P. AL. L.</p>	CERT.	EFF.	29	24-1-87	28-8-80	20
CERT.	EFF.	29																					
24-1-87	28-8-80	20																					
2002		10	4136	8P1	10.00	15.70											<p style="text-align: center; font-size: 2em; font-weight: bold;">ANNULÉ</p>						
3001						0.00			7B		100		100	T.VV									
4201																<table border="1"> <tr> <td>CERT.</td> <td>EFF.</td> <td>3</td> </tr> <tr> <td>2/12/87</td> <td>27/8/80</td> <td>8/2</td> </tr> </table>		CERT.	EFF.	3	2/12/87	27/8/80	8/2
CERT.	EFF.	3																					
2/12/87	27/8/80	8/2																					
4601																							
6620																	<p>M. Lucien Caron 7145 Churchill Verdun H4B 2K5</p> <p>propriété sujette à surtaxe sur terrain vague desservi</p>						

CODE	COMPTÉ	EMPLACEMENT - NOM, PROFESSION, RESIDENCE						CATEGORIE BÂTIMENT	SCOLAIRE		VALEUR EN DOLLARS			MUNICIPAL *	REMARQUES	
		DIV. CAD.	CADASTRE	SUBDIVISION	FRONT	PROFONDEUR	SUPERFICIE		TERR. P.C.	TERRAIN	BÂTISSE	TOTAL				
2999	40043900						7,23100									
3001								4A	1	281	14200	68900	83100	T R I		
4201		M YVAN COUSINEAU, MARCHAND														
4601		1436 GALT H4E 1H9 1192 Jean Baptiste Est, Mercuri JOLIKO F1222 #5644 No 59-90														
1001	40044000	1444-52 GALT														
2002			10 P4133		2733	13150	3,59500									
2004			10 P4132		1667	13150	2,19200									
2999							5,78700									
3001								2D	1	281	11900	66600	78500	T R I		
4201		M JACQUES CHICOINE														
4601		7692 ANIYA V LA SALLE H8N 2C9														
1001	40044100	1454 GALT														
2002			10 4132	2	4833	13150	6,35600									
3001								2A	1	281	12500	37600	50100	T R I		
4201		M FRANCOIS LAVIGNE														
4601		1454 GALT H4E 1H9														
1001	40044200	1468-72 GALT														
2002			10 4131	2	2760	13160	3,62600									
2004			10 4132	1	500	13160	65000									
2999							4,27600									
3001								2C	1	281	8400	46500	52900	T R I		
4201		M ROGER TOUCHETTE														
4601		1510 GALT H4E 1H9 1468 Galt. H4E 1H9														
4202		M LLE JEANNINE BAYARD														
1001	40044300	1476-80 GALT														
2002			10 4131	1	3260	13160	4,27400									
3001								2C	1	281	8900	41400	49800	T R I		
4201		M LIGHEL MAILLOUX														
4601		1480 GALT H4E 1H9														
1001	40044400	1484-92 GALT														
		MICROFICHE 95 K-06														

DER.	EPT.	363
15-1-86	1-1-86	

SERVICE D'ÉVALUATION

CODE	COMPTE	EMPLACEMENT - NOM, PROFESSION, RÉSIDENCE						C	C	C	C	C	C	C	C	C	C	C	C	C	C	C	REMARQUES
		DIV. CAD	CADASTRE	SUBDIVISION	FRONT	PROFONDEUR	SUPERFICIE																
2002	40044400	10	4130		5000	13150	6,41000																
3001																							
4204 4604		M HENRI BISAILLON, BARBIER																					
		1492 GALT N4E 1H9																					
1001	40044500	1496-1504 GALT																					
2002	40044502	10	4124		5000	13160	6,41000																
3001																							
4201 4601		M ROBERT GAGNON																					
4202 4602		728 LAPORTE N4C 2P5																					
		MRE ROBERT GAGNON (MIREILLE BELAIR)																					
		728 LAPORTE N4C 2P5																					
1001	40044550	1508-12 GALT																					
2002		10	4128	2	2500	13575	3,39400																
3001																							
4202 4602		M DOMENICO DI CARLO																					
		1687 DESMARCHAIS N4E 2B5																					
1001	40044650	1518-22 GALT																					
2002		10	4128	1	2500	13575	3,39400																
3001																							
4211 4611		M DOMENICO DI CARLO, RESTAURATEUR																					
		1687 DESMARCHAIS N4E 2B5																					
1001	40044725	1524-28 GALT																					
2002		10	4127		4900	13160	6,45800																
2002					4686																		
3001																							
4215 4615		M ANORE COUTURE																					
		1528 GALT N4E 1H9																					
1001	40044750	1532-34 AVE GALT																					
2002		10	4124	5	2500	4950	1,08800																
		MICROFICHE																					
		45 L-06																					

NUMEROUS

40044500

1521

4201 St. Francis Street
4601 1419 La Crosse HYE 189

DATE	EFF.	20
9-18	3011	6721

1001 ADDRESS 1234-56 ST 1

1002 ADDRESS 1234-56 ST 1

1003 ADDRESS 1234-56 ST 1

1004 ADDRESS 1234-56 ST 1

1005 ADDRESS 1234-56 ST 1

1006 ADDRESS 1234-56 ST 1

1007 ADDRESS 1234-56 ST 1

1008 ADDRESS 1234-56 ST 1

1009 ADDRESS 1234-56 ST 1

1010 ADDRESS 1234-56 ST 1

1011 ADDRESS 1234-56 ST 1

1012 ADDRESS 1234-56 ST 1

1013 ADDRESS 1234-56 ST 1

1014 ADDRESS 1234-56 ST 1

1015 ADDRESS 1234-56 ST 1

1016 ADDRESS 1234-56 ST 1

1017 ADDRESS 1234-56 ST 1

1018 ADDRESS 1234-56 ST 1

1019 ADDRESS 1234-56 ST 1

1020 ADDRESS 1234-56 ST 1

1021 ADDRESS 1234-56 ST 1

CODE	COMPTE	EMPLACEMENT - NOM, PROFESSION, RESIDENCE						CATEGORIE BÂTIMENT	SCOLAIRE		VALEUR EN DOLLARS			MUNICIPAL	REMARQUES	
		DIV. CAD	CADASTRE	SUBDIVISION	FRONT	PROFONDEUR	SUPERFICIE		TERR.	P. C.	TERRAIN	BÂTISSE	TOTAL			
2004	40044750	10	4126	6	2500	4400	1,10000									
2006		10	P4127		114	13150	15200									
2008		10	4125	6	2500	4400	1,10000									
2999							3,48000									
3001								28	1	281	6800	27000	33800	T R 1		
4201		M RICHARD BARRE														
4601		1532 GALT H4E 1H9														
4202		MME DIANE DAIGNEAULT														
1001	40044775	1536-38 AVE GALT														
2002		10	4126	5	2500	4400	1,10000									
2004		10	4124	4	2500	4350	1,08800									
2006		10	4125	5	2500	4400	1,10000									
2999							3,28800									
3001								28	1	281	6500	39100	45600	T R 1		
4201		M JULES HARTICOTTE, DEBOISSEUR														
4601		1536 GALT H4E 1H9														
4202		MME JULES HARTICOTTE (CECILE LACOURSIERE)														
4602		1538 GALT H4E 1H9														
7001		RUELLE														
7002		ANGERS														
7003		RUELLE														
1001	40044900	1616-18 GALT														
2002		10	4074	P2	2350	4400	1,03400									
2004		10	4073	P2	2350	4400	1,00200									
2004					1550	IRR										
2006		10	4075	P2	2350	4350	1,02200									
2999							3,05800									
3001								28	1	281	5100	26900	32000	T R 1		
4201		M ANDRE LEGER														
4601		1616 GALT H4E 1J2														
4202		MME RITA ST CYR-LEGER														
6101		OCCUPATION DU DOMAINE PUBLIC						VALEUR	182							
1001	40045000	1620-22 GALT														
2002		10	4075	1	2500	4360	1,08800									
2004		10	4074	1	2500	4400	1,10000									
2006		10	4073	1	2500	4400	1,10000									
2008		10	4075	P2	160	4360	6500									
2010		10	4074	P2	160	4400	6600									
2012		10	4073	P2	160	4400	6600									
		MICROFICHE 45 M-06														
														PAGE	90	

CODE	COMPTE	EMPLACEMENT - NOM, PROFESSION, RÉSIDENCE						CATEGORIE BÂTIMENT	SCOLAIRE			VALEUR EN DOLLARS			MUNICIPAL *	REMARQUES
		DIV. CAD.	CADASTRE	SUBDIVISION	FRONT	PROFONDEUR	SUPERFICIE		TERR.	TERR.	TERRAIN	BÂTISSE	TOTAL			
2999	40045000						3,46500									
3001								2B	1	2B1	5800	26600	32400	T R 1		
4201		MME BERNARD BOULAY (THERÈSE LACOSTE) 1622 GALT N9E 1J2						3F	1							
4601																
1001	40045100	1624-26 GALT														
2002				2	2500	13160	3,28800									
3001								2B	1	2B1	5500	28100	33600	T R 1		
4204		M ALEXANDRE BOUDREAU, MENUISIER 72 BELLERIVE CP 142 ST LUC JOJ 2A0						1	2							
4604																
1001	40045200	1628-32 GALT														
2002				1	2500	13160	3,28800									
3001								2C	1	2B1	5500	45600	51100	T R 1		
4211		MME PAUL EHLE MONTPELLIER (SIMONE LEVAC) 1628 GALT N9E 1J2						2F	1							
4611		<i>att. : Mme quele Menard Levac 991 Ch. St-Ferdinand Les Cedres JOP 110. E. 124. 537. (28-546) de</i>														
5701																
5762																
1001	40045300	1634-38 GALT														
2002					2500	13160	3,28800									
2004					1260	13160	1,64500									
2999							4,93300									
3001								2C	1	2B1	8200	51000	59200	T R 1		
4211		M JULES BLOUIN 1634 GALT N9E 1J2						3F	1							
4611																
1001	40045400	1646-50 GALT														
2002					1260	13160	1,65500									
2004					2500	13160	3,28800									
2999							4,94300									
3001								2C	1	2B1	8200	63100	71300	T R 1		
4202		M ERNEST LAVOIE 1646 GALT N9E 1J2						1F	1							
4602																
4203		MME JEANNINE LAVOIE 1646 GALT N9E 1J2						3F	1							
4603																
1001	40045500	1652-62 GALT														
		MICROFICHE 45 N-05														

CODE	COMPTE	EMPLACEMENT - NOM, PROFESSION, RESIDENCE					CATEGORIE DATIEMENT	SCOLAIRE		VALEUR EN DOLLARS			MUNICIPAL *	REMARQUES	
		DIV. CAD.	CADASTRE	SUBDIVISION	FRONT	PROFONDEUR		SUPERFICIE	TERR. P. C.	TERRAIN	BATISSE	TOTAL			
2002 2009 2999	40045500	10 P4069 10 P4070			2520 2520	13160 13160	3,31000 3,31000 6,62000								
3001								20	1	281	11000	102000	113000	T R 1	
4204 4604		Mlle MADELEINE ALLARD 5600 ANGERS MME 5A6													
1001	40045600	1666-68 GALT						1021							
2002 2009 2999		10 P4068 10 P4069			100 2500	13160 13160	13200 3,28000 3,42000								
3001								28	1	281	5700	27600	33300	T R 1	
4201 4601		M ROBERT PILON, COMPTABLE 1668 GALT MME 1J2													
1001	40045700	1670-74 GALT						1021							
2002		10 4068 3			2755	13150	3,62300								
3001								20	1	281	6000	42600	48600	T R 1	
4207 4607		MME LUCIEN PIGEON (LUCIENNE BOISCLAIR) 1682 GALT MME 1J2													
1001	40045750	1676-78 GALT						1021							
2002		10 4068 2			2615	13150	3,43900								
3001								28	1	281	5700	25100	30800	T R 1	
4207 4607		MME LUCIEN PIGEON (LUCIENNE BOISCLAIR) 1682 GALT MME 1J2													
1001	40045800	1682-84 GALT						1021							
2002 2009 2999		10 4067 2 10 4068 1			2575 530	13150 13150	3,38600 69700 4,08300								
3001								28	1	281	6800	79700	86500	T R 1	
4207 4607		MME LUCIEN PIGEON (LUCIENNE BOISCLAIR) 1682 GALT MME 1J2													
1001	40045900	1688 GALT						1021							
		MICROFICHE 95 0-06													

SERVICE D'ÉVALUATION

CODE	COMPTE	EMPLACEMENT - NOM, PROFESSION, RÉSIDENCE						CATEGORIE BÂTIMENT	SCOLAIRE			VALEUR EN DOLLARS			MUNICIPAL	REMARQUES	
		DIV. CAD	CADASTRE	SUBDIVISION	FRONT	PROFONDEUR	SUPERFICIE		TERR.	TERR. p. i. c.	TERRAIN	BÂTISSE	TOTAL				
2002	40045900	10 4067	1		2000	53160	2,63000										
3001	A-141922 27-1-86	VERSO							2A	1 281	4400	20400	24800	T R 1			
4201		MME JOHN LA RUSSA (MARY MIRANDA), MARCHANDE						5F	1								
4601		1688 GALT H4E 1J2															
4202		M JOHN LA RUSSA						1F	1								
4602		1688 GALT H4E 1J2															
1001	40046090	1696-1700 GALT															
2002	A-158488	10 P4067			2600	13200	3,43200										
2004	24-1-86	10 P4066			850	13200	1,12200										
2999							4,55400										
3001									2C	1 281	7600	38300	45900	T R 2			
4201		M MAURICE MERCIER						2F	1								
4601		5617 CADIE H4E 259 1702 GALT H4E 1J2 (P1222 & 5945 P25 1186)															
1001	40046070	1702-06 GALT															
2002	A-158488	10 P4066			2650	13200	3,49800										
3001	24-1-86	VERSO							2C	1 281	5800	55600	61400	T R 1			
4201	A-158555	MME EUGENIE COYE-MAROIS						5F	1								
4601	24-1-86	1702 GALT H4E 1J2															
1001	40046100	1710-12 GALT															
2002	A-158488	10 P4066			3410	5800	1,98610										
2999	24-1-86						4,56890										
3001	B-111062								2B	1 281	7600	39100	46700	T R 1			
4201	27-11-86	M ANDRE BERGERON						1F	1								
4601		1712 GALT H4E 1J2															
4202		MME FRANCINE GAUTHIER						2F	1								
1001	40046200	1716-22 GALT															
2002	A-158488	10 4065	P2		1169	13150	1,53400										
2004	24-1-86	10 P4066			092	5300	5300										
2006		10 4065	3		2425	13150	3,06600										
2999							4,65500										
3001									2B	1 281	7700	43700	51400	T R 1			
	VERSO																
		MICROFICHE 95 P-06															

40046070

4201 M. Maurice Mercier
4601 1698 Galt H4E 132

ANNULÉ

CERT.	EFF.
11/1/86	27/1/86
378	

40046100

4201 M. Normand April
4601 677 Marie Anne St-Hilaire
334 217

4202 M. Ted J. Restucca
4602 700 Montparnasse Angou
HK 189

CERT.	EFF.
27/01	27/11
87	20

40045900

4201 M. Francois Dupuis
4601 1688 Galt H4E 132

4202 Mlle Lucie Foley

CERT.	EFF.
11/1/86	27/1/86
389	

40046070

4201 Mme Eugenie Cote
4601 1702 Galt H4E 132

ANNULÉ

CERT.	EFF.
27/1/86	27/1/86
43	

40046020

4201 M. Maurice Mercier
4601 1702 Galt H4E 132

CERT.	EFF.
16/10/87	27/1/86
149	

CODE	COMPTÉ	EMPLACEMENT - NOM, PROFESSION, RÉSIDENCE						CATEGORIE D'IMMENSENT	SCOLAIRE		VALEUR EN DOLLARS			MUNICIPAL	REMARQUES	
		DIV. D'AD.	CADASTRE	SUBDIVISION	FRONT	PROFONDEUR	SUPERFICIE		TERR. P. C.	TERRAIN	BÂTISSE	TOTAL				
4211 4611	40046200	MME JEAN CHATEL (RACHEL LANCIAUX) 1722 GALT H9E 1J2						2F								
1001	40046300	1726-30 GALT						1023								
2002		10 4065	1		2340	13160					3,06600					
2004		10 4065	P2		1100	13160					1,53400					
2999											4,60200					
3001								20	1 281	7700	40800	48500	T R 1			
4212 4612		M SERGE HOUE 1726 GALT H9E 1J2						1F								
1001	40046400	1734-36 GALT						1023								
2002		10 P4064			3500	13160					4,61900					
3001								20	1 281	7700	15300	23000	T R 1			
4202 4602		M LUCIEN BRUNETTE 1734 GALT H9E 1J2						1F								
4203 4603		MME LUCIEN BRUNETTE (ORANE SAUVE) 1734 GALT H9E 1J2						1F								
1001	40046520	1740 GALT						1023								
2002		10 P4064			3500	9325					3,27400					
2002						9367										
2003		10 P4064			3500	3825					1,32600					
2003						3783										
2999											4,60200					
3001								20	1 281	7700	64900	72100	T R 1			
4202 4602		M MARCEL FILIATRAULT, CONTREMAITRE 1740 GALT #3 H9E 1J2						1F								
1001	40046560	1750-54 GALT						1023								
2002		10 P4063			3975	6000				4700	60800	65500				
3001								20	2 281	4700	31400	36100	T R 1			
4201 4601		SOCIETE DE DEVELOPPEMENT DE MONTRÉAL 165 NOTRE DAME EST #310 W2Y 1C9 911 Jean Talon E, #801 H9R 1V5 F1224 4984 (3-12-81) OK						1F								
1001	40046580	1756-58 GALT						1023								
		MICROFICHE 45 8-07														

CERT.	REC.	382
9586/1-86		

CERT.	REC.	401
2-10-86 1-7-86		R

CODE	COMPTE	EMPLACEMENT - NOM, PROFESSION, RÉSIDENCE						CATEGORIE BÂTIMENT	SCOLAIRE		VALEUR EN DOLLARS			MUNICIPAL	REMARQUES
		DIV CAD.	CADASTRE	SUBDIVISION	FRONT	PROFONDEUR	SUPERFICIE		TERR.	P. C.	TERRAIN	BÂTISSE	TOTAL		
2002	40046580		10	P4063			1,61500	D							
3001									9A	1	281	4600	22500	27100	T S I
4204		MME ANTONIO CHEVALIER (JEANNINE DEGUIRE)													
4604		1758 GALT N4E 1J2													
7001		LAURENDEAU													
1001	40046600	1800-06 GALT													
1002		5553-61 LAURENDEAU													
2002															
2004															
2999							9,80000								
3001									9A	1	281	15000	67200	82200	T S I
4201		M NORMAN DU HAYS													
4601		66 MIDLAND AV BEACONSFIELD H9W 4P1													
4202		MME NORMAN DU HAYS (MONIQUE FAUTEUX)													
4602		66 MIDLAND AV BEACONSFIELD H9W 4P1													
1001	40046700	1814-29 GALT													
2002															
3001									2B	1	281	8900	39100	48000	T R I
4204		M ALBERT BETY, CARAGISTE													
4604		264 ST PHILIPPE H4C 2V1													
1001	40046840	1828-32 GALT													
2002															
3001									2C	1	281	6600	30100	36700	T R I
4201		MME LYNDY TRIFILETTI													
4601		1832 GALT N4E 1J4													
1001	40046870	1834-38 GALT													
2002															
3001									2C	1	281	6600	49000	50600	T R I
4201		M ROBERT DEMBINSKI													
4601		1838 GALT N4E 1J4													

CODE	COMPTÉ	EMPLACEMENT - NOM, PROFESSION, RÉSIDENCE						CATEGORIE D'IMMEUBLE	SCOLAIRE		VALEUR EN DOLLARS			MUNICIPAL	REMARQUES
		DIV. CAD	CADASTRE	SUBDIVISION	FRONT	PROFONDEUR	SUPERFICIE		TERR	P C	TERRAIN	BÂTISSE	TOTAL		
4202	40046870	M MARK DEBINSKI						1F							
1001	40046900	1846-50 GALT						1021							
2002					10 P3978	3000	4650					1,99200			
2004					10 3978	1	3000	6650				1,99200			
2999												7,88400			
3001									20	1 201	13100	21100	34200	T R I	
4204		MR STANISLAW HALICKI, CARPENTER						1A							
4604		6017 D ARAGON H4E 3A9													
1001	40047000	1856-58 GALT						1021							
2002					10 3977	3	2500	13150				3,26500			
2004					10 3977	P2	450	13150				59100			
2999												3,87600			
3001									20	1 201	6500	44500	51000	T R I	
4211		MME YVETTE CARRIERE LALONDE, EN PROPRE						4F							
4611		1850 GALT H4E 1J4													
1001	40047050	1864 GALT						1021							
2002					10 3977	P2	2070	13150				2,67400			
3001									2A	1 201	4500	27300	31800	T R I	
4201		M JEAN MARC LARIVIERE						1F							
4601		1864 GALT H4E 1J4													
1001	40047100	1866-74 GALT						1021							
2002					10 3976	3	1500	13142				1,97100			
2004					10 3977	1	1000	13142				1,31400			
2006					10 3976	2	2500	13142				3,28500			
2999												6,57000			
3001									20	1 201	10900	72600	83500	T R I	
4201		M RONALD TETRAULT						1F							
4601		5632 MADLEY H4E 3M7													
1001	40047200	1880-82 GALT						1021							
2002					10 3976	1	2000	13150				2,62800			
2004					10 3975	9	500	13150				65700			
		MICROFICHE 45 D-07													

ANNULTE

CERT. EFF.

25/2/84 1/1/84 368

1/1/84 40047125-1/1/84

CODE	COMPTE	EMPLACEMENT - NOM, PROFESSION, RÉSIDENCE					CATEGORIE BÂTIMENT	SCOLAIRE		VALEUR EN DOLLARS			MUNICIPAL *	REMARQUES	
		DIV. CAD.	CADASTRE	SUBDIVISION	FRONT	PROFONDEUR		SUPERFICIE	TERR.	P. C.	TERRAIN	BÂTISSE			TOTAL
1001	40047125	1866-70 GALT													
2002	A-163747 14.4.86.	10	3977	1		1000	13142				131400				
2004		10	3976	3		1500	13142				197100				
2999												328500			
3001															
4201		M. RONALD TETRAULT													
4601		1164 Manning, Verdun H4H 129													Provient de 40047100
		VERSO													
1001	40047175	1872-74 GALT													
2002		10	3976	2		2500	13142				328500				
3001															
4201		M. GILLES TETRAULT													
4601		1866 Galt H4E 1J4													Provient de 40047100

40047125

1812

4201 St Remi Sagui

4601 ~~1137 20th Street #3, Verdun H4H 1V7~~

1866 Stt #45 H4H 1V7 ~~1554 9th H4B~~

2132 Galt Crescent #3 H4E 1N6 (Horseshoe)

CERT.		EFF.	
10/6/86	14/4/86		387

CODE	COMPTE	EMPLACEMENT - NOM, PROFESSION, RÉSIDENCE					SUPERFICIE	CATEGORIE BÂTIMENT	SCOLAIRE		VALEUR EN DOLLARS			MUNICIPAL *	REMARQUES	
		DIV. CAD	CADASTRE	SUBDIVISION	FRONT	PROFONDEUR			TERR	P. C.	TERRAIN	BÂTISSE	TOTAL			
2999	40047200						3,28500									
3001								2B	1	2B1	5500	27700	33200	T R I		
4204		MR DEMETRIUS CILINSKI, BLACKSMITH														
4604		1882 GALT N4E 1J4														
1001	40047300	1886-90 GALT														
2002	A-172131	10	3975	8	2500	13150	3,28500									
3001	11-7-86							2C	1	2B1	5500	42200	47700	T R I		
4201		M JEAN CLAUDE DIONNE, SURV FACTEUR														
4601		1886 GALT N4E 1J4														
4202		MME JEAN CLAUDE DIONNE (RITA ADAMS)														
4602		1886 GALT N4E 1J4														
7001		RUELLE														
7002		EADIE														
7003		1932 GALT VOIR 5601-07 EADIE														
7004		RUELLE														
1001	40047400	1980 GALT														
1002		2015-1985 LE CARON														
2002	V.L.	10	3929	247	2500	12675	3,16100									
2004		10	3929	253	2500	12383	3,09500									
2006		10	3929	254	2500	12333	3,08300									
2008		10	3929	255-1	1521	12621	1,91200									
2008					1517	12600										
2010		10	3929	248	2500	12625	3,15600									
2012		10	3929	249	2500	12575	3,13600									
2014		10	3929	251	2500	12483	3,12000									
2016		10	3929	252	2500	12433	3,10800									
2017		10	3934	2	2500	13150	3,28500									
2018		10	3934	1	2500	13142	3,28500									
2019		10	3934	3	2000	13142	2,62800									
2020		10	3936	1	2000	13142	2,62800									
2021		10	3935	1	500	13142	65700									
2022		10	3935	4	500	13142	65700									
2024		10	3935	3	2500	13142	3,28500									
2026		10	3935	2	2500	13142	3,28500									
2028		10	3937	3	2500	13142	3,28500									
2030		10	3929	246	2500	12700	3,18100									
2032		10	3937	2	2500	13142	3,28500									
2034		10	3937	1	1000	13142	1,31400									
2036		10	3929	250	2500	12567	3,13100									
2038		10	3936	3	1500	13142	1,97100									
2040		10	3936	2	2500	13142	3,28500									
2042		10	3933	3	R 1000	13142	1,31400									
2044		10	3934	1-1	R 1000	13290	1,32900									
2046		10	3934	1-2	500	13290	66500									
2047		10	3929	241-1	2000	22220	4,44500									
2047						22220										

4004-1300

MISE EN LIGNE

MONTREAL (FI)

2001 21

4201 N. YVES GIRAARD

4601 163 BUTTERMUT

H4C 3E6

3 FI

4202 ALLE GINETTE-HIMOGE S.I.L.

DATE	HEURE	TYPE	QUANTITE	PREVUE	REEL
10 2630	1-5		1	13530	1*13530
10 2631	1-5		1	13530	1*13530
10 2632	1-5		1	13530	1*13530
10 2633	1-5		1	13530	1*13530
10 2634	1-5		1	13530	1*13530
10 2635	1-5		1	13530	1*13530
10 2636	1-5		1	13530	1*13530
10 2637	1-5		1	13530	1*13530
10 2638	1-5		1	13530	1*13530
10 2639	1-5		1	13530	1*13530
10 2640	1-5		1	13530	1*13530
10 2641	1-5		1	13530	1*13530
10 2642	1-5		1	13530	1*13530
10 2643	1-5		1	13530	1*13530
10 2644	1-5		1	13530	1*13530
10 2645	1-5		1	13530	1*13530
10 2646	1-5		1	13530	1*13530
10 2647	1-5		1	13530	1*13530
10 2648	1-5		1	13530	1*13530
10 2649	1-5		1	13530	1*13530
10 2650	1-5		1	13530	1*13530
10 2651	1-5		1	13530	1*13530
10 2652	1-5		1	13530	1*13530
10 2653	1-5		1	13530	1*13530
10 2654	1-5		1	13530	1*13530
10 2655	1-5		1	13530	1*13530
10 2656	1-5		1	13530	1*13530
10 2657	1-5		1	13530	1*13530
10 2658	1-5		1	13530	1*13530
10 2659	1-5		1	13530	1*13530
10 2660	1-5		1	13530	1*13530
10 2661	1-5		1	13530	1*13530
10 2662	1-5		1	13530	1*13530
10 2663	1-5		1	13530	1*13530
10 2664	1-5		1	13530	1*13530
10 2665	1-5		1	13530	1*13530
10 2666	1-5		1	13530	1*13530
10 2667	1-5		1	13530	1*13530
10 2668	1-5		1	13530	1*13530
10 2669	1-5		1	13530	1*13530
10 2670	1-5		1	13530	1*13530
10 2671	1-5		1	13530	1*13530
10 2672	1-5		1	13530	1*13530
10 2673	1-5		1	13530	1*13530
10 2674	1-5		1	13530	1*13530
10 2675	1-5		1	13530	1*13530
10 2676	1-5		1	13530	1*13530
10 2677	1-5		1	13530	1*13530
10 2678	1-5		1	13530	1*13530
10 2679	1-5		1	13530	1*13530
10 2680	1-5		1	13530	1*13530
10 2681	1-5		1	13530	1*13530
10 2682	1-5		1	13530	1*13530
10 2683	1-5		1	13530	1*13530
10 2684	1-5		1	13530	1*13530
10 2685	1-5		1	13530	1*13530
10 2686	1-5		1	13530	1*13530
10 2687	1-5		1	13530	1*13530
10 2688	1-5		1	13530	1*13530
10 2689	1-5		1	13530	1*13530
10 2690	1-5		1	13530	1*13530
10 2691	1-5		1	13530	1*13530
10 2692	1-5		1	13530	1*13530
10 2693	1-5		1	13530	1*13530
10 2694	1-5		1	13530	1*13530
10 2695	1-5		1	13530	1*13530
10 2696	1-5		1	13530	1*13530
10 2697	1-5		1	13530	1*13530
10 2698	1-5		1	13530	1*13530
10 2699	1-5		1	13530	1*13530
10 2700	1-5		1	13530	1*13530

1001 MONTREAL 1000 0001

1001 MONTREAL 1000 0001

1001 MONTREAL 1000 0001

1001 MONTREAL 1000 0001

1001 MONTREAL 1000 0001

1001 MONTREAL 1000 0001

1001 MONTREAL 1000 0001

1001 MONTREAL 1000 0001

1001 MONTREAL 1000 0001

1001 MONTREAL 1000 0001

1001 MONTREAL 1000 0001

1001 MONTREAL 1000 0001

1001 MONTREAL 1000 0001

1001 MONTREAL 1000 0001

1001 MONTREAL 1000 0001

1001 MONTREAL 1000 0001

1001 MONTREAL 1000 0001

1001

MONTREAL 1000 0001

CODE	COMPTE	EMPLACEMENT - NOM, PROFESSION, RÉSIDENCE						CATEGORIE BÂTIMENT	SCOLAIRE		VALEUR EN DOLLARS			MUNICIPAL *	REMARQUES	
		D. U. CAD.	CADASTRE	SUBDIVISION	FRONT	PROFONDEUR	SUPERFICIE		P.	TERR. C.	TERRAIN	BÂTISSÉ	TOTAL			
2999	40047400						70,68600									
3001																
4211		L OFFICE MUNICIPAL D HABITATION DE MONTRÉAL														
4611		152 EST NOTRE DAME #343 H2Y 3R4														
1001	40047890															
2002																
3001																
4201		M GILLES DESROSIERS														
4601		2000 GALT H9E 1J6														
4202		Mlle DIANE BEAUDIN														
1001	40047870															
2002																
3001																
4211		M RAYMOND BLANCHETTE, CHAUFFEUR														
4611		2006 GALT AV H9E 1J6														
1001	40047900															
2002																
3001																
4211		M FERNAND MORIN, GARDIEN														
4611		2012 GALT H9E 1J6														
7001		RUELLE														
7002		HADLEY														
7003		DEBUY DE GALT CR														
7004		HADLEY														
7005		COTE OUEST														
1001	40047925															
2002																
2002																
2004																
2004																
2006																
2006																
2999																
3001																

VERSO

40047900

MICHELLE M. L. 1872

5007 81

4201 M. Jean Marie Dumas

4001 3177A Rousseau, Lesalle 400 186
2511

57 1 580 1700 10000 1000 1 4 1

4002 Mme Carmelina Prandi

10 2854	10 2854	10 2854
10 2854	10 2854	10 2854

8332
100
8182
8181
8180

4003
4004
4005
4006
4007

4008
4009

NEEZO

56 1 580 1700 10000 1000 1 4 1

4010
4011

4012
4013

56 1 580 1700 10000 1000 1 4 1

4014
4015

4016
4017

56 1 580 1700 10000 1000 1 4 1

4018
4019

4020
4021

56 1 580 1700 10000 1000 1 4 1

4022

CODE	COMPTÉ	EMPLACEMENT - NOM, PROFESSION, RESIDENCE					CATEGORIE BÂTIMENT	SCOLAIRE		VALEUR EN DOLLARS			MUNICIPAL *	REMARQUES	
		QU. CAD.	CADASTRE	SUBDIVISION	FRONT	PROFONDEUR		SUPERFICIE	TERR. P. C.	TERRAIN	BÂTISSE	TOTAL			
4204 4604	40047925	MR HERBERT S LANG, EXECUTIVE 300 GLENGARRY V MONT ROYAL H3R 1A5 1320 Graham #330 H3P 3C8 F1222 #4952 /28-11-85					1A	C2							
1001	40047927	2142 GALT CR													
2002	V.L.	10 3929	63	2500	8233	2,06300									
2002					8275										
2004		10 3929	62	2500	8275	2,07400									
2004					8316										
2006		10 3929	61	2500	8316	2,08400									
2006					8358										
2008		10 3929	P60	2239	8358	2,09100									
2008				2500	8053										
2010		10 3929	P59	5032	8053	1,96700									
2010				2500	3686										
2012		10 3929	P58	000	3686	38900									
2012				2110											
2999						10,36600									
3001							3A	1 201	27500	195700	173200	T R I			
4211 4611		MR HERBERT S LANG, EXECUTIVE 300 GLENGARRY V MONT ROYAL H3R 1A5 1320 Graham #330 H3P 3C8 F1222 #4952 /28-11-85					1A	C2							
7001 7002		SUITE DE GALT CR HADLEY													
1001	40047929	2133 GALT CR													
2002	V.L.	10 3929	79	2500	8000	2,00000									
2004		10 3929	78	2500	8000	2,00000									
2006		10 3929	77	2500	8000	2,00000									
2999						6,00000									
3001							3A	1 281	16200	139000	155200	T R I			
4211 4611		MR HERBERT S LANG, EXECUTIVE 300 GLENGARRY V MONT ROYAL H3R 1A5 1320 Graham #330 H3P 3C8 F1222 #4952 /28-11-85					1A	C2							
1001	40047931	2143 GALT CR													
2002	V.L.	10 3929	76	2500	8000	2,00000									
2004		10 3929	75	2500	8000	2,00000									
2006		10 3929	74	2500	8000	2,00000									
2999						6,00000									
3001							3A	1 201	16200	139000	155200	T R I			
4211 4611		MR HERBERT S LANG, EXECUTIVE 300 GLENGARRY V MONT ROYAL H3R 1A5 1320 Graham #330 H3P 3C8 F1222 #4952 /28-11-85					1A	C2							
1001	40047933	2153 GALT CR													

CODE	COMPTE	EMPLACEMENT - NOM, PROFESSION, RÉSIDENCE					CATEGORIE BÂTIMENT	SCOLAIRE		VALEUR EN DOLLARS			MUNICIPAL	REMARQUES	
		DIV. CAD	CADASTRE	SUBDIVISION	FRONT	PROFONDEUR		SUPERFICIE	TERR. P.C.	TERRAIN	BÂTISSSE	TOTAL			
2002	40047933	10	3929	73	2500	8000	2,00000								
2004		10	3929	72	2500	8000	2,00000								
2006	V.L.	10	3929	71	2500	8000	2,00000								
2008		10	3929	P70	2500	8000	1,64000								
2010					IRR	4454									
2010		10	3929	P69	1050	4454	34900								
2999					000	IRR									
							7,98900								
3001								3A	1	201	21500	139100	160600	T R 1	
4211		MR HERBERT S LANG, EXECUTIVE					1A	C2							
4611		300 GLENGARRY V MONT ROYAL H3R 1A5 1370 Gresham #330 H3P 3CE F1222 #4952/22-11-85													
7001		TRAVERSEZ COTE OUEST													
1001	40047935	2170 GALT CR													
2002	V.L.	10	3929	175-1	000	1100	3000								
2002					400	1010									
2004		10	3929	176-1	4960	1010	76900								
2004					2500	5300									
2006		10	3929	177-1	IRR	5300	1,66300								
2006					2500	8000									
2008		10	3929	178	2500	8000	2,00000								
2010		10	3929	179	2500	8000	2,00000								
2012		10	3929	180	2500	8000	2,00000								
2014		10	3929	181-1	450	8000	36000								
2999							0,84200								
3001								3A	1	201	23900	137400	161300	T R 1	
4211		MR HERBERT S LANG, EXECUTIVE					1A	C2							
4611		300 GLENGARRY V MONT ROYAL H3R 1A5 1370 Gresham #330 H3P 3CE F1222 #4952/22-11-85													
1001	40047936	2160 GALT CR													
2002	V.L.	10	3929	181-2	2050	8000	1,64000								
2004		10	3929	182	2500	8000	2,00000								
2006		10	3929	183	2500	8000	2,00000								
2008		10	3929	184	2500	8000	2,00000								
2999							7,64000								
3001								3A	1	201	20700	139500	160200	T R 1	
4211		MR HERBERT S LANG, EXECUTIVE					1A	C2							
4611		300 GLENGARRY V MONT ROYAL H3R 1A5 1370 Gresham #330 H3P 3CE F1222 #4952/22-11-85													
1001	40047937	2140 GALT CR													
2002	V.L.	10	3929	185	2500	8000	2,00000								
2004		10	3929	186	2500	8000	2,00000								
2006		10	3929	187	2500	8000	2,00000								
		MICROFICHE 95 H-07													

CODE	COMPTE	EMPLACEMENT - NOM, PROFESSION, RESIDENCE						CATEGORIE BÂTIMENT	SCOLAIRE	VALEUR EN DOLLARS			MUNICIPAL	REMARQUES	
		DIV. CAD.	CADASTRE	SUBDIVISION	FRONT	PROFONDEUR	SUPERFICIE			TERR.	BÂTISSE	TOTAL			
2008 2999	40047937	10	3929	188	2500	8000	2,00000 8,00000								
3201								3A	1	2B1	21600	139000	160600	T R I	
4211 4611		MR HERBERT S LANG, EXECUTIVE 300 GLENGARRY V MONT ROYAL H3R 1A5 1320 Grafton #330 H3P 3C8 F1222 44952 / 22-11-85						1A	C2						
1001	40047939	2130 GALT CR													
2002 2004 2006 2999	V.L.	10	3929	189	2500	8000	2,00000								
		10	3929	190	2500	8000	2,00000								
		10	3929	191	2500	8000	2,00000								
2999							6,00000								
3201								3A	1	2B1	16200	138600	154800	T R I	
4211 4611		MR HERBERT S LANG, EXECUTIVE 300 GLENGARRY V MONT ROYAL H3R 1A5 1320 Grafton #330 H3P 3C8 F1222 44952 / 22-11-85						1A	C2						
7001 7002		HADLEY DEBUT DE LE CARON													
1001	40047950	2195 LE CARON													
2002 2002	V.L.	10	3929	210-1	2500	5900	1,08100								
2004					IRR	8000									
2006		10	3929	211	2500	8000	2,00000								
2008		10	3929	212	2500	8000	2,00000								
2010		10	3929	213-1	350	8000	28000								
2010		10	3929	209-1	2500	5900	96100								
2012		10	3929	208-1	4950	1710									
2012					1000	1710	6600								
2999					000	1980									
2999							7,20800								
3201								3A	1	2B1	19500	136200	155700	T R I	
4204 4604		MR HERBERT S LANG, EXECUTIVE 300 GLENGARRY V MONT ROYAL H3R 1A5 1320 Grafton #330 H3P 3C8 F1222 44952 / 22-11-85						1A	C2						
1001	40047954	2175 LE CARON													
2002 2004 2006 2008 2999	V.L.	10	3929	213-2	2150	8000	1,72000								
		10	3929	214	2500	8000	2,00000								
		10	3929	215	2500	8000	2,00000								
		10	3929	216-1	350	8000	28000								
2999							6,00000								
3201								3A	1	2B1	16200	138200	154400	T R I	

CODE	COMPTE	EMPLACEMENT - NOM, PROFESSION, RÉSIDENCE						CATEGORIE BÂTIMENT	SCOLAIRE		VALEUR EN DOLLARS			MUNICIPAL *	REMARQUES	
		DIV. CAD.	CADASTRE	SUBDIVISION	FRONT	PROFONDEUR	SUPERFICIE		TERR. P. I. C.	TERRAIN	BÂTISSE	TOTAL				
4211 4611	40047954	MR HERBERT S LANG, EXECUTIVE 350 GLENGARRY V MONT ROYAL H3R 1A5 1320 Graham #330 H3P 3C8 F122 #4952 12-11-85						1A	C2							
1001	40047957	2165 LE CARON														
2002	V.L.	10 3929	216-2		2150	8000										
2004		10 3929	217		2500	8000										
2006		10 3929	218		2500	8000										
2008		10 3929	219		2500	8000										
2999						7,72000										
3001								3A	1 2B1	20900	139400	160300	T R 1			
4211 4611		MR HERBERT S LANG, EXECUTIVE 350 GLENGARRY V MONT ROYAL H3R 1A5 1320 Graham #330 H3P 3C8 F122 #4952 12-11-85						1A	C2							
1001	40047960	2145 LE CARON														
2002	V.L.	10 3929	220		2500	8000										
2004		10 3929	221		2500	8000										
2006		10 3929	222		2500	8000										
2008		10 3929	223		2500	8000										
2999						8,00000										
3001								3A	1 2B1	21600	139000	160600	T R 1			
4211 4611		MR HERBERT S LANG, EXECUTIVE 350 GLENGARRY V MONT ROYAL H3R 1A5 1320 Graham #330 H3P 3C8 F122 #4952 12-11-85						1A	C2							
1001	40047970	2135 LE CARON														
2002	V.L.	10 3929	224		2500	8000										
2004		10 3929	225		2500	8000										
2006		10 3929	226		2500	8000										
2999						6,00000										
3001								3A	1 2B1	16200	139300	154500	T R 1			
4211 4611		MR HERBERT S LANG, EXECUTIVE 350 GLENGARRY V MONT ROYAL H3R 1A5 1320 Graham #330 H3P 3C8 F122 #4952 12-11-85						1A	C2							
7001 7002 7003		2111-05 LE CARON VOIR 5621-5589 HADLEY HADLEY RUELLE														
1001	40047980	LOT ARR LE CARON														
2002		10 3929	F192	R	41320	1500						6,15400				
2002					40600											
2004		10 3929	F67	R	22800	1500						3,37000				
2004					22135											
		MICROFICHE 45 J-07														

CODE	COMPTE	EMPLACEMENT - NOM, PROFESSION, RÉSIDENCE						CATEGORIE BÂTIMENT	SCOLAIRE		VALEUR EN DOLLARS			MUNICIPAL	REMARQUES		
		DIV. CAD.	CADASTRE	SUBDIVISION	FRONT	PROFONDEUR	SUPERFICIE		P. C.	TERR.	TERRAIN	BÂTISSE	TOTAL				
2999	40047980						9,52400										
3101								6B	2B1	1			1	E26	NORMALE		
4211		MR HERBERT S LANG, EXECUTIVE						1A	C2								
4611		360 GLENSHAW V MONT ROYAL H3K 1A5 1370 Gendron #330 H3P 308 F1222 #4952 12-11-85															
1001	40048000	2041-35 LE CARON						1021									
2002		10 3929	P243		2500	11780	3,20400										
2002					IRR	12830											
3001								ZD	1 2B1	5600	60300	65900	T R 1				
4201		M FLORIAN PAQUIN, SURINTENDANT						1F	C2								
4601		C P 714 SUCC VERDUN VERDUN H46 366															
1001	40048100	2033-17 LE CARON						1021									
2002		10 3929	245		2500	12790	3,18600										
2004		10 3929	244		2500	12830	3,20600										
2999							6,39200			10 500	39400	40200					
3001								ZD	1 2B1	15000	59100	49400	T R 1				
4211		M JEAN HOMET, CA						1F	C2								
4611		60 ELWOOD AV OUTREMONT H2V 2E5															
7001		RUE LE CARON VOIR 1962 GALT															
1001	40048200	1957-97 LE CARON						1021									
2002		10 3929	P255		1000	12300	1,23000										
2002						12310											
2004		10 3929	256		2500	12240	3,06500										
2999							4,29500										
3001								ZD	1 2B1	7500	121900	129400	T R 1				
4201		M CLAUDE MARTIN						1F	C2								
4601		10152 VILANBY H2B-272 12640 OZIAS LEDUC H1ESH8(F1222#5512)17/1/86															
7001		RUELLE															
7002		1933 LE CARON VOIR 5649 EADIE															
7003		EADIE															
7004		RUELLE															
1001	40048320	1889-87 LE CARON						1021									
2002		10 3929	273		2400	11710	2,82200										
2002						11740											
		MICROFICHE 75 K-07															

VERS

CERT.	EFF.	410
28-1-85	30-10-85	

4601 nelle Thérèse (Montreal)

4601 265 St. de la Prairie Laval H7N2V1

4111 Colonne H2W 2C2

4-1272 #5426 QM 2-2-80

CERT.	EFF.
4/10/80	2/2/80

4/10/80 2/2/80

11405

11315

7*51500

1001 1001-01 DE CYBON

1001

1001

1001

1001

1001

1001

1001

1001

1001

1001

1001

1001

1001

1001

1001

1001

1001

1001

1001

1001

1001

1001

1001

1001

1001

1001

1001

1001

1001

1001

1001

1001

1001

1001

1001

1001

1001

1001

1001

1001

1001

1001

1001

1001

1001

1001

1001

1001

1001

1001

1001

1001

1001

1001

1001

1001

1001

1001

1001

1001

1001

1001

1001

1001

1001

1001

1001

1001

1001

1001

1001

1001

1001

1001

1001

CODE	COMpte	EMPLACEMENT - NOM, PROFESSION, RÉSIDENCE						CATEGORIE BÂTIMENT	SCOLAIRE		VALEUR EN DOLLARS			MUNICIPAL	REMARQUES
		DIV CAD	CADASTRE	SUBDIVISION	FRONT	PROFONDEUR	SUPERFICIE		TERR P. C.	TERRAIN	BÂTISSÉ	TOTAL			
3001	40048320							2B	1	2B1	5100	23100	28200	T R 1	
4201	A-172870	VERS0						IF							
4601	22-7-86	M CHRISTIAN MATHIEU 5911 DUMAS #3 H9E 2Z5													
1001	40048340	1883-81 LE CARON													
2002	A-163743	10 3929 279 2400 11790 2,81000													
2002	14-4-86	11610													
3001								2B	1	2B1	5300	14800	19900	T R 1	
4201		MELLE JOHANNE DABDELIN													
4601		1651 LE CARON H9E 3K1 1883 Le Caron H9E 1K4													
4202		M RICHARD BEAUDRY													
4602		1883 Le Caron H9E 1K4						IF							CERT. EFF. 10/6/86 14/9/86 387
1001	40048400	1869-65 LE CARON													
2002		10 3929 275 2400 11690 2,79200													
2004		10 3929 276-1 360 11690 40700													
2004		11630													
2999		3,19900													
3001								2C	1	2B1	5800	49000	54800	T R 1	
4201		M REAL DESFOSSÉS													
4601		1865 LE CARON H9E 1K4													
1001	40048500	1863-59 LE CARON													
2002		10 3929 276-2 2160 11630 2,49400													
2002		11510													
2004		10 3929 277-1 660 11510 75205													
2004		11500													
2999		3,24600													
3001								2C	1	2B1	5900	46500	52400	T R 1	
4204		M LUCIEN AMYOT, VENDEUR													
4604		85 TRESOR CACHE V LASALLE H8R 3K2						IF							
1001	40048600	1857-53 LE CARON													
2002		10 3929 277-2 1860 11580 2,13700													
2002		11540													
2004		10 3929 278-1 960 11540 1,09400													
2004		11510													
2999		3,23100													
3001								2C	1	2B1	5900	47900	53800	T R 1	
		MICROFICHE 45 L-07													
														PAGE 104	

40046320

MICROFILME 1975-03 (FBI)

1907 100

4301 A. Guy (ARCIS)

4601 1921 WOODLAND H4E 2J4

CERT.	REC.	10
254-10	22-7-8	400

SC 1 300 2000 4300 2000 1 6 1

11210

1121

1120

1120

1120

11210

11 2050 51-1

200

11 2050 51-0

200

11 2050 51-0

200

11 2050 51-1

200

11 2050 51-0

200

11 2050 51-1

200

11 2050 51-1

200

11 2050 51-1

200

11 2050 51-0

200

11 2050 51-0

200

11 2050 51-1

200

11 2050 51-0

200

11 2050 51-1

200

11 2050 51-1

200

11 2050 51-1

200

11 2050 51-0

200

11 2050 51-0

200

11 2050 51-1

200

11 2050 51-0

200

11 2050 51-1

200

11 2050 51-0

200

11 2050 51-1

200

11 2050 51-0

200

11 2050 51-1

200

11 2050 51-0

200

11 2050 51-1

200

1987

VILLE DE MONTRÉAL

CODE	COMPTE	EMPLACEMENT - NOM, PROFESSION, RÉSIDENCE							CATEGORIE BÂTIMENT	SCOLAIRE		VALEUR EN DOLLARS			MUNICIPAL	REMARQUES
		DIV. CAD	CADASTRE	SUBDIVISION	FRONT	PROFONDEUR	SUPERFICIE	TERR. P. C.		TERRAIN	BÂTISSE	TOTAL				
4204 4604	40048600	M MAURICE MEUNIER, MARCHAND 1853 LE CARON H4E 1K4						15								
1001	40048700	1851-47 LE CARON						1020								
2002		10 3929 279-1			1260	11410							1,93900			
2002						11470										
2004		10 3929 278-2			1560	11510							1,78200			
2004						11410										
2999													3,21500			
3001									20	1 201	5900	48500	54400	T R I		
4201 4601		M SANTINO D INTINO, OPERATEUR 1773 AV DE L EGLISE H4E 1G7 1847 Le Caron H4E 1K4 F1722 24952 27811-85						15								
1001	40048800	1845-91 LE CARON						1020								
2002		10 3929 279-2			1260	11470							1,93100			
2002						11490										
2004		10 3929 280-1			1560	11490							1,77000			
2004						11400										
2999													3,20100			
3001									20	1 201	5800	50200	56000	T R I		
4201 4601 4202		M RENE MARTEL 1691 LE CARON H4E 1K4 MME NICHELE CARBONNEAU						15								
1001	40048900	1839-35 LE CARON						1020								
2002		10 3929 280-2			960	11400							1,08200			
2002						11310										
2004		10 3929 281-1			1860	11310							2,10300			
2004						11360										
2999													3,18500			
3001									20	1 201	5800	46700	54500	T R I		
4204 4604		M GUILLAUME MENARD, BOUCHER 1835 LE CARON H4E 1K4						15								
1001	40049000	1833-29 LE CARON						1020								
2002		10 3929 281-2			660	11360							73700			
2002						11340										
2004		10 3983 1-1			360	6780							23700			
2006		10 3982 2-1			360	9540							16900			
2008		10 3929 282			1600	11340							2,03700			
2008						IRR										

CODE	COMPTE	EMPLACEMENT - NOM, PROFESSION, RÉSIDENCE						CATEGORIE BÂTIMENT	SCOLAIRE		VALEUR EN DOLLARS			MUNICIPAL	REMARQUÉS
		DIV CAD	CADASTRE	SUBDIVISION	FRONT	PROFONDEUR	SUPERFICIE		URBAIN	TERR P. C.	TERRAIN	BÂTISSE	TOTAL		
2999	40049000						3,18000								
3001	A-143769				VERSO			2C	1	2B1	5800	48700	54500	T R 1	
4201	5-8-86	M ROGER RIVARD						IF							
4601		1829 LE CARON H4E 1K9													
1001	40049100	1827-23 LE CARON						1023							
2002		10 3983	1-2		360	6780	23700								
2004		10 3982	2-2		360	4540	16900								
2006		10 3983	2		2500	6780	1,68600								
2008		10 3982	3		2500	4540	1,13200								
2999							3,22400								
3001								2C	1	2B1	5900	97600	53500	T R 1	
4201		M ALCIDE LEFEBVRE						IF							
4601		1803 Le Caron H4E 1K4 F1222 (10-9-85)						IF							
4202		705 44E AVENUE LACINIE H8T 263						IF							
		M RENE LEFEBVRE													
1001	40049200	LOT LE CARON						1023							
2002		10 3983	3		2500	6683	1,67000								
2004		10 3982	4		2500	4525	1,13000								
2999							2,80000								
3001								7A	2	2B1	5500		5500	TWR 1	
4204		LA Caisse POPULAIRE DE COTE ST PAUL													
4604		5599 LAURENDEAU H4E 3W2													
6620		PROPRIETE SUJETTE A SURTAXE SUR TERRAIN VAGUE DESSERVI													
7001		RUELLE													
7001		1815 LE CARON VOIR 5567 LAURENDEAU													
7002		LAURENDEAU													
7002		1789 LE CARON VOIR 5602 LAURENDEAU													
7003		RUELLE													
1001	40049300	1773-71 LE CARON						1023							
2002	A-163150	10 4061	P7		2400	10800	2,56000								
2002	3-4-86				1800	IRR									
3001								2B	1	2B1	4900	18200	23100	T R 1	
4204		M JEAN PAUL HOUE, EMP C T M						IF							
4604		1771 LE CARON H4E 1K1													
4207		MME JEAN PAUL HOUE (CLAIRE BELAIR)													
4607		1771 LE CARON H4E 1K1													
5701		ATT: M. Serge Houde et al "Ex Test."													
5702		1726 GALT H4E 1J2													
		MICROFICHE				45 N-07									

CERT.	EFF.	
13/12/85	22/10/85	349

CERT.	EFF.	
301-6	57285	320

40049300

MIC. 15081 1FJ1

4201. Mc Bernard Houde
4601 1773 Le Baron H4E IKI

40049000

1FE1

4201 M. DANIEL GOVIN
4601 6303 HURTEAU H4E 215

3FE1

4202 MME. LUCIE POTHIER

CERT. EFF. 382
16586 3486

CERT. EFF. 407
16586 3486

1 381 4600 19870 381 1 4 1

MIC. 15081 1FJ1
4201. Mc Bernard Houde
4601 1773 Le Baron H4E IKI
M. DANIEL GOVIN
6303 HURTEAU H4E 215
MME. LUCIE POTHIER

4201 M. DANIEL GOVIN
4601 6303 HURTEAU H4E 215
MME. LUCIE POTHIER

1FE1
3FE1
1 381 4600 19870 381 1 4 1
16586 3486
16586 3486
16586 3486

CODE	COMPTE	EMPLACEMENT - NOIA, PROFESSION, RÉSIDENCE						CATEGORIE BÂTIMENT	SCOLAIRE		VALEUR EN DOLLARS			MUNICIPAL	REMARQUES
		DIV. CAD	CADASTRE	SUBDIVISION	FRONT	PROFONDEUR	SUPERFICIE		TERR	P. C.	TERRAIN	BÂTISSE	TOTAL		
1001	40049400	1767-65 LE CARON						1021							
2002	A-177743 3-10-86	10	4061	8	2400	10800	2,59200								
3001	A-182709 10-12-86	VERSO						28	1	281	4900	17600	22500	T R I	
4201	A-182919	M JACQUES LANTHIER						1F	1						
4601	12-12-86	8015 ST DENIS MAR 262 1767 Le Caron H4E 1K1 P.1222 #5421900 2-786													
1001	40049500	1761-59 LE CARON						1021							
2002		10	4060	1	2340	10800	2,54000								
3001								28	1	281	4800	18500	23300	T R I	
4212		Mlle CLAIRE COTE													
4612		1761 LE CARON H4E 1K1													
1001	40049600	1755-53 LE CARON						1021							
2002		10	4060	2	2390	10800	2,54000								
3001								28	1	281	4800	20800	25600	T R I	
4201		M MARIO HUET						1F	1						
4601		1755 LE CARON H4E 1K1													
1001	40049700	1749-47 LE CARON						1021							
2002	A-174080	10	4060	3	2340	10800	2,54000								
3001	25.9.86							28	1	281	4800	28100	32900	T R I	
4202		M ALAIN ARSENAULT, BAGONNIER						1F	1						
4602		1747 LE CARON H4E 1K1													
1001	40049800	1745-41 LE CARON						1021							
2002		10	4059	1	2340	10800	2,54000								
3001								28	1	281	4800	58100	62900	T R I	
4201		MME JEANNOT CLOUTIER (DENISE LEVAC)						2F	1						
4601		1741 LE CARON H4E 1K1													
1001	40049900	1739-37 LE CARON						1021							
2002		10	4059	2	2340	10800	2,54000								
3001								28	1	281	4800	21500	26300	T R I	

40049400

CFN /

4201 Société crédit hypothécaire
Banque d'Amérique Canada
4601 2000 ~~1832~~ H3A 2W5

DEPT	EFF	
18-27	13-12-86	20
		L.B.

40049400

CFN

4201 Investissements Chompagne Inc.
4601 56 St. Joseph D.H.T. 2H4

ANNULÉ

DEPT	EFF	
18-27	13-12-86	20
		L.B.

40049400

CFN

4202 Mme Sylvia Ghesst
4602 1832 Le Coran H4E 1K3

DEPT	EFF	
18-27	13-12-86	20
		L.B.

CODE	COMPTE	EMPLACEMENT - NOM, PROFESSION, RÉSIDENCE						CATEGORIE BÂTIMENT	VALEUR EN DOLLARS			MUNICIPAL	REMARQUES	
		DIV. CAD.	CADASTRE	SUBDIVISION	FRONT	PROFONDEUR	SUPERFICIE		SCOLAIRE	TERR. P. C.	TERRAIN			BÂTISSE
4201 4601	40049900	MME MICHELINE HOUE 1739 LE CARON H4E 1K1												
1001	40050000	1733-31 LE CARON					8021							
2002 3001	A-168814 11-6-86	10 4059 3		2333	10800	2,54000		28	1 281	4800	49100	53900	T R 1	
4201 4601 4202 4602		M. LUIGI DI CICCO, CORDONNIER 1731 LE CARON H4E 1K1 MME LUIGI DI CICCO (ANNINA CICCHINI) 1731 LE CARON H4E 1K1												
		VERSO												
1001	40050100	1727-25 LE CARON					8021							
2002 2004 2999		10 4058 1 10 4058 2		2340	10800	2,54000								
3001				2340	10800	2,54000		28	1 281	4600	16200	27800	T R 1	
4204 4604		MME VICTORIN HOUE (JULIETTE BERGEVIN) 5509 LAURENDEAU H4E 3R2 5537 P1777 + 4952 176-11-85												
1001	40050200	1715 LE CARON					8021							
2002 3001		10 4058 3		2340	10800	2,54000		28	1 281	4800	15300	20100	T R 1	
4201 4601		M. FERNAND SASCURIN 1715 LE CARON H4E 1K1												
1001	40050300	1709-07 LE CARON					8021							
2002 3001		10 P4057		2750	11050	3,03900		28	1 281	5700	60400	66100	T R 1	
4204 4604		M. ARMAND LEGAULT, COMMIS 1707 LE CARON H4E 1K1												
1001	40050400	1705-1695 LE CARON					8021							
2002 2002		10 P4057		2750	11000 050	2,95400								
3001								28	1 281	5500	45900	51400	T R 1	
		MICROFICHE 45 P-07												

410850000

RICHMOND ST 117-1171

LYR 1171

4301 In Georges Patin

4601 3605 Esplanade, H4E 3S9

2FEL

4202 Mme Claudette Patin

CERT.	EFF.
5/9/80	7/16/80
	391

1301-1302

1301-1302

1301-1302

1301-1302

1301-1302

1301-1302

1301-1302

1301-1302

1301-1302

1301-1302

1301-1302

1301-1302

1301-1302

1301-1302

1301-1302

1301-1302

1301-1302

CODE	COMPTÉ	EMPLACEMENT - NOM, PROFESSION, RÉSIDENCE						CATEGORIE BÂTIMENT	SCOLAIRE		VALEUR EN DOLLARS			MUNICIPAL	REMARQUES
		UN. CAD.	CADASTRE	SUBDIVISION	FRONT	PROFONDEUR	SUPERFICIE		TERR.	TERR.	TERRAIN	BÂTISSE	TOTAL		
4201 4601	40050400	M	JEAN LOUIS MARCOUX 1336A BARTER LASALLE					IF							
1001	40050500		1693-93 LE CARON					4020							
2002 2004 2999			10 P4057 10 P4056		500 33.50	11250 11260	55760 55760 3735.00 4273.00								
3001								20	1	281	8000	48900	56900	T R 1	
4201 4601		M	JACQUES PATENAUDE 7909 THELMA LASALLE					IF							
1001	40050600		1681-71 LE CARON					4020							
2002 2004 2999			10 P4055 10 P4055		16.50 16.20	11260 11260	1841.00 2152.00 4692070								
3001								20	1	281	8000	48900	56900	T R 1	
4201 4601		M	JACQUES PATENAUDE 7909 THELMA LASALLE					IF							
1001	40050700		1669-59 LE CARON					4020							
2002 2004 2999			10 P4054 10 P4055		1130 2760	11260 11260	1,25470 3,06620 4,32070								
3001								20	1	281	8000	87500	95500	T R 1	
4202 4602		M	GUY GIRARD, REPRESENTANT C P 275 SUCC S MTL					IF							
1001	40050800		1657-47 LE CARON					4020							
2002			10 P4054		3890	11260	4,32070								
3001								20	1	281	8000	87500	95500	T R 1	
4201 4601		M	GUY GIRARD, HOMME D AFFAIRES C P 275 SUCC S MTL					IF							
1001	40050900		1645-41 LE CARON					4020							
2002			10 4053	1	2500	11200	2,77500								
3001								20	1	281	5200	31700	36900	T R 1	

CODE	COMPTE	EMPLACEMENT - NOM, PROFESSION, RESIDENCE						CATEGORIE BÂTIMENT	SCOLAIRE		VALEUR EN DOLLARS			MUNICIPAL	REMARQUES
		DIV. CAD.	CADASTRE	SUBDIVISION	FRONT	PROFONDEUR	SUPERFICIE		TEHR	P.C.	TERRAIN	BATISSE	TOTAL		
4201 4601 4202	40050900	M JEAN YVES CARTIER 1641 LE CARON H4E 1K1 MME SUZANNE DENIS-CARTIER													
1001 2002 3001	40051000	1639-35 LE CARON						002							
		10 4053 2		2500	11100	2,77500									
4212 4612		M ROGER DUFRESNE, FONCTIONNAIRE 1635 LE CARON H4E 1K1						2C	1 281	5200	62400	67600	T R I		
1001 2002 3001	40051100	1633-29 LE CARON						002							
		10 4052 1		2500	11100	2,77500									
4204 4604 4211		M RAYMOND LUPIEN, OPERATEUR 1629 LE CARON H4E 1K1 SUCCESSION MME RAYMOND LUPIEN-CARMEN MONTPELLIER BEAULIEU						2C	1 281	5200	38200	43400	T R I		
1001 2002 2002 3001	40051200	1627-23 LE CARON						002							
		10 4052 P2		2500	11100	2,74300									
				1700	IRR										
4201 4601 7001 7002 7003 7004		M JACQUES LAROCHELLE 301 50 SIR G ETIENNE-CARTIER H4C 3A3 RUELLE 1619-15 LE CARON VOIR 5699-39 ANGERS ANGERS RUELLE						2C	1 281	5200	47900	53100	T R I		
1001 2002 2004 2006 2008 2009 2999 3101	40051400	1539-31 LE CARON						005							
		10 4147 3		2200	11100	2,44200									
		10 4646 2		1600	11100	1,77600									
		10 4646 3-1		400	11100	44400									
		10 4147 1		600	11100	66600									
		10 4147 2		2200	11100	2,44200									
						7,77000									
								2D	1 281	17200	46200	63400	T R I		

CODE	COMPTÉ	EMPLACEMENT - NOM, PROFESSION, RESIDENCE						CATEGORIE BÂTIMENT	SCOLAIRE		VALEUR EN DOLLARS			MUNICIPAL	REMARQUES
		DIV. CAD.	CADASTRE	SUBDIVISION	FRONT	PROFONDEUR	SUPERFICIE		TERRE	P. C.	TERRAIN	BÂTISSE	TOTAL		
4201 4601	40051400	M	EMMANUEL CHARPAGNE 1539 LE CARON	H4E 1J9											
1001	40051500		1525 LE CARON					4051							
2002	A-1778749		10 4146	4	1200	11100	1,33200								
2004	217-86.		10 4146	3-2	1800	11100	1,99800								
2006	A177649		10 4145	1	1000	11100	1,11000								
2999	2-10-86						9,44000								
3001								20	2	281	9800	114300	124100	T R I	
4201 4601			AGENCES MONTREAL VERDUN LTEE 6245 MONK	H4E 3H8											
1001	40051600		1511-09 LE CARON					4051							
2002			10 4145	3	1500	11100	1,66500								
2004			10 4145	2	2500	11100	2,77500								
2006			10 4144	1	1000	11100	1,11000								
2999							5,55000								
3001								28	1	281	12200	23100	35300	T R I	
4201 4601			M GAETAN GAGNON 1509 LE CARON	H4E 1J9											
4202 4602			M LLE MADELEINE GAGNON 1511 LE CARON	H4E 1J9											
1001	40051700		1501 LE CARON					4051							
2002			10 4144	2	2500	11100	2,77500								
3001								28	1	281	6100	37400	43500	T R I	
4201 4601			M LLE MARIE JEANNE PAQUETTE 1503 LE CARON	H4E 1J9											
4202			M LLE LAURETTE PAQUETTE												
1001	40051800		1497-91 LE CARON					4051							
2002	A-177388		10 4144	3	1500	11100	1,66500								
2004	309-86.		10 4143	1	1000	11100	1,11000								
2006			10 4143	P2	300	11100	33300								
2999							3,10800								
3001								28	1	281	6800	30700	37500	T R I	
4201 4601			M LLE LINDA PELCHAT 1495 LE CARON	H4E 1J9											
			MICROFICHE	45 D-DB											

40051500	40051500	40051800
4201 M. DANIEL CHARBONNEAU 4601 560 R. DE LA FONTAINE #21 VERDUN H3E 1G7	4201 M. TONY EVANGELISTA 4601 1859 CH. THEORET BROSSARD S/W 2K6	4201 MME. GINETTE SAMSON 4601 1497 LE CARON H4E 1J9
4202 M. BENOIT LOMAS ANNULÉ	4202 MME. GAIL GIBORSKI	4202 M. BLAINE KIRKIN
4203 M. FRANK INOBIACEI 4603 1558 PERRAS V. LASALLE H3N 2K7	4203 M. PHILIPPE TANGUY 4603 1495 LE CARON H4E 1J9	
4204 MME. MELANIE MARTYNOWYCH	4204 MME. GUYLAINE LAPIERRE	

DEPT.	EFF.	R.
25480	2179	400

DEPT.	EFF.	407
12/18/2000		

DEPT.	EFF.	407
12/18/2000		

CODE	COMPTÉ	EMPLACEMENT - NOM, PROFESSION, RÉSIDENCE						C	C	C	C	VALEUR EN DOLLARS			MUNICIPAL	REMARQUES
		DIV. CAD.	CADASTRE	SUBDIVISION	FRONT	PROFONDEUR	SUPERFICIE					BÂTIMENT	SCOLAIRE	TERR.		
4202	40051800	M ROBERT DECARY														
1001	40051900	1467-81 LE CARON														
2002		10 4143 P2			2200	11100						2,44200				
2004		10 4143 3			1500	11100						1,66500				
2006		10 4142 1			1000	11100						1,11000				
2999												5,55000				
3001		VERSOS														
4201		PLACEMENTS BERGERON LTEE														
4601		385 BL RICHÉLIEU MCMASTERVILLE J3G 178														
1001	90052000	1479-77 LE CARON														
2002		10 4142 2			2500	11100						2,77500				
3001		VERSOS														
4201		M RONALD GOUGEON														
4601		1977 LE CARON H4E 1J9														
1001	40052050	1471-73 LE CARON														
2002		10 4142 3			2500	11100						2,77500				
3001																
4201		M YVES LARAMEE														
4601		1471 LE CARON H4E 1J9														
1001	40052100	1467-59 LE CARON														
2002		10 4141 1			2340	11100						2,59000				
2004		10 4141 2			2340	11100						2,59000				
2999												5,18000				
3001																
4204		SUCCESSION SUCC CHARLES EDOUARD GUERIN														
5701		ATT MME CHS EDOUARD GUERIN ET AL														
5702		195 CH DE LA COTE STE CATHERINE #506 OUTREMONT H2V 281														
1001	40052200	1453-49 LE CARON														
2002		10 4141 3			2340	11100						2,59000				
2004		10 4140 1			2340	11100						2,59000				
		MICROFICHE 45 E-08														

40051900

40052000

1201 M. Robert Beaujean
4601 4799 Cazalai H4E 1E5

4201 M. Joseph Tanguay
4601 1497 LeCaron H4E 1J9

1202 Mlle. Lucile Beaujean
4602 4802 Cazalai H4E 1E5

4202 Mlle. Mariette Trudel
4602 1497 LeCaron H4E 1J9

CVRT	EPP	382
16586	14370	

CVRT	EPP	30
9347	14430	48

DATE	DESIGNATION	PREMIER	DEUXIEME	TROISIEME
1900	1431 DE L'ECOLE			
1901	1431 DE L'ECOLE			
1902	1431 DE L'ECOLE			
1903	1431 DE L'ECOLE			
1904	1431 DE L'ECOLE			
1905	1431 DE L'ECOLE			
1906	1431 DE L'ECOLE			
1907	1431 DE L'ECOLE			
1908	1431 DE L'ECOLE			
1909	1431 DE L'ECOLE			
1910	1431 DE L'ECOLE			
1911	1431 DE L'ECOLE			
1912	1431 DE L'ECOLE			
1913	1431 DE L'ECOLE			
1914	1431 DE L'ECOLE			
1915	1431 DE L'ECOLE			
1916	1431 DE L'ECOLE			
1917	1431 DE L'ECOLE			
1918	1431 DE L'ECOLE			
1919	1431 DE L'ECOLE			
1920	1431 DE L'ECOLE			

CODE	COMPTE	EMPLACEMENT - NOM, PROFESSION, RÉSIDENCE						C. 1	C. 2	C. 3	C. 4	C. 5	C. 6	C. 7	C. 8	C. 9	VALEUR EN DOLLARS			MUNICIPAL	REMARQUES	
		DIV. CAD	CADASTRE	SUBDIVISION	FRONT	PROFONDEUR	SUPERFICIE										CATÉGORIE BÂTIMENT	SCOLAIRE	TERR. P. C.			TERRAIN
2999	40052200						5,18000															
3001																						
4201		M BERNARD PILON						1F														
4601		1453 LE CARON MME 1J9																				
4202		MME LUCIE BOUCHER						3F														
4602		973 TAIT ST LAURENT MAM 2L3																				
1001	40052300	1445-43 LE CARON																				
2002		10 4140 2			2340	11100	2,59000															
3001																						
4211		M RMI TESSIER, VITRIER						1F														
4611		1443 LE CARON MME 1J9																				
4212		MME RMI TESSIER (LUCILLE LAVALLEE)						1F														
4612		1443 LE CARON MME 1J9																				
1001	40052400	1439-31 LE CARON																				
2002		10 4140 3			2340	11100	2,59000															
2004		10 4139 1			2340	11100	2,59000															
2999							5,18000															
3001																						
4201		MME OZIAD GERVAIS (LUCINDA PICHETTE), USUFRUITIERE						1F														
4601		1439 LE CARON MME 1J9																				
1001	40052500	1427-19 LE CARON																				
2002		10 4139 2			2340	11100	2,59000															
2004		10 4139 P3			2140	11100	2,36000															
2999							4,95000															
3001																						
4201		M FRANCOIS LEFORT						1F														
4601		1419 LE CARON MME 1J9																				
4202		MME JOCELYNE COTNOIR						3F														
1001	40052650	1411-09 LE CARON																				
2002		10 4139 P2			3000	5550	1,66500															
2004		10 4139 P3			200	11100	2,22000															
2006		10 4139 P1			3000	5550	1,66500															
2999							3,55200															
3001																						

CODE	COMPTE	EMPLACEMENT - NOM, PROFESSION, RESIDENCE						CATEGORIE BATIMENT	SCOLAIRE			VALEUR EN DOLLARS			MUNICIPAL *	REMARQUES
		DIV. CAD.	CADASTRE	SUBDIVISION	FRONT	PROFONDEUR	SUPERFICIE		TERR. P. C.	TERRAIN	BATISSE	TOTAL				
4204 4604	40052650	M	GEORGES BRODEUR, INSPECTEUR													
			1409 LE CARON H4E 1J9													
1001	40052750		1405-01 LE CARON													
2002			10 4138 P1		3350	5550	1,85900									
2004			10 4138 P2		3350	5550	1,85900									
2999							3,71800									
3001																
4211 4611			Mlle MARIE ANGE CYR													
			1401 LE CARON H4E 1J9													
7001 7002 7003 7004 7005			DRAKE													
			8L DE LA VERENDRYE													
			TRAVERSEZ													
			8L DE LA VERENDRYE													
			DRAKE													
1001	40052900		1400-04 LE CARON													
2002			10 4157 3		1470	12200	1,78000									
2004			10 4157 2		2340	12200	2,84600									
2999							4,62600									
3001																
4210 4610 4213 4613			Mlle CECILE MAILLE													
			1402 LE CARON H4E 1J8													
			Mlle YVETTE MAILLE													
			1400 LE CARON H4E 1J8													
1001	40053100		1408-10 LE CARON													
2002			10 4157 1		2340	12200	2,84600									
3001																
4204 4604			M RENE RATELLE, CUISINIER													
			1410 LE CARON H4E 1J6													
1001	40053200		1414-12 LE CARON													
2002			10 4156 3		2340	12200	2,84600									
3001																
4201 4601			M MAURICE COPE													
			1412 LE CARON H4E 1J8													

VERS

40052900.

RECEPTION... 1/21

L'AN 114

4201 M. Laurent Beaumont

4401 1400 St. Caron H4E 1A8

4001	1415 DE C	CRIST	25/11/85	356
4001	W. MONTICE CO			

2001					SC	1	280	2400	1415
------	--	--	--	--	----	---	-----	------	------

5001	1415 DE C		15500	146000
------	-----------	--	-------	--------

1001	1415 DE C				(10)
------	-----------	--	--	--	------

4004	1415 DE C				SC	1
4004	W. MONTICE CO					

3001					SC	1	280	2400	1415
------	--	--	--	--	----	---	-----	------	------

3005	1415 DE C		15500	146000
------	-----------	--	-------	--------

1001	1415 DE C				(10)
------	-----------	--	--	--	------

4012	1400 DE C				SC	1
4012	W. MONTICE CO					
4012	1400 DE C				SC	1
4012	W. MONTICE CO					

3001					SC	1	280	2400	1415
------	--	--	--	--	----	---	-----	------	------

3001	1415 DE C		15500	146000
------	-----------	--	-------	--------

3004	1415 DE C		15500	146000
3005	1415 DE C		15500	146000

1001	1400 DE C				(10)
------	-----------	--	--	--	------

3001	1415 DE C			
3001	W. MONTICE CO			
3001	1415 DE C			
3001	W. MONTICE CO			
3001	1415 DE C			
3001	W. MONTICE CO			

4011	1401 DE C				SC	1
4011	W. MONTICE CO					

3001					SC	1	280	2400	1415
------	--	--	--	--	----	---	-----	------	------

3001	1415 DE C		15500	146000
------	-----------	--	-------	--------

3004	1415 DE C		15500	146000
3005	1415 DE C		15500	146000

1001	1401 DE C				(10)
------	-----------	--	--	--	------

4004	1401 DE C				SC	1
4004	W. MONTICE CO					

Total... 114 DE C

CODE	COMPTE	EMPLACEMENT - NOM, PROFESSION, RÉSIDENCE					CATEGORIE BÂTIMENT	SCOLAIRE		VALEUR EN DOLLARS			MUNICIPAL	REMARQUES
		DIV CAD	CADASTRE	SUBDIVISION	FRONT	PROFONDEUR		SUPERFICIE	TERR	P. C.	TERRAIN	BÂTISSE		
4202	40053200	MME MAURICE CÔTE (MARIE LAURE MARTIN)												
4602		1412 LE CARON H4E 1J8												
4203		Mlle GINETTE CÔTE												
4603		983 HOTEL DE VILLE H2X 3A4												
4204		M MICHEL CÔTE												
4604		983 HOTEL DE VILLE H2X 3A4												
4205		M ALAIN CÔTE												
4605		983 HOTEL DE VILLE H2X 3A4												
1001	40053300	1420 LE CARON												
2002		10 4156 2			2340	12200					2,84600			
2004		10 4156 1			2340	12200					2,84600			
2999											5,69200			
3001									20	1 281	11700	63800	75500	T R 1
4204		MME J PHILIPPE DESSUREAULT (LAURA CLEMENT)												
4604		1420 LE CARON H4E 1J8												
1001	40053500	1432-42 LE CARON												
2002		10 4155 2			2340	12200					2,84600			
2004		10 4155 3			2340	12200					2,84600			
2999											5,69200			
3001									20	1 281	11700	55900	66600	T R 1
4201		Mlle OLIVETTE SOURDIF												
4601		6665 BL MONK #102 H4E 3J2												
1001	40053600	1446-50 LE CARON												
2002		10 4154 3			2340	12200					2,84600			
2004		10 4155 1			2340	12200					2,84600			
2999											5,69200			
3001									20	1 281	11700	55500	67200	T R 1
4201		M LUC GRAVEL												
4601		1450 LE CARON H4E 1J8												
1001	40053800	1470 LE CARON												
2002		10 4154 1												
2004		10 4154 2												
2999											5,69200			
3001									2A	1 281	11700	21100	32800	T R 1

CODE	COMPTE	EMPLACEMENT - NOM, PROFESSION, RÉSIDENCE						CATEGORIE BÂTIMENT	SCOLAIRE		VALEUR EN DOLLARS			MUNICIPAL	REMARQUES	
		DIV. CAD.	CADASTRE	SUBDIVISION	FRONT	PROFONDEUR	SUPERFICIE		TERRA	P. C.	TERRAIN	BATISSE	TOTAL			
4211 4611	40053800	MME J ALBINI HERBERT (CLAIRE PREVOST) 1470 LE CARON H4E 1J8						05								
1001	40053900	1472-80 LE CARON						05								
2002		10 4153		3	2800	12200	3,41600									
3001								20	1	281	7000	40000	47000	T R I		
4201 4601		MME JEAN LOUIS COSSETTE (GABRIELLE MARTIN) 1472 LE CARON H4E 1J8						05								
1001	40054000	1482-92 LE CARON						05								
2002		10 4153		2	2800	12200	3,41600									
3001								20	1	281	7000	31500	38500	T R I		
4204 4604		M JOSEPH FISHMAN, MARCHAND 5708 EDGEHORE COTE ST LUC H4W 1V7						15								
1001	40054100	1494-1502 LE CARON						05								
2002		10 4151		7	940	5300	49500									
2004		10 4150		P6	1180	5200	60700									
2006		10 4152		P6	1180	1700	19800									
2008		10 4152		7	940	1700	15800									
2010		10 4150		7	940	5200	48500									
2012		10 4151		P6	1180	5200	61900									
2014		10 4153		1	1400	12200	1,70800									
2999							4,26900									
3001								20	1	281	8800	61300	70100	T R I		
4204 4604		M PAUL EMILE SENECALE, ASST DIRECTEUR 1494 LE CARON H4E 1J8						05								
1001	40054200	1506-12 LE CARON						05								
2002		10 4150		P6	1180	5200	60700									
2004		10 4151		P6	1180	5300	61800									
2006		10 4152		5	2340	1700	39600									
2008		10 4152		P6	1180	1700	19800									
2010		10 4150		5	2340	5200	1,21300									
2012		10 4151		5	2340	5300	1,23700									
2999							4,26900									
3001								20	1	281	8800	53200	62000	T R I		

CODE	COMPTE	EMPLACEMENT - NOM, PROFESSION, RÉSIDENCE						CATEGORIE BÂTIMENT	SCOLAIRE		VALEUR EN DOLLARS			MUNICIPAL	REMARQUES
		DIV CAD	CADASTRE	SUBDIVISION	FRONT	PROFONDEUR	SUPERFICIE		TERR.	P. C.	TERRAIN	BÂTISSÉ	TOTAL		
4201 4601	40054200	M LOUIS PHILIPPE LABRECQUE, ELECTRICIEN 1512 LECARON M4E 1J8													
7001 7002 7003 7004 7005		RUELLE MARC SAUVALLÉ CARRE BRISSETTE RUELLE													
1001	40054400	1680-82 LE CARON													
2002 2004 2006 2999		10 4048 2 10 4049 2 10 4035 2			2500 2500 2500	5300 5200 1500	1,32500 1,30000 37500								
3001								28	1	281	5300	30900	36200	T R 1	
4212 4612		M FRANCOIS LEMIEUX, BOUCHER 1680 LE CARON M4E 1K2													
1001	40054500	1689-86 LE CARON													
2002 2004 2006 2999		10 4035 1 10 4048 1 10 4049 1			2500 2500 2500	1500 5300 5200	37500 1,32500 1,30000								
3001								28	1	281	5300	27900	32700	T R 1	
4202 4602 4203 4603		M GEORGES AUMAIS, POMPIER 3684 LE CARON M4E 1K2 M DENIS PROULX, LIVREUR 262 ALBERT #2 ST EUSTACHE													
1001	40054600	1690-92 LE CARON													
2002		10 4047 3			2333	12000	2,80000								
3001								28	1	281	4900	79800	84700	T R 1	
4201 4601		Mlle JACQUELINE MARTIN RICARD, COMMISS 1690 LE CARON M4E 1K2													
1001	40054700	1700-04 LE CARON													
2002 2004 2999		10 4047 2 10 4047 1			2333 2333	12000 12000	2,80000 2,80000								
3001								20	1	281	9900	76300	86200	T R 1	

CODE	COMPTE	EMPLACEMENT - NOM, PROFESSION, RESIDENCE						CATEGORIE BÂTIMENT	SCOLAIRE		VALEUR EN DOLLARS			MUNICIPAL	REMARQUES
		DIV. CAD.	CADASTRE	SUBDIVISION	FRONT	PROFONDEUR	SUPERFICIE		TERR.	P. C.	TERRAIN	BATISSE	TOTAL		
4201 4601	40054700	M FLORENT PAQUETTE, INSPECTEUR 1700 LE CARON H4E 1K2					3F								
1001	40054900	1710-12 LE CARON						0021							
2002		10 4046 3			2340	12000									
3001								28	1	281	4900	55700	60600	T R 3	
4201 4601		MME PAULINE BELANGER-POIRIER 1712 LE CARON H4E 1K2					2F								
1001	40055000	1718-20 LE CARON						0021							
2002		10 4046 2			2340	12000									
3001								28	1	281	4900	35900	40700	T R 3	
4201 4601		M HERVE BERTRAND 1720 LE CARON H4E 1K2					2F								
1001	40055100	1722-24 LE CARON						0021							
2002		10 4046 1			2340	12000									
3001								28	1	281	4900	65300	70200	T R 3	
4201 4601		MME FLORENCE BOIES 1722 LE CARON H4E 1K2					2F								
1001	40055200	1728 LE CARON						0021							
2002		10 4045 3			2340	12000									
3001								28	1	281	4900	96900	101800	T R 1	
4204 4604		MME JEANNETTE CHOLETTE-LAUZON 1728 LE CARON H4E 1K2					2F								
1001	40055300	1734-44 LE CARON						0021							
2002		10 4045 2			2340	12000									
2004		10 4045 1			2340	12000									
2999															
3001								20	1	281	9900	76800	86700	T R 1	

CODE	COMPTE	EMPLACEMENT - NOM, PROFESSION, RÉSIDENCE					CATEGORIE D'IMMEUBLE	SCOLAIRE		VALEUR EN DOLLARS			MUNICIPAL	REMARQUES
		DIV. CAD.	CADASTRE	SUBDIVISION	FRONT	PROFONDEUR		SUPERFICIE	TERR.	P. C.	TERRAIN	BÂTISSE		
4204 4604	40055300	M JEAN GUY ROY, PHARMACIEN 1742 LE CARON MONTREAL H4E 1K2					1F							
1001	40055400	1746 1746 LE CARON												
2002		10 4044 3		2333	12000	2,60000								
3001							2A							
4204 4604		M PASQUALE DI TADDEO, JOURNALIER 1746 LE CARON H4E 1K2					1F		1	ZB1	4900	53700	58600	
4602		PROPRIÉTÉ SOUJETTE À SURTAXE SUR TERRAIN VAGUE DESSERVI												
1001	40055500	1752 LE CARON												
2002		10 4044 2		2340	12000	2,60000								
3001							2A		1	ZB1	4900	17000	21900	T R 1
4202 4602		M RENE LIMOGES 1752 LE CARON H4E 1R2					1F							
1001	40055600	1758 LE CARON												
2002		10 4044 1		2333	12000	2,60000								
3001							2A		1	ZB1	4900	9800	14700	T R 1
4201 4601		M ALBERT HURTUBISE 1758 LE CARON H4E 1K2					1F							
4202 4602		M ROGER HURTUBISE 317 BL DESMARCHAIS VERDUN H4N 1S5					1F							
4203 4603		M HENRI HURTUBISE 9179 BL LACORDAIRE ST LEONARD H4R 2B5					1F							
1001	40055700	1764-66 LE CARON												
2002		10 4043 2		2400	12000	2,80000								
3001							2B		1	ZB1	5100	32000	37100	T R 1
4201 4601		MME LUCIEN BROUSSEAU (ELISA DE RICQ) 1766 LE CARON H4E 1K2					1F							
7001 7001 7002 7003		RUELLE 1804-D4 LE CARON VOIR 5697 LAURENDEAU LAURENDEAU RUELLE												

CERT.	EFF.
18/02/85	11/1/86 303

Bd R N-86-1791
B26-9-86 Lot 398

4005 5500

MICHELLE M. F. M. 1981

0000 128

1201 Mr. Robert J. Jardine
1201 Mrs. Le. Caron MNE RA

3FB

1202 Mrs. Elizabeth Bond

CERT.	OFF.	370
11-10	1-1	
10-16	21-117	

1203 Mrs. M. J. O'Brien MNE RA
1203 Mrs. M. J. O'Brien MNE RA

1204 Mrs. M. J. O'Brien MNE RA
1204 Mrs. M. J. O'Brien MNE RA

1205 Mrs. M. J. O'Brien MNE RA
1205 Mrs. M. J. O'Brien MNE RA

1206 Mrs. M. J. O'Brien MNE RA
1206 Mrs. M. J. O'Brien MNE RA

1207 Mrs. M. J. O'Brien MNE RA
1207 Mrs. M. J. O'Brien MNE RA

1208 Mrs. M. J. O'Brien MNE RA
1208 Mrs. M. J. O'Brien MNE RA

1209 Mrs. M. J. O'Brien MNE RA
1209 Mrs. M. J. O'Brien MNE RA

1210 Mrs. M. J. O'Brien MNE RA
1210 Mrs. M. J. O'Brien MNE RA

1211 Mrs. M. J. O'Brien MNE RA
1211 Mrs. M. J. O'Brien MNE RA

1212 Mrs. M. J. O'Brien MNE RA
1212 Mrs. M. J. O'Brien MNE RA

1213 Mrs. M. J. O'Brien MNE RA
1213 Mrs. M. J. O'Brien MNE RA

1214 Mrs. M. J. O'Brien MNE RA
1214 Mrs. M. J. O'Brien MNE RA

1215 Mrs. M. J. O'Brien MNE RA
1215 Mrs. M. J. O'Brien MNE RA

1216 Mrs. M. J. O'Brien MNE RA
1216 Mrs. M. J. O'Brien MNE RA

1217 Mrs. M. J. O'Brien MNE RA
1217 Mrs. M. J. O'Brien MNE RA

1218 Mrs. M. J. O'Brien MNE RA
1218 Mrs. M. J. O'Brien MNE RA

1219 Mrs. M. J. O'Brien MNE RA
1219 Mrs. M. J. O'Brien MNE RA

CODE	COMPTÉ	EMPLACEMENT - NOM, PROFESSION, RÉSIDENCE					CATEGORIE BÂTIMENT	SCOLAIRE		VALEUR EN DOLLARS			MUNICIPAL *	REMARQUES	
		D.V. CAD.	CADASTRE	SUBDIVISION	FRONT	PROFONDEUR		SUPERFICIE	TERR. P. C.	TERRAIN	BÂTISSE	TOTAL			
1001	40055800	1816-20 LE CARON					(02)								
2002		10 3984	P4		2425	900					22300				
2002						950									
2004		10 3985	P5		2425	6900					1,67300				
2006		10 3986	P5		2430	3300					80000				
2999											2,69600				
3001							2C	1 2B1	5000	52900	57800	T R I			
4201		M JEAN GUY MICHAUD					1F								
4601		1838 EHARD H4E 2CE													
4202		MME MARIE-PAULE CHAMPAGNE-RICHAUD					2F								
1001	40055900	1822-24 LE CARON					(02)								
2002		10 3984	P4		090	900					700				
2004		10 3984	P3		2420	860					21100				
2006		10 3985	P6		2420	6900					1,66700				
2008		10 3986	P5		090	3300					2500				
2010		10 3986	P6		2920	3300					79600				
2012		10 3985	P5		090	6900					5200				
2999											2,76000				
3001							2B	1 2B1	5100	39400	44500	T R I			
4204		M GERARD DESCHAMPS, JOURNALIER					1F								
4604		1822 LE CARON H4E 1K3													
1001	40056000	1828-32 LE CARON					(02)								
2002		10 3930	160-2		1500	11000					1,65000				
2004		10 3984	P3		083	892					700				
2006		10 3930	P149		1250	11000					1,32500				
2006						10967									
2008		10 3985	P6		083	6900					5800				
2010		10 3986	P6		083	3300					2700				
2012		10 3984	2		1000	833					8400				
2014		10 3985	7		1000	6900					69000				
2016		10 3986	7		1000	3300					33000				
2999											9,17100				
3001							2C	1 2B1	7800	50500	58300	T R I			
4201		M JEAN PIERRE PELLETIER					1F								
4601		1835 LE CARON H4E 1K3													
1001	40056100	1838-42 LE CARON					(02)								
2002	A 181555	10 3930	P149		1260	10990					1,37000				
2002	26-1186					10960									
2004	A 182273	10 3930	148		2500	10960					2,73100				
2004	4-12-86					10900									
		MICROFICHE 45 M-08													

CODE	COMPTÉ	EMPLACEMENT - NOM, PROFESSION, RÉSIDENCE					CATEGORIE BÂTIMENT	SCOLAIRE		VALEUR EN DOLLARS			MUNICIPAL *	REMARQUES
		DIV. CAD.	CADASTRE	SUBDIVISION	FRONT	PROFONDEUR		SUPERFICIE	TERR. P. C.	TERRAIN	BÂTISSE	TOTAL		
2999	40056100						9,10100							
3001								2C	1	281	7600	49200	56800	T R I
4201		MME DOMINA PELLETIER (GEORGETTE PRINEAU) VERSO												
4601		1838 LE CARON H4E 1K3												
1001	40056200	1848-50 LE CARON												
2002		10	3930	147		2500	10900				2,72100			
2002							10850							
3001								2B	1	281	5100	15000	20100	T R I
4201		M JEAN PIERRE PELLETIER												
4601		1838 LE CARON H4E 1K3												
1001	40056300	1852-54 LE CARON												
2002		10	3930	146		2500	1,08500				2,70300			
2002							10710							
3001								2B	1	281	5100	28100	33200	T R I
4201		MME MARIETTE BOISVERT												
4601		1852 LE CARON COTE ST PAUL H4E 1K3												
1001	40056400	1860-64 LE CARON												
2002		10	3930	145		2500	10710				2,68900			
2002							10740							
2004		10	3930	P144		2500	10740				2,67100			
2004							IRR							
2006		10	3930	P143		050	3640				900			
2999											5,36900			
3001								2C	1	281	10200	74400	84600	T R I
4201		MME ANDREE BOULE												
4601		1864 LE CARON #1 H4E 1K3												
4202		M GILLES FERRON												
1001	40056500	1872 LE CARON												
2002		10	3930	P144		000	2030				400			
2002							040							
2004		10	3930	P143		1540	IRR				1,61500			
2004							1500							
2999											1,61900			
3001								2A	1	281	3100	24200	27300	T R I
MICROFICHE 45 N-08														
												PAGE	121	

40056100

4201 M Jean Rene H. Pelletier
4601 1832 Le Caron H48 1K3

1851

~~4201 M Jean Rene H. Pelletier~~
~~4601 1832 Le Caron H48 1K3~~

CERT.	EFF.	NO.	CERT.	EFF.	NO.
1802	04-12	10	2701	20-11	10
87	84		87	84	

1851
1851
1851

1851
1851
1851
1851

1851
1851

1851
1851

1851
1851

1851
1851

1851
1851

1851
1851

RÔLE D'ÉVALUATION

CODE	COMPTÉ	EMPLACEMENT - NOM, PROFESSION, RESIDENCE						CATEGORIE BATIMENT	SCOLAIRE		VALEUR EN DOLLARS			MUNICIPAL	REMARQUES
		LOT	CADASTRE	SUBDIVISION	FRONT	PROFONDEUR	SUPERFICIE		TERR	P. C.	TERRAIN	BATISSE	TOTAL		
4211 4611 4212 4612	40056550	M JACQUES CYR, MECANICIEN 1872 LE CARON H4E 1K3 MME JACQUES CYR (LAURA THERIAULT) 1872 LE CARON H4E 1K3													
1001	40056650	1876-82 LE CARON						102							
2002 2002 2004 2004 2999		10 3930 P143 10 3930 P142		1010 1100 2150	IRR 10630 10630 10590	1,15100 2,49200 3,64300									
3001							20	1 2B1	7000	33900	40900	T R 1			
4201 4601		M DENIS AUBIN 190 IERE RUE VERDUN H4G 2V4													
1001	40056700	1884-86 LE CARON						102							
2002 2004 2004 2999		10 3930 P142 10 3930 141		160 2500	10590 10590 10530	15900 2,642500 2,78400									
3001							20	1 2B1	5300	42000	47300	T R 1			
4202 4602		M RICHARD NISSEAU, MAINTENANCE 1886 LE CARON H4E 1K3													
7001 7002 7003 7004		RUELLE EADIE 1930-40 LE CARON VOIR 5651 EADIE RUELLE													
1001	40056810	1950 LE CARON						102							
2001 2001		10 3930 105		2500	9960 9900	2,48000									
3001							20	2 2B1	4900	94900	101300	T R 1			
4201 4601 4202		M PAUL LANEVSKI 11280 PASTEUR H3M 2N9 144455 CANADA INC													
1001	40056820	1944 LE CARON						102							
2001 2001		10 3930 106		2500 IRR	8952 9960	2,41700									
3001							20	2 2B1	4800	85900	90700	T R 1			
		MICROFICHE 45 0-08													

RÔLE D'ÉVALUATION

COTE	DAPTE	EMPLACEMENT - NOM, PROFESSION, RESIDENCE					CATEGORIE NATUREL	SCOLAIRE				VALEUR EN DOLLARS			MUNICIPAL	REMARQUES
		NO. CADASTRE	SUBDIVISION	FRONT	PROFONDEUR	SUPERFICIE		TERR P.C.	TERRAIN	BATISSE	TOTAL					
4201 4601 4202	40056820	M PAUL LANEVSKI 11280 PASTEUR H3M 2N9 194455 CANADA INC				IF CF	1 1									
1001	40056925	1956-60 LE CARON					1023									
2002 2002	A-116903 22-5-86-	10 3930 104	2500	9900	2,47000											
3001							2C	2	2B1	4900	30400	35300	T R 1			
4201 4601		PLACEMENTS LETRAM INC 194 DE MONTMAYE STE ROSE LAYAL H3E 2P0 2005 Remembrance H3E 1M6 FIZZAN 5101				CF	2									
1001	40056950	1964-68 LE CARON					1023									
2002 2002	A-157386 08-01-86	10 3930 103	2500	9850	2,45600											
3001	A-179471 30-10-86						2C	1	2B1	4900	28600	33500	T R 1			
4201 4601 4202 4602 4203 4603 4204 4604		M MARC DORAIS 592 MAISONNEUVE ST JEAN SUR RICHELIEU J3B 169 M GUY ST PIERRE 500 LOMME ST JEAN SUR RICHELIEU J3B 169 M GILLES BERTHAUME 7251 DE L'EEPE H3M 2E2 M MARCEL POIRIER 10 MARC ST LUC J0J 2A0				IF IF IF IF	2 2 2 2									
5701 5702		ATT SOCIETE MGR6 ENR 592 MAISONNEUVE ST JEAN SUR RICHELIEU J3B 169														
1001	40056975	1970-74 LE CARON					1023									
2002 2002	A-165073 20-04-86	10 3930 102	2500	9800	2,44500											
3001							2C	1	2B1	4600	38000	42600	T R 1			
4211 4611		M GIUSEPPE DI VITA, FINISSEUR DE CIMENT 7550 CENTRALE LASALLE HEP 1K3				IF	2									
1001	40057025	1976-80 LE CARON					1023									
2002 2002		10 3930 101	2500	9750	2,43100											
3001							2C	1	2B1	4800	40800	45600	T R 1			
		MICROFICHE 45 P-08														

40056950
 4201 M. Jean Verrault
 4601 3655 Al des Trinitaires H4E 418
 F122 (7-4-86) VA 5333-
 4202 m. Jean Lacombe
 4602 6439 Av de Montmagny H4E 4K7
 4203 m. Jean Després
 4603 676 Rue de Longueuil H4E 3E4

40056975
 4201 M. Denis Lacroix
 4601 1686 Le Parc H4E 1W2
 4202 Mlle Jacqueline Aumais
 4603 M. Sylvain Aumais
 4603 4023 St Antoine H4E 1B9

40056950
 4201 M. Michel Bouchard
 4601 792 13^e Avenue sud, St Antoine
 des Laurentides J7Z 3P9
 4202 M. Raymond Bouchard
 4602 945-39^e Avenue, Machine
 H8T 2R5

ANNULÉ

17/06/1986

40056925
 4201 M. Pierre Lantier
 4601 6325 Hamilton H4E 3C5
 4202 Mlle Marie Coppin

CERT. EFF. 388
 77% 204%

CERT. EFF. 44
 12.12 20.10 21.10

NO	NOM	ADRESSE	DATE	REMARQUES
1	M. Jean Verrault	3655 Al des Trinitaires	1986	
2	M. Jean Lacombe	6439 Av de Montmagny	1986	
3	M. Jean Després	676 Rue de Longueuil	1986	
4	M. Denis Lacroix	1686 Le Parc	1986	
5	Mlle Jacqueline Aumais		1986	
6	M. Sylvain Aumais	4023 St Antoine	1986	
7	M. Michel Bouchard	792 13 ^e Avenue sud	1986	
8	M. Raymond Bouchard	945-39 ^e Avenue	1986	
9	M. Pierre Lantier	6325 Hamilton	1986	
10	Mlle Marie Coppin		1986	

CODE	COMPTE	EMPLACEMENT - NOM, PROFESSION, RÉSIDENCE					CATEGORIE BÂTIMENT	SCOLAIRE		VALEUR EN DOLLARS			MUNICIPAL	REMARQUES	
		DIV DAD	CADASTRE	SUBDIVISION	FRONT	PROFONDEUR		SUPERFICIE	TERR	P. C.	TERRAIN	BÂTISSE			TOTAL
4201 4601	40057025	MME PAULINE BEAULIEU VINETTI 1976 LE CARON H4E 1K6					2F								
1001	40057050	LOT LE CARON					0021								
2002 2002		10 3930 100		2500	9700	2,91700									
3001					9690		7A	1 281	4800			4800	T W	1	
4211 4611		MME PAULINE BEAULIEU 1976 LE CARON H4E 1K6					2F								
6620		PROPRIETE SUJETTE A SURTAXE SUR TERRAIN VAGUE DESSERVI													
1001	40057076	1995 LE CARON					0021								
2002 2002		10 3930 99		2500	9690	2,90200									
3001					9510		2A	1 281	4800	23900		28700	T R	1	
4204 4604		M MARIO RAPATTONI, BRIQUETEUR 1990 LE CARON H4E 1K6					2F								
1001	40057100	2002-04 LE CARON					0021								
2002 2002 2004 2004 2999		10 3930 97		2500	9590	2,37700									
		10 3930 98		2500	9510	2,39000									
					9590										
3001						4,76700	28	1 281	9400	23100		32500	T R	1	
4211 4611		M VICTOR RONDEAU, MECANICIEN 2002 LE CARON H4E 1K6					2F								
4212 4612		MME VICTOR RONDEAU (FLEURETTE BEAUSOLEIL) 2002 LE CARON H4E 1K6					2F								
1001	40057150	2008-10 LE CARON					0021								
2002 2002		10 3930 96		2500	9483	2,36300									
					9425										
3001							20	1 281	4700	66000		70700	T R	1	
4204 4604		M CARMINE CONTE, JOURNALIER 2008 LE CARON H4E 1K6					2F								

CODE	COMPTE	EMPLACEMENT - NOM, PROFESSION, RÉSIDENCE					CATEGORIE BÂTIMENT	SCOLAIRE		VALEUR EN DOLLARS			MUNICIPAL	REMARQUES	
		DIV CAD	CADASTRE	SUBDIVISION	FRONT	PROFONDEUR		SUPERFICIE	TERR P.C.	TERRAIN	BÂTISSE	TOTAL			
1001	40057200	2014-16 LE CARON					1021								
2002		10	3930	95	2500	9430									
2002						9390									
3001															
4201		M RENAUD COUTURE													
4601		6691 HURTEAU H4E 247 7016 Le Caron H4E 1K6 (112224932) 26-11-85													
1001	40057300	2026-28 LE CARON					1021								
2002		10	3930	94	2500	9390									
2002						9330									
2004		10	3930	P93	2500	9330									
2004					IRR	8190									
2999						9,58680									
3001															
4212		M ARMAND PINET, JOURNALIER													
4612		2028 LE CARON H4E 1K6													
4213		MME ARMAND PINET (LUCILLE COBILLARD)													
4613		2028 LE CARON H4E 1K6													
7001		RUELLE													
7002		HADLEY													
7003		2090-36 LE CARON VOIR 5650 HADLEY													
1001	40057400	2116-18 LE CARON					1021								
2002		10	3930	38	2500	8790									
2002						8770									
3001															
4201		MME ALMA ROY-LEBEAU													
4601		2116 LE CARON H4E 1K9													
1001	40057500	2122-24 LE CARON					1021								
2002		10	3930	37	2500	8770									
2002						8680									
3001															
4203		M ARMAND LACHAPELLE													
4603		2124 LE CARON H4E 1K8													
4204		MME ARMAND LACHAPELLE (CLAUDETTE LEFEBVRE)													
4604		2124 LE CARON H4E 1K8													
1001	40057600	2126-30 LE CARON					1021								
		MICROFICHE 45 C-09													

CERT.	EFF.
30/1/86	1/1/86
	370

CODE	COMPTE	EMPLACEMENT - NOM, PROFESSION, RÉSIDENCE						CATEGORIE BÂTIMENT	SCOLAIRE		VALEUR EN DOLLARS			MUNICIPAL	REMARQUES	
		DIV. CAD.	CADASTRE	SUBDIVISION	FRONT	PROFONDEUR	SUPERFICIE		TERR.	P. C.	TERRAIN	BÂTISSE	TOTAL			
2002 2002	40057600	10	3930	36	2500	8680 8620	2,16200									
3001								2B	1	2B1	4300	50600	54900	T R I		
4201 4601		M GERARD HONETTE 3190 LOUIS VEUILLOT #1 HIN 2P9						1F	1							
1001	40057700	2134 LE CARON														
2002 2002		10	3930	P35	2100	8630 8590	1,80500									
3001								2A	1	2B1	3600	17400	21000	T R I		
4201 4601 4202 4602		M FRANCOIS AMYOT 2134 LE CARON HME 1KB MME FRANCINE GUERIN 2134 LE CARON HME 1KS						2F 3F	1 1							
1001	40057800	2140-42 LE CARON														
2002 2002 2004 2004 2999		10	3930	P35	400	8590 8580	34300									
2004 2999		10	3930	34	2500	8580 8560	2,13400 2,47700									
3001								2B	1	2B1	4900	39100	44000	T R I		
4201 4601 4202		M SERGE ABRAN 2140 LE CARON HME 1KB MME LINDA BESSETTE-ABRAN						1 2F	1 1							
1001	40057900	2152-54 LE CARON														
2002 2002 2004 2004 2999		10	3930	33	2500	8510 8470	2,12100									
2004 2999		10	3930	32	2500	8470 8410	2,10600 4,22900									
3001								2B	1	2B1	8400	17000	25400	T R I		
4204 4604		M CHARLES HENRI DEPATIE, COMMIS DE TAVERNE 2154 LE CARON HME 1KB						1F	1							
1001	40058000	2160-62 LE CARON														
2002 2002		10	3930	31	2500	8410 8320	2,09500									
		MICROFICHE 45 0-09														

CODE	COMPTE	EMPLACEMENT - NOM, PROFESSION, RÉSIDENCE						CATEGORIE BÂTIMENT	SCOLAIRE			VALEUR EN DOLLARS			MUNICIPAL	REMARQUES
		DIV. CAD.	CADASTRE	SUBDIVISION	FRONT	PROFONDEUR	SUPERFICIE		TERR.	TERR.	TERRAIN	BÂTISSE	TOTAL			
3001	40058000							28	1	2B1	4100	73500	77600	T R I		
4201		M FRANCOIS DUBEAU						1F								
4601		2160 LE CARON H4E 1K8														
1001	40058100	2164-66 LE CARON						6021								
2002		10 3930	30		2500	8370										
2002						8300										
3001								28	1	2B1	4100	41700	45800	T R I		
4201		M CLAUDE PIRELLI						1F								
4601		2166 LE CARON H4E 1K8														
1001	40058200	2170-72 LE CARON						6022								
2002		10 3930	29		2500	8300										
2002						8260										
2004		10 3930	P28		100	8260										
2999																
3001								28	1	2B1	4300	35800	39300	T R I		
4201		M ROBERT BOUDRIAS						1F								
4601		2170 LE CARON H4E 1K8														
1001	40058325	2178 LE CARON						6023								
2002		10 3930	552		2723	8245										
2002						8189										
3001								2A	1	2B1	5200	58300	63500	T R		
4204		MR HEBERTH R TALAHAS						1F								
4604		753 RIVERVIEW VERDUN H4E 1K8 2178 LE CARON H4E 1K8 F1222 +4962 } 28-11-85														
1001	40058360	2184 LE CARON						6023								
2002		10 3930	551		2142	8189										
2002						1998										
3001								2A	1	2B1	4100	58300	62400	T R		
4201		M GUY JUTRAS						1F								
4601		2184 LE CARON H4E 1K8														
4202		MME CHANTAL DESSUREAULT						2F								
4602		2184 LE CARON H4E 1K8														
1001	40058375	LOT LE CARON						6021								
		MICROFICHE 45 E-09														

CERT.	EXP.	356
20/11/85	26/11/85	

TABLEAU D'ÉVALUATION

CODE	COMPTÉ	EMPLACEMENT - NOM, PROFESSION, RÉSIDENCE						C	C	C	C	C	C	VALEUR EN DOLLARS			MUNICIPAL	REMARQUES
		DIV. CAD.	CADASTRE	SUBDIVISION	FRONT	PROFONDEUR	SUPERFICIE							CATÉGORIE BÂTIMENT	SCOLAIRE	TERR.		
2002	40058375	10	3930	550	132	8146	8500											
2002					177	8143												
3001	A-157918 15-1-86.																	
4201																		
4601																		
6620																		
1001	40058400	2190-92	LE CARON															
2002		10	3930	26	2500	8160	2,03000											
2002						8011												
3001																		
4204																		
4604																		
1001	40058500	2194-96	LE CARON															
2002		10	3930	25	2500	8011	2,01600											
2002						8050												
3001																		
4201																		
4601																		
1001	40058600	2200-2202	LE CARON															
2002	A/182418	10	3930	24	2500	8050	2,00300											
2002						7911												
3001	5-12-86 A/184229																	
4201	44-12-86																	
4601																		
1001	40058700	2206-08	LE CARON															
2002		10	3930	23	2500	7911	1,99800											
2002						7950												
3001																		
4201																		
4601																		

40058375

WIC-1114 40 1000 IFT1

4201 M. Robert Fauriol
4601 2192 Le Caron H4E IK8

17/3/86	15/11/86	3/12
---------	----------	------

40058600

IFT2

4201 M. Marcel Filion 50%
4601 98 Bissonnette, Beauharnois
5601 268

40058600

4005 150 IFT1

4201 M. Marc Leclain
4601 2302 Le Caron H4E IK8

9-3-87	24/2/86	30	40
--------	---------	----	----

4202 M. D. Filion 25%
4602 2306 Le Caron H4E IK84203 M. Real Racette 25%
4603 2304 Le Caron H4E IK8

CERT	EFF	QU
18-02	05-12	16
82	81	16

RÔLE D'ÉVALUATION

ORDRE	COMPTÉ	EMPLACEMENT - NOM, PROFESSION, RÉSIDENCE					CATEGORIE BÂTIMENT	SCOLAIRE		VALEUR EN DOLLARS			MUNICIPAL	REMARQUES		
		NOY. CAD.	CADASTRE	SUBDIVISION	FRONT	PROFONDEUR		SUPERFICIE	TERR.	P.C.	TERRAIN	BÂTISSE			TOTAL	
1001	40058800	2212 LE CARON					(02)									
2002		10 3930	P22		2000	7942					1,98500					
2002						7900										
3001									2A	1 281	3100	14500	17600	T R I		
4211		Mme LUCIEN BÉSSOTTE (ANNETTE BILODEAU)														
4611		2212 LE CARON H9E I9E														CERT. EFF. 10/6/86 6/5/86 387
1001	40058900	2218-20 LE CARON					(02)									
2002		10 3930	22-1		500	7900					39300					
2002						7833										
2004		10 3930	21		2500	7833					1,94500					
2004						7833										
2999											2,35800					
3001									2B	1 281	4700	69500	74200	T R I		
4204		M ROLAND GORDON, MECANICIEN														
4604		2218 LE CARON H9E I9E														
1001	40059090	2224-28 LE CARON					(02)									
2002		10 3930	20		2500	7840					1,95200					
2002						7710										
3001									2C	1 281	3900	12100	16000	T R I		
4201		M BEATRIX MOREAU														
4601		675 RIVIERE SUD ST EUSTACHE J7R 4R6														CERT. EFF. 9586/1-186 382
1001	40059070	2230-34 LE CARON					(02)									
2002		10 3930	19		2500	7710					1,94000					
2002						7740										
3001									2C	2 281	3800	7400	11200	T R I		
4201		INVESTISSEMENTS VIVANTS LTEE														
4601		176 GORDON CHATEAUGUAY J6J 1C9														
1001	40059100	2236 LE CARON					(02)									
2002		10 3930	18		2500	7740					1,92700					
2002						7690										
3001									2A	1 281	3900	13600	17400	T R I		

1982

4201 M-Nicola O'Neill
4601 440 Bl. St-James Pencont J.V. 456

CERT.	SFF.	
29/06/82	5/06/82	253

NO	PROJET	AN	SS	PROJET	AN	SS	PROJET	AN	SS
1	4005-82	82	SS-1						
2	4005-82	82	SS-1						
3	4005-82	82	SS-1						
4	4005-82	82	SS-1						
5	4005-82	82	SS-1						
6	4005-82	82	SS-1						
7	4005-82	82	SS-1						
8	4005-82	82	SS-1						
9	4005-82	82	SS-1						
10	4005-82	82	SS-1						
11	4005-82	82	SS-1						
12	4005-82	82	SS-1						
13	4005-82	82	SS-1						
14	4005-82	82	SS-1						
15	4005-82	82	SS-1						
16	4005-82	82	SS-1						
17	4005-82	82	SS-1						
18	4005-82	82	SS-1						
19	4005-82	82	SS-1						
20	4005-82	82	SS-1						

1982

CODE	COMPTÉ	EMPLACEMENT - NOM, PROFESSION, RÉSIDENCE					CATÉGORIE D'IMMEUBLE	SCOLAIRE		VALEUR EN DOLLARS			MUNICIPAL *	REMARQUES	
		DIV. CAD.	CADASTRE	SUBDIVISION	FRONT	PROFONDEUR		SUPERFICIE	TERR.	P. C.	TERRAIN	BÂTISSÉ			TOTAL
4211 4611 4212 4612	40059100	M JOSEPHAT ARSENAULT 2236 LECARON H4E 1K8 MME JOSEPHAT ARSENAULT (ARMANDINE ARSENEAU) 2236 LECARON H4E 1K8					1F								
1001	40059200	2242 LE CARON					1020								
2002 2002		10 3930 17		2500	7690 7630	1,91200									
3001							2A	1 281	3800	15800	19600	T R 1			
4201 4601		MME LISE LABBE-CADORETTE 2242 LE CARON H4E 1K8					2F								
1001	40059300	2248-50 LE CARON					1020								
2002 2002		10 3930 16		2500	7630 7580	1,90000									
3001							2B	1 281	3800	50800	62600	T R 1			
4211 4611		MME GEORGES SARRAZIN (SINONE COTÉ) 2248 LE CARON H4E 1K8					5F								
1001	40059400	2254-56 LE CARON					1020								
2002 2002		10 3930 15		2500	7580 7530	1,98700									
3001							2B	1 281	3700	19200	22900	T R 1			
4201 4601 4202		MR HAN HUNG PRO 3781 NOTRE DAME O 28 H4E 1K8 2256 Le Caron H4E 1K8 MRS TUYET BINH TO <i>Plan 4406 128-11-85</i>					1A 2A								
1001	40059500	2260 RUE LE CARON					1020								
2002 2002		10 3930 14		2500	7530 7480	1,97500									
3001							2A	1 281	3700	10000	13700	T R 1			
4201 4601		M GERARD GAUTHIER 2260 LE CARON H4E 1K8					1F								
1001	40059600	2266-72 LE CARON					1020								
2002 2002		10 3930 13		2500	7480 7420	1,86000									
		MICROFICHE 45 H-09													

CODE	COMPTÉ	EMPLACEMENT - NOM, PROFESSION, RÉSIDENCE					CATEGORIE BÂTIMENT	SCOLAIRE	VALEUR EN DOLLARS			MUNICIPAL	REMARQUES	
		D.V. CAD.	CADASTRE	SUBDIVISION	FRONT	PROFONDEUR			SUPERFICIE	TERR.	BÂTISSÉ			TOTAL
3001	40059600													
4201	48-104673													
4601	25-4-86													
1001	40059700													
2002														
2002														
3001														
4204														
4604														
1001	40059800													
2002														
2002														
3001														
4204														
4604														
1001	40059900													
2002														
2002														
3001														
4201														
4601														
1001	40060000													
2002														
2002														
3001														
4201														
4601														
1001	40060100													
2002														
2002														

40059600

3 F12

CYC. 121

4201 9116, L'Union Ledue

4601 418 - ~~by~~ - ~~by~~ - ~~by~~ - ~~by~~ - 444 1113

2270 Le Caron 44E 118 4122 45523

CART.	EFF.	
1016186	251418	387

3507

3517

120220

4201 9116, L'Union Ledue
4601 418 - ~~by~~ - ~~by~~ - ~~by~~ - 444 1113

2270 Le Caron 44E 118 4122 45523

CART.	EFF.	
1016186	251418	387

3507

3517

120220

4201 9116, L'Union Ledue
4601 418 - ~~by~~ - ~~by~~ - ~~by~~ - 444 1113

2270 Le Caron 44E 118 4122 45523

CART.	EFF.	
1016186	251418	387

3507

3517

120220

4201 9116, L'Union Ledue
4601 418 - ~~by~~ - ~~by~~ - ~~by~~ - 444 1113

2270 Le Caron 44E 118 4122 45523

CART.	EFF.	
1016186	251418	387

3507

3517

120220

4201 9116, L'Union Ledue
4601 418 - ~~by~~ - ~~by~~ - ~~by~~ - 444 1113

2270 Le Caron 44E 118 4122 45523

CART.	EFF.	
1016186	251418	387

3507

3517

120220

4201 9116, L'Union Ledue
4601 418 - ~~by~~ - ~~by~~ - ~~by~~ - 444 1113

2270 Le Caron 44E 118 4122 45523

CART.	EFF.	
1016186	251418	387

3507

3517

120220

1202

BUREAU DE MONTEUR

TABLE D'ÉVALUATION

CODE	COMPTÉ	EMPLACEMENT - NOM, PROFESSION, RÉSIDENCE						CATEGORIE BÂTIMENT	SCOLAIRE			VALEUR EN DOLLARS			MUNICIPAL	REMARQUES
		DIV. CAT.	CARACTÈRE	SUBDIVISION	FRONT	PROFONDEUR	SUPERFICIE		TERR.	F.C.	TERRAIN	BÂTISSE	TOTAL			
2004 2004 2999	40060100	10	3930	P9	500	7230 7210	36000									
3001							2,15600									
4201 4601		MME HERMINE LAROSE-MARCOUX						2B	1	2B1	3500 4300	23300 48600	27800 52300	T R 1		
		5707 AV DES ERABLES H2E 2H2 7298 Le Caron H4E 1K8 F1227 #4968 2200-85														
1001	40060200	2304-06 LE CARON						6021								
2002 2002		10 3930 7			2500	7158 7108	1,78300									
3001								2B	1	2B1	3500	23100	26600	T R 1		
4201 4601 4202 4602		M PIERRE FILION 2306 LE CARON H4E 1K8 M REAL FACETTE 2304 LE CARON H4E 1K8														
1001	40060300	2310-19 LE CARON						6020								
2002 2002		10 3930 6			2500	7180 7060	1,77000									
3001								2C	1	2B1	3500	34300	37800	T R 1		
4201 4601 4202		M NOEL CHOUINARD 117 PARADIS ST CONSTANT JOL 1X0 MME LISE ROBERT-CHOUINARD														
1001	40060400	2316-20 LE CARON						6028								
2002 2002	A 163773 14.48	10 3930 5			2500	7060 7090	1,75600									
3001	B 193931 22-12-86							2C	1	2B1	3500	34400	37900	T R 1		
4201 4601 4202 4602 4203 4603 4204 4604		M JACQUES DUQUETTE 5781 MONK BL H4E 3H2 MME JACQUELINE DUQUETTE 5781 MONK BL H4E 3H2 M YVON DUQUETTE 5781 MONK BL H4E 3H2 M GERALD DUQUETTE 5781 MONK BL H4E 3H2														
1001	40060500	2322-26 LE CARON						6021								
2002 2002		10 3930 4			2500	7000 6960	1,74400									
		MICROFICHE 95 J-09														

40060400

MICHAEL AF 2070 3.FI.2

4201 Mlle Solange Soussan

4401 2094 ch. Côte Vertu, V. St-Lasmeat

H4R 1W7

I.F.I.2

4202 M. André Guillemet

CERT.	EFF.	382
106186	14/10/01	382

40060400

I.F.I.2

4201 M. Michel Attias

4601 6818 Kildare Côte St-Luc

H4R 1W7

H4W 2V4

CERT.	EFF.	20.
9382	22/12/99	20.

CERT.	EFF.	382
106186	14/10/01	382

CERT.	EFF.	382
106186	14/10/01	382

CERT.	EFF.	382
106186	14/10/01	382

CERT.	EFF.	382
106186	14/10/01	382

CERT.	EFF.	382
106186	14/10/01	382

CERT.	EFF.	382
106186	14/10/01	382

CERT.	EFF.	382
106186	14/10/01	382

CERT.	EFF.	382
106186	14/10/01	382

CERT.	EFF.	382
106186	14/10/01	382

CERT.	EFF.	382
106186	14/10/01	382

CERT.	EFF.	382
106186	14/10/01	382

1000

ATTIEN DE L'EMPLOI

CODE	COMPTE	EMPLACEMENT - NOM PROFESSION, RÉSIDENCE						CATEGORIE BÂTIMENT	SCOLAIRE		VALEUR EN DOLLARS			MUNICIPAL	REMARQUES
		DIV CAD	CADASTRE	SUBDIVISION	FRONT	PROFONDEUR	SUPERFICIE		TERR P.C.	TERRAIN	BÂTISSE	TOTAL			
3001	40060500							2C	1	201	3500	33400	36900	T R 1	
4201	A-110104	M ROGER PAQUET		47 Jean Bullant, Roxboro - H8Y 2S4				1F							
4601	26.6.86.	2324 LE CARON		H4E 2K8		F1222 (19-2-85) V2 5115									
4202		Mlle FRANCINE POULIN						3F							
1001	40060600			2328-42 LE CARON				1022							
2002	A-110271		10	3930	3	2500	6920					1,73100			
2002	28.02.86.						6900								
2004	A-1109917		10	3930	P2	3310	7100					1,57400			
2004							7260								
2999	23.6.86.											3,30500			
3001								20	2	201	6500	108200	114700	T R 1	
4201		2168 8528 QUEBEC INC													
4601		2065 GUY H3N 2M1													
7001		BRIAND													
7002		DÉBUT DE VILLIERS DE													
7003		BL MONK													
7004		2369-65 DE VILLIERS VOIR 5680 BL MONK													
1001	40060700			2351 DE VILLIERS											
1002		5685 BRIAND													
2002			10	3912	P277	2550	2500					63700			
2004			10	3912	P279	2550	2500					63700			
2006			10	3912	P278	2550	2500					63700			
2999												1,91100			
3001								4A	1	201	5200	30800	36000	T S 1	
4201		M RODRIGUE BEAUCHERIN													
4601		5685 BRIAND H4E 3J7													
7001		BRIAND													
1001	40060800			2349 DE VILLIERS											
1002		5678-84 BRIAND													
2002	A-1106380		10	3930	P40	16.02 43.16	84.54 80.00	2318.00							
2002	15.5.86.														
3001	A-1114900														
4201	22.8.86	SOCIETE CANADIENNE D'HYPOTHEQUES ET DE LOGEMENT													
4601	A-176047	1100 CREMAZIE E #300 H2P 2X2													
	09.09.86.	A 190098													
		21-10-86													
1001	40060920			2337-47 DE VILLIERS											

CERT.	EFF.	
11/6/86	12/86	387
CERT.	EFF.	410
24/10/86	11/86	2

ANNULÉ IFE2

40060600

40060500

4201 M. Guy St-Louis
4601 580 Avenue St-Jean sur Richelieu
530 165

IAI2

LST 171

IFE1

4201 M. Alain Sabbak
4601 1389 Allaire, Laval H7W 1H1

4201 M. Maurice Lasportas
4601 5960 Lejac H3J 1J1

IFE2

IAI2

IFE2

4202 M. Marc Larois
4602 592 Massonville St-Jean sur Richelieu
530 164

4202 M. Saxy Sabbak
4602 2115 av. du Collège, V. St-Louis H4M 1K5

4202 M. Michel Attias
4602 6818 Kildare, Côte St-Luc H4W 2V4

4203 M. Marcel Poirier
4603 10 Mars RR2 St-Luc 505 2A0

IFE1

40060800

40060600

4204 M. Gilles Berthiaume
4604 7255 av. de l'Espérance H3N 2E2

2FE1

IFE2

4201 Mme Helene Barabé
4601 1035 Le Hardave, H2P 1R2

4201 M. Alain Beaud
4601 56 Baillargon C.P. 1275 St-Casimir 306 1X0

5701 Att.: M. G. M. Enag.
5702 592 Massonville St-Jean sur Richelieu 530 164

ANNULÉ

CERT.	EFF.	#
28/1/86	15/6/86	391

4202 Mlle Antoinette Savard
4602 431 Argyle, Verdun H4H 1T9

ANNULÉ

40060800

3FE2

4201 MME ANDREE GUILLET
4601 3315 MAREE BRASSARD 244 1T4

400608

CERT.	EFF.	#
28/1/86	23/6/86	394

4201 M. André Chaput
4601 1125 Charlevoix H3K 2Z4

IFE1

4202 Mme Francine Royal
4602 1125 Charlevoix H3K 2Z4

2FE1

CERT.	EFF.	#
12/1/86	9/6/86	407

CERT.	EFF.	#
12/1/86	14/6/86	408

CODE	COMTE	EMPLACEMENT - NOM, PROFESSION, RÉSIDENCE					CATEGORIE BÂTIMENT	SCOLAIRE		VALEUR EN DOLLARS			MUNICIPAL	REMARQUES		
		DIV. CAD.	CADASTRE	SUBDIVISION	FRONT	PROFONDEUR		SUPERFICIE	TERR. P. C.	TERRAIN	BÂTISSE	TOTAL				
2001 2001	40060920	10 3930	548		3151 2976	8050	2,92600									
3001								20	1	281	4800	45100	49900	T R		
4201 4601 4202 4602 4203 4603 4204 4604		M JACQUES DUQUETTE 5781 MONK BL H4E 3N2 MME JACQUELINE DUQUETTE 5781 MONK BL H4E 3N2 M YVON DUQUETTE 5781 MONK BL H4E 3N2 M GERALD DUQUETTE 5781 MONK BL H4E 3N2						1F 3F 1F 1F								
1001	40060940	2325-35 DE VILLIERS						1023								
2001 2001		10 3930	549		3031 3101	8050	2,47000									
3001								20	1	281	4900	45100	50000	T R		
4201 4601 4202 4602 4203 4603 4204 4604		M JACQUES DUQUETTE 5781 MONK BL H4E 3N2 MME JACQUELINE DUQUETTE 5781 MONK BL H4E 3N2 M YVON DUQUETTE 5781 MONK BL H4E 3N2 M GERALD DUQUETTE 5781 MONK BL H4E 3N2						1F 3F 1F 1F								
1001	40061000	2323-21 DE VILLIERS						1023								
2002		10 3930	44		2500	8000	2,00000									
3001								20	1	281	4000	27700	31700	T R I		
4212 4612 4213 4613		M PAUL EMILE LA FONTAINE, OPERATEUR 2321 DE VILLIERS H4E 1L4 MME PAUL EMILE LAFONTAINE (CLAIRE LABELLE) 2321 DE VILLIERS H4E 1L4						1F 3F								
1001	40061100	2319-17 DE VILLIERS						1023								
2002		10 3930	45		2500	8000	2,00000									
3001								20	1	281	4000	35500	39500	T R I		
4201 4601 4202		M ALAIN BRAZEAU 5962 HURTEAU H4E 2V2 MME ANGELE LEFEBVRE						1F 3F								
1001	40061200	2315-11 DE VILLIERS						1023								
		MICROFICHE 45 L-09														

CODE	COMPTÉ	EMPLACEMENT - NOM, PROFESSION, RESIDENCE					CATEGORIE BÂTIMENT	SCOLAIRE		VALEUR EN DOLLARS			MUNICIPAL *	REMARQUES	
		DIV. CAD.	CADASTRE	SUBDIVISION	FRONT	PROFONDEUR		SUPERFICIE	TERR. P.C.	TERRAIN	BÂTISSE	TOTAL			
2002	40061200	10	3930	46	2500	8000	2,00000								
3001								2C	1	281	4000	95500	99500	T R 1	
4201		M ENZO ROSSI					IF								
4601		7000 METIVIER H4K 2N7													
4202		M ALFREDO FERRARESI					IF								
4602		3544 GEOFFRION V ST LAURENT													
1001	40061300	2309-05 DE VILLIERS													
2002		10	3930	47	2500	8000	2,00000								
3001								2C	1	281	4000	95500	99500	T R 1	
4201		M ENZO ROSSI					IF								
4601		7000 METIVIER H4K 2N7													
4202		M ALFREDO FERRARESI					IF								
4602		3544 GEOFFRION V ST LAURENT													
1001	40061400	2303-2293 DE VILLIERS													
2002		10	3930	48	2500	8000	2,00000								
2004		10	3930	49	2500	8000	2,00000								
2599							4,00000								
3001								2C	1	281	6100	142950	151000	T R 1	
4201		M ENZO ROSSI					IF								
4601		7000 METIVIER H4K 2N7													
4202		M ALFREDO FERRARESI					IF								
4602		3544 GEOFFRION V ST LAURENT													
1001	40061500	2287-01 DE VILLIERS													
2002		10	3930	50	2500	8000	2,00000								
2004		10	3930	51	2500	8000	2,00000								
2599							4,00000								
3001								4A	1	281	8100	47700	55800	T R 1	
4201		M ROLAND PERREAULT, ELECTRICIEN					IF								
4601		2287 DE VILLIERS H4E 1L4													
1001	40061600	2275-75 DE VILLIERS													
2002		10	3930	52	2500	8000	2,00000								
3001								2C	1	281	4000	67600	71600	T R 1	
		MICROFICHE 45 N-09													

40061500

VICISSITUDE NO 4-24 CFNI

40061500

1F12

4201 Rempart Inc

4201 M. MARCEL LAVALLE

4601 700 Delnelle H4C3A8

4601 3193 G. GUERE LASALLE H4N 2B8

ANNULÉ

DEPT.	EFF.	
7/1/86	21/1/85	375

DEPT.	EFF.	
12/1/86	28/1/86	107
		187

1887

AFFIL. D. S. 1887

TABLEAU D'ÉVALUATION

CODE	COMPTÉ	EMPLACEMENT - NOM, PROFESSION, RÉSIDENCE						CATEGORIE BÂTIMENT	SCOLAIRE		VALEUR EN DOLLARS			MUNICIPAL	REMARQUES
		DIV. CAD.	CADASTRE	SUBDIVISION	FRONT	PROFONDEUR	SUPERFICIE		TERR. P.C.	TERRAIN	BÂTISSE	TOTAL			
4204 4604	40061600	M													
1001	40061700														
2002															
3001															
4201 4601		M													
1001	40061800														
2002															
3001															
4201 4601		M													
6620															
1001	40061900														
2002															
3001															
4201 4601		M													
1001	40062000														
2002															
3001															
4201 4601		M													
1001	40062100														
2002															
2004															

MICROFICHE 45 N-09

PAGE 136

1FE1

40061800

4201 M. René Emethers

4601 2229 de Villiers H4E 1L4

3FE1

4002 Mlle Chantal Turpin

CERT.	EFF.
29/10/80	19/10/80
353	

1FE1

4201 M. André Paquette

4601 6862 Beaulieu H4E 3G4

3FE1

4202 Mlle Jeanne Lantagne

(15)

ANNULÉ

40061900

4201 G. BERNARD LANGLOIS

4601 930 Bessière Ste Anastase HTX 2M7

CERT.	EFF.
16/06/80	15/7/80
382	

40061800

4202 Mlle JOHANNE LANTAGNE

4602 6862 BEAULIEU H4E 3G4

CERT.	EFF.
15/11/80	15/11/80
400	

CERT.	EFF.
21/11/80	15/11/80
407	

1E 1

3E 1 50

(15)

1E 1

3E 1 50

(15)

1E 1

3E 1 50

(15)

1E 1

CODE	COMPTE	EMPLACEMENT - NOM, PROFESSION, RESIDENCE					CATEGORIE BATHYMETRIE	SCOLAIRE		VALEUR EN DOLLARS			MUNICIPAL *	REMARQUES
		DIV. C.F.P.	CADASTRE	SUBDIVISION	FRONT	PROFONDEUR		SUPERFICIE	TERR. P. C.	TERRAIN	BATISSE	TOTAL		
2999	40062100						3,60000							
3001								2B	1	201	7100	35700	42800	T R 1
4201		M JEAN ZOLOBICZ						1						
4601		3297 ST ANTOINE 0 H4E 1L9 2245 de Villiers, Côte St-Rue			H4E 1L4	Fiaaa 5467. Om 91786								
1001	40062300	2235-25 DE VILLIERS						402B						
2002		10 3930	P58		500	8000	40000							
2004		10 3930	S9		2500	8000	2,00000							
2999							2,40000							
3001								2D	1	201	4800	42000	46800	T R 1
4201		M PAUL RIGUX						1						
4601		4800 BOIS FRANC V ST LAURENT			H4A 1S7									
1001	40062400	2223-17 DE VILLIERS						402B						
2002		10 3930	60		2500	8000	2,00000							
2004		10 3930	P61		2450	8000	1,97600							
2004					2490									
2999							3,97600							
3001								2D	1	201	8000	25100	33100	T R 1
4202		M EDGAR BOUCHARD						1F						
4602		2219 DE VILLIERS			H4E 1L9									
4203		MME EDGAR BOUCHARD (LAURETTE LAMONTAGNE)						1F						
4603		2219 DE VILLIERS			H4E 1L9									
1001	40062500	2213-09 DE VILLIERS						402B						
2002		10 3930	P61		050	8000	2400							
2002					010									
2004		10 3930	62		2500	8000	2,00000							
2999							2,02400							
3001								2C	1	201	4100	66500	70600	T R 1
4201		M GEORGES GORDON, MECANICIEN						1						
4601		1665 SPRINGLAND			H4E 2E*									
1001	40062600	2207-2187 DE VILLIERS						402B						
2002		V.D.	10 3930	63	2500	8000	2,00000							
2004			10 3930	64	2500	8000	2,00000							
2006			10 3930	65	2500	8000	2,00000							
2999							6,00000							
3001								2D	1	201	12000	104100	116100	T R 1

40062/60

PROCEDES DE LA FZ1

PAGE 173

4201 M. Jean Pierre A. Peletier
4001 1832 St. Louis HYE IK3

CVT.	EXP.	356
30/1/85	24/1/85	

5 000 000000
 5 000 000000
 5 000 000000

1994 10 26 95 5 000 0000 5 000 0000

1994 10 26 95 5 000 0000 5 000 0000

1994 10 26 95 5 000 0000 5 000 0000

1994 10 26 95 5 000 0000 5 000 0000

1994 10 26 95 5 000 0000 5 000 0000

1994 10 26 95 5 000 0000 5 000 0000

1994 10 26 95 5 000 0000 5 000 0000

1994 10 26 95 5 000 0000 5 000 0000

1994 10 26 95 5 000 0000 5 000 0000

1994 10 26 95 5 000 0000 5 000 0000

1994 10 26 95 5 000 0000 5 000 0000

1994 10 26 95 5 000 0000 5 000 0000

1994 10 26 95 5 000 0000 5 000 0000

1994 10 26 95 5 000 0000 5 000 0000

1994 10 26 95 5 000 0000 5 000 0000

1994 10 26 95 5 000 0000 5 000 0000

1994 10 26 95 5 000 0000 5 000 0000

1994 10 26 95 5 000 0000 5 000 0000

1994 10 26 95 5 000 0000 5 000 0000

1994 10 26 95 5 000 0000 5 000 0000

CODE	COMPTE	EMPLACEMENT - NOM, PROFESSION, RÉSIDENCE					CATEGORIE BÂTIMENT	SCOLAIRE		VALEUR EN DOLLARS			MUNICIPAL	REMARQUES	
		DIV CAD	CADASTRE	SUBDIVISION	FRONT	PROFONDEUR		SUPERFICIE	TERR	P. C.	TERRAIN	BÂTISSE			TOTAL
4201 4601 4202	40062600	M SERGE MONTIGNY	410	Abode	Reparrie JSR 3B6	F. 122 15523	1	2							
		984 DE SALTERE C A 336 57 LUC 133 210				133 210									
		MME HANON TROTTIER-MONTIGNY				133 210									
1001 2002 3001	40062700	2181-83 DE VILLIERS													
		10 3930 66		2500	9000	2,00000									
4204 4604		M GUY LAPOINTE, AJUSTEUR D ASSCE													
		2183 DE VILLIERS H9E 1L4													
1001 2002 3001	40062800	2175-77 DE VILLIERS													
		10 3930 67		2500	8000	2,00000									
4201 4601 4202 4602		M GEORGES VINCENT, PLOMBIER													
		2175 DE VILLIERS H9E 1L4													
		MME GEORGES VINCENT (MICHELINE LUSSIER)													
		2175 DE VILLIERS H9E 1L4													
1001 2002 2004 2999	40062900	2171-69 DE VILLIERS													
		10 3930 68		2500	8000	2,00000									
		10 3930 69		2500	8000	2,00000									
						4,00000									
3001															
4201 4601		M ROGER LAVALLEE													
		2169 DE VILLIERS H9E 1L4													
1001 2002 3001	40063000	2159-57 DE VILLIERS													
		10 3930 P70		2000	8000	1,60000									
4204 4604		M JOSAPHAT BEAULIEU, VERIFICATEUR													
		2157 DE VILLIERS H9E 1L4													
1001 2002 2004 2999	40063100	2151-47 DE VILLIERS													
		10 3930 P70		500	8000	40000									
		10 3930 71		2500	8000	2,00000									
						2,40000									

CODE	COMPTÉ	EMPLACEMENT - NOM, PROFESSION, RÉSIDENCE						CATEGORIE BÂTIMENT	SCOLAIRE		VALEUR EN DOLLARS			MUNICIPAL	REMARQUES	
		DIV. CAD	CADASTRE	SUBDIVISION	FRONT	PROFONDEUR	SUPERFICIE		TERR P. C.	TERRAIN	BÂTISSE	TOTAL				
3001	40063100							2C	1	281	4800	49300	54100	T R I		
4211		MME MARIELLE LEGER														
4611		2147 DE VILLIERS H4E 1L4														
1001	40063200							4028								
2002		10	3930	72	2500	8000	2,00000									
3001								28	1	281	4000	15300	19300	T R I		
4201		M D ASSISE BOURBONNAIS, RENTIER														
4601		2141 DE VILLIERS H4E 1L4														
1001	40063250							4028								
2002		10	3930	546	3757	8051	3,02500									
3001								28	2	281	6000	92600	98600	T R		
4201		SOCIETE MUNICIPALE D HABITATION DE MTL														
4601		925 SHERBROOKE E H2L 1J9														
1001	40063350							4028								
2002		10	3930	547	3757	8051	3,04700									
2002					3812											
3001								28	1	281	6000	92600	98600	T R		
4201		M DANIEL DEMERS														
4601		2125 DE VILLIERS H4E 1L4														
7001		RUELLE														
7002		2103 DE VILLIERS VOIR 5689-83 HADLEY														
7003		HADLEY														
1001	40063440															
1002		2065 DE VILLIERS														
		5690 HADLEY														
2002		10	3930	543	3950	5168	2,07100									
2002					4015	5232										
3001								48	1	281	5200	56500	61700	T C I		
4204		M ANDRE DECELLES, MARCHAND														
4604		364 FOTHERGILL V LASALLE H8R 2W7														
1001	40063470							4028								
		LOT DE VILLIERS														

CODE	COMPTE	EMPLACEMENT - NOM, PROFESSION, RÉSIDENCE						CATEGORIE BÂTIMENT	SCOLAIRE		VALEUR EN DOLLARS			MUNICIPAL	REMARQUES	
		DIV. CAD.	CADASTRE	SUBDIVISION	FRONT	PROFONDEUR	SUPERFICIE		TERR. P. C.	TERRAIN	BÂTISSE	TOTAL				
2002 2004 2999	40063470	10 3930	P91		4080	2600	1,06100									
		10 3930	P90		4060	2600	1,06100									
							2,12200									
3001								7A	1	281	4200		4200	T R I		
4202 4602		MME ANDRE DECELLES (RENEE FERRAS) 369 FOTHERGILL LASALLE MER 287														
6620		PROPRIETE SUJETTE A SURTAXE SUR TERRAIN VAGUE DESSERVI														
7001		RUELLE														
1001	40063500	2043-39 DE VILLIERS														
2002 2002		10 3930	P108		2500	6452	1,92300									
					IRR	8000										
3001								2C	1	281	3900	32200	36100	T R I		
4212 4612		MME PEJEANNE DESROSIERS 2039 DE VILLIERS H4E 112														
4213 4613		MME MARCEL BOUCHER (YVETTE DESROSIERS) 2041 DE VILLIERS H4E 112														
1001	40063600	2037-33 DE VILLIERS														
2002		10 3930	109		2500	8000	2,00000									
3001								2C	1	281	4000	38600	42600	T R I		
4201 4601		M NORMAND MILLER 343 SOUCY CHATEAUGAY 363 1F1 3037 de Villiers H4E 1L2 - F022 (17-1-86) om 5074														
1001	40063700	2027 DE VILLIERS														
2002	A-164514 23-4-86	10 3930	110		2500	8000	2,00000									
3001								2A	1	281	4000	13100	17100	T R I		
4201 4601		MRS ARTHUR ATKINSON (MARY JOSEPHINE KNIGHT) 2027 DE VILLIERS H4E 1L2														
1001	40063800	2023-21 DE VILLIERS														
2002		10 3930	111		2500	8000	2,00000									
3001								2B	1	281	4,000 4000	46,000 21900	50,000 25900	T R I		
		MICROFICHE 45 C-10														

CERT.	EFF.	CC
12/9/86	1/2/86	392

40063700

RICKLEIGH 111-1-1 IFZ2

077 100

4201 St. Bernard (Chapdelaine)

4601 870 Bishop Poirer #9, V. Lasalle

HBB 2R3

CGRT.	EXP.	
10/6/86	23/4/86	386

SC 1 38

RICKLEIGH

100 1 1 1

4201 870 BISHOP POIRER #9 DE LASALLE

(100)

4201 870 BISHOP POIRER #9 DE LASALLE

RICKLEIGH 111-1-1 IFZ2

1

4201 870 BISHOP POIRER #9 DE LASALLE

SC 1 38

RICKLEIGH

100 1 1 1

4201 870 BISHOP POIRER #9 DE LASALLE

(100)

4201 870 BISHOP POIRER #9 DE LASALLE

4201 870 BISHOP POIRER #9 DE LASALLE

RICKLEIGH 111-1-1 IFZ2

1 5

4201 870 BISHOP POIRER #9 DE LASALLE

SC 1 38

RICKLEIGH

100 1 1 1

4201 870 BISHOP POIRER #9 DE LASALLE

(100)

4201 870 BISHOP POIRER #9 DE LASALLE

4201 870 BISHOP POIRER #9 DE LASALLE

RICKLEIGH 111-1-1 IFZ2

1 1

4201 870 BISHOP POIRER #9 DE LASALLE

RICKLEIGH 111-1-1 IFZ2

1 1

4201 870 BISHOP POIRER #9 DE LASALLE

RICKLEIGH 111-1-1 IFZ2

1 1

4201 870 BISHOP POIRER #9 DE LASALLE

RICKLEIGH 111-1-1 IFZ2

SC 1 38

RICKLEIGH

100 1 1 1

4201 870 BISHOP POIRER #9 DE LASALLE

178

8000

178

4201 870 BISHOP POIRER #9 DE LASALLE

178

8000

178

4201 870 BISHOP POIRER #9 DE LASALLE

(100)

4201 870 BISHOP POIRER #9 DE LASALLE

4201 870 BISHOP POIRER #9 DE LASALLE

RICKLEIGH 111-1-1 IFZ2

RICKLEIGH 111-1-1 IFZ2

4201 870 BISHOP POIRER #9 DE LASALLE

RICKLEIGH 111-1-1 IFZ2

1 5

4201 870 BISHOP POIRER #9 DE LASALLE

RICKLEIGH 111-1-1 IFZ2

SC 1 38

RICKLEIGH

100 1 1 1

4201 870 BISHOP POIRER #9 DE LASALLE

178

8000

178

4201 870 BISHOP POIRER #9 DE LASALLE

178

8000

178

1200

AFFAIRE DE MONTREAL

CODE	COMPTÉ	EMPLACEMENT - NOM, PROFESSION, RÉSIDENCE						CATEGORIE BÂTIMENT	SCOLAIRE		VALEUR EN DOLLARS			MUNICIPAL *	REMARQUES
		DIV. CAD.	CADASTRE	SUBDIVISION	FRONT	PROFONDEUR	SUPERFICIE		TERR.	P. C.	TERRAIN	BÂTISSE	TOTAL		
4201 4601	40063800	M VICTOR LABRIE 2023 DE VILLIERS H4E 1L2					1F								
1001	40063900	2019-17 DE VILLIERS						1021							
2002		10 3930 112			2500	8000						2,00000			
2003		10 3930 113			2500	8000						2,00000			
2999												4,00000			
3001								28	1	281	8000	47700	55700	T R 1	
4212 4612		M MARIO BAUDI, ELECTRICIEN 7912 BROOKING LASALLE H8N 261					1F	2							
1001	40064100	1993-91 DE VILLIERS						1021							
2002		10 3930 115			2500	8000						2,00000			
2004		10 3930 114			2500	8000						2,00000			
2999												4,00000			
3001								28	1	281	8000	15300	23300	T R 1	
4211 4611		M RENE GAHACHE, COUVREUR 1497 GALT H4E 1J1					1F	1							
4212 4612		MME RENE GAHACHE (JACQUELINE DE LA DURANTAYE) 1497 GALT H4E 1J1					1F	1							
1001	40064200	1985-83 DE VILLIERS						1021							
2002		10 3930 116			2500	8000						2,00000			
3001								28	1	281	4000	21200	25200	T R 1	
4213 4613		M DAMIEN LABRIE, JOURNALIER 1511 DUCAS V LASALLE H8N 276					1	2							
1001	40064300	1981-79 DE VILLIERS						1021							
2002		10 3930 117			2500	8000						2,00000			
3001								28	1	281	4000	33300	37300	T R 1	
4201 4601 4202		M DENIS LEBLANC 1979 DE VILLIERS H4E 1L2 MME JACINTHE CARRIER-LEBLANC					1 2F	1							
1001	40064400	1975-73 DE VILLIERS						1021							
2002		10 3930 118			2500	8000						2,00000			
		MICROFICHE N5 D-10													

CODE	COMPTE	EMPLACEMENT - NOM, PROFESSION, RÉSIDENCE						CATEGORIE BÂTIMENT	SCOLAIRE		VALEUR EN DOLLARS			MUNICIPAL	REMARQUES					
		DIV CAD	CADASTRE	SUBDIVISION	FRONT	PROFONDEUR	SUPERFICIE		TERR. P.C.	TERRAIN	BÂTISSSE	TOTAL	CERT.		EFF.	376				
3001	40064720							4A	1	2B1	5500	16300	21800	7	5	1	17/1/86	1/1/86	376	
4201		MME NICOLE POIRIER																		
4601		1783 AV DE L'EGLISE H4E 147 1913 DE VILLIERS H4E 112 (F1222 H5906 AC19/12/76)										5500	56000	61500						
1001	40064740	1907-85 DE VILLIERS																		
2002	A-180581	10	3930	P139	1700	2400	40000													
2004	12-11-86-	10	3930	P138	1700	2500	42500													
2006		10	3930	P137	1700	1350	23000													
2999							1,06300													
3001		M OMER MALTAIS																		
4201		1905 DE VILLIERS H4E 149																		
4601		2007 De Beaumont H4E 117 F1222 H4968 F20-11-85										2200	19300	21500	7	8	1			
1001	40064760	1903-01 DE VILLIERS																		
2002		10	3930	P139	1700	2400	41000													
2004		10	3930	P138	1700	2500	42700													
2006		10	3930	P137	1700	1350	23100													
2999							1,06800													
3001		M JEAN GUY DUMAIS																		
4201		229 POUPART REPENTIGNY J6A 6Y1										2200	17300	19500	7	8	1			
4601																				
1001	40064780	1899-97 DE VILLIERS																		
2002		10	3930	P136	1808	2500	45200													
2004		10	3930	P137	1808	1350	32400													
2006		10	3930	P139	1808	2400	43400													
2999							1,21000													
3001		M JEAN GUY DUMAIS																		
4201		229 POUPART REPENTIGNY J6A 6Y1										2400	19200	21600	7	8	1			
4601																				
7001		RUELLE																		
1001	40064800	1891-85 DE VILLIERS																		
2002		10	3930	151	2500	8000	2,00000													
3001												4000	35200	39200	7	8	1			

SERVICE D'ÉVALUATION

CODE	COMPTE	EMPLACEMENT - NOM, PROFESSION, RÉSIDENCE						C	D	E	F	G	H	I	J	K	L	M	N	O	P	Q	R	S	T	U	V	W	X	Y	Z	AA	AB	AC	AD	AE	AF	AG	AH	AI	AJ	AK	AL	AM	AN	AO	AP	AQ	AR	AS	AT	AU	AV	AW	AX	AY	AZ	BA	BB	BC	BD	BE	BF	BG	BH	BI	BJ	BK	BL	BM	BN	BO	BP	BQ	BR	BS	BT	BU	BV	BW	BX	BY	BZ	CA	CB	CC	CD	CE	CF	CG	CH	CI	CJ	CK	CL	CM	CN	CO	CP	CQ	CR	CS	CT	CU	CV	CW	CX	CY	CZ	DA	DB	DC	DD	DE	DF	DG	DH	DI	DJ	DK	DL	DM	DN	DO	DP	DQ	DR	DS	DT	DU	DV	DW	DX	DY	DZ	EA	EB	EC	ED	EE	EF	EG	EH	EI	EJ	EK	EL	EM	EN	EO	EP	EQ	ER	ES	ET	EU	EV	EW	EX	EY	EZ	FA	FB	FC	FD	FE	FF	FG	FH	FI	FJ	FK	FL	FM	FN	FO	FP	FQ	FR	FS	FT	FU	FV	FW	FX	FY	FZ	GA	GB	GC	GD	GE	GF	GG	GH	GI	GJ	GK	GL	GM	GN	GO	GP	GQ	GR	GS	GT	GU	GV	GW	GX	GY	GZ	HA	HB	HC	HD	HE	HF	HG	HH	HI	HJ	HK	HL	HM	HN	HO	HP	HQ	HR	HS	HT	HU	HV	HW	HX	HY	HZ	IA	IB	IC	ID	IE	IF	IG	IH	II	IJ	IK	IL	IM	IN	IO	IP	IQ	IR	IS	IT	IU	IV	IW	IX	IY	IZ	JA	JB	JC	JD	JE	JF	JG	JH	JI	JJ	JK	JL	JM	JN	JO	JP	JQ	JR	JS	JT	JU	JV	JW	JX	JY	JZ	KA	KB	KC	KD	KE	KF	KG	KH	KI	KJ	KK	KL	KM	KN	KO	KP	KQ	KR	KS	KT	KU	KV	KW	KX	KY	KZ	LA	LB	LC	LD	LE	LF	LG	LH	LI	LJ	LK	LL	LM	LN	LO	LP	LQ	LR	LS	LT	LU	LV	LW	LX	LY	LZ	MA	MB	MC	MD	ME	MF	MG	MH	MI	MJ	MK	ML	MM	MN	MO	MP	MQ	MR	MS	MT	MU	MV	MW	MX	MY	MZ	NA	NB	NC	ND	NE	NF	NG	NH	NI	NJ	NK	NL	NM	NN	NO	NP	NQ	NR	NS	NT	NU	NV	NW	NX	NY	NZ	OA	OB	OC	OD	OE	OF	OG	OH	OI	OJ	OK	OL	OM	ON	OO	OP	OQ	OR	OS	OT	OU	OV	OW	OX	OY	OZ	PA	PB	PC	PD	PE	PF	PG	PH	PI	PJ	PK	PL	PM	PN	PO	PP	PQ	PR	PS	PT	PU	PV	PW	PX	PY	PZ	QA	QB	QC	QD	QE	QF	QG	QH	QI	QJ	QK	QL	QM	QN	QO	QP	QQ	QR	QS	QT	QU	QV	QW	QX	QY	QZ	RA	RB	RC	RD	RE	RF	RG	RH	RI	RJ	RK	RL	RM	RN	RO	RP	RQ	RR	RS	RT	RU	RV	RW	RX	RY	RZ	SA	SB	SC	SD	SE	SF	SG	SH	SI	SJ	SK	SL	SM	SN	SO	SP	SQ	SR	SS	ST	SU	SV	SW	SX	SY	SZ	TA	TB	TC	TD	TE	TF	TG	TH	TI	TJ	TK	TL	TM	TN	TO	TP	TQ	TR	TS	TT	TU	TV	TW	TX	TY	TZ	UA	UB	UC	UD	UE	UF	UG	UH	UI	UJ	UK	UL	UM	UN	UO	UP	UQ	UR	US	UT	UU	UV	UW	UX	UY	UZ	VA	VB	VC	VD	VE	VF	VG	VH	VI	VJ	VK	VL	VM	VN	VO	VP	VQ	VR	VS	VT	VU	VV	VW	VX	VY	VZ	WA	WB	WC	WD	WE	WF	WG	WH	WI	WJ	WK	WL	WM	WN	WO	WP	WQ	WR	WS	WT	WU	WV	WW	WX	WY	WZ	XA	XB	XC	XD	XE	XF	XG	XH	XI	XJ	XK	XL	XM	XN	XO	XP	XQ	XR	XS	XT	XU	XV	XW	XX	XY	XZ	YA	YB	YC	YD	YE	YF	YG	YH	YI	YJ	YK	YL	YM	YN	YO	YP	YQ	YR	YS	YT	YU	YV	YW	YX	YY	YZ	ZA	ZB	ZC	ZD	ZE	ZF	ZG	ZH	ZI	ZJ	ZK	ZL	ZM	ZN	ZO	ZP	ZQ	ZR	ZS	ZT	ZU	ZV	ZW	ZX	ZY	ZZ	AA	AB	AC	AD	AE	AF	AG	AH	AI	AJ	AK	AL	AM	AN	AO	AP	AQ	AR	AS	AT	AU	AV	AW	AX	AY	AZ	BA	BB	BC	BD	BE	BF	BG	BH	BI	BJ	BK	BL	BM	BN	BO	BP	BQ	BR	BS	BT	BU	BV	BW	BX	BY	BZ	CA	CB	CC	CD	CE	CF	CG	CH	CI	CJ	CK	CL	CM	CN	CO	CP	CQ	CR	CS	CT	CU	CV	CW	CX	CY	CZ	DA	DB	DC	DD	DE	DF	DG	DH	DI	DJ	DK	DL	DM	DN	DO	DP	DQ	DR	DS	DT	DU	DV	DW	DX	DY	DZ	EA	EB	EC	ED	EE	EF	EG	EH	EI	EJ	EK	EL	EM	EN	EO	EP	EQ	ER	ES	ET	EU	EV	EW	EX	EY	EZ	FA	FB	FC	FD	FE	FF	FG	FH	FI	FJ	FK	FL	FM	FN	FO	FP	FQ	FR	FS	FT	FU	FV	FW	FX	FY	FZ	GA	GB	GC	GD	GE	GF	GG	GH	GI	GJ	GK	GL	GM	GN	GO	GP	GQ	GR	GS	GT	GU	GV	GW	GX	GY	GZ	HA	HB	HC	HD	HE	HF	HG	HH	HI	HJ	HK	HL	HM	HN	HO	HP	HQ	HR	HS	HT	HU	HV	HW	HX	HY	HZ	IA	IB	IC	ID	IE	IF	IG	IH	II	IJ	IK	IL	IM	IN	IO	IP	IQ	IR	IS	IT	IU	IV	IW	IX	IY	IZ	JA	JB	JC	JD	JE	JF	JG	JH	JI	JJ	JK	JL	JM	JN	JO	JP	JQ	JR	JS	JT	JU	JV	JW	JX	JY	JZ	KA	KB	KC	KD	KE	KF	KG	KH	KI	KJ	KL	KM	KN	KO	KP	KQ	KR	KS	KT	KU	KV	KW	KX	KY	KZ	LA	LB	LC	LD	LE	LF	LG	LH	LI	LJ	LK	LM	LN	LO	LP	LQ	LR	LS	LT	LU	LV	LW	LX	LY	LZ	MA	MB	MC	MD	ME	MF	MG	MH	MI	MJ	MK	ML	MM	MN	MO	MP	MQ	MR	MS	MT	MU	MV	MW	MX	MY	MZ	NA	NB	NC	ND	NE	NF	NG	NH	NI	NJ	NK	NL	NM	NN	NO	NP	NQ	NR	NS	NT	NU	NV	NW	NX	NY	NZ	OA	OB	OC	OD	OE	OF	OG	OH	OI	OJ	OK	OL	OM	ON	OO	OP	OQ	OR	OS	OT	OU	OV	OW	OX	OY	OZ	PA	PB	PC	PD	PE	PF	PG	PH	PI	PJ	PK	PL	PM	PN	PO	PP	PQ	PR	PS	PT	PU	PV	PW	PX	PY	PZ	QA	QB	QC	QD	QE	QF	QG	QH	QI	QJ	QK	QL	QM	QN	QO	QP	QQ	QR	QS	QT	QU	QV	QW	QX	QY	QZ	RA	RB	RC	RD	RE	RF	RG	RH	RI	RJ	RK	RL	RM	RN	RO	RP	RQ	RR	RS	RT	RU	RV	RW	RX	RY	RZ	SA	SB	SC	SD	SE	SF	SG	SH	SI	SJ	SK	SL	SM	SN	SO	SP	SQ	SR	SS	ST	SU	SV	SW	SX	SY	SZ	TA	TB	TC	TD</
------	--------	--	--	--	--	--	--	---	---	---	---	---	---	---	---	---	---	---	---	---	---	---	---	---	---	---	---	---	---	---	---	----	----	----	----	----	----	----	----	----	----	----	----	----	----	----	----	----	----	----	----	----	----	----	----	----	----	----	----	----	----	----	----	----	----	----	----	----	----	----	----	----	----	----	----	----	----	----	----	----	----	----	----	----	----	----	----	----	----	----	----	----	----	----	----	----	----	----	----	----	----	----	----	----	----	----	----	----	----	----	----	----	----	----	----	----	----	----	----	----	----	----	----	----	----	----	----	----	----	----	----	----	----	----	----	----	----	----	----	----	----	----	----	----	----	----	----	----	----	----	----	----	----	----	----	----	----	----	----	----	----	----	----	----	----	----	----	----	----	----	----	----	----	----	----	----	----	----	----	----	----	----	----	----	----	----	----	----	----	----	----	----	----	----	----	----	----	----	----	----	----	----	----	----	----	----	----	----	----	----	----	----	----	----	----	----	----	----	----	----	----	----	----	----	----	----	----	----	----	----	----	----	----	----	----	----	----	----	----	----	----	----	----	----	----	----	----	----	----	----	----	----	----	----	----	----	----	----	----	----	----	----	----	----	----	----	----	----	----	----	----	----	----	----	----	----	----	----	----	----	----	----	----	----	----	----	----	----	----	----	----	----	----	----	----	----	----	----	----	----	----	----	----	----	----	----	----	----	----	----	----	----	----	----	----	----	----	----	----	----	----	----	----	----	----	----	----	----	----	----	----	----	----	----	----	----	----	----	----	----	----	----	----	----	----	----	----	----	----	----	----	----	----	----	----	----	----	----	----	----	----	----	----	----	----	----	----	----	----	----	----	----	----	----	----	----	----	----	----	----	----	----	----	----	----	----	----	----	----	----	----	----	----	----	----	----	----	----	----	----	----	----	----	----	----	----	----	----	----	----	----	----	----	----	----	----	----	----	----	----	----	----	----	----	----	----	----	----	----	----	----	----	----	----	----	----	----	----	----	----	----	----	----	----	----	----	----	----	----	----	----	----	----	----	----	----	----	----	----	----	----	----	----	----	----	----	----	----	----	----	----	----	----	----	----	----	----	----	----	----	----	----	----	----	----	----	----	----	----	----	----	----	----	----	----	----	----	----	----	----	----	----	----	----	----	----	----	----	----	----	----	----	----	----	----	----	----	----	----	----	----	----	----	----	----	----	----	----	----	----	----	----	----	----	----	----	----	----	----	----	----	----	----	----	----	----	----	----	----	----	----	----	----	----	----	----	----	----	----	----	----	----	----	----	----	----	----	----	----	----	----	----	----	----	----	----	----	----	----	----	----	----	----	----	----	----	----	----	----	----	----	----	----	----	----	----	----	----	----	----	----	----	----	----	----	----	----	----	----	----	----	----	----	----	----	----	----	----	----	----	----	----	----	----	----	----	----	----	----	----	----	----	----	----	----	----	----	----	----	----	----	----	----	----	----	----	----	----	----	----	----	----	----	----	----	----	----	----	----	----	----	----	----	----	----	----	----	----	----	----	----	----	----	----	----	----	----	----	----	----	----	----	----	----	----	----	----	----	----	----	----	----	----	----	----	----	----	----	----	----	----	----	----	----	----	----	----	----	----	----	----	----	----	----	----	----	----	----	----	----	----	----	----	----	----	----	----	----	----	----	----	----	----	----	----	----	----	----	----	----	----	----	----	----	----	----	----	----	----	----	----	----	----	----	----	----	----	----	----	----	----	----	----	----	----	----	----	----	----	----	----	----	----	----	----	----	----	----	----	----	----	----	----	----	----	----	----	----	----	----	----	----	----	----	----	----	----	----	----	----	----	----	----	----	----	----	----	----	----	----	----	----	----	----	----	----	----	----	----	----	----	----	----	----	----	----	----	----	----	----	----	----	----	----	----	----	----	----	----	----	----	----	----	----	----	----	----	----	----	----	----	----	----	----	----	----	----	----	----	----	----	----	----	----	----	----	----	----	----	----	----	----	----	----	----	----	----	----	----	----	----	----	----	----	----	----	----	----	----	----	----	----	----	----	----	----	----	----	----	----	----	----	----	----	----	----	----	----	----	----	----	----	----	----	----	----	----	----	----	----	----	----	----	----	----	----	----	----	----	----	----	----	----	----	----	----	----	----	----	----	----	----	----	----	----	----	----	----	----	----	----	----	----	----	----	----	----	----	----	----	----	----	----	----	----	----	----	----	----	----	----	----	----	----	----	----	----	----	----	----	----	----	----	----	----	----	----	----	----	----	----	----	----	----	----	----	----	----	----	----	----	----	----	----	----	----	----	----	----	----	----	----	----	----	----	----	----	----	----	----	----	----	----	----	----	----	----	----	----	----	----	----	----	----	----	----	----	----	----	----	----	----	----	----	----	----	----	----	----	----	----	----	----	----	----	----	----	----	----	----	----	----	----	----	----	----	----	----	----	----	----	----	----	----	----	----	----	----	----	----	----	----	----	----	----	----	----	----	----	----	----	----	----	----	----	----	----	----	----	----	----	----	----	----	----	----	----	----	----	----	----	----	----	----	----	----	----	----	----	----	----	----	----	----	----	----	----	----	----	----	----	----	----	----	----	----	----	----	----	----	----	----	----	----	----	----	----	----	----	----	----	----	----	----	----	----	----	----	----	----	----	----	----	----	----	----	----	----	----	----	----	----	----	----	----	----	----	----	----	----	----	----	----	----	----	----	----	----	----	----	----	----	----	----	----	----	----	----	----	----	----	----	------

CODE	COMPTE	EMPLACEMENT - NOM, PROFESSION, RESIDENCE						CATEGORIE BÂTIMENT	SCOLAIRE		VALEUR EN DOLLARS			MUNICIPAL	REMARQUES
		DIV. CAD	CADASTRE	SUBDIVISION	FRONT	PROFONDEUR	SUPERFICIE		TERR	P. C.	TERRAIN	BÂTISSE	TOTAL		
3001	40065400							28	1	281	4000	19500	23500	T R 1	
4201		M ROBERT MENARD													
4601		1824 AV DE L'EGLISE MME 158 1841 St-Julienne MME 1K9													
1001	40065500	1837-35 DE VILLIERS						0021							
2002		10 3930	159		2500	8000	2,00000								
3001								28	1	281	4000	19500	23500	T R 1	
4204		M ALBERT LEONARD, PLATRIER													
4604		1837 DE VILLIERS MME 1K9													
1001	40065600	1831-29 DE VILLIERS						0021							
2002		10 3987	7		1000	6660	66500								
2004		10 3986	11		1000	1360	13500								
2006		10 3930	160		1500	8000	1,20000								
2999							2,00000								
3001								28	1	281	4000	23200	27200	T R 1	
4201		M RONALD CORRIVEAU													
4601		239 DE COURCELLE M4C 3B7													
4202		MME PIERRETTE LANDRY CORRIVEAU													
4602		239 DE COURCELLE M4C 3B7													
1001	40065700	1825-23 DE VILLIERS						0021							
2002		10 3987	6		2500	6660	1,66200								
2004		10 3986	10		2500	1360	33800								
2999							2,00000								
3001								28	1	281	4000	19500	23500	T R 1	
4204		MME ELISABETH MICHARD													
4604		1823 DE VILLIERS MME 1K9													
1001	40065800	1819-17 DE VILLIERS						0021							
2002		10 3987	5		2500	6660	1,66200								
2004		10 3986	9		2500	1360	33800								
2999							2,00000								
3001								28	1	281	4000	29100	33100	T R 1	
4201		M GILLES LABOSSIERE													
4601		1819 DE VILLIERS MME 1K9													
7001		RUELLE													
7002		LAURENDEAU													
		MICROFICHE	45	M-10											

CODE	COMPTÉ	EMPLACEMENT - NOM, PROFESSION, RÉSIDENCE					CATEGORIE BÂTIMENT	SCOLAIRE		VALEUR EN DOLLARS			MUNICIPAL	REMARQUES	
		DIV. CADASTRE	SUBDIVISION	FRONT	PROFONDEUR	SUPERFICIE		TERR	P. C.	TERRAIN	BÂTISSE	TOTAL			
4204 4604	40066470	M AZADE DOYLE, OPERATEUR 1856 DE VILLIERS HNE ILL					IF	1							
1001	40066500	1867-66 DE VILLIERS						022							
2002		10 3930 238		2500	8000	2,00000									
3001								28	1	281	4000	31900	35900	T R 1	
4204 4604		M REAL CHAREST, MENUISIER 1864 DE VILLIERS HNE ILL					IF	1							
1001	40066600	1870-72 DE VILLIERS						022							
2002		10 3930 237		2500	8000	2,00000									
3001								28	1	281	4000	27700	31700	T R 1	
4201 4601		MILLE THERESE BLANCHARD 1870 DE VILLIERS HNE ILL					IF	1							
1001	40066700	1876-82 DE VILLIERS						022							
2002		10 3930 P235		500	8000	20000									
2004		10 3930 236		2500	8000	2,00000									
2999						2,40000									
3001								20	1	281	4800	53000	57800	T R 1	
4201 4601		M REJEAN METHOT 197 PASTEUR LONGUEUIL JAL 161					IF	2							
4202		M ALAIN METHOT					IF	2							
1001	40066750	1884-86 DE VILLIERS						022							
2002		20 3930 P235		2000	8000	1,60000									
3001								28	1	281	3200	53300	56500	T R 1	
4201 4601		M PIERRE LOISEAU, JOURNALIER 319 KENNEDY CHATEAUGUAY J&K 455					IF	2							
4202 4602		MME PIERRE LOISEAU (CHRISTIANE MONTPETIT), CAISSIERE 1462 DESMARCHAIS HNE 282					IF	1							
1001	40066900	1890-92 DE VILLIERS						022							
2002		10 3930 234		2500	8000	2,00000									
3001								28	1	281	4000	53500	57500	T R 1	
											4000	68350	72350	T R 1	

MICROFICHE 45 J-10

PAGE 147

CERT. EFF. 376
10/4/86 1/1/86

SERVISE D'ÉVALUATION

CODE	COMPTÉ	EMPLACEMENT - NOM, PROFESSION, RÉSIDENCE						CATEGORIE D'IMMEUBLE	SCCLAIRE			VALEUR EN DOLLARS			MUNICIPAL	REMARQUES	
		IMP. CAD.	CADASTRE	SUBDIVISION	FRONT	PROFONDEUR	SUPERFICIE		CLASSE	TERR. P. C.	TERRAIN	BÂTISSÉ	TOTAL				
4204 4604	40066900	M	GEORGES BRUNET, MACHINISTE 1890 DE VILLIERS H4E 1L1						1F								
7001			RUELLE														
1001	40067000		1896-1902 DE VILLIERS						(02)								
2002			10 3930	P229		4350	2500	1,08800									
2904			10 3930	230		4350	2500	1,08700									
2999								2,17500									
3001									20	1 281	4500	25100	29500	T R 1			
4204 4604		MR	JOHN FURLONG, GRINDER 274 ST AUGUSTIN H4C 2N6						2A								
7001			1910-06 DE VILLIERS VOIR 5700 EADIE														
7002			EADIE														
7003			RUELLE														
1001	40067100		1950-46 DE VILLIERS						(02)								
2002			10 3930	221		2500	8000	2,00000									
3001									20	1 281	4000	27100	31100	T R 1			
4201 4601		M	LUC RONDEAU 3187 ONTARIO H1B 1P1						3F								
			VERSUS														
1001	40067200		1952-56 DE VILLIERS						(02)								
2002			10 3930	220		2500	8500	2,00000									
3001									20	1 281	4000	22400	26400	T R 1			
4201 4601		M	MICHEL TETRAULT 13241 DESJARDINS PIERREFONDS H8Z 1A8						3F								
1001	40067300		1958-68 DE VILLIERS						(02)								
2002			10 3930	219		2500	8000	2,00000									
3001									20	1 281	4000	42700	46700	T R 1			
4201 4601		M	JACQUES DUQUETTE 5781 MONK BL H4E 3M2						1F								
4202		MME	JACQUELINE DUQUETTE						3F								
4602			5781 MONK BL H4E 3M2														
4203		M	YVON DUQUETTE						1F								
4603			5781 MONK BL H4E 3M2														

40067100

MONTREAL 1951

1951

4701 Mr. Gaston Dubé

4601 6014 St-Jacques H&T 215

DATE	RECEIVED	370
30-9-51	125-1187	ENT.

4701 6014 St-Jacques H&T 215

4701 6014 St-Jacques H&T 215

4701 6014 St-Jacques H&T 215

4701 6014 St-Jacques H&T 215

4701 6014 St-Jacques H&T 215

4701 6014 St-Jacques H&T 215

4701 6014 St-Jacques H&T 215

4701 6014 St-Jacques H&T 215

4701 6014 St-Jacques H&T 215

4701 6014 St-Jacques H&T 215

4701 6014 St-Jacques H&T 215

4701 6014 St-Jacques H&T 215

4701 6014 St-Jacques H&T 215

4701 6014 St-Jacques H&T 215

4701 6014 St-Jacques H&T 215

4701 6014 St-Jacques H&T 215

4701 6014 St-Jacques H&T 215

4701 6014 St-Jacques H&T 215

CODE	COMTE	EMPLACEMENT - NOM, PROFESSION, RÉSIDENCE					CATEGORIE D'IMMEUBLE	SCOLAIRE		VALEUR EN DOLLARS			MUNICIPAL *	REMARQUES
		DIV. CAD.	CADASTRE	SUBDIVISION	FRONT	PROFONDEUR		SUPERFICIE	TERR. P.C.	TERRAIN	BÂTIMENT	TOTAL		
4204 4604	40067300	M GERALD DUQUETTE 5781 MONK BL H4E 3H2					1F							
1001	40067400	1978-80 DE VILLIERS					0023							
2002		10 3930 217		2500	8000	2,00000								
2004		10 3930 218		2500	8000	2,00000								
2999						4,00000								
3001							2B	1	2B1	8000	19300	27300	T R 1	
4201 4601 4202		M SERGE BOUCHER 1521 SPRINGLAND H4E 2E2 1980 de Villiers H4E 1L3 MME MONIQUE RAYMOND-BOUCHER Fitz # 4963 f 28-11-85					1F 2F							
1001	40067500	1987-88 DE VILLIERS					0023							
2002		10 3930 216		2500	8000	2,00000								
3001							2C	1	2B1	4000	29300	33300	T R 1	
4201 4601		M NORMAND MILLER, ELECTRICIEN 2037 DE VILLIERS H4E 1L2												
1001	40067600	1990-92 DE VILLIERS					0023							
2002		10 3930 215		2500	8000	2,00000								
3001							2B	1	2B1	4000	19300	23300	T R 1	
4207 4607		M NORMAND MILLER, CHAUFFEUR 2037 DE VILLIERS H4E 1L2												
1001	40067700	1996-2000 DE VILLIERS					0023							
2002		18 3930 214		2500	8000	2,00000				4000	76500	80500		
3001							2C	1	2B1	4000 4000	13100 32800	17100 36800	T R 1	
4201 4601		MME FRANCINE VINEYTI 5623 EADIE H4E 1S8												
1001	40067800	2002 DE VILLIERS					0023							
2002		10 3930 213		2500	8000	2,00000								
3001							2A	1	2B1	4000	13100	17100	T R 1	

VERSUS

CHGT.	REF.	382
95-86	11-86	
CHGT.	REF.	401
12-10-86	1-6-86	70

4006 2700

SIC 11041 40 1-1 CFNL

1955 140

4101 135910 Canada Inc

4601 3226 12^e ave. H2A 2Y5

CERT.	SP	370
301-86	19-1-93	

2 1

SC 1 50

1955 140

3 1

10 1000 513

1000 1000 1000

1000 1000 1000

4 1 1000 1000 1000

1000 1000 1000

5 1

SC 1 50

1955 140

6 1

10 1000 513

1000 1000 1000

1000 1000 1000

7 1 1000 1000 1000

1000 1000 1000

8 1

SC 1 50

1955 140

9 1

10 1000 513

1000 1000 1000

1000 1000 1000

10 1 1000 1000 1000

1000 1000 1000

11 1

SC 1 50

1955 140

12 1

10 1000 513

1000 1000 1000

1000 1000 1000

13 1 1000 1000 1000

1000 1000 1000

1000 1000 1000

14 1

SC 1 50

1955 140

15 1

10 1000 513

1000 1000 1000

1000 1000 1000

1000 1000 1000

16 1 1000 1000 1000

1000 1000 1000

17 1

SC 1 50

1955 140

CODE	COMPTÉ	EMPLACEMENT - NOM, PROFESSION, RÉSIDENCE					CATEGORIE BÂTIMENT	SCOLAIRE		VALEUR EN DOLLARS			MUNICIPAL	REMARQUES
		DIV. CAD.	CADASTRE	SUBDIVISION	FRONT	PROFONDEUR		SUPERFICIE	TERR. P. C.	TERRAIN	BÂTISSE	TOTAL		
4201 4601	40067800	MME YVETTE ROCHON 2002 DE VILLIERS H4E IL3					3F	1						
1001	40068000	2018-20 DE VILLIERS					402							
2001		10 3930 212			2500	8000					2,00000			
2002		10 3930 211			2500	8000					2,00000			
2999											4,00000			
3001								2B	1 2B1	8000	64800	72800	T R 1	
4204 4604		M BERNARD CHAUSSE, CAMIONNEUR 7774 TETRAULT V LASALLE H8B 2B3					1F	2						
1001	40068100	LOT DE VILLIERS					402							
2002		10 3930 210			2500	8000					2,00000			
3001							7A		2B1	4000		4000	7 VV 200-204-3	
4201 4601		LA VILLE DE MONTRÉAL - SERVICE DE LA GESTION IMMOBILIERE 507 PLACE D'ARMES 3300 MONTRÉAL H2Y 2G8					0F	1						
6620		<i>Propriété sujette à taxation sur terrain vague desservi</i>												
1001	40068200	2032-34 DE VILLIERS					402							
2002		10 3930 209			2500	8000					2,00000			
3001								2B	1 2B1	4000	52600	56600	T R 1	
4211 4611		MISS HILDA VERONA YARD 2032 DE VILLIERS H4E IL3					7A	1						
1001	40068300	2038-40 DE VILLIERS					402							
2002		10 3930 208			2500	8000					2,00000			
3001								2B	1 2B1	4000	29200	33200	T R 1	
4204 4604		M WILLIE POUDRIER, RESTAURATEUR 2040 DE VILLIERS H4E IL3					1F	1						
7001 7002 7003 7004		RUELLE HADLEY 2106-10 DE VILLIERS VOIR 5701-09 HADLEY RUELLE												
1001	40068350	2116-26 DE VILLIERS					402							
2001		10 3930 195			2500	8000					2,00000			
		MICROFICHE 45 M-10												

40068100

NICKEL 47-22 3FT2

L'ÉTÉ 1971

4201 Mlle. Carole Delisle

4601 1120 Lapierre #4, V. Lasalle ABN 257

CERT.	EFF.	
30/11/76	30/11/78	370

3701
 3702
 3703
 3704

3705
 3706

3707
 3708
 3709
 3710

3711
 3712

3713
 3714

3715
 3716
 3717

3718
 3719

3720
 3721

3722
 3723
 3724

3725
 3726

3727
 3728

3729
 3730
 3731

3732
 3733

3734
 3735

3736
 3737

1000 AITCE DE 10 1981

CODE	COMPTÉ	EMPLACEMENT - NOM, PROFESSION, RÉSIDENCE					CATEGORIE BÂTIMENT	SCOLAIRE		VALEUR EN DOLLARS			MUNICIPAL *	REMARQUES	
		DAY CAS	CADASTRE	SUBDIVISION	FRONT	PROFONDEUR		SUPERFICIE	TERR P	TERR C	TERRAIN	BÂTISSE			TOTAL
2002 2999	40068350	10 3930	P194		1250	8000									
	A-173790 S-B 86.														
3001															
4201 4601	A160071 6-11-80														
	M SYLVAIN LÉPAGE 273 GRANDE COTE ROSENERE J7E 1J2														
1001	40068450														
	2128-36 DE VILLIERS														
2001 2602 2999		10 3930	P194		1250	8000									
		10 3930	193		2500	8000									
3001															
4201 4601															
	INVESTISSEMENTS R L J INC 580 LALEMENT LONGUEUIL J4G 1T7														
1001	40068500														
	2140-46 DE VILLIERS														
2002		10 3930	192		2500	8000									
3001															
4204 4604															
	MME PIERRE REED (LISETTE CLOUTIER) 7005 MADLEY H4E 3R4														
1001	40068600														
	2150-52 DE VILLIERS														
2002		10 3930	191		2500	8000									
3001															
4201 4601															
	Mlle ANDREE LAPOINTE 20 POINTE HECTOR GOYETTE MAPLE GROVE J6R 1H2														
5101															
	Att. 2152 De Villiers H4E 1L5 F-122 \$5700 Q-22-930														
1001	40068700														
	2156 DE VILLIERS														
2002		10 3930	190		2500	8000									
3001															
4204 4604 4605 4605															
	M ZOTIQUE MARCHESSAULT, PEINTRE 2156 DE VILLIERS H4E 1L5 Mlle Liliane Benoit 2156 De Villiers H4E 1L5														
1001	40068800														
	2164-66 DE VILLIERS														
2002		10 3930	189												
	MICROFICHE 45 N-10														

17/386	16/2185	373
--------	---------	-----

40068206

MONTREAL 1951 3FI1

4205 Mlle Liliane Benoit
4605 2156 Deslauriers H46 145

CERT.	EFF.	1951
10-12-51	81	10

40068350

1FE1

4201 M. ROBERT BERGERON
4602 2116 DE VILLIERS H46 145

ANNULÉ

CERT.	EFF.	1951
20-12-51	81	10

40068350

MONTREAL 1951

19 I 2

4201 Mr. Kenneth Foye
4601 7932 Browning, Lusselle H46 281

4202 Mrs. Betty Yee

20 I 2

CERT.	EFF.	1951
12-12-51	81	10

CODE	COMPTE	EMPLACEMENT - NOM, PROFESSION, RÉSIDENCE						CATEGORIE BÂTIMENT	SCOLAIRE		VALEUR EN DOLLARS			MUNICIPAL	REMARQUES	
		DIV CAD	CADASTRE	SUBDIVISION	FRONT	PROFONDEUR	SUPERFICIE		TERR. P.C.	TERRAIN	BÂTISSÉ	TOTAL				
2004 2999	40068000	10	3930	545			1,00000 3,00000	D								
3001								2B	2	281	6000	97200	103200	T R S		
4201 4601		SOCIÉTÉ MUNICIPALE D'HABITATION DE MONTRÉAL 425 SHELDON ST E W2L 1J9						CF								
1001	40068900	2176-80 DE VILLIERS														
2002 2004 2999	A-160346 24 02 86	10	3930	187	2500	8000	2,00000 1,00000 3,00000									
3001	A-160347 24 02 86	10	3930	188-1	2260	8000										
4201 4601	A-168219 56 86	M SERGE LEVESQUE, TECHNICIEN 4156 CH VAL ROYAL VAL MORIN J0T 2R0						VF								
1001	40069000	2189-26 DE VILLIERS														
2002 2004 2999		10	3930	185	2500	8000	2,00000 2,00000 4,00000									
3001								2B	1	281	8000	31800	39800	T R I		
4201 4601		MME LOUISE PROULX-PAYETTE 2186 DE VILLIERS H4E 1L5														
1001	40069100	2196 DE VILLIERS														
2002 3101		10	3930	184	2500	8000	2,00000									
4201 4601		MME CARMEN PRECOURT 1161 BL TASCHEREAU LONGUEUIL J4R 276						ZF								
1001	40069200	2202-04 DE VILLIERS														
2002 3001		10	3930	183	2500	8000	2,00000									
4204 4604		M ROLAND NADON, TISSERAND 2204 DE VILLIERS H4E 1L5						VF								
1001	40069300	2208-10 DE VILLIERS														
		MICROFICHE 45 0-10														

SERT.	EFF.	
12-12	01-12	98
86	88	12

40068900

SECRET

ANNULÉ

IFIA

4201 St. Rodrigue, Larocq

4601 95 Pl. du Parc, Lapierre JSR 3A5

CERT.	EFF.	
23/1/62	24/1/62	378

40068900

4201 M. Pierre Trépanier

4601 2475 des Trinitaires #36, H4E 2R9, FOLLA5674710/911

4602 3176 de Villiers H4E 2R5

4202 Belle Lise Trépanier

4602 137 Bord. del'Emp. Grande Ile Valleyfield

CERT.	EFF.	
8/9/60	8/6/60	391

CODE	COMPTÉ	EMPLACEMENT - NOM, PROFESSION, RÉSIDENCE						CATEGORIE D'ANNÉE	SCOLAIRE		VALEUR EN DOLLARS			MUNICIPAL *	REMARQUES	
		DIV. CAD.	CADASTRE	SUBDIVISION	FRONT	PROFONDEUR	SUPERFICIE		DE	TERR. P. C.	TERRAIN	BÂTISSE	TOTAL			
2002	40069300	10	3930	182	2500	8000	2,00000									
3001								2B	1	281	4000	31300	35300	T R 1		
4204		M PHILIPPE ADAM, JOURNALIER 2210 DE VILLIERS H4E 1L5						1F								
4604																
1001	40069400	2220-22 DE VILLIERS						4020								
2002		10	3930	181	2500	8000	2,00000									
2304		10	3930	180	2500	8000	2,00000									
2999							4,00000									
3001								2B	1	281	8000	19300	27300	T R 1		
4204		M HONORE DUPERRON, CHAUFFEUR 2220 DE VILLIERS H4E 1L5						1F								
4604																
1001	40069500	2226-30 DE VILLIERS						4020								
2002		10	3930	179	2500	8000	2,00000									
3001								2C	1	281	4000	27100	31100	T R 1		
4201		M ROBERT ROBIDOUX, VENDEUR 2226 DE VILLIERS H4E 1L5						1F								
4601																
1001	40069600	2232-34 DE VILLIERS						4020								
2002		10	3930	178			2,00000									
3001								2B	1	281	4000	16500	20500	T R 1		
4201		Mlle YOLANDE BERTRAND 206 ROSE DE LIMA H4C 2L2						3F								
4601																
1001	40069700	2238-48 DE VILLIERS						4020								
2002		10	3930	177	2500	8000	2,00000									
3001								2B	1	281	4000	28500	32500	T R 1		
4201		Mlle DENISE YARDIF 2250 DE VILLIERS H4E 1L5						3								
4601																
1001	40069800	2250-60 DE VILLIERS						4020								
2002		10	3930	176	2500	8000	2,00000									
3001								2B	1	281	4000	19400	23400	T R 1		

CODE	COMPTÉ	EMPLACEMENT - NOM, PROFESSION, RESIDENCE					C	L	C	C	C	VALEUR EN DOLLARS			MUNICIPAL	REMARQUES
		DIV. CAD.	CADASTRE	SUBDIVISION	FRONT	PROFONDEUR						SUPERFICIE	CATÉGORIE BÂTIMENT	SCHOOLAIRE		
4201 4601	40069800	M ^{lle} DENISE TARDIF 2250 DE VILLIERS	H4E	1L5			3									
1001 2002 3001	40069900	2262-64 DE VILLIERS														
		10 3930	175	2500	8000	2,00000										
4201 4601 4202		M GAETAN PROVENCAL 2264 DE VILLIERS M ^{lle} DENISE CHARPENTIER	H4E	1L5			1									
1001 2002 3001	40070000 A 163207 4.4.8	2266-68 DE VILLIERS														
		10 3930	P174	1920	8000	1,53300										
4201 4601		M ^{lle} FLEURETTE LAFRANCE 2266 DE VILLIERS	H4E	1L5			37									
1001 2002 2004 2999 3001	40070100	2270-76 DE VILLIERS														
		10 3930	173	2500	8000	2,00000										
		10 3930	P174	563	8000	46700										
						2,96700										
4201 4601		M ^{lle} DENISE TARDIF 2250 DE VILLIERS	H4E	1L5			3									
1001 2002 3001	40070200	2280-82 DE VILLIERS														
		10 3930	172	2500	8000	2,00000										
4204 4604		M RODOLPHE ST JEAN, JOURNALIER 2282 DE VILLIERS	H4E	1L5			17									
1001 2002 3001	40070300	2286-88 DE VILLIERS														
		10 3930	171	2500	8000	2,00000										

40069900

NICKELION 42 8-11 1971

4201 Ste. Jean Faible
4601 1709 Egan HYE 236

40070000

1971

4201 No Andre' Goyet
4601 2266 St. V. V. HYE 125

4201 Suelle Chantal Lafare
4601 5700 Lacombe HYE 3W4

CERT. EFF. 382
16586 14486

CERT. EFF. 370
301-8617-11-45

5565 DE AFFIERS HNE 122
W BOOGBRE 21 20VA 70844122

5565 DE AFFIERS HNE 122
AFF. GENIE 148012

5565 DE AFFIERS HNE 122
AFF. GENIE 148012

5565 DE AFFIERS HNE 122
W BOOGBRE 21 20VA 70844122

5565 DE AFFIERS HNE 122
AFF. GENIE 148012

CODE	COMPTÉ	EMPLACEMENT - NOM, PROFESSION, RÉSIDENCE						CATEGORIE D'IMMEUBLE	SCOLAIRE		VALEUR EN DOLLARS			MUNICIPAL *	REMARQUES
		DIV. CAD.	CADASTRE	SUBDIVISION	FRONT	PROFONDEUR	SUPERFICIE		TERR.	P.C.	TERRAIN	BÂTIMENT	TOTAL		
4201 4601	40070300	MME MICHELE FILIPPONE 2286 DE VILLIERS N4E 115 1386 Chabot A3E 2x8 2122 (147.86) pm 5495													
1001 2002 3001	40070400	2292-94 DE VILLIERS						1021							
		10 3930 170 2500 8000 2,00000													
4201 4601 5701		MME ANDREE LAPOINTE 20 POINTE HECTOR GOYETTE MAPLE GROVE J&N 1K3 Att. 2152 De Villiers N4E 115 F1222 #5700000 22936													
1001 2002 3001	40070500	2298-2304 DE VILLIERS						1021							
		10 3930 189 2500 8000 2,00000													
4204 4604 4205 4605		MME SYLVIE GAGNON 207 St-Mary's Chateauguay J&K 2J6 2306 DE VILLIERS N4E 115 M SERGE DUMAS 2366 DE VILLIER N4E 115 207 St-Mary's Chateauguay J&K 2J6 F1222 #5467 pm 91566													
1001 2002 3001	40070600	2306-12 DE VILLIERS						1021							
		10 3930 168 2500 8000 2,00000													
4204 4604 4205 4605		MME SYLVIE GAGNON 207 St-Mary's Chateauguay J&K 2J6 2306 DE VILLIERS N4E 115 M SERGE DUMAS 2366 DE VILLIER N4E 115 207 St-Mary's Chateauguay J&K 2J6 F1222 #5467 pm 91566													
1001 2002 3001	40070700	2319-16 DE VILLIERS						1021							
		10 3930 167 2500 8000 2,00000													
4204 4604		M ANDRE MONIERE 1520 BL DESMARCHAIS N4E 2B2													
1001 2002 3001	40070800	2320-22 DE VILLIERS						1021							
		10 3930 166 2500 8000 2,00000													
		MICROFICHE 45 C-11													

216-00706 N-0-11	40070700	IFEI									
	4201 M. Jean Lamotte 4601 2337 de Villiers HYE 1L7										
	4202 Mme Suzanne Labelle 4602 2337 de Villiers HYE 1L7										
F 01 F 01 DE 2002-2003 AFFILIÉS											
	<table border="1" data-bbox="1095 357 1315 429"> <tr> <td>CERT.</td> <td>EFF.</td> <td>(S)</td> </tr> <tr> <td>93-87</td> <td>230-10</td> <td>70</td> </tr> <tr> <td></td> <td></td> <td>6/6</td> </tr> </table>	CERT.	EFF.	(S)	93-87	230-10	70			6/6	
CERT.	EFF.	(S)									
93-87	230-10	70									
		6/6									
F 04 F 04 DE 2003-2004 AFFILIÉS											
F 01 F 01 DE 2003-2004 AFFILIÉS											
F 04 F 04 DE 2003-2004 AFFILIÉS											
F 01 F 01 DE 2003-2004 AFFILIÉS											
F 04 F 04 DE 2003-2004 AFFILIÉS											
F 01 F 01 DE 2003-2004 AFFILIÉS											
F 04 F 04 DE 2003-2004 AFFILIÉS											
F 01 F 01 DE 2003-2004 AFFILIÉS											
F 04 F 04 DE 2003-2004 AFFILIÉS											

SERVICE D'ÉVALUATION

CODE	COMPTE	EMPLACEMENT - NOM, PROFESSION, RÉSIDENCE					CATEGORIE BÂTIMENT	SCOLAIRE			VALEUR EN DOLLARS			MUNICIPAL *	REMARQUES
		DIV. CAD.	CADASTRE	SUBDIVISION	FRONT	PROFONDEUR		SUPERFICIE	TERR. P.	TERR. C.	TERRAIN	BÂTI- SSE	TOTAL		
4201 4601	40070800	M GILLES RIOUX 2320 DE VILLIERS		H4E 1L5			1								
1001	40070900	2324-28 DE VILLIERS					2028								
2002 2002		10 3930 165		2360 2350	6000	1,88400									
3001							20	1	281	3800	60500	64300	T R 1		
4201 4601		M RAYMOND LE SIEGE 2326 DE VILLIERS		H4E 1L5			1F								
1001	40070950	2330-32 DE VILLIERS					2029								
2002		10 3930 164		2500	8000	2,00000									
3001							28	1	281	4000	9100	13100	T R 1		
4211 4611 4212 4612		M DOMENICO DI VITA, FINISSEUR DE CIMENT 1755 CHAMPIGNY M GIUSEPPE DI VITA, FINISSEUR DE CIMENT 2332 DE VILLIERS		H4E 1M2 H4E 1L5			3F 1F								
1001	40071000	2336-40 DE VILLIERS					2029								
2002		10 3930 163				2,00000	D								
3001							9A	1	281	4000	24300	28300	T S 1		
4201 4601 4202 4602		M LLE ANANDA RICHARD 818 FLEURY LAVAL M RICHARD RICHARD 6803 24E AVENUE		H7P 4J2 H1T 3M8			3F 1F								
1001	40071100	LOT DE VILLIERS					2029								
2002		10 3930 P162				1,55200	D								
3001							7A	1	281	3100		3100	T W 1		
4201 4601 4202 4602 4203 4603 4204 4604		M JACQUES DUQUETTE 5781 MONK BL M LLE JACQUELINE DUQUETTE 5781 MONK BL M YVON DUQUETTE 5781 MONK BL M GERALD DUQUETTE 5781 MONK BL		H4E 3H2 H4E 3H2 H4E 3H2			1F 3F 1F 1F								
6620		PROPRIETE SUJETTE A SURTAXE SUR TERRAIN VAGUE DESSERVI													
		MICROFICHE 45 D-11													

CODE	COMPTÉ	EMPLACEMENT - NOM, PROFESSION, RESIDENCE						CATEGORIE BÂTIMENT	SCOLAIRE		VALEUR EN DOLLARS			MUNICIPAL	REMARQUES	
		DIV. CAD.	CADASTRE	SUBDIVISION	FRONT	PROFONDEUR	SUPERFICIE		TERR.	P. C.	TERRAIN	BÂTISSE	TOTAL			
7001	40071100	BRIAND														
7002		2350-71 DE VILLIERS & 5705 BRIAND VOIR 5700 MONK BL														
7004		DEBUT DE DENONVILLE														
7005		HAMILTON														
7005		2549 DENONVILLE VOIR 5740 HAMILTON														
7006		2437 DENONVILLE VOIR 5740 BEAULIEU														
7006		2437 DENONVILLE VOIR 5740 BE ULIEU														
7006		2407 DENONVILLE VOIR 5735 MONK BL														
7007		MONK BL														
7008		BRIAND														
1001	40071150	2435-33 DENONVILLE						4023								
2002		10	3912	PS9		3443	1300				44800					
2004		10	3912	PS9		3443	2500				84900					
2004						3347										
2999											1,29700					
3001											2900	55100	58000			
4201		MME CELINE MENARD						28	1	281						
4601		2437 RUE DENONVILLE H4E 1M9														
1001	40071200	LOT DENONVILLE						4023								
2002		10	3930	P318		100	8460				1,16000					
2002						2600	8000									
3001											2300		2300	TVN 1		
4201		M LUCIEN CHADRONNET														
4601		2307 DENONVILLE H4E 1M7														
6620		PROPRIETE SUJETTE A SURTAXE SUR TERRAIN VAGUE DESSERVI														
1001	40071300	2309-07 DENONVILLE						4023								
2002		10	3930	317		2500	8000				2,00000					
3001											4000	40400	44400	T 9 1		
4211		M LUCIEN CHADRONNET, OPERATEUR														
4611		2309 DENONVILLE H4E 1M7														
4212		MME LUCIEN CHADRONNET (JOSETTE HEBERT)														
4612		2309 DENONVILLE H4E 1M7														
1001	40071400	2305-03 DENONVILLE						4023								
2002		10	3930	316		2500	8000				2,00000					
3001											4000	44300	48300	T 9 1		
		MICROFICNE 45 E-11														

10-10-86	1-1-86	40
		R

CODE	COMPTE	EMPLACEMENT - NOM, PROFESSION, RÉSIDENCE					CATEGORIE BÂTIMENT	SCOLAIRE		VALEUR EN DOLLARS			MUNICIPAL X	REMARQUES
		DIV. CAD.	CADASTRE	SUBDIVISION	FRONT	PROFONDEUR		SUPERFICIE	TERR. P.	TERR. C.	TERRAIN	BÂTISSE		
4201 4601	40071400	M PATRICK ECCLES 2305 DENONVILLE		M4E	1M7		1							
1001	40071500	2299-97 DENONVILLE					1023							
2002		10 3930	315		2500	8000								
3001							28	1	281	4000	22600	26600	T R 1	
4201 4601		MME OSCAR HALLETTE (ROSE ALBA LACOMBE) 2282 DE MONVILLE		M4E	1M7		57							
		2299 F1222 #4961 12-11-25												
1001	40071600	2293-91 DENONVILLE					1023							
2002		10 3930	314		2500	8000								
3001							28	1	281	4000	22600	26600	T R 1	
4201 4601		MME DENIS DUFRESNE (JEANNETTE LEBLANC), INSTITUTRICE 2279 DENONVILLE		M4E	1M7		57							
1001	40071700	2287-85 DENONVILLE					1023							
2002		10 3930	313		2500	8000								
3001							28	1	281	4000	22600	26600	T R 1	
4204 4604		M ROLAND GAUDETTE, OPERATEUR 752 4E AVENUE LACHINE NOS 248 2287 Denonville M4E 1M7					1	2						
1001	40071800	2281-79 DENONVILLE					1023							
2002		10 3930	312		2500	8000								
3001							28	1	281	4000	24200	28200	T R 1	
4204 4604		MME DENIS DUFRESNE (JEANNETTE LEBLANC) 2279 DENONVILLE		M4E	1M7		57							
1001	40071900	2277-73 DENONVILLE					1023							
2002		10 3930	311		2500	8000								
3001							28	1	281	4000	36500	40500	T R 1	
4201 4601		M MICHEL PESANT 2277 DENONVILLE		M4E	1M7		57							
		MICROFICHE 45 F-11												

40071600

RÉGION DE MONTRÉAL IFTI

4201 Madame Dumais

4601 135 rue Avenue Verdun H4G 2A3

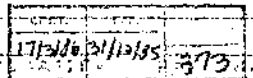
40071600

IFTI

4202 M. Daniel Poiré

4602 6358 Radie H4E 3V8

ANNULÉ



4203 Mme. Sandra Tremblay

4603 6358 Radie H4E 3V8

IFTI

CERT.	EFF.	AGE
21-01-87	03-12-87	16

CODE	COMPTÉ	EMPLACEMENT - NOM, PROFESSION, RÉSIDENCE						CATEGORIE BÂTIMENT	SCOLAIRE		VALEUR EN DOLLARS			MUNICIPAL	REMARQUES
		DIV. CAD.	CADASTRE	SUBDIVISION	FRONT	PROFONDEUR	SUPERFICIE		TERR.	P. C.	TERRAIN	BÂTISSSE	TOTAL		
1001	40072000	2269-67 DENONVILLE						1021							
2002		10 3930	310		2500	8000									
3001								28	1	281	4000	30700	34700	T R I	
4202		M ROBERT BRISSON						1F							
4602		2267 DENONVILLE M4E 1M7													
1001	40072100	2265-61 DENONVILLE						1021							
2002		10 3930	309		2500	8000									
2004		10 3930	P308		067	8000					5400				
2999											2,05400				
3001								2C	1	281	4100	42600	46700	T R I	
4201		M MAURICE THERRIEN						1F							
4601		2261 DENONVILLE M4E 1M7													
4202		MME MAURICE THERRIEN (LINDA DIERO)						1F							
4602		2261 DENONVILLE M4E 1M7													
1001	40072200	2259-55 DENONVILLE						1021							
2002		10 3930	P308		2433	8000									
2002						IRR									
3001								2C	1	281	3900	43000	46900	T R I	
4201		M ROBERT SEVIGNY						1F							
4601		2259 DENONVILLE M4E 1M7													
1001	40072300	2251-49 DENONVILLE						1021							
2002		10 3930	307		2500	8000									
2004		10 3930	P308		033	3700					1200				
2999											2,01200				
3001								28	1	281	4000	45800	49800	T R I	
4204		M HENRI POIRIER, ASSEMBLEUR						1F							
4604		2251 DENONVILLE M4E 1M7													
1001	40072450	2241-39 DENONVILLE						1021							
2002		10 3930	306		2500	8000									
2004		10 3930	P305		1250	8000									
2999											3,00000				
3001								28	1	281	6000	44900	50900	T R I	

CODE	COMPTE	EMPLACEMENT - NOM, PROFESSION, RÉSIDENCE					C	C	C	C	C	C	C	C	C	C	C	REMARQUES
		DIV. CAD.	CADASTRE	SUBDIVISION	FRONT	PROFONDEUR												
4201 4601	40072490	M RENE FAUST, PLOMBIER 2241 DENONVILLE M4E 1A7					1F											
1001	40072550	2237-35 DENONVILLE																
2002 2004 2999		10 3930 P305 10 3930 304		1250	8000	1.00000												
3001						3.00000												
4201 4601		M YVON LAGACE 2235 DENONVILLE M4E 1A7					1F											
1001	40072700	2227-25 DENONVILLE																
2002		10 3930 303		2500	8000	2.00000												
3001																		
4201 4601		<i>Mlle Marie Laine</i> M JEANNE HELOCHE, DOUCHEUR 2225 DENONVILLE M4E 1A7					1F											
1001	40072800	2217 DENONVILLE																
2002		10 3930 302		2500	8000	2.00000												
3001																		
4201 4601		M ROBERT LEMOINE, FACTEUR 2217 DENONVILLE M4E 1A7					1F											
1001	40072850	2213-11 DENONVILLE																
2002		10 3930 301		2500	8000	2.00000												
3001																		
4202 4602		M RICHARD LAPLANTE 2211 DENONVILLE M4E 1A7					1F											
1001	40072900	2205-07 DENONVILLE																
2002 2004 2999		10 3930 300 10 3930 299		2500 2500	8000 8000	2.00000 2.00000												
3001						4.00000												
		MICROFICHE 45 M-11																

CERT.	OFF.
13/12/85	4/10/85
	359

CODE	COMPTE	EMPLACEMENT - NOM, PROFESSION, RÉSIDENCE					CATEGORIE DATEMENT	SCOLAIRE			VALEUR EN DOLLARS			MUNICIPAL	REMARQUES
		DIV. CAD.	CADASTRE	SUBDIVISION	FRONT	PROFONDEUR		SUPERFICIE	YERR P. C.	TERRAIN	BÂTISSE	TOTAL			
4201 4601 4202 4602	40072900	M MICHEL BOISVERT 2205 DENONVILLE H4E 1M7 MME LOUISE BRUNETTE-BOISVERT 2205 DENONVILLE H4E 1M7					1F 2F								
1001	40073000	2195-93 DENONVILLE					1021								
2002 2004 2999		10 3930 298 10 3930 P297		2500 050	8000 8000	2,00000 4000 2,04000									
3001							2B	1	201	4100	17300	21400	T R 1		
4201 4601 4202 4602		M EDOUARD FOISTY, RENTIER 2193 DENONVILLE H4E 1M7 M NAPOLEON FOISTY, RENTIER 1986 DE NONVILLE H5E 1M5					1F 2F								
1001	40073100	2191-87 DENONVILLE					1021								
2002		10 3930 P297		2450	8000	1,96000									
3001							2C	1	201	3900	38600	42500	T R 1		
4211 4611 4212 4612		M ANTONIO BLAIS, ASSEMBLEUR 2187 DENONVILLE H4E 1M7 MME ANTONIO BLAIS (AGATHE QUELLET) 2187 DENONVILLE H4E 1M7					1F 4F								
1001	40073200	2163-81 DENONVILLE					1021								
2002		10 3930 296		2500	8000	2,00000									
3001							2B	1	201	4000	61300	65300	T R 1		
4211 4611		M JEAN GUY LAUZIER, COMPTABLE 2181 DENONVILLE H4E 1M7					1F								
1001	40073300	2177-75 DENONVILLE					1021								
2002		10 3930 295		2500	8000	2,00000									
3001							2B	1	201	4000	45500	49500	T R 1		
4201 4601		MME GABRIELLE BEAUSOLEIL LUSSIER 2177 DENONVILLE H4E 1M7					2F								
1001	40073400	2171-69 DENONVILLE					1021								

CODE	COMPTÉ	EMPLACEMENT - NOM, PROFESSION, RESIDENCE					CATEGORIE BÂTIMENT	SCOLAIRE		VALEUR EN DOLLARS			MUNICIPAL	REMARQUES
		DIV. CAD.	CADASTRE	SUBDIVISION	FRONT	PROFONDEUR		SUPERFICIE	TERR.	BÂTISSE	TOTAL			
2002 2002	40073400	10 3930	P294	2500	8000 IRR	1,98600								
3001							2B	I 2B1	4000	49800	53800	T R 1		
4211 4611		MME ARMAND D DUPONT (MARIA B CHABOT) 2171 DENONVILLE H9E 1K7												
		VERSOS												
1001	40073500	2165-63 DENONVILLE												
2002 2004 2999		10 3930	293	2500	8000	2,00000								
		10 3930	P294	033	4200	1400								
						2,01400								
3001							2B	I 2B1	4100	69500	73600	T R 1		
4204 4604		M SANTO ISGRO, JOURNALIER 1337 BAXTER V LASALLE M6N 2S4												
1001	40073600	2159-57 DENONVILLE												
2002		10 3930	292	2500	8000	2,00000								
3001							2B	I 2B1	4000	39000	43000	T R 1		
4201 4601		M LUCIEN CHADRONNET 2309 DENONVILLE H9E 1N7												
1001	40073700	2155-51 DENONVILLE												
2002		10 3930	291	2500	8000	2,00000								
3001							2C	I 2B1	4000	47800	51800	T R 1		
4201 4601		M CLAUDE LAPLANTE 2151 DENONVILLE H9E 1N7												
1001	40073800	2145-43 DENONVILLE												
2002		10 3930	290	2500	8000	2,00000								
3001							2B	I 2B1	4000	58800	62800	T R 1		
4211 4611		M PAUL EMILE CAMPEAU 730 MILLINGTON GREENFIELD PARK J4V 1R7												
4212 4612		MME PAUL EMILE CAMPEAU (THERESE LAUZIER) 730 MILLINGTON GREENFIELD PARK J4V 1R7												
1001	40073900	2141-39 DENONVILLE												
		MICROFICHE 45 J-11												

40073400

4201 M. Gaston Blais

4601 2171 Tenonville, H4E 2M7

4202 Mlle Sylvie Roby

NO	NOM	PRENOM	DATE	HEURE	PROF	DEPT	CLASSE	COEFF	NOTE	REMARQUES
4 20	M. Gaston	Blais	13/04/87	14	359					
4 21	Mlle Sylvie	Roby	13/04/87	14	359					
4 22										
4 23										
4 24										
4 25										
4 26										
4 27										
4 28										
4 29										
4 30										
4 31										
4 32										
4 33										
4 34										
4 35										
4 36										
4 37										
4 38										
4 39										
4 40										
4 41										
4 42										
4 43										
4 44										
4 45										
4 46										
4 47										
4 48										
4 49										
4 50										
4 51										
4 52										
4 53										
4 54										
4 55										
4 56										
4 57										
4 58										
4 59										
4 60										

CODE	COMPTÉ	EMPLACEMENT - NOM, PROFESSION, RESIDENCE					CATEGORIE BÂTIMENT	SCOLAIRE		VALEUR EN DOLLARS			MUNICIPAL	REMARQUES
		DIV CAD	CADASTRE	SUBDIVISION	FRONT	PROFONDEUR		SUPERFICIE	TERR	P. C.	TERRAIN	BÂTISSE		
2002	40073900	10	3930	289	2500	8000	2,00000							
3001								2B	1	2B1	4000	58800	42800	T R 1
4211		M ROSAIRE LAUZIER, FACTEUR 2192 DE BIENCOURT H4E 1V1												
4611														
1001	40074000	2135-33 DENONVILLE												
2002		10	3930	288	2500	8000	2,00000							
3001								2B	1	2B1	4000	26800	30800	T R 1
4211		M PIETRO SALVATORE 2133 DENONVILLE H4E 1N7												
4611														
1001	40074100	2131-27 DENONVILLE												
2002		10	3930	287	2500	8000	2,00000							
3001								2C	1	2B1	4000	46100	52100	T R 1
4212		M ANDRE LEGRIS 1982 JACQUES MERTEL H4E 1R1												
4612														
1001	40074200	2125-21 DENONVILLE												
2002	A-170243 26-6-86	10	3930	286	2500	8000	2,00000							
3001								2C	1	2B1	4000	29200	33200	T R 1
4201		M JACQUES DUQUETTE 5781 MONK BL H4E 3H2												
4601														
4202		M LLE JACQUELINE DUQUETTE												
4602		5781 MONK BL H4E 3H2												
4203		M YVON DUQUETTE												
4603		5781 MONK BL H4E 3H2												
4204		M GERALD DUQUETTE												
4604		5781 MONK BL H4E 3H2												
7001		RUELLE												
7002		HADLEY												
7002		2111-03 DENONVILLE VOIR 5737 HADLEY												
7003		RUELLE												
1001	40074300	2029-27 DENONVILLE												
2002		10	3930	276	2500	8000	2,00000							
3001								2B	1	2B1	4000	29500	33500	T R 1
		MICROFICHE 45 K-11												

CERT.	EFF.
10/6/86	11/1/86
387	

VERSO

40074200

MIR-REVENUE 40 X-11 3 F12

1957 174

4201 Mlle Jacqueline Maxcoux

4601 400 Beaumont & St-Benoit J3V 2P9
F1224 5/11/29/1957

GRAT.	EFF.	4
27-8-56	30-6-56	394

SB I SB

R001

S211

33

1 1 1

1957 174

1957

4201 400 BEAUMONT & ST-BENOIT J3V 2P9

4601 400 BEAUMONT & ST-BENOIT J3V 2P9

4201 400 BEAUMONT & ST-BENOIT J3V 2P9

4201 400 BEAUMONT & ST-BENOIT J3V 2P9

4201 400 BEAUMONT & ST-BENOIT J3V 2P9

4201 400 BEAUMONT & ST-BENOIT J3V 2P9

4201 400 BEAUMONT & ST-BENOIT J3V 2P9

4201 400 BEAUMONT & ST-BENOIT J3V 2P9

4201 400 BEAUMONT & ST-BENOIT J3V 2P9

4201 400 BEAUMONT & ST-BENOIT J3V 2P9

4201 400 BEAUMONT & ST-BENOIT J3V 2P9

11

11

11

11

SB I SB

R001

S211

33

1 1 1

4201 400 BEAUMONT & ST-BENOIT J3V 2P9

1957 174

1957

4201 400 BEAUMONT & ST-BENOIT J3V 2P9

4601 400 BEAUMONT & ST-BENOIT J3V 2P9

4201 400 BEAUMONT & ST-BENOIT J3V 2P9

11

SB I SB

R001

S211

33

1 1 1

4201 400 BEAUMONT & ST-BENOIT J3V 2P9

1957 174

1957

4201 400 BEAUMONT & ST-BENOIT J3V 2P9

4601 400 BEAUMONT & ST-BENOIT J3V 2P9

4201 400 BEAUMONT & ST-BENOIT J3V 2P9

11

SB I SB

R001

S211

33

1 1 1

4201 400 BEAUMONT & ST-BENOIT J3V 2P9

1957 174

1957

4201 400 BEAUMONT & ST-BENOIT J3V 2P9

4601 400 BEAUMONT & ST-BENOIT J3V 2P9

4201 400 BEAUMONT & ST-BENOIT J3V 2P9

SB I SB

R001

S211

33

1 1 1

4201 400 BEAUMONT & ST-BENOIT J3V 2P9

1957

ARRIVEE DE MONUMENT

PROCES D'ÉVALUATION

CODE	COMPTE	EMPLACEMENT - NOM, PROFESSION, RÉSIDENCE					CATEGORIE BÂTIMENT	SCOLAIRE		VALEUR EN DOLLARS			MUNICIPAL *	REMARQUES
		DIV. CAD.	CADASTRE	SUBDIVISION	FRONT	PROFONDEUR		SUPERFICIE	TERR. P. C.	TERRAIN	BÂTISSE	TOTAL		
4201 4601	40074300	M ^{LE} PAULINE MARTIN 2029 DENONVILLE		H4E IM6			7F							
1001	40074400	2025-21 DENONVILLE					(02)							
2002		10 3930 275			2500	8000								
3001							2C	1 281	4000	53500	57500	T R I		
4201 4601 4202		M GILLES BRULE 2021 DENONVILLE		H4E IM6			1							
4202		M ^{LE} FRANCE BEDARD					3F							
1001	40074500	2017-15 DENONVILLE					(02)							
2002		10 3930 P274			2035	8000					1,62800			
3001							2B	1 281	3300	21500	24800	T R I		
4201 4601 4202		MR BRIAN TOWNSLEY 375 36E AVENUE LACHINE		H0T 2A5			1A							
4202		MISS SHIRLEY JEAN CHARETTE					3A							
1001	40074600	2011-05 DENONVILLE					(02)							
2002		10 3930 P274			965	8000					37200			
2004		10 3930 273			2500	8000					2,00000			
2999											2,37200			
3001							2D	1 281	4800	22300	27100	T R I		
4201 4601 4202		M RICHARD LIA 5430 SAN REMO ST LEONARD		H1P 2B9			1F							
4202		M ^{LE} ELLEN TALBOT					3F							
1001	40074700	1999 DENONVILLE					(02)							
2002		10 3930 272			2500	8000					2,00000			
3001							2A	1 281	4000	8300	12300	T R I		
4201 4601		M ROBERT THEORET 1999 DENONVILLE		H4E IM6			1F							
1001	40074800	1995-93 DENONVILLE					(02)							
2002		10 3930 271			2500	8000					2,00000			
3001							2B	1 281	4000	21800	25800	T R I		
		MICROFICHE		45 L-11										

40074600

40074600

WICHTIGHEIT 1952

3F I 1

PLF 550

4201 m Jean Marie Thout

4201 Mlle. Maria Norato Sincellings

4601 7845 Ave. Beaumont, Anjou HIK 257

4601 7243 Fabre H28 283

3F I 2

4202 Mlle Lucie Crozale

ANNULÉ

CLER.	EFF.	NO
17/3/56	14/12/55	375

CERT.	EFF.	NO
18/12	16-10	82010

1424 CUMMINGS

17 3830 SIS

SPER 8000 2'00000

WIDE ECTON 127801

17 3830 SIS

SPER 8000 2'00000

17 3830 SIS

SPER 8000 2'00000

17 3830 SIS

SPER 8000 2'00000

17 3830 SIS

SPER 8000 2'00000

17 3830 SIS

SPER 8000 2'00000

CODE	COMPTÉ	EMPLACEMENT - NOM, PROFESSION, RÉSIDENCE						CATEGORIE BÂTIMENT	SCOLAIRE		VALEUR EN DOLLARS			MUNICIPAL	REMARQUES
		DIV. CAD	CADASTRE	SUBDIVISION	FRONT	PROFONDEUR	SUPERFICIE		TERMI P C	TERRAIN	BÂTISSE	TOTAL			
4201 4601	40074800	M ALBERT ROUX 2282 CARDINAL		H4E 1N6											
1001	40074900	1991-89 DENONVILLE						1029							
2002		10 3930 270		2500	8000	2,00000									
3001								28	1	281	4000	24300	28300	T R 1	
4204 4604		M ANDRE ST HILAIRE, CHAUFFEUR 286 75E AVENUE LASALLE		H8R 2P4											
1001	40075000	1987-83 DENONVILLE						1029							
2002		10 3930 269		2500	8000	2,00000									
3001								20	1	281	4000	20300	24300	T R 1	
4205 4605		MR JOHN T HUGGINS, CLERK 920 55E AVENUE LACHINE		H8Y 3B8											
4206 4606		MRS JOHN T HUGGINS (IVE L SCOTT) 920 55E AVENUE LACHINE		H8Y 3B8											
1001	40075100	1961 DENONVILLE						1029							
2002		10 3930 268		2500	8000	2,00000									
3001								20	1	281	4000	67200	71200	T R 1	
4201 4601		M FERNAND HOULE 1981 DENONVILLE #1		H4E 1N6											
1001	40075200	1977-73 DENONVILLE						1029							
2002		10 3930 267-1		2100	8000	1,68000									
2004		10 3930 267-2		400	8000	32000									
2999						2,00000									
3001								20	1	281	4000	63700	67700	T R 1	
4201 4601		M FERNAND HOULE 1981 DENONVILLE #1		H4E 1N6											
1001	40075300	1961-59 DENONVILLE						1029							
2002		10 3930 265		2500	8000	2,00000									
3001								28	1	281	4000	33400	37400	T R 1	
		MICROFICHE 45 M-11													

VERS

ANNULÉ

1A11

40075000

4201 Mrs. Chonka's Cattle

1631

1897 189

4601 4155 Beaconsfield H4M 2H4

4201 No. Hector Rolland

1F12

4601 2142 Saint Laurent #5 H4E 1H6

4202 M. David Dubois

4602 260 Pallantysse av. Montreal-ouest

1911

H4X 202

4202 Mlle. Nicole Boucher

CERT.	EFF.
4/10/85	23/1/85
553	

CERT.	EFF.
7786	15/1/80
311	

CODE	COMPTÉ	EMPLACEMENT - NOM, PROFESSION, RÉSIDENCE						CATEGORIE BÂTIMENT	SCOLAIRE		VALEUR EN DOLLARS			MUNICIPAL	REMARQUES
		DIV CAD	CADASTRE	SUBDIVISION	FRONT	PROFONDEUR	SUPERFICIE		TERR. P. C.	TERRAIN	BÂTISSE	TOTAL			
4201 4601	40075300	Mlle LOUISE LAPERRIERE 1961 DENONVILLE H4E 1K6					3	1							
1001	40075350	1967-65 DENONVILLE						1029							
2002		10 3930 266		2500	8000	2,00000									
3001								28	1	281	4000	37000	41000	T R 1	
4201 4601		MR WAYNE BERRY 8051 TURLEY V LASALLE H8M 2A2					1A	2							
6400		CORRESPONDANCE ANGLAISE													
1001	40075400	1955-53 DENONVILLE						1029							
2002		10 3930 264		2500	8000	2,00000									
3001								28	1	281	4000	31800	35800	T R 1	
4211 4611		M ISIDORE BARIL, OPERATEUR 1955 DENONVILLE H4E 1K6					1F	1							
1001	40075500	1951-49 DENONVILLE						1029							
2002		10 3930 263		2500	8000	2,00000									
3001								28	3	281	4000	24400	28400	T R 1	
4201 4601		M JEAN MARC FILION 1949 DENONVILLE H4E 1K6					1F	1							
4202 4602		MME JEAN MARC FILION (MURIELLE BONNIER) 1949 DENONVILLE H4E 1K6					2F	1							
7001 7002 7003		RUELLE CADIE RUELLE													
1001	40075600	1879 DENONVILLE						1029							
2002		10 3930 P252		2300	8000	1,84000									
2004		10 3930 253		2600	8000	2,08000									
2999						3,92000									
3001								20	1	281	7900	83300	91200	T R 1	
4204 4604		MR GAETANO BURRASCANO, CARPENTER 7704 ANITA V LASALLE H8N 2C9					1A	2							
1001	40075800	1869-67 DENONVILLE						1029							
		MICROFICHE 45 N-11													

ANNULÉ

1AE1

40075600

40075600

4701 Mrs. Mathias A. A. A.

1F12

LV01 100

1F11

4601 1879 Ste-Anneville H4G 1M4
1930 St-Jacques #102 H3S 2R5 F1022
(5030) 111265 87's

4201 Mr. Jacques Beaumont

4201 Mr. Gilles Tremblay

4001 1444 Casale #306, Verdun H4G 2A9

4601 6953 Lacroix H4E 2Y4

3F11

CERT.	EFF.
29/10/85	21/9/85
353	

CERT.	EFF.	388
1/7/86	15/5/86	

ANNULÉ

4202 Mlle. Nicole Langou

40075550

COLLEGE "MARIE-PIERRE" CENTRAL

1

H 5

CERT.	EFF.	#
31-8-86	26-6-86	394

1F12

4201 M. Michel Lassine

4601 633 Strathmore Verdun H4G 2Y2

CERT.	EFF.	376
30/1/86	21-1-85	

3 1 1
3 1 3
3 1 7

4 1 5
4 1 7
4 1 1
4 1 1

5 1 1
5 1 1

6 1 1
6 1 1

7 1 1
7 1 1

8 1 1
8 1 1

9 1 1
9 1 1

10 1 1
10 1 1

11 1 1
11 1 1

12 1 1
12 1 1

13 1 1
13 1 1

14 1 1
14 1 1

15 1 1
15 1 1

16 1 1
16 1 1

17 1 1
17 1 1

18 1 1
18 1 1

19 1 1
19 1 1

20 1 1
20 1 1

CODE	COMPTÉ	EMPLACEMENT - NOM, PROFESSION, RÉSIDENCE						CATEGORIE BÂTIMENT	SCOLAIRE		VALEUR EN DOLLARS			MUNICIPAL	REMARQUES	
		DIV. CAD.	CADASTRE	SUBDIVISION	FRONT	PROFONDEUR	SUPERFICIE		TERR.	P. C.	TERRAIN	BÂTISSE	TOTAL			
2002	40075800	10	3930	P250	1250	8000	1,00000									
2004		10	3930	P252	200	8000	16000									
2006		10	3930	251	2500	8000	2,00000									
2999							3,16000									
3001								28	1	2B1	6300	69500	75800	T R 1		
4204		MR HECTOR SAUDELLI, PLASTERER						IA								
4604		1867 DENONVILLE H4E 1M4														
1001	40076000	1863-61 DENONVILLE														
2002		10	3930	P250	1250	8000	1,00000									
2004		10	3930	249	2500	8000	2,00000									
2999							3,00000									
3001								28	1	2B1	6000	68800	74800	T R 1		
4201		MRS ANNA WASELYK-BORODENKO						SA								
4601		1861 DENONVILLE H4E 1M4														
1001	40076100	1853-51 DENONVILLE														
2002		10	3930	248	2550	8000	2,04000									
2004		10	3930	P247	1200	8000	96000									
2999							3,00000									
3001								28	1	2B1	6000	72300	78300	T R 1		
4205		M ROBERT LAWOIE, CHAUFFEUR						EF								
4605		1851 DENONVILLE H4E 1M4														
1001	40076300	1847-45 DENONVILLE														
2002		10	3930	P247	1300	8000	1,04000									
2004		10	3930	246	2500	8000	2,00000									
2999							3,04000									
3001								28	1	2B1	6100	66000	72100	T R 1		
4204		M GERARD POIRIER, EXPEDITEUR						EF								
4604		1875 DENONVILLE H4E 1M4														
1001	40076400	1835 DENONVILLE														
2002		10	3930	245	2500	8000	2,00000									
2004		10	3930	463-2P4	1200	8000	96000									
2999							2,96000									
3001								28	1	2B1	5900	52100	58000	T R 1		

CODE	COMPTÉ	EMPLACEMENT - NOM, PROFESSION, RÉSIDENCE						C	C	C	C	VALEUR EN DOLLARS			MUNICIPAL	REMARQUES
		DIV. CAD.	CADASTRE	SUBDIVISION	FRONT	PROFONDEUR	SUPERFICIE					CATÉGORIE BÂTIMENT	SCOLAIRE	TERR.		
4211 4611	40076400	M PALMERINO BERARDELLI, JOURNALIER 2080 RAUDOT H4C 2N9														
1001	40076500	1825 DENONVILLE														
2002		10 3930	463-P4	300	8000	24000										
2004		10 3991	5	1000	3000	30000										
2006		10 3990	2	1000	5000	50000										
2008		10 3991	P4	1700	3000	51000										
2010		10 3990	P3	1700	5000	85000										
2999						2,40000										
3001									20	1	281	4800	50600	55400	T R 1	
4202 4602		M UBALD LEPAGE, LIVREUR 1825 DENONVILLE H4E 1R4														
1001	40076700	1815 DENONVILLE														
2002		10 3991	P4	800	3000	24000										
2004		10 3990	P3	800	5000	40000										
2006		10 3991	3	2500	3000	75000										
2008		10 3990	4	2500	5000	1,25000										
2999						2,64000										
3001									20	1	281	5300	58400	63700	T R 1	
4204 4604		M LUCIEN WATIER, LAITIER 1815 DENONVILLE H4E 1R4														
7001		RUELLE														
7002		LAURENDEAU														
7003		TRAVERSEZ														
7004		LAURENDEAU														
7005		RUELLE														
1001	40076800	1814-16 DENONVILLE														
2002		10 3992	4	2500	4300	1,07500										
2004		10 3993	6	2500	3700	92500										
2999						2,00000										
3001									20	1	281	4000	50700	54700	T R 1	
4201 4601		MME WILFRID LAFORTUNE (ANNETTE SAUVE) 1816 DENONVILLE H4E 1R3														
1001	40076850	1822-26 DENONVILLE														
2002		10 3992	3	2500	4300	1,07500										
2004		10 3993	7	2500	3700	92500										

SERVICE D'ÉVALUATION

CODE	COMPTÉ	EMPLACEMENT - NOM, PROFESSION, RÉSIDENCE					CATEGORIE DATUM	SCOLAIRE		VALEUR EN DOLLARS			MUNICIPAL ★	REMARQUES
		DIV. CAD.	CADASTRE	SUBDIVISION	FRONT	PROFONDEUR		SUPERFICIE	TERR. P.	C.	TERRAIN	BÂTISSE		
2006	40076850	10	3992	P2	100	4300	4300							
2008		10	3993	P8	100	3700	3700							
2999							2,08000							
3001								20	1	201	4200	59400	58600	T R I
4201		M RICHARD LAROCHE												
4601		1824 DENONVILLE		H4E	1A3									
4202		MME JOHANNE GRENIER												
1001	40076900	1834-36 DENONVILLE												
2002		10	3993	P8	900	3700	33300							
2004		10	3930	452	1300	8000	1,04000							
2006		10	3992	P2	900	4300	38700							
2008		10	3930	463-3	1500	8000	1,20000							
2999							2,96000							
3001								20	1	201	5900	68400	66300	T R I
4204		M EDWARD DEROCHE, ELECTRICIEN												
4604		1836 DENONVILLE		H4E	1A3									
1001	40077200	1840-42 DENONVILLE												
2002		10	3930	P452	1200	8000	96000							
2004		10	3930	451	2500	8000	2,00000							
2999							2,96000							
3001								20	1	201	5900	56100	62000	T R I
4204		MME ADRIENNE BRUNET												
4604		1840 DENONVILLE		H4E	1A3									
1001	40077300	1848 DENONVILLE												
2002		10	3930	449	2500	8000	2,00000							
2004		10	3930	450	2500	8000	2,00000							
2999							4,00000							
3001								2A	1	201	8000	21600	29600	T R I
4201		M DENIS BELAND												
4601		1848 DENONVILLE		H4E	1L1									
1001	40077400	1860-64 DENONVILLE												
2002		10	3930	P447	600	8000	48000							
2004		10	3930	446	2500	8000	2,00000							
2999							2,48000							
3001								2C	1	201	5000	50600	55600	T R I
		MICROFICHE		45	S-12									

40097200

3FI1

4201 Mlle. Francine Tailleur

4601 1840 Denonville H4E1M3

DIRT.	IMP.	
17/1/86	21/1/86	1373

1840 DENONVILLE H4E1M3

1033

1840 DENONVILLE H4E1M3

1840 DENONVILLE H4E1M3

1033

1840 DENONVILLE H4E1M3

1840 DENONVILLE H4E1M3

1033 1033 1033

1840 DENONVILLE H4E1M3

1033

1840 DENONVILLE H4E1M3

1840 DENONVILLE H4E1M3

1033

1840 DENONVILLE H4E1M3

1033

1840 DENONVILLE H4E1M3

1840 DENONVILLE H4E1M3

1033 1033 1033

1840 DENONVILLE H4E1M3

1033

1840 DENONVILLE H4E1M3

1840 DENONVILLE H4E1M3

1033

1840 DENONVILLE H4E1M3

1033

1840 DENONVILLE H4E1M3

1840 DENONVILLE H4E1M3

1033 1033 1033

1840 DENONVILLE H4E1M3

1840 DENONVILLE H4E1M3

1033 1033 1033

1840 DENONVILLE H4E1M3

1033

1840 DENONVILLE H4E1M3

1033

1840 DENONVILLE H4E1M3

1840 DENONVILLE H4E1M3

1033

1840 DENONVILLE H4E1M3

1033

1840 DENONVILLE H4E1M3

1840 DENONVILLE H4E1M3

1033 1033 1033

SERV. DE L'ÉVALUATION

CODE	COMTE	EMPLACEMENT - NOM, PROFESSION, RÉSIDENCE						C	C	C	C	C	C	C	C	C	C	C	C	C	C	REMARQUES
		DIV. CAD.	CADASTRE	SUBDIVISION	FRONT	PROFONDEUR	SUPERFICIE															
4201 4601 4202	40077490	M MICHEL MICHAUD 2245 JACQUES-HECTEL #2 MME CAROLE HARNON	1866 Denonville	N4E 1M3	F1222 (19-3-86) V2	6115	1F															
1001 2002 3001	40077470	1868-70 DENONVILLE																				
4204 4604		M GEORGE PUTELL, EMP N ELECT 1870 DENONVILLE N4E 1M3					1F															
1001 2002 2004 2999 3001	40077500	1860 DENONVILLE																				
4201 4601 4202 4602		M GIOVANNI SACCARD 1546 AV CLEMENCEAU VERDUN N4R 2R1 MME YOLANDE BEAUCHEMIN SACCARD 1546 AV CLEMENCEAU VERDUN N4R 2R1					1F															
1001 2002 2004 2999 3001	40077700	1802 DENONVILLE																				
4211 4611 4212 4612 4213 4613 4214 4614		MME ADOLFO ALOE (MAFALDA CAICCO 1/23) 1882 DENONVILLE N4E 1M3 BENITO ALOE 1/6 1882 DENONVILLE N4E 1M3 LIDIA ALOE 1/6 1882 DENONVILLE N4E 1M3 SAVERIO ALOE 1/6 1882 DENONVILLE N4E 1M3					1F															
7001 7002 7003 7004		RUELLE EADIE 1940-42 DENONVILLE VOIR 5751-63 EADIE RUELLE																				
1001 2002	40077800	1948 DENONVILLE																				
		MICROFICHE 45 C-12																				

RELEVÉ D'ÉVALUATION

COTE	COTE	EMPLACEMENT - NOM, PROFESSION, RÉSIDENCE					CATEGORIE BÂTIMENT	SCOLAIRE		VALEUR EN DOLLARS			MUNICIPAL	REMARQUES	
		DIVIS. CADASTRAL	SUBDIVISION	FRONT	PROFONDEUR	SUPERFICIE		TERR. P. C.	TERRAIN	BÂTISSE	TOTAL				
3001	40077800						2A	1	2B1	4000	22700	26700	T R 1		
4201		MME LISE RUEL-SEGUEM					2F								
4601		1948 DENONVILLE M4E IRS													
1001	40077900	1954-56 DE NONVILLE					4021								
2002		10 3930	410	2500	8000	2,00000									
3001							2B	1	2B1	4000	65100	69100	T R 1		
4212		M FEDELE COLOSIMO, JOURNALIER					1F								
4612		1954 DE NONVILLE M4E IRS													
1001	40078000	1960-62 DENONVILLE					4021								
2002		10 3930	409	2500	8000	2,00000									
3001							2B	1	2B1	4000	28100	32100	T R 1	Mon: cpte annule. Cpte sur 40078110	
4201		M PAUL E BEAULIEU													
4601		1962 DENONVILLE M4E IRS													
1001	40078100	1968-70 DENONVILLE					4021								
2002		10 3930	408	2500	8000	2,00000									
3001							2B	1	2B1	4000	65100	69100	T R 1	Mon: cpte annule. Cpte sur 40078110	
4204		MME HOLLANDE CHIZONITE					2F								
4604		1968 DENONVILLE M4E IRS													
1001	40078200	1976-78 DENONVILLE					4021								
2002		10 3930	407	2500	8000	2,00000									
3001							2B	1	2B1	4000	64400	68400	T R 1		
4201		M ROCCO GAREFFA, PAYSAGISTE					1F								
4601		1976 DENONVILLE M4E IRS													
1001	40078300	1984-82 DENONVILLE					4021								
2002		10 3930	406	2500	8000	2,00000									
3001							2B	1	2B1	4000	44200	48200	T R 1		

ANNULE

VERSO

Mon: cpte annule. Cpte sur 40078110

CERT. 30/11/82 19/12/82 12/82

12/82

12/82

12/82

12/82

12/82

12/82

12/82

12/82

12/82

12/82

12/82

12/82

12/82

12/82

12/82

12/82

12/82

12/82

12/82

12/82

12/82

12/82

12/82

12/82

12/82

12/82

12/82

12/82

12/82

12/82

12/82

12/82

12/82

12/82

12/82

12/82

12/82

12/82

12/82

12/82

12/82

12/82

12/82

12/82

12/82

12/82

12/82

12/82

12/82

12/82

12/82

12/82

12/82

12/82

12/82

12/82

12/82

12/82

12/82

12/82

12/82

12/82

12/82

12/82

40078100

IFI

1962

4201 St. Paul Emile Beaulieu
~~4601 1962 Denonville H4E 1m5~~

DATE	EXP.	NO.
1962	1962	26

4007	1962	H4E	4201	8000	1962000			
4008	1962	H4E	4201	8000	1962000			
4009	1962	H4E	4201	8000	1962000			
4010	1962	H4E	4201	8000	1962000			
4011	1962	H4E	4201	8000	1962000			
4012	1962	H4E	4201	8000	1962000			
4013	1962	H4E	4201	8000	1962000			
4014	1962	H4E	4201	8000	1962000			
4015	1962	H4E	4201	8000	1962000			
4016	1962	H4E	4201	8000	1962000			
4017	1962	H4E	4201	8000	1962000			
4018	1962	H4E	4201	8000	1962000			
4019	1962	H4E	4201	8000	1962000			
4020	1962	H4E	4201	8000	1962000			
4021	1962	H4E	4201	8000	1962000			
4022	1962	H4E	4201	8000	1962000			
4023	1962	H4E	4201	8000	1962000			
4024	1962	H4E	4201	8000	1962000			
4025	1962	H4E	4201	8000	1962000			
4026	1962	H4E	4201	8000	1962000			
4027	1962	H4E	4201	8000	1962000			
4028	1962	H4E	4201	8000	1962000			
4029	1962	H4E	4201	8000	1962000			
4030	1962	H4E	4201	8000	1962000			
4031	1962	H4E	4201	8000	1962000			
4032	1962	H4E	4201	8000	1962000			
4033	1962	H4E	4201	8000	1962000			
4034	1962	H4E	4201	8000	1962000			
4035	1962	H4E	4201	8000	1962000			
4036	1962	H4E	4201	8000	1962000			
4037	1962	H4E	4201	8000	1962000			
4038	1962	H4E	4201	8000	1962000			
4039	1962	H4E	4201	8000	1962000			
4040	1962	H4E	4201	8000	1962000			
4041	1962	H4E	4201	8000	1962000			
4042	1962	H4E	4201	8000	1962000			
4043	1962	H4E	4201	8000	1962000			
4044	1962	H4E	4201	8000	1962000			
4045	1962	H4E	4201	8000	1962000			
4046	1962	H4E	4201	8000	1962000			
4047	1962	H4E	4201	8000	1962000			
4048	1962	H4E	4201	8000	1962000			
4049	1962	H4E	4201	8000	1962000			
4050	1962	H4E	4201	8000	1962000			

1962

ARCHIVES DE MONTRÉAL

CODE	COMPTÉ	EMPLACEMENT					SUPERFICIE	CATEGORIE BÂTIMENT	SOLAIRE	VALEUR EN DOLLARS			MUNICIPAL	REMARQUES	
		DIV. CAD.	CADASTRE	SUBDIVISION	FRONT	PROFONDEUR				TERR. P. C.	TERRAIN	BÂTISSE			TOTAL
1001	40078110	1960-62 Denonville													
2002		10	3930	409	25.00	80.00	2,000.00								
2004		10	3930	P408	1.05	80.00	84.00								
2999							2,084.00								
3001								2B	2B1	4,100.	28,100	32,200.	T R	Morc prov de 40078000 40078100	
4201		M. Paul Emile Beaulieu					1P	1							
4601		1962 Denonville H4E 1M5													
1001	40078120	1968-70 Denonville													
2002		10	3930	P408	23.95	80.00	1,916.00								
3001								2B	2B1	3,800.	65,100.	68,900.	T R	Morc prov de 40078100	
4201		M. Hollande Chizoniti					1P	1							
4601		1968 Denonville H4E 1M5													

CERT.	EXP.	12
30-11-87	19-12-86	12

CERT.	EXP.	12
30-11-87	19-12-86	12

P171A

CODE	COMPTÉ	EMPLACEMENT - NOM, PROFESSION, RÉSIDENCE					CATEGORIE BÂTIMENT	SCOLAIRE		VALEUR EN DOLLARS			MUNICIPAL	REMARQUES	
		DIV CAD	CADASTRE	SUBDIVISION	FRONT	PROFONDEUR		SUPERFICIE	TERR P. C.	TERRAIN	BÂTISSE	TOTAL			
4201 4601	40078300	MME FERNAND NANTEL (NOELLE ALLARD) 1987 DENONVILLE H4E 1M5													CERT. EFF. 2/1 5/4/86 12/6/86 3/9/
1001	40078400	1986-90 DENONVILLE					1021								
2002		10 3930 405	2500	8000	2,00000										
3001							2C	1	2B1	4000	46300	50300	T R 1		
4212 4612		M JEAN NOEL, EMPLOYE CIVIL 1990 DE NONVILLE MTL H1E 1M5													
1001	40078500	1994-96 DENONVILLE					1021								
2002		10 3930 404	2500	8000	2,00000										
2004		10 3930 403	2500	8000	2,00000										
2005		10 3930 402	2500	8000	2,00000										
2999					6,00000										
3001							2B	1	2B1	12000	56600	70600	T R 1		
4204 4604		M ALPHONSE FOISY 1/2, SOUDEUR 1994 DENONVILLE H4E 1M5													
4207 4607		MME ALPHONSE FOISY (LUCIENNE BLAIS 1/2) 1994 DENONVILLE H4E 1M5													
1001	40076700	2012-16 DENONVILLE					1021								
2002		10 3930 401	2500	8000	2,00000										
3001							2C	1	2B1	4000	25200	29200	T R 1		
4203 4603		M SERGE BIBEAULT, OPERATEUR 2012 DENONVILLE H4E 1M5													
1001	40076800	2020-18 DENONVILLE					1021								
2002		10 3930 400	2500	8000	2,00000										
3001							2B	1	2B1	4000	26900	30900	T R 1		
4204 4604		MME SAMUEL SEGUIN (THERESE ST JEAN) 2020 DENONVILLE H4E 1M5													
1001	40078900	2024-28 DENONVILLE					1021								
2002		10 3930 399	2500	8000	2,00000										
3001							2C	1	2B1	4000	36500	40500	T R 1		
		MICROFICHE 45 E-82													

CODE	COMPTÉ	EMPLACEMENT - NOM, PROFESSION, RÉSIDENCE						CATEGORIE BÂTIMENT	SCOLAIRE		VALEUR EN DOLLARS			MUNICIPAL	REMARQUES
		DIV CAD	CADASTRE	SUBDIVISION	FRONT	PROFONDEUR	SUPERFICIE		TERR.	P. C.	TERRAIN	BÂTISSE	TOTAL		
4201 4601	40078900	M MAURICE MURRAY 2026 DENONVILLE H4E 1M5													
1001	40079000	2032-30 DENONVILLE						4021							
2002		10 3930 398		2500	6000	2,00000									
3001								2C	1	2B1	4000	34600	38600	T R I	
4201 4601		MME JULES BOIVIN (JOSEE P LACOSTE), INFIRMIERE 13 ROUSSEAU B P 396 ST MATHIAS JOL 260									4000	64600	68600		10-1-86 1-5-86 JOL R
7001 7001 7002		HADLEY 2038-44 DENONVILLE VOIR 5750 HADLEY RUELLE													
1001	40079100	2128-20 DENONVILLE						4022							
2002	A-171801	10 3930 350		2500	6000	2,00000									
2004	10-7-86	10 3930 349		2500	6000	2,00000									
2999						4,00000									
3001								20	1	2B1	6000	62900	70900	T R I	
4204 4604		MME ERNEST BROUSSEAU (CLARA PINARD) 2130 DENONVILLE H4E 1M8													
1001	40080000	2180-84 DENONVILLE						4023							
2002		10 3930 340		2500	6000	2,00000									
3001								2C	1	2B1	4000	48500	52500	T R I	
4201 4601		MME CAROLE DESCHAMPS 5624 EADIE H4E 357 2134 Denonville H4E 1M8 F122 4966 22-11-85													
1001	40080100	2186-88 DENONVILLE						4024							
2002		10 3930 339		2500	6000	2,00000									
3001								2B	1	2B1	4000	31800	35800	T R I	
4212 4612		M GIOVANNI BERARDI 2188 DENONVILLE H4E 1M8													
1001	40080200	2192-94 DENONVILLE						4025							
2002		10 3930 338		2500	6000	2,00000									
3001								25	1	2B1	4000	22600	26600	T R I	
		MICROFICHE 45 F-12													

40079100

40078000

40078900

4201 M. RENE DECELLES
4601 2130 DENONVILLE H4E 178
IFZ1

4201 M. Michel Samouneff
4601 2226 des Sapins
Ste-Julienne JOK 278
IFZ 2

4201 M. Stephane Millette
4601 5715 Hadley H4E 303
3FE1

4202 M. MAURICE DECELLES
4602 8177 JULIETTE V. LASALLE HBN 1WS
3FE1

4202 Mlle Line Barchen
4602 5715 Hadley H4E 303

4203 ALLE GISELE DECELLES
4603 2130 DENONVILLE H4E 178
IFZ1

CERT.	EFF.	10
18-12	18-10	20
80	80	10

CERT.	EFF.	20
9-2-87	12-12-86	28

85-8	107-8	400
------	-------	-----

400	3130	303	178
-----	------	-----	-----

BREN-BYBIE H4E 208
H4E 208 DECHENAR

I

SC

400 4000 303 178

I

3130 DENONVILLE H4E 178
400 3130 DENONVILLE H4E 178

I

SC

400 3130 303 178

10 400 303
10 400 303

400 303
400 303
400 303

I

400 303
400 303 DENONVILLE ADIN 238 H4E 178
400 303

I

10 400 303 H4E 178
400 303 DENONVILLE ADIN 238 H4E 178

SC

400 303 303 178

10 400 303
10 400 303

400 303
400 303

I

400 303 DENONVILLE H4E 178
400 303 DENONVILLE H4E 178

I

400 303 DENONVILLE H4E 178

CODE	COMPTE	EMPLACEMENT - NOM, PROFESSION, RÉSIDENCE					CATEGORIE BÂTIMENT	SCOLAIRE		VALEUR EN DOLLARS			MUNICIPAL	REMARQUES
		DIV. CAD.	CADASTRE	SUBDIVISION	FRONT	PROFONDEUR		SUPERFICIE	TERR.	TERR.	TERRAIN	BÂTISSE		
4204 4604	40060200	MME ANITA LEVASSEUR 2194 DENONVILLE H4E 1M8												
1001	40080300	2200-2198 DENONVILLE					4021							
2002		10 3930 337		2500	8000	2,00000								
3001							28	1	281	4000	30300	34300	T R 1	
4204 4604		M ROSARIO BISAILLON, CHENJNOT 2198 DENONVILLE H4E 1M8												
1001	40080400	2206-04 DENONVILLE					4023							
2002		10 3930 336		2500	8000	2,60000								
3001							28	1	281	4000	28000	32000	T R 1	
4201 4601		M EDMOND RYAN, SOUSCRIPTEUR 2204 DENONVILLE H4E 1M8 6055 Hurlow H4E 243 F1222 (16-4-86) P 5201												
1001	40080500	2208-14 DENONVILLE					4023							
2002	A 179226 21-10-84	10 3930 335		2500	8000	2,00000								
3001							28	2	281	4000	33700	37700	T R 1	
4201 4601		M ARAB-SAID JALO 3950 HUTCHISON H2X 265												
4202		M MOHAMED-ASANE BARIYO												
4203 4603		M MAHMOUD-ADAM SADO 1633 EGAN AV. H4E 2J7												
6400		Correspondance anglaise K.F. 10/3/86												
1001	40060600	2216-18 DENONVILLE					4023							
2002		10 3930 334		2500	8000	2,00000								
3001							28	1	281	4000	23200	27200	T R 1	
4201 4601		MME YVETTE LAPALME-JUBINVILLE 2216 DENONVILLE H4E 1M8												
1001	40060700	2226-28 DENONVILLE					4023							
2002	A 174648 19-8-86	10 3930 333		2500	8000	2,00000								
3001							28	1	281	4000	61800	65800	T R 1	

20080500

4201 Mme. Ida Seduc

4601 6960 Hamilton H4E 3C9

CERT.	EFF.	NS
18-12	28-10	10

1	18-12	28-10	10					
2								
3								
4								
5								
6								
7								
8								
9								
10								
11								
12								
13								
14								
15								
16								
17								
18								
19								
20								
21								
22								
23								
24								
25								
26								
27								
28								
29								
30								
31								
32								
33								
34								
35								
36								
37								
38								
39								
40								
41								
42								
43								
44								
45								
46								
47								
48								
49								
50								
51								
52								
53								
54								
55								
56								
57								
58								
59								
60								
61								
62								
63								
64								
65								
66								
67								
68								
69								
70								
71								
72								
73								
74								
75								
76								
77								
78								
79								
80								
81								
82								
83								
84								
85								
86								
87								
88								
89								
90								
91								
92								
93								
94								
95								
96								
97								
98								
99								
100								

CODE	COMPTS	EMPLACEMENT - NOM, PROFESSION, RÉSIDENCE						CATEGORIE BÂTIMENT	SCOLAIRE		VALEUR EN DOLLARS			MUNICIPAL	REMARQUES
		DIV. CAD.	CADASTRE	SUBDIVISION	FRONT	PROFONDEUR	SUPERFICIE		TERR.	BÂTISSE	TERRAIN	BÂTISSE	TOTAL		
4202 4602 4203 4603	40060700	M NORMAND LAPIERRE 2226 DENONVILLE MTL H4E 1M8													
		MME NORMAND LAPIERRE (RACHEL LECLAIRE) 2226 DENONVILLE MTL H4E 1M8													VERSOS
1001 2002 3001	40080800 A-172257 14-7-86	2234-36 DENONVILLE													
		10 3930 332 2500 8000 2,000000													
4212 4612		MME AIME LEVAC (JULIETTE CADIEUX) 2275 CARDINAL H4E 1M7													VERSOS
1001 2002 2009 2999	40080900 A-176432 16-09-86	2244 DENONVILLE													
		10 3930 330 2500 8000 2,000000													
		10 3930 331 2500 8000 2,000000													
3001	A-176824 22-9-86														
4201 4601		IMMEUBLES LOISELLE INC 15 6E AVENUE VERDUN H4G 2T8													VERSOS
1001 2002 3001	40081040	2248-50 DENONVILLE													
		10 3930 P329 2000 8000 1,600000													
4204 4604 4207 4607		M ROGER PHILIE, OPERATEUR 2248 DENONVILLE H4E 1M8													
		MME ROGER PHILIE (MOELLA VAILLANT) 2248 DENONVILLE H4E 1M8													
1001 2002 2009 2999	40081070	2254-58 DENONVILLE													
		10 3930 328 2500 8000 2,000000													
		10 3930 P329 500 8000 400000													
3001															
4201 4601		M ROCCO RUSSO, SOUDEUR 2254 DENONVILLE H4E 1M8													
1001	40081100	2262-60 DENONVILLE													

400 80800

400 80 700

4001 MME MARIELE MARSA
4601 2234 DENONVILLE H4E 178

1511
1201 M. GERALD LAPERLE
4601 6971 AV. DE MONTMAGNY H4E 2W1

4002 MME PATRIKIA PEDIN-MARSA
4602 2236 DENONVILLE H4E 178

CERT.	EFF.	407
21/08/86	19/08/86	AT

4003
4004
4005
4006
4007
4008
4009
4010
4011
4012
4013
4014
4015
4016
4017
4018
4019
4020
4021
4022
4023
4024
4025
4026
4027
4028
4029
4030
4031
4032
4033
4034
4035
4036
4037
4038
4039
4040
4041
4042
4043
4044
4045
4046
4047
4048
4049
4050
4051
4052
4053
4054
4055
4056
4057
4058
4059
4060
4061
4062
4063
4064
4065
4066
4067
4068
4069
4070
4071
4072
4073
4074
4075
4076
4077
4078
4079
4080
4081
4082
4083
4084
4085
4086
4087
4088
4089
4090
4091
4092
4093
4094
4095
4096
4097
4098
4099
4100

400 80400

4001 Ville de Montréal
Service de la section immobilière
4601 507, Place d'Armes, Bureau 300
Montréal H2Y 2W8

ANNULÉ

CERT.	EFF.	410
17/11/86	17/11/86	AT

4002 SOCIÉTÉ DE DÉVELOPPEMENT DE MONTRÉAL
4601 465 NOTRE DAME E #310 H2Y 1C9

4003
4004
4005
4006
4007
4008
4009
4010
4011
4012
4013
4014
4015
4016
4017
4018
4019
4020
4021
4022
4023
4024
4025
4026
4027
4028
4029
4030
4031
4032
4033
4034
4035
4036
4037
4038
4039
4040
4041
4042
4043
4044
4045
4046
4047
4048
4049
4050
4051
4052
4053
4054
4055
4056
4057
4058
4059
4060
4061
4062
4063
4064
4065
4066
4067
4068
4069
4070
4071
4072
4073
4074
4075
4076
4077
4078
4079
4080
4081
4082
4083
4084
4085
4086
4087
4088
4089
4090
4091
4092
4093
4094
4095
4096
4097
4098
4099
4100

4001
4002
4003
4004
4005
4006
4007
4008
4009
4010
4011
4012
4013
4014
4015
4016
4017
4018
4019
4020
4021
4022
4023
4024
4025
4026
4027
4028
4029
4030
4031
4032
4033
4034
4035
4036
4037
4038
4039
4040
4041
4042
4043
4044
4045
4046
4047
4048
4049
4050
4051
4052
4053
4054
4055
4056
4057
4058
4059
4060
4061
4062
4063
4064
4065
4066
4067
4068
4069
4070
4071
4072
4073
4074
4075
4076
4077
4078
4079
4080
4081
4082
4083
4084
4085
4086
4087
4088
4089
4090
4091
4092
4093
4094
4095
4096
4097
4098
4099
4100

4001
4002
4003
4004
4005
4006
4007
4008
4009
4010
4011
4012
4013
4014
4015
4016
4017
4018
4019
4020
4021
4022
4023
4024
4025
4026
4027
4028
4029
4030
4031
4032
4033
4034
4035
4036
4037
4038
4039
4040
4041
4042
4043
4044
4045
4046
4047
4048
4049
4050
4051
4052
4053
4054
4055
4056
4057
4058
4059
4060
4061
4062
4063
4064
4065
4066
4067
4068
4069
4070
4071
4072
4073
4074
4075
4076
4077
4078
4079
4080
4081
4082
4083
4084
4085
4086
4087
4088
4089
4090
4091
4092
4093
4094
4095
4096
4097
4098
4099
4100

4001
4002
4003
4004
4005
4006
4007
4008
4009
4010
4011
4012
4013
4014
4015
4016
4017
4018
4019
4020
4021
4022
4023
4024
4025
4026
4027
4028
4029
4030
4031
4032
4033
4034
4035
4036
4037
4038
4039
4040
4041
4042
4043
4044
4045
4046
4047
4048
4049
4050
4051
4052
4053
4054
4055
4056
4057
4058
4059
4060
4061
4062
4063
4064
4065
4066
4067
4068
4069
4070
4071
4072
4073
4074
4075
4076
4077
4078
4079
4080
4081
4082
4083
4084
4085
4086
4087
4088
4089
4090
4091
4092
4093
4094
4095
4096
4097
4098
4099
4100

4001
4002
4003
4004
4005
4006
4007
4008
4009
4010
4011
4012
4013
4014
4015
4016
4017
4018
4019
4020
4021
4022
4023
4024
4025
4026
4027
4028
4029
4030
4031
4032
4033
4034
4035
4036
4037
4038
4039
4040
4041
4042
4043
4044
4045
4046
4047
4048
4049
4050
4051
4052
4053
4054
4055
4056
4057
4058
4059
4060
4061
4062
4063
4064
4065
4066
4067
4068
4069
4070
4071
4072
4073
4074
4075
4076
4077
4078
4079
4080
4081
4082
4083
4084
4085
4086
4087
4088
4089
4090
4091
4092
4093
4094
4095
4096
4097
4098
4099
4100

CODE	COMPTE	EMPLACEMENT - NOM, PROFESSION, RÉSIDENCE						CATEGORIE BÂTIMENT	SCOLAIRE		VALEUR EN DOLLARS			MUNICIPAL *	REMARQUES
		DIV. CAD.	CADASTRE	SUBDIVISION	FRONT	PROFONDEUR	SUPERFICIE		TERR. P. C.	TERRAIN	BÂTISSE	TOTAL			
4201 4601	40081860	M	JEAN TURGEON												
			2560 DENONVILLE		H4E 1M1										
1001	40081880		2570-72 DENONVILLE					6020							
2002			10 4747			2830	9800					1,35900			
3001								28	1	281	2700	65600	68300	T R 1	
4204 4604		M	HENRI LEGER, ENTREPRENEUR												
			6620 D ARAGON		H4E 3B3										
7001 7002 7003			HAMILTON												
			DEBUT DE CARDINAL		BRIAND										
1001 1002	40081900		2299 CARDINAL					6020							
			5796 BRIAND												
2002 2002			10 3930	P352		2560	8460					3,10400			
						5200	8000								
3001								28	1	281	6200	68800	75000	T R 1	
4204 4604		M	ARTHUR BEAUDIN, CHARCUTIER												
			2299 CARDINAL		H4E 1M7										
7001 7002			2056 CARDINAL		VOIR 5600 HADLEY										
			HADLEY												
1001	40082050		2293-91 CARDINAL					6020							
2001			10 3930	353		2500	8000					2,00000			
2002			10 3930	354		2500	8000					2,00000			
2999												4,00000			
3001								28	1	281	8000	76400	84400	T R 1	
4211 4611		M	COSTANTINO BRUNO, BOULANGER												
			6290 JOGUES		H4E 2B9										
4212 4612		M	LUIGI BRUNO, BOULANGER												
			6292 JOGUES		H4E 2B9										
1001	40082150		2265-85A CARDINAL												
2002			10 3930	355		2500	8000					2,00000			
3001								28	1	281	4000	60000	64000	T R 1	
											4000	24500	28500		

VERS

CERT.	EFF.	
17.10	01.09	12
80	80	

4009 2020

4001 Mr Jean-Claude Noel

4001 6415 Brand HYE 3L7

1P31

4002 Mrs Jeanette Rousseau

2P31

4003 Mrs Dylis Noel

4003 1619 Lepus HYE 1P3

101 400100 331-001 0001000

1P31

4004 Mr Guy Richard

CERT.	EFF.	370
10101	10101	
10101	10101	

4005
4006
4007
4008

4009

4010

4011

4012

4013

4014

4015

4016

4017

4018

4019

4020

4021

4022

4023

4024

4025

4026

4027

4028

4029

4030

4031

4032

4033

4034

4035

4036

4037

4038

4039

4040

CODE	COMPTE	EMPLACEMENT - NOM, PROFESSION, RÉSIDENCE						CATEGORIE BÂTIMENT	SCOLAIRE		VALEUR EN DOLLARS			MUNICIPAL	REMARQUES
		DIV. CAD.	CADASTRE	SUBDIVISION	FRONT	PROFONDEUR	SUPERFICIE		TERR P.C.	TERRAIN	BÂTISSE	TOTAL			
4201 4601	40082150	M	VINCENZO LA POSTA 2285 CARDINAL	H4E	IN7		1F								
1001	40082240		2275-77 CARDINAL				4023								
2002 3001	A-172358 14-786		10 3930 356		2500	8000	2,00000								
4212 4612		M	MME AIME LEVAC (JULIETTE CADIEUX) 2275 CARDINAL	H4E	IN7		2F	20	1 281	4000	29500	33500	T R I		
1001	40082270		2273-69 CARDINAL				4023								
2002 3001			10 3930 357		2500	8000	2,00000								
4204 4604		M	ANDRE LAVALLEE, PLOMBIER 807 LUSSIER V LASALLE	M8R	3X9		1F	20	1 281	4000	35200	39200	T R I		
1001	40082300		2265-63 CARDINAL				4021								
2002 3001			10 3930 358		2500	8000	2,00000								
4201 4601		M	CLAUDE LACASSE, ELECTRICIEN 2265 CARDINAL	H4E	IN7		1F								
1001	40082400		2257-55 CARDINAL				4023								
2002 3001			10 3930 359		2500	8000	2,00000								
4201 4601 4202		M	ANDRE LESSARD 1743 AV DE L'EGLISE MME LORRAINE DUCLOS	H4E	IN7		3F								
1001	40082500		2245-41 CARDINAL				4021								
2002 2004 2999			10 3930 360		2500	8000	2,00000								
3001			10 3930 361		2500	8000	2,00000								
							4,00000								
2002 3001								20	1 281	8000	29400	37400	T R I		

400 82240

ALC. TECH. 2F3 2

4001 fine SIMON FRASER

4002 665 Av. GALT VERBUN H46 2P7

DEPT	NOY	PC
254	147	400

4003 15 2074 207 3000 8000 5*20000

4004 15 2074 207 3000 8000 5*20000

4005 15 2074 207 3000 8000 5*20000

4006 15 2074 207 3000 8000 5*20000

4007 15 2074 207 3000 8000 5*20000

4008 15 2074 207 3000 8000 5*20000

4009 15 2074 207 3000 8000 5*20000

4010 15 2074 207 3000 8000 5*20000

4011 15 2074 207 3000 8000 5*20000

4012 15 2074 207 3000 8000 5*20000

4013 15 2074 207 3000 8000 5*20000

4014 15 2074 207 3000 8000 5*20000

4015 15 2074 207 3000 8000 5*20000

4016 15 2074 207 3000 8000 5*20000

4017 15 2074 207 3000 8000 5*20000

4018 15 2074 207 3000 8000 5*20000

4019 15 2074 207 3000 8000 5*20000

4020 15 2074 207 3000 8000 5*20000

4021 15 2074 207 3000 8000 5*20000

4022 15 2074 207 3000 8000 5*20000

4023 15 2074 207 3000 8000 5*20000

4024 15 2074 207 3000 8000 5*20000

4025 15 2074 207 3000 8000 5*20000

4026 15 2074 207 3000 8000 5*20000

1800

ALICE DE MONTREAL

CODE	COMPTE	EMPLACEMENT - NOM, PROFESSION, RESIDENCE					CATEGORIE D'IMMEUBLE	SCOLAIRE		VALEUR EN DOLLARS			MUNICIPAL *	REMARQUES
		DIV. CAD.	CADASTRE	SUBDIVISION	FRONT	PROFONDEUR		SUPERFICIE	TERR. P. C.	TERRAIN	BATISSE	TOTAL		
4201 4601 4202 4602 4203 4603 4204 4604	40082500	MME RITA ROUSSEAU 486 DIANE STE DOROTHEE H7X 2P5 MME HUGUETTE ROUSSEAU 8655 LACORDAIRE ST LEONARD H1R 2A9 M AIME ROUSSEAU 6853 BOUL MONK H9E 3J9 M DOLLARD ROUSSEAU 966 75EME AVENUE LASALLE H8R 2P5					3F 3F 3F 3F							
1001 2002 3001 4201 4601	40082600	2237-35 CARDINAL 10 3930 362 2500 8000 2,00000					1021 3F							
1001 2002 3001 4204 4604	40082700	2231-29 CARDINAL 10 3930 363 2500 8000 2,00000 MME LIBERA L. LAPICERELLA 2231 CARDINAL H9E 1N7					1021 3F							
1001 2002 3001 4201 4601	40082840	2225-23 CARDINAL 10 3930 P364 2300 8000 1,84000 M PIERINO CASTELLI, JOURNALIER 2223 CARDINAL H9E 1N7					1021 3F							
1001 2502 2504 2999 3001 4201 4601 4202 4602	40082860	2219-15 CARDINAL 10 3930 P364 200 8000 16000 10 3930 365 2500 8000 2,00000 2,16000 M PIETRO CASTELLI, JOURNALIER 2219 CARDINAL H9E 1N7 MME PIETRO CASTELLI (PAULINE CAMPANELLI) 2219 CARDINAL ZP 20X H9E 1N7					1021 3F 3F							
1001	40083000	2211-09 CARDINAL MICROFICHE 45 H-12					1021							

VERSO

4201 m. Bessit Martel

4201 2245 Cardinal HSE 1N4

4202 Ville Joyeuse Savaria

DEPT.	EFF.
11	1

DEPT.	EFF.
11	1

DEPT.	EFF.
11	1

DEPT.	EFF.
11	1

DEPT.	EFF.
11	1

DEPT.	EFF.
11	1

DEPT.	EFF.
11	1

DEPT.	EFF.
11	1

DEPT.	EFF.
11	1

DEPT.	EFF.
11	1

DEPT.	EFF.
11	1

DEPT.	EFF.
11	1

DEPT.	EFF.
11	1

DEPT.	EFF.
11	1

DEPT.	EFF.
11	1

DEPT.	EFF.
11	1

DEPT.	EFF.
11	1

DEPT.	EFF.
11	1

DEPT.	EFF.
11	1

DEPT.	EFF.
11	1

DEPT.	EFF.
11	1

DEPT.	EFF.
11	1

DEPT.	EFF.
11	1

DEPT.	EFF.
11	1

DEPT.	EFF.
11	1

DEPT.	EFF.
11	1

DEPT.	EFF.
11	1

DEPT.	EFF.
11	1

DEPT.	EFF.
11	1

DEPT.	EFF.
11	1

DEPT.	EFF.
11	1

DEPT.	EFF.
11	1

DEPT.	EFF.
11	1

DEPT.	EFF.
11	1

DEPT.	EFF.
11	1

DEPT.	EFF.
11	1

DEPT.	EFF.
11	1

DEPT.	EFF.
11	1

DEPT.	EFF.
11	1

DEPT.	EFF.
11	1

DEPT.	EFF.
11	1

DEPT.	EFF.
11	1

DEPT.	EFF.
11	1

DEPT.	EFF.
11	1

DEPT.	EFF.
11	1

DEPT.	EFF.
11	1

CODE	COMPTÉ	EMPLACEMENT - NOM, PROFESSION, RÉSIDENCE						CATEGORIE BÂTIMENT	SCOLAIRE			VALEUR EN DOLLARS			MUNICIPAL	REMARQUES	
		DIV. CAD.	LYDIASTRE	SUBDIVISION	FRONT	PROFONDEUR	SUPERFICIE			TERR. P. C.	TERRAIN	BÂTISSE	TOTAL				
2002	40083000	10	3930	366	2500	8000	2,00000										
3001								2B	1	2B1	4000	18600	22600	T	R	I	
4211		MME ADRIEN CHARLEBOIS (ANGELINA GARNEAU)															
4611		2209 CARDINAL H4E 1N7															
1001	40083100	2205-03 CARDINAL															
2002		10	3930	367	2500	8000	2,00000										
3001								2B	1	2B1	4000	33300	37300	T	R	I	
4211		MME ADRIEN CHARLEBOIS (ANGELINA GARNEAU)															
4611		2209 CARDINAL H4E 1N7															
1001	40083250	2197-97 CARDINAL															
2002		10	3930	368	2500	8000	2,00000										
3001								2B	1	2B1	4000	42000	46000	T	R	I	
4201		MME CLAUDE CHARETTE (JACQUELINE ST PIERRE)															
4601		2197 CARDINAL H4E 1N7															
1001	40083350	2191 CARDINAL															
2002		10	3930	369	2500	8000	2,00000										
3001								2A	1	2B1	4000	13100	17100	T	R	I	
4211		MR MIKE HALENDA															
4611		2191 CARDINAL H4E 1N7															
1001	40083450	2185 CARDINAL															
2002		10	3930	370	2500	8000	2,00000										
3001								2A	1	2B1	4000	44700	48700	T	R	I	
4201		M JACQUES DELISLE, CONTRERAITRE															
4601		2185 CARDINAL H4E 1N7															
1001	40083550	2181 CARDINAL															
2002		10	3930	371	2500	8000	2,00000										
3001								2B	1	2B1	4000	31400	35400	T	R	I	

40083450

4201 M. J. JACQUES DELISLE

4001 2185 CARDINAL MTL H4E 1A7

DEPT	EFF	407
MONTREAL		AT

NO	DEPT	EFF	NO	DEPT	EFF	NO	DEPT	EFF
1	4001	2185	1	4001	2185	1	4001	2185
2	4001	2185	2	4001	2185	2	4001	2185
3	4001	2185	3	4001	2185	3	4001	2185
4	4001	2185	4	4001	2185	4	4001	2185
5	4001	2185	5	4001	2185	5	4001	2185
6	4001	2185	6	4001	2185	6	4001	2185
7	4001	2185	7	4001	2185	7	4001	2185
8	4001	2185	8	4001	2185	8	4001	2185
9	4001	2185	9	4001	2185	9	4001	2185
10	4001	2185	10	4001	2185	10	4001	2185
11	4001	2185	11	4001	2185	11	4001	2185
12	4001	2185	12	4001	2185	12	4001	2185
13	4001	2185	13	4001	2185	13	4001	2185
14	4001	2185	14	4001	2185	14	4001	2185
15	4001	2185	15	4001	2185	15	4001	2185
16	4001	2185	16	4001	2185	16	4001	2185
17	4001	2185	17	4001	2185	17	4001	2185
18	4001	2185	18	4001	2185	18	4001	2185
19	4001	2185	19	4001	2185	19	4001	2185
20	4001	2185	20	4001	2185	20	4001	2185

CODE	COMPTE	EMPLACEMENT - NOM, PROFESSION, RÉSIDENCE					CATEGORIE BÂTIMENT	SCOLAIRE		VALEUR EN DOLLARS			MUNICIPAL	REMARQUES	
		CIV. CAD	CADASTRE	SUBDIVISION	FRONT	PROFONDEUR		SUPERFICIE	TERR. P. C.	TERRAIN	BÂTISSE	TOTAL			
4201 4601	40083556	MR GIOVANNI BERARDI, FINISSEUR DE CIMENT 2168 DE MONVILLE H4E 1M8					1A								
1001	40084200	2121 CARDINAL													
2002		10	3930	372	2500	8000					2,00000				
2004		10	3930	397	2500	8000					2,00000				
2006		10	3930	398	2500	8000					2,00000				
2008		10	3930	373	2500	8000					2,00000				
2010		10	3930	374	2500	8000					2,00000				
2012		10	3930	375	2500	8000					2,00000				
2014		10	3930	376	2500	8000					2,00000				
2016		10	3930	377	2500	8000					2,00000				
2018		10	3930	378	2500	8000					2,00000				
2020		10	3930	379	2500	8000					2,00000				
2022		10	3930	380	2500	8000					2,00000				
2024		10	3930	544	17500	1500					2,62500				
2026		10	3930	343-2	500	8000					40000				
2028		10	3930	342	2500	8000					2,00000				
2030		10	3930	343	2500	8000					2,00000				
2032		10	3930	344	2500	8000					2,00000				
2034		10	3930	345	2500	8000					2,00000				
2036		10	3930	346	2500	8000					2,00000				
2999						35,02500									
3101							1B	261	70900	20100	91000	206	204-3		
4201 4601		LA VILLE DE MONTRÉAL - SERVICE DE LA GESTION IMMOBILIÈRE 507 PLACE D'ARMES H300 MONTRÉAL H2Y 2W9					SC								
6001		PARC ÉMERY-SAUVE													
7001		2103 CARDINAL VOIR 5796 HADLEY													
7002		2107-11 CARDINAL VOIR 5791 HADLEY													
7003		HADLEY													
7004		2055 CARDINAL VOIR 5796 HADLEY													
7005		RUELLE													
1001	40084300	2035-37 CARDINAL													
2002		10	3930	413	2500	8000					2,00000				
3001							2B	1 281	4000	27700	31700	1 R 1			
4204 4604		MME LAURETTE JASHIN (RENE PETIT) 2035 CARDINAL H4E 1M6					SC								
1001	40084400	2033-31 CARDINAL													
2002		10	3930	414	2400	8000					1,94400				
2002					2500										
3001							2B	1 281	3900	63400	67300	1 R 1			
		MICROFICHE 95 0-12													
													PAGE 182		

CODE	COMTE	EMPLACEMENT - NOM, PROFESSION, RÉSIDENCE						CATEGORIE BÂTIMENT	SCOLAIRE		VALEUR EN DOLLARS			MUNICIPAL *	REMARQUES
		CH. CAD	CADASTRE	SUBDIVISION	FRONT	PROFONDEUR	SUPERFICIE		P.	C.	TERRAIN	BÂTISSE	TOTAL		
4204 4604	40084400	M ROMAIN RAJOTTE, PEINTRE 2031 CARDINAL H4E IN6						1F							
1001	40084450	2027-25 CARDINAL						1023							
2002		10 3930	915		2500	8000	2,00000								
3001								2B	1 2B1	4000	56900	60900	T R 1		
4204 4604		M MODESTO IORIO, JOURNALIER 2019 CARDINAL H4E IN6						1F							
1001	40084500	2021-19 CARDINAL						1023							
2002		10 3930	916		2500	8000	2,00000								
3001								2B	1 2B1	4000	60500	64500	T R 1		
4211 4611		M MODESTO-NICHEL IORIO, JOURNALIER 2019 CARDINAL H4E IN6						1F							
1001	40084600	2015-13 CARDINAL						1023							
2002		10 3930	P417		2500	8000	1,98900								
2002						ERR									
3001								2B	1 2B1	4000	41100	45100	T R 1		
4204 4604		M CAMIL DOSTILLIO, FERBLANTIER 2013 CARDINAL H4E IN6						1F							
1001	40084650	2009-07 CARDINAL						1023							
2002		10 3930	P417		033	3000	1100								
2004		10 3930	P418		2467	8000	1,97400								
2999							1,98500								
3001								2B	1 2B1	4000	63000	67000	T R 1		
4211 4611		M FLORENT BERUBE, CONTREMAITRE 2009 CARDINAL H4E IN6						1F							
4212 4612		MME FLORENT BERUBE (RIYA FAUCHER) 2009 CARDINAL H4E IN6						1F							
1001	40084700	1999-97 CARDINAL						1023							
2002		10 3930	P418		033	8000	2600								
2004		10 3930	419		2800	8000	2,00000								
2999							2,02800								
		MICROFICHE 45 P-12													
											PAGE	163			

SERVICE D'ÉVALUATION

CODE	COMPTE	EMPLACEMENT - NOM, PROFESSION, RÉSIDENCE					CATEGORIE BATIMENT	SCOLAIRE		VALEUR EN DOLLARS			MUNICIPAL *	REMARQUES	
		DIV. CAD.	CADASTRE	SUBDIVISION	FRONT	PROFONDEUR		SUPERFICIE	TERR.	P. C.	TERRAIN	BÂTISSE			TOTAL
3001	40084700														
4204		M QUINTILIO CAMPANELLI, JOURNALIER					IF	1	281	4100	63800	67900	T R I		
4604		1997 CARDINAL H4E IN6													
1001	40085000	1981-79 CARDINAL					IF	1	281						
2001		10 3930 420		2500	8000	2,00000									
2002		10 3930 421		2500	8000	2,00000									
2004		10 3930 422		2500	8000	2,00000									
2999						6,00000									
3001							IF	2	281	12000	76000	88000	T R I		
4201		121731 CANADA INC					CF	2							
4601		9002 CENTRALE LASALLE H8R 2J6													
1001	40085200	1967-71 CARDINAL					IF	1	281						
2002		10 3930 423		2500	8000	2,00000									
2004		10 3930 424		2500	8000	2,00000									
2006		10 3930 P425		093	4200	1900									
2999						4,01400									
3001							IF	1	281	8100	65500	73600	T R I		
4201		M YVAN JULIEN, INGENIEUR					IF	1							
4601		1971 CARDINAL H4E IN6													
4202		MME YVAN JULIEN (COLETTE ROY)					IF	1							
4602		1971 CARDINAL H4E IN6													
1001	40085400	1965-61 CARDINAL					IF	1	281						
2002		10 3930 P425		2500	IRR	1,98600									
2002					8000										
3001							IF	1	281	4000	55700	59700	T R I		
4213		MME GISELE MONTPELLIER BEAULIEU					IF	1							
4613		1965 CARDINAL H4E IN6													
4214		MME SUZANNE BEAULIEU					IF	1							
4614		1965 CARDINAL H4E IN6													
4215		MME DENISE BEAULIEU					IF	1							
4615		1965 CARDINAL H4E IN6													
1001	40085600	1955 CARDINAL					IF	1	281						
2002		10 3930 426		2500	8000	2,00000									
3001							IF	1	281	4000	7800	11800	T R I		
MICROFICHE 45 B-13											PAGE 189				

CODE	COMPTE	EMPLACEMENT - NOM PROFESSION, RÉSIDENCE					CATEGORIE BÂTIMENT	SCOLAIRE		VALEUR EN DOLLARS			MUNICIPAL *	REMARQUES
		DIV. CAD.	CADASTRE	SUBDIVISION	FRONT	PROFONDEUR		SUPERFICIE	TERR. P.	C.	TERRAIN	BÂTISSE		
4213 4613	40085500	M EDMOND PIRELLI, GRAISSEUR 1955 CARDINAL H4E 1N6												
7001 7002 7003		RUELLE EADIE RUELLE												
1001	40085600	1891 CARDINAL					4021							
2002		10 3930 454		2500	8000	2,00000								
3001							2A	1 251	4000	22200	26200	T R 1		
4211 4611		M DOMENICO COSTANTIELLO, JOURNALIER 1891 CARDINAL H4E 1N3												
4212 4612		MME DOMENICO COSTANTIELLO (DINA CELANI) 1891 CARDINAL H4E 1N3												
1001	40085700	1885-81 CARDINAL					4021							
2002		10 3930 455		2500	8000	2,00000								
3001							2C	1 251	4000	8600	12600	T R 1		
4201 4601		M JEAN GUY LEDUC 1881 CARDINAL H4E 1N3							4000	23000	27000			
1001	40085800	1879-75 CARDINAL					4021							
2002		10 3930 456		2500	8000	2,00000								
3001							2C	1 251	4000	54800	58800	T R 1		
4201 4601		MR GINO SCUNTARO 1875 CARDINAL H4E 1N3												
1001	40085900	1873-69 CARDINAL					4021							
2002		10 3930 457		2500	8000	2,00000								
3001							2C	1 251	4000	30500	34500	T R 1		
4201 4601		M JOE KISSI 1873 CARDINAL H4E 1N3												
4202 4602		MME LISETTE PAQUET 1873 CARDINAL H4E 1N3												
1001	40086000	1867-63 CARDINAL					4021							

REVENU	IMP. PROP.	401
0-10	10-20	R

CODE	COMPTE	EMPLACEMENT - NOM, PROFESSION, RÉSIDENCE						CATEGORIE BÂTIMENT	SCOLAIRE		VALEUR EN DOLLARS			MUNICIPAL *	REMARQUES	
		DIV CAD	CADASTRE	SUBDIVISION	FRONT	PROFONDEUR	SUPERFICIE		TERR P.C.	TERRAIN	BÂTISSE	TOTAL				
2502	40086000	10	3930	458	2500	8000	2,00000									
3001								20	1	281	4000	52300	56300	T R 1		
4201		M CLAUDE MARTEL														
4601		1867 CARDINAL H4E IN3														
4202		MILLE MONIQUE PITON														
1001	40086100	1839-41 CARDINAL														
2002		10	3930	459	2500	8000	2,00000									
2004		10	3930	P460	1900	8000	1,52000									
2999							3,52000									
3001								28	1	201	7100	55700	62800	T R 1		
4211		MRS MICHELE ZOLLO (BARBARA H BARD)														
4611		1839 CARDINAL H4E IN3														
4212		MICHAEL ZOLLO														
4612		1839 CARDINAL H4E IN3														
4213		MADDALENA ZOLLO														
4613		1839 CARDINAL H4E IN3														
1001	40086300	1835-37 CARDINAL														
2002		10	3930	P462	1250	8000	1,00000									
2004		10	3930	P460	600	8000	48000									
2006		10	3930	461	2500	8000	2,00000									
2999							3,48000									
3001								28	1	281	7000	64400	71400	T R 1		
4201		MR ROMAN CHRZAN														
4601		1835 CARDINAL H4E IN3														
1001	40086500	1819-21 CARDINAL														
2002		10	3993	P11	600	1800	6000									
2004		10	3930	463-1	1500	8000	1,20000									
2006		10	3995	P4	600	800	4800									
2008		10	3994	7	1000	6200	62000									
2010		10	3930	P462	1250	8000	1,00000									
2012		10	3995	5	1000	800	8000									
2014		10	3994	P6	600	6200	37200									
2016		10	3993	12	1000	1800	10000									
2999							3,48000									
3001								28	1	281	7000	60700	67700	T R 1		
4204		M SALVATORE BLASI, DRIVER														
4604		1819 CARDINAL H4E IN3														
		MICROFICHE 45 D-13														

CODE	COMPTÉ	EMPLACEMENT - NOM, PROFESSION, RÉSIDENCE					CATEGORIE BÂTIMENT	SCOLAIRE		VALEUR EN DOLLARS			MUNICIPAL	REMARQUES	
		DIV. CAD.	CADASTRE	SUBDIVISION	FRONT	PROFONDEUR		SUPERFICIE	TERR.	BÂTISSE	TOTAL				
1001	40086700	1815-17 CARDINAL					4021								
2002		10 3995	P4		1900	800					15200				
2004		10 3993	10		2500	1000					25000				
2006		10 3995	3		2500	800					20000				
2008		10 3994	P6		1900	6200					1,17800				
2010		10 3994	5		2500	6200					1,55000				
2012		10 3993	P11		1900	1000					19000				
2999											3,52000				
3001							28	1	281	7100	52000	59100	T R I		
4204		M GUSTAVE LEGRIS, VENDEUR 1815 CARDINAL H4E 1N3					IF								
4604															
7001		RUELLE													
7002		LAURENDEAU													
7003		TRAVERSEZ													
7004		LAURENDEAU													
7005		RUELLE													
1001	40086800	1816-18 CARDINAL					4021								
2002		10 3995	9		2500	1800					45000				
2004		10 3995	P10		1250	1000					22500				
2006		10 3996	6		2500	6200					1,55000				
2008		10 3996	P7		1250	6200					77500				
2999											3,00000				
3001							28	1	281	6000	63600	69600	T R I		
4201		M CHARLES POULIN 1842 GENDONVILLE H4E 1N3 1816 Cardinal H4E 1N4					IF								
4601															
4202		MME LISE BAILLARGEON					IF								
1001	40087000	1820-22 CARDINAL					4021								
2002		10 3995	P10		1250	1800					22500				
2004		10 3995	11		1000	1800					18000				
2006		10 3996	P7		1250	6200					77500				
2008		10 3996	8		1000	6200					62000				
2010		10 3930	542		1500	8000					1,20000				
2999											3,00000				
3001							28	1	281	6000	54200	60200	T R I		
4204		M LIONEL DUHAINE, JOURNALIER 1820 CARDINAL H4E 1N4					IF								
4604															
1001	40087100	1830-32 CARDINAL					4021								
2002		10 3930	541		2500	8000					2,00000				
2004		10 3930	P540		1250	8000					1,00000				

CODE	COMPTÉ	EMPLACEMENT - NOM, PROFESSION, RÉSIDENCE						CATEGORIE BÂTIMENT	SCOLAIRE		VALEUR EN DOLLARS			MUNICIPAL *	REMARQUES	
		DIV. CAD.	CADASTRE	SUBDIVISION	FRONT	PROFONDEUR	SUPERFICIE		F. C.	TERR.	TERRAIN	BÂTISSE	TOTAL			
2999	40087100						3,00000									
3001								2B	1	2B1	6000	64300	70300	T R I		
4201		M REJEAN BOUCHARD														
4601		1830 CARDINAL M4E IN4														
4202		MME MONIQUE FILION-BOUCHARD														
1001	40087300	1834-36 CARDINAL														
2002		10 3930	539		2500	8000	2,00000									
2004		10 3930	PS40		1250	8000	1,00000									
2999							3,00000									
3001								2B	1	2B1	6000	64300	70300	T R I		
4204		M PAUL BREARD, RESTAURATEUR														
4604		1834 CARDINAL M4E IN4														
1001	40087450	1872 CARDINAL														
2002		10 3930	537		2500	8000	2,00000									
2004		10 3930	538		2500	8000	2,00000									
2006		10 3930	536		2500	8000	2,00000									
2008		10 3930	PS35		700	2200	15400									
2999							6,15400									
3001								2B	1	2B1	12300	42000	54300	T R I		
4204		MME JACQUES MARCEL (DENISE LEGRIS)														
4604		1872 CARDINAL M4E IN4														
1001	40087550	1876-78 CARDINAL														
2002		10 3930	PS35		2500	ERR 8000	1,84600									
2002																
3001								2B	1	2B1	3700	33900	37600	T R I		
4201		MME PAULINE SEGUIN														
4601		1878 CARDINAL M4E IN4														
1001	40087800	1880-84 CARDINAL														
2002		10 3930	534		2500	8000	2,00000									
2004		10 3930	533		2500	8000	2,00000									
2999							4,00000									
3001								2C	1	2B1	8000	64900	72900	T R I		

CODE	COMPTE	EMPLACEMENT - NOM, PROFESSION, RÉSIDENCE						CATEGORIE RATÉMENT	SCOLAIRE		VALEUR EN DOLLARS			MUNICIPAL *	REMARQUES
		DIV. CAD.	CADASTRE	SUBDIVISION	FRONT	PROFONDEUR	SUPERFICIE		TERR.	P. C.	TERRAIN	BATISSE	TOTAL		
4201 4401 4202 4602	40087600	M	ROGER BELANGER 1884 CARDINAL H4E 1H4					IF							
7001 7002 7003			RUELLE EADIE RUELLE												
1001 2002 3001	40087900		1954-58 CARDINAL					022							
			10 3930 520		2500	8000	2,00000								
4201 4601		M	ANDRE LEGRIS, COORDONATEUR 1982 JACQUES HERTEL H4E 1R1					IF							
1001 2002 3001	40088000 A-159031 2-2-86		1960-62 CARDINAL					022							
			10 3930 519		2500	8000	2,00000								
4204 4604		M	ARTHUR HERYIEUX, TONNELIER 1960 CARDINAL H4E 1M5					IF							
1001 2002 2004 2999	40088100		1968-70 CARDINAL					022							
			10 3930 517		2500	8000	2,00000								
			10 3930 518		2500	8000	2,00000								
							4,00000								
3001 4204 4604			Mlle FLORENCE PICARD 1968 CARDINAL H4E 1M5					IF							
1001 2002 2004 2999	40088300		1980 CARDINAL					022							
			10 3930 516		2500	8000	2,00000								
			10 3930 515		2500	8000	2,00000								
							4,00000								
3001 4204 4604			M LEO PAUL BORDELEAU, MENUISIER 3980 GERTRUDE VERDUN H4G 1R8					IF	C2						
1001	40088500		1990-92 CARDINAL					022							
			MICROFICHE 45 G-13												

CODE	COMPTE	EMPLACEMENT - NOM, PROFESSION, RÉSIDENCE						CATEGORIE BÂTIMENT	SCOLAIRE		VALEUR EN DOLLARS			MUNICIPAL	REMARQUES	
		DIV. CAD.	CADASTRE	SUBDIVISION	FRONT	PROFONDEUR	SUPERFICIE		AN	PI	TERRAIN	BÂTISSSE	TOTAL			
2002	40088500	10	3930	514	2500	8000	2,00000									
3001								20	1	201	4000	66500	70500	T R I		
4204		M PIETRO MERCURI, JOURNALIER						1F								
4604		1990 CARDINAL H4E IN5														
1001	40088600	2000-02 CARDINAL						1021								
2002		10	3930	PS13	2450	8000	1,96000									
3001								20	1	201	3900	67100	71000	T R I		
4212		M DOMENICO VILLELLA						1F								
4612		2000 CARDINAL H4E IN5														
4213		MME DOMENICO VILLELLA (SANTA MERCURI)						2F								
4613		2000 CARDINAL H4E IN5														
1001	40088640	2006-08 CARDINAL						1021								
2002		10	3930	PS13	850	8000	4000									
2004		10	3930	512	2500	8000	2,00000									
2999							2,04000									
3001								20	1	201	4100	66000	70100	T R I		
4211		M GENNARO VILLELLA, BOULANGER						1F								
4611		2006 CARDINAL H4E IN5														
4212		MME GENNARO VILLELLA (MARIA MERCURI)						1F								
4612		2006 CARDINAL H4E IN5														
1001	40088670	2012-14 CARDINAL						1021								
2002		10	3930	511	2500	8000	2,00000									
3001								20	1	201	4000	66500	70500	T R I		
4204		M TOMMASO COLASURDO, BOULANGER						1F								
4604		2012 CARDINAL H4E IN5														
1001	40088750	2018-20 CARDINAL						1021								
2002		10	3930	510	2500	8000	2,00000									
3001								20	1	201	4000	72000	76000	T R I		
4204		MME GIACOMO CARDONE (JEANNE ANGELINI)						1F								
4604		2018 CARDINAL H4E IN5														
1001	40088900	2026-24 CARDINAL						1021								
		MICROFICHE 45 H-13														

CODE	COMPTE	EMPLACEMENT - NOM, PROFESSION, RÉSIDENCE						CATEGORIE BÂTIMENT	SCOLAIRE		VALEUR EN DOLLARS			MUNICIPAL	REMARQUES	
		DIV. CAD.	CADASTRE	SUBDIVISION	FRONT	PROFONDEUR	SUPERFICIE		TERR.	P. C.	TERRAIN	BATISSE	TOTAL			
2002	40088900	10 3930	509		2500	8000	2,00000									
3001																
4201		M FERNAND LAUZON, GERANT 2024 CARDINAL MHE 1M5						1F								
4601																
1001	40089000	2032-30 CARDINAL														
2002		10 3930	508		2500	8000	2,00000									
3001																
4201		M GEORGES COTE 6043 RUE MURTEAU MHE 2Y3						1F								
4601																
1001	40089100	2034-36 CARDINAL														
2002		10 3930	507				2,00000									
3001																
4201		M PAUL EMILE MORIN, SOUDEUR 2034 CARDINAL MHE 1M5						1F								
4601																
1001	40089200	2120-24 CARDINAL														
2002		10 3930	493		2500	8000	2,00000									
3001																
4201		M GERARD DUMOUCEL 10424 BL PLAZA MTL NORD M1N 4L9						1F								
4601		M JEAN PAUL DUMOUCEL 123 TURENNE CHATEAUGUAY J6K 1B5						1F								
1001	40089300	2126-30 CARDINAL														
2002		10 3930	492		2500	8000	2,00000									
3001																
4201		M FERNAND EMOND, ELECTRICIEN 1190 VALIQUETTE VERDUN M4M 2E5						1								
4601																
1001	40089400	2132-36 CARDINAL														
2002		10 3930	491		2500	8000	2,00000									
3001																
		MICROFICHE 95 1-13														

SERVICE D'ÉVALUATION

CODE	COMPTE	EMPLACEMENT - NOM, PROFESSION, RÉSIDENCE						CATEGORIE BÂTIMENT	SCOLAIRE		VALEUR EN DOLLARS			MUNICIPAL	REMARQUES
		DIV. CAD.	CADASTRE	SUBDIVISION	FRONT	PROFONDEUR	SUPERFICIE		TERR.	P. C.	TERRAIN	BÂTISSE	TOTAL		
4201 9601	40089400	MME MARIA ROSA CABRAL 2132 CARDINAL H4E 1N8						3F							
1001	40089500	2138-42 ⁶ 607 CARDINAL						402B							
2002		10 3930 490		2500	8000	2,00000		2C		4,000	119,000	123,000			
3001								2A	1 2B1	4000		4000	TWR 1		
4201 9601		MME DIANE BRUNET 53 50E AVENUE LACHINE N6T 2T4						3F							
6620		PROPRIÉTÉ SUJETTE À SURTAXE SUR TERRAIN VAGUE GESSÉRI													
1001	40089600	2146-48 CARDINAL						402B							
2002	A 176882 22986	10 3930 489		2500	8000	2,00000		2B	1 2B1	4000	17600	21600	T R 1		
3001								2B	1 2B1	4000		17600	T R 1		
4201 9601		MR STEVE SLOVINSKI, PRINTER 2148 CARDINAL H4E 1N8						3A							
1001	40089700	2152 CARDINAL						402B							
2002		10 3930 488		2500	8000	2,00000		2A	1 2B1	4000	9700	13700	T R 1		
3001								2A	1 2B1	4000		9700	T R 1		
4201 9601		M ARTHUR GIRARD 2152 CARDINAL H4E 1N8						3F							
1001	40089800	2160-82 CARDINAL						402B							
2002		10 3930 487		2500	8000	2,00000		2B	1 2B1	4000	69300	73300	T R 1		
3001								2B	1 2B1	4000		69300	T R 1		
4204 9604		M VITTORIO RUSSO, MÉNAGIER 2160 CARDINAL H4E 1N8						3F							
1001	40089900	2164-88 CARDINAL						402B							
2002		10 3930 486		2500	8000	2,00000		2C	1 2B1	4000	61400	65400	T R 1		
3001								2C	1 2B1	4000		61400	T R 1		

40049500

40089600

PROCESSION DE 7-11 2001

CFN2

4101 Alne Francis Bisset

4101 ENTREPRISES VARICORT INC

4001 400 St. Denis
2140 Cardinal H4E 1N8
P122 #5282 & 2114/86

4001 1000 ST-MARTIN E. TOUR A #705 LAVAL
H7G 4R8

CERT.	LES	370
701-80	W.D.S.T.	

CERT.	LES	407
12/16	2/16/86	BT

5.15

5.15

1.01 40049500

1.01 40089600

4101 2140 Cardinal H4E 1N8

4101 1000 ST-MARTIN E. TOUR A #705 LAVAL

4101 2140 Cardinal H4E 1N8

4101 1000 ST-MARTIN E. TOUR A #705 LAVAL

4101 2140 Cardinal H4E 1N8

4101 1000 ST-MARTIN E. TOUR A #705 LAVAL

4101 2140 Cardinal H4E 1N8

4101 1000 ST-MARTIN E. TOUR A #705 LAVAL

4101 2140 Cardinal H4E 1N8

4101 1000 ST-MARTIN E. TOUR A #705 LAVAL

4101 2140 Cardinal H4E 1N8

4101 1000 ST-MARTIN E. TOUR A #705 LAVAL

4101 2140 Cardinal H4E 1N8

4101 1000 ST-MARTIN E. TOUR A #705 LAVAL

4101 2140 Cardinal H4E 1N8

4101 1000 ST-MARTIN E. TOUR A #705 LAVAL

4101 2140 Cardinal H4E 1N8

4101 1000 ST-MARTIN E. TOUR A #705 LAVAL

4101 2140 Cardinal H4E 1N8

4101 1000 ST-MARTIN E. TOUR A #705 LAVAL

4101 2140 Cardinal H4E 1N8

4101 1000 ST-MARTIN E. TOUR A #705 LAVAL

4101 2140 Cardinal H4E 1N8

4101 1000 ST-MARTIN E. TOUR A #705 LAVAL

4101 2140 Cardinal H4E 1N8

4101 1000 ST-MARTIN E. TOUR A #705 LAVAL

4101 2140 Cardinal H4E 1N8

4101 1000 ST-MARTIN E. TOUR A #705 LAVAL

4101 2140 Cardinal H4E 1N8

4101 1000 ST-MARTIN E. TOUR A #705 LAVAL

4101 2140 Cardinal H4E 1N8

4101 1000 ST-MARTIN E. TOUR A #705 LAVAL

4101 2140 Cardinal H4E 1N8

4101 1000 ST-MARTIN E. TOUR A #705 LAVAL

4101 2140 Cardinal H4E 1N8

4101 1000 ST-MARTIN E. TOUR A #705 LAVAL

4101 2140 Cardinal H4E 1N8

4101 1000 ST-MARTIN E. TOUR A #705 LAVAL

4101 2140 Cardinal H4E 1N8

4101 1000 ST-MARTIN E. TOUR A #705 LAVAL

4101 2140 Cardinal H4E 1N8

4101 1000 ST-MARTIN E. TOUR A #705 LAVAL

4101 2140 Cardinal H4E 1N8

4101 1000 ST-MARTIN E. TOUR A #705 LAVAL

4101 2140 Cardinal H4E 1N8

4101 1000 ST-MARTIN E. TOUR A #705 LAVAL

4101 2140 Cardinal H4E 1N8

4101 1000 ST-MARTIN E. TOUR A #705 LAVAL

4101 2140 Cardinal H4E 1N8

4101 1000 ST-MARTIN E. TOUR A #705 LAVAL

4101 2140 Cardinal H4E 1N8

4101 1000 ST-MARTIN E. TOUR A #705 LAVAL

CODE	COMPTÉ	EMPLACEMENT - NOM PROFESSION, RÉSIDENCE						CATEGORIE BÂTIMENT	SCOLAIRE		VALEUR EN DOLLARS			MUNICIPAL	REMARQUES
		ENV CAD	CADASTRE	SUBDIVISION	FRONT	PROFONDEUR	SUPERFICIE		TERR	P. C.	TERRAIN	BÂTISSE	TOTAL		
4204 4604 4207 4607	40089900	M VITTORIO RUSSO, MENUISIER 2160 CARDINAL H4E 1N8 MME VITTORIO RUSSO (ROLANDE CHARTRAND) 2160 CARDINAL H4E 1N8					1F								
1001 2002 3001	40090000	2172-76 CARDINAL													
		10 3930 485		2500	8000	2,00000									
4204 4604		M ANGELO IANRUZZI, JOURNALIER 6368 HAMILTON H4E 3C4					1F								
1001 2002 3001	40090100	2178-80 CARDINAL													
		10 3930 484		2500	8000	2,00000									
4207 4607 4211 4611		M NICHELE COLOSIMO, OPERATEUR 2178 CARDINAL H4E 1N8 MME DOMENICO D ALONZO (ANTOINETTE RUSSO) 2180 CARDINAL H4E 1N8					1F								
1001 2002 3001	40090200	2184-86 CARDINAL													
		10 3930 483		2500	8000	2,00000									
4201 4601		M LEO PHARAND 2184 CARDINAL H4E 1N8					1F								
1001 2002 3001	40090300	2188-90 CARDINAL													
		10 3930 482		2500	8000	2,00000									
4211 4611		M RENÉ POIRIER, SOUDEUR 2188 CARDINAL H4E 1N8					1F								
1001 2002 3001	40090400	2194-96 CARDINAL													
		10 3930 481		2500	8000	2,00000									
		MICROFICHE 75 K-13													

SERV. DE DÉVALUATION

CODE	COMPTÉ	EMPLACEMENT - NOM, PROFESSION, RÉSIDENCE						CATEGORIE BÂTIMENT	SCOLAIRE		VALEUR EN DOLLARS			MUNICIPAL	REMARQUES
		DM CAD	CADASTRE	SUBDIVISION	FRONT	PROFONDEUR	SUPERFICIE		P. C.	TERRAIN	BÂTISSE	TOTAL			
4205 4605 4206 4606	40090400	M ROBERT GAGNE, OPERATEUR 2196 CARDINAL MME INB						IF							
		M NORMAND GAGNE, GERANT 2194 CARDINAL MME INB						IF							
1001	40090500	2200 CARDINAL													
2002		10 3930 480		2500	8000	2,00000									
3001								28	1 281	4000	18600	22600	T R I		
4204 4604		MME JEAN BOSSELIN (YVETTE LABERT) 2200 CARDINAL MME INB						SF							
1001	40090600	2208-06 CARDINAL													
2002		10 3930 479		2500	8000	2,00000									
3001								28	1 281	4000	17300	18300	T R I		
4201 4601		MME ALINE BOURDAGES 2206 CARDINAL MME INB						IF							
1001	40090700	2212 CARDINAL													
2002		10 3930 478		2500	8000	2,00000									
3001								28	1 281	4000	30700	34700	T R I		
4201 4601		M ANDRE BEAUCHAMP 2212 CARDINAL MME INB						IF							
1001	40090750	2220-22 CARDINAL													
2002		10 3930 477		2500	8000	2,00000									
3001								28	1 281	4000	65100	69100	T R I		
4211 4611		M ANTONIO PANELLA 2222 CARDINAL MME INB						IF							
1001	40090800	2226-28 CARDINAL													
2002		10 3930 476		2500	8000	2,00000									
2004		10 3930 P475		300	8000	27200									
2999				380											
						2,27200									
3001								28	1 281	4600	23800	28400	T R I		
		MICROFICHE 45 L-13													

CODE	COMPTE	EMPLACEMENT - NOM, PROFESSION, RÉSIDENCE					CATEGORIE BÂTIMENT	SCOLAIRE		VALEUR EN DOLLARS			MUNICIPAL	REMARQUES	
		DIV. CAD.	CADASTRE	SUBDIVISION	FRONT	PROFONDEUR		SUPERFICIE	TERR. P.I.C.	TERRAIN	SATISSE	TOTAL			
4213 4613	40090800	MME ARTHUR LAPLANTE (BLANCHE PARE) 2226 CARDINAL MME INB					8F								
1001	40090950	2230-34 CARDINAL					4025								
2002 2002		10 3930	475-1	2200	8000	1,72800									
3001				2120			2C	1 281	3500	72700	76200	T R 1			
4204 4604		M SESTILIO PICCININI, MARCHAND 2230 CARDINAL MME INB 2264 Paroisse MME INB 5122 85694 QUA 2292					8F								
1001	40091000	2238 CARDINAL					4025								
2002 2003 2999		10 3930	474	2500	8000	2,00000									
		10 3930	473	2500	8000	2,00000									
						4,00000									
3001							2A	1 281	8000	12700	20700	T R 1			
4201 4601		M ANATOLE ROBITAILLE 2238 CARDINAL MME INB					8F								
1001	40091200	2258-68 CARDINAL					4025								
2002 2004 2999		10 3930	472	2500	8000	2,00000									
		10 3930	471	2500	8000	2,00000									
						4,00000									
3001							2D	1 281	8000	55100	63100	T R 1			
4201 4601		M CLAUDE LACOURCURE, VENDEUR 2258 CARDINAL MME INB					8F								
4202 4602		M ARMAND ROUSSEAU 42 2258 CARDINAL MME INB					8F								
4203 4603 4604		M Claude Renaud 44 2332 de Laros Mlle Chantal Paroisse 44					8F								
1001	40091300	2272-74 CARDINAL					4025								
2002		10 3930	473	2500	8000	2,00000									
3001							2B	1 281	4000	24600	28600	T R 1			
4204 4604		M JEAN PAUL LEDOUX, CONTREMAITRE 2274 CARDINAL MME INB					8F								
1001	40091400	2282-78 CARDINAL					4025								
2002		10 3930	469	2500	8000	2,00000									

CURT. EFF.
4/10/86 252

CODE	COMPTÉ	EMPLACEMENT - NOM, PROFESSION, RÉSIDENCE						CATEGORIE D'IMMEUBLE	SCOLAIRE		VALEUR EN DOLLARS			MUNICIPAL	REMARQUES	
		DIV. CAD.	CADASTRE	SUBDIVISION	FRONT	PROFONDEUR	SUPERFICIE		TERR.	P. C.	TERRAIN	BATISSE	TOTAL			
3001	40091400							2C	1	2B1	4000	38000	42000	T R 1		
4202		M GERARD LECLERC, CHAINEUR 2278 CARDINAL H4E 1N8						1F								
4602																
1001	40091500	2286-84 CARDINAL						1023								
2002		10	3930	460	2500	8000	2,00000									
3001								2B	1	2B1	4000	25300	29300	T R 1		
4201		M JEAN PIERRE ST MICHEL, MACHINISTE 2286 CARDINAL H4E 1N8						1F								
4601																
1001	40091650	2290-94 CARDINAL						1023								
2002		10	3930	467	2500	8000	1,60000									
2002					450	ERR										
3001								2C	1	2B1	3200	88700	91500	T R 1		
4201		SUCCESSION SALVATORE DI BARTOLO 1886 SPRINGLAND H4E 2E6						1F								
4601																
5701		ATT ALFREDO DI BARTOLO & AL EX TEST 6418 BL MONK MONTREAL H4E 3H9						1F								
5702																
7001		BRIAND DEBUT DE CHAMPIGNY DE LAURENDEAU 1705 DE CHAMPIGNY VOIR 5704 LAURENDEAU RUELLE						1F								
7002																
7003																
7003																
7004																
1001	40091700	1767-63 CHAMPIGNY						1051								
2002		10	4039	P1	1100	12000	1,32000									
2004		10	4040	2	2400	12000	2,88000									
2999							4,20000									
3001								2C	1	2B1	8600	59200	67800	T R 1		
4201		Mlle COLLETTE MARTIN, GERANTE 1763 DE CHAMPIGNY H4E 1N2						1F								
4601																
1001	40091800	1755 CHAMPIGNY						1051								
2002		10	4039	P1	1233	12000	1,48000									
2004		10	4039	2	2333	12000	2,80000									
2999							4,28000									
3001								2D	1	2B1	6800	51100	59900	T R 1		
		MICROFICHE 45 N-13														

VERSO

40091650

4201 M. Rejean (Champagne)
4601 5626 Beaulieu H4E 3E3
3FII
4202 Edmeo Maxime Joly

CERT.	EFF.	
10/16/86	24/4/86	387

4201 1187 DE CHARBIGNA H4E 1W3
4201 1187 DE CHARBIGNA H4E 1W3

4201 1187 DE CHARBIGNA H4E 1W3
4201 1187 DE CHARBIGNA H4E 1W3

4201 1187 DE CHARBIGNA H4E 1W3

4201 1187 DE CHARBIGNA H4E 1W3
4201 1187 DE CHARBIGNA H4E 1W3
4201 1187 DE CHARBIGNA H4E 1W3
4201 1187 DE CHARBIGNA H4E 1W3

4201 1187 DE CHARBIGNA H4E 1W3
4201 1187 DE CHARBIGNA H4E 1W3

4201 1187 DE CHARBIGNA H4E 1W3
4201 1187 DE CHARBIGNA H4E 1W3

4201 1187 DE CHARBIGNA H4E 1W3
4201 1187 DE CHARBIGNA H4E 1W3

4201 1187 DE CHARBIGNA H4E 1W3
4201 1187 DE CHARBIGNA H4E 1W3

4201 1187 DE CHARBIGNA H4E 1W3
4201 1187 DE CHARBIGNA H4E 1W3

4201 1187 DE CHARBIGNA H4E 1W3
4201 1187 DE CHARBIGNA H4E 1W3

4201 1187 DE CHARBIGNA H4E 1W3

CODE	COMPTÉ	EMPLACEMENT - NOM, PROFESSION, RÉSIDENCE						CATEGORIE BÂTIMENT	SCOLAIRE		VALEUR EN DOLLARS			MUNICIPAL	REMARQUES
		DIV. CAD.	CADASTRE	SUBDIVISION	FRONT	PROFONDEUR	SUPERFICIE		TERR.	P. C.	TERRAIN	BÂTISSÉ	TOTAL		
4212	40091800	M GIUSEPPE DI VITA, MACON						IF							
4612		7550 CENTRALE V LASALLE H8P 1K3													
4213		M DOMENICO DI VITA, MACON						IF							
4613		1755 CHAMPIGNY #5													
4214		M LUIGI DI VITA, RESTAURATEUR						IF							
4614		2332 DE VILLIERS H4E 1L5													
1001	40092000	1743-37 CHAMPIGNY						4051							
2002		10 4038 1			2340	12000									
2004		10 4039 3			2340	12000									
2999												5,60000			
3001									20	1 281	11500	57900	69400	T R 1	
4201		MME ALINE BRISEBOIS, OPERATRICE						37							
4601		1741 CHAMPIGNY H4E 1M2													
4202		M MARCEL LEVEILLE, OPERATEUR						IF							
4602		1741 CHAMPIGNY H4E 1M2													
1001	40092100	1731-33 CHAMPIGNY						4051							
2001		10 4038 P2			2196	12000									
2001		10 4038 P3			2266	IRR									
2002					0.78	245						2.00			
2999												2,691.00			
3001									20	1 281	5500	40300	45800	T R 1	
4201		MME DESALLES MONTPETIT (IRENE DAUST)						37							
4601		2956 BL PERROT ILE PERROT VAUDREUIL													
5701		ATT 1733 DE CHAMPIGNY H4E 1M2													
1001	40092300	1725-29 CHAMPIGNY						4051							
2001		10 4038 P3			2333	12000									
2002		10 4038 P2			137	IRR									
2002					067	IRR						112.00			
2999						120.00						2,911.00			
3001									20	1 281	6000	42700	48700	T R 1	
4202		MME LEON FRANCOEUR (CYRILDA LARENTÉ)						37							
4602		1725 DE CHAMPIGNY H4E 1M2													
1001	40092400	1721-09 CHAMPIGNY						4051							
2002		10 4037 1			2333	12000									
2004		10 4037 2			2333	12000									
2999												5,60000			
3001									20	1 281	11500	62100	73600	T R 1	

CERT. EFF. 6
17/12/86 1/1/86

Cor. mme P3
provenant de
sur 40092300.

CERT. EFF. 6
17/12/86 1/1/86

Cor. mme P3
sur 40092100.

4009 2100		2FII	
4201	Mme Biale Matpelt		
4601	1733 de Champigny HVE IM 2		
4001			
4002			
4003			
4004			
4005			
4006			
4007			
4008			
4009			
4010			
4011			
4012			
4013			
4014			
4015			
4016			
4017			
4018			
4019			
4020			
4021			
4022			
4023			
4024			
4025			
4026			
4027			
4028			
4029			
4030			
4031			
4032			
4033			
4034			
4035			
4036			
4037			
4038			
4039			
4040			
4041			
4042			
4043			
4044			
4045			
4046			
4047			
4048			
4049			
4050			
4051			
4052			
4053			
4054			
4055			
4056			
4057			
4058			
4059			
4060			
4061			
4062			
4063			
4064			
4065			
4066			
4067			
4068			
4069			
4070			
4071			
4072			
4073			
4074			
4075			
4076			
4077			
4078			
4079			
4080			
4081			
4082			
4083			
4084			
4085			
4086			
4087			
4088			
4089			
4090			
4091			
4092			
4093			
4094			
4095			
4096			
4097			
4098			
4099			
4100			

1800 APRO DE 1961

CODE	COMPTE	EMPLACEMENT - NOM, PROFESSION, RESIDENCE						CATEGORIE BÂTIMENT	SCOLAIRE			VALEUR EN DOLLARS			MUNICIPAL	REMARQUES	
		DIV. CAD.	CADASTRE	SUBDIVISION	FRONT	PROFONDEUR	SUPERFICIE		TERR.	TERR.	TERR.	TERRAIN	BÂTISSE	TOTAL			
4201 4601	40092400	M	YVAN COUSINEAU, ADMINISTRATEUR					1F									
			1436 GALT M&E 1M2														
			117 St Jean Baptiste Est, Niveau SOL 150														
1001	40092500		1707-03 CHAMPIGNY					1050									
2002			10 4037 3			2333	12000										
2004			10 4036 1			2333	12000										
2999																	
3001																	
4204 4604		M	ROSAIRE ROCHON, POLICIER					1F									
			1703 CHAMPIGNY M&E 1M2														
1001	40092700		1693-91 CHAMPIGNY					1050									
2002			10 4036 2			2340	12000										
3001																	
4202 4602		M	Mlle GRAZIELLA ASSELIN					1F									
			1691 DE CHAMPIGNY COTE ST PAUL M&E 1M2														
1001	40092800		1687-85 CHAMPIGNY					1050									
2002			10 4036 3			2333	12000										
3001																	
4211 4611		M	LEOPOLD CYR, TISSERAND					1F									
			1695 DE CHAMPIGNY M&E 1M1														
1001	40092900		1683-75 CHAMPIGNY					1050									
2002			10 4033 P2			500	5200										
2004			10 4034 P2			500	5200										
2006			10 4033 1			2500	5200										
2008			10 4034 1			2500	5300										
2010			10 4035 4			2500	1500										
2012			10 4035 P5			500	1500										
2999																	
3001																	
4201 4601		M	Mlle CONSTANCE DAUMAIS					1F									
			1675 DE CHAMPIGNY M&E 1M2														
1001	40093000		1675 CHAMPIGNY					1050									

CODE	COMPTE	EMPLACEMENT - NOM, PROFESSION, RÉSIDENCE						CATEGORIE BÂTIMENT	SCOLAIRE		VALEUR EN DOLLARS			MUNICIPAL	REMARQUES	
		DIV. CAD.	CADASTRE	SUBDIVISION	FRONT	PROFONDEUR	SUPERFICIE		TERR.	P. C.	TERRAIN	BÂTISSE	TOTAL			
3001	40093400							2B	1	2B1	8700	56800	65500	T R I		
4201		M LUCIEN MAGNAN, POLICIER														
4601		1487 AV DE CHAMPIGNY H4E 1L9														
1001	40093500	1475-71 CHAMPIGNY														
2002		10	4166	2	2800	12200	3,41600									
2004		10	4166	3	2800	12200	3,41600									
2999							6,83200									
3001								2C	1	201	14000	72700	86700	T R I		
4202		MME LISE CHARTRE, PROFESSEUR														
4602		1475 DE CHAMPIGNY H4E 1L9														
1001	40093700	1465-95 CHAMPIGNY														
2002	A-168451	10	4165	1	2340	12200	2,84600									
2004	9-6-86	10	4165	2	2340	12200	2,84600									
2999							5,69200									
3001								20	1	201	11600	94600	106200	T R I		
4201		M ROGER MC SWEEN 1267 Ch. du Lac, St-Louis de Long J6W 1A9														
4601		257 EGAN VERDUN H4M 1A4														
4202		M GILLES ROBERT														
4602		1292 COOIN VERDUN H4M 208														
1001	40093900	1445-49 CHAMPIGNY														
2002		10	4169	PI	1166	12200	1,42300									
2004		10	4165	3	2333	12200	2,84600									
2999							4,26900									
3001								2C	1	201	8700	84600	93300	T R I		
4201		M FAUSTINO PRESA														
4601		1475 DE CHAMPIGNY H4E 1L9														
1001	40094100	1435-37 DE CHAMPIGNY														
2002		10	4164	PI	1166	12200	1,42300									
2004		10	4164	2	2333	12200	2,84600									
2999							4,26900									
3001								2B	1	201	8700	79800	88500	T R I		
4211		M ROGER R LAPLANTE, COMPTABLE														
4611		1483 DE CHAMPIGNY H4E 1L8														

CERT.	EFF.	
5/4/86	9/4/86	76/
		391

CODE	COMPTE	EMPLACEMENT - NOM, PROFESSION, RESIDENCE					CATEGORIE BÂTIMENT	SCOLAIRE		VALEUR EN DOLLARS			MUNICIPAL *	REMARQUES	
		DIV. CAD.	CADASTRE	SUBDIVISION	FRONT	PROFONDEUR		SUPERFICIE	TERR. P. C.	TERRAIN	BÂTISSE	TOTAL			
1001	40094200	1423-15 DE CHAMPIGNY					105								
2002		10 4164	3		2340	12200					2,84600				
2004		10 4163	3		2340	12200					2,84600				
2999											5,69200				
3001							20	1	281	11600	69600	81200	T R 1		
4201		M ANATOLE JUTRAS													
4601		575 2E AVENUE VERDUN 446 207 5999 <i>Drake H4E 408</i>													
4202		Mlle JEANVINE BOUCHARD													
7001		RUELLE													
7002		DRAKE													
7003		TRAVERSEZ													
7004		DRAKE													
7005		RUELLE													
1001	40094400	1414 CHAMPIGNY					105								
2002		10 4178	2		2340	12200					2,84600				
2004		10 4178	PI		2000	12200					2,44000				
2006		10 4178	3		2340	12200					2,84600				
2999											8,13200				
3001							20	1	281	16600	80700	97300	T R 1		
4211		MME GUY MOSES (THERESE MARGOTTE)													
4611		1414 CHAMPIGNY H4E 1L8													
1001	40094700	1430-34 DE CHAMPIGNY					105								
2002		10 4178	PI		340	12200					40600				
2004		10 4177	3		2340	12200					2,84600				
2006		10 4177	2		2340	12200					2,84600				
2999											4,09800				
3001							20	1	281	12500	68400	80900	T R 1		
4211		M ANTONIN RICHARD, SOUDEUR													
4611		1430 DE CHAMPIGNY H4E 1L8													
4212		MME ANTONIN RICHARD (MADELEINE LAPIERRE)													
4612		1430 DE CHAMPIGNY H4E 1L8													
1001	40094900	1440-44 DE CHAMPIGNY					105								
2002		10 4177	1		2340	12200					2,84600				
2004		10 4176	3		2340	12200					2,84600				
2999											5,69200				
3001							20	1	281	11600	87900	99500	T R 1		

CODE	COMTE	EMPLACEMENT - NOM, PROFESSION, RÉSIDENCE					CATEGORIE BÂTIMENT	SCOLAIRE		VALEUR EN DOLLARS			MUNICIPAL *	REMARQUES
		DIV. CAD.	CADASTRE	SUBDIVISION	FRONT	PROFONDEUR		SUPERFICIE	TERR. P. C.	TERRAIN	BÂTISSSE	TOTAL		
4201 4601	40094900	M RICHARD TREMBLAY 1440 DE CHAMPIGNY			H4E 1L8									
1001	40095100	1460-66 DE CHAMPIGNY					05							
2002		10 4176	2		2340	12200				2,84600				
2004		10 4176	1		2340	12200				2,84600				
2999										5,69200				
3001								20	1 281	11600	98600	110200	T R I	
4201 4601		M MARCEL MARQUETTE, COURTIER 358 PARC G E CARTIER			H4C 3A2									
1001	40095300	1480 CHAMPIGNY					05							
2002		10 4175	2		2500	12200				3,05000				
2004		10 4175	1		2500	12200				3,05000				
2999										6,10000				
3001								2R	1 281	12500	77400	89900	T R I	
4201 4601		M ROGER R LAPLANTE 1400 DE CHAMPIGNY			H4E 1L8									
1001	40095500	1490-94 DE CHAMPIGNY					05							
2002		10 4174	2		2500	12200				3,05000				
2004		10 4174	1		2500	12200				3,05000				
2999										6,10000				
3001								2C	1 281	12500	73700	86200	T R I	
4204 4604		M ARTHUR DUBOIS, MARCHAND 1494 DE CHAMPIGNY			H4E 1L8									
1001	40095700	1500-02 CHAMPIGNY					05							
2002		10 4173	2		2500	12200				3,05000				
2004		10 4173	1		2500	12200				3,05000				
2999										6,10000				
3001								2B	1 281	12500	53700	66200	T R I	
4204 4604		MME MARCEL BOIES (PIERRETTE ISABELLE) 1500 DE CHAMPIGNY			H4E 1L8									
1001	40095800	1508-12 CHAMPIGNY					05							
		MICROFICHE 45 E-14												

CODE	COMPTE	EMPLACEMENT - NOM, PROFESSION, RÉSIDENCE						CATEGORIE BÂTIMENT	SCOLAIRE		VALEUR EN DOLLARS			MUNICIPAL	REMARQUES	
		DIV. CAD.	CADASTRE	SUBDIVISION	FRONT	PROFONDEUR	SUPERFICIE		TERR.	TERR.	TERRAIN	BÂTISSE	TOTAL			
2002	40095800	10	4172	2	2500	12200	3,05000									
2004		10	4172	1	2500	12200	3,05000									
2999	A-167382 27-5-84						6,10000									
3001																
4201		<i>Julie Brunette Demers</i> M PAUL ENILE DUBOIS, MARCHAND 1508 DE CHAMPIGNY H4E 1L8														
4601																
1001	40096100	1520 CHAMPIGNY														
2002		10	4171	1	2300	12200	2,80600									
2004	V.L.	10	4170	7	500	12200	61000									
2006	A-172813	10	4171	2	2700	12200	3,29400									
2999	22-7-86						6,71300									
3001	A-172844															
4201	22-7-86	M BERNARD CLEMENT 679 ST JEAN BAPTISTE VALLEYFIELD J&T 2C2														
4601		M RODOLPHE CLEMENT, MARCHAND														
4604		3071 SYLVESTRE LASALLE HBN 1R4														
4207		M ROGER CLEMENT, MARCHAND														
7001		RUELLE														
1001	40096140	1536-42 CHAMPIGNY														
2002		10	4169	4-2	1000	2600	26000									
2004		10	4170	4	3000	2600	78000									
2006		10	4170	3	3000	2600	78000									
2008		10	4169	5-2	1000	2700	27000									
2010		10	4169	3-2	1500	2600	26000									
2012		10	4170	5	3000	2700	81000									
2999							3,16000									
3001																
4204		M ARMAND LALONDE, GERANT														
4604		1536 DE CHAMPIGNY H4E 1L8														
1001	40096170	1544-48 CHAMPIGNY														
2002		10	4169	4-1	4000	2600	1,04000									
2004		10	4169	5-1	4000	2700	1,06000									
2006		10	4169	3-1	4000	2600	1,04000									
2999							3,16000									
3001																
4201		M LUC BRODEUR														
4601		2615 JACQUES MATEL H4E 1R4 1548 Champigny H4E 1L8 F.1222 H5644 J&T 8-9-86														

40096100

MONTREAL 1-12-1972

1972

4001 M. GILLES BRISEBOIS

4001 114 DE TOURNAI ST-LAMBERT J4S 1H2

4001	10-11-72	SC-1	400	10-11-72	SC-1	400
------	----------	------	-----	----------	------	-----

2-1				SC	1-50	1000	1000	1000	1000
-----	--	--	--	----	------	------	------	------	------

3-1	10-11-72	3-1	400	1000	1000	1000
3-2	10-11-72	2-1	400	1000	1000	1000
3-3	10-11-72	1-1	400	1000	1000	1000

1001	1000-00	1000-00	1000-00	1000
------	---------	---------	---------	------

4001	1000-00	1000-00	1000-00	1000
------	---------	---------	---------	------

4001	1000-00	1000-00	1000-00	1000
------	---------	---------	---------	------

1001				SC	1-50	1000	1000	1000	1000
------	--	--	--	----	------	------	------	------	------

1001	10-11-72	2-1	400	1000	1000	1000
1002	10-11-72	3-2	400	1000	1000	1000
1003	10-11-72	3-3	400	1000	1000	1000
1004	10-11-72	3	400	1000	1000	1000
1005	10-11-72	4	400	1000	1000	1000
1006	10-11-72	4-3	400	1000	1000	1000

1001	1000-00	1000-00	1000-00	1000
------	---------	---------	---------	------

1001	1000-00	1000-00	1000-00	1000
------	---------	---------	---------	------

4001	1000-00	1000-00	1000-00	1000
------	---------	---------	---------	------

4001	1000-00	1000-00	1000-00	1000
------	---------	---------	---------	------

4001	1000-00	1000-00	1000-00	1000
------	---------	---------	---------	------

4001	1000-00	1000-00	1000-00	1000
------	---------	---------	---------	------

4001	1000-00	1000-00	1000-00	1000
------	---------	---------	---------	------

3-1				SC	1-50	1000	1000	1000	1000
-----	--	--	--	----	------	------	------	------	------

3-1	10-11-72	3	400	1000	1000	1000
3-2	10-11-72	3	400	1000	1000	1000
3-3	10-11-72	1	400	1000	1000	1000

1001	1000-00	1000-00	1000-00	1000
------	---------	---------	---------	------

4001	1000-00	1000-00	1000-00	1000
------	---------	---------	---------	------

4001	1000-00	1000-00	1000-00	1000
------	---------	---------	---------	------

3-1				SC	1-50	1000	1000	1000	1000
-----	--	--	--	----	------	------	------	------	------

3-1	10-11-72	1	400	1000	1000	1000
3-2	10-11-72	3	400	1000	1000	1000

1000

ANNEE DE 1972

40096300

DESCRIPTION ANCIEN (CIP)

4301 M. Ernest Munaw
4601 8635 LaSalle V. LaSalle HRP121

CERT.	SPR.	ANCIEN
7/1/86	04/1/86	395

ANCIEN	10-1000	1	3500	15000	240000
ANCIEN	10-1000	3	3500	15000	240000

1 01 ANCIEN 1000-00 CHARBONNA

ANCIEN PERS. RAV. PARQUE ST JEAN NIA 309

ANCIEN 10-1000 1 3500 15000 240000

ANCIEN 10-1000 1 3500 15000 240000

ANCIEN 10-1000 3 3500 15000 240000

ANCIEN 1000-00 CHARBONNA

ANCIEN 1000-00 CHARBONNA

ANCIEN 1000-00 CHARBONNA

ANCIEN 10-1000 1 3500 15000 240000

ANCIEN 10-1000 3-1 3500 15000 240000

ANCIEN 10-1000 3-1 3500 15000 240000

ANCIEN 10-1000 3-2 3500 15000 240000

ANCIEN 10-1000 3-3 3500 15000 240000

ANCIEN 10-1000 1-3 3500 15000 240000

ANCIEN 10-1000 3-3 3500 15000 240000

ANCIEN 10-1000 3-3 3500 15000 240000

ANCIEN 10-1000 3-3 3500 15000 240000

ANCIEN 10-1000 3-3 3500 15000 240000

ANCIEN 10-1000 3-3 3500 15000 240000

ANCIEN 10-1000 3-3 3500 15000 240000

ANCIEN 1000-00 CHARBONNA

ANCIEN 1000-00 CHARBONNA

ANCIEN 1000-00 CHARBONNA

CODE	COMPTE	EMPLACEMENT - NOM, PROFESSION, RÉSIDENCE					CATEGORIE BAYMENT	SCOLAIRE		VALEUR EN DOLLARS			MUNICIPAL	REMARQUES
		DIV. CAD.	CADASTRE	SUBDIVISION	FRONT	PROFONDEUR		SUPERFICIE	TERR. P.C.	TERRAIN	BÂTISSE	TOTAL		
4202 4602	40096400	M	PRIME FERLAND, EPICIER 1386 BAXTER V LASALLE	MBN 1AN			IF							
1001	40096500		1656-62 CHAMPIGNY				4051							
2002			10 4027	2	2500	12200					3,05000			
2304			10 4027	1	2500	12200					3,05000			
2999											6,10000			
3001							20	I 281	12500	64500	77000	T R 1		
4204			SUCCESSION MME ALBERT BRISEBOIS-VICTORIA LACOSTE				076							
5701			ATT MAURICE BRISEBOIS EX TEST											
5702			1658 DE CHAMPIGNY MME INI											
1001	40096600		1664-64 CHAMPIGNY				4051							
2002			10 4026	2	2500	12200					3,05000			
3001							20	I 281	6200	41000	47200	T R 1		
4204		N	RENE LAUZIERE, PRESSEUR 1664 DE CHAMPIGNY	MME INI			IF							
1001	40096700		1670-72 CHAMPIGNY				4051							
2002			10 4026	1	2500	12200					3,05000			
3001							20	I 281	6200	34000	40200	T R 1		
4204			SUCCESSION SUCC CHARLES EDOUARD GUERIN				076							
5701			ATT MME CHARLES EDOUARD											
5702			GUERIN ET AL											
5703			195 CH DE LA COTE STE CATHERINE #506	OUTREMONT	M2V 281									
1001	40096800		1676-82 CHAMPIGNY				4051							
2002			10 4025	2	2500	12200					3,05000			
2304			10 4025	1	2500	12200					3,05000			
2999											6,10000			
3001							20	I 281	12500	40400	52900	T R 1		
4204			SUCCESSION SUCC CHARLES EDOUARD GUERIN				076							
5701			ATT MME CHARLES EDOUARD											
5702			GUERIN ET AL											
5703			195 COTE STE CATHERINE	OUTREMONT	M2V 281									

SÉRIE DE ÉVALUATION

CODE	COMPTÉ	EMPLACEMENT - NOM, PROFESSION, RESIDENCE					CATEGORIE D'IMMEUBLE	SCOLAIRE		VALEUR EN DOLLARS			MUNICIPAL #	REMARQUES
		DIV. CAD.	CADASTRE	SUBDIVISION	FRONT	PROFONDEUR		SUPERFICIE	TERR. P. C.	TERRAIN	BÂTISSE	TOTAL		
1001	40096900	1686-99 DE CHAMPIGNY					105							
2002		10 4024	2		2390	12200					2,84600			
2004		10 4024	3		2390	12200					2,84600			
2999											5,69200			
3001							20	1 2B1	11600	52900	64500	T R I		
4204		MME RAYMOND LEGER (RYTA TRUDEL) 1686-1698 DE CHAMPIGNY N4E 1M1 F1222 (10-04-86) R 5241					5F							
4604														
1001	40097100	LOT DE CHAMPIGNY					105							
2002	A-162888	10 4024	1		2390	12200					2,84600			
3001	6-6-86						7A	1 2B1	5800		5800	T R I		
4204	A-175249	M CARLO GATTI, MACHINISTE 6742 BRIAND N4E 3L5					1F							
4604	10-10-86													
6620		PROPRIETE SUJETTE A SURTAXE SUR TERRAIN VAGUE DESSEVVI												
1001	40097200	1704-06 CHAMPIGNY					105							
2002		10 4023	3		2390	12200					2,84600			
3001							2B	1 2B1	5800	20200	26000	T R I		
4201		M JEAN PAUL HOUE 1704 DE CHAMPIGNY N4E 1M1					1F							
4601														
4202		MME PIERRETTE HOUE 1706 DE CHAMPIGNY N4E 1M1					1F							
4602														
4203		M CLAUDE GIROUX 5765 LAURENDEAU N4E 378					1F							
4603														
1001	40097300	1710-14 CHAMPIGNY					105							
2002		10 4023	2		2390	12200					2,84600			
3001							2C	1 2B1	5800	61900	70700	T R I		
4204		M BERNARD ENAULT, ELECTRICIEN 1710 CHAMPIGNY N4E 1M1					1F							
4604														
1001	40097400	1716-18 CHAMPIGNY					105							
2002		10 4023	1		2390	12200					2,84600			
3001							2B	1 2B1	5800	33600	39400	T R I		
		MICROFICHE 95 1-19												
													PAGE 206	

40001100

ANNULÉ

1961

4101 Mrs. James St-Jean

4601 1231 de Clouffroy HVE 1962

1961

4201 Mlle Louise Dube

CERT.	EFF.	
301-46	5-11-61	370

410 6971-00

1961

4801 M. André Paquette

4501 6862 Beaubien, 1344 ES 367 HVE 1961

4201 Mlle Johanne Lantier

CERT.	EFF.	
12-12	8-30	10
20	8	10

4101 1344 ES 367

CERT.	EFF.	
3/10/61	6/6/61	391

4101 1344 ES 367
 4201 1344 ES 367
 4301 1344 ES 367
 4401 1344 ES 367
 4501 1344 ES 367

4101 1344 ES 367

4101 1344 ES 367

4101 1344 ES 367

4101 1344 ES 367

4101 1344 ES 367

CODE	COMPTÉ	EMPLACEMENT - NOM PROFESSION RESIDENCE						CATEGORIE BÂTIMENT	SCOLAIRE		VALEUR EN DOLLARS			MUNICIPAL	REMARQUES
		DIV. 550	CADASTRE	SUBDIVISION	FRONT	PROFONDEUR	SUPERFICIE		TERR. P. C.	TERRAIN	BATISSE	TOTAL			
4212 4612	40097400	M						IF							
		ARTHUR MONDOR, JOURNALIER 1716 CHAMPIGNY H4E IMI													
1001	40097500														
		1722-24 DE CHAMPIGNY													
2002			10 4022	3		2340	12200								
							2,84600								
3001									28	1 281	5800	57600	63400	T R I	
4201 4601		M						IF							
		CHARLES E CHEVALY-ST JACQUES 1722 DE CHAMPIGNY H4E IMI													
4204 4604		MME						IF							
		GERMAINE CHEVALY D'Y ST JACQUES, MACHINISTE 1724 DE CHAMPIGNY H4E IMI													
1001	40097700														
		1734-36 CHAMPIGNY													
2002			10 4022	1		2340	12200								
							2,84600								
2003			10 4022	2		2333	12200								
							2,84600								
2999							5,69200								
3001									28	1 281	10700	29500	40200	T R I	
4201 4601		MME						IF							
		THERESE PERODEAU 1734 DE CHAMPIGNY H4E IMI													
1001	40097840														
		1740-42 DE CHAMPIGNY													
2002			10 4021	3		2333	12200								
							2,84600								
3001									28	1 281	5800	41800	47600	T R I	
4204 4604		MME						IF							
		ROGER LEMIEUX (MONIQUE BOUGIE) 1740 DE CHAMPIGNY H4E IMI													
1001	40097870														
		1746-48 DE CHAMPIGNY													
2002			10 4021	2			2,84600								
									28	1 281	5800	20900	26700	T R I	
3001															
4201 4601		M						IF							
		ALBANY CORNEAU 1746 DE CHAMPIGNY H4E IMI													
1001	40097900														
		1752-54 CHAMPIGNY													
2002			10 4021	1		2333	12200								
							2,84600								
3001									28	1 281	5800	50800	56600	T R I	

SERVICES D'ÉVALUATION

CODE	COMPTÉ	EMPLACEMENT - NOM, PROFESSION, RÉSIDENCE					CATEGORIE BÂTIMENT	SCOLAIRE		VALEUR EN DOLLARS			MUNICIPAL	REMARQUES
		DIV. CAD.	CADASTRE	SUBDIVISION	FRONT	PROFONDEUR		SUPERFICIE	TERR. P. C.	TERRAIN	BÂTISSE	TOTAL		
4201 4601	40097900	M JEAN PAUL LEDOUX, CHAUFFEUR 1754 DE CHAMPIGNY MME IMI					1F							
1001	40098000	1758-60 CHAMPIGNY					0050							
2002	A-132735 12-12-20	10 4020 8			2400	12200					2,92800			
3001							26	1 281	6000	27100	33100	T R 1		
4201 4601		M RAYMOND PARE 1758 DE CHAMPIGNY MME IMI					1							
1001	40098100	1764-62 DE CHAMPIGNY					0051							
2002 2002		10 4020 97			2400 1400	12200 IRR					2,65800			
3001							28	1 281	5500	26800	32300	T R 1		
4201 4601 4202 4602		M JEAN CLAUDE MARTINEAU 1914 BL DESMARCHAIS MME 288 MME JEAN CLAUDE MARTINEAU (DENISE LORTON) 1914 BL DESMARCHAIS MME 288					15 27							
7001 7002 7003 7004 7005 7006		RUELLE LAURENDEAU DEBUT DE LEPROHON LAURENDEAU 1785-79 LEPROHON VOIR 5770-60 LAURENDEAU RUELLE												
1001	40098200	1771 LEPROHON					0059							
2002 2004 2004 2499		10 4017 P6 10 4017 P7 IRR			900 2400 IRR	12200 10600 12200					1,09800 2,80600 3,89900			
3001							20	1 281	8200	55000	63200	T R 1		
4202 4602		M JACQUES JOSEPH LESSARD, ADMINISTRATEUR 898 CLAUDE OTTAWA ONT K1K 2S6					1	2						
1001	40098300	1761 LEPROHON					0051							
2002 2004 2999		10 4016 P1 10 4017 P8			1750 1500	12200 12200					2,13500 1,03000 3,96500			
3001							20	1 281	8100	53800	61900	T R 1		

40098000

WICKLIFF 2 FT 1

4201 Mme. Claire Ranges
4001 4532 Messier H2H 251

NO	DESCRIPTION	DATE	ISSUE	AMOUNT	REMARKS
1					
2					
3					
4					
5					
6					
7					
8					
9					
10					
11					
12					
13					
14					
15					
16					
17					
18					
19					
20					
21					
22					
23					
24					
25					
26					
27					
28					
29					
30					
31					
32					
33					
34					
35					
36					
37					
38					
39					
40					
41					
42					
43					
44					
45					
46					
47					
48					
49					
50					
51					
52					
53					
54					
55					
56					
57					
58					
59					
60					
61					
62					
63					
64					
65					
66					
67					
68					
69					
70					
71					
72					
73					
74					
75					
76					
77					
78					
79					
80					
81					
82					
83					
84					
85					
86					
87					
88					
89					
90					
91					
92					
93					
94					
95					
96					
97					
98					
99					
100					

1900 ANNEE DU DOMAINE

RELEVÉ D'ÉVALUATION

CODE	COMPLÉ	EMPLACEMENT - NOM, PROFESSION, RESIDENCE						CATEGORIE BÂTIMENT	SCOLAIRE		VALEUR EN DOLLARS			MUNICIPAL	REMARQUES
		DIV. CAD.	CADASTRE	SUBDIVISION	FRONT	PROFONDEUR	SUPERFICIE		TERR. P. C.	TERRAIN	BÂTISSE	TOTAL			
4211 4611	40098300	M		SABATINO IZZI, OPERATEUR 7100 MONK BL N4E 3J5				1F							
1001	40098500			1751 LEPROHON				1051							
2002			10 4016	P1	583	12200					71100				
2004			10 4016	2	2333	12200					2,84600				
2906			10 4016	P3	333	12200					40600				
2999											3,96300				
3001								20	1	281	8100	51500	59600	T R 1	
4204 4604		M		WALTER POTYLICKI, MECANICIEN 1751 LEPROHON #1 N4E 1P3				1							
1001	40098600			1749-97 LEPROHON				1051							
2002			10 4016	P3	2000	12200					2,74000				
3001								20	1	251	5000	53400	58400	T R 1	
4204 4604		M		WALTER POTYLICKI, WELDER FITTER 1751 LEPROHON #1 N4E 1P3				1							
1001	40098700			1743-91 LEPROHON				1051							
2002			10 4015	1	2333	12200					2,84600				
2004			10 4015	2	2333	12200					2,84600				
2999											5,69200				
3001								20	1	281	11600	45800	57400	T R 1	
4204 4604		M		LEO PAUL BOULET, EMP C M R 1741 LEPROHON N4E 1P3				1F							
1001	40098900			1725 LEPROHON				1051							
2002			10 4015	3	2333	12200					2,84600				
2004			10 4014	1	2333	12200					2,84600				
2999											5,69200				
3001								2A	1	281	11600	44200	55800	T R 1	
4201 4601		MME		CHARLEMAGNE DUROUCHEL (IRENE COUILLARD) 1725 LEPROHON N4E 1P3				1F							
1001	40099100			1711-09 LEPROHON				1051							
2002			10 4014	2	2333	12200					2,84600				

DEPARTEMENT DE L'ÉVALUATION

CODE	COMPTE	EMPLACEMENT - NOM, PROFESSION, RÉSIDENCE					CATEGORIE BÂTIMENT	SCOLAIRE		VALEUR EN DOLLARS			MUNICIPAL	REMARQUES	
		DIR CAD	CADASTRE	SUBDIVISION	FRONT	PROFONDEUR		SUPERFICIE	TERR	TERR	TERRAIN	BÂTISSE			TOTAL
2004 2999	40099100	10 4014	P3		1416	12200									
						1,72800									
						4,57400									
3001							2B	1	2B1	9300	57300	66600	T R 1		
4204 4604		M LEOPOLD GAUVREAU, POLISSEUR 1711 LEPROHON H4E 1P3 1709 F1222 F4969 172-1135						1F							
1001	40099300	1707-05 LEPROHON						4053							
2002		10 4014	P3		917	12200									
2004		10 4013	1		2333	12200									
2006 2999		10 4013	P2		500	12200									
						1,11800									
						2,84600									
						61000									
						4,57400									
3001							2B	1	2B1	9300	56000	65300	T R 1		
4204 4604		M ROGER ROYAL, DESSINATEUR 1705 LEPROHON H4E 1P3						1F							
1001	40099400	1691-89 LEPROHON						4053							
2002		10 4013	P3		1912	12200									
2004		10 4013	P2		1833	12200									
2999						2,33300									
						2,23700									
						4,57000									
3001							2B	1	2B1	9300	46600	55900	T R 1		
4204 4604		M HERMANN H PAFFRATH, INGENIEUR 1691 LEPROHON H4E 1P3						1F							
1001	40099600	1687-85 LEPROHON						4053							
2002		10 4012	1		2333	12200									
2004		10 4013	P3		421	12200									
2006 2999		10 4012	P2		992	12200									
						2,04400									
						51200									
						1,21800									
						4,56800									
3001							2B	1	2B1	9300	48400	57700	T R 1		
4204 4604		M HENRI PRESSEAU, CONSTABLE 1685 LEPROHON H4E 1P3						1F							
1001	40099800	1671-69 LEPROHON						4053							
2002		10 4012	P2		1341	12200									
2004		10 4012	3		2333	12200									
2006 2999		10 4011	P1		871	12200									
						1,63700									
						2,84600									
						8700									
						4,57000									
3001							2B	1	2B1	9300	46600	55900	T R 1		

SERVISE D'ÉVALUATION

CODE	COMPTS	EMPLACEMENT - NOM, PROFESSION, RÉSIDENCE						CATEGORIE DATIERMENT	VALEUR EN DOLLARS				MUNICIPAL K	REMARQUES	
		DIV CAD	CADASTRE	SUBDIVISION	FRONT	PROFONDEUR	SUPERFICIE		SCOLAIRE	TERR P. C	TERRAIN	BÂTISSE			TOTAL
4201 4601	40099800	MRS FRANK BOVINGTON (JOAN MARIE CHAMPION) 1671 LEPROHON H4E 1P3						SA							
1001	40100000	1667-65 LEPROHON						4053							
2002 2004 2999		10 4011	P1		2262	12200	2,76000								
		10 4011	P2		1483	12200	1,81000								
							4,57000								
3001								28	1	281	9300	54800	64100	7 R 1	
4204 4604		M MARCEL LAMONDE, POMPIER 1665 LEPROHON H4E 1P3						IF							
1001	40100100	1651-49 LEPROHON						4053							
2002 2004 2006 2999		10 4011	P2		850	12200	1,03700								
		10 4011	3		2333	12200	2,84600								
		10 4010	P1		562	12200	68500								
							4,56900								
3001								28	1	281	9100	57300	66500	7 R 1	
4205 4605		MRS STEFAN MIKSIK (SLOVIA LYSACHOK) 1651 LEPROHON H4E 1P3						SA							
1001	40100200	1647-45 LEPROHON						4053							
2002 2004 2999		10 4010	P1		1771	12200	2,16000								
		10 4010	P2		1975	12200	2,41000								
							4,57000								
3001								28	1	281	9300	46600	55900	7 R 1	
4211 4611		M HENRI GIGUERE, MAITRE DE POSTES 1645 LEPROHON H4E 1P3						IF							
1001	40100400	1631-29 LEPROHON						4053							
2002 2004 2006 2999		10 4010	P2		358	12200	43700								
		10 4010	3		2333	12200	2,84600								
		10 4009	P1		1059	12200	1,28600								
							4,56900								
3001								28	1	281	9300	46600	55900	7 R 1	
4204 4604		M J A JULIEN CHARTRE, GALVANISEUR 1631 LEPROHON H4E 1P3						IF							
1001	40100600	1627-25 LEPROHON						4053							
		MICROFICHE 45 N-17													

SERV. DE L'ÉVALUATION

CODE	COMPTÉ	EMPLACEMENT - NOM, PROFESSION, RESIDENCE					SUPERFICIE	CATEGORIE BÂTIMENT	SCOLAIRE		VALEUR EN DOLLARS			MUNICIPAL *	REMARQUES
		QUARTIER	SUBDIVISION	FRONT	PROFONDEUR	TERR. P.C.			TERRAIN	BÂTISSSE	TOTAL				
2002	40100600	10 4009	P1	1346	12200	1,64200									
2004		10 4009	P2	2400	12200	2,90400									
2004				IRR	11860										
2999						4,54600									
3001							28	1 281	9300	62900	72200	T R 1			
4201		M HENRI ST DENIS													
4601		1625 LEPRONON SA H4E 1P2													
7001		RUELLE													
7002		ANGERS													
1001	40100700	1557-55 LEPRONON													
1002		5770-66 ANGERS													
2002		10 4196	4	7000	2600	1,82000									
2004		10 4195	1	1000	2700	27000									
2006		10 4195	2	1000	2600	26000									
2008		10 4196	5	7000	2700	1,89000									
2999						4,24000									
3001							4A	1 281	13300	115200	128500	T S 1			
4201		M PIERRE BERTRAND													
4601		35 PL MAXIME ILE BIZARD H9C 2J3													
7001		RUELLE													
1001	40100850	1545-47 LEPRONON													
2002		10 4195	8	2400	12200	2,92800									
2004		10 4195	P9	100	12200	12200									
2999						3,05000									
3001							28	1 281	6200	35300	41500	T R 1			
4204		M HENRI LARIVÉE, OUVRIER													
4604		1547 LEPRONON H4E 1P1													
4607		MME HENRI LARIVÉE (JEANETTE CHABOT)													
4607		1547 LEPRONON H4E 1P1													
1001	40100900	1543-41 LEPRONON													
2102		10 4195	P9	2250	12200	2,74500									
3001							28	1 281	5600	19500	25100	T R 1			
4201		M ROKEO MOFFET, COMPTABLE													
4601		1543 LEPRONON MTL H4E 1P1													
1001	40101000	1533-31 LEPRONON													
		MICROFICHE 45 0-14													

RÔLE D'ÉVALUATION

CODE	COMPTÉ	EMPLACEMENT - NOM, PROFESSION, RESIDENCE					CATEGORIE BÂTIMENT	SCOLAIRE		VALEUR EN DOLLARS			MUNICIPAL	REMARQUES		
		E. V. CAD.	CADASTRE	SUBDIVISION	FRONT	PROFONDEUR		SUPERFICIE	UNIV.	TERR. P. C.	TERRAIN	BÂTISSE			TOTAL	
2002	40101000	10 4195	P9		050	12200	6100									
2004		10 4194	P1		2300	12200	2,80600									
2999	A-1593ds 72-06.						2,86700									
3001								20	1	2B1	5800	54800	60600	T R 1		
4204		M GABRIEL CORRIVEAU, REPOUSSEUR DE METAL														
4604		1533 LEPROHON H4E 1P1														
1001	40101100	1525-23 LEPROHON														
2002		10 4194	P1		033	12200	4000									
2004		10 4194	2		2333	12200	2,84600									
2999							2,88600									
3001								28	1	2B1	5900	60200	66100	T R 1		
4201		M BENOIT HUBERT, INSTRUCTEUR														
4601		1525 LEPROHON H4E 1P1														
1001	40101200	1517-15 LEPROHON														
2002		10 4194	P3		2166	12200	2,64900									
3001								28	1	2B1	5400	56300	61700	T R 1		
4201		M PIERRE BARNON														
4601		1517 LEPROHON H4E 1P1														
4202		MME PIERRE BARNON (DIANE LIBERON)														
4602		1517 LEPROHON H4E 1P1														
1001	40101300	1507-05 LEPROHON														
2002		10 4194	P3		167	12200	20300									
2004		10 4193	1		2333	12200	2,84600									
2999							2,804900									
3001								28	1	2B1	6200	60900	67100	T R 1		
4201		MME MAURICE LAROCQUE (JOCELYNE DANDURAND)														
4601		1505 LEPROHON H4E 1P1														
1001	40101400	1499-97 LEPROHON														
2002		10 4193	2		2333	12200	2,84600									
2004		10 4193	3		2333	12200	2,84600									
2999							5,69200									
3001								28	1	2B1	11600	60800	72400	T R 1		

40101000

MONTREAL 47 1-74 8F11

1953 175

4301 Mrs Bernadine Buffet-Corniveau
4601 1533 Avenue H 4E 1P1

DEPT.	DATE	
9/4/86	9/2/86	375

4301	1533 AVENUE H	4E 1P1	1533	1533	1533
4601	1533 AVENUE H	4E 1P1	1533	1533	1533

4301	1533 AVENUE H	4E 1P1	1533	1533	1533
------	---------------	--------	------	------	------

4301	1533 AVENUE H	4E 1P1	1533	1533	1533
------	---------------	--------	------	------	------

4301	1533 AVENUE H	4E 1P1	1533	1533	1533
------	---------------	--------	------	------	------

4301	1533 AVENUE H	4E 1P1	1533	1533	1533
4601	1533 AVENUE H	4E 1P1	1533	1533	1533

4301	1533 AVENUE H	4E 1P1	1533	1533	1533
------	---------------	--------	------	------	------

4301	1533 AVENUE H	4E 1P1	1533	1533	1533
4601	1533 AVENUE H	4E 1P1	1533	1533	1533

4301	1533 AVENUE H	4E 1P1	1533	1533	1533
------	---------------	--------	------	------	------

4301	1533 AVENUE H	4E 1P1	1533	1533	1533
------	---------------	--------	------	------	------

4301	1533 AVENUE H	4E 1P1	1533	1533	1533
------	---------------	--------	------	------	------

4301	1533 AVENUE H	4E 1P1	1533	1533	1533
------	---------------	--------	------	------	------

4301	1533 AVENUE H	4E 1P1	1533	1533	1533
------	---------------	--------	------	------	------

4301	1533 AVENUE H	4E 1P1	1533	1533	1533
4601	1533 AVENUE H	4E 1P1	1533	1533	1533

4301	1533 AVENUE H	4E 1P1	1533	1533	1533
------	---------------	--------	------	------	------

4301	1533 AVENUE H	4E 1P1	1533	1533	1533
------	---------------	--------	------	------	------

4301	1533 AVENUE H	4E 1P1	1533	1533	1533
------	---------------	--------	------	------	------

4301	1533 AVENUE H	4E 1P1	1533	1533	1533
4601	1533 AVENUE H	4E 1P1	1533	1533	1533

1953 175

CODE	COMPTE	EMPLACEMENT - NOM, PROFESSION, RÉSIDENCE						C	S	C	C	C	C	C	C	C	C	C	REMARQUES
		DIV CAD	CADASTRE	SUBDIVISION	FRONT	PROFONDEUR	SUPERFICIE												
4212 4612	40101400	M ROLAND LORRAIN, VERIFICATEUR 1499 LEPRONON H4E IPI																	
1001	40101600	1489 LEPRONON																	
2002		10 4192 1			2340	12200													
2004		10 4192 2			2340	12200													
2999																			
3001																			
4204 4604		MME RAYMOND BEAUGRAND (HENRIETTE LAPLANTE) 217 PL STRASBOURG ST LAMBERT J4S 1R0																	
1001	40101750	1481-79 LEPRONON																	
2002		10 4192 3			2333	12200													
2004		10 4191 P1			267	12200													
2999																			
3001																			
4201 4601		M MARIUS BODURIAS 5900 ANGERS H4E 483																	
1001	40101775	1477-75 LEPRONON																	
2002		10 4191 P1			2066	12200													
2004		10 4191 P2			500	12200													
2999																			
3001																			
4204 4604		M ROGER LIBOIRON, EMP HYDRO QUESEC 1475 LEPRONON H4E IPI																	
1001	40101850	1467-59 LEPRONON																	
2002		10 4191 P2			1933	12200													
2004		10 4191 3			2333	12200													
2999																			
3001																			
4201 4601		M DOMINIQUE DI GIACONO 1459 LEPRONON H4E IPI																	
1001	40102200	1447-45 LEPRONON																	
		MICROFICHE 45 B-15																	

CODE	COMPTE	EMPLACEMENT - NOM, PROFESSION, RÉSIDENCE						CATEGORIE BÂTIMENT	SCOLAIRE		VALEUR EN DOLLARS			MUNICIPAL	REMARQUES	
		CIV. CAD.	CADASTRE	SUBDIVISION	FRONT	PROFONDEUR	SUPERFICIE		TERR.	P. C.	TERRAIN	BÂTISSE	TOTAL			
2002 2004 2999	40102200	10 4190 10 4190	1 P2	2333 1167	12200 12200	2,84600 1,52300 4,26900										
3001								28	1 281	8700	55100	63800	T R 1			
4212 4612		M ANDRE HOULE, MECANICIEN 1447 LEPROHON MME 1P1						2F								
1001	40102400	1435-31 LEPROHON						1051								
2002 2004 2999		10 4190 10 4190	P2 3	1180 2340	12200 12200	1,42300 2,84600 4,26900										
3001								20	1 281	8700	69300	78000	T R 1			
4204 4604		MME PAUL EUGENE PAQUETTE (JEANNE D ARC GROLEAU) 1431 LEPROHON #2 MME 1P1						S								
		VERSO														
1001	40102500	1425-23 LEPROHON						1051								
2002 2004 2999		10 4189 10 4189	1 P2	2340 1180	12200 12200	2,84600 1,42300 4,26900										
3001								28	1 281	8700	52800	61500	T R 1			
4201 4601		MRS EWA KRYWIAK-MALENDZ 1425 LEPROHON MME 1P1						2A								
1001	40102700	1421-15 LEPROHON						1051								
2002 2004 2999		10 4189 10 4189	P2 3	1180 2340	12200 12200	1,42300 2,84600 4,26900										
3001								20	1 281	8700	55500	64200	T R 1			
4204 4604		M STEFAN TURCHEK 192 QUELLETTE TERRACE LASALLE MMR 2V6						1								
7001 7002 7003 7004		RUELLE DRAKE TRAVERSEZ DRAKE														
1001	40102850	1400-04 LEPROHON						1051								
2002 2004		10 4206 10 4206	P4 3	4350 4350	1000 2500	43500 1,08800										
		MICROFICHE 95 C-15														

00101400

RECEIPTS RE C-1 2891

1917 110

4204 Anne Lemme d'Ac. Graham-Pagette

4204 1431 Lefrançois HNE 121

CERT.	EFF.	370
301-26	11-11-17	

1917 110 1917 110 1917 110

3704 0522
3704 1012
3704 1012

4204 1431 Lefrançois HNE 121
4204 1431 Lefrançois HNE 121

3704 1012 3704 1012
3704 1012 3704 1012

1917 110 1917 110 1917 110

4204 1431 Lefrançois HNE 121
4204 1431 Lefrançois HNE 121

3704 1012 3704 1012 3704 1012 3704 1012

3704 1012 3704 1012
3704 1012 3704 1012

1917 110 1917 110 1917 110

4204 1431 Lefrançois HNE 121
4204 1431 Lefrançois HNE 121

3704 1012 3704 1012 3704 1012 3704 1012

3704 1012 3704 1012
3704 1012 3704 1012

1917 110 1917 110 1917 110

4204 1431 Lefrançois HNE 121
4204 1431 Lefrançois HNE 121

3704 1012 3704 1012 3704 1012 3704 1012

3704 1012 3704 1012
3704 1012 3704 1012

CODE	COMPTE	EMPLACEMENT - NOM, PROFESSION, RÉSIDENCE						CATEGORIE BÂTIMENT	SCOLAIRE		VALEUR EN DOLLARS			MUNICIPAL	REMARQUES	
		DIV. CAD.	CADASTRE	SUBDIVISION	FRONT	PROFONDEUR	SUPERFICIE		P. C.	TERR.	TERRAIN	BÂTISSSE	TOTAL			
2006	40102850	10	4205	4-1	650	2500	16200									
2008		10	4206	1	4350	2500	1,08800									
2010		10	4206	2	4350	2500	1,08800									
2012		10	4205	P5	650	1000	6500									
2014		10	4205	2-1	650	2500	16200									
2016		10	4205	3-1	650	2500	16200									
2999							4,25000									
3001								20	1	201	9800	45900	55700	T R 1		
4211		M JEAN PIERRE MOREL, ANALYSTE														
4611		1400 LE PRONON N4E 1N9														
1001	40102950	1410 LEPRONON														
2002		10	4205	3-2	5000	2500	1,25000									
2004		10	4205	P5	5000	1000	50000									
2006		10	4205	4-2	5000	2500	1,25000									
2008		10	4205	2-2	5000	2500	1,25000									
2999							4,25000									
3001								20	1	201	9800	72800	82600	T R 1		
4201		M JEAN PAUL CHARBONNEAU, MAÎTRE PLOMBIER														
4601		1410 LEPRONON #1 N4E 1N9														
7001		RUELLE														
1001	40103300	1420-24 LEPRONON														
2002		10	4204	2	2333	13000	3,03300									
2004		10	4204	3	2333	13000	3,03300									
2999							6,06600									
3001								20	1	201	11700	100600	112500	T R 1		
4201		MME EMELINE ISABEL-LAROCQUE														
4601		1420 LEPRONON N4E 1N9														
1001	40103500	1440-44 LEPRONON														
2002		10	4204	1	2333	13000	3,03300									
2004		10	4203	3	2333	13000	3,03300									
2006		10	4203	P2	1166	13000	1,51600									
2999							7,58200									
3001								20	1	201	14900	51300	66200	T R 1		
4201		MME JEAN PIERRE DESROSIERS (CARMEN CHARBONNEAU)														
4601		1444 LEPRONON N4E 1N9														
1001	40103650	1460 LEPRONON														
		MICROFICHE 45 D-15														

CERT.	EFF.	410
1-1-86	1-1-86	

CODE	COMPTE	EMPLACEMENT - NOM, PROFESSION, RÉSIDENCE					CATEGORIE BÂTIMENT	SCOLAIRE			VALEUR EN DOLLARS			MUNICIPAL *	REMARQUES		
		DIV. CAD.	CADASTRE	SUBDIVISION	FRONT	PROFONDEUR		SUPERFICIE	TERR. P. C.	TERRAIN	BÂTISSE	TOTAL					
2002	40103650	10 4203	P2		1167	13000											
2004		10 4203	P1		1733	13000											
2999																	
3001																	
4201		M RENE DUBUC, MECANICIEN															
4601		1460 LEPROHON #1 H4E IN9															
1001	40103800	1466-68 LEPROHON															
2002		10 4203	P1		607	13000											
2004		10 4202	3		2333	13000											
2999																	
3001																	
4204		MME FEDORE CHARBONNEAU (MARIE JEANNE JACQUES)															
4604		1466 LEPROHON H4E IN9															
1001	40104000	LEPROHON															
2002		10 4202	2		2333	13000											
3001																	
4201		MME CLAUDETTE LAROCQUE															
4601		1474 LEPROHON H4E IN9															
6001		GARAGE															
1001	40104100	1474 LEPROHON															
2002		10 4202	1		2390	13000											
3001																	
4201		MME CLAUDETTE LAROCQUE															
4601		1474 LEPROHON H4E IN9															
1001	40104200	1464-88 LEPROHON															
2002		10 4201	3		2340	13000											
2004		10 4201	2		2340	13000											
2999																	
3001																	
4201		M MARCEL LAPLANTE, CHEF DE DIVISION															
4601		1484 LEPROHON H4E IN9															

RÔLE D'ÉVALUATION

CODE	COMPTÉ	EMPLACEMENT - NOM, PROFESSION, RÉSIDENCE					CATEGORIE BÂTIMENT	SCOLAIRE		VALEUR EN DOLLARS			MUNICIPAL ★	REMARQUES	
		QU. CAD.	CADASTRE	SUBDIVISION	FRONT	PROFONDEUR		SUPERFICIE	TERR. P. C.	TERRAIN	BÂTISSE	TOTAL			
1001	40104400	1496-98 LEPROHON					1051								
2002		10 4201	1		2333	13000					3,03300				
2004		10 4200	P3		2333	13000					2,94300				
2504					2033	IRR									
2999											5,97600				
3001							28	1	281	11000	24200	36000	T R 1		
4213		M LEONIDE BERGERON, PLOMBIER													
4613		1498 LEPROHON H4E 1N9													
1001	40104500	1506-14 LEPROHON					1051								
2002		10 4200	2		2333	13000					3,03300				
2004		10 4200	1		2333	13000					3,03300				
2006		10 4200	P3		250	3300					9000				
2006					300										
2999											6,35600				
3001							20	1	281	12100	51000	63100	T R 1		
4201		M MICHEL BEAUCHAMP													
4601		1508 LE PROHON H4E 1N9													
4202		MME MICHEL BEAUCHAMP (DIANE LAURIN)													
4602		1031 SPRINGLAND H4E 2E5													
1001	40104600	1528-30 LEPROHON					1051								
2002		10 4199	3		2340	13000					3,03300				
2004		10 4199	2		2340	13000					3,03300				
2999											6,06600				
3001							28	1	281	11900	16100	28000	T R 1		
4201		M YVES MOREAU													
4601		1528 LEPROHON H4E 1N9													
1001	40104700	1540-44 LEPROHON					1051								
2002		10 4199	1		2333	13000					3,03300				
2504		10 4198	P9		2220	13000					2,88600				
2999											5,91900				
3001							20	1	281	11900	61800	73700	T R 1		
4204		MME BERNARD GRATTON (JANINE BOYER)													
4604		1540 LEPROHON H4E 1N9													
1001	40104900	1548-50 LEPROHON					1051								
		MICROFICHE 45 F-15													

CODE	COMPTÉ	EMPLACEMENT - NOM, PROFESSION, RESIDENCE						CATEGORIE BÂTIMENT	SCOLAIRE		VALEUR EN DOLLARS			MUNICIPAL *	REMARQUES	
		DIV. CAD.	CADASTRE	SUBDIVISION	FRONT	PROFONDEUR	SUPERFICIE		TERR. P.C.	TERRAIN	BÂTISSE	TOTAL				
2002 2004 2999	40104900	10 4198	0		2400	13000	3,12000									
		10 4198	P9		190	13000	23400									
							3,35400									
3501								2B	1	2B1	6600	29200	34800	T R 1		
4204 4604		M WELLEY PARADIS 1550 LEPROHON MRE IM9														
7001		RUELLE														
1001	40104950	1570 LEPROHON						1051								
2002		10 4198	5		1000	2500	25000									
2004		10 4198	6		1000	2500	25000									
2006		10 4197	1		7000	2500	1,75000									
2008		10 4197	2		7000	2500	1,75000									
2999							6,00000									
3001								2A	1	2B1	9300	28600	37900	T R 1		
4201 4601		MRE SIMONNE LAROSE-VIAU 1570 LEPROHON MRE IM9														
7001 7002		ANGERS RUELLE														
1001	40105000	1620 LEPROHON						1051								
2002		10 4006	2		2400	13000	3,12000									
2004		10 4006	1		2400	13000	3,12000									
2999							6,24000									
3001								2C	1	2B1	12300	171,800	184,100	T R 1		
4204 4604		SUCCESSION NORMAND BRAULT, MARCHAND 1139 MOPPAT VERDUM MRE IM9						OF6 C2								
5701 5702		ATT SOCIETE NATIONALE DE FIDUCIE 425 BL DE RAISONNEUVE O MTL M2A 365														
1001	40105200	1630-32 LEPROHON						1051								
2002	A-183538 18-12-86	10 4005	3				3,23400									
3001								2B	1	2B1	6400	79600	86000	T R 1		
4201 4601		MRE ROGER MARTIN (CECILE LARIVIERE) 1632 LEPROHON MRE IP2														
1001	40105300	1638-40 LEPROHON						1051								

40105000

40105200

4201 Cooperative d'habitation sans nom
de Cote St-Paul

IFI 2

4201

4601 1620 Leprosman H 7E-IP2

4201 M. Michel St. Louis
4601 139 de Noyon Boucherville

IFI 2
448 423

CERT. EFF. 376
1/1/36 1/1/80

4202 Mme Diane Fournier
4602 139 de Noyon Boucherville

IFI 2
448 423

CERT. EFF. 20
1/1/83 1/1/28

4203

AE1320

4204

4204

4205

4206

4207

4208

4209

4210

4211

4212

4213

CODE	COMPTE	EMPLACEMENT - NOM, PROFESSION, RESIDENCE					CATEGORIE BÂTIMENT	SCOLAIRE		VALEUR EN DOLLARS			MUNICIPAL	REMARQUES	
		DIV. CAD.	CADASTRE	SUBDIVISION	FRONT	PROFONDEUR		SUPERFICIE	TERR. P. C.	TERRAIN	BÂTISSE	TOTAL			
2002 2002	40105300	10 4005	2		2360 2400	13000	3,09900								
3001								29	1 281	6100	30000	36100	T R 1		
4201 4601 4202		M JEAN PAUL LITALIEN 1638 LEPRONON H4E 1P2 MME GINETTE BONNIER-LITALIEN					IF								
1001	40105400	1642-46 LEPRONON													
2002		10 4005	1		2340	13000	3,03300								
3001								20	1 281	6000	30200	36200	T R 1		
4201 4601 4202		M ANDRE BOUCHE 1642 Lepronon H4E 1P2 F122 # 5190-ymasb 1647 SPRINGLAND H4E 2E7 MME MARYSE POTVIN					IF IF								
1001	40105500	1648-50 LEPRONON													
2002		10 4004	3		2333	13000	3,03300								
3001								28	1 281	6000	36200	42200	T R 1		
4201 4601		M ROLAND PAULIN, INFIRMIER 1648 LE PRONON H4E 1P2					IF								
1001	40105600	1660-62 LEPRONON													
2002 2004 2999		10 4004	2		2333	13000	3,03300								
		10 4004	P1		1167	13000	1,51700								
							4,55000								
3001								28	1 281	9000	63000	72000	T R 1		
4201 4601		M GILLES CASTONGUAY 1660 LEPRONON H4E 1P2					IF								
1001	40105800	1670-72 LEPRONON													
2002 2004 2999		10 4004	P1		1167	13000	1,51700								
		10 4003	3		2333	13000	3,03300								
							4,55000								
3001								28	1 281	9000	59700	67700	T R 1		
4201 4601		M JEAN CLAUDE MARTEL F122 #5335 QDA 10-586 150 LARENTE #3 LASALLE H4E 1P2 1690 Lepronon H4E 1P2					IF								
		MICROFICHE 45 H-15													

CODE	COMPTE	EMPLACEMENT - NOM, PROFESSION, RESIDENCE						CATEGORIE BÂTIMENT	SCOLAIRE		VALEUR EN DOLLARS			MUNICIPAL	REMARQUES
		DIV. CAD.	CADASTRE	SUBDIVISION	FRONT	PROFONDEUR	SUPERFICIE		TERR.	P.C.	TERRAIN	BÂTISSE	TOTAL		
4202	40105800	M													
1001	40105900														
2002															
2004															
2999															
3001															
4201															
4601															
4202															
4602															
1001	40106100														
2002															
2004															
2999															
3001															
4201															
4601															
4202															
4602															
1001	40106300														
2002															
2004															
2999															
3001															
4204															
4634															
1001	40106500														
2002															
2004															
2999															
3001															
4201															
4601															

CODE	COMPTÉ	EMPLACEMENT - NOM, PROFESSION, RÉSIDENCE						CATEGORIE BÂTIMENT	SCOLAIRE		VALEUR EN DOLLARS			MUNICIPAL *	REMARQUES
		DIV. CAD.	CADASTRE	SUBDIVISION	FRONT	PROFONDEUR	SUPERFICIE		TERR. P. C.	TERRAIN	BÂTISSE	TOTAL			
1001	40106700	1722-28 LEPRONON						1050							
2002		10	4000	3	2340	13000	3,03300								
3001								20	1	281	6000	27800	33800	T R I	
4201		M MARIO PROVOST						1F							
4601		157 1E AVENUE LASALLE MRP 2E6													
4202		MME CHRISTIANNE GILBERT-PROVOST						2F							
1001	40106800	1732-34 LEPRONON						1050							
2002		10	4000	2	2340	13000	3,03300								
3001								20	1	281	6000	20200	26200	T R I	
4201		MME GISELE GAUTHIER						2F							
4601		1732 LEPRONON MME 1P2													
1001	40106900	1734-38 LEPRONON						1050							
2002		10	4000	1	2340	13000	3,03300								
3001								20	1	281	6000	17600	23600	T R I	
4205		M ROGER CHENAIL 1/4						1F							
4605		1704 LEPRONON MME 1P2													
4206		MME ROGER CHENAIL 1/4 JEANNE DORE 1/4						2F							
4606		1704 LEPRONON MME 1P2													
4207		M ROGER CHENAIL JR 1/4, ETUDIANT						1F							
4607		1704 LEPRONON MME 1P2													
4208		JEAN PIERRE CHENAIL 1/4						1F							
4608		1704 LEPRONON MME 1P2													
1001	40107000	1742-56 LEPRONON						1050							
2002		10	3999	3	2333	13000	3,03300								
3001								20	1	281	6000	37000	43000	T R I	
4204		MME PAUL HERMAS LAPLANTE (GEORGETTE TOUCHETTE)						2F							
4604		1742 LEPRONON MME 1P2													
1001	40107100	1748-50 LEPRONON						1050							
2002		10	3999	2	2340	13000	3,03300								
3001								20	1	281	6000	19500	25500	T R I	

CODE	COMPTE	EMPLACEMENT - NOM, PROFESSION, RESIDENCE						CATEGORIE D'IMMEUBLE	SCOLAIRE		VALEUR EN DOLLARS			MUNICIPAL	REMARQUES
		DIV. CAD.	CADASTRE	SUBDIVISION	FRONT	PROFONDEUR	SUPERFICIE		TERR.	BÂTISSE	TERRAIN	BÂTISSE	TOTAL		
9201 9401	40107100	M ROBERT BEDARD 1798 LEPRONON													
1001	40107200	1754-56 LEPRONON						4053							
2002		10 3999	1		2390	13000	3,03300								
3001								28	1	201	6000	25300	31300	T R 1	
9201 9401 9202 9402		M GUY JOLICOEUR 1754 LEPRONON H4E 1P2 M JEAN JOLICOEUR 7608 BROADWAY V LASALLE													
1001	40107300	1760-70 LEPRONON						4053							
2002		10 3998	9		2400	13000	3,12000								
2004		10 3998	8		2400	13000	3,12000								
2999							6,24000								
3001								20	1	201	12300	33700	46000	T R 1	
9201 9401 9202		M YVES NOEL 955 STEPHENS VERDUN H4H 250 1396 Mlle CLAIRE LEVASSEUR													
7001		RUELLE													
1001	40107400	1776-78 LEPRONON						4053							
2002		10 3998	4		1000	2500	25000								
2004		10 3997	1		7000	2500	1,75000								
2999							2,00000								
3001								28	1	201	4600	24200	28800	T R 1	
9201 9401 9202		M NORMAND GENDRON 1776 LEPRONON H4E 1P2 Mlle GINETTE PROVOST													
7001		LAURENDEAU													
7002		DEBUT DE JACQUES HERTEL													
7003		TERRÉ 3614													
7004		JOGUES													
1001	40107600	3033-31 JACQUES HERTEL						4021							
2002		10 3616	P546		2500	9000	2,25000								
3001								28	1	201	4500	24000	28500	T R 1	
		MICROFICHE 45 K-15													

40107300

MIS. TICKETS # X-1.3F.T.2

1988 255

4201 Belle Machine Basin

4601 515 Esplanade, #607, Verdun, H3E 1G5

422245421 Jan 27 No.

CRAT.	REF.
13/12/88	14/10/85
359	

1 01 01010101 0101-01 010101 010101

1051

4 01 010101 0101-01 010101 010101

4 01 010101 0101-01 010101 010101

4 01 010101 0101-01 010101 010101

4 01 010101 0101-01 010101 010101

4 01 010101 0101-01 010101 010101

4 01 010101 0101-01 010101 010101

4 01 010101 0101-01 010101 010101

10 1

10 1

10 1 50

10 1 50 1 50 1 50 1 50

4 01 010101 0101-01 010101 010101

4 01 010101 0101-01 010101 010101

4 01 010101 0101-01 010101 010101

100000

100000

100000

1 01 010101 0101-01 010101 010101

1051

4 01 010101

4 01 010101 0101-01 010101 010101

10 1

4 01 010101 0101-01 010101 010101

10 1

4 01 010101 0101-01 010101 010101

10 1 50

10 1 50 1 50 1 50 1 50

4 01 010101 0101-01 010101 010101

4 01 010101 0101-01 010101 010101

4 01 010101 0101-01 010101 010101

100000

100000

100000

1 01 010101 0101-01 010101 010101

1051

4 01 010101 0101-01 010101 010101

10 1

4 01 010101 0101-01 010101 010101

10 1

4 01 010101 0101-01 010101 010101

10 1 50

10 1 50 1 50 1 50 1 50

4 01 010101 0101-01 010101 010101

4 01 010101 0101-01 010101 010101

4 01 010101 0101-01 010101 010101

100000

100000

100000

1 01 010101 0101-01 010101 010101

1051

4 01 010101 0101-01 010101 010101

10 1

4 01 010101 0101-01 010101 010101

10 1

1000

MIS. TICKETS

SERVICE D'ÉVALUATION

COSE	COMPTÉ	EMPLACEMENT - NOM, PROFESSION, RÉSIDENCE					CATEGORIE BÂTIMENT	SCOLAIRE		VALEUR EN DOLLARS			MUNICIPAL	REMARQUES
		DIV. CAD.	CADASTRE	SUBDIVISION	FRONT	PROFONDEUR		SUPERFICIE	TERR. P. C.	TERRAIN	BÂTISSE	TOTAL		
4201 4601	40107600	M FREDERICK ALFRED BOURGEOIS 3031 JACQUES HERTEL H4E 158 3029 7122 45644 96 8936					1							
1001	40107700	3029-27 JACQUES HERTEL					1023							
2002 2002	A-176874 22-9-86	10 3616 545 2500 6811 1,63400 6110												
3001		VERSO					28	1	281	3300	21500	24800	T R 1	
4201 4601		M LLE LOUISE TAPP 5061 ST HUBERT H25 210 3029 Jacques Hertel H4E 158 Fix 22 4968 28-11-85 3029 7122 45523 96 22-1-86					3							
1001	40107800	3025-23 JACQUES HERTEL					1023							
2002 2002		10 3616 544 2500 6811 1,81100 7600												
3001							28	1	281	3600	21500	25100	T R 1	
4201 4601		M PAUL RIOUX 3025 JACQUES HERTEL H4E 158					15							
1001	40107900	3021-19 JACQUES HERTEL					1023							
2002 2002		10 3616 543 2500 8310 1,90800												
3001							28	1	281	4000	32600	36600	T R 1	
4201 4601 4202		M ANDRE MARTEL 3019 Jacques Hertel H4E 158 6317 HURTEL H4E 275 Fix 22 (19-2-86) V 5115 MME MONIQUE LAMARRE-MARTEL					15 25							
1001	40108000	3017-15 JACQUES HERTEL					1023							
2002 2002		10 3616 542 2500 8311 2,16600 9012												
3001							28	1	281	4300	21500	25800	T R 1	
4201 4601		MME CLEMENT DALLAIRE (THERESE CARON) 3017 JACQUES HERTEL H4E 158					5							
1001	40108100	3013-11 JACQUES HERTEL					1023							
2002 2002		10 3616 541 2500 9012 2,39400 9713												
3001							28	1	281	4700	21200	25900	T R 1	
		MICROFICHE 95 L-15												

40107700

MONTREAL 40107700/FI1

MONTREAL

4201 M. RENE BOUTIN

4601 233 DE NORMANDIE HIB 304

2FI1

4202 MRS JOHANNÉ CUMMINGS

4602 3034 JACQUES HEUTEL HNE 139

CERT.	EFF.
12/1/68	12/1/68

MONTREAL 40107700/FI1

MONTREAL

4203

12 3034 304

6015

6011

12/1/68

MONTREAL 40107700/FI1

MONTREAL

MONTREAL 40107700/FI1

MONTREAL

MONTREAL 40107700/FI1

MONTREAL

MONTREAL 40107700/FI1

MONTREAL

MONTREAL 40107700/FI1

MONTREAL

MONTREAL

MONTREAL 40107700/FI1

6015

6011

12/1/68

MONTREAL 40107700/FI1

MONTREAL

MONTREAL 40107700/FI1

MONTREAL

MONTREAL 40107700/FI1

MONTREAL

MONTREAL 40107700/FI1

MONTREAL

MONTREAL

MONTREAL 40107700/FI1

6015

6011

12/1/68

MONTREAL 40107700/FI1

MONTREAL

MONTREAL 40107700/FI1

MONTREAL

MONTREAL 40107700/FI1

MONTREAL

MONTREAL

MONTREAL 40107700/FI1

6015

6011

12/1/68

MONTREAL 40107700/FI1

MONTREAL

MONTREAL 40107700/FI1

MONTREAL

MONTREAL 40107700/FI1

MONTREAL

MONTREAL 40107700/FI1

MONTREAL

MONTREAL

MONTREAL 40107700/FI1

MONTREAL

MONTREAL

MONTREAL

MAP. 101 1/4 1/2 1/4

CODE	COMTE	EMPLACEMENT - NOM PROFESSION RESIDENCE					CATEGORIE BÂTIMENT	SCOLAIRE		VALEUR EN DOLLARS			MUNICIPAL	REMARQUES	
		CH. CAD	CADASTRE	SUBDIVISION	FRONT	PROFONDEUR		SUPERFICIE	TERR	P. C.	TERRAIN	BÂTISSE			TOTAL
4211 4611	40108100	MME LUCIEN DÉCELLES (LAURETTE LACOMBE) 3013 JACQUES HERTEL H4E 158					BE								
1001	40108200	2995-99 JACQUES HERTEL					1029								
2002		10 3616	540		IRR	IRR					14,12100				
3001							20	2	2B1	15100	56500	71600	TR	5	
4201 4601		SOCIETE MUNICIPALE D HABITATION DE MTL 425 SHERBROOKE E H2L 159					YF								
1001	40108300	LOT JACQUES HERTEL					1029								
2002		10 3616	14		2400	690					24600				
2002						1390									
3001							78	2	2B1	500		500	TV	1	
4204 4604		SIDBEC DOSCO LIMITEE 5870 ST PATRICK H4E 103					CA								
6620		PROPRIETE SUJETTE A SURTAXE SUR TERRAIN VAGUE DESSERVIS													
1001	40108400	LOT JACQUES HERTEL					1029								
2002		10 3616	13		2400	1390					91500				
2002						2080									
2003		10 3616	12		2500	2010					60000				
2003						2710									
2999											1,02300				
3001							7A	1	2B1	2000		2000	TV	1	
4201 4601		MR ANTHONY ADU 2405 MONTARVILLE H201 LONGUEUIL H4E 2K8					1A								
4202		MISE ANNA FINELLIS MENSAN 2845 Jacques Herbel H4E P18 H202 H 3101 27236					3A								
6620		PROPRIETE SUJETTE A SURTAXE SUR TERRAIN VAGUE DESSERVIS													
6460		Correspondance anglaise F.F. 10-3-86													
1001	40108600	LOT JACQUES HERTEL					1029								
2002		10 3616	18		2500	1800					25000				
2004		10 3616	19		2500	1800					25000				
2006		10 3616	P11		1400	2710					52700				
2006					2500	IRR									
2008		10 3616	P10		2500	1000					25000				
2010		10 3616	19		2500	1800					25000				
2999											1,500				
3001							65				1,500				
											2,000				
											3100				
											1,500				
											1,500				
											3100				
											3100				

CERT.	EFF.	
30416	11/186	370

CERT.	EFF.	
513/86	11/186	370
mont plus petit 40168700		

CERT.	EFF.	
513/86	11/186	370
mont plus petit 40168900		

CERT.	EFF.	
513/86	11/186	370
mont plus petit 40168900		

ANNULÉ

1,027.00
777.00

CODE	COMPTÉ	EMPLACEMENT - NOM, PROFESSION, RESIDENCE					CATEGORIE DATUMENT	VALEUR EN DOLLARS			MUNICIPAL	REMARQUES		
		DIR. CAD.	CADASTRE	SUBDIVISION	FRONT	PROFONDEUR		SUPERFICIE	TERR. P. C.	TERRAIN			BÂTISSE	TOTAL
4201 4601	40108600	LA VILLE DE MONTRÉAL - SERVICE DE LA GESTION IMMOBILIERE 507 PLACE D'ARMES #300 MONTRÉAL H2Y 2W8					9E							
1001	40108700	2847-43 JACQUES HERTEL					1029							
2002		10 3616	R11		25.00	31.00	27.10	21.00	784.00	25700				
2002							34.10	2411						
2004		1E 3616	R10			2500	34.10	2411	955.00	79500				
2004							41.11	3111						
2999									1739.00	44200				
3101														
4201		MR ANTHONY AGU 2486 MONTARVILLE #201 LONGUEUIL J9L 2K8					1A							
4601														
4202		MISS ANNA PHYLLIS MENSAM					3A							
6101		OCCUPATION DU DOMAINE PUBLIC												
									VALEUR	27				
1001	40108800	2841-39 JACQUES HERTEL					1029							
2002		10 3616	R9			2500	41.11	3111	1,157.00	8,8700				
2002							49.00	3400						
3001														
4201		MME MARCELLE AUSOCHON					3F							
4601		2801 ELORIAN MIE 2F4 2839 Jacques Hertel H4E 1S8 F1222 (10-9-85) 4809												
1001	40108900	2835 JACQUES HERTEL					1029							
2002		10 3616	R8			2500	49.00	3400	1,310.00	1,000.00				
2002							46.10	3610						
2004		10 3616	R7			2500	56.10	4610	1,489.00	4,000.00				
2004							63.45	510						
2999									2,240.00					
3001									2,799.00					
4211		M CHARLEMAGNE ASSELIN, ENTREPRENEUR					1F							
4611		1015 BROWN VERDUN H9H 2A7												
1001	40109000	2825 JACQUES HERTEL												
1002		5895 DUMAS												
2002		10 3616	4											
2004		10 3616	S											
2006		10 3616	R											
2008		10 3616	3											
2999									7,712.00					
3001														
		MICROFICHE 45 N-15												

DATE	EFF.	
5/3/86	11/86	370
more plus pour		
1	40108600	

DATE	EFF.	
5/3/86	11/86	370
more plus pour		
1	40108800	

DATE	EFF.	
5/3/86	11/86	370
more plus pour		
1	40108900	

40102700

WHOLESALE 42 2-10 (18)

4001 Mr Anthony Adm

4001 MISS Jacques Hestel HNE 158

DATE	AMT	370
2016-12-11		

1 0000 10 0000 0 0
 2 0000 10 0000 0 0
 3 0000 10 0000 0 0
 4 0000 10 0000 0 0
 5 0000 10 0000 0 0
 6 0000 10 0000 0 0
 7 0000 10 0000 0 0
 8 0000 10 0000 0 0
 9 0000 10 0000 0 0
 10 0000 10 0000 0 0

11 0000 10 0000 0 0
 12 0000 10 0000 0 0
 13 0000 10 0000 0 0
 14 0000 10 0000 0 0
 15 0000 10 0000 0 0
 16 0000 10 0000 0 0
 17 0000 10 0000 0 0
 18 0000 10 0000 0 0
 19 0000 10 0000 0 0
 20 0000 10 0000 0 0

21 0000 10 0000 0 0
 22 0000 10 0000 0 0
 23 0000 10 0000 0 0
 24 0000 10 0000 0 0
 25 0000 10 0000 0 0
 26 0000 10 0000 0 0
 27 0000 10 0000 0 0
 28 0000 10 0000 0 0
 29 0000 10 0000 0 0
 30 0000 10 0000 0 0

31 0000 10 0000 0 0
 32 0000 10 0000 0 0
 33 0000 10 0000 0 0
 34 0000 10 0000 0 0
 35 0000 10 0000 0 0
 36 0000 10 0000 0 0
 37 0000 10 0000 0 0
 38 0000 10 0000 0 0
 39 0000 10 0000 0 0
 40 0000 10 0000 0 0

41 0000 10 0000 0 0
 42 0000 10 0000 0 0
 43 0000 10 0000 0 0
 44 0000 10 0000 0 0
 45 0000 10 0000 0 0
 46 0000 10 0000 0 0
 47 0000 10 0000 0 0
 48 0000 10 0000 0 0
 49 0000 10 0000 0 0
 50 0000 10 0000 0 0

51 0000 10 0000 0 0
 52 0000 10 0000 0 0
 53 0000 10 0000 0 0
 54 0000 10 0000 0 0
 55 0000 10 0000 0 0
 56 0000 10 0000 0 0
 57 0000 10 0000 0 0
 58 0000 10 0000 0 0
 59 0000 10 0000 0 0
 60 0000 10 0000 0 0

61 0000 10 0000 0 0
 62 0000 10 0000 0 0
 63 0000 10 0000 0 0
 64 0000 10 0000 0 0
 65 0000 10 0000 0 0
 66 0000 10 0000 0 0
 67 0000 10 0000 0 0
 68 0000 10 0000 0 0
 69 0000 10 0000 0 0
 70 0000 10 0000 0 0

71 0000 10 0000 0 0
 72 0000 10 0000 0 0
 73 0000 10 0000 0 0
 74 0000 10 0000 0 0
 75 0000 10 0000 0 0
 76 0000 10 0000 0 0
 77 0000 10 0000 0 0
 78 0000 10 0000 0 0
 79 0000 10 0000 0 0
 80 0000 10 0000 0 0

81 0000 10 0000 0 0
 82 0000 10 0000 0 0
 83 0000 10 0000 0 0
 84 0000 10 0000 0 0
 85 0000 10 0000 0 0
 86 0000 10 0000 0 0
 87 0000 10 0000 0 0
 88 0000 10 0000 0 0
 89 0000 10 0000 0 0
 90 0000 10 0000 0 0

CODE	COMPTE	EMPLACEMENT - NOM, PROFESSION, RÉSIDENCE						C	C	C	C	C	C	C	C	C	C	REMARQUES
		DIV CAD	CADASTRE	SUBDIVISION	FRONT	PROFONDEUR	SUPERFICIE											
4204 4604	40109000	M DONALD GISLER, MMFTR 2825 JACQUES HERTEL #2 H4E 158						1F										
1001	40109400	LOT JACQUES HERTEL																
2002 2002		10 3616	P2		500	9130 9280	46000											
3001									68	2B1	1					1 E06	204-3	
4201 4601		LA VILLE DE MONTRÉAL - SERVICE DE LA GESTION IMMOBILIERE 507 PLACE D'ARMES #300 MONTRÉAL H2Y 2B8																
7001		DUMAS																
1001	40109550	2747-45 JACQUES HERTEL																
2002 2004 2999		10 3617	P583-1		2450	5450	1,33500											
		10 3617	P584-1		690	5450	37600											
							1,71100											
3001									4A	1 2B1	4600	20900	25500		T S	1		
4201 4601		MR GARY JULES BERTRAND 1707 COUGHTRY ST LAURENT H4L 3H2						1A	2									
4202 4602		MR WILLIAM BERTRAND 1210 BEAULIEU ST LAURENT H4L 3H1						1A	2									
1001	40109650	2743 JACQUES HERTEL																
2002		10 3617	P584-3				1,47200											
3001									4B	1 2B1	4000	5600	9600		T C	1		
4201 4601		MR GARY JULES BERTRAND 1707 COUGHTRY ST LAURENT H4L 3H2						1A	2									
4202 4602		MR WILLIAM BERTRAND 1210 BEAULIEU ST LAURENT H4L 3H1						1A	2									
1001	40109700	2741-37 JACQUES HERTEL																
2002		10 3617	585		2470	10000	2,95000											
3001									2C	1 2B1	4900	33100	38000		T R	1		
4201 4601		M JEAN GUY PERRAULT, SOUDEUR 2739 JACQUES HERTEL H4E 156						1F	1									
1001	40109800	2735-27 JACQUES HERTEL																
		MICROFICHE 45 0-15																

CODE	COMPTÉ	EMPLACEMENT - NOM, PROFESSION, RÉSIDENCE						CATEGORIE BÂTIMENT	SCOLAIRE		VALEUR EN DOLLARS			MUNICIPAL	REMARQUES	
		DIV. CAD.	CADASTRE	SUBDIVISION	FRONT	PROFONDEUR	SUPERFICIE		TERR. P. I. C.	TERRAIN	BÂTISSE	TOTAL				
2002	40109800	12	3617	586	2458	10000	2,45800									
3001								20	1	281	4900	41900	46800	T R 1		
4201		M	PHILIPPE PLOURDE, RENTIER													
4601			161 ALEXANDRE PONT VIAU LAVAL H76 3C4- VERSO													
1001	40109900		2725-19 JACQUES HERTEL													
2002		10	3617	587	2458	10000	2,45800									
3001								20	1	281	4900	65900	70800	T R 1		
4201		M	DANIEL HUMBERT, LAITIER													
4601			5901 ANGERS H4E 4B9													
1001	40110000		2717-15 JACQUES HERTEL													
2002		10	3617	588	2470	10000	2,45800									
3001								28	1	281	4900	15300	20200	T R 1		
4201		M	CLAUDE ROBERT													
4601			2717 JACQUES HERTEL H4E 156													
1001	40110100		2711-01 JACQUES HERTEL													
1002	A174072		5827-31 D ARAGON													
2002	08-08-86	10	3617	590	2460	10000	2,45000									
2004		10	3617	589	2460	10000	2,45000									
2999							4,90000									
3001								20	1	281	12300	176100	188400	T R 1		
4201		M	GASTON MELANCON													
4601			1412 LAPIERRE VILLE LASALLE MSN 257													
4202		M	ANDRÉ CUIILLERIER													
4602			6973 HURTEAU H4E 2J8													
7001			D ARAGON													
1001	40110200		2651-43 JACQUES HERTEL													
1002	A174443		5830 D ARAGON													
2002	15-10-86	10	3617	P610	2575	5800	1,49300									
2004		10	3617	P611	2575	5800	1,49300									
2006		10	3617	P612	1600	5800	92800									
2999							3,91900									
3001								48	1	281	8900	35800	44700	T R 1		

40109800

MICROFILMS DE 1-14 FT.

4201 M. Nigam Verreault

4601 3655 des Trinitaires, #39, HVE 423

4202 M. Yves Desjardis

4602 676 Laurier, Longueuil, J4L 4E3

4203 M. Jean Lacombe

4603 6739 de Montmagny, HVE 4K7

4204 M. Normand Barrette

4604 1475 Nelligan, Brossard, J1K 2W2

40110100

IFT1

4201 M. JEAN FAUVE

4601 2264 DE VILLIERS HVE 1E5

4202 M. ANDRE LASSONDE

4602 5702 LAUREN DEAU HVE 3W4

CERT.	EFF.	407
20/10/88		AT

CERT.	EFF.	559
12/10/88		AT

50 1 509

50 1 509

50 1 509

50 1 509

50 1 509

50 1 509

50 1 509

50 1 509

50 1 509

50 1 509

50 1 509

50 1 509

50 1 509

50 1 509

50 1 509

50 1 509

50 1 509

40110260

NO. 1-12 1F32

2201 M. Gilla Rimeau

4001 5814 Ave. Walsely

Cote St. Luc

HAW 2MI

SEPT	SEPT	SEPT
18-12	18-10	18-10
20	31	10

1	10 1197	BT	3820	5000	25000
2	10 1197	BT	3820	5000	25000
3	10 1197	BT	3820	5000	25000
4	10 1197	BT	3820	5000	25000
5	10 1197	BT	3820	5000	25000
6	10 1197	BT	3820	5000	25000
7	10 1197	BT	3820	5000	25000
8	10 1197	BT	3820	5000	25000
9	10 1197	BT	3820	5000	25000
10	10 1197	BT	3820	5000	25000
11	10 1197	BT	3820	5000	25000
12	10 1197	BT	3820	5000	25000
13	10 1197	BT	3820	5000	25000
14	10 1197	BT	3820	5000	25000
15	10 1197	BT	3820	5000	25000
16	10 1197	BT	3820	5000	25000
17	10 1197	BT	3820	5000	25000
18	10 1197	BT	3820	5000	25000
19	10 1197	BT	3820	5000	25000
20	10 1197	BT	3820	5000	25000
21	10 1197	BT	3820	5000	25000
22	10 1197	BT	3820	5000	25000
23	10 1197	BT	3820	5000	25000
24	10 1197	BT	3820	5000	25000
25	10 1197	BT	3820	5000	25000
26	10 1197	BT	3820	5000	25000
27	10 1197	BT	3820	5000	25000
28	10 1197	BT	3820	5000	25000
29	10 1197	BT	3820	5000	25000
30	10 1197	BT	3820	5000	25000
31	10 1197	BT	3820	5000	25000

SERVICE D'ÉVALUATION

CODE	COMPTE	EMPLACEMENT - NOM PROFESSION, RÉSIDENCE						CATEGORIE BÂTIMENT	SCOLAIRE		VALEUR EN DOLLARS			MUNICIPAL *	REMARQUES
		SYNDICAT	CADASTRE	SUBDIVISION	FRONT	PROFONDEUR	SUPERFICIE		TERR.	TERR.	TERRAIN	BÂTISSE	TOTAL		
4201 4601	40110500	M ANTONIO DE VINCENTIS 6996 DE MONTMAGNY HTL H4E 2V9					1F								
1001	40110600	2519-15 JACQUES HERTEL					1029								
2002		10 3896 1			2600	12000									
3001								2C	1	201	5600	33400	39000	T R 1	
4201 4601 4202 4602		M GILLES BELANGER 2515 JACQUES HERTEL H4E 1S1 M RAYMOND LAVIGNE 6665 DUMAS H4E 3A1					1F 1F								
1001	40110740	2513-05 JACQUES HERTEL					1029								
2002		10 P3895			3000	12000									
3001								2D	1	201	6900	70500	76900	T R 1	
4211 4611		M JACQUES PANNETON, POMPIER 2505 JACQUES HERTEL H4E 1S1					1F								
1001 1002	40110770	2501 JACQUES HERTEL 5691-39 BEAULIEU													
2002		10 P3895			3000	12000									
3001								4A	1	201	8100	27500	35600	T S 1	
4204 4604		M HECTOR MANDEVILLE, MARCHAND 2419 JACQUES HERTEL H4E 1R8					1F								
7001		BEAULIEU													
1001	40110800	2435-31 JACQUES HERTEL					1029								
2002		10 3912 81			2600	8000									
2004		10 3912 80			2600	8000									
2999															
3001								2C	1	201	8300	137700	146000	T R 1	
4201 4601		M YVON MARSOLAIS 2433 JACQUES HERTEL H4E 1R8					1F								
1001	40110900	2419 JACQUES HERTEL					1029								
2002		10 3912 79			2600	8000									

CERT.	EFF.	410
20-11-86	1-10-86	R

CODE	COMPTÉ	EMPLACEMENT - NOM, PROFESSION, RESIDENCE						CATEGORIE BÂTIMENT	SCOLAIRE			VALEUR EN DOLLARS			MUNICIPAL	REMARQUES
		DIV. CAD.	CADASTRE	SUBDIVISION	FRONT	PROFONDEUR	SUPERFICIE		TERR.	TERR.	TERR.	TERRAIN	BÂTISSSE	TOTAL		
3001	40110900							2A	1	2B1	4200	18600	22800	T R 1		
4204		M HECTOR MANDEVILLE, EPICIER BOUCHER						3F								
4604		2419 JACQUES HERTEL H4E 1R8														
1001	40111000	2415-13 JACQUES HERTEL														
2002		10 3912	78			2,08000	D									
3001								4A	1	2B1	4200	16600	20800	T S 1		
4211		M GUY LASNIER, EMP DES POSTES						3F								
4611		2413 JACQUES HERTEL H4E 1R8														
1001	40111100	2409-07 JACQUES HERTEL														
2002		10 3912	77	2600	3000	2,08000										
3001								2B	1	2B1	4200	21500	25700	T R 1		
4201		MME ANGELE TELLIER-DEMONTIGNY						2F								
4601		2409 JACQUES HERTEL H4E 1R8														
7001		2405 JACQUES HERTEL VOIR 5845-27 BOUL. MONK														
7502		BOUL. MONK														
7603		2373-69 JACQUES HERTEL VOIR 5836-20 BOUL. MONK														
1001	40111200	2365 JACQUES HERTEL														
2002		10 3912	305-1	1825	6000	1,46000										
3001								2A	1	2B1	2900	13500	16400	T R 1		
4201		M MEDERIC ST JEAN, EXPEDITEUR						3F								
4601		2365 JACQUES HERTEL H4E 1R5														
4202		MME KEDERIC ST JEAN (RACHEL ROY)						2F								
4602		2365 JACQUES HERTEL H4E 1R5														
1001	40111300	2361-51 JACQUES HERTEL														
2002		10 3912	305-2	990	8000	78000										
2004		10 3912	304	2700	8000	2,16000										
2006		10 3912	P303	1420	8000	1,37700										
2006				1977	8104											
2999						4,31700										
3001								2D	1	2B1	8700	59000	67700	T R 1		
4201		M GUY GIRARD, REPRESENTANT						3F								
4601		C P 275 SUCC 5 H4E 4J8														
7001		BRIAND														
		MICROFICHE 45 D-16														

VERS

40111300

MONTREAL 1971

PAGE 11

4201 M. L'Esperance Hotel

4601 10152 St. Denis H3H 2H7

GRAT.	EFF.	3957
23-86	30-86	7

NO.	DESCRIPTION	DATE	AMOUNT	CHECK NO.	REMARKS
1
2
3
4
5
6
7
8
9
10
11
12
13
14
15
16
17
18
19
20
21
22
23
24
25
26
27
28
29
30
31
32
33
34
35
36
37
38
39
40
41
42
43
44
45
46
47
48
49
50
51
52
53
54
55
56
57
58
59
60
61
62
63
64
65
66
67
68
69
70
71
72
73
74
75
76
77
78
79
80
81
82
83
84
85
86
87
88
89
90
91
92
93
94
95
96
97
98
99
100

100

TOTAL

SERVICI D'ÉVALUATION

DATE	COMPTÉ	EMPLACEMENT - NOM, PROFESSION, RÉSIDENCE					CATEGORIE BÂTIMENT	SCOLAIRE		VALEUR EN DOLLARS			MUNICIPAL	REMARQUES	
		QU CAD	CADASTRE	SUBDIVISION	FRONT	PROFONDEUR		SUPERFICIE	TERR	P.C.	TERRAIN	BÂTISSE			TOTAL
1001	40111500	2279-77 JACQUES HERTEL													
2002		10 4669	3A		2700	9000	2,61900								
2004		10 4669	PSA		2733	10400	16400								
2999						600	2,78300								
3001															
4201		MR HARBJAJAN SINGH						4A	1 281	5500	63500	69000	T R 1		
4601		6525 AV PAPINEAU 8205 N25 243 2277 A. Jacques Hertel H4E 1R4 F1022 P 4964													
1001	40111600	2271-69 JACQUES HERTEL													
2002		10 4669	4A		2700	10200	2,59800								
2004		10 4669	6-PA		1100	8900	58300								
2999							3,18100								
3001															
4201		PLACEMENT D M E INC						2B	2 281	6900	53300	59700	T R 1		
4601		6827 AV LAMONT H4E 2T8													
1001	40111700	2267-51 JACQUES HERTEL													
2002		10 4669	5B												
2004		10 4669	6-PA												
2999							2,49400								
3001															
4201		PLACEMENT D M E INC						2D	2 281	5800	150400	156200	T R 1		
4601		6827 AV LAMONT H4E 2T8													
1001	40111800	2245 JACQUES HERTEL													
2002		10 4669	6A-1		1400	8000	1,12000								
2004		10 4669	7A		2500	8000	2,00000								
2999							3,12000								
3001															
4202		MR ANGELO D. PANUNTO						2D	1 281	6300	83900	89700	T R 1		
4602		MISS ANGELA D. PANUNTO, COIFFEUR 1685 REGENT ST HUBERT J4T 3L1													
1001	40111900	2237-33 JACQUES HERTEL													
2002		10 4669	8		2500	8000	2,00000								
3001															
		MICROFICHE 45 E-16						2C	1 281	4000	38000	42000	T R 1		

REVUE D'ÉVALUATION

CODE	COMPTÉ	EMPLACEMENT - NOM, PROFESSION, RÉSIDENCE						CATEGORIE BÂTIMENT	SCOLAIRE		VALEUR EN DOLLARS			MUNICIPAL	REMARQUES
		DIV. CAD.	CADASTRE	SUBDIVISION	FRONT	PROFONDEUR	SUPERFICIE		TERR.	P. I. C.	TERRAIN	BÂTISSE	TOTAL		
4201 4601 4202	40112350	M DENIS CARLE 8102 AV DE MONTMAGNY H4E 2V5 MME PIERRETTE LAVOIE-CARLE					1F 2F								
1001 2002 3001	40112440	2197-95 JACQUES HERTEL													
		10 4669 14		2500	8000	2,00000									
4211 4611		M ALBERT DAoust, OPERATEUR 2197 JACQUES HERTEL H4E 1R4					1F								
1001 2002 3001	40112470	2191-89 JACQUES HERTEL													
		10 4669 15		2500	8000	2,00000									
4201 4601		MME REJEANNE RICHARD PETROSI 2189 JACQUES HERTEL H4E 1R4					2F								
1001 2002 3001	40112500	2183 JACQUES HERTEL													
		10 4669 16		2500	8000	2,00000									
4201 4601		MR RALPH WASKENELL 2183 JACQUES HERTEL H4E 1R4					1A								
1001 2002 3001	40112600	2177 JACQUES HERTEL													
		10 4669 17		2500	8000	2,00000									
4201 4601		M JEAN PIERRE MICHAUD 2177 JACQUES HERTEL H4E 1R4					1F								
1001 2002 3001	40112700	2175-71 JACQUES HERTEL													
		10 4669 18		2500	8000	2,00000									
4204 4604		M MAURICE THIBAUT, EMP C T M 2175 JACQUES HERTEL H4E 1R4					1F								

VERSO

CODE	COMPTÉ	EMPLACEMENT - NOM, PROFESSION, RÉSIDENCE						CATEGORIE RATIFIÉ	SCOLAIRE		VALEUR EN DOLLARS			MUNICIPAL *	REMARQUES	
		DIV. CAD.	CACASIRE	SUBDIVISION	FRONT	PROFONDEUR	SUPERFICIE		TERR.	TERR.	TERRAIN	BÂTISSÉ	TOTAL			
1001	40112800	2169-53 JACQUES HERTEL						1021								
2002	A-1100914	10 4669	19		2500	8000					2,00000					
2009	20-2-86.	10 4669	20		2500	8000					2,00000					
2999	A-1100915										4,00000					
3001	20-2-86.							20	2	281	8000	52000	60000	T R I		
4201	A-177100	124201 CANADA INC						CF								
4601	259-86	3951 DE BULLION H2N 2E3														
		VERSUS														
1001	40112900	2149-47 JACQUES HERTEL						1021								
2002		10 4669	21		2500	8000					2,00000					
3001								20	1	281	4000	28100	32100	T R I		
4211		MME J E WILLIAM MORENCY (MARIE REINE FLEGRANT),						CF								
4311		USUFUITYERE														
4611		1986 JACQUES HERTEL MME IRI														
1001	40113000	2195-41 JACQUES HERTEL						1021								
2002		10 4669	22		2500	8000					2,00000					
3001								20	1	281	4000	36700	40700	T R I		
4201		MME JEANNETTE CAMPEAU-GOEDIXE						CF								
4601		2191 JACQUES HERTEL MME IRI														
1001	40113100	2137-35 JACQUES HERTEL						1021								
2002	A-171341	10 4669	23		2500	8000					2,00000					
3001	4-7-86.							20	1	281	4000	26700	30700	T R I		
4201		M MARCEL CYR						1								
4601		2135 JACQUES HERTEL MME IRI														
4202		MME MONIQUE BERTRAND-CYR						2F								
1001	40113200	2131-29 JACQUES HERTEL						1021								
2002		10 4669	24		2500	8000					2,00000					
3001								20	1	281	4000	51600	55600	T R I		
4203		M MICHEL HAMEL, MENUISIER						1F								
4603		2131 JACQUES HERTEL MME IRI														
1001	40113300	2125-23 JACQUES HERTEL						1021								
		MICROFICHE 95 H-16														

40112800	MICHELLE DE WITZ CFNI	40113100	3FI1												
4202 124627 Canada Ave		4201 Mlle. Honigues Boulevard													
4602 3951 de Bullion H2W 263		4601 2135 Jacques Martel H4E 1R4													
ANNULÉ	<table border="1"> <tr><th>CERT.</th><th>EFF.</th></tr> <tr><td>23/1/86</td><td>20/2/86</td></tr> <tr><td></td><td>378</td></tr> </table>	CERT.	EFF.	23/1/86	20/2/86		378	<table border="1"> <tr><th>CERT.</th><th>EFF.</th><th>395</th></tr> <tr><td>49-8-86</td><td>4-7-86</td><td>9</td></tr> </table>	CERT.	EFF.	395	49-8-86	4-7-86	9	
CERT.	EFF.														
23/1/86	20/2/86														
	378														
CERT.	EFF.	395													
49-8-86	4-7-86	9													
40112800	IAI1	40112800	3AI2												
4203 Mlle. Jane Pasterstein		4201 Mlle. PANAGIOTA MANIATIS													
4603 2400 Vaux Hovokan H1A2 H4X 1P2		4601 736 A BLOOMFIELD OUTREMONT H4V 3S3													
4204 Mlle. Fantine May		4202 M. APOSTOLOS MANIATIS													
4604 83121 Franconi															
ANNULÉ	<table border="1"> <tr><th>CERT.</th><th>EFF.</th></tr> <tr><td>23/1/86</td><td>21/2/86</td></tr> <tr><td></td><td>378</td></tr> </table>	CERT.	EFF.	23/1/86	21/2/86		378	<table border="1"> <tr><th>CERT.</th><th>EFF.</th><th>5407</th></tr> <tr><td>12/1/86</td><td>25/2/86</td><td>AT</td></tr> </table>	CERT.	EFF.	5407	12/1/86	25/2/86	AT	
CERT.	EFF.														
23/1/86	21/2/86														
	378														
CERT.	EFF.	5407													
12/1/86	25/2/86	AT													

CODE	COMPTÉ	EMPLACEMENT - NOM, PROFESSION, RÉSIDENCE						CATEGORIE BÂTIMENT	SCOLAIRE			VALEUR EN DOLLARS			MUNICIPAL *	REMARQUES
		DIV. CAD.	CADASTRE	SUBDIVISION	FRONT	PROFONDEUR	SUPERFICIE		TERR. P.C.	TERRAIN	BÂTISSE	TOTAL				
2002	40113300	10	4669	25	2500	8000	2,00000									
3001								28	1	281	4000	21200	25200	T R I		
4201		MME CAROLE MALBOEUF														
4601		2125 JACQUES HERTEL H4E 1R4														
1001	40113400	2119-17 JACQUES HERTEL						1020								
2002		10	4669	26	2500	8000	2,00000									
3001								28	1	281	4000	27900	31900	T R I		
4201		M MICHEL RIZZOLI														
4601		2119 JACQUES HERTEL H4E 1R4														
4202		MME MICHEL RIZZOLI (VALERIE MC PHERSON)														
4602		2119 JACQUES HERTEL H4E 1R4														
7001		RUELLE														
7002		HADLEY														
7003		RUELLE														
1001	40113500	2039-33 JACQUES HERTEL						1020								
2002		10	4669	36	2500	8000	2,00000									
3001								20	1	281	4000	29200	33200	T R I		
4211		MME RENEE FORGET														
4611		1350 FRANCOIS PAQUIN 83 ILE ST JEAN TERREBONNE 360 320 8090 Rame Labelle H2M 2-27 H222 * 4968 108-11-83														
1001	40113600	2029-27 JACQUES HERTEL						1020								
2002		10	4669	37	2500	8000	2,00000									
3001								28	1	281	4000	29300	33300	T R I		
4201		M MICHEL HEBERT														
4601		10841 PLAZA 41 MTL NORD H3N 4M7 2029 Jacques HerTEL H4E 1R2 F1222 #5044 100 8-9-80														
1001	40113700	2025-19 JACQUES HERTEL						1020								
2002		10	4669	38	2500	8000	2,00000									
3001								20	1	281	4000	32100	36100	T R I		
4201		M MAURICE MERCIER														
4601		110-1078 GALT H4E 353 (F1222 #5836 2/21/84)														
4202		M ROLAND MERCIER														
4602		175 45E AVENUE LACHINE H8T 2J6														

CODE	COMTE	EMPLACEMENT - NOM PROFESSION, RÉSIDENCE						CATEGORIE BÂTIMENT	SCOLAIRE		VALEUR EN DOLLARS			MUNICIPAL *	REMARQUES	
		DIV. CAD.	CADASTRE	SUBDIVISION	FRONT	PROFONDEUR	SUPERFICIE		TERR.	P. C.	TERRAIN	BÂTISSE	TOTAL			
1001	40113800	2017-15 JACQUES HERTEL						4021								
2002		10	4669	39	2500	8000	2,00000									
3001								2B	1	2B1	4000	26000	32000	T R 1		
4201		M ROBERT BRISSON, VENDEUR						4F								
4601		2017 JACQUES HERTEL H4E 1R2														
4202		MME ROBERT BRISSON (JULIETTE FORTIER)						4F								
4602		2017 JACQUES HERTEL H4E 1R2														
1001	40113900	2011-09 JACQUES HERTEL						4021								
2002		10	4669	40	2500	8000	2,00000									
3001								2B	1	2B1	4000	58100	62100	T R 1		
4204		MME ALPHONSE BIENVENUE (ROSE ANNA LARIVEE) VERSO						3F								
4604		2009 JACQUES HERTEL H4E 1R2														
1001	40114000	2005-03 JACQUES HERTEL						4021								
2002		10	4669	41	2500	8000	2,00000									
3001								2B	1	2B1	4000	55900	59900	T R 1		
4204		MR JOHN BOZNIAK, ROOFER						1A								
4604		2203 RAUDOY H4E 2N9														
1001	40114100	1999-95 JACQUES HERTEL						4021								
2002		10	4669	42	2500	8000	2,00000									
3001								2C	1	2B1	4000	31200	35200	T R 1		
4201		MME SYLVIE LAVOIE, CAISSIERE						3F								
4601		1995 JACQUES HERTEL H4E 1R2														
1001	40114200	1993-89 JACQUES HERTEL						4021								
2002		10	4669	43	2500	8000	2,00000									
3001								2C	1	2B1	4000	40100	44100	T R 1		
4201		M YVES LAVOIE						1F								
4601		250 ST FERDINAND H4E 250-1913 Jacques Hertel														
4202		MME NICOLE BEAULIEU H4E 1R2 FIN 250-1913						3F								
1001	40114300	1985-83 JACQUES HERTEL						4021								

40112900

4101 Mr. Gerard Beaune

4101 2009 Jacques Hache HVE 182

4102 Mr. Roger Beaune

DATE	OFF	370
30/11/80	571-17	

3L I

SC I 50

SE I

SC I 50

SC I

SE I

SC I 50

SC I

SE I

SC I 50

SC I

SE I

SC I 50

SC I

SC I

CODE	COMPTÉ	EMPLACEMENT - NOM PROFESSION, RÉSIDENCE						CATEGORIE BÂTIMENT	SCOLAIRE		VALEUR EN DOLLARS			MUNICIPAL *	REMARQUES	
		DIV. CAD.	CADASTRE	SUBDIVISION	FRONT	PROFONDEUR	SUPERFICIE		TERR. P. C.	TERRAIN	BÂTISSE	TOTAL				
2002	40114300	10	4669	44	2500	8000	2,00000									
3001								2B	1	2B1	4000	53200	57200	T R I		
4201		M ANTONIO VILLELLA, JOURNALIER						1F								
4601		1985 JACQUES HERTEL M4E IR2														
4202		MME ANTONIO VILLELLA (CATERINA TORCASIO)						2F								
4602		1985 JACQUES HERTEL M4E IR2														
1001	40114400	1979-77 JACQUES HERTEL														
2002		10	4669	45	2500	8000	2,00000									
3001								2B	1	2B1	4000	37300	41300	T R I		
4201		M GILLES PELLETIER														
4601		1979 JACQUES HERTEL M4E IR2														
1001	40114500	1971 JACQUES HERTEL														
2002		10	4669	46	2500	8000	2,00000									
3001								2A	1	2B1	4000	4800	8800	T R I		
4211		Mlle MARIE M DESGROSEILLIERS						3F								
4611		1971 JACQUES HERTEL M4E IR2														
1001	40114600	1967-65 JACQUES HERTEL														
2002		10	4669	47			2,00000									
3001								2B	1	2B1	4000	31300	35300	T R I		
4201		M JACQUES PERRIER, OPERATEUR						1F								
4601		1967 JACQUES HERTEL M4E IR2														
1001	40114700	1961-59 JACQUES HERTEL														
2002		10	4669	48	2500	8000	2,00000									
3001								2B	1	2B1	4000	72700	76700	T R I		
4204		M EMILIO PLESCIA, JOURNALIER						1F								
4604		1959 JACQUES HERTEL M4E IR2														
1001	40114800	1953-51 JACQUES HERTEL														
2002		10	4669	49	2500	8000	2,00000									
3001								2B	1	2B1	4000	12200	16200	T R I		
		MICROFICHE 45 K-16														

4014700

VIGILANCE NO. X-11 8FT1

COUR 120

4201 RUE ANTONIA STANISLAW

4001 1957 JACQUES HERTEL RUE 150

10 4000	CERT.	EFF.	407
12/10/1957	12/10/1957	12/10/1957	AT

4001 1957 JACQUES HERTEL RUE 150
 4001 1957 JACQUES HERTEL RUE 150

4001 1957 JACQUES HERTEL RUE 150
 4001 1957 JACQUES HERTEL RUE 150

4001 1957 JACQUES HERTEL RUE 150
 4001 1957 JACQUES HERTEL RUE 150

4001 1957 JACQUES HERTEL RUE 150
 4001 1957 JACQUES HERTEL RUE 150

4001 1957 JACQUES HERTEL RUE 150
 4001 1957 JACQUES HERTEL RUE 150

4001 1957 JACQUES HERTEL RUE 150
 4001 1957 JACQUES HERTEL RUE 150

4001 1957 JACQUES HERTEL RUE 150
 4001 1957 JACQUES HERTEL RUE 150

4001 1957 JACQUES HERTEL RUE 150
 4001 1957 JACQUES HERTEL RUE 150

4001 1957 JACQUES HERTEL RUE 150
 4001 1957 JACQUES HERTEL RUE 150

4001 1957 JACQUES HERTEL RUE 150
 4001 1957 JACQUES HERTEL RUE 150

4001 1957 JACQUES HERTEL RUE 150
 4001 1957 JACQUES HERTEL RUE 150

4001 1957 JACQUES HERTEL RUE 150
 4001 1957 JACQUES HERTEL RUE 150

4001 1957 JACQUES HERTEL RUE 150
 4001 1957 JACQUES HERTEL RUE 150

4001 1957 JACQUES HERTEL RUE 150
 4001 1957 JACQUES HERTEL RUE 150

4001 1957 JACQUES HERTEL RUE 150
 4001 1957 JACQUES HERTEL RUE 150

4001 1957 JACQUES HERTEL RUE 150
 4001 1957 JACQUES HERTEL RUE 150

4001 1957 JACQUES HERTEL RUE 150
 4001 1957 JACQUES HERTEL RUE 150

4001 1957 JACQUES HERTEL RUE 150
 4001 1957 JACQUES HERTEL RUE 150

4001 1957 JACQUES HERTEL RUE 150
 4001 1957 JACQUES HERTEL RUE 150

4001 1957 JACQUES HERTEL RUE 150
 4001 1957 JACQUES HERTEL RUE 150

4001 1957 JACQUES HERTEL RUE 150
 4001 1957 JACQUES HERTEL RUE 150

4001 1957 JACQUES HERTEL RUE 150
 4001 1957 JACQUES HERTEL RUE 150

4001 1957 JACQUES HERTEL RUE 150
 4001 1957 JACQUES HERTEL RUE 150

4001 1957 JACQUES HERTEL RUE 150
 4001 1957 JACQUES HERTEL RUE 150

1957 JACQUES HERTEL RUE 150

CODE	COMPTE	EMPLACEMENT - NOM, PROFESSION, RÉSIDENCE						CATEGORIE BÂTIMENT	SCOLAIRE		VALEUR EN DOLLARS			MUNICIPAL	REMARQUES
		DIV. CAD	CADASTRE	SUBDIVISION	FRONT	PROFONDEUR	SUPERFICIE		TERR. P.	TERR. C.	TERRAIN	BÂTISSE	TOTAL		
4201 4601	40114800	M ANDRE LEGRIS 1982 JACQUES HERTEL						1F							
7001 7002 7003		RUELLE EADIE RUELLE													
1001	40114900	LOT JACQUES HERTEL						4021							
2002		10 4669 P59			700	8000	56000								
3001								6B	2B1	1100			1100	E06	204-3
4201 4601		LA VILLE DE MONTRÉAL - SERVICE DE LA GESTION IMMOBILIERE 507 PLACE D'ARMES #300 MONTRÉAL H2Y 2R8						9F							
1001	40115000	1863-61 JACQUES HERTEL						4021							
2002		10 4669 P59			1800	8000	1,44000								
2004		10 4669 60			2500	8000	2,00000								
2999							3,44000								
3001								2B	1 2B1	6900	53300		60200	T R 1	
4204 4604		M MICHELE SPINELLI, JOURNALIER 1861 JACQUES HERTEL H4E 1P8						1F							
4207 4607		MME MICHELE SPINELLI (MARIASISTA COLUMB) 1861 JACQUES HERTEL H4E 1P8						4F							
1001	40115100	1859-57 JACQUES HERTEL						4021							
2002		10 4669 61			2500	8000	2,00000								
2004		10 4669 62			2500	8000	2,00000								
2999							4,00000								
3001								2B	1 2B1	10000	54200		64200	T R 1	
4201 4601		M JEAN GUY BESNER, INSTITUTEUR 1859 JACQUES HERTEL H4E 1P8						1F							
1001	40115300	1851-49 JACQUES HERTEL						4021							
2002		10 4669 63			2500	8000	2,00000								
2004		10 4669 P64			1250	8000	1,00000								
2999							3,00000								
3001								2B	1 2B1	6000	65100		71100	T R 1	
4204 4604		M STANISLAW GIERKA, LABORER 1849 JACQUES HERTEL H4E 1P8						1F							

CODE	COMPTÉ	EMPLACEMENT - NOM, PROFESSION, RESIDENCE						CATEGORIE BÂTIMENT	SCOLAIRE		VALEUR EN DOLLARS			MUNICIPAL	REMARQUES	
		DIV. CAD.	CADASTRE	SUBDIVISION	FRONT	PROFONDEUR	SUPERFICIE		TERR. P. C.	TERRAIN	BÂTISSE	TOTAL				
1001	40115500	1847-45 JACQUES HERTEL						1021								
2002		10 4669	P64		1250	8000						1,00000				
2004		10 4669	65		2500	8000						2,00000				
2999												3,00000				
3001								28	1	281	6000	58800	64800	T R 1		
4212		M PASQUALE VESCIO, CUISINIER														
4612		8244 MONGEAU V LASALLE N8P 3M9														
4213		MME PASQUALE VESCIO (ADELINA SACCO)														
4613		8244 MONGEAU V LASALLE N8P 3M9														
1001	40115600	1839-41 JACQUES HERTEL						1021								
2002		10 4669	66		2500	8000						2,00000				
3001								28	1	281	4000	67300	71300	T R 1		
4204		M ROLAND JOURDENAIS, COMMISS														
4604		1843 JACQUES HERTEL N4E 1P8														
1001	40115700	1833-35 JACQUES HERTEL						1021								
2002		10 4669	67		2500	8000						2,00000				
2004		10 4669	P68		033	8000						2600				
2999												2,02600				
3001								28	1	281	4100	63400	67500	T R 1		
4211		MR STANLEY KRZYSIK														
4611		1833 JACQUES HERTEL N4E 1P8														
4212		MRS STANLEY KRZYSIK (RACHEL DENOVICK)														
4612		1833 JACQUES HERTEL N4E 1P8														
1001	40115800	1827-25 JACQUES HERTEL						1021								
2002		10 4669	P69		050	4200						2100				
2004		10 4669	P68		2467	8000						1,84400				
2008					IRR	7000										
2999												1,86500				
3001								28	1	281	3700	61800	65500	T R 1		
4211		M NORBERT PAQUETTE, INSPECTEUR														
4611		1825 JACQUES HERTEL N4E 1P8														
1001	40115900	1823-21 JACQUES HERTEL						1021								
2002		10 4669	P70		033	4000						1300				
2004		10 4669	P69		2700	IRR						1,86900				
2004						7000										
		MICROFICHE 95 N-16														

CODE	COMPTÉ	EMPLACEMENT - NOM, PROFESSION, RÉSIDENCE						SUPERFICIE	CATEGORIE BÂTIMENT	SCOLAIRE		VALEUR EN DOLLARS			MUNICIPAL *	REMARQUES	
		DIV. CAD.	CADASTRE	SUBDIVISION	FRONT	PROFONDEUR	TERR. P. C.			TERRAIN	BÂTISSE	TOTAL					
2999	40115900						1,88200		2B	1	2B1	3800	61600	65400	T R I		
3001																	
4204		M ALFRED LAKONTAGNE, PEINTRE															
4604		1821 JACQUES HERTEL H4E 1P8															
1001	40116000	1617-15 JACQUES HERTEL															
2002	A-157507	10 4669	P70		2700	188	1,87700										
2002	10-1-86.					7000											
3001		VERS0															
4213		M ENRICO DI BARTOLO, TAILLEUR															
4613		1015 JACQUES HERTEL H4E 1P8															
7001		RUELLE															
7002		LAURENDEAU															
7003		RUELLE															
3001	40116100	1765-61 JACQUES HERTEL															
2002		10 4669	P983		300	8500	25500										
2004		10 4669	982		2583	8500	2,19500										
2999							2,95000										
3001									2C	1	2B1	5700	62600	68300	T R I		
4211		MME ARMAND BOULE (RACHEL CHASSE)															
4611		1765 JACQUES HERTEL H4E 1P8															
1001	40116200	1757-55 JACQUES HERTEL															
2002		10 4669	P983		2200	8500	1,67000										
3001									2B	1	2B1	4300	59100	63400	T R I		
4211		MME RAUL COMEAU (YVETTE JUTRAS)															
4611		1755 JACQUES HERTEL H4E 1P6															
1001	40116300	1751 JACQUES HERTEL															
2002		10 4669	984		2500	8500	2,12500										
2004		10 4669	P985		1250	8500	1,06200										
2999							3,18700										
3001									2A	1	2B1	7500	44900	52300	T R I		

40116000

1951

4201 M Robert Dubas
4601 5620 Cadie 442357

770610/186 373

4000
4005
4010

4015
4020

4025
4030

4035
4040

4045
4050

4055
4060

4065
4070

4075
4080

4085
4090

4095
4100

CODE	COMPTÉ	EMPLACEMENT - NOM, PROFESSION, RÉSIDENCE						CATEGORIE BÂTIMENT	SCOLAIRE			VALEUR EN DOLLARS			MUNICIPAL *	REMARQUES	
		DIV. CAD.	CADASTRE	SUBDIVISION	FRONT	PROFONDEUR	SUPERFICIE		TERR. P. C.	TERRAIN	BÂTISSE	TOTAL					
4211 4611	40116300	M NAPOLEON LALANDE, GERANT DE CREDIT 1751 JACQUES HERTEL H4E IP6						1F	1								
1001	40116500	1795 JACQUES HERTEL															
2002		10 4669	P985		1250	8500						1,06200					
2009		10 4669	986		2500	8500						2,42500					
2999												3,18700					
3001								2A	1 281	7400	37100	44500	T R 1				
4201 4601		Mlle LOUISA G ROUSSEAU 1795 JACQUES HERTEL H4E IP6						3F	1								
4209 4604		SUCCESSION ESTATE EDNA LOUISE HIGGINS 1795 JACQUES HERTEL H4E IP6						3F	1								
5701 5702		ATT CROWN TRUST COMPANY 1795 JACQUES HERTEL H4E IP6															
1001	40116600	1731 JACQUES HERTEL															
2002		10 4669	987		2500	8500						2,42500					
2009		10 4669	P988		1250	8500						1,06200					
2999												3,18700					
3001								2A	1 281	7400	36300	43700	T R 1				
4209 4609		M CAMILLIEN CORDEIL, ASSUREUR 1731 JACQUES HERTEL H4E IP6						3F	1								
1001	40116800	1725 JACQUES HERTEL															
2002		10 4669	989		2500	8500						2,42500					
2009		10 4669	P988		1250	8500						1,06200					
2999												3,18700					
3001								2A	1 281	7400	42600	50000	T R 1				
4201 4601		M SERGE BOLDUC 1725 JACQUES HERTEL H4E IP6						3F	1								
1001	40116900	1711 JACQUES HERTEL															
2002		10 4669	990		2500	8500						2,42500					
2009		10 4669	P991		1250	8500						1,06200					
2999												3,18700					
3001								2A	1 281	7400	41500	48900	T R 1				

CODE	COMPTÉ	EMPLACEMENT - NOM, PROFESSION, RESIDENCE						CATEGORIE BÂTIMENT	SCOLAIRE		VALEUR EN DOLLARS			MUNICIPAL	REMARQUES
		DIR. CAD.	CADASTRE	SUBDIVISION	FRONT	PROFONDEUR	SUPERFICIE		TERR. P.C.	TERRAIN	BÂTIMENT	TOTAL			
9201 9601 4202	40116900	MR MONAHEO MONCEF DJEBARI 1711 JACQUES HERTEL H4E 1P6 MRS LINDA TRAINOR-DJEBARI					13 24								
1001 2002 2004 2999	40117100	1705 JACQUES HERTEL						05							
			10 4669	P991	1250	8500						1,06200			
			10 4669	992	2500	8500						2,12500			
												3,18700			
3001								2A	1 2B1	7500	36500	45700	T R I		
9201 9601		MME DENIS BARRETTE (MONIQUE GAURON) 1705 JACQUES HERTEL H4E 1P6					25								
1001 2002 2004 2999	40117200	1691 JACQUES HERTEL						05							
			10 4669	993	2500	8500						2,12500			
			10 4669	P994	1250	8500						1,06200			
												3,18700			
3001								2A	1 2B1	7400	36400	43800	T R I		
9201 9601		M JEAN PAUL ROCH 1691 JACQUES HERTEL H4E 1P6					17								
1001 2002 2004 2999	40117400	1685 JACQUES HERTEL						05							
			10 4669	P994	1250	8500						1,06200			
			10 4669	995	2500	8500						2,12500			
												3,18700			
3001								2A	1 2B1	7400	43000	50400	T R I		
9203 9603		M LUCIO ZOLLO 1685 JACQUES HERTEL H4E 1P6					17								
1001 2002 2004 2999	40117500	1671 JACQUES HERTEL						05							
			10 4669	P997	1250	8500						1,06200			
			10 4669	996	2500	8500						2,12500			
												3,18700			
3001								2A	1 2B1	7400	44900	52300	T R I		
9211 9611		MR DOUGLAS BARNETT, FOREMAN 1671 JACQUES HERTEL H4E 1P6					1A								
1001	40117700	1665 JACQUES HERTEL						05							

CODE	COMPTE	EMPLACEMENT - NOM, PROFESSION, RÉSIDENCE					CATEGORIE BÂTIMENT	SCOLAIRE		VALEUR EN DOLLARS			MUNICIPAL	REMARQUES	
		DIV. CAD.	CADASTRE	SUBDIVISION	FRONT	PROFONDEUR		SUPERFICIE	TERR. P.C.	TERRAIN	BÂTISSE	TOTAL			
2002 2004 2999	40117700	10 4669	P997		1250	8500	1,06200								
		10 4669	998		2500	8500	2,12500								
							3,18700								
3001								2A	1 2B1	7400	40200	47600	T R 1		
4211 4611 4212 4612		M LEOPOLD LABERGE 1665 JACQUES HERTEL H9E 1P6													
		MME LEOPOLD LABERGE (GEORGETTE DAVID) 1665 JACQUES HERTEL H9E 1P6													
1001	40117800	1651 JACQUES HERTEL													
2002 2004 2999		10 4669	999		2500	8500	2,12500								
		10 4669	P1000		1250	8500	1,06200								
							3,18700								
3001								2A	1 2B1	7400	41100	48500	T R 1		
4201 4601		MME CAROLE MAINVILLE 1651 JACQUES HERTEL H9E 1C5													
1001	40118000	1645 JACQUES HERTEL													
2002 2004 2999		10 4669	P1000		1250	8500	1,06200								
		10 4669	1001		2500	8500	2,12500								
							3,18700								
3001								2A	1 2B1	7400	20900	28300	T R 1		
4204 4604		M JEAN PAUL GIRALDEAU, VENDEUR 1645 JACQUES HERTEL H9E 1P6													
1001	40118100	1631 JACQUES HERTEL													
2002 2004 2999		10 4669	1002		2500	8500	2,12500								
		10 4669	P1003		1250	8500	1,06200								
							3,18700								
3001								2A	1 2B1	7400	20800	28200	T R 1		
4204 4604		M PAUL BEAUCAGE, POLICIER 1631 JACQUES HERTEL H9E 1P6													
1001	40118300	1625 JACQUES HERTEL													
2002 2004 2999		10 4669	P1003		1250	8500	1,06200								
		10 4669	1004		2500	8500	2,12500								
							3,18700								
3001								2A	1 2B1	7400	36700	44100	T R 1		
		MICROFICHE 45 B-17													

CODE	COMPTE	EMPLACEMENT - NOM, PROFESSION, RÉSIDENCE						CATEGORIE BÂTIMENT	SCOLAIRE			VALEUR EN DOLLARS			MUNICIPAL *	REMARQUES
		DIV. CAD.	CADASTRE	SUBDIVISION	FRONT	PROFONDEUR	SUPERFICIE		TERR. P. C.	TERRAIN	BÂTISSE	TOTAL				
4201 4601 4202	40118300	M DANIEL CORSEIL 1625 JACQUES HERTEL H4E 1P6 MME DANIELLE LAFRANCE						1F								
7001 7002 7002 7003		RUELLE ANGERS 1587-89 JACQUES HERTEL VOIR 5896 ANGERS RUELLE														
1001	40118400	1579-75 JACQUES HERTEL						105								
2002		10 4669 1071			2500	8500	2,12500									
3001								2C	1	281	5000	59200	64200		T R 1	
4211 4611		M AMATO CAPALDI, JOURNALIER 1577 JACQUES HERTEL H4E 1P5														
1001	40118500	1567-63 JACQUES HERTEL						105								
2002		10 4669 1072			2500	8500	2,12500									
3001								2C	1	281	5000	54700	59700		T R 1	
4204 4604		M REAL BEAUSOLEIL, HOMME DE SERVICE 1565 JACQUES HERTEL H4E 1P5						1F								
1001	40118600	1559-55 JACQUES HERTEL						105								
2002		10 4669 1073			2500	8500	2,12500									
3001								2C	1	281	5000	53300	58300		T R 1	
4201 4601		M REGINALD ROY, HENNEVIER 1557 JACQUES HERTEL H4E 1P5						1F								
1001	40118700	1525 JACQUES HERTEL						105								
2002		10 4669 1075			2500	8500	2,12500									
2004		10 4669 1076			2500	8500	2,12500									
2006		10 4669 1074			2500	8500	2,12500									
2999							6,37500									
3001								2A	1	281	11700	46800	58500		T R 1	
4201 4601		MME GERARD GAGNON (THERESE PLANTE) 1525 JACQUES HERTEL H4E 1P5						1F								
1001	40119000	1495 JACQUES HERTEL						105								

CODE	COMpte	EMPLACEMENT - NOM, PROFESSION, RÉSIDENCE						CATEGORIE BÂTIMENT	SCOLAIRE		VALEUR EN DOLLARS			MUNICIPAL *	REMARQUES	
		DIV. CAD.	CADASTRE	SUBDIVISION	FRONT	PROFONDEUR	SUPERFICIE		TERR. P. C.	TERRAIN	BÂTISSÉ	TOTAL				
2002 2004 2999	40119000	10 4669	1077		2500	8500	2,12500									
		10 4669	1078		2500	8500	2,12500									
							4,25000									
3001								2A	I	ZB1	9800	32000	41800	T R I		
4201 4601		M CLAUDE REID 1495 JACQUES HERTEL				MME IPS										
1001	40119200	1485 JACQUES HERTEL						1059								
2002 2004 2999		10 4669	1079		2500	8500	2,12500									
		10 4669	P1080		833	8500	70800									
							2,83300									
3001								2D	I	ZB1	6600	58800	65400	T R I		
4201 4601		M EMILE FIORE, COMPTABLE 1485 JACQUES HERTEL #1				MME IPS										
1001	40119400	1475 JACQUES HERTEL						1059								
2002 2004 2999		10 4669	P1080		1667	8500	1,41700									
		10 4669	P1081		1667	8500	1,41700									
							2,83400									
3001								2D	I	ZB1	6600	43400	50000	T R I		
4211 4611		M CONRAD SAUVE, TECHNICIEN 1475 JACQUES HERTEL #1				MME IPS										
1001	40119500	1465 JACQUES HERTEL						1059								
2002 2004 2999		10 4669	P1081		833	8500	70800									
		10 4669	1082		2500	8500	2,12500									
							2,83300									
3001								2D	I	ZB1	6600	58800	65400	T R I		
4201 4601		MME IRENE ALLEN-LAVINSKAS 268 2E AVENUE V LASALLE				MHP 266										
1001	40119600	1455 JACQUES HERTEL						1059								
2002 2004 2999		10 4669	1083		2500	8500	2,12500									
		10 4669	1084		2500	8500	2,12500									
							4,25000									
3001								2D	I	ZB1	9800	75400	85200	T R I		
		MICROFICHE				45 D-17										

VERSO

40119500

1878130- 1878130 1FI2

1878130 1878130

4201 M. Yvon Blais

4601 154 7^e Avenue, Lasalle HSP 201

2FI2

4202 Mme Louise Gato

1FI2

4203 M. Yvon Secours Jr.

4603 735 Alphonse, Lasalle HSP 253

2FI2

4204 Mme Carole Dubois

CERT.	EFF.	CE.
1878130	1878130	378

1878130 1878130

SE

1878130 1878130 1878130 1878130 1878130

1878130 1878130 1878130 1878130 1878130

1878130 1878130 1878130 1878130 1878130

1878130 1878130 1878130 1878130 1878130

1878130 1878130 1878130 1878130 1878130

1878130 1878130 1878130 1878130 1878130

1878130 1878130 1878130 1878130 1878130

1878130 1878130 1878130 1878130 1878130

1878130 1878130 1878130 1878130 1878130

1878130 1878130 1878130 1878130 1878130

1878130 1878130 1878130 1878130 1878130

1878130 1878130 1878130 1878130 1878130

1878130 1878130 1878130 1878130 1878130

1878130 1878130 1878130 1878130 1878130

1878130 1878130 1878130 1878130 1878130

CODE	COMPTE	EMPLACEMENT - NOM, PROFESSION, RESIDENCE					C	CATEGORIE D'IMMEUBLE	SCOLAIRE		VALEUR EN DOLLARS			MUNICIPAL	REMARQUES
		DIV. CAD.	CADASTRE	SUBDIVISION	FRONT	PROFONDEUR			SUPERFICIE	TERR.	P. C.	TERRAIN	BATISSE		
4207	40119600	M ROGER CLEMENT					IF								
4607		1430 DE CHAMPIGNY M4E 1L8													
4210		M BERNARD CLEMENT, MARCHAND					IF								
4610		1414 DE CHAMPIGNY M4E 1L8													
4211		SUCCESSION RODOLPHE CLEMENT					OF6								
5701		ATT CLEMENT ET FRERES													
5702		679 ST JEAN BAPTISTE VALLEYFIELD J6T 2C2													
1001	40119800	1433-91 JACQUES HERTEL													
2002		10 4669 1085		2500	8500	2,12500									
2004		10 4669 1086		2500	8500	2,12500									
2999						4,25000									
3001								20	1 2B1	9800	59200	69000	T R 1		
4201		M FIORENZO GIUNTI					IF								
4601		1467 HOLY CROSS M4E 129													
1001	40120000	1427-25 JACQUES HERTEL													
2002		10 4669 1087		2500	8500	2,12500									
2004		10 4669 1088		3000	8500	2,55000									
2999						4,67500									
3001								28	1 2B1	10800	63600	74400	T R 1		
4201		M DENIS ROBERT					IF								
4601		25 JACQUES HERTEL M4E 1P5													
4202		MME FRANCINE ROBERT					2F								
4602		4560 BL LASALLE #904 VERDUN													
7001		RUELLE													
7002		DRAKE													
7003		TRAVERSEZ													
7004		DRAKE													
7005		RUELLE													
1001	40120600	1420-22 JACQUES HERTEL													
2002		10 4669 P1057		2100	8650	1,76600									
2002		IRR			7650										
3001								28	1 2B1	4100	60900	65000	T R 1		
4211		MISS STEPHANIA SURDEK EN PROPRE					3A								
4611		1420 JACQUES HERTEL M4E 1P4													
5701		ATT MRS JAN CISOWSKI													
5702		1420 JACQUES HERTEL M4E 1P4													

RELEVÉ D'ÉVALUATION

CODE	COMPTÉ	EMPLACEMENT - NOM, PROFESSION, RESIDENCE						CATEGORIE BÂTIMENT	SCOLAIRE		VALEUR EN DOLLARS			MUNICIPAL	REMARQUES
		ENV. CAD.	CADASTRE	SUBDIVISION	FRONT	PROFONDEUR	SUPERFICIE		TERR.	F. C.	TERRAIN	BÂTISSE	TOTAL		
1001	40120700	1424-26 JACQUES HERTEL						105							
2002		10 4669	P1057		400	8650					34600				
2004		10 4669	1056		2500	8650					2,16200				
2999											2,50800				
3001							2B	1	201	5800	54800	60600	T R I		
4204		MR JAN CISOWSKI, LABOGER													
4604		1420 JACQUES HERTEL H4E 1P4													
1001	40120800	1440-44 JACQUES HERTEL						105							
2002		10 4669	1054		2500	8650					2,16200				
2004		10 4669	1055		2500	8650					2,16200				
2999											4,32400				
3001							2C	1	201	10000	65700	75700	T R I		
4204		M ADRIEN POULIN, EMP DE CHEMIN DE FE													
4604		1442 JACQUES HERTEL H4E 1P4													
1001	40121000	1450-52 JACQUES HERTEL						105							
2002		10 4669	1052		2500	8650					2,16200				
2004		10 4669	1053		2500	8650					2,16200				
2999											4,32400				
3001							2B	1	201	10000	58000	68000	T R I		
4201		M ROMEO EMILE FIORE													
4601		1450 JACQUES HERTEL H4E 1P4													
4202		MME FRANCES LEGER													
4602		1450 JACQUES HERTEL H4E 1P4													
1001	40121200	1460 JACQUES HERTEL						105							
2002	P149170	10 4669	1051		2500	8650					2,16200				
2004	20-12-76	10 4669	P1050		1100	8650					95200				
2999											3,11400				
3001							2D	1	201	7200	55700	62900	T R I		
4204		MME MARIUS BOUDRIAS (SIMONNE DUQUETTE)													
4604		5900 ANGERS H4E 4B3													
1001	40121400	1470 JACQUES HERTEL						105							
2002		10 4669	P1050		1400	8650					1,21100				
2004		10 4669	1049		2500	8650					2,16200				
2999											3,37300				
		MICROFICHE 45 F-17													

40121200

1001

40121200

4201 M. Marie Robitaille

3FE2

4601 5900 ANNULÉ H4E 403

4201 Mlle Sylvie Boudias
4601 941 Vinet Belœil 33g 3V8

CERT.	EFF.
44/10/19/19/19	353

4202 Mlle Martine Boudias

4602 6230 J A Cousineau H4E 4E7

CERT.	EFF.
43/11/19/19/19	10

CODE	COMPTÉ	EMPLACEMENT - NOM, PROFESSION, RESIDENCE						CATEGORIE BÂTIMENT	SCOLAIRE			VALEUR EN DOLLARS			MUNICIPAL *	REMARQUES
		DIV. CAD	CADASTRE	SUBDIVISION	FRONT	PROFONDEUR	SUPERFICIE		TERR P. C.	TERRAIN	BÂTISSE	TOTAL				
3001	40121900							20	1	2B1	7800	58800	66600	T R I		
4201		M ROLLAND THIBOUTHOT														
4601		1470 JACQUES HERTEL #1 MME IP4														
4202		MME DIANE BEAUPRE														
1001	40121500	1500-06 JACQUES HERTEL						4051								
2002		10 4669	1047		2500	8650										
2004		10 4669	1048		2500	8650										
2999													4,32400			
3001								20	1	2B1	10000	67900	77900	T R I		
4211		MME HELENE COLEYTE														
4611		1500 JACQUES HERTEL MME IP4														
1001	40121700	1520 JACQUES HERTEL						4051								
2002	A-159247	10 4669	P1045		1396	8650										
2004	6-a-86.	10 4669	1046		2500	8650										
2999													3,36900			
3001		VERSO														
4201		M CLAUDE BOUTIN, GARAGISTE														
4601		53 ROSS CHATEAUGUAY 360 201 79 Laurier Rep. 36A 3L7 F1222 # 4968 28-11-85														
1001	40121900	1530 JACQUES HERTEL						4051								
2002		10 4669	P1045		1104	8650										
2004		10 4669	P1044		2473	8650										
2999													3,09900			
3001								20	1	2B1	7100	55400	62500	T R I		
4201		MR PETER JONES														
4601		1808 FAYOLLE VERDUN MMH 256														
4202		MISS DIANE RICHALSKI														
1001	40122000	1550 JACQUES HERTEL						4051								
2002		10 4669	P1042		1050	8650										
2004		10 4669	P1044		927	8650										
2006		10 4669	1043		2500	8650										
2999													2,16200			
													3,09300			
3001								20	1	2B1	7100	55400	62500	T R I		

40121720

NIC BRIDGE 100 C-11 1511

4201 in Antonio Inlands
4601 1700 Holy Cross H4E2A1

4202 in Frank Inlands

CERT.	OF
1/4/86	6/7/86 375

1000	1000	1000	1000	1000	1000
1000	1000	1000	1000	1000	1000
1000	1000	1000	1000	1000	1000

1000 1000 1000 1000 1000 1000

1000 1000 1000 1000 1000 1000

1000	1000	1000	1000	1000	1000
1000	1000	1000	1000	1000	1000
1000	1000	1000	1000	1000	1000

1000 1000 1000 1000 1000 1000

1000 1000 1000 1000 1000 1000

1000	1000	1000	1000	1000	1000
1000	1000	1000	1000	1000	1000
1000	1000	1000	1000	1000	1000

1000 1000 1000 1000 1000 1000

1000 1000 1000 1000 1000 1000

1000	1000	1000	1000	1000	1000
1000	1000	1000	1000	1000	1000
1000	1000	1000	1000	1000	1000

1000 1000 1000 1000 1000 1000

1000 1000 1000 1000 1000 1000

1000 1000 1000 1000 1000 1000

CODE	COMPTE	EMPLACEMENT - NOM, PROFESSION, RÉSIDENCE					CATEGORIE BÂTIMENT	SCOLAIRE		VALEUR EN DOLLARS			MUNICIPAL *	REMARQUES
		DIV. CAD.	CADASTRE	SUBDIVISION	FRONT	PROFONDEUR		SUPERFICIE	TERR.	P. C.	TERRAIN	BÂTISSÉ		
4201 4601 4202 4602	40122000	M CARLO MASSI 1587 JACQUES HERTEL M NICOLAS FIORE 8772 LITHUANIA LASALLE	H4E H4E H8R	1P5 1P5 2S2	62 62	<i>Jamarcite Rolland des Ormeaux</i> <i>F1722 #4968 f 24-11-85</i> <i>F1732 #5366 f 22-5-86</i>	1F 1F 1F							
1001	40122200	1560 JACQUES HERTEL					105							
2002 2004 2999		10 4669 P1042 10 4669 1091		1450 2500	8650 8650	1,25400 2,16200								
3001						3,91600								
4201 4601		M LLE NOELLA COTE 120 LES PINS LAVAL SUR LE LAC LAVAL					20	1 281	7900	53800	61700	T R 1		
1001	40122300	1590 JACQUES HERTEL					105							
2002 2004 2999		10 4669 P1039 10 4669 1040		2500 1300 2500	8650 7650 8650	2,11200 2,16200 4,27400								
3001						4,27400								
4211 4611		M JACQUES LEVEILLE, POSTIER 1590 JACQUES HERTEL					2A	1 281	9900	36700	46600	T R 1		
7001 7002		RUELLE ANGERS												
1001	40122350	1630-32 JACQUES HERTEL					105							
2002 2004 2999		10 4669 P968 10 4669 P967		2500 730 697	8250 8250 IRR	2,06300 59000 2,65300								
3001						2,65300								
4212 4612		M FERNAND PELLETIER, BOUCHER 1630 JACQUES HERTEL					20	1 281	6100	60400	66500	T R 1		
1001	40122415	1640-42 JACQUES HERTEL					105							
2002 2004 2999		10 4669 P967 10 4669 P966		1720 1893 1030	IRR 8250 8250	1,47200 85000 2,32200								
3001						2,32200								
		MICROFICHE 45 H-17					20	1 281	5400	58500	63900	T R 1		

CODE	COMPTÉ	EMPLACEMENT - NOM, PROFESSION, RÉSIDENCE							C	D	E	F	G	H	I	J	K	L	M	N	REMARQUES
		DIV. CAD.	CADASTRE	SUBDIVISION	FRONT	PROFONDEUR	SUPERFICIE	CATÉGORIE BÂTIMENT													
4212 4612 4213 4613	40122415	M ROGER MAROTTE, TECHNICIEN 1640 JACQUES HERTEL H4E IP7 MME ROGER MAROTTE (CELINE ANCTIL) 1640 JACQUES HERTEL H4E IP7						1F													
1001	40122430	1650-52 JACQUES HERTEL																			
2002 2004 2999		10 4669 P966 1470 8250 1,21300 10 4669 P965 1330 8250 99700 2,31000																			
3001									28	1	281	5300	54900	60200							
4204 4604		M VINCENT WISOCKIS, LABORER 1650 JACQUES HERTEL H4E IP7						1A													
1001	40122445	1660-62 JACQUES HERTEL																			
2002 2004 2999		10 4669 P965 1120 8250 94500 10 4669 P964 1630 8250 1,34500 2,31000																			
3001									28	1	281	5300	52100	57400							
4205 4605 4206 4606		M LEONARDO SOLLAZZO 1660 JACQUES HERTEL H4E IP7 MME LEONARDO SOLLAZZO (ROSA AMHERDOLÉA) 1660 JACQUES HERTEL H4E IP7						1F 2F													
1001	40122460	1670-72 JACQUES HERTEL																			
2002 2004 2009 2999		10 4669 P964 820 8250 71800 10 4669 P963 1930 8250 1,60500 1963 IRR 2,32300																			
3001									28	1	281	5400	39500	44900							
4204 4604		M JACQUES CARTIER, JOURNALIER 1672 JACQUES HERTEL H4E IP7						1F													
1001	40122475	1680-82 JACQUES HERTEL																			
2002 2004 2009 2999		10 4669 P963 520 IRR 45600 537 8250 10 4669 P962 2500 8250 2,06200 2,51800																			
3001									28	1	281	5800	42000	47800							
		MICROFICHE 45 1-17																			

Bd R H-56-1789
B26-9-86 lot 398

CODE	COMPTÉ	EMPLACEMENT - NOM, PROFESSION, RÉSIDENCE						CATEGORIE BÂTIMENT	SCOLAIRE		VALEUR EN DOLLARS			MUNICIPAL	REMARQUES	
		DIV. CAD.	CADASTRE	SUBDIVISION	FRONT	PROFONDEUR	SUPERFICIE		TERR. P. C.	TERRAIN	BÂTISSE	TOTAL				
4201 4601	40122475	M	JOSEPH ALEGI, PROP TAXI 1680 JACQUES HERTEL H4E 1P7						IF							
1001	40122490		LOT JACQUES HERTEL													
2002			10 4669	P963		537	400					2100				
2004			10 4669	P962		2500	400					10000				
2006			10 4669	P945		4347	400					26100				
2008			10 4669	P961		1170	6650					1,07300				
2008						1310										
2999																
2999						019	1RR									
3001																
4201 4601		M	JOSEPH ALEGI 1680 JACQUES HERTEL H4E 1P7						IF							
7001			RUELLES													
7002			LAURENDEAU													
7002			1740 JACQUES HERTEL VOIR 5920 LAURENDEAU													
7003			RUELLE													
1001	40122500		1818-20 JACQUES HERTEL													
2002			10 4669	P193		2446	8000					1,95000				
2002						2450										
2004			10 4669	P207		060	8000					5000				
2004						069										
2999												2,00800				
3001																
4211 4611		M	JEAN PAUL GIROUX 1820 JACQUES HERTEL H4E 1P9						IF							
4212		MME	JEAN PAUL GIROUX (BIBIANE BREULTS)													
4612			1820 JACQUES HERTEL H4E 1P9													
1001	40122600		1822-24 JACQUES HERTEL													
2002			10 4669	P193		054	8000					4200				
2002						050										
2004			10 4669	P192		2456	8000					1,97000				
2004						2469										
2999												2,01200				
3001																
4211 4611		M	ACHILLE LONGPRE 1822 JACQUES HERTEL H4E 1P9						IF							
1001	40122700		1826-28 JACQUES HERTEL													
			MICROFICHE 45 J-17													

SERVICE D'ÉVALUATION

CODE	COMPTE	EMPLACEMENT - NOM, PROFESSION, RESIDENCE					CATEGORIE BÂTIMENT	SCOLAIRE		VALEUR EN DOLLARS			MUNICIPAL	REMARQUES
		DIV. CAD.	CADASTRE	SUBDIVISION	FRONT	PROFONDEUR		SUPERFICIE	TERR.	P. C.	TERRAIN	BÂTISSE		
2002	46122700	10	4669	P191	2471	8000	1,98300							
2002					2485									
2004		10	4669	P192	044	8000	3000							
2004					031									
2999							2,01300							
3001								20	1	281	4100	39100	43200	T R I
4201		M	RAYMOND MERCIER											
4601			1828 JACQUES HERTEL	N4E	1P9									
4202		M	LE PIERRETTE GAUWHIER											
4602			1828 JACQUES HERTEL	N4E	1P9									
1001	40122800		1830-32 JACQUES HERTEL					1029						
2002		10	4669	P191	029	8000	800							
2002					014									
2004		10	4669	P190	2467	8000	1,98800							
2004					2492									
2999							2,00500							
3001								25	1	281	4000	39200	43200	T R I
4202		M	MME GERTRUDE CYR											
4602			1830 JACQUES HERTEL	N4E	1P9									
1001	40122900		1834-36 JACQUES HERTEL					1029						
2002		10	4669	P189	2410	8000	1,99200							
2002					2411									
2004		10	4669	P190	030	8000	1200							
2004					010									
2999							2,00400							
3001								28	1	281	4000	43200	47200	T R I
4201		M	MISS PHYLLIS FAIRFIELD											
4601			1836 JACQUES HERTEL N4E 1P9											
			1464 Le Canon N4E 1P9 F1222 (16-4-86) V3 5261											
			1461 F1222 #5523 201227-86											
1001	40123000		1838-40 JACQUES HERTEL					1029						
2002		10	4669	188	2516	8000	2,01700							
2002					2525									
2004		10	4669	P189	014	8000	800							
2004					006									
2999							2,02500							
3001								20	1	281	4100	39100	43200	T R I
4201		M	GUY CHENIER, TECHNICIEN											
4601			1838 JACQUES HERTEL	N4E	1P1									

CODE	COMPTÉ	EMPLACEMENT - NOM, PROFESSION, RÉSIDENCE					CATEGORIE BÂTIMENT	SCOLAIRE		VALEUR EN DOLLARS			MUNICIPAL	REMARQUES	
		DIV. CAD	CADASTRE	SUBDIVISION	FRONT	PROFONDEUR		SUPERFICIE	TERR.	P. C.	TERRAIN	BÂTISSE			TOTAL
1001	40123100	1846-48 JACQUES HERTEL					102								
2002		10 4669	187		2500	8000					2,00000				
2004		10 4669	P186		1250	8000					1,00000				
2999											3,00000				
3001							28	1 281	6000	55000	61000	T R I			
4204		M MAURICE MARTIN, CHAUDRONNIER					15								
4604		1846 JACQUES HERTEL M4E 1P9													
1001	40123300	1850-52 JACQUES HERTEL					102								
2002		10 4669	185		2500	8000					2,00000				
2004		10 4669	P186		1250	8000					1,00000				
2999											3,00000				
3001							28	1 281	6000	57900	63900	T R I			
4204		MME RICHARD MARTIN (EGLANTINE MARTIN)					08								
4604		1850 JACQUES HERTEL M4E 1P9													
1001	40123400	1858-60 JACQUES HERTEL					102								
2002		10 4669	P183		1250	8000					1,00000				
2004		10 4669	187		2500	8000					2,00000				
2999											3,00000				
3001							28	1 281	6000	57900	63900	T R I			
4201		MME LAURETTE DUPUIS					37								
4601		1858 JACQUES HERTEL M4E 1P9													
1001	40123600	1862-64 JACQUES HERTEL					102								
2002		10 4669	182		2500	8000					2,00000				
2004		10 4669	P183		1250	8000					1,00000				
2999											3,00000				
3001							28	1 281	6000	56600	62600	T R I			
4204		M RAYMOND LANGLOIS, GARAGISTE					15								
4604		2430 MALO BROSSARD J4Y 1A9													
7001		RUELLE													
7001		1890 JACQUES HERTEL VOIR 5900 EADIE													
7002		EADIE													
7003		RUELLE													
1001	40123725	1950-56 JACQUES HERTEL					102								
		MICROFICHE 45 L-17													

CODE	COMPTE	EMPLACEMENT - NOM, PROFESSION, RÉSIDENCE						CATEGORIE BÂTIMENT	SCOLAIRE		VALEUR EN DOLLARS			MUNICIPAL *	REMARQUES
		DIV. CAD.	CADASTRE	SUBDIVISION	FRONT	PROFONDEUR	SUPERFICIE		TERR. P.C.	TERRAIN	BÂTIMENT	TOTAL			
2002 2004 2999	40123725 A-154466 10.02-86	10 4669	P149		2500	8000	2,00000								
3001			P148		045	8000	3600								
3001							2,03600								
4201 4601		M REJEAN DAGEAIS													
		5564 HADLEY			H4E 3M7										
1001	40123750	1958-64 JACQUES HERTEL													
2002 2004 2999	A-163131 3-4-86	10 4669	P148		2465	8000	1,96400								
		10 4669	P147		035	8000	2800								
							1,99200								
3001															
4201 4601		M ALAIN GAGNON													
		1964 JACQUES HERTEL			H4E 1R1										
1001	40123775	1966-70 JACQUES HERTEL													
2002		10 4669	P147		2465	8000	1,97200								
3001															
4201 4601		M LLE MARIE GAGNON													
		1966 JACQUES HERTEL			H4E 1R1										
1001	40123800	1976-78 JACQUES HERTEL													
2002		10 4669	146		2500	8000	2,00000								
3001															
4211 4611		M SALVATORE JACOVELLI, JOURNALIER													
		1976 JACQUES HERTEL			H4E 1R1										
1001	40123900	1982-84 JACQUES HERTEL													
2002		10 4669	145		2500	8000	2,00000								
3001															
4204 4604		M ANDRE LEGRIS, MACHINISTE													
		1982 JACQUES HERTEL			H4E 1R1										
1001	40124000	1986-88 JACQUES HERTEL													

43123725

40123750

4201 Jean Guy Michaud
4601 1820 de Leno HYE 1K34201 G+S Pelletier Inc.
4601 1979 Jacques Dostal HYE 1R2

4202 mille Marie Louise Champagne

4203 mille Marie Louise
4603 196 de Brimelles Chateauguay J6K 1L5

4203 mille Danielle Beaud

CERT.	REC.	382
16-9-86	3-4-86	

4204 mille Marie Louise Beaud

4205 mille Marie Louise Beaud

4206 mille Marie Louise Beaud

4207 mille Marie Louise Beaud

4208 mille Marie Louise Beaud

4209 mille Marie Louise Beaud

4210 mille Marie Louise Beaud

4211 mille Marie Louise Beaud

4212 mille Marie Louise Beaud

4213 mille Marie Louise Beaud

4214 mille Marie Louise Beaud

4215 mille Marie Louise Beaud

4216 mille Marie Louise Beaud

4217 mille Marie Louise Beaud

4218 mille Marie Louise Beaud

1985

ATTEN LE VOSSEMENT

CODE	COMPTE	EMPLACEMENT - NOM, PROFESSION, RESIDENCE					CATEGORIE BÂTIMENT	SCOLAIRE		VALEUR EN DOLLARS			MUNICIPAL	REMARQUES		
		DIV. CAD.	CADASTRE	SUBDIVISION	FRONT	PROFONDEUR		SUPERFICIE	TERR.	TERR. P.C.	TERRAIN	BÂTISSE			TOTAL	
2002	40124000	10	4669	144	2500	8000	2,00000									
3001								2B	1	2B1	4000	27700	31700	T R 1		
4204		MME J WILLIAM MORENCY (REGINA FLEURANT)														
4604		1986 JACQUES HERTEL H4E 1R1														
1001	40124100	1992-94 JACQUES HERTEL														
2002		10	4669	143	2500	8000	2,00000									
3001								2B	1	2B1	4000	25400	29400	T R 1		
4204		M ROCH LAVIOLETTE, JOURNALIER														
4604		1992 JACQUES HERTEL H4E 1R1														
5701		ATT MME ROCH LAVIOLETTE														
5702		1992 JACQUES HERTEL H4E 1R1														
1001	40124200	1998 JACQUES HERTEL														
2002		10	4669	142	2500	8000	2,00000									
3001								2A	1	2B1	4000	15000	19000	T R 1		
4201		M YVES DENIS, POSTIER														
4601		1998 JACQUES HERTEL H4E 1R1														
1001	40124300	2004-08 JACQUES HERTEL														
2002		10	4669	141	2500	8000	2,00000									
3001								2C	1	2B1	4000	32200	36200	T R 1		
4201		MRS JOHN READE (HELENA CAMERON)														
4601		2006 JACQUES HERTEL H4E 1R1														
1001	40124400	2010-12 JACQUES HERTEL														
2002		10	4669	140	2500	8000	2,00000									
3001								2C	1	2B1	4000	28100	32100	T R 1		
4203		M LUC BRODEUR, CAMIONNEUR														
4603		2010 JACQUES HERTEL H4E 1R1 1548 Champigny H4E 1L6 F.1222 45614 JLB 8-9-86														
1001	40124500	2016-18 JACQUES HERTEL														
2002		10	4669	139	2500	8000	2,00000									

CODE	COMPTÉ	EMPLACEMENT - NOM, PROFESSION, RÉSIDENCE						CATEGORIE BÂTIMENT	SCOLAIRE		VALEUR EN DOLLARS			MUNICIPAL *	REMARQUES
		DIV. CAD.	CADASTRE	SUBDIVISION	FRONT	PROFONDEUR	SUPERFICIE		TERR.	P.C.	TERRAIN	BÂTISSÉ	TOTAL		
3001	40124500							28	1	281	4000	101100	105100	T R I	
4201		M DOMENICO CONTE													
4601		2016 JACQUES HERTEL			H4E	IR1									
4202		M DOMENICO STRUFFOLINO													
1001	40124600	2022-24 JACQUES HERTEL						1021							
2002		10 4669	138		2500	8000	2,00000								
3001								28	1	281	4000	68300	72300	T R I	
4204		M DOMENICO CONTE, JOURNALIER													
4604		2022 JACQUES HERTEL			H4E	IR1									
1001	40124700	2028-30 JACQUES HERTEL						1025							
2002		10 4669	137		2500	8000	2,00000								
3001								28	1	281	4000	30500	34500	T R I	
4201		MME MICHELINE BRUNET-COUSINEAU													
4601		2030 JACQUES HERTEL			H4E	IR1									
1001	40124800	2034 JACQUES HERTEL						1020							
2002		10 4669	136		2500	8000	2,00000								
3001								28	1	281	4000	16200	20200	T R I	
4211		M LORETO PUGLIA, JOURNALIER													
4611		2034 JACQUES HERTEL			H4E	IR1									
4212		MME LORETO PUGLIA (IMMACOLATA ABBRACCIO)													
4612		2034 JACQUES HERTEL			H4E	IR1									
7001		RUELLE													
7002		2046-48 JACQUES HERTEL VOIR 5900-04 HADLEY													
7003		HADLEY													
7004		2104 JACQUES HERTEL VOIR 5901-03 HADLEY													
7005		RUELLE													
1001	40124900	2116-18 JACQUES HERTEL						1028							
2002		10 4669	102		2500	8000	2,00000								
3001								28	1	281	4000	35800	39800	T R I	
4211		M ROLLAND MELANCON, CONTRACTEUR													
4611		2118 JACQUES HERTEL			H4E	IR3									
		MICROFICHE	45	0-17											

CODE	COMPTÉ	EMPLACEMENT - NOM, PROFESSION, RÉSIDENCE						CATEGORIE BÂTIMENT	SCOLAIRE		VALEUR EN DOLLARS			MUNICIPAL *	REMARQUES
		DIV. CAD.	CADASTRE	SUBDIVISION	FRONT	PROFONDEUR	SUPERFICIE		AN	TEAR P.C.	TERRAIN	BÂTISSÉ	TOTAL		
1001	40125000	2122-24	JACQUES HERTEL					1020							
2052	A-159AWJ 18-2-86.	10 4669	101	2500	8000	2,00000									
3001	P158455 12-4-86						28	1	281	4000	29500	33500	T R 1		
4201 4601		MME REGINA GOVETTE-ARCHAMBAULT 2122 JACQUES HERTEL	MME IR3												
1001	40125100	2128-30	JACQUES HERTEL					1020							
2002		10 4669	100	2500	8000	2,00000									
3001							28	1	281	4000	18500	22500	T R 1		
4212 4612		MME YVON PARENT (ELISA T QUINTAL) 2130 JACQUES HERTEL	MME IR3												
1001	40125200	2134-36	JACQUES HERTEL					1020							
2002		10 4669	99	2500	8000	2,00000									
3001							28	1	281	4000	43500	47500	T R 1		
4201 4601		M ERNEST RICHARD, OPERATEUR 2134 JACQUES HERTEL	MME IR3												
1001	40125300	2140-42	JACQUES HERTEL					1020							
2002		10 4669	98	2500	8000	2,00000									
3001							28	1	281	4000	23800	27800	T R 1		
4201 4601		M YVON HURTEAU 2140 JACQUES HERTEL	MME IR3												
1001	40125400	2146-50	JACQUES HERTEL					1020							
2002		10 4669	97	2500	8000	2,00000									
3001							28	1	281	4000	47500	51500	T R 1		
4213 4613		M PIERRE BRABANT, POLICIER 2146 JACQUES HERTEL	MME IR3												
1001	40125500	2152-56	JACQUES HERTEL					1020							
2002		10 4669	96	2500	8000	2,00000									
3001							28	1	281	4000	34600	38600	T R 1		
		MICROFICHE	45 P-17												

CODE	COMPTE	EMPLACEMENT - NOM, PROFESSION, RÉSIDENCE						CATEGORIE BÂTIMENT	SCOLAIRE		VALEUR EN DOLLARS			MUNICIPAL	REMARQUES
		DIV. CAD.	CADASTRE	SUBDIVISION	FRONT	PROFONDEUR	SUPERFICIE		TERR.	P. C.	TERRAIN	BÂTISSE	TOTAL		
4201 4601 4202	40125500	M MARCEL GIRARD 2142 JACQUES HERTEL M4E IR3 MME DIANE ROSE					1F								
1001 2002 3001	40125600	2158-60 JACQUES HERTEL 10 4669 95 2500 8000 2,00000					102								
4204 4604		MME LEO NEVEU (MARY CHALMERS) 2158 JACQUES HERTEL M4E IR3					2B	1	2B1	4000	14200	18200	T R 1		
1001 2002 3001	40125700	2166-66 JACQUES HERTEL 10 4669 94 2500 8000 2,00000					102								
4201 4601 4202 4602		M MARCEL LARIN, CONDUCTEUR DE CAMIO 2166 JACQUES HERTEL M4E IR3 MME MARCEL LARIN (DIANE ROUIDOUX), SECRETAIRE 2166 JACQUES HERTEL M4E IR3					1F								
1001 2002 3001	40125800	2172-74 JACQUES HERTEL 10 4669 93 2500 8000 2,00000					102								
4201 4601		MME DENISE REMILLARD 2172 JACQUES HERTEL M4E IR3					2B	1	2B1	4000	65100	69100	T R 1		
1001 2002 2004 2999 3001	40125900	2178-80 JACQUES HERTEL 10 4669 92 2500 8000 2,00000 10 4669 P91 033 8000 2600 2,02600					102								
4204 4604		M GERARD BOISCLAIR, POLICIER 2178 JACQUES HERTEL M4E IR3					2B	1	2B1	4100	64800	68900	T R 1		
1001 2002 3001	40126000	2186 JACQUES HERTEL 10 4669 P91 2467 8000 1,97400					102								
							2A	1	2B1	4000 4800	27300 8280	31300 32280	T R 1		
		MICROFICHE 45 8-18													

CERT.	EFF.	410
17-10-86	1-8-86	R

40126300	40126400	40126100												
4201 Mr. Roger Hart 4601 4511 Caribou Hwy 187 314 Kensington av, Westmount H3Z 2H3	4201 No. Michel Rolland 4601 2186 Jacques Fertil H4E 1R3	4201 MME. TINA CARBONÉ 4601 1561 A. BARTER LASALLE H8N 2A9												
<table border="1"> <tr><td>CERT.</td><td>EFF.</td><td>370</td></tr> <tr><td>307-21</td><td>16-12-97</td><td></td></tr> </table>	CERT.	EFF.	370	307-21	16-12-97		<table border="1"> <tr><td>CERT.</td><td>EFF.</td><td>381</td></tr> <tr><td>7726</td><td>9-5-86</td><td></td></tr> </table>	CERT.	EFF.	381	7726	9-5-86		3 FEI
CERT.	EFF.	370												
307-21	16-12-97													
CERT.	EFF.	381												
7726	9-5-86													
		4201 MME. VITAHASELBERG 4602 5455 CONNAUGHT H4V 1X6 LE												
		<table border="1"> <tr><td>CERT.</td><td>EFF.</td><td>407</td></tr> <tr><td>201/02/01/02</td><td></td><td>AT</td></tr> </table>	CERT.	EFF.	407	201/02/01/02		AT						
CERT.	EFF.	407												
201/02/01/02		AT												
		40126100												
		4201 M. Beverley Gervais 4601 6660 13e Ave. H1X 2Y9												
		<table border="1"> <tr><td>CERT.</td><td>EFF.</td><td>20</td></tr> <tr><td>19-3-87</td><td>23-11-89</td><td>123</td></tr> </table>	CERT.	EFF.	20	19-3-87	23-11-89	123						
CERT.	EFF.	20												
19-3-87	23-11-89	123												

CODE	COMPTE	EMPLACEMENT - NOM, PROFESSION, RESIDENCE						CATEGORIE RATIFIÉ	SCOLAIRE		VALEUR EN DOLLARS			MUNICIPAL *	REMARQUES
		DIV. CAD.	CADASTRE	SUBDIVISION	FRONT	PROFONDEUR	SUPERFICIE		TERR. P.C.	TERRAIN	BÂTISSSE	TOTAL			
4204 4604	40126900	M LUCIEN BOURRELLE, VENDEUR 2250 JACQUES HERTEL H4E 1R3					1F								
7001		BRIAND													
1001	40127100	2360-62 JACQUES HERTEL						1020							
2002		10 3912 309		2900	8000	2,32000									
3001								20	1 281	4700	54900	59600	T R I		
4201 4601		M GEORGES BRABANT, GARAGISTE 2360 JACQUES HERTEL H4E 1R6					1F								
1001	40127200	2366-72 JACQUES HERTEL						1020							
2002		10 3912 310		2700	8000	2,16000									
3001								20	1 281	4300	23700	28000	T R I		
4201 4601		M ANDRE RICHER, CONSEILLER GESTION BEACH CATHEDRAL 424 WEREANS ST 27 OTTAWA ONT 2370 Jacques Herdel H4E 1R6					1F								
1001	40127300	2374-76 JACQUES HERTEL						1020							
2002		10 3912 311		2700	8000	2,16000									
3001								20	1 281	4300	41800	46100	T R I		
4204 4604		MR HENRY D O WOOD, RESTAURATEUR 5833 MONK BLVD H4E 3M2					1A								
1001	40127400	2360-82 JACQUES HERTEL													
2002		10 3912 312				2,16000	D								
3001								4A	1 281	4300	27200	31500	T S I		
4211 4611		MME PHILIPPE PETTIGREW (SUZANNE DANSEURAU) 359 MONTMORENCY CHATEAUGUAY J6J 1S3					5F								
7001 7002 7003		2386-88 JACQUES HERTEL VOIR 5900 BOUL. MONK BOUL. MONK 2402-06 JACQUES HERTEL VOIR 5901-03 BOUL. MONK													
1001	40127500	2414-16 JACQUES HERTEL						1020							
2002		10 3912 86		2600	8000	2,08000									
3001								20	1 281	4200	23700	27900	T R I		
		MICROFICHE 45 E-18													

CODE	COMPTÉ	EMPLACEMENT - NOM, PROFESSION, RESIDENCE						CATEGORIE BÂTIMENT	SCOLAIRE		VALEUR EN DOLLARS			MUNICIPAL	REMARQUES
		DIV. CAD.	CADASTRE	SUBDIVISION	FRONT	PROFONDEUR	SUPERFICIE		TERR P. C.	TERRAIN	BÂTISSE	TOTAL			
4204 4604	40127500	MME EMI LIEN PILOU (FERNANDE DESCHAMPS) 2916 JACQUES HERTEL H4E 1R7						5F							
1001	40127600	2920-22 JACQUES HERTEL						4023							
2002	A-165903 09-03-86.	10 3912	87		2600	8000	2,08000								
3001		VERSO						2B	1	2B1	4200	26500	30700	T R 1	
4212 4612		MME EMI LIEN PILOU (FERNANDE DESCHAMPS) 2916 JACQUES HERTEL H4E 1R7						5F							
1001	40127700	2928-28 JACQUES HERTEL						4023							
2002		10 3912	88		2600	8000	2,08000								
3001								2B	1	2B1	4200	19700	23900	T R 1	
4201 4601 4602 4602		MME JEAN REGIMBALD (LUCIE PERREAULT) <i>688 Jolicoeur, Verdun H4B 2R9</i> SFC LAC ST DENIS CP 13 LAC ST DENIS JOT IND M JEAN REGIMBALD <i>(EQU 45836/21184)</i> SFC LAC ST DENIS CP 13 LAC ST DENIS JOT IND <i>688 Jolicoeur, Verdun H4B 2R9</i>						2	2						
1001	40127800	LOT JACQUES HERTEL						4023							
2002		10 3912	89			2,08000	0								
3001								7A	1	2B1	9100		9100	TNY 1	
4201 4601		M JEAN REGIMBALD SFC LAC ST DENIS CP 13 LAC ST DENIS JOT IND						2	2						
6620		PROPRIETE SUJETTE A SURTAXE SUR TERRAIN VAGUE DESSERVI													
7001 7002 7003 7004 7005		BEAULIEU 2500-10 JACQUES HERTEL VOIR 5913 BEAULIEU RUELLE HAMILTON 2600-02 JACQUES HERTEL VOIR 5901 HAMILTON													
1001	40127900	2618-26 JACQUES HERTEL						4023							
2002	A-159114 4-2-86.	10 P3699				1,80000	0								
3001		VERSO						2D	1	2B1	3600	95000	48600	T R 1	
4201 4601		M FRANCOIS GUAY 2622 JACQUES HERTEL H4E 1S3						1	1						
1001	40128000	2628 JACQUES HERTEL													

40127900

40127600

PROFESSIONNELS (P.F.)

1F12

4201 m Chi Yuen Wong 1000 Bl Jarry #1 Chomedey Land
4601 3099 St Van Home #12 H3S1R4 H1W 2W6
P.O. Box 1914 St. E. Mill #210 2R7

4201 Mo Rocca Berardi
4601 8989 Mountain St Leonard H1R 2W4

F-1222 #5395 (Q) 12586

CERT.	EFF.
11/5/86	4/2/86
	375

3F12

F-1222 #5401 (Q) 2-78

4202 Mele Lucie Roy

CERT.	EFF.
1/1/86	9/5/86
	388

1	PROFESSIONNELS (P.F.)				
2					
3					
4					
5					
6					
7					
8					
9					
10					
11					
12					
13					
14					
15					
16					
17					
18					
19					
20					
21					
22					
23					
24					
25					
26					
27					
28					
29					
30					
31					
32					
33					
34					
35					
36					
37					
38					
39					
40					
41					
42					
43					
44					
45					
46					
47					
48					
49					
50					

CODE	COMPTÉ	EMPLACEMENT - NOM, PROFESSION, RÉSIDENCE						CATEGORIE BÂTIMENT	SCOLAIRE		VALEUR EN DOLLARS			MUNICIPAL *	REMARQUES	
		DIV. CAD.	CADASTRE	SUBDIVISION	FRONT	PROFONDEUR	SUPERFICIE		TERR. P. C.	TERRAIN	BÂTISSÉ	TOTAL				
2002	40128000	10 3617	580		2590	9660	2,98900									
3001								4A	1	2B1	5000	37800	42800	T S I		
4201		M ROBERT CHARBONNEAU														
4601		C P 144 STATION 5 H4E 9H7														
1001	40128100	2634 JACQUES HERTEL														
2002		10 3617	579		2575	9650	2,98400									
3001								2A	1	2B1	5000	41900	46900	T R I		
4201		M ROBERT NOISEUX														
4601		2634 JACQUES HERTEL H4E 153														
7001		D ARAGON														
1001	40128200	5900 D ARAGON														
2002		10 3617	578		2590	9660	2,98400									
2004		10 3617	577		2590	9660	2,98400									
2999							4,96800									
3001								2B	1	2B1	12400	139900	152300	T R I		
4201		MME CANDIDA SABELLA-SABELLA														
4601		2080 HEBERT V. LASALLE H8N 1E9														
1001	40128400	2700 JACQUES HERTEL #105														
2002		10 3617	536-1													
2004		10 3617	535-1													
2999							3,31100									
3001								2B	1	2B1	8300	94400	102700	T R I		
4201		M ANDRE MOREL														
4601		1135 DAWSON DORVAL H9S 1X9														
4202		M MARCEL JARRY														
4602		343 41E AVENUE LACHINE H8T 268														
1001	40128500	2708-16 JACQUES HERTEL														
2002		10 3617	534		2470	9660	2,37100									
3001								2B	1	2B1	4800	40800	45600	T R I		
4204		M ROCK BEAUSOLEIL, MECANICIEN														
4604		2716 JACQUES HERTEL H4E 155 9071 Centrale, V. Rasalle H8R 2J8 F1322 (16-4-86) U2 5261														
		MICROFICHE 45 G-18														
															PAGE 269	

CODE	COMPTÉ	EMPLACEMENT - NOM, PROFESSION, RÉSIDENCE					CATEGORIE BÂTIMENT	SCOLAIRE		VALEUR EN DOLLARS			MUNICIPAL	REMARQUES	
		DIV. CAD.	CADASTRE	SUBDIVISION	FRONT	PROFONDEUR		SUPERFICIE	TERR. P. C.	TERRAIN	BÂTISSÉ	TOTAL			
1001	40128650	2718-20 JACQUES HERTEL													
2002		10 3617	533		2458	9650					2,37200				
2004		10 3617	P532		017	9650					4500				
2004					075										
2999											2,41700				
3001							2B	1 2B1	4900	38500	43400	T R 1			
4203		M MAURICE FAUBERT					1F								
4603		2716 JACQUES HERTEL H4E 155													
1001	40128750	2722-24 JACQUES HERTEL													
2002		10 3617	P532		2450	9660					2,32700				
2002					2311										
3001							2B	1 2B1	4700	32700	37400	T R 1			
4212		M PAUL EMILE BOURDEAU					1F								
4612		2724 JACQUES HERTEL H4E 155													
4213		MME PAUL EMILE BOURDEAU (PAULINE PERRON)					1F								
4613		2724 JACQUES HERTEL H4E 155													
1001	40128760	2760-66 JACQUES HERTEL													
2001		10 3617	529		2450	9660					2,34700				
2001					2430										
2002		10 3617	530-1	R	1803	9646					1,80800				
2999											6,15500				
3001							2B	2 2B1	8200	82800	91000	T R 1			
4201		SOCIÉTÉ MUNICIPALE D'HABITATION DE MTL					1F								
4601		425 E SMERBROOKE E H2L 139													
1001	40128800	2730-34 JACQUES HERTEL													
2004		10 3617	531		2470	9660					2,37100				
2006		10 3617	P530		2470	9660					56700				
2006					587										
2999											2,93800				
3001							2C	1 2B1	5900	62000	67900	T R 1			
4201		MME LOUIS DERY (ANNA BELANGER)					1F								
4601		2734 JACQUES HERTEL H4E 155													
7001		DUMAS													
7002		2800 JACQUES HERTEL VOIR 5903-15 DUMAS													
1001	40129000	2806-14 JACQUES HERTEL													
		MICROFICHE 45 H-18													

CODE	COMPTE	EMPLACEMENT - NOM, PROFESSION, RÉSIDENCE					CATEGORIE BÂTIMENT	SCOLAIRE		VALEUR EN DOLLARS			MUNICIPAL *	REMARQUES	
		DIV. CAD.	CADASTRE	SUBDIVISION	FRONT	PROFONDEUR		SUPERFICIE	TERR. P.C.	TERRAIN	BÂTISSE	TOTAL			
2002	40129000	10 3616	17		2700	9660	2,60500								
3001	A-157995 17-1-86.	VERSO													
4201 4601		M JEAN LEON BOUCHARD 732 PRINCIPALE ST JOSEPH DU LAC JON 180					IF	2							
1001	40129100	2016-24 JACQUES HERTEL													
2002		10 3616	18		2700	9660	2,60500								
3001															
4203 4603		M YVON LAPLANTE, COMMISS 2024 JACQUES HERTEL H4E 157					IF	3							
1001	40129200	2026-30 JACQUES HERTEL													
2002		10 3616	19		2700	9660	2,60500								
3001															
4201 4601 4202 4602		MME ARTHUR MARANDA (CECILE HENRI), COIFFEUR 2026 JACQUES HERTEL H4E 157 M ARTHUR MARANDA 2026 JACQUES HERTEL H4E 157					IF	2							
1001	40129350	2040-42 JACQUES HERTEL													
2002		10 3616	20-1		2700	5750	1,55200								
3001															
4201 4601 4202 4602		MR RAIMONDO GISOLDO, JOURNALIER 2040 JACQUES HERTEL H4E 157 MRS RAIMONDO GISOLDO (LUCIA PANHO) 2040 JACQUES HERTEL H4E 157					SA	2							
1001	40129400	2050-52 JACQUES HERTEL													
2002		10 3616	21-1		2700	5750	1,55200								
3001															
4201 4601		M LEO GARIOPY 2050 JACQUES HERTEL H4E 157					IF	2							
7001		MURTEAU													
1001	40129550	LOT JACQUES HERTEL													
		MICROFICHE 45 I-18													

40129000

MIC-1115- 02 1-16 1981

4201 M. Salvatore Tiro

4001 3833 St. Dominique H2W 9A2 P1222030347-1/1718

1-1 3917 Coloniale H2W 2B7

CERT.	OFF.	
11/1/86	17/1/86	375

4-1-1 1-1 3917 Coloniale H2W 2B7

4-1-1 1-1 3917 Coloniale H2W 2B7

4-1-1 1-1 3917 Coloniale H2W 2B7

4-1-1 1-1 3917 Coloniale H2W 2B7

4-1-1 1-1 3917 Coloniale H2W 2B7

4-1-1 1-1 3917 Coloniale H2W 2B7

4-1-1 1-1 3917 Coloniale H2W 2B7

4-1-1 1-1 3917 Coloniale H2W 2B7

4-1-1 1-1 3917 Coloniale H2W 2B7

4-1-1 1-1 3917 Coloniale H2W 2B7

4-1-1 1-1 3917 Coloniale H2W 2B7

4-1-1 1-1 3917 Coloniale H2W 2B7

4-1-1 1-1 3917 Coloniale H2W 2B7

4-1-1 1-1 3917 Coloniale H2W 2B7

4-1-1 1-1 3917 Coloniale H2W 2B7

4-1-1 1-1 3917 Coloniale H2W 2B7

4-1-1 1-1 3917 Coloniale H2W 2B7

4-1-1 1-1 3917 Coloniale H2W 2B7

4-1-1 1-1 3917 Coloniale H2W 2B7

4-1-1 1-1 3917 Coloniale H2W 2B7

4-1-1 1-1 3917 Coloniale H2W 2B7

4-1-1 1-1 3917 Coloniale H2W 2B7

4-1-1 1-1 3917 Coloniale H2W 2B7

4-1-1 1-1 3917 Coloniale H2W 2B7

4-1-1 1-1 3917 Coloniale H2W 2B7

4-1-1 1-1 3917 Coloniale H2W 2B7

4-1-1 1-1 3917 Coloniale H2W 2B7

CODE	COMPTE	EMPLACEMENT - NOM, PROFESSION, RESIDENCE						CATEGORIE BÂTIMENT	SCOLAIRE		VALEUR EN DOLLARS			MUNICIPAL	REMARQUES
		DIV. CAD.	CADASTRE	SUBDIVISION	FRONT	PROFONDEUR	SUPERFICIE		TERR.	P. C.	TERRAIN	BÂTISSE	TOTAL		
2002 2004 2999	40129550	10 3616	P22		10380	1 RR	12,47000								
		10 3616	P548		4240	1 RR	1,53300								
							14,00300								
3001								4B	2B1	28000		28000	ED6	204-3	
4201 4601		LA VILLE DE MONTRÉAL - SERVICE DE LA GESTION IMMOBILIERE 507 PLACE D'ARMES #300 MONTRÉAL H2Y 2W8													
6001		PARC													
7001		MAZARIN													
1001	40129600	3006 JACQUES HERTEL													
2002		10 3616	587		2800	7950	2,22400								
3001								2A	1 2B1	4500	15300	19800	T R 1		
4201 4601		MME ROLAND BERGÉVIN (ELEANOR LABELLE) 3006 JACQUES HERTEL H4E 1S9													
1001	40129700	3012 JACQUES HERTEL													
2002		10 3616	588		2800	7958	2,22700								
3001								2A	1 2B1	4500	14800	19300	T R 1		
4201 4601		M JEAN PAUL DAIENEULT 3012 JACQUES HERTEL H4E 1S9													
1001	40129800	3018-20 JACQUES HERTEL													
2002 2002		10 3616	589		2800	7956 7966	2,22900								
3001								2B	1 2B1	4500	47800	52300	T R 1		
4201 4601		M ROCH LUSSIER, PROFESSEUR 3018 JACQUES HERTEL H4E 1S9													
1001	40129900	3026-30 JACQUES HERTEL													
2002 2004 2999		10 3616	P591		100	7975	8000								
		10 3616	590		2800	7975	2,23100								
							2,31100								
3001								2C	1 2B1	4600	63600	68200	T R 1		

CODE	COMPTÉ	EMPLACEMENT - NOM, PROFESSION, RÉSIDENCE						CATEGORIE BÂTIMENT	SCOLAIRE		VALEUR EN DOLLARS			MUNICIPAL *	REMARQUES
		DIV. CAD.	CADASTRE	SUBDIVISION	FRONT	PROFONDEUR	SUPERFICIE		TERR. P.	C.	TERRAIN	BÂTISSSE	TOTAL		
4201 4601	40129900	MME FRANCESCA LOCCO-TERZO 3026 JACQUES HERTEL H9A 159						BF							
1001	40130000	3034-38 JACQUES HERTEL						1028							
2002 2002		10 3616	P591		2900	7975 7983	2,31300								
3001								2D	1	281	4700	83300	88000	T R I	
4202 4602		MR ROBERT LESLIE CUMMINGS 3034 JACQUES HERTEL H9E 159						1A							
7001 7003 7004 7005 7006 7007		JOGUES TERRE 3614 DEBUT DE BIENCOURT DE BOUL. MONK 2381 DE BIENCOURT VOIR 5940 BOUL. MONK BRIAND													
1001	40130150	2237-35 DE BIENCOURT													
2002 2004 2999		10 3912	P453				2,45800								
3001								4A	1	281	6300	18600	24900	T S I	
4203 4601		M MICHEL DESJARDINS 1977 JOLICOEUR H9E 1X9						1F							
1001	40130300	2233-29 DE BIENCOURT						1028							
2002 2004 2999		10 3912	P459				2,44200								
3001								2B	1	281	4900	22400	27300	T R I	
4204 4604		M MAURICE VERONNEAU, EPICIER 2235 DE BIENCOURT H4E 1T9						1F							
1001	40130400	2227-19 DE BIENCOURT						1021							
2002 2004 2004 2006 2008 2008 2999		10 3912	P459		2300	1600	36300								
		10 3912	P458		2300	8176	1,85100								
					2396										
		10 3912	P459		2400	1600	38400								
		10 3912	456		2400	8460	1,99800								
						8200									
							4,60100								
		MICROFICHE 45 K-18													

CODE	COMPTÉ	EMPLACEMENT - NOM, PROFESSION, RESIDENCE					CATEGORIE D'IMMEUBLE	SCOLAIRE		VALEUR EN DOLLARS			MUNICIPAL	REMARQUES	
		CIV. CAD.	CADASTRE	SUBDIVISION	FRONT	PROFONDEUR		SUPERFICIE	TERR. P. I. C.	TERRAIN	BATISSE	TOTAL			
3001	40130400														
4201 4601		M					IF								
1001	40130500														
2002 2002															
3001															
4202 4602		M					IF								
1001	40130600														
2002															
3001															
4201 4601		M					IF								
1001	40130700														
2002															
3001															
4202 4602		M					IF								
1001	40130800														
2002															
3001															
4201 4601		MME					IF								
1001	40130900														
2002															
3001															

40130600

Mlle. Lise Despaties 3FI1

4201 Mlle. Lise Despaties

4601 2197 du Parcours H4E 1T9

ANNULÉ

CERT.	EFF.
10/6/86	23/4/86 387

40130700

3FI1

4201 Mlle. Lise Despaties

4601 2197 du Parcours H4E 1T9

ANNULÉ

CERT.	EFF.
10/6/86	23/4/86 387

40130600

1FI1

4201 M. NAPOLEON NOEL

~~4601 3995 JOSEPH H4E 1L1~~
 2197 du Parcours H4E 1T9
 F222 (3-12-80) 5852

2FI1

4202 Mme. PAULINE DUFOUR

CERT.	EFF.
20/6/86	23/6/86 AT

40130700

2FI1

4201 Mme. LUCIE POTIER

4601 1829 LECARON H4E 2V8

4202 Mme. DIANE THERIEN

4602 6670 AV. DE MONTMAGNY H4E 2V8

CERT.	EFF.
12/11/86	23/6/86 AT

CODE	COMTE	EMPLACEMENT - NOM, PROFESSION, RÉSIDENCE						CATEGORIE BÂTIMENT	SCOLAIRE		VALEUR EN DOLLARS			MUNICIPAL	REMARQUES
		BIL CAD	CADASTRE	SUBDIVISION	FRONT	PROFONDEUR	SUPERFICIE		TERR P.	C.	TERRAIN	BÂTISSSE	TOTAL		
4211 4611 4212 4612	40130900	M ANDRE SANTORO, OPERATEUR 2179 DE BIENCOURT H4E 119						1F							
		MME ANDRE SANTORO (ANGELINE ARCUDI) 2179 DE BIENCOURT H4E 119						1F							
1001 2002 3001	40131000 A-16A126 16-6-86	2173-71 DE BIENCOURT						1023							
		10 4669 109 2500 8000 2,00000						20	2 281	4000	24300	28300	T R 1		
4201 4601		INVESTISSEMENTS LORINAC INC R R #1 C P 381 ST ZOTIQUE JDP 120						C	2						
		VERSO													
1001 2002 3001	40131140	2165-63 DE BIENCOURT						1023							
		10 4669 110 2500 8000 2,00000						20	1 281	4000	27700	31700	T R 1		
4201 4601 4202 4602		M ANDRE BEAULIEU 3864 BRIAND H4E 316						1F	1						
		M RENE PREVOST 3240 AV VERDUN VERDUN H4G 1K3						1F	2						
1001 2002 3001	40131170	2161-59 DE BIENCOURT						1023							
		10 4669 111 2,00000						20	1 281	4000	14500	18500	T R 1		
4204 4604		MME AUGUSTINE FORGET 2161 DE BIENCOURT H4E 119						3	1						
1001 2002 2004 2999 3001	40131200	2155-47 DE BIENCOURT						1023							
		10 4669 112 2500 6000 2,00000						20	2 281	6000	40800	46800	T R 1		
		10 4669 113 2500 6000 2,00000													
		4,00000													
4201 4601		M YVON LARAMEE 5624 EADIE H4E 316						1F	1						
1001 2002 3101	40131300	2145-39 DE BIENCOURT						1023							
		10 4669 114 2500 8000 2,00000						20	1 281	4000	36600	40600	T R 1		
		MICROFICHE 45 M-18													

401310.00

RECEIPTS

1907

4201 M. F. F. Palmer

4601 1244 Emerald, H4E 2C8

RECEIPTS

4202 M. F. F. Palmer

4602 5812, Early, H4E 2C8

CERT.	EFF.	7
5/8/16	11/6/16	391

RECEIPTS

4203

4204

4205

4206

4207

4208

4209

4210

4211

4212

4213

4214

4215

4216

4217

4218

4219

4220

4221

4222

4223

4224

4225

4226

4227

4228

4229

4230

4231

4232

4233

4234

4235

4236

4237

4238

4239

4240

4241

4242

4243

4244

4245

4246

4247

4248

4249

4250

4251

4252

4253

4254

4255

4256

4257

4258

4259

4260

1907

RECEIPTS

COTE	COMPTÉ	EMPLACEMENT - NOM, PROFESSION, RESIDENCE					CATEGORIE RATIMENT	SCOLAIRE		VALEUR EN DOLLARS			MUNICIPAL *	REMARQUES	
		DIV. CAD.	CADASTRE	SUBDIVISION	FRONT	PROFONDEUR		SUPERFICIE	TEAR P. C.	TERRAIN	BÂTISSE	TOTAL			
4201 4301	40131300	Mlle DENISE BEAULIEU RIENDEAU 2139 DE BIENCOURT H4E 1T9					77								
1001	40131400	2137-35 DE BIENCOURT													
2002 2002		10 4669	P115		2500	8000					1,99800				
						1RR									
3001							28	1 2B1	4000	55700	59700	T R I			
4204 4604		M LAURENT VINCELETTE, ELECTRICIEN 4873 AV WESTMOUNT #19 WESTMOUNT H3V 1R9													
1001	40131550	2131-29 DE BIENCOURT													
2002 2004 2599		10 4669	116		2500	8000					2,00000				
		10 4669	P115		056	300					200				
											2,00200				
3001							28	1 2B1	4000	62000	66000	T R I			
4201 4601		M MARCEL THERRIEN, OPERATEUR 2129 DE BIENCOURT NTL H4E 1T9													
1001	40131600	2125-23 DE BIENCOURT													
2002		10 4669	117		2500	8000					2,00000				
3001							28	1 2B1	4000	55700	59700	T R I			
4201 4601		M ROBERT SANTORO 2123 DE BIENCOURT H4E 1T9													
1001	40131700	2117-19 DE BIENCOURT													
2002		10 4669	118		2600	8000					2,08000				
3001							28	1 2B1	4200	66600	70800	T R I			
4204 4604		M JOSEPH SINDON, PROFESSEUR 2119 DE BIENCOURT H4E 1T9													
7001 7002 7003 7004		RUELLE HADLEY 2045-55 DE BIENCOURT VOIR 5938-38 HADLEY RUELLE													
1001	40131800	2039-37 DE BIENCOURT													

CODE	COMPTE	EMPLACEMENT - NOM, PROFESSION, RÉSIDENCE					CATEGORIE BÂTIMENT	SCOLAIRE		VALEUR EN DOLLARS			MUNICIPAL	REMARQUES		
		DIV. CAD.	CADASTRE	SUBDIVISION	FRONT	PROFONDEUR		SUPERFICIE	TERR. P. C.	TERRAIN	BÂTISSE	TOTAL				
2002	40131800	10 4669	151		2500	8000	2,00000									
3001								20	1 201	4000	30500	34500	T R 1			
4211		MME LIONEL LANDRY (BLANDINE CROTEAU)														
4611		2039 DE BIENCOURT N4E 117														
1001	40131900	2039-31 DE BIENCOURT														
2002	A 175625 39-86	10 4669	152		2500	8000	2,00000									
3001								20	1 201	4000	27000	31000	T R 1			
4201		M GERALD DUMONT														
4601		2033 DE BIENCOURT N1E 117														
1001	40131950	2027-25 DE BIENCOURT														
2002		10 4669	153		2500	8000	2,00000									
3001								20	1 201	4000	61800	65800	T R 1			
4201		M HENRI BOISVERT, CONTREMAITRE														
4601		2027 DE BIENCOURT N4E 117														
1001	40132000	2021-19 DE BIENCOURT														
2002		10 4669	154		2500	8000	2,00000									
3001								20	1 201	4000	33900	37900	T R 1			
4211		MME JACQUELINE LAVOIE														
4611		2019 DE BIENCOURT N4E 117														
1001	40132100	2017-15 DE BIENCOURT														
2002		10 4669	155		2500	8000	2,00000									
2004		10 4669	P156		033	8000	2600									
2999							2,02600									
3001								20	1 201	4100	58200	62300	T R 1			
4201		M ROSAIRE BENSON														
4601		2015 DE BIENCOURT N4E 117														
1001	40132275	2009-2007 DE BIENCOURT														
2002		10 4669	P156		2000	8000	1,60000									
3001								20	1 201	3200	34100	37300	T R 1			
		MICROFICHE		95 0-18												

40131900

1000 1000 1000 (FI)

4201 St. GILES VALLES

4001 ~~1000~~ ~~1000~~ ~~1000~~

2033 de Beaumont H4E 1T9

F1222 (3-12-86) 1/2 5853

CERT.	EFF.	407
20/11/86	20/11/86	RT

1000 1000 1000

1000 1000 1000

1000 1000 1000

1000 1000 1000

1000 1000 1000

1000 1000 1000

1000 1000 1000

1000 1000 1000

1000 1000 1000

CODE	COMPTE	EMPLACEMENT - NOM, PROFESSION, RÉSIDENCE					CATEGORIE D'IMMEUBLE	SCOLAIRE		VALEUR EN DOLLARS			MUNICIPAL *	REMARQUES	
		DIV. CAD. CADASTRE	SUBDIVISION	FRONT	PROFONDEUR	SUPERFICIE		TERR. P.C.	TERRAIN	BÂTISSE	TOTAL				
4201 4601 4202	40132225	M OMER MALTAIS 1995 DE VILLIER MME TR 2007 de Biencourt H4E 1T7 MME LYNE LAMONTAGNE-MALTAIS F1272 04908 24-11-85					1F 2F								
1001	40132250	2005-23 DE BIENCOURT					(02)								
2002 2004 2999		10 4669 P156 10 4669 P157		467 1033	8000 8000	37400 62700 1,20100									
3001							28	1	281	2400 2400	36 000 20000	38 400 30480	T R		
4201 4601		M ALBERIC CARBONNEAU 5085 BROCK H4E 1B7					1F								CERT. 30-7-87 EXP. 1-11-80 31 HB
1001	40132275	2001-1999 DE BIENCOURT					(02)								
2002 2004 2999		10 4669 P158 10 4669 P157		033 1467	8000 8000	2600 1,17300 1,19900									
3001							28	1	281	2400	18500	20900	T R		
4201 4601		M DANIEL HAS 1819 ALLARD H4E 2K6					1F								
1001	40132300	1995-89 DE BIENCOURT					(02)								
2002 2004 2999		10 4669 P158 10 4669 P159		2467 600	8000 8000	1,97400 48000 2,45400									
3001							28	1	281	4900	76200	81100	T R		
4204 4604		M PAUL BOURDON, EMP CIVIL 1991 DE BIENCOURT H4E 1T7					1F								
1001	40132400	1985-83 DE BIENCOURT					(02)								
2002		10 4669 P159		1900	8000	1,52000									
3001							28	1	281	3100	25300	28400	T R		
4203 4603 4204 4604		M SERGE GUERARD 1985 DE BIENCOURT H4E 1T7 MME SERGE GUERARD (PIERRETTE DUBE) 1985 DE BIENCOURT H4E 1T7					1 2								
1001	40132500	1979-77 DE BIENCOURT					(02)								

CODE	COMPTE	EMPLACEMENT - NOM, PROFESSION, RÉSIDENCE					SUPERFICIE	CATEGORIE BÂTIMENT	SCOLAIRE		VALEUR EN DOLLARS			MUNICIPAL	REMARQUES	
		DIV. CAD.	CADASTRE	SUBDIVISION	FRONT	PROFONDEUR			TERR.	P. C.	TERRAIN	BÂTISSE	TOTAL			
2002 2004 2999	40132500	10 4669	160		2500	8000	2,00000									
		10 4669	161-1		1350	8000	1,04000									
							3,04000									
3001								2B	1	2B1	6100	57600	63700	T R I		
4201 4601 4202 4602		M LUC LABELLE 1977 DE BIENCOURT H4E 117 MME GINETTE LEFEBVRE 2217 CARDINAL H4E 1N7														
1001	40132700	1975-73 DE BIENCOURT							1021							
2002 2004 2999		10 4669	161-2		1250	8000	1,00000									
		10 4669	162		2500	8000	2,00000									
							3,00000									
3001								2B	1	2B1	6000	58100	64100	T R I		
4204 4604		M FRANK STANCZYK, SOUDEUR 1973 DE BIENCOURT H4E 117														
1001	40132800	1967-65 DE BIENCOURT							1021							
2002 2004 2999		10 4669	P164		125	8000	10000									
		10 4669	163		2500	8000	2,00000									
							2,10000									
3001								2B	1	2B1	4200	63700	67900	T R I		
4207 4607		MME GZEGORZ GODZISZ (MARY HANDZIUK) 8451 BOURSIER LASALLE H8N 2T8														
1001	40132900	1957-55 DE BIENCOURT							1021							
2002 2002		10 4669	P164		2625	8000	2,12600									
					2650											
3001								2B	1	2B1	4300	67400	71700	T R I		
4201 4601 4202		M ALAIN GAGNON 1955 DE BIENCOURT H4E 1R1 MME MONIQUE LEFEBVRE														
7001 7002 7003 7004		RUELLE EADIE 1885-83 DE BIENCOURT VOIR 5946-44 EADIE RUELLE														
1001	40133000	1877-75 DE BIENCOURT							1021							
		MICROFICHE 46 C-01														

VERS

40132800

1952

4001 M. Ann Podgajny
 4601 5421 Boulevard LaSalle H8N 2T8

ANNULÉ

CERT.	EXP.
4108513/8/85	353

40132800

4301 Bernadette Paucher - Gravel
 4601 1967 de Beauport H4E 1T7

TYPE MONITEUR TELEGRAPHE

CERT.	EXP.	DATE
3048	29453	39

4001 10 4000 6198
 4001 10 4000 6198

4001 10 4000 6198
 4001 10 4000 6198

4001 10 4000 6198
 4001 10 4000 6198

4001 10 4000 6198
 4001 10 4000 6198

4001 10 4000 6198
 4001 10 4000 6198

4001 10 4000 6198
 4001 10 4000 6198

4001 10 4000 6198
 4001 10 4000 6198

4001 10 4000 6198
 4001 10 4000 6198

4001 10 4000 6198
 4001 10 4000 6198

4001 10 4000 6198
 4001 10 4000 6198

4001 10 4000 6198
 4001 10 4000 6198

4001 10 4000 6198
 4001 10 4000 6198

4001 10 4000 6198
 4001 10 4000 6198

4001 10 4000 6198
 4001 10 4000 6198

4001 10 4000 6198
 4001 10 4000 6198

4001 10 4000 6198
 4001 10 4000 6198

4001 10 4000 6198
 4001 10 4000 6198

1887

TYPE DE MONITEUR

CODE	COMPTE	EMPLACEMENT - NOM, PROFESSION, RÉSIDENCE					CATEGORIE BÂTIMENT	SCOLAIRE		VALEUR EN DOLLARS			MUNICIPAL	REMARQUES	
		DIV. CAD.	CADASTRE	SUBDIVISION	FRONT	PROFONDEUR		SUPERFICIE	TEMP.	P. C.	TERRAIN	BÂTISSSE			TOTAL
4211 4611	40133500	M. CLAUDE THERET, CONCIERGE 1849 DE BIENCOURT N4E 1T6					1F								
1001	40133600	1847-45 DE BIENCOURT					1023								
2502		10 4669 201		2500	8000	2,00000									
3001							28	1 281	4000	43900	47900	T R 1			
4201 4601		M. ALI HOUR 7840 SAN FRANCISCO BROSSARD J4X 1L5					1F								
1001	40133700	1843-41 DE BIENCOURT					1023								
2502		10 4669 202		2500	8000	2,00000									
3001							28	1 281	4000	44100	48100	T R 1			
4201 4601		Mlle NICOLE CYR, ENPL DE BANQUE 1843 DE BIENCOURT MTL N4E 1T6					1F								
4202 4602		MME MICHEL LAURIN (DIANE CYR) 3075 SPRINGLAND #1 N4E 2M6					1F								
1001	40133800	1839-37 DE BIENCOURT					1023								
2502		10 4669 203		2500	8000	2,00000									
3001							28	1 281	4000	43900	47900	T R 1			
4204 4604		MME ROMEO CHEVIGNY (JULIETTE DUPUIS) 1839 DE BIENCOURT N4E 1T6					1F								
1001	40133900	1835-33 DE BIENCOURT					1023								
2502		10 4669 204		2500	8000	2,00000									
3001							28	1 281	4000	42900	46900	T R 1			
4204 4604		MME GILBERT BOSSE (JUDITH E LEGAULT) 1833 DE BIENCOURT N4E 1T6					1F								
1001	40134000	1829-27 DE BIENCOURT					1023								
2502		10 4669 205		2500	8000	2,00000									
3001							28	1 281	4000	35800	39800	T R 1			

40133600

4001 M. Jean Pierre Charland

4001 3040 Dupont H.E. 1W4
DUBOIS F. 1000 45544 11876 3F11

4002 Mlle Louise Perrin

1713186 1713185 1713

4003 M. Jean Pierre Charland

4004 M. Jean Pierre Charland

4005 M. Jean Pierre Charland

4006 M. Jean Pierre Charland

4007 M. Jean Pierre Charland

4008 M. Jean Pierre Charland

4009 M. Jean Pierre Charland

4010 M. Jean Pierre Charland

4011 M. Jean Pierre Charland

4012 M. Jean Pierre Charland

CODE	COMPTÉ	EMPLACEMENT - NOM, PROFESSION, RÉSIDENCE					CATEGORIE BÂTIMENT	SCOLAIRE		VALEUR EN DOLLARS			MUNICIPAL	REMARQUES
		DIV. CAD.	CADASTRE	SUBDIVISION	FRONT	PROFONDEUR		SUPERFICIE	TERR.	P. C.	TERRAIN	BÂTISSE		
4201 4601	40134000	Mlle CECILE GAUTHIER 1627DE BIENCOURT H4E 1T6					3F							
1001 2002 3001	40134100	1621 DE BIENCOURT					1022							
		10 4669 206		2500	8000	2,00000								
4201 4601		M RICHARD MARENGER 1621 DE BIENCOURT H4E 1T6					1F							
7001 7002 7003		RUELLE LAURENDEAU 1791 DE BIENCOURT VOIR 5920 LAURENDEAU												
1001 2002 2004 2999	40134115	1687-85 DE BIENCOURT					1059							
		10 4669 P939		370	8250	30500								
		10 4669 P938		2500	8250	2,06300								
						2,36800								
3001							20	1 281	5500	62600	68100	T R I		
4211 4611		M PHILIPPE BRAULT, MECANICIEN 1687 DE BIENCOURT H4E 1T4					1F							
1001 2002 2004 2999	40134130	1677-75 DE BIENCOURT					1059							
		10 4669 P939		2130	8250	1,75700								
		10 4669 P940		670	8250	58300								
						2,34000								
3001							20	1 281	5300	57100	62400	T R I		
4204 4604		MR WILLIAM A NICHOLSON, MACHINIST 1675 DE BIENCOURT H4E 1T4					2A							
1001 2002 2004 2999	40134145	1667-65 DE BIENCOURT					1059							
		10 4669 P941		970	8250	80000								
		10 4669 P940		1830	8250	1,50900								
						2,30900								
3001							20	1 281	5300	57300	62600	T R I		
4204 4604		MRS ROBERT BELANGER (EFFIE MARY GUNN) 1667 DE BIENCOURT H4E 1T4					5A							
1001	40134160	1657-55 DE BIENCOURT					1059							
		MICROFICHE 46 F-01												

40134/45

MICHONNE 25 L-01/FI/

MICHONNE 25

4201 M. RICHARD AREL

4001 6960 HAMILTON H4E 309

1-1-1981 1981-01-01 DE MICHONNE

(100)

3FE1

4202 MME. LILIANE FONTAINE

4-4-1981 1981-04-04 DE MICHONNE (100)

DEPT.	EFF.	407
12/18/81		AT

1-1-1981 1981-01-01 DE MICHONNE (100)

1-1-1981 1981-01-01 DE MICHONNE (100)

1-1-1981 1981-01-01 DE MICHONNE (100)

1-1-1981 1981-01-01 DE MICHONNE (100)

1981 DE MICHONNE H4E 310

M. MICHONNE & MICHONNE MICHONNE 21

18-1

1-1-1981 1981-01-01 DE MICHONNE (100)

1-1-1981 1981-01-01 DE MICHONNE (100)

1-1-1981 1981-01-01 DE MICHONNE (100)

1-1-1981 1981-01-01 DE MICHONNE (100)

1-1-1981 1981-01-01 DE MICHONNE (100)

1981 DE MICHONNE H4E 310

M. MICHONNE & MICHONNE MICHONNE 21

18-1

1-1-1981 1981-01-01 DE MICHONNE (100)

1-1-1981 1981-01-01 DE MICHONNE (100)

1-1-1981 1981-01-01 DE MICHONNE (100)

1-1-1981 1981-01-01 DE MICHONNE (100)

1-1-1981 1981-01-01 DE MICHONNE (100)

1981 DE MICHONNE H4E 310

M. MICHONNE & MICHONNE MICHONNE 21

MICHONNE

1981 DE MICHONNE H4E 310

M. MICHONNE & MICHONNE MICHONNE 21

18-1

1-1-1981 1981-01-01 DE MICHONNE (100)

1-1-1981 1981-01-01 DE MICHONNE (100)

1-1-1981 1981-01-01 DE MICHONNE (100)

1981 DE MICHONNE H4E 310

M. MICHONNE & MICHONNE MICHONNE 21

18-1

1981

MICHONNE 25

CODE	COMPTE	EMPLACEMENT - NOM, PROFESSION, RÉSIDENCE						CATEGORIE BÂTIMENT	SCOLAIRE		VALEUR EN DOLLARS			MUNICIPAL *	REMARQUES	
		DIV. CAD.	CADASTRE	SUBDIVISION	FRONT	PROFONDEUR	SUPERFICIE		TERR. P.C.	TERRAIN	BÂTISSE	TOTAL				
2002 2004 2004 2999	40134160	10 4669	P991		1530	8250	1,26200									
		10 4669	P492		1270	8250	1,05300									
					1304	IRR										
							2,31500									
3001								28	1	281	5400	57900	63300	T R I		
4201 4601 6400		MR STEPHEN SAUCHUK, MECANICIEN 1655 DE BIENCOURT H4E 174 <i>Correspondance anglaise F.F. Jde 10-3-86</i>														
1001	40134175	1645-97 DE BIENCOURT														
2002 2002 2004 2999		10 4669	P942		1230	IRR	1,00100									
					1198	8250										
		10 4669	P943		1770	8250	1,46000									
							2,46100									
3001								28	1	281	5700	53700	59400	T R I		
4201 4601		M JEAN YVES PERREAULT, MECANICIEN 1645 DE BIENCOURT H4E 174														
1001	40134190	1637-35 DE BIENCOURT														
2002 2004 2999		10 4669	P943		730	8250	60200									
		10 4669	P944		2500	8250	2,06200									
							2,66400									
3001								28	1	281	6200	43400	49600	T R I		
4211 4611 4212 4612 4213 4613		M RODOLPHE DI GIACOMO, VERIFICATEUR 1635 DE BIENCOURT H4E 174 M ALBERT DI GIACOMO, CHAUFFEUR 865 OSBORNE AV VERDUN H4H 1X3 MME ALBERT DI GIACOMO (DENISE THERRIEN) 865 OSBORNE AV VERDUN H4H 1X3														
7001 7002		ANGERS RUELLE														
1001	40134200	1585-83 DE BIENCOURT														
2002 2002 2004 2999		10 4669	P1019		2500	IRR	2,11200									
					1500	8650										
		10 4669	P1020		1500	8650	1,29800									
							3,41000									
3001								28	1	281	8000	44300	52300	T R I		
4201 4601		M JACQUES HEBERT, FIDUCIAIRE 1585 DE BIENCOURT H4E 174										8.000	30.100	38.100		

CERT.	EFF.	393
113 86	1-1-86	

cert. d'office

CODE	COMPTE	EMPLACEMENT - NOM, PROFESSION, RÉSIDENCE					CATEGORIE BÂTIMENT	SCOLAIRE		VALEUR EN DOLLARS			MUNICIPAL	REMARQUES
		DIV. CAD.	CADASTRE	SUBDIVISION	FRONT	PROFONDEUR		SUPERFICIE	TERR.	P. C.	TERRAIN	BÂTISSÉ		
4202 4602	40134200	M JEAN PAUL HEBERT, FIDUCIAIRE 1125 PASTEUR BROSSARD JRM 2BS					17							
1001	40134400	1561-79 DE BIENCOURT					105							
2002		10 4669 P1020		1000	8650	86500								
2004		10 4669 P1022		500	8650	43300								
2006		10 4669 1021		2500	8650	2,16200								
2999						3,46000								
3001							28	1	201	8000	63800	71800	T R I	
4201 4601		M GILLES EXOND, COMPTABLE 1579 DE BIENCOURT M4G 2P1					17							
1001	40134600	1575-73 DE BIENCOURT					105							
2002		10 4669 P1022		2000	8650	1,73000								
2004		10 4669 P1023		2000	8650	1,73000								
2999						3,46000								
3001							28	1	201	8000	62700	70700	T R I	
4211 4611		M ROBERT HOULE, PROFESSEUR 1575 DE BIENCOURT M4E 1P1					17							
1001	40134700	1571-69 DE BIENCOURT					105							
2002		10 4669 P1023		500	8650	43300								
2004		10 4669 1024		2500	8650	2,16200								
2006		10 4669 P1025		1000	8650	86500								
2999						3,46000								
3001		VERS					28	1	201	8000	59000	67000	T R I	
4211 4611		MRS JAN SWEEDO (YADWIGA BALCERZAK) 1569 DE BIENCOURT M4E 1P1					17							
1001	40134900	1565-63 DE BIENCOURT					105							
2002		10 4669 P1027		500	8650	43300								
2004		10 4669 P1025		1500	8650	1,29800								
2006		10 4669 1026		2500	8625	2,16200								
2999						3,89300								
3001							28	1	201	9000	59000	68000	T R I	
4201 4601		Mlle JEANNETTE RIVEST, COMMISS DE BUREAU 3565 DE BIENCOURT M4E 1P1					17							

40134700

PROCESSION 1871-1872 8FE1

1871-1872

4201 MME MARY MAI SWEGOO

4601 1569 DE BIENCOURT HYS III

DEPT.	EFF.	467
20/06/72	17/06/72	17

1871	1569 DE BIENCOURT HYS III	1871	1871	1871	1871
1872	1569 DE BIENCOURT HYS III	1872	1872	1872	1872

1871	1569 DE BIENCOURT HYS III	1871	1871	1871	1871
1872	1569 DE BIENCOURT HYS III	1872	1872	1872	1872

1871	1569 DE BIENCOURT HYS III	1871	1871	1871	1871
1872	1569 DE BIENCOURT HYS III	1872	1872	1872	1872

1871	1569 DE BIENCOURT HYS III	1871	1871	1871	1871
1872	1569 DE BIENCOURT HYS III	1872	1872	1872	1872

1871	1569 DE BIENCOURT HYS III	1871	1871	1871	1871
1872	1569 DE BIENCOURT HYS III	1872	1872	1872	1872

1871	1569 DE BIENCOURT HYS III	1871	1871	1871	1871
1872	1569 DE BIENCOURT HYS III	1872	1872	1872	1872

1871	1569 DE BIENCOURT HYS III	1871	1871	1871	1871
1872	1569 DE BIENCOURT HYS III	1872	1872	1872	1872

CODE	COMPTÉ	EMPLACEMENT - NOM, PROFESSION, RESIDENCE					CATEGORIE BÂTIMENT	SCOLAIRE		VALEUR EN DOLLARS			MUNICIPAL	REMARQUES	
		DIV. CAD.	CADASTRE	SUBDIVISION	FRONT	PROFONDEUR		SUPERFICIE	TERR. P.	TERR. C.	TERRAIN	BÂTISSE			TOTAL
1001	40135100	1561-59 DE BIENCOURT					1053								
2002		10 4669	P1027		2000	8650					1,73000				
2004		10 4669	1028		2500	8650					2,16200				
2999											3,89200				
3001							28	1	281	9000	61700	70700	T R 1		
4204		MME ARTHUR HUBERT (THERESE POISSANT)													
4604		1559 DE BIENCOURT M4E IT1													
1001	40135200	1547-95 DE BIENCOURT					1053								
2002		10 4669	1029		2500	8650					2,16200				
2004		10 4669	P1030		1700	8650					1,57100				
2999											3,73300				
3001							28	1	281	8900	56300	64700	T R 1		
4204		MR WALTER HARRIS JR, OPERATOR													
4604		1547 DE BIENCOURT M4E IT1													
1001	40135400	1527-25 DE BIENCOURT					1053								
2002		10 4669	P1030		800	8650					69200				
2004		10 4669	P1031		2000	8650					1,73000				
2999											2,42200				
3001							28	1	281	5600	49100	54700	T R 1		
4202		MME GERARD GAGNON (MONIQUE DEMERS)													
4602		1527 DE BIENCOURT M4E IT1													
1001	40135500	1507-05 DE BIENCOURT					1053								
2002		10 4669	P1031		500	8650					43300				
2004		10 4669	P1032		2300	8650					1,99000				
2999											2,42300				
3001							28	1	281	5600	99100	54700	T R 1		
4204		MR VLADAS ZITKUS, MACHINIST													
4604		670 40E AVENUE LACHINE H8T 2E9													
1001	40135600	1487-85 DE BIENCOURT					1053								
2002		10 4669	1033		2500	8650					2,16300				
2004		10 4669	P1034		100	8650					8700				
2006		10 4669	P1032		200	8650					17300				
2999											2,42300				
3001							28	1	281	5600	51000	56600	T R 1		
		MICROFICHE		46 1-01											
														PAGE 280	

REPT.	EFF.	20
27-1-87	20-5-86	LA

CODE	COMpte	EMPLACEMENT - NOM, PROFESSION, RÉSIDENCE						CATEGORIE BÂTIMENT	SCOLAIRE		VALEUR EN DOLLARS			MUNICIPAL	REMARQUES
		DIV. CAD.	CADASTRE	SUBDIVISION	FRONT	PROFONDEUR	SUPERFICIE		TERR	S. G.	TERRAIN	BÂTISSÉ	TOTAL		
4201 4601	40135600	MRS JOSEPH J PEEL (WINIFRED KELLY) 1485 DE BIENCOURT						2A							
1001	40135700	1477-75 DE BIENCOURT						4051							
2002 2004 2999		10 4669 P1034 10 4669 P1035			2400 400	8650 8650	2,07600 39600								
3001							2,42200								
4204 4604		MME EDWARD REX (THERESE STE MARIE) 1477 DE BIENCOURT						2B	1	281	5600	54200	59800	T R 1	
1001	40135800	1457-55 DE BIENCOURT						4051							
2002 2004 2999		10 4669 P1036 10 4669 P1035			700 2100	8650 8650	60600 1,01700								
3001							2,42300								
4201 4601		Mlle RACHELLE LATOUR 1455 DE BIENCOURT						2B	1	281	5600	51000	56600	T R 1	
1001	40136000	1447-45 DE BIENCOURT						4051							
2002 2004 2004 2999		10 4669 P1036 10 4669 P1037			1800 2500	8650 8650	1,55700 2,11300								
3001					IRR	7650	3,67000								
4201 4601		M ARMAND ROY, CHAUFFEUR 1445 DE BIENCOURT						2B	1	281	8500	56100	64600	T R 1	
7001 7002 7003 7004		RUELLE DRAKE TRAVERSEZ DRAKE													
1001	40136500	1450-52 DE BIENCOURT						4051							
2002 2002 2004 2999		10 4670 P869 10 4670 P868			2500 1908	8150 8650	1,96200 1,21800								
3001							3,18000								
								2B	1	281	7400	56100	63500	T R 1	

CODE	COMPTÉ	EMPLACEMENT - NOM, PROFESSION, RÉSIDENCE						CATEGORIE BÂTIMENT	SCOLAIRE		VALEUR EN DOLLARS			MUNICIPAL *	REMARQUES
		DIV. CAD.	CADASTRE	SUBDIVISION	FRONT	PROFONDEUR	SUPERFICIE		TERR. P.	TERR. C.	TERRAIN	BÂTISSSE	TOTAL		
4204 4604	40136500	MR JOHN FOSIAK, PAINTER						1A							
		1450 DE BIENCOURT H4E 1T2													
1001	40136700	1460-62 DE BIENCOURT						005							
2002	A179505	10 4670 P868			1092	8650	94500								
2004	31-10-86	10 4670 P866			408	8650	35300								
2006		10 4670 867			2500	8650	2,16200								
2999							3,46000								
3001								2B	1	2B1	8000	62600	70600	T R 1	
4204 4604		MR THOMAS ALCOCK, RECEIVER						1A							
		1460 DE BIENCOURT H4E 1T2													
		VERSOS													
1001	40136800	1490-92 DE BIENCOURT						005							
2002	A179505	10 4670 P866			2092	8650	1,981000								
2004	31-10-86	10 4670 P865			1908	8650	1,65000								
2999							3,44000								
3001								2B	1	2B1	8000	64400	72400	T R 1	
4204 4604		MME LUCIEN SAUVE (OLIVETTE ASSELIN)						2F							
		1492 DE BIENCOURT H4E 1T2													
1001	40137000	1510-12 DE BIENCOURT						005							
2002		10 4670 864			2580	8650	2,16200								
2004		10 4670 P865			592	8650	51200								
2006		10 4670 P863			858	8650	74200								
2999							3,41600								
3001								2B	1	2B1	8000	64400	72400	T R 1	
4211 4611		MR LESTER J MORRISON						1A							
		1510 DE BIENCOURT H4E 1T2													
4212 4612		MRS LESTER J MORRISON (MARGARET BURGESS)						2B							
		1510 DE BIENCOURT H4E 1T2													
1001	40137100	1540-42 DE BIENCOURT						005							
2002		10 4670 P862			2308	8650	1,99600								
2004		10 4670 P863			1642	8650	1,42000								
2999							3,41600								
3001								2B	1	2B1	7900	60200	68100	T R 1	
4211 4611		M GEORGES TRUDEL, OPERATEUR						1F							
		1540 DE BIENCOURT H4E 1T2													
		MICROFICHE 46 K-01													

20130700

REPUBLIQUE FRANCAISE 8PT1

1977 197

4201 Mme Yvette Lafontaine Alcock
4601 1460 de Biencourt H4E 1H2

4 11 1977 DE BIENCOURT H4E 1H2

CERT.	EFF.	10
12-12	31-10	
26	26	

1 1 1977 DE BIENCOURT H4E 1H2

1 1 1977 DE BIENCOURT H4E 1H2

1 1 1977 DE BIENCOURT H4E 1H2

1 1 1977 DE BIENCOURT H4E 1H2

1 1 1977 DE BIENCOURT H4E 1H2

1 1 1977 DE BIENCOURT H4E 1H2

1 1 1977 DE BIENCOURT H4E 1H2

1 1 1977 DE BIENCOURT H4E 1H2

1 1 1977 DE BIENCOURT H4E 1H2

1 1 1977 DE BIENCOURT H4E 1H2

1 1 1977 DE BIENCOURT H4E 1H2

1 1 1977 DE BIENCOURT H4E 1H2

1 1 1977 DE BIENCOURT H4E 1H2

1 1 1977 DE BIENCOURT H4E 1H2

1 1 1977 DE BIENCOURT H4E 1H2

1 1 1977 DE BIENCOURT H4E 1H2

1 1 1977 DE BIENCOURT H4E 1H2

1 1 1977 DE BIENCOURT H4E 1H2

1 1 1977 DE BIENCOURT H4E 1H2

1 1 1977 DE BIENCOURT H4E 1H2

1 1 1977 DE BIENCOURT H4E 1H2

1 1 1977 DE BIENCOURT H4E 1H2

1 1 1977 DE BIENCOURT H4E 1H2

1 1 1977 DE BIENCOURT H4E 1H2

1 1 1977 DE BIENCOURT H4E 1H2

1 1 1977 DE BIENCOURT H4E 1H2

1 1 1977 DE BIENCOURT H4E 1H2

1 1 1977 DE BIENCOURT H4E 1H2

1 1 1977 DE BIENCOURT H4E 1H2

1 1 1977 DE BIENCOURT H4E 1H2

1 1 1977 DE BIENCOURT H4E 1H2

1 1 1977 DE BIENCOURT H4E 1H2

1 1 1977 DE BIENCOURT H4E 1H2

1 1 1977 DE BIENCOURT H4E 1H2

1 1 1977 DE BIENCOURT H4E 1H2

1 1 1977 DE BIENCOURT H4E 1H2

1 1 1977 DE BIENCOURT H4E 1H2

1 1 1977 DE BIENCOURT H4E 1H2

1 1 1977 DE BIENCOURT H4E 1H2

1 1 1977 DE BIENCOURT H4E 1H2

1 1 1977 DE BIENCOURT H4E 1H2

1 1 1977 DE BIENCOURT H4E 1H2

1 1 1977 DE BIENCOURT H4E 1H2

1 1 1977 DE BIENCOURT H4E 1H2

1 1 1977 DE BIENCOURT H4E 1H2

1 1 1977 DE BIENCOURT H4E 1H2

1 1 1977 DE BIENCOURT H4E 1H2

1 1 1977 DE BIENCOURT H4E 1H2

1 1 1977 DE BIENCOURT H4E 1H2

1 1 1977 DE BIENCOURT H4E 1H2

1 1 1977 DE BIENCOURT H4E 1H2

1 1 1977 DE BIENCOURT H4E 1H2

1 1 1977 DE BIENCOURT H4E 1H2

CODE	COMpte	EMPLACEMENT - NOM, PROFESSION, RÉSIDENCE						CATEGORIE BÂTIMENT	SCOLAIRE		VALEUR EN DOLLARS			MUNICIPAL	REMARQUES
		DIV. CAD.	CADASTRE	SUBDIVISION	FRONT	PROFONDEUR	SUPERFICIE		TERR.	P. C.	TERRAIN	BÂTISSE	TOTAL		
1001	40137300	1550-52 DE BIENCOURT						105							
2002		10 4670	061		2500	0650					2,16200				
2004		10 4670	P062		192	0650					16600				
2006		10 4670	P060		1267	0650					1,09500				
2999											3,42300				
3001								20	1	201	8000	59100	67100	T R I	
4201		* GEORGES TRUDEL, OPERATEUR						1F							
4601		1540 DE BIENCOURT N4E 1T2													
1001	40137500	1540-62 DE BIENCOURT						105							
2002		10 4670	P058		217	0650					18800				
2004		10 4670	P060		1233	0650					1,06600				
2006		10 4670	059		2500	0650					2,16200				
2999											3,41600				
3001								20	1	201	7900	60200	68100	T R I	
4204		MR VAN CISZEWSKI, SHAREMAN						1A							
4604		1560 DE BIENCOURT N4E 1T2													
4207		MRS VAN CISZEWSKI (JOSEPHINE GORA)						2A							
4607		1560 DE BIENCOURT N4E 1T2													
1001	40137600	1564-66 DE BIENCOURT						105							
2002		10 4670	P057		1667	0650					1,94200				
2004		10 4670	P058		2283	0650					1,97500				
2999											3,41700				
3001								20	1	201	7900	60200	68100	T R I	
4201		MR ZYGMONT PIOTROWSKI						1A							
4601		1566 DE BIENCOURT N4E 1T2													
4204		MR STANISLAW NICHALSKI, OPERATOR						1A							
4604		1564 DE BIENCOURT N4E 1T2													
1001	40137800	1572-74 DE BIENCOURT						105							
2002		10 4670	P057		833	0650					72000				
2004		10 4670	P055		625	0650					59000				
2006		10 4670	056		2500	0650					2,16200				
2999											3,42200				
3001								20	1	201	8000	59500	67500	T R I	
4201		MR FRANK KOSTRO						1A							
4601		1572 DE BIENCOURT N4E 1T2													
4202		MRS FRANK KOSTRO (JENNY CISZEWSKI)						2A							
4602		1572 DE BIENCOURT N4E 1T2													
		MICROFICHE 46 L-01													
														PAGE 283	

CODE	COMPTÉ	EMPLACEMENT - NOM, PROFESSION, RÉSIDENCE						CATEGORIE BÂTIMENT	SCOLAIRE		VALEUR EN DOLLARS			MUNICIPAL *	REMARQUES
		DEV. CAD.	CADASTRE	SUBDIVISION	FRONT	PROFONDEUR	SUPERFICIE		TERR. P. I. C.	TERRAIN	BÂTISSE	TOTAL			
1001	40138000	1576-78 DE BIENCOURT						05							
2002		10	4670	P854	2084	8650					1,80100				
2004		10	4670	P855	1875	8650					1,62200				
2999											3,42300				
3001								28	1	ZB1	8000	59500	67500	T R I	
4212		M BENOIT LUSSIER, TECHNICIEN													
4612		1576 DE BIENCOURT M4E 1T2													
1001	40138100	1582-84 DE BIENCOURT						05							
2002		10	4670	P852	1092	8650					90100				
2004		10	4670	P854	416	8650					35900				
2006		10	4670	853	2500	8650					2,16200				
2999											3,42200				
3001								28	1	ZB1	8000	59500	67500	T R I	
4201		M GILLES MORRISSEAU, REPRESENTANT													
4601		1582 DE BIENCOURT M4E 1T2													
1001	40138300	1584-88 DE BIENCOURT						05							
2002		10	4670	851	2500	8650					2,16200				
2004		10	4670	P852	1458	8650					1,26000				
2999											3,42200				
3001								28	1	ZB1	8000	64000	72000	T R I	
4204		MR JOHN MINUS, FOREMAN													
4604		1586 DE BIENCOURT M4E 1T2													
7001		RUELLE													
7002		ANGERS													
7003		RUELLE													
1001	40138400	1630-32 DE BIENCOURT						05							
2002		10	4670	773	2500	8650					2,16200				
2004		10	4670	P772	300	8650					26000				
2006		10	4670	P774	2800	400					16800				
2999											2,59000				
3001								28	1	ZB1	4000	70300	76300	T R I	
4204		M FERNAND MAROTTE, CHAUFFEUR													
4604		1632 DE BIENCOURT M4E 1T3													
1001	40138500	1640-42 DE BIENCOURT						05							
		MICROFICHE 46 M-01													

CODE	COMPTÉ	EMPLACEMENT - NOM, PROFESSION, RÉSIDENCE					SUPERFICIE	CATEGORIE BÂTIMENT	SCOLAIRE		VALEUR EN DOLLARS			MUNICIPAL	REMARQUES	
		DIV. CAD.	CADASTRE	SUBDIVISION	FRONT	PROFONDEUR			TERR.	P.C.	TERRAIN	BÂTISSE	TOTAL			
2002	40136500	10 4670	P774		2800	600	1,6000									
2004		10 4670	P772		2200	8650	1,90300									
2006		10 4670	P771		600	8650	51900									
2999							2,59000									
3001								2B	1	2B1	6000	52300	58300	T R I		
4211		MR HOWARD DOHERTY, DRIVER						1A								
4611		1642 DE BIENCOURT H4E IY3														
1001	40138600	1650-52 DE BIENCOURT						4051								
2002		10 4670	P770		900	8650	77800									
2004		10 4670	P774		2800	600	16800									
2006		10 4670	P771		1900	8650	1,64900									
2999							2,59000									
3001								2B	1	2B1	6000	60200	66200	T R I		
4204		MR JOHN J BELLINI, MTC EMP						1A								
4604		1652 DE BIENCOURT H4E IY3														
4207		MRS JOHN J BELLINI (DOMINICA FABIANI)						1A								
4607		1652 DE BIENCOURT H4E IY3														
1001	40138700	1660-62 DE BIENCOURT						4051								
2002		10 4670	P769		1200	9650	1,03800									
2004		10 4670	P774		2800	600	16800									
2006		10 4670	P770		1600	8650	1,38400									
2999							2,59000									
3001								2B	1	2B1	6000	49600	55600	T R I		
4201		M RENE SIMONEAU, TYPOGRAPHE						1F								
4601		1660 DE BIENCOURT H4E IY3														
1001	40138800	1670-72 DE BIENCOURT						4051								
2002		10 4670	P769		1300	8650	1,12500									
2004		10 4670	P768		1500	8650	1,29800									
2006		10 4670	P774		2800	600	16800									
2999							2,59100									
3001								2B	1	2B1	6000	54200	60200	T R I		
4201		M CLEMENT LANARRE, NOTAIRE						1F								
4601		1672 DE BIENCOURT H4E IY3														
1001	40138900	1680-82 DE BIENCOURT						4051								
2002		10 4670	P768		1000	8650	86500									
		MICROFICHE #6 N-01														

CODE	COMPTE	EMPLACEMENT - NOM, PROFESSION, RÉSIDENCE						CATEGORIE BÂTIMENT	SCOLAIRE		VALEUR EN DOLLARS			MUNICIPAL *	REMARQUES
		DIV. CAS.	CADASTRE	SUBDIVISION	FRONT	PROFONDEUR	SUPERFICIE		TERR.	P.C.	TERRAIN	BÂTISSE	TOTAL		
2004	40138900	10	4670	P774	2800	600	16800								
2006		10	4670	P767	1800	8650	1,55700								
2999								2,59000							
3001								2B	1	2B1	6000	52300	58300	T R 1	
4201	4601	M GUY LEMIEUX 1680 DE BIENCOURT H4E 173						IF							
1001		40139000	1690-92 DE BIENCOURT						1050						
2002	4601	10	4670	P767	700	8650	60600								
2004		10	4670	766	2500	8650	2,16200								
2006		10	4670	P774	3200	600	19200								
2999								2,96000							
3001								2B	1	2B1	6900	66400	73300	T R 1	
4201	4601	M ANDRE CARTIER 1692 DE BIENCOURT H4E 173						IF							
1001		40139200	1700-02 DE BIENCOURT						1050						
2002	4601	10	4670	P774	5000	600	30000								
2004		10	4670	765	2500	8650	2,16200								
2006		10	4670	769	2500	8650	2,16200								
2999								4,62400							
3001								2B	1	2B1	10700	50700	61400	T R 1	
4201	4601	MR CHRISTOS TESSERIS 1700 DE BIENCOURT H4E 173						1A							
4202		4602	MISS LAURIE THOMPSON 5105 COTE ST LUC #433 H3W 2H5						2A						
1001	40139400		1710-12 DE BIENCOURT						1050						
2002	4601	10	4670	P774	5000	600	30000								
2004		10	4670	763	2500	8650	2,16200								
2006		10	4670	762	2500	8650	2,16200								
2999								4,62400							
3001								2B	1	2B1	10700	49500	60200	T R 1	
4211	4611	M EUSTACHIO NOTARGIACOMO, OPERATEUR 1710 DE BIENCOURT H4E 173.						IF							
1001		40139600	1720-22 DE BIENCOURT						1050						
2002	4601	10	4670	760	2500	8650	2,16200								
2004		10	4670	761	2500	8650	2,16200								

CODE	COMPTÉ	EMPLACEMENT - NOM, PROFESSION, RÉSIDENCE						CATEGORIE BÂTIMENT	SCOLAIRE		VALEUR EN DOLLARS			MUNICIPAL *	REMARQUES	
		DIV. CAD.	CADASTRE	SUBDIVISION	FRONT	PROFONDEUR	SUPERFICIE		TERR.	TERR.	TERRAIN	BÂTISSE	TOTAL			
2006 2008 2999	40139600	10 4670	P774		2500	600	15000									
		10 4670	P774		2500	600	15000									
							4,62900									
3001								28	1	281	10700	54600	65300	T R I		
4204 4604		MME REAL SEMECAL (FLEURETTE LEBOEUF) 1720 DE BIENCOURT MME IT3						55	1							
1001	40139800	1730-32 DE BIENCOURT						4051								
2002		10 4670	758		2500	8650	2,16200									
2004		10 4670	P774		5000	600	30000									
2006		10 4670	759		2500	8650	2,16200									
2008		10 4670	P774													
2999							7,62900									
3001								28	1	281	10700	54600	65300	T R I		
4201 4601		MME ARMANDE BERGERON-HARDY 1730 DE BIENCOURT MME IT3						57	1							
1001	40140000	1740-42 DE BIENCOURT						4051								
2002		10 4670	756		2500	8650	2,16200									
2004		10 4670	P774		5000	600	30000									
2006		10 4670	757		2500	8650	2,16200									
2999							4,62900									
3001								28	1	281	10700	59500	70200	T R I		
4204 4604		M WILFRID DEMONTIGNY, CONTREMAITRE 1740 DE BIENCOURT MME IT3						18	1							
1001	40140200	1750-52 DE BIENCOURT						4051								
2002		10 4670	755		2500	8650	2,16200									
2004		10 4670	754		2500	8650	2,16200									
2006		10 4670	P774		5000	600	30000									
2999							4,62900									
3001								28	1	281	10700	52100	62800	T R I		
4201 4601		MME ENILLEN LAUZON (LAURETTE BRUNET) 1750 DE BIENCOURT MME IT3						57	1							
1001	40140400	1760-62 DE BIENCOURT						4051								
2002		10 4670	P752		1250	8650	1,08100									
2004		10 4670	P774		3750	600	22500									
2006		10 4670	753		2500	8650	2,16200									
		MICROFICHE 46 P-01														

CODE	COMPTE	EMPLACEMENT - NOM, PROFESSION, RÉSIDENCE					SUPERFICIE	CATEGORIE BÂTIMENT	SCCLAIRE		VALEUR EN DOLLARS			MUNICIPAL	REMARQUES	
		DIV. CAD.	CADASTRE	SUBDIVISION	FRONT	PROFONDEUR			TERR.	P. C.	TERRAIN	BÂTISSE	TOTAL			
2999	40140400						3,46800									
3001								28	1	281	8000	63600	71600	T R 1		
4204		MRS PETER PAVLOVICH (ANN LYSACHOK)						5A								
4604		1762 DE BIENCOURT N4E 173														
1001	40140600	1770-72 DE BIENCOURT														
2002		10 4670	F51		2500	8650	2,16200									
2004		10 4670	P774		3750	600	22500									
2006		10 4670	P752		1250	8650	1,08100									
2999							3,96800									
3001								28	1	281	8000	56100	64100	T R 1		
4201		M REAL PLEAU, TECHNICIEN						1F								
4601		1770 DE BIENCOURT N4E 173														
7001		RUELLE														
7002		LAURENDEAU														
7003		RUELLE														
1001	40140700	1818-22 DE BIENCOURT														
2002		10 4669	277		2500	3000	75000									
2004		10 4670	72		2500	5000	1,025000									
2999							2,00000									
3001								20	1	281	8000	67700	71700	T R 1		
4201		M JEAN PIERRE DESPAROIS						1F								
4601		1822 DE BIENCOURT N4E 175														
1001	40140800	1826-28 DE BIENCOURT														
2002		10 4669	276		2500	3000	75000									
2004		10 4670	71		2500	5000	1,25000									
2999							2,00000									
3001								28	1	281	4000	65100	69100	T R 1		
4204		MR TONY PODHORECKI, FOREMAN						1A								
4604		1826 DE BIENCOURT N4E 175														
1001	40140900	1832-34 DE BIENCOURT														
2002		10 4669	275		2500	3000	75000									
2004		10 4670	70		2500	5000	1,25000									
2999							2,00000									
3001								28	1	281	4000	60500	64500	T R 1		

CODE	COMPTÉ	EMPLACEMENT - NOM, PROFESSION, RÉSIDENCE						CATEGORIE BÂTIMENT	SCOLAIRE		VALEUR EN DOLLARS			MUNICIPAL	REMARQUES
		DIV. CAD.	CADASTRE	SUBDIVISION	FRONT	PROFONDEUR	SUPERFICIE		PRIN.	TERR. P. C.	TERRAIN	BÂTISSE	TOTAL		
4201 4601 4202 4602	40140900	MRS OLGA WODET-TETRAULT 1838 DE BIENCOURT H4E ITS					SA								
		MR MICHAEL WODET 1890 DE BIENCOURT H4E ITS					IA								
1001	40141000	1838-40 DE BIENCOURT													
2002		10 4669 274			2500	3000									
2004		10 4670 69			2500	5000									
2999															
3001															
4201 4601 4202 4602		MRS OLGA WODET-TETRAULT 1838 DE BIENCOURT H4E ITS					SA								
		MR MICHAEL WODET 1890 DE BIENCOURT H4E ITS					IA								
1001	40141100	1844-46 DE BIENCOURT													
2002		10 4670 68			2500	5000									
2004		10 4669 273			2500	3000									
2999															
3001															
4201 4601		MME JEAN GUY LEBOURDAIS (LAURETTE LADOUCEUR) 1448 EMARD H4E 2C4													
1001	40141200	1848-50 DE BIENCOURT													
2002		10 4670 67			2500	5000									
2004		10 4669 272			2500	3000									
2999															
3001															
4201 4601		MME CLAIRE DUFORT-BOUCHARD 1850 DE BIENCOURT H4E ITS													
1001	40141300	1852-54 DE BIENCOURT													
2002		10 4669 271			2500	3000									
2004		10 4670 66			2500	5000									
2999															
3001															
4211 4611		M SYLVIO GOUDREAU, OPERATEUR 1852 DE BIENCOURT H4E ITS													

Bd R H-86-BA -
3036 B 20-9-86
LET 398

40141700

MONTREAL 1900-1912

4201 RUE YVETTE ST DENIS GUILBAULT
4401 1868 DE BIENCOURT RUE 175

SERIAL	EFF.	407
126/116	22/11/16	AT

NO	DESCRIPTION	DATE	DEBIT	CREDIT	BALANCE
1	1900-01-01				
2	1900-01-01				
3	1900-01-01				
4	1900-01-01				
5	1900-01-01				
6	1900-01-01				
7	1900-01-01				
8	1900-01-01				
9	1900-01-01				
10	1900-01-01				
11	1900-01-01				
12	1900-01-01				
13	1900-01-01				
14	1900-01-01				
15	1900-01-01				
16	1900-01-01				
17	1900-01-01				
18	1900-01-01				
19	1900-01-01				
20	1900-01-01				
21	1900-01-01				
22	1900-01-01				
23	1900-01-01				
24	1900-01-01				
25	1900-01-01				
26	1900-01-01				
27	1900-01-01				
28	1900-01-01				
29	1900-01-01				
30	1900-01-01				
31	1900-01-01				
32	1900-01-01				
33	1900-01-01				
34	1900-01-01				
35	1900-01-01				
36	1900-01-01				
37	1900-01-01				
38	1900-01-01				
39	1900-01-01				
40	1900-01-01				
41	1900-01-01				
42	1900-01-01				
43	1900-01-01				
44	1900-01-01				
45	1900-01-01				
46	1900-01-01				
47	1900-01-01				
48	1900-01-01				
49	1900-01-01				
50	1900-01-01				
51	1900-01-01				
52	1900-01-01				
53	1900-01-01				
54	1900-01-01				
55	1900-01-01				
56	1900-01-01				
57	1900-01-01				
58	1900-01-01				
59	1900-01-01				
60	1900-01-01				
61	1900-01-01				
62	1900-01-01				
63	1900-01-01				
64	1900-01-01				
65	1900-01-01				
66	1900-01-01				
67	1900-01-01				
68	1900-01-01				
69	1900-01-01				
70	1900-01-01				
71	1900-01-01				
72	1900-01-01				
73	1900-01-01				
74	1900-01-01				
75	1900-01-01				
76	1900-01-01				
77	1900-01-01				
78	1900-01-01				
79	1900-01-01				
80	1900-01-01				
81	1900-01-01				
82	1900-01-01				
83	1900-01-01				
84	1900-01-01				
85	1900-01-01				
86	1900-01-01				
87	1900-01-01				
88	1900-01-01				
89	1900-01-01				
90	1900-01-01				
91	1900-01-01				
92	1900-01-01				
93	1900-01-01				
94	1900-01-01				
95	1900-01-01				
96	1900-01-01				
97	1900-01-01				
98	1900-01-01				
99	1900-01-01				
100	1900-01-01				

1900-01-01

CODE	COMPTÉ	EMPLACEMENT - NOM, PROFESSION, RESIDENCE						C	C	C	C	C	C	C	C	C	C	REMARQUES	
		DIV. CAD.	CADASTRE	SUBDIVISION	FRONT	PROFONDEUR	SUPERFICIE												CATEGORIE BÂTIMENT
4204 4604	40141800	M PAUL EMILE MOTARD, POMPIER 1876 DE BIENCOURT M4E 1T5						1F											
7001 7002 7002 7003		RUELLE EADIE 1884 DE BIENCOURT VOIR 5960 EADIE RUELLE																	
1001	40141900	1950 DE BIENCOURT																	
2002 2004 2006 2999		10 4669	253	2500	8000	2,00000													
		10 4669	252-2	500	8000	40000													
		10 4669	254	2500	8000	2,00000													
						4,40000													
3001								2A	1	2B1	6800	44700	53500	T R I					
4201 4601		MME LIGORI RANGER (EMMA DENIS) 1950 DE BIENCOURT M4E 1T8						5F											
1001	40142050	1958-62 DE BIENCOURT																	
2002		10 4669	252-1	2000	8000	1,60000													
3001								2B	1	2B1	3200	81500	84700	T R I					
4204 4604		M ENIDIO VOLPINI, JOURNALIER 1958 DE BIENCOURT M4E 1T8						1F											
1001	40142200	1970-72 DE BIENCOURT																	
2002		10 4669	251	2550	8000	2,03200													
3001								2B	1	2B1	4100	64700	68800	T R I					
4204 4604 4211 4611		M ROGER CORBEIL, COMMISS 1970 DE BIENCOURT M4E 1T8 MME ROLAND SATIER (ELIANE HAYRAND) 1972 DE BIENCOURT M4E 1T8						1F 5F											
1001	40142300	1980-82 DE BIENCOURT																	
2002		10 4669	250	2500	8000	2,00000													
3001								2B	1	2B1	5000	25400	30400	T R I					
4201 4601		MME MONIQUE ROUX 1980 DE BIENCOURT M4E 1T8						7F											
1001	40142400	1990-92 DE BIENCOURT																	
		MICROFICHE 46 E-02																	

CODE	COMPTE	EMPLACEMENT - NOM, PROFESSION, RESIDENCE					CATEGORIE BAYMENT	SCOLAIRE		VALEUR EN DOLLARS			MUNICIPAL	REMARQUES		
		DIV CAD	CADASTRE	SUBDIVISION	FRONT	PROFONDEUR		SUPERFICIE	TERR.	P. C.	TERRAIN	BÂTISSE			TOTAL	
2002	40142400	10 4669	249		2450	8000	1,96000									
3001								28	1	281	3900	60900	64800	T R I		
4201		MME ANNUVIZIO DE ANGELIS (ADELA POLETTI) 2392 THIERRY V LASALLE M8N 1J1														
4601																
1001	40142500	2002-04 DE BIENCOURT														
2002		10 4669	247-2		1250	8000	1,00000									
2004		10 4669	248		2500	8000	2,00000									
2999							3,00000									
3001								28	1	281	6000	72500	78500	T R I		
4204		MRE BRUNO BEAUDOIN (ELIANE LAFLAMME) 2002 DE BIENCOURT M4E 1Y8														
4604																
1001	40142600	2008 DE BIENCOURT														
2002		10 4669	247-1		1250	8000	1,00000									
2004		10 4669	248		2500	8000	2,00000									
2999							3,00000									
3001								20	1	281	6000	69000	75000	T R I		
4204		MR DOMENICO DI LIBERTO 1/2, MAT M8FTR 2008 DE BIENCOURT M4E 1Y8														
4604																
4211		MME LUISA DI LIBERTO 1/8														
4212		MME SANTRA DI LIBERTO 1/8														
4213		MME MARIA E DI LIBERTO 1/8														
4214		M MATTEO DI LIBERTO 1/8														
1001	40142700	2012-18 DE BIENCOURT														
2002	A 167308	10 4669	245		2500	8000	2,00000									
3001	28 5-86.							20	1	281	4000	21400	25400	T R I		
4201	A 177369	M JACQUES ST CYR 6580 D ARAGON M4E 3B3														
4601	30 9-86															
1001	40142800	2024-26 DE BIENCOURT														
2002		10 4669	244													
2004		10 4669	243													
2999							4,00000									
3001								28	1	281	8000	55700	63700	T R I		
		MICROFICHE 46 F-02														

40142700

MICHELLE

ANNULÉ

2A52

4201 3me Couronne Crestat

4601 1016 Holland Verdun H4H 262

CERT.	EFF.	370
307/86	15/1/93	

40142700

MICHELLE

2A52

4201 M. DOMINIC NICOLI

4601 4310 Ch. L'Orléans, Ste-Foy H4H 2G6

3F22

4202 Mlle Lidia Nicoli

4602 1470 Patricia, W. L'Orléans H4B 1R1

ANNULÉ

CERT.	EFF.	371
307/86	12/5/96	

40142700

1FE1

PAGE 180

4201 M. NOEL MALLETTE

4601 2794 COTE ST-CATHERINE H3T 1R3

2FE1

4202 MME MONIQUE MORAND

CERT.	EFF.	307
12/1/86	23/01/86	RT

4201 M. ARMANDO DI PIETRO

4601 1016 Holland Verdun H4H 2G2

4202 Mlle Lidia Nicoli

4602 1470 Patricia, W. L'Orléans H4B 1R1

4203 M. DOMINIC NICOLI

4603 4310 Ch. L'Orléans, Ste-Foy H4H 2G6

4204 M. DOMINIC NICOLI

4604 4310 Ch. L'Orléans, Ste-Foy H4H 2G6

4205 M. DOMINIC NICOLI

4605 4310 Ch. L'Orléans, Ste-Foy H4H 2G6

4206 M. DOMINIC NICOLI

4606 4310 Ch. L'Orléans, Ste-Foy H4H 2G6

4207 M. DOMINIC NICOLI

4607 4310 Ch. L'Orléans, Ste-Foy H4H 2G6

4208 M. DOMINIC NICOLI

4608 4310 Ch. L'Orléans, Ste-Foy H4H 2G6

4209 M. DOMINIC NICOLI

4609 4310 Ch. L'Orléans, Ste-Foy H4H 2G6

4210 M. DOMINIC NICOLI

4610 4310 Ch. L'Orléans, Ste-Foy H4H 2G6

4211 M. DOMINIC NICOLI

4611 4310 Ch. L'Orléans, Ste-Foy H4H 2G6

4212 M. DOMINIC NICOLI

4612 4310 Ch. L'Orléans, Ste-Foy H4H 2G6

4213 M. DOMINIC NICOLI

4613 4310 Ch. L'Orléans, Ste-Foy H4H 2G6

4214 M. DOMINIC NICOLI

4614 4310 Ch. L'Orléans, Ste-Foy H4H 2G6

4215 M. DOMINIC NICOLI

4615 4310 Ch. L'Orléans, Ste-Foy H4H 2G6

4216 M. DOMINIC NICOLI

4616 4310 Ch. L'Orléans, Ste-Foy H4H 2G6

4217 M. DOMINIC NICOLI

4617 4310 Ch. L'Orléans, Ste-Foy H4H 2G6

4218 M. DOMINIC NICOLI

4618 4310 Ch. L'Orléans, Ste-Foy H4H 2G6

4219 M. DOMINIC NICOLI

4619 4310 Ch. L'Orléans, Ste-Foy H4H 2G6

4220 M. DOMINIC NICOLI

4620 4310 Ch. L'Orléans, Ste-Foy H4H 2G6

1800

MISE EN MARCHÉ

CODE	COMPTÉ	EMPLACEMENT - NOM, PROFESSION, RESIDENCE						CATEGORIE BATIMENT	SCOLAIRE		VALEUR EN DOLLARS			MUNICIPAL	REMARQUES
		DIV. CAD.	CADASTRE	SUBDIVISION	FRONT	PROFONDEUR	SUPERFICIE		TERR.	P. C.	TERRAIN	BÂTISSE	TOTAL		
4204 4604	40142800	M LUCIEN BLOUIN 2024 DE BIENCOURT MME 178													
1001	40143000	2034-36 DE BIENCOURT													
2002		10 4669 242		2500	8000	2,00000									
3001															
4204 4604		M WILFRID LABELLE, EMPAQUETEUR 2036 DE BIENCOURT MME 178													
1001	40143100	2040-42 DE BIENCOURT													
2002		10 4669 241		2500	8000	2,00000									
3001															
4203 4603		M MARCEL DAoust 2042 DE BIENCOURT MME 178													
7001		EADIE													
7002		RUELLE													
7004		HADLEY													
7005		RUELLE													
1001	40143200	2120-24 DE BIENCOURT													
2002		10 4669 229		2500	8000	2,00000									
2004		10 4669 P228		550	8000	49000									
2999						2,94000									
3001															
4201 4601 4202		M GASTON REMON 2124 DE BIENCOURT MME 171 MME CORINNE QUIRION-REMON													
1001	40143350	2126-28 DE BIENCOURT													
2002		10 4669 P228		1950	8000	1,56000									
3001															
4201 4601		MME RENE BLAIN (ALICE LAMBERT) 2126 DE BIENCOURT MME 171													
1001	40143400	2136-38 DE BIENCOURT													

CODE	COMpte	EMPLACEMENT - NOM, PROFESSION, RÉSIDENCE						CATEGORIE BÂTIMENT	SCOLAIRE		VALEUR EN DOLLARS			MUNICIPAL *	REMARQUES	
		DIV. CAD.	CADASTRE	SUBDIVISION	FRONT	PROFONDEUR	SUPERFICIE		TERR.	P. C.	TERRAIN	BÂTISSSE	TOTAL			
2002	40143400	10 4669	227		2500	8000	2,00000									
3001								20	1	201	4000	56800	60800	T R 1		
4201		M JOSEPH D APRILE, JOURNALIER														
4601		2136 DE BIENCOURT H4E 1V1														
1001	40143500	2142-44 DE BIENCOURT														
2002		10 4669	226		2500	8000	2,00000									
3001								28	1	201	4000	50300	54300	T R 1		
4201		M ROSAIRE LAUZIER, USUFRUITIER														
4601		2142 DE BIENCOURT H4E 1V1														
1001	40143600	2148-50 DE BIENCOURT														
2002		10 4669	225		2500	8000	2,00000									
3001								28	1	201	4000	53200	57200	T R 1		
4201		M ANDRE GENOMREE, SUPERVISEUR														
4601		2148 DE BIENCOURT H4E 1V1														
1001	40143700	2154-56 DE BIENCOURT														
2002		10 4669	224		2500	8000	2,00000									
3001								28	1	201	4000	43400	47400	T R 1		
4201		M GAETAN LASHIER, FACTEUR														
4601		2154 DE BIENCOURT H4E 1V1														
1001	40143800	2188 DE BIENCOURT														
2002		10 4669	223-1													
2004		10 4669	222													
2006		10 4669	221													
2008		10 4669	220													
2010		10 4669	218													
2012		10 4669	217													
2014		10 4669	216													
2016		10 4669	215A-1													
2018		10 4670	1-1													
2020		10 4670	2-1													
2022		10 4670	3													
2024		10 4670	4													
2026		10 4670	5													
2028		10 4670	6													
2030		10 4670	7													

CODE	COMPTÉ	EMPLACEMENT - NOM, PROFESSION, RÉSIDENCE						C	C	C	C	C	C	VALEUR EN DOLLARS			MUNICIPAL	REMARQUES	
		DIV. CAD.	CADASTRE	SUBDIVISION	FRONT	PROFONDEUR	SUPERFICIE							CATEGORIE BÂTIMENT	SCOLAIRE	TERR.			TERRAIN
2032	40143800	10 4670	R-1																
2034		10 4669	219																
3001																		204-13	
4204		LA COMMISSION DES ECOLES CATHOLIQUES DE MTL 3737 SHERBROOKE E MIX 383																	
4604		ECOLE NOTRE DAME DU PERPETUEL SECOURS																	
7001		RUELLE																	
7002		BRIAND																	
7002		2390 DE BIENCOURT VOIR 5970 MONK 8L																	
7003		DEBUT DE MARICOURT DE																	
1001	40144050	2155-53 DE MARICOURT																	
2002		10 4670	9		2500	8000	2,00000												
3001																			
4201		M GILLES BRODEUR 2153 DE MARICOURT H4E 102																	
4601																			
1001	40144150	2149-47 DE MARICOURT																	
2002		10 4670	10		2500	8000	2,00000												
3001																			
4201		MME CAROLE HALLETTE-ROUSSEAU 2147 DE MARICOURT H4E 102																	
4601																			
1001	40144200	2143-41 DE MARICOURT																	
2002		10 4670	11		2500	8000	2,00000												
2004		10 4670	P12		033	675	200												
2999							2,00700												
3001																			
4201		M ROLLAND TETREAU, YISSERAND 2141 DE MARICOURT H4E 102																	
4601																			
1001	40144300	2135-33 DE MARICOURT																	
2002		10 4670	P12		2500	IRR	1,99800												
2002						8000													
3001																			

40144050

VISITATION DU 1-11-31

4201 Belle Francine Vincelles

4601 2153 De Marceuil H4E1W2

CERT.	2948	318
2948	2948	

1001	STRAS	STRAS-30 DE SYBICORNA			
1002					
1003					
1004	STRAS	STRAS-30 DE SYBICORNA			
1005					
1006	STRAS	STRAS-30 DE SYBICORNA			
1007					
1008	STRAS	STRAS-30 DE SYBICORNA			
1009					
1010	STRAS	STRAS-30 DE SYBICORNA			
1011					
1012	STRAS	STRAS-30 DE SYBICORNA			
1013					
1014	STRAS	STRAS-30 DE SYBICORNA			
1015					
1016	STRAS	STRAS-30 DE SYBICORNA			
1017					
1018	STRAS	STRAS-30 DE SYBICORNA			
1019					
1020	STRAS	STRAS-30 DE SYBICORNA			

CODE	COMPTÉ	EMPLACEMENT - NOM, PROFESSION, RESIDENCE						CATEGORIE BÂTIMENT	SCOLAIRE		VALEUR EN DOLLARS			MUNICIPAL	REMARQUES
		DIV. CAD.	CADASTRE	SUBDIVISION	FRONT	PROFONDEUR	SUPERFICIE		TERR.	P. I. C.	TERRAIN	BÂTISSE	TOTAL		
4201 4601	40144300	MME SIMONE DIGNARD-CAMPEAU 2135 DE MARICOURT H4E 1B2													
1001	40144400	2129-27 DE MARICOURT						1021							
2002		10 4670 13		2500	8000	2,00000									
3001								2B	1	2B1	4000	39700	43700	T R 1	
4211 4611		M MICHEL OUELLETTE, BARBIER 2127 DE MARICOURT H4E 1B2													
1001	40144500	2123-21 DE MARICOURT						1021							
2002		10 4670 14		2500	8000	2,00000									
3001								2B	1	2B1	4000	33200	37200	T R 1	
4201 4601		M ROBERT REMILLARD 2123 DE MARICOURT H4E 1B2													
7001 7002 7003 7004		RUELLE HADLEY 2055 DE MARICOURT VOIR 6008-04 HADLEY RUELLE													
1001	40144600	2045-41 DE MARICOURT						1021							
2002		10 4670 26		2500	8000	2,00000									
3001								2C	1	2B1	4000	43400	47400	T R 1	
4204 4604		MME PAUL EMILE CHARTIER (MARIE ROSE HEBERT) 2041 DE MARICOURT H4E 1B8													
1001	40144700	2035 DE MARICOURT						1021							
2002		10 4670 27		2500	8000	2,00000									
2004		10 4670 28		2500	8000	2,00000									
2999						4,00000									
3001								2A	1	2B1	8000	29800	37800	T R 1	
4211 4611		M JACQUES LAVALLEE, DESSINATEUR 2035 DE MARICOURT H4E 1B8													
1001	40144900	2027-25 DE MARICOURT						1021							
2002		10 4670 30		2500	8000	2,00000									
		MICROFICHE 46 J-02													

Bde R 11-86-1275
B 26-9-86 Lot 398

VERSO

40144600

REGISTRATION DES VOTES (PFI)

REG. 10V

4201 M. René Chénier

4601 2041 de Montmartre H4E 1V8

CERT.	CH.	
117486	116717	378

1001 1000000 5000-5000 (000)

4-11 1000000 5000-5000 (000)

5-1 1000000 5000-5000 (000)

5-1 1000000 5000-5000 (000)

1-1 1000000 5000-5000 (000)

4-11 1000000 5000-5000 (000)

5-1 1000000 5000-5000 (000)

5-1 1000000 5000-5000 (000)

1-1 1000000 5000-5000 (000)

4-11 1000000 5000-5000 (000)

5-1 1000000 5000-5000 (000)

4-11 1000000 5000-5000 (000)

5-1 1000000 5000-5000 (000)

5-1 1000000 5000-5000 (000)

1-1 1000000 5000-5000 (000)

4-11 1000000 5000-5000 (000)

5-1 1000000 5000-5000 (000)

5-1 1000000 5000-5000 (000)

1-1 1000000 5000-5000 (000)

4-11 1000000 5000-5000 (000)

5-1 1000000 5000-5000 (000)

CODE	COMPTE	EMPLACEMENT - NOM, PROFESSION, RÉSIDENCE					CATEGORIE BÂTIMENT	SCOLAIRE		VALEUR EN DOLLARS			MUNICIPAL	REMARQUES	
		DIV. CAD.	CADASTRE	SUBDIVISION	FRONT	PROFONDEUR		SUPERFICIE	TERR. P. I. C.	TERRAIN	BÂTISSE	TOTAL			
2504 2599	40144900	10 4670	29		2500	8000	2,00000 4,00000								
3001								2B	1 2B1	8000	55000	63000	T R 1		
4201 4601		M CLAUDE SEGUIN, PROFESSEUR 2027 DE MARICOURT H4E 1V8													
4202 4602		M MICHEL BIRDN 2027 DE MARICOURT H4E 1V8													
1001	40145100	2019-15 DE MARICOURT													
2002 2004 2999		10 4670	31		2500	8000	2,00000 2,00000 4,00000								
3001								2C	1 2B1	8000	73900	81900	T R 1		
4201 4601		MR CARMINE RANAUDO, SHOEMAKER 2015 DE MARICOURT H4E 1V8													
1001	40145300	1987-85 DE MARICOURT													
2002 2002		10 4670	33		2900 2860	8000	2,30400								
3001								2B	1 2B1	4600	66900	71500	T R 1		
4204 4604		MR JOSEPH WOLAK, OPERATOR 328 GERALD V LASALLE H8P 2A5													
1001	40145400	1977-75 DE MARICOURT													
2002		10 4670	34		2700	8000	2,16000								
3001								2B	1 2B1	4300	64600	68900	T R 1		
4204 4604		MR JOSEPH WOLAK, OPERATOR 328 GERALD V LASALLE H8P 2A5													
1001	40145500	1959-57 DE MARICOURT													
2002		10 4670	35		2500	8000	2,00000								
3001								2B	1 2B1	4000	56900	60900	T R 1		
4204 4604		M GASTON BOYER, EMPLOYE CIVIL 1957 DE MARICOURT H4E 1V8													
1001	40145600	1953-49 DE MARICOURT													
		MICROFICHE 46 K-02													

CODE	COMPTÉ	EMPLACEMENT - NOM, PROFESSION, RÉSIDENCE					CATEGORIE BÂTIMENT	SCOLAIRE		VALEUR EN DOLLARS			MUNICIPAL *	REMARQUES	
		DIV. CAD.	CADASTRE	SUBDIVISION	FRONT	PROFONDEUR		SUPERFICIE	TERR.	P. C.	TERRAIN	BÂTISSE			TOTAL
2002	40145600	10 4670	36	2500	8000	2,00000									
2004		10 4670	37	2500	8000	2,00000									
2999						4,00000									
3001							2C	1	2B1	8000	55100	63100	T R I	Bde B M-86-1792 V3 26-9-86 107 398	
4204		Mlle FRANCIS JANISHEWSKI					3F								
4604		1937 DE MARICOURT H4E 1V8													
4207		MME NICHOLAS JANISHEWSKI (ANNA CAPEK 102), USUFRUITIERE					0 1								
5701		ATT MRS J PAUCH													
5702		37 CRESTWOOD AV MONTREAL OUEST H4X 1N3													
1001	40145800	1941-39 DE MARICOURT													
2002		10 4670	38	2500	8000	2,00000									
3001							2B	1	2B1	4000	59600	63600	T R I		
4211		MR JOHN KARDASZ 7/12, STUDENT					1A								
4611		1939 DE MARICOURT H4E 1V8													
4212		MRS EDWARD MYCHASKIB (JOSEPHINE KARDASZ 5/12)					2A								
1001	40145900	1937-35 DE MARICOURT													
2002		10 4670	39	2500	8000	2,00000									
3001							2B	1	2B1	4000	65600	69600	T R I		
4204		SUCCESSION RUDOLF JANISHEWSKI, VENDEUR					0F6	2							
4604		106 VIKING AV POINTE CLAIRE H9R 1K4													
4207		MME NICHOLAS JANISHEWSKI (ANNA CAPEK 1/2), USUFRUITIERE					0 1								
5701		ATT LE PERMANENT J PICARD													
5702		600 DORCHESTER O MTL H3B 1M4													
7001		RUELLE													
7002		EADIE													
7003		RUELLE													
1001	40146000	1873-71 DE MARICOURT													
2002		10 4670	52	2500	8000	2,00000									
2004		10 4670	53	2500	8000	2,00000									
2999						4,00000									
3001							2B	1	2B1	8000	68500	76500	T R I		
4211		M PIETRO VESCIO, JOURNALIER					1F								
4611		1871 DE MARICOURT H4E 1V7													
1001	40146200	1867-65 DE MARICOURT													
		MICROFICHE 96 L-02													

REF. NOE D'ÉVALUATION

CODE	COMTE	EMPLACEMENT - NOM, PROFESSION, RÉSIDENCE						C	D	E	F	G	H	I	J	K	L	M	N	O	P	VALEUR EN DOLLARS			MUNICIPAL	REMARQUES
		DIV. CAD.	CADASTRE	SUBDIVISION	FRONT	PROFONDEUR	SUPERFICIE															SCOLAIRE	TERR. P. C.	TERRAIN		
2002	40146200	10	4670	54	2500	8000	2,00000																			
3001																										
4204		M JEAN LOUIS SENECAI, EMPLOYE CIVIL 1867 DE MARICOURT H4E 1V7						1F																		
4604																										
1001	40146300	1863-61 DE MARICOURT																								
2002		10	4670	55	2500	8000	2,00000																			
3001																										
4201		M ROBERT PETERS 1861 DE MARICOURT H4E 1V7						1F																		
4601																										
4202		MME LINDA MAILLE-PETERS						2F																		
1001	40146400	1859-57 DE MARICOURT																								
2002		10	4670	56	2500	8000	2,00000																			
3001																										
4204		MME MARCEL MC NICOLL & CLAIRE NOISANT 1859 DE MARICOURT H4E 1V7						2F																		
4604																										
1001	40146500	1855-53 DE MARICOURT																								
2002		10	4670	57	2500	8000	2,00000																			
3001																										
4201		M RAYMOND DALPE, TISSERAND 1853 DE MARICOURT H4E 1V7						1F																		
4601																										
1001	40146600	1851-49 DE MARICOURT																								
2002		10	4670	58	2500	8000	2,00000																			
3001																										
4201		MME MICHELINE BERARD 1851 DE MARICOURT H4E 1V7						3																		
4601																										
1001	40146700	1847-45 DE MARICOURT																								
2002		10	4670	59	2500	8000	2,00000																			
3001																										

SERVICE D'ÉVALUATION

CODE	COMPTÉ	EMPLACEMENT - NOM, PROFESSION, RÉSIDENCE						C	D	E	F	G	H	I	J	K	VALEUR EN DOLLARS			MUNICIPAL	REMARQUES	
		NO. CAD.	CADASTRE	SUBDIVISION	FRONT	PROFONDEUR	SUPERFICIE										SCOLAIRE	TERR.	TERRAIN			BÂTISSE
4211 4611	40146700	MR GORDON FRANCIS NORMAND 447 GERALD V LASALLE H8P 2A4																				
1001	40146800	1843-41 DE MARICOURT																				
2002		10 4670 60			2500		8000				2,00000											
3001																						
4201 4601		MME DANIELE DONPIERRE 8435 BOURSTIER V LASALLE H8P 2A4 1843 de Maricourt H4E 1V7 (F.1222 #5402 P.17/6/86)																				
1001	40146900	1839-37 DE MARICOURT																				
2002 2002		10 4670 P61			2500		8000				1,98700											
3001																						
4212 4612		MELLE MUGUETTE THOMAS 1839 DE MARICOURT H4E 1V7																				
1001	40147000	1835-33 DE MARICOURT																				
2002 2004 2999		10 4670 P61 10 4670 62			033 2500		4080 8050				1300 2,00000 2,01300											
3001																						
4201 4601		M PIERRE GUAY 5772 EADDE 02 H4E 3A4 1835 de Maricourt H4E 1V7 F.1222 #5421 QDA 2-7-86																				
1001	40147100	1831-29 DE MARICOURT																				
2002		10 4670 63			2500		8000				2,00000											
3001																						
4201 4601 4207 4607		MRS P MARIAN CARTBRIGHT-NEWTON 1829 DE MARICOURT H4E 1V7 MISS GRACE CARTBRIGHT 1831 DE MARICOURT H4E 1V7																				
7001 7002 7003		RUELLE LAURENDEAU RUELLE																				
1001	40147200	1777-75 DE MARICOURT																				

40147100

MICROFILME DE BREVET 3 API

40147000

CF 01

1988 372

4207 Miss Grace Cartwright 1/4

4201 Placements MMBSS 1981 Inc

4607 1831 de Harcourt H4E 1V7

4601 6827 Saint H4E 248

MICROFILME DE BREVET 3 API

4208 Miss Linda Harlow Brown 1/4

4608 1490 Godin, St-Hubert H4T 1S8

CERT.	EFF.	NO
18-12	05-11	10
26	26	10

MICROFILME DE BREVET 1 AT 2

4209 Mr. William Brown 1/4

4609 220 Bl. Churchill, Greenfield Park H4V 2M4

CERT.	EFF.	NO
10-12	02-11	387
26	26	387

MICROFILME DE BREVET 1 AT 2

38 1 387

MCC HEPH H3P 1 3 1

MICROFILME DE BREVET 1 AT 2

TEST-52 DE MICROFILME

(CS)

MICROFILME DE BREVET 1 AT 2

M BREVET 30VA

18 1

MICROFILME DE BREVET 1 AT 2

38 1 387

MCC HEPH H3P 1 3 1

MICROFILME DE BREVET 1 AT 2

10 H31 691

387

H3C

18-12-88

18-12-88

1208

TEST-52 DE MICROFILME

(CS)

MICROFILME DE BREVET 1 AT 2

M BREVET 30VA

38 1

MICROFILME DE BREVET 1 AT 2

38 1 387

MCC HEPH H3P 1 3 1

MICROFILME DE BREVET 1 AT 2

10 H31 691

387

H3C

18-12-88

18-12-88

1208

TEST-52 DE MICROFILME

(CS)

MICROFILME DE BREVET 1 AT 2

M BREVET 30VA

38 1

MICROFILME DE BREVET 1 AT 2

38 1 387

MCC HEPH H3P 1 3 1

MICROFILME DE BREVET 1 AT 2

10 H31 691

387

H3C

18-12-88

18-12-88

1208

TEST-52 DE MICROFILME

(CS)

MICROFILME DE BREVET 1 AT 2

M BREVET 30VA

38 1

MICROFILME DE BREVET 1 AT 2

38 1 387

MCC HEPH H3P 1 3 1

1888

ARCHIVE DE MICROFILME

CODE	COMPTÉ	EMPLACEMENT - NOM, PROFESSION, RÉSIDENCE					CATEGORIE BÂTIMENT	SCOLAIRE		VALEUR EN DOLLARS			MUNICIPAL	REMARQUES	
		DIV. CAD.	CADASTRE	SUBDIVISION	FRONT	PROFONDEUR		SUPERFICIE	TERR.	TERR.	TERRAIN	BÂTISSE			TOTAL
2002 2004 2006 2999	40147200	10 4670	775		2500	8650	2,16200								
		10 4670	P774		3750	600	22500								
		10 4670	P776		1250	8650	1,08200								
							3,46900								
3001								28	1 281	6000	59600	67600		T R 1	
4204 4604		M RAYMOND BOUTIN, CHAUFFEUR 1775 DE MARICOURT H4E 1V6													
1001	40147400	1767-65 DE MARICOURT													
2002 2004 2006 2999		10 4670	P776		1250	8650	1,08200								
		10 4670	777		2500	8650	2,16200								
		10 4670	P774		3750	600	22500								
							3,46900								
3001								28	1 281	6000	52300	60300		T R 1	
4201 4601		M RENE GAUVREAU 1765 DE MARICOURT H4E 1V6													
1001	40147500	1757-55 DE MARICOURT													
2002 2004 2006 2999		10 4670	P774		3750	600	22500								
		10 4670	778		2500	8650	2,16200								
		10 4670	P779		1250	8650	1,08200								
							3,46900								
3001								28	1 281	6000	52300	60300		T R 1	
4201 4601		MRS ADELE KOWALSKI GIERKA 1755 DE MARICOURT H4E 1V6													
1001	40147700	1747-45 DE MARICOURT													
2002 2004 2006 2999		10 4670	780		2500	8650	2,16200								
		10 4670	P779		1250	8650	1,08200								
		10 4670	P774		3750	600	22500								
							3,46900								
3001								28	1 281	6000	52300	60300		T R 1	
4204 4604		MR STEFAN SIBIEC, OPERATOR 1745 DE MARICOURT H4E 1V6													
1001	40147800	1737-35 DE MARICOURT													
2002 2004 2006		10 4670	781		1250	8650	1,08200								
		10 4670	P774		3750	600	22500								
		10 4670	P782		2500	8650	2,16200								
		MICROFICHE		46 0-02											

CODE	COMpte	EMPLACEMENT - NOM, PROFESSION, RÉSIDENCE					SUPERFICIE	CATEGORIE BÂTIMENT	SCOLAIRE		VALEUR EN DOLLARS			MUNICIPAL	REMARQUES
		DIV. CAD.	CADASTRE	SUBDIVISION	FRONT	PROFONDEUR			TERR. P. C.	TERRAIN	BÂTISSE	TOTAL			
2999	40147800						3,46900								
3001								2B	1	ZB1	6000	56900	64900	T R 1	
4201								1F							
4601															
4202								3F							
1001	40148000			1727-25 DE MARICOURT											
2002				10 4670	783	2500	8650								
2004				10 4670	P774	3750	600								
2006				10 4670	P782	1250	8650								
2999							3,46900								
3001								2B	1	ZB1	8000	56900	64900	T R 1	
4203								1F							
4603															
1001	40148100			1717-15 DE MARICOURT											
2002				10 4670	784	2500	8650								
2004				10 4670	P774	3750	600								
2006				10 4670	P785	1250	8650								
2999							3,46880								
3001								2B	1	ZB1	8000	59400	67400	T R 1	
4202								1F							
4602															
1001	40148300			1707-05 DE MARICOURT											
2002				10 4670	P774	3750	600								
2004				10 4670	P785	1250	8650								
2006				10 4670	786	2500	8650								
2999							3,46800								
3001								2B	1	ZB1	4000	35500	43500	T R 1	
4201								8F							
4601															
1001	40148400			1699-95 DE MARICOURT											
2002				10 4670	P774	3500	600								
2004				10 4670	787	2500	8650								
2006				10 4670	P788	1000	8650								
2999							3,23700								
3001								2B	1	ZB1	7500	53400	60900	T R 1	

CODE	COMPTÉ	EMPLACEMENT - NOM, PROFESSION, RÉSIDENCE						CATEGORIE BÂTIMENT	VALEUR EN DOLLARS			MUNICIPAL *	REMARQUES	
		DIV. CAD.	CADASTRE	SUBDIVISION	FRONT	PROFONDEUR	SUPERFICIE		SCOLAIRE	TERRAIN	BÂTISSE			TOTAL
4205 4605	40148400	MRS TEOFIL GALDYN (MARY ANNA ADAMCZEWSKA) 1699 DE MARICOURT N4E 1V6						2B	1	281	6000	52900	58900	T R I
1001	40146500	1689-85 DE MARICOURT						2B	1	281	6000	52900	58900	T R I
2002		10 4670 P788			1500	8650							1,29800	
2004		10 4670 P774			2800	600							16800	
2006		10 4670 P789			1300	8650							1,12700	
2999													2,59000	
4207 4607		MRS TEOFIL GALDYN (MARIA ADAMCZEWSKA) 1699 DE MARICOURT N4E 1V6						2B	1	281	6000	52900	58900	T R I
1001	40146600	1679-75 DE MARICOURT						2B	1	281	6000	52900	58900	T R I
2002		10 4670 P774			2800	600							16800	
2004		10 4670 P789			1200	8650							1,03800	
2006		10 4670 P790			1600	8650							1,38400	
2999													2,59000	
4204 4604		MR IRENEUSZ POPLAWSKI, PAINTER 1679 DE MARICOURT N4E 1V6						2B	1	281	6000	52900	58900	T R I
1001	40148700	1669-65 DE MARICOURT						2B	1	281	6000	52900	58900	T R I
2002		10 4670 P790			900	8650							77900	
2004		10 4670 P774			2600	600							16800	
2006		10 4670 P791			1900	8650							1,64300	
2999													2,59000	
4204 4604		MR IRENEUSZ G POPLAWSKI, MANAGER 1679 DE MARICOURT N4E 1V6						2B	1	281	6000	52900	58900	T R I
1001	40148800	1659-55 DE MARICOURT						2B	1	281	6000	52900	58900	T R I
2002		10 4670 P774			2800	600							16800	
2004		10 4670 P791			600	8650							51900	
2006		10 4670 P792			3200	8650							1,98300	
2999													2,59000	
4211 4611		M RAYMOND MARCHAND, OUVRIER 1659 DE MARICOURT N4E 1V6						2B	1	281	6000	52900	58900	T R I

REPERE D'ÉVALUATION

CODE	COMPTÉ	EMPLACEMENT - NOM, PROFESSION, RÉSIDENCE						CATEGORIE BÂTIMENT	SCOLAIRE		VALEUR EN DOLLARS			MUNICIPAL	REMARQUES	
		DIV. CAD.	CADASTRE	SUBDIVISION	FRONT	PROFONDEUR	SUPERFICIE		TERR.	P. C.	TERRAIN	BÂTISSE	TOTAL			
4212 4612	40198800	MME RAYMOND MARCHAND (RITA DION) 1659 DE MARICOURT H4E 1V6						5F								
1001	40149000	1649-45 DE MARICOURT						(05)								
2002		10 4670	P774		2800	600					16800					
2004		10 4670	P792		300	8650					25950					
2006		10 4670	793		2500	8650					2,16250					
2999											2,59800					
3001								28	1	281	6000	52900	58900	T R 1		
4201 4601		M GUSTAVE LEROUX 1/2 1645 DE MARICOURT H4E 1V6						1F								
4202 4602		M CLAUDE LEROUX 1/6 318 BL ST LAURENT ST EUSTACHE J7P 463						1F	2							
4203 4603		M GUY LEROUX 1/6 258 MC LEOD CHATEAUGUAY J6J 2H4						1F	2							
4204 4604		MME FRANCINE LEROUX 1/6 1645 DE MARICOURT H4E 1V6						3F								
1001	40149100	1639-35 DE MARICOURT						(05)								
2002		10 4670	794		2500	8650					2,16250					
2004		10 4670	P774		2800	600					16800					
2006		10 4670	P795		300	8650					25950					
2999											2,59800					
3001								28	1	281	6000	52900	58900	T R 1		
4213 4613		MRS TOEFIL GALDYN (MARIANNA ADANCZEWSKA) 1699 DE MARICOURT H4E 1V6						8A								
1001	40149200	1631-29 DE MARICOURT						(05)								
2002		10 4670	P774		2800	600					16800					
2004		10 4670	P795		2200	8650					1,90300					
2006		10 4670	P796		600	8650					53200					
2999						IRR					2,60300					
3001								28	1	281	6000	52900	58900	T R 1		
4204 4604		M JOSEPH COTE, JOURNALIER 1629 DE MARICOURT H4E 1V6						1F								
1001	40149400	1625-21 DE MARICOURT						(05)								
2002		10 4670	P774		4400	600					26400					
2004		10 4670	P796		1900	18.61-IRR 86.50					1,63000					
2004					19.00	8650										
		MICROFICHE 46 C-03														

CERT.	EFF.	373
35386	1-1-86	
CORR.		

CODE	COMPTE	EMPLACEMENT - NOM, PROFESSION, RÉSIDENCE						CATEGORIE BÂTIMENT	SCOLAIRE		VALEUR EN DOLLARS			MUNICIPAL	REMARQUES	
		DIV. CAD.	CADASTRE	SUBDIVISION	FRONT	PROFONDEUR	SUPERFICIE		TERR.	P. C.	TERRAIN	BÂTISSE	TOTAL			
2006 2999	40149400	10	4670	797	2500	8650	2,16200 4,05600									
3001								2C	1	281	9400	73300	82700	T R 1		
4201 4601		M GILLES GIGNAC 3226 SAUNÉ ST MURBERT 127 543 1625 de Maricourt H4E 1V6 F1222 (5030) 111285 88 RUELLE														
7001																
1001	40149450	EST DE 1621 DE MARICOURT														
2002		10	4670	P1074	1600	8650	74400									
3001								2E	1	281	1800	700	2500	T R 1		
4204 4604		M ARTHUR BRUNET, CONSTRUCTEUR 1625 DE MARICOURT H4E 1V6														
7001 7002		ANGERS RUELLE														
1001	40149500	1567-75 DE MARICOURT														
2002		10	4670	P872	1250	8650	1,06100									
2004		10	4670	P871	IRR	8150	1,96200									
2006		10	4670	P873	800	8650	69200									
2008		10	4670	P872	1250	8650	1,06100									
2999							4,01600									
3001								2D	1	281	11000	116100	127100	T R 1		
4204 4604		MR ROJCIECH POCIASK, CARRENIER 1587 DE MARICOURT H4E 1V4														
4207 4607		MRS ROJCIECH POCIASK (PAULINA NIREK) 1587 DE MARICOURT H4E 1V4														
1001	40149800	1567-65 DE MARICOURT														
2002		10	4670	P874	1100	8650	95200									
2004		10	4670	P873	1700	8650	1,47000									
2999							2,42200									
3001								2B	1	281	5600	53400	59000	T R 1		
4201 4601		MR JOSEF SHYKOWSKI 1565 DE MARICOURT H4E 1V4														
1001	40149900	1557-55 DE MARICOURT														
2002		10	4670	P874	1400	8650	1,21100									
		MICROFICHE 46 D-03														

40149400

40149400

4001 M. Gules Cigree
 4001 1625 de Maricourt HME IV6
 4001 Mlle Ghislaine Brunet
 4001 1625 de Maricourt HME IV6

4002 mlle Ghislaine Brunet
 4002 1625 Maricourt HME IV6

ANNULÉ

CERT.	EFF.	313
25 2 80	1-1-85	

CERT.	EFF.	370
20 7 84	7-7-87	

4001 1625 de Maricourt HME IV6

4002 1625 de Maricourt HME IV6

4003 1625 de Maricourt HME IV6

4004 1625 de Maricourt HME IV6

4005 1625 de Maricourt HME IV6

4006 1625 de Maricourt HME IV6

4007 1625 de Maricourt HME IV6

4008 1625 de Maricourt HME IV6

4009 1625 de Maricourt HME IV6

4010 1625 de Maricourt HME IV6

4011 1625 de Maricourt HME IV6

4012 1625 de Maricourt HME IV6

CODE	COMpte	EMPLACEMENT - NOM, PROFESSION, RÉSIDENCE						CATEGORIE D'AVANCEMENT	SCOLAIRE		VALEUR EN DOLLARS			MUNICIPAL *	REMARQUES	
		DIV. CAD.	CADASTRE	SUBDIVISION	FRONT	PROFONDEUR	SUPERFICIE		TERR.	P.I.C.	TERRAIN	BÂTISSE	TOTAL			
2004 2999	40149900	15	4670	P875	1400	8650	1,21100 2,42200									
3001								28	1	281	5600	59000	64600	T R I		
4212 4612		MRE DENISE C CHARPOUX 1557 DE MARICOURT H4E 1V9														
1001	40150000	1547-45 DE MARICOURT														
2002 2004 2999		10	4670	P876	1100	8650	95100 1,97100 2,42200									
3001								28	1	281	5600	53400	59000	T R I		
4204 4604 4207 4607		MR KAZIMIR MICHALOWSKI, LABORER 1545 DE MARICOURT H4E 1V9 MRS KAZIMIR MICHALOWSKI (JANINA ETNER) 1545 DE MARICOURT H4E 1V9														
1001	40150100	1537-35 DE MARICOURT														
2002 2004 2999		10	4670	P877	2000	8650	1,73000 69200 2,42200									
3001					800	8650		28	1	281	5600	53400	59000	T R I		
4212 4612		M JEAN PIERRE LAVALLEE 1537 DE MARICOURT H4E 1V9														
1001	40150200	1527-25 DE MARICOURT														
2002 2004 2999		10	4670	P877	500	8650	43200 1,99000 2,42200									
3001					2300	8650		28	1	281	5600	53400	59000	T R I		
4211 4611		M RAYMOND LEPAGE, CONTREMAITRE 1525 DE MARICOURT H4E 1V9														
1001	40150300	1517-15 DE MARICOURT														
2002 2004 2006 2999		10	4670	P878	200	8650	17300 2,16200 8700 2,42200									
3001					2500	8650		28	1	281	5600	51000	56600	T R I		
		MICROFICHE 46 E-03														

CODE	COMPTÉ	EMPLACEMENT - NOM, PROFESSION, RÉSIDENCE						CATEGORIE BÂTIMENT	SCOLAIRE			VALEUR EN DOLLARS			REMARQUES			
		D.V. CAD.	CADASTRE	SUBDIVISION	FRONT	PROFONDEUR	SUPERFICIE		TERR.	P.	C.	TERRAIN	BÂTISSE	TOTAL		MUNICIPAL		
4201 4601	40150300	MR	XIAN CHI YU					1A										
			1517 DE MARICOURT			H4E 1V4												
1001	40150400		1507-05 DE MARICOURT															
2002			10 4670	P880		2400	8650					2,07600						
2004			10 4670	P881		400	8650					34600						
2999												2,42200						
			VERSO															
3001									28	1	281	5600	55600	61200	T	R	I	
4201 4601		M	ROBERT DAVELUY, CONTREMAITRE					1F										
			1505 DE MARICOURT			H4E 1V4												
			8478 Point locale HBR 3WS P1277 4962 / 28-11-85															
1001	40150500		1497-95 DE MARICOURT															
2002			10 4670	P881		2100	8650					1,81700						
2004			10 4670	P882		700	8650					60500						
2999												2,42200						
3001									28	1	281	5600	51000	56600	T	R	I	
4201 4601		M	ROGER GIASSON					1F										
			1497 DE MARICOURT			H4E 1V4												
1001	40150600		1487-85 DE MARICOURT															
2002			10 4670	P882		1800	8650					1,55700						
2004			10 4670	P883		1000	8650					86500						
2999												2,42200						
3001									28	1	281	5600	50500	56100	T	R	I	
4212 4612		M	GERMAIN DORVAL 2/3, AGENT					1F										
			1485 DE MARICOURT			H4E 1V4												
4213 4613		M	BERNARD VINCENT 1/6					1F										
			8160 JULIETTE #206 W LASALLE			H8N 1V6												
4214		MME	YVETTE DORVAL 1/6					2F										
1001	40150800		1477-75 DE MARICOURT															
2002			10 4670	P883		1500	8650					1,29700						
2004			10 4670	P884		1300	8650					1,12500						
2999												2,42200						
3001									28	1	281	5600	53400	59000	T	R	I	
4205 4605		MR	THOMAS MURRAY JR, SUPERVISOR					1A										
			1477 DE MARICOURT			H4E 1V4												

40150400

MICROTYPE 4015-10

151

4015-10

4201 M Rene Lemoyne

4601 1752 ~~de la~~ H4E 112

1505 De Manicourt H4E 114

4012 45121 0002-710

CERT.	EFF.
1/4/86	29/11/85

1987

30 1 50

1987 1987 1987 1 2 1

5000

500000

1987

10 0000 0000

1 00

0000

100000

1987

10 0000 0000

1 00

0000

100000

1987

MICROTYPE 1435-30 DE WYSCORMI

1 00

1987

MICROTYPE DELAYE 119

11 1

1987

MICROTYPE DELAYE 119 A 1234567

11 1

1987

MICROTYPE DELAYE 119

11 1

1987

MICROTYPE DELAYE 119

11 1

1987

MICROTYPE DELAYE 119

11 1

1987

30 1 50

1987 1987 1987 1 2 1

5000

500000

1987

10 0000 0000

1 00

0000

100000

1987

10 0000 0000

1 00

0000

100000

1987

MICROTYPE 1435-30 DE WYSCORMI

1 00

1987

MICROTYPE 1435-30 DE WYSCORMI H4E 114

11 1

1987

MICROTYPE DELAYE 119

11 1

1987

30 1 50

1987 1987 1987 1 2 1

5000

500000

1987

10 0000 0000

1 00

0000

100000

1987

10 0000 0000

1 00

0000

100000

1987

MICROTYPE 1435-30 DE WYSCORMI

1 00

1987

MICROTYPE 1435-30 DE WYSCORMI H4E 114

11 1

1987

MICROTYPE DELAYE 119

11 1

1987

30 1 50

1987 1987 1987 1 2 1

5000

500000

1987

10 0000 0000

1 00

0000

100000

1987

10 0000 0000

1 00

0000

100000

1987

MICROTYPE 1435-30 DE WYSCORMI

1 00

1987

MICROTYPE 1435-30 DE WYSCORMI H4E 114

11 1

1987

MICROTYPE DELAYE 119

11 1

CODE	COMPTÉ	EMPLACEMENT - NOM, PROFESSION, RÉSIDENCE					CATEGORIE BÂTIMENT	SCOLAIRE		VALEUR EN DOLLARS			MUNICIPAL	REMARQUES	
		OR. CAD.	CADASTRE	SUBDIVISION	FRONT	PROFONDEUR		SUPERFICIE	TERR.	P. C.	TERRAIN	BÂTISSE			TOTAL
4206	40150800	MRS ROSS THOMPSON (MARGUERITE KING)					2A	1							
1001	40150900	1465-67 DE MARICOURT						1051							
2002		10 4670	P884		1200	8650					1,03800				
2004		10 4670	P885		1600	8650					1,38400				
2999											2,42200				
3001															
4204		MR DOMAS RUPSYS, OPERATOR					IA	CZ							
4604		1315 BEATY VERDUN N4E 1V3													
1001	40151000	1457-55 DE MARICOURT						1059							
2002		10 4670	P885		900	8650					77800				
2004		10 4670	P886		1900	8650					1,64900				
2999											2,42200				
3001															
4212		MR LEON ENGLISH					IA	1							
4612		1455 DE MARICOURT N4E 1V4													
1001	40151100	1447-45 DE MARICOURT						1058							
2002		10 4670	P886		600	8650					51900				
2004		10 4670	P887		2150	8650					1,86000				
2999											2,37900				
3001															
4201		MR BRUNO NIEDVARAS					IA	1							
4601		5217 AV PONSARD N3E 2A9													
4202		MRS SYLVIA PAKULIS-PIECAITIS					2A	2							
4602		1265 LECLAIR VERDUN N5E 2M4													
1001	40151200	1435 DE MARICOURT						1057							
2002		10 4670	887-1		333	8650					28800				
2004		10 4670	888-2		2050	8650					1,77300				
2999											2,06100				
3001															
4211		M MICHEL FAILLE, COMMIS DE BUREAU					1F	1							
4611		1435 DE MARICOURT #2 N4E 1V4													
1001	40151300	1425 DE MARICOURT						1051							
		MICROFICHE 96 G-03													

CERT.	EFF.	
5/10/86	1/1/86	387
CERT.	EFF.	
15-1-86	1-1-86	363

CODE	COMpte	EMPLACEMENT - NOM, PROFESSION, RÉSIDENCE					SUPERFICIE	CATEGORIE BÂTIMENT	SCOLAIRE		VALEUR EN DOLLARS			MUNICIPAL	REMARQUES
		DIV. CAD.	CADASTRE	SUBDIVISION	FRONT	PROFONDEUR			TERR	P. C.	TERRAIN	BÂTISSSE	TOTAL		
2002	40151300	10	4670	P889	2500	8650	1,96200								
2002					ERR	6150									
2004		10	4670	888-1	467	8650	40300								
2999							2,36500								
3001							20	1	281	5500	83100	88600	T R I		
4203		M FERNAND SIMONEAU						1F							
4603		1425 DE MARICOURT H9E 1V4													
4204		MME FERNAND SIMONEAU (LUCILLE DE REPENTIGNY)						2F							
4604		1425 DE MARICOURT H9E 1V4													
7001		RUELLE													
7002		DRAKE													
7003		TRAVERSEZ													
7004		DRAKE													
7005		RUELLE													
1001	40151700	1420-26 DE MARICOURT						1052							
2002	A-166915 825-86-	10	4670	921	2500	7900	1,97900								
2002						7930									
2004		10	4670	P920	1400	7930	1,11100								
2999							7941	3,09000							
3001							20	1	281	7100	63200	70300	T R I		
4204		MRS STANLEY WOLSKI (WŁADYSŁAWA SZOŁYGA)													
4604		1420 DE MARICOURT H9E 1V3 195 Sedgefield, Pointe Claire H9K 1N9													
1001	40151900	1430-36 DE MARICOURT						1052							
2002		10	4670	919	2500	7950	1,99100								
2002						7980									
2004		10	4670	P920	1100	7941	87400								
2004						7950									
2006		10	4670	P918	500	7980	39900								
2999							3,26900								
3001							20	1	281	7600	61400	69000	T R I		
4211		MRS MACIEJ KLOS (ANIELA BISKUPEK)						8A							
4611		1434 DE MARICOURT H4E 1V3													
5701		ATT MRS J HANCHARUK													
5702		7755 ANITA V LASALLE H8N 1V3													
1001	40152000	1450-56 DE MARICOURT						1051							
2002		10	4670	P918	2000	7980	1,59800								
2002						8000									
2004		10	4670	P917	1950	8000	1,56100								
2004						8010									
		MICROFICHE 46 H-03													

40151700

WIC. TITIC. 47 H-22 FIA

1915 30

4201 M. Clenton Wolaki

4601 195 Dodgefield, Ste. Claire, H9R 1N9

RFI2

8117
8118
8119
8120

4202 Mme Helena Wolaki-Kusch

4602 582-12^e Avenue, LaSalle, H9P 2R5

8121

(C2)

CERT.	EFF.	
28/1/86	22/5/86	391

INDR DE KYRICORPI HAE IAS

INDR DE KYRICORPI HAE IAS

SE I 30

1915 30

8122	10 4811	8019	800	1080	1080
8123	10 4811	8019	1000	1080	8300
8124	10 4811	8019	800	1080	1080
8125	10 4811	8019	800	1080	1080

INDR DE KYRICORPI HAE IAS

(C2)

INDR DE KYRICORPI HAE IAS

INDR DE KYRICORPI HAE IAS

SE I 30

1915 30

8126	10 4811	8019	800	1080	1080
8127	10 4811	8019	1000	1080	1080
8128	10 4811	8019	800	1080	1080

INDR DE KYRICORPI HAE IAS

(C2)

INDR DE KYRICORPI HAE IAS

INDR DE KYRICORPI HAE IAS

INDR DE KYRICORPI HAE IAS

INDR DE KYRICORPI HAE IAS

INDR DE KYRICORPI HAE IAS

INDR DE KYRICORPI HAE IAS

INDR DE KYRICORPI HAE IAS

INDR DE KYRICORPI HAE IAS

SE I 30

1915 30

8129	10 4811	8019	800	1080	1080
8130	10 4811	8019	1000	1080	1080
8131	10 4811	8019	800	1080	1080

CODE	COMpte	EMPLACEMENT - NOM, PROFESSION, RÉSIDENCE						CATEGORIE BÂTIMENT	SCOLAIRE		VALEUR EN DOLLARS			MUNICIPAL *	REMARQUES	
		DIV. CAD	CADASTRE	SUBDIVISION	FRONT	PROFONDEUR	SUPERFICIE		TERR P.C.	TERRAIN	BÂTISSE	TOTAL				
2999	40152000						3,15900									
3001								20	1	2B1	7300	63100	70400	T R 1		
4201		M RAYMOND SCHMITT, OPERATEUR														
4601		1450 DE MARICOURT N4E 1V3														
1001	40152200	1470-76 DE MARICOURT														
2002		10 4670	P917		550	8025	44000									
2002						8030										
2004		10 4670	916		2500	8010	2,00500									
2004						8030										
2006		10 4670	P915		900	8030	72300									
2006						8040										
2999							3,16800									
3001								20	1	2B1	7300	58700	66000	T R 1		
4201		M JACQUES FORTIER, HOMME D AFFAIRES														
4601		1474 DE MARICOURT N4E 1V3														
1001	40152400	1500-06 DE MARICOURT														
2002		10 4670	P914		2357	8050	1,89800									
2002						8056										
2004		10 4670	P915		1600	8040	1,28700									
2004						8050										
2999							3,18500									
3001								20	1	2B1	7400	58700	66100	T R 1		
4204		MR WALTER E LELUCH, STOCK KEEPER														
4604		2306A BL ROSEMONT N2G 1T7														
1001	40152500	1520-26 DE MARICOURT														
2002		10 4670	913		2500	8060	2,01700									
2002						8080										
2004		10 4670	P912		1317	8080	1,06400									
2004						8083										
2006		10 4670	P914		143	8056	11500									
2006						8060										
2999							3,19600									
3001								20	1	2B1	7400	58700	66100	T R 1		
4201		M MICHELE CIOCCA														
4601		1524 DE MARICOURT N4E 1V4														
1001	40152700	1540-42 DE MARICOURT														
		MICROFICHE 46 1-03														

CODE	COMpte	EMPLACEMENT - NOM, PROFESSION, RÉSIDENCE					SUPERFICIE	CATEGORIE BÂTIMENT	SCOLAIRE		VALEUR EN DOLLARS			MUNICIPAL	REMARQUES	
		DIV. CAD.	CADASTRE	SUBDIVISION	FRONT	PROFONDEUR			TERR.	P. C.	TERRAIN	BÂTISSE	TOTAL			
2002	40152700	10	4670	P912	1183	8083	1	28	1	281	7400	54600	62000	T R I		
2002						0100										
2004		10	4670	P910	267	8117									21700	
2006		10	4670	911	2500	8100									2,02700	
2006						8117										
2999															3,20100	
3001																
4201	4601	M DENIS GERMAIN 1540 DE MARICOURT H9E 1V3														
4601																
1001	40152900	1550-52 DE MARICOURT														
2002	40153000	10	4670	P909	1717	8158	1	28	1	281	7500	59500	67000	T R I		
2002						8150										
2004		10	4670	P910	2233	8187									1,81600	
2004						8150										
2006															3,21600	
2999																
3001																
4201	4601	M MICHEL LAFRAMBOISE 1550 DE MARICOURT H9E 1V3														
4601																
1001	40153000	1560-62 DE MARICOURT														
2002	40153200	10	4670	P907	667	8180	1	28	1	281	7500	62400	69900	T R I		
2002						8185										
2004		10	4670	P909	783	8165									64000	
2004						8170										
2006		10	4670	908	2500	8170									2,04300	
2006						8180										
2999						3,22800										
3001																
4204	4604	MME GEORGES F HIGGINS (DENISE LAFLAMME) 2560 DE MARICOURT H9E 1V3														
4604																
6400		<i>Correspondance anglaise FF 26-2-86 env</i>														
1001	40153200	1570-72 DE MARICOURT														
2002	40153300	10	4670	P906	2117	8200	1	28	1	281	7500	62200	69700	T R I		
2002						8220										
2004		10	4670	P907	1833	8185									1,50200	
2004						8200										
2999															3,24000	
3001																
4201	4601	M ROGER CARON 1570 DE MARICOURT H9E 1V3														
4601																
		MICROFICHE 46 J-03														

CODE	COMPTE	EMPLACEMENT - NOM, PROFESSION, RÉSIDENCE						CATEGORIE BÂTIMENT	SCOLAIRE		VALEUR EN DOLLARS			MUNICIPAL #	REMARQUES	
		DIV. CAD.	CADASTRE	SUBDIVISION	FRONT	PROFONDEUR	SUPERFICIE		TERR. P.C.	TERRAIN	BÂTISSE	TOTAL				
1001	40153300	1580-82 DE MARICOURT						4051								
2002		10 4670	P906		383	8220						31400				
2004		10 4670	905		2500	8220						2,05600				
2004						8230										
2306		10 4670	P904		1067	8230						87900				
2999												3,24900				
3001																
4211		M ARDUINO ANDREANI, JOURNALIER						19								
4611		1580 DE MARICOURT M4E 1V3														
1001	40153500	1590-92 DE MARICOURT						4051								
2002	A/82247	10 4670	903		2500	8250						2,06500				
2002						8270										
2004	4-12-84	10 4670	P904		1433	8230						1,18100				
2004						8250										
2999												3,24600				
3001																
4204		MR DAN HUZAR, WIRE DRAGER						19								
4604		1592 DE MARICOURT M4E 1V3														
7001		RUELLE														
7002		ANGERS														
7003		RUELLE														
1001	40153600	1620-22 DE MARICOURT						4051								
2002		10 4670	P834		2100	8460						1,77800				
2002						8470										
3001																
4201		M YVON DUMONTIER						19								
4601		1620 DE MARICOURT M4E 1V5														
1001	40153700	1630-32 DE MARICOURT						4051								
2002		10 4670	833		2500	8457						2,12000				
2002						8475										
2004		10 4670	P834		900	8457						33800				
2999												2,45800				
3001																
4204		M OSCAR DESJARDINS, OPERATEUR						19								
4604		1630 DE MARICOURT M4E 1V5														
		MICROFICHE 96 K-03														

40153500

RICHMOND, MONTRÉAL

8 A I I

over 310

4201 Mme Marie-Marguerite Rusiak Heyer
4601 1592 de Harcourt H4E 1V3

EXT.	EFF.	20
4128	4128	LIB.

100 DE MONTRÉAL H4E 1A3

RICHMOND, MONTRÉAL

100 DE MONTRÉAL H4E 1A3

100 DE MONTRÉAL H4E 1A3

100 DE MONTRÉAL H4E 1A3

100 DE MONTRÉAL H4E 1A3

RICHMOND, MONTRÉAL

100 DE MONTRÉAL H4E 1A3

100 DE MONTRÉAL H4E 1A3

100 DE MONTRÉAL H4E 1A3

100 DE MONTRÉAL H4E 1A3

100 DE MONTRÉAL H4E 1A3

100 DE MONTRÉAL H4E 1A3

RICHMOND, MONTRÉAL

100 DE MONTRÉAL H4E 1A3

100 DE MONTRÉAL H4E 1A3

100 DE MONTRÉAL H4E 1A3

100 DE MONTRÉAL H4E 1A3

RICHMOND, MONTRÉAL

100 DE MONTRÉAL H4E 1A3

100 DE MONTRÉAL H4E 1A3

100 DE MONTRÉAL H4E 1A3

100 DE MONTRÉAL H4E 1A3

1800

ALPHABETICALLY

COEF	COMPTÉ	EMPLACEMENT - NOM, PROFESSION, RÉSIDENCE					CATEGORIE BÂTIMENT	SCOLAIRE		VALEUR EN DOLLARS			MUNICIPAL	REMARQUES	
		DIV CAD	CADASTRE	SUBDIVISION	FRONT	PROFONDEUR		SUPERFICIE	TERR	P. C.	TERRAIN	BÂTISSE			TOTAL
1001	40153800	1640-42 DE MARICOURT					1051								
2002		10 4670	832		2500	8475					2,12500				
2002						8508									
2004		10 4670	831		2500	8508					2,12900				
2004						8516									
2999											4,25400				
3001									28	1 281	9800	58300	68100	T R I	
4204		MR WILLIAM SCHILLER, FITTER 1640 DE MARICOURT H4E 1V5					1A								
4604															
1001	40154000	1650-52 DE MARICOURT					1051								
2002		10 4670	830		2500	8516					2,13200				
2002						8533									
2004		10 4670	829		2500	8533					2,13600				
2004						8542									
2999											4,26800				
3001									28	1 281	9900	66200	76100	T R I	
4201		MME AUREORE MAILHOT-DUBORD 1650 DE MARICOURT H4E 1V5					1A								
4601															
1001	40154200	1660-62 DE MARICOURT					1051								
2002		10 4670	828		2500	8542					2,14000				
2002						8558									
2004		10 4670	827		2500	8558					2,14500				
2004						8547									
2999											4,28500				
3001									28	1 281	10000	58000	68000	T R I	
4201		M JEAN JACQUES GAUDREAU 1660 DE MARICOURT H4E 1V5					1A								
4601															
4202		M BRUNO SANSSOUCI					1A								
1001	40154400	1670-72 DE MARICOURT					1051								
2002		10 4670	825		2500	8600					2,15200				
2002						8616									
2004		10 4670	826		2500	8616					2,14800				
2004						8600									
2999											4,30000				
3001									28	1 281	10000	55800	65800	T R I	
4202		M PAUL THERRIEN, POLICIER 1670 DE MARICOURT H4E 1V5					1A								
4602															

CERT.	EFF.	410
5-11-85	1-4-85	

VERSO

CODE	COMPTE	EMPLACEMENT - NOM, PROFESSION, RÉSIDENCE						CATEGORIE BÂTIMENT	SCOLAIRE		VALEUR EN DOLLARS			MUNICIPAL	REMARQUES
		DIV CAD	CADASTRE	SUBDIVISION	FRONT	PROFONDEUR	SUPERFICIE		TERR. P. C.	TERRAIN	BATISSE	TOTAL			
1001	40154600	1660-82 DE MARICOURT						105							
2002		10	4670	823	2500	8625					2,16000				
2002						8642									
2004		10	4670	824	2500	8658					2,15600				
2004						8625									
2999											4,31600				
3001								28	1	281	10000	53400	63400	T R 1	
4204		MME ARTHUR RIOUX (ANTOINETTE MARQUIS) 1680 DE MARICOURT MRE 1V5						57							
4604															
1001	40154800	1690-92 DE MARICOURT						105							
2002		10	4760	822	2500	8692					2,16500				
2002						8614									
2004		10	4760	821	2500	8650					2,16900				
2004						8667									
2999											4,33400				
3001								28	1	281	10000	41700	51700	T R 1	
4201		M ROLAND CUIERRIER 1690 DE MARICOURT MRE 1V5						18							
4601															
1001	40155000	1730-32 DE MARICOURT						105							
2002		10	4670	820	2500	8680					2,17200				
2002						8700									
2004		10	4670	819	2500	8700					2,17600				
2004						8710									
2999											4,34800				
3001								28	1	281	10100	49000	59100	T R 1	
4204		M ROLAND LAVIGNE, GERANT 1730 DE MARICOURT MRE 1V5						18							
4604															
1001	40155200	1740-42 DE MARICOURT						105							
2002		10	4670	817	2500	8730					2,18500				
2002						8750									
2004		10	4670	818	2500	8710					2,18000				
2004						8730									
2999											4,36500				
3001								28	1	281	10100	52100	62200	T R 1	
4201		MME PAUL E THIBAUT (MARIE CLAIRE J GAIGNARD) 5600 PL SAYARD BROSSARD 392 245						57							
4601															

40155200

40155000

MICROFILM BY D-11 2FT1

1R11

1941-1944

4201 Mme Patricia Saignard

4201 M. Paul Croteau

4601 1740 de Harcourt H4E 1V5

4601 1732 de Harcourt H4E 1V5

CERT.	EFF.
13-11-76	12-11-76
378	

2F 11

4202 Mme Curme Saignard

3 1

SE 1 37

1941-1944

5 1

H*3980

5 1

8330

CERT.	EFF.	W
18-12-76	06-11-76	10
36	24	

5 1

8330

5 1

8330

1 1

(00)

4 1

1330 DE HARICOURT H4E 1A3

1330 DE HARICOURT H4E 1A3

14 1

3 1

SE 1 37

1941-1944

5 1

H*3980

5 1

8330

5 1

8330

5 1

8330

1 1

(00)

4 1

1330 DE HARICOURT H4E 1A3

1330 DE HARICOURT H4E 1A3

14 1

3 1

SE 1 37

1941-1944

5 1

H*3980

5 1

8330

5 1

8330

5 1

8330

1 1

(00)

4 1

1330 DE HARICOURT H4E 1A3

1330 DE HARICOURT H4E 1A3

14 1

3 1

SE 1 37

1941-1944

5 1

H*3980

5 1

8330

5 1

8330

5 1

8330

1 1

(00)

1941

1941-1944

CODE	COMPTE	EMPLACEMENT - NOM, PROFESSION, RÉSIDENCE						CATEGORIE D'IMMEUBLE	SCOLAIRE		VALEUR EN DOLLARS			MUNICIPAL *	REMARQUES
		DIV. CAD.	CADASTRE	SUBDIVISION	FRCNT	PROFONDEUR	SUPERFICIE		TERR. P. C.	TERRAIN	BÂTISSE	TOTAL			
1001	40155400	1760-62 DE MARICOURT						(05)							
2002		10 4670	815		2500	8750									
2002						8767									
2004		10 4670	816		2500	8742									
2004						8750									
2999															
3001									28	1 281	10100	56900	67000	T R I	
4204		M JEAN PAUL ROCH, CONTREMAITRE 1760 DE MARICOURT H4E IV5						IF							
4604															
1001	40155600	1770-72 DE MARICOURT						(05)							
2002		10 4670	814		2500	8780									
2002						8790									
2004		10 4670	813		2500	8780									
2004						8060									
2999															
3001									28	1 281	10200	99500	59700	T R I	
4204		M LUCIEN CHAPLEAU, COMMISS 1770 DE MARICOURT H4E IV5						IF							
4604															
1001	40155800	1780-82 DE MARICOURT						(05)							
2002		10 4670	812		2500	8760									
2002						8630									
3001									28	1 281	5100	71600	76700	T R I	
4201		MISS DIANE DOSKAS 1780 DE MARICOURT H4E IV5						TA							
4601															
7001		RUELLE LAURENDEAU													
7002		RUELLE													
7003		RUELLE													
7004		EADJE													
1001	40155900	1990 DE MARICOURT													
2002		10 4670	133		1500	39000									
2004		10 4670	135		2500	8000									
2006		10 4670	136		2500	8000									
2008		10 4670	137		2500	8000									
2010		10 4670	138		2500	8000									
2012		10 4670	139		2500	8000									
2014		10 4670	140		2500	8000									
2016		10 4670	141		2500	8000									
2016		10 4670	142		2500	8000									
2020		10 4670	143		2500	8000									

CODE	COMPTÉ	EMPLACEMENT - NOM, PROFESSION, RÉSIDENCE					CATEGORIE BÂTIMENT	SCOLAIRE		VALEUR EN DOLLARS			MUNICIPAL *	REMARQUES	
		DIV. CAD.	CADASTRAL	SUBDIVISION	FRONT	PROFONDEUR		SUPERFICIE	TERR.	P. C.	TERRAIN	BÂTISSE			TOTAL
2022	40155900	10	4670	144		2500	8000								
2024		10	4670	145		2500	8000								
2026		10	4670	146		2500	8000								
2028		10	4670	147		2500	8000								
2030		10	4670	148	R	1500	17500								
2032		10	4670	149		2500	8000								
2034		10	4670	150		2500	8000								
2036		10	4670	151		2500	8000								
2038		10	4670	152		2500	8000								
2040		10	4670	153		2500	8000								
2042		10	4670	154		2500	8000								
2044		10	4670	155		2500	8000								
2046		10	4670	P113		2300	8000								
2048		10	4670	114		2500	8000								
2050		10	4670	115		2500	8000								
2052		10	4670	116		2500	8000								
2054		10	4670	117		2500	8000								
2056		10	4670	1080		1500	12300								
2058		10	4670	132		2500	8000								
2060		10	4670	131		2500	8000								
2062		10	4670	130		2500	8000								
2064		10	4670	129		2500	8000								
2066		10	4670	128		2500	8000								
2068		10	4670	127		2500	8000								
2070		10	4670	126		2500	8000								
2072		10	4670	125		2500	8000								
2074		10	4670	124		2500	8000								
2076		10	4670	123		2500	8000								
2078		10	4670	122		2500	8000								
2080		10	4670	121		2500	8000								
2082		10	4670	120		2500	8000								
2084		10	4670	119		2500	8000								
2086		10	4670	134		2500	8000								
2999							89,54000								
3001								1B	2B1	291800	68000	309800	EB6	204-3	
4201		LA VILLE DE MONTRÉAL - SERVICE DE LA GESTION IMMOBILIERE													
4601		507 PLACE D'ARMES #300 MONTRÉAL H2V 2W8													
6001		TERRAIN DE JEUX CAMPBELL OUEST & VESP													
7001		RUELLE													
1001	40156000	2050-54 DE MARICOURT													
2002		10	4670	P111		4000	2500								
2004		10	4670	P112		4000	2500								
2006		10	4670	P113		4000	200								
2008		10	4670	P118		1500	8200								
2999							2,66000								
3001										5700	42300	48000			
4211		M GUY CARON, LAITIER													
4611		547 84E AVENUE CHOMEDEY LAVAL H7W 2X6													
								2C	1 2B1	5700	33100	38800	T R 1		

CODE	COMPTE	EMPLACEMENT - NOM, PROFESSION, RÉSIDENCE						CATEGORIE BÂTIMENT	SCOLAIRE		VALEUR EN DOLLARS			MUNICIPAL	REMARQUES	
		DIV. CAD.	CADASTRE	SUBDIVISION	FRONT	PROFONDEUR	SUPERFICIE		TERR.	P. C.	TERRAIN	BÂTISSE	TOTAL			
1001	40156050	2060-64 DE MARICOURT						1020								
2002		10 4670	P111		4000	2500	1,00000									
2004		10 4670	P112		4000	2500	1,00000									
2006		10 4670	P113		4000	300	8000									
2999							2,08000									
3001								20	1 281	4200	37900	82100	T R 1			
4204		M RAUL CHARLEBOIS, MENUISIER														
4604		2060 DE MARICOURT H4E 1V9														
4207		MME RAUL CHARLEBOIS (JEANNE MONIERE)														
4607		2060 DE MARICOURT H4E 1V9														
7001		HADLEY														
7002		RUELLE														
1001	40156100	2118-22 DE MARICOURT						1020								
2002		10 4670	91		2500	8000	2,00000									
3001								20	1 281	4000	34700	38700	T R 1			
4201		M ROGER FILIATRAULT														
4601		2122 DE MARICOURT H4E 1W1														
1001	40156200	2124-28 DE MARICOURT						1020								
2002		10 4670	90		2500	8000	2,00000									
3001								20	1 281	4000	50600	54600	T R 1			
4201		M ADAMO ROSSI, JOURNALIER														
4601		2124 DE MARICOURT H4E 1W1														
1001	40156300	2130-34 DE MARICOURT						1020								
2002		10 4670	89		2500	8000	2,00000									
3001								20	1 281	4000	50600	54600	T R 1			
4201		M JEAN MARIE AUGER, GERANT														
4601		2134 DE MARICOURT H4E 1W1														
1001	40156400	2136-40 DE MARICOURT						1020								
2002		10 4670	88		2500	8000	2,00000									
3001								20	1 281	4000	50600	54600	T R 1			

CODE	COMPTÉ	EMPLACEMENT - NOM, PROFESSION, RÉSIDENCE						CATEGORIE BÂTIMENT	SCOLAIRE		VALEUR EN DOLLARS			MUNICIPAL *	REMARQUES
		DIV. CAD.	CADASTRE	SUBDIVISION	FRONT	PROFONDEUR	SUPERFICIE		TERR. P. C.	TERRAIN	BÂTISSE	TOTAL			
4212 4612 4213 4613	40156400	M LOUIS LABATTAGLIA, COUVREUR 2140 DE MARICOURT H4E 1W1 MME LOUIS LABATTAGLIA (STELLA DANIS) 2140 DE MARICOURT H4E 1W1													
1001	40156500	2142-46 DE MARICOURT					1028								
2002		10 4670 87		2500	8000	2,00000									
3001							20	1 281	4000	50600	54600	T R 1			
4204 4604		MME AUSILIA BERARDELLI 2142 DE MARICOURT H4E 1W1													
1001	40156600	2148-52 DE MARICOURT					1028								
2002		10 4670 86		2500	8000	2,00000									
3001							20	1 281	4000	50600	54600	T R 1			
4201 4601		M HENRI PREVOST, VENDEUR 2152 DE MARICOURT H4E 1W1-6303 Hamilton H4E 305 P122-04963 128-11-85													
1001	40156700	2154-58 DE MARICOURT					1028								
2002		10 4670 85		2500	8000	2,00000									
3001							20	1 281	4000	49300	53300	T R 1			
4211 4611 4212 4612		M ARMAND LEPAGE, SACRISTAIN 2158 DE MARICOURT H4E 1W1 MME ARMAND LEPAGE (MELÈNE LEBEAU) 2158 DE MARICOURT H4E 1W1													
1001	40156800	2162-68 DE MARICOURT					1028								
2002		10 4670 84		2500	8000	2,00000									
2004		10 4670 P83		1250	8000	1,00000									
2999						3,00000									
3001							20	1 281	6000	66000	72000	T R 1			
4201 4601		M YVES BROUSSEAU 2162 DE MARICOURT H4E 1W1													
1001	40157000	2170-76 DE MARICOURT					1028								
2002		10 4670 82		2500	8000	2,00000									
2004		10 4670 P83		1250	8000	1,00000									
		MICROFICHE 46 B-DN													

CODE	COMPTÉ	EMPLACEMENT - NOM, PROFESSION, RESIDENCE						CATEGORIE BÂTIMENT	SCOLAIRE		VALEUR EN DOLLARS			MURCIHAL	REMARQUES
		DIV. CAD.	CADASTRE	SUBDIVISION	FRONT	PROFONDEUR	SUPERFICIE		CLASSE	TERR P.C.	TERRAIN	BÂTISSE	TOTAL		
2999	40157000						3,00000								
3101								20	1	281	6000	66000	72000	T R I	
4201		MR CARLO D AMATO						1A							
4202		6076 D ARAGON H4E 3A8													
4202		MRS CARLO D AMATO (AGNES IURESCIA)						SA							
4202		6076 D ARAGON H4E 3A8													
1001	40157100	2180-84 DE MARICOURT													
2002		10 4670 81		4200	8000	2,28000									
2002				1500											
3001								2C	1	281	4600	43400	48000	T R I	
4204		M RENE A LANDREVILLE, CONTREMAITRE						2F							
4204		2180 DE MARICOURT H4E 101													
7000		2232 DE MARICOURT VOIR 6054 BRIAND													
7001		BRIAND													
7002		DEBUT DE DUBOIS													
7003		BRIAND													
7004		RUELLE													
1001	40157200	2175-67 DUBOIS													
2002		10 4670 93		3300	8000	3,93000									
2002				8500											
3001								20	1	281	7900	55200	63100	T R I	
4211		M HENRI DUBOIS													
4211		2402 DUBOIS H4E 105													
1001	40157300	2165-61 DUBOIS													
2002		10 4670 94		2500	8000	2,00000									
3001								2C	1	281	4000	43400	47400	T R I	
4201		M DANIEL VIAU						2F							
4201		2165 DUBOIS H4E 106													
1001	40157400	2159-55 DUBOIS													
2002		10 4670 95		2500	8000	2,00000									
3001								2C	1	281	4000	39400	43400	T R I	

Bd B M-16-1779
B26 4-86 LOT 398

CODE	COMPTÉ	EMPLACEMENT - NOM, PROFESSION, RESIDENCE						CATEGORIE BÂTIMENT	SCOLAIRE		VALEUR EN DOLLARS			MUNICIPAL *	REMARQUES
		DIV. CAD.	CADASTRE	SUBDIVISION	FRONT	PROFONDEUR	SUPERFICIE		TERR.	P.C.	TERRAIN	BÂTISSE	TOTAL		
4204 4604	40157400	M ARTHUR GAGNIER, MOULEUR						1F							
		2155 DUBOIS HNE 1R6													
1001	40157500	2153-99 DUBOIS						1029							
2002		10 4670 96			2500	8000	2,00000								
3001								20	1	281	4000	43300	47300	T R I	
4201 4601		MME RENE BOURGIE (PIERRETTE MAJOR)						25							
		2153 DUBOIS HNE 1R6													
1001	40157600	2147-43 DUBOIS						1029							
2002		10 4670 97			2500	8000	2,00000								
3001								20	1	281	4000	46900	50900	T R I	
4201 4601		M MARCEL DAIGNEAULT, INSPECTEUR						15							
		2143 DUBOIS HNE 1R6													
1001	40157740	2141-2135 DUBOIS						1029							
2002		10 4670 98			2500	8000	2,00000								
2004		10 4670 99			900	8000	72000								
2999							2,72000								
3001								20	1	281	5500	35300	40800	T R I	
4201 4601		M MAURICE REMILLAND						15							
		2135 DUBOIS HNE 1R6													
1001	40157770	2133-27 DUBOIS						1029							
2002		10 4670 P100			1700	8000	1,36000								
2004		10 4670 P99			1600	8000	1,28000								
2999							2,64000								
3001								20	1	281	5300	40000	45300	T R I	
4201 4601		M RAYMOND LAVIGNE						15	2						
		4409 WELLINGTON VERDUN HNE 1R6													
1001	40157800	2125-19 DUBOIS						1029							
2002		10 4670 P100			800	8000	64000								
2004		10 4670 101			2500	8000	2,00000								
2999							2,64000								
3001								20	1	281	6600	37600	44200	T R I	

CODE	COMPTE	EMPLACEMENT - NOM, PROFESSION, RÉSIDENCE						CATEGORIE BAYMENT	SCOLAIRE		VALEUR EN DOLLARS			MUNICIPAL	REMARQUES
		DIV. CAD.	CADASTRE	SUBDIVISION	FRONT	PROFONDEUR	SUPERFICIE		TERR.	P. C.	TERRAIN	BÂTISSC	TOTAL		
4204 4604	40157800	MME HERVE BRAIS (YVONNE PAYETTE) 1961 AVE DE L EGLISE H4E 1H1													
5701 5702		ATT MME Y BROPHY 1488 SPRINGLAND H4E 2E1													
7001 7002 7003 7004 7005 7006 7007 7008		RUELLE HADLEY CADIE TERRAIN DE JEUX CAMPBELL VOIR RUE DE MARICOUR TERRAIN DE JEU PRES DU BAIN VOIR RUE LAURENDEAU LAURENDEAU TRAVERSEZ LAURENDEAU													
1001	40157900	1872-74 DUBOIS						(02)							
2002 2002		10 4671 917		2500	6300 6390	1,59400									
3001								20	1 281	3200	40200	43400	T R 1		
4201 4601		M RENE BOUTIN 4028 KACKENZIE LAVAL H7R 1A5													
5701 5702		ATT SUCCESSION RENE BOUTIN 6245 D ARAGON H4E 3B2													
1001	40158000	1876-78 DUBOIS						(02)							
2002 2002		10 4671 918		2300 2700	6390 6400	1,60000									
3001								28	1 281	3200	39000	42200	T R 1		
4203 4603		M RAYMOND BEAUSOLEIL, JOURNALIER 1876 DUBOIS H4E 1B3													
7001		RUELLE PUBLIQUE													
1001	40158150	1884-86 DUBOIS						(02)							
2002 2002		10 4670 P228		2515 2215	6460 6470	1,52900									
3001								28	1 281	3100	50600	53700	T R 1		
4201 4601		M LAURENT RATTE, FONCTIONNAIRE 1886 DUBOIS H4E 1B3													
1001	40158250	1888-90 DUBOIS						(02)							
		MICROFICHE 46 E-04													

CODE	COMPTÉ	EMPLACEMENT - NOM, PROFESSION, RÉSIDENCE						CATEGORIE BÂTIMENT	SCOLAIRE		VALEUR EN DOLLARS			MUNICIPAL	REMARQUES	
		DIV CAD	CADASTRE	SUBDIVISION	FRONT	PROFONDEUR	SUPERFICIE		TERR	P. I. C.	TERRAIN	BÂTISSE	TOTAL			
2002	40156250	10	4670	P227	1530	6475	99100									
2002						6480										
2004		10	4670	P228	885	6470	57300									
2004						6475										
2999							1,56400									
3001								2B	1	2B1	3200	53300	56500	T R I		
4201		M JOSEPH SCALZO, CONTREMAITRE														
4601		636 DES HYOSOTIS STE DOROTHEE LAVAL H7X 1H1														
4202		MME IRVIN HARRIS (THERESE SCALZO)														
4602		1880 DUBOIS H4E 103														
4203		MME CARILLE BACCHALE (YOLANDE SCALZO)														
4603		209 ST LAURENT ST LAMBERT J4R 251														
4205		M VICTOR SCALZO, REPRESENTANT														
4605		767 MAHER LASALLE H8R 254														
4206		M RENE SCALZO, VENDEUR														
4606		5740 EADIE COTE ST PAUL H4E 3T2														
1001	40158350	1892-94 DUBOIS														
2002		10	4670	P227	1670	6480	1,08300									
2002						6487										
2004		10	4670	P226	740	6487	97800									
2004						IRR										
2999							1,56100									
3001								2B	1	2B1	3100	48000	51100	T R I		
4201		MISS OLIVE E SHIELDS														
4601		1892 DUBOIS H4E 103														
1001	40152450	1896-98 DUBOIS														
2002		10	4670	P226	2460	IRR	1,60000									
2002						6500										
3001								2B	1	2B1	3200	60400	63600	T R I		
4207		M JOSEPH CHIARELLA, ENTREPRENEUR														
4607		1896 DUBOIS H4E 103														
4211		MME ANGELO DELLA PORTA (MARY CHIARELLA)														
4611		1896 DUBOIS H4E 103														
7001		EADIE														
1001	40156600	1900-02 DUBOIS														
2002		10	4670	223	2500	6300	1,57800									
2002						6333										
2004		10	4670	P222	033	6333	2100									
2999							1,59900									
3001								2B	1	2B1	3200	60400	63600	T R I		
		MICROFICHE		46 F-04												

CODE	COMPTE	EMPLACEMENT - NOM, PROFESSION, RÉSIDENCE							CATEGORIE BÂTIMENT	SCOLAIRE		VALEUR EN DOLLARS			MUNICIPAL *	REMARQUES
		DIV. CAD.	CADASTRE	SUBDIVISION	FRONT	PROFONDEUR	SUPERFICIE	V. C.		TERR. P. C.	TERRAIN	BÂTISSE	TOTAL			
4211 4611	40158600	MRS JEAN MARSZALEK (TEOFILA PANEK) 1900 DUBOIS H4E 184							BA							
1001	40158650	1920-22 DUBOIS							1022							
2002 2002		10 4670	P222		2467	6333 6367	1,56600									
3001								28	1	281	3200	65800	69000	T R 1		
4201 4601		MME EMILIA TANCREDI-MAIELLO 1922 DUBOIS H4E 184							BF							
1001	40158702	1932-34 DUBOIS							1022							
2001 2001		10 4670	221		2500	6380 6400	1,59600									
3001								28	1	281	3200	38500	41700	T R 1		
4201 4601		M PAUL MONTPETIT 1934 DUBOIS H4E 184							BF							
1001	40158704	1940-42 DUBOIS							1022							
2001 2001		10 4670	220		2500	6490 6490	1,68400									
3001								28	1	281	3400	39300	42700	T R 1		
4201 4601		MME AURORE MONTPETIT 6847 BL MORK H4E 3J4							BF							
1001	40158900	1948-52 DUBOIS							1022							
2002 2002		10 4670	219		2500	6490 6480	1,61200									
3001								20	1	281	3200	55100	58300	T R 1		
4211 4611		M DOMINIC VICERI, GARAGISTE 1952 DUBOIS H4E 184							BF							
4212 4612		MME DOMINIC VICERI (BERTHILDE POITRAS) 1952 DUBOIS H4E 184							BF							
1001	40159000	1954-56 DUBOIS							1022							
2002 2002		10 4670	218		2500	6480 6500	1,62000									
		MICROFICHE		46 G-04												

CODE	COMPTÉ	EMPLACEMENT - NOM, PROFESSION, RÉSIDENCE						CATEGORIE BÂTIMENT	SCOLAIRE		VALEUR EN DOLLARS			MUNICIPAL *	REMARQUES	
		DIV. CAD.	CADASTRE	SUBDIVISION	FRONT	PROFONDEUR	SUPERFICIE		TERR.	P. I. C.	TERRAIN	BÂTISSE	TOTAL			
3001	40159000							2B	1	281	3300	43700	47000	T R 1		
4201		M GERMAIN DEVEAU, REPRESENTANT														
4601		1954 DUBOIS H4E 1M9														
1001	40159100	1960-62 DUBOIS														
2002		10	4670	217		2500	6500					1,62900				
2002							6590									
3001								2B	1	281	3300	40900	43700	T R 1		
4201		M MICHEL LEBLANC														
4601		1962 DUBOIS H4E 1M9														
1001	40159200	1966-70 DUBOIS														
2002		10	4670	216		2500	6540					1,63700				
2002							6580									
3001								2C	1	281	3300	42100	45400	T R 1		
4201		M GERARD HEBERT														
4601		1536 ST FERDINAND H4E 278														
4202		MME JEANNINE ST GEORGES														
		<i>1906 Dubois H4E 1M9 F1222 (10-9-85) B 4809</i>														
1001	40159300	1972-76 DUBOIS														
2002		10	4670	215		2500	6580					1,64500				
2002							6600									
3001								2C	1	281	3300	40600	43900	T R 1		
4201		M SERGE PARADIS														
4601		1976 DUBOIS H4E 1M9														
4202		MME GINETTE GAGNE														
1001	40159400	1978-80 DUBOIS														
2002		10	4670	219		2500	6600					1,65500				
2002							6640									
3001								2B	1	281	3300	42300	45600	T R 1		
4201		M NORMAND DUCHARME														
4601		1978 DUBOIS H4E 1M9														
4202		MME NORMAND DUCHARME (DIANE DELISLE)														
4602		1978 DUBOIS H4E 1M9														
1001	40159500	1982-84 DUBOIS														
		MICROFICHE 46 H-07														

CODE	COMPTE	EMPLACEMENT - NOM, PROFESSION, RÉSIDENCE						CATEGORIE BATIMENT	SCOLAIRE		VALEUR EN DOLLARS			MUNICIPAL *	REMARQUES
		DIV. CAD.	CADASTRE	SUBDIVISION	FRONT	PROFONDEUR	SUPERFICIE		TERR. P. C.	TERRAIN	BATISSE	TOTAL			
2002	40159500	10 4670	213		2500	6670	1,66100								
3001								28	1 281	3300	44300	47600	T R 1		
4204		M AIME BROSSOIT, OPERATEUR						IF							
4604		1984 DUBOIS H4E 184													
1001	40159600	1986-88 DUBOIS						1020							
2002		10 4670	212		1500	6670	1,00000								
2002						6670									
3001								28	1 281	2000	43500	45500	T R 1		
4204		M AIME BROSSOIT, OPERATEUR						IF							
4604		1984 DUBOIS H4E 184													
1001	40159700	1992-94 DUBOIS						1020							
2002		10 4670	211		2500	6690	1,67200								
2002						6700									
3001								28	1 281	3400	61000	64400	T R 1		
4212		MRS HENRYKA CISIELSKA-NOWAK						2A							
4612		1994 DUBOIS H4E 184													
1001	40159800	1996-98 DUBOIS						1020							
2002		10 4670	210		2500	6700	1,68000								
2002						6740									
3001								28	1 281	3400	57400	60800	T R 1		
4204		MR BOLESŁAW WRZEZIEŃ, MACHINIST						1A							
4604		2020 DUBOIS H4E 184													
1001	40159900	2000-02 DUBOIS						1020							
2002		10 4670	209		2500	6740	1,68700								
2002						6780									
3001								28	1 281	3400	72500	75900	T R 1		
4201		M RICHARD VINCENT 2/3						IF							
4601		2000 DUBOIS H4E 184													
4202		M RAYMOND VINCENT 1/3						IF							
4602		5683 BRISSET H4E 409													
1001	40160000	DUBOIS						1020							
		MICROFICHE 46 I-04													

CODE	COMPTE	EMPLACEMENT - NOM, PROFESSION, RÉSIDENCE						CATEGORIE BÂTIMENT	SCOLAIRE		VALEUR EN DOLLARS			MUNICIPAL *	REMARQUES
		DIV. CAD.	CADASTRE	SUBDIVISION	FRONT	PROFONDEUR	SUPERFICIE		TERR. P. C.	TERRAIN	BÂTISSÉ	TOTAL			
2002	40160000	10	4670	206			1,69600	D							
3001									2E	1	281	3900	6600	10000	T R I
4201		M	RICHARD VINCENT					IF							
4601			2000 DUBOIS	H4E	184										
4202		M	RAYMOND VINCENT					IF							
4602			2002 DUBOIS	H4E	184										
6001			VOISIN DE 2000 DUBOIS												
1001	40160100		2012 DUBOIS						(02)						
2002			10 4670	207	2500	6800	1,70900								
2002						6890									
3001									2A	1	281	3900	4700	8100	T R I
4201		M	ROGER BOND					IF							
4601			4807 STE EMILIE	H4C	205										
1001	40160200		2018-20 DUBOIS						(02)						
2002			10 4670	206	2500	6833	1,71200								
2002						6867									
3001									2B	1	281	3900	57900	61300	T R I
4204		MR	BOLESLAW BRZESIEN, MECANIST					FA							
4604			2020 DUBOIS	H4E	184										
1001	40160300		2026-28 DUBOIS						(02)						
2002			10 4670	205	2500	6880	1,72800								
2002						6900									
3001									2B	1	281	3500	52900	56400	T R I
4205		M	RAYMOND BELLEHARE, POLICIER					IF							
4605			2026 DUBOIS	H4E	184										
1001	40160400		2032-34 DUBOIS						(02)						
2002			10 4670	204	2500	6900	1,73000								
2002						6940									
3001									2B	1	281	3500	54700	58200	T R I
4201		M	ROBERT CLOUTIER, VERIFICATEUR					IF							
4601			2034 DUBOIS	H4E	184										

CODE	COMPTE	EMPLACEMENT - NOM, PROFESSION, RESIDENCE						CATEGORIE BÂTIMENT	SCOLAIRE		VALEUR EN DOLLARS			MUNICIPAL	REMARQUES	
		DIV. CAD.	CADASTRE	SUBDIVISION	FRONT	PROFONDEUR	SUPERFICIE		TERR.	P. C.	TERRAIN	BÂTISSE	TOTAL			
1001	40160500	2040-42 DUBOIS														
2002		10 4670	P202		085	6967	5900									
2004		10 4670	203		2500	6933	1,73700									
2004						6967										
2999							1,79600									
3001								20	1	201	3600	54500	58100	T R 1		
4201		M JEAN PIERRE CHARLAND						IF								
4601		2040 DUBOIS H4E 1W4														
4202		MME LOUISE PERRIER						IF								
4602		2040 DUBOIS H4E 1W4														
1001	40160550	2050-52 DUBOIS														
2002		10 4670	P202		2415	6967	1,66700									
2002						7000										
3001								20	1	201	3900	68500	71900	T R 1		
4201		M ANGELO FRASCIONE, JOURNALIER						IF								
4601		2050 DUBOIS H4E 1W4														
4202		MME ANGELO FRASCIONE (FRANCESCA SOLAZZO)						IF								
4602		2050 DUBOIS H4E 1W4														
7001		HADLEY														
1001	40160600	2102-04 DUBOIS														
2002		10 4670	P198		033	3800	1300									
2004		10 4670	199		2760	7067	1,96600									
2004					2790											
2999							1,77900									
3001								20	1	201	4000	54200	58200	T R 1		
4204		M HENRI DUBOIS, OFF DE PLACEMENT						IF								
4604		2102 DUBOIS H4E 1W5														
1001	40160700	2106-08 DUBOIS														
2002		10 4670	P198		2500	IRR	1,75700									
2002						7140										
3001								20	1	201	3500	37800	41300	T R 1		
4204		M GERARD RIBERDY, EMP C T H						IF								
4604		2108 DUBOIS H4E 1W5														
1001	40160800	2112-14 DUBOIS														
		MICROFICHE 46 K-04														

CODE	COMPTE	EMPLACEMENT - NOM, PROFESSION, RÉSIDENCE						CATEGORIE BÂTIMENT	SCOLAIRE		VALEUR EN DOLLARS			MUNICIPAL *	REMARQUES
		DIV. CAD.	CADASTRE	SUBDIVISION	FRONT	PROFONDEUR	SUPERFICIE		TERR. P. C.	TERRAIN	BÂTISSE	TOTAL			
2002 2002 3001	40160800 174696 20-8-86	10 4670	197		2500	7190 7180	1,77800								
						VERSO									
4204 4604						M LIONEL MONTPETIT, MENUISIER 2114 DUBOIS H4E 105									
1001	40160900	2118-20 DUBOIS						102							
2002 2002		10 4670	196		2500	7190 7200	1,79600								
3001								28	1 281	3600	46100	49700	T R 1		
4201 4601						M JEAN MARIE PARE 2107 JOLICOEUR H4E 127									
1001	40161000	2124-26 DUBOIS						102							
2002		10 4670	195				1,80900								
3001								28	1 281	3600	43900	47500	T R 1		
4202 4602 4203 4603						M EDGAR PROVOST, EMP DE MAINTENANCE 2124 DUBOIS H4E 105 MME EDGAR PROVOST (JEANNE CLEMENT) 2124 DUBOIS H4E 105									
1001	40161100	2130-32 DUBOIS						102							
2002 2002		10 4670	194		2500	7290 7280	1,81200								
3001								28	1 281	4500	40800	45300	T R 1		
4201 4601						M HARRY MANSUY 574 14E AVENUE Y LA SALLE H8P 2R8									
5701 5702						ATT MME DENISE JOSEPH 2132 DUBOIS MONTRÉAL H4E 105									
1001	40161200	2134-36 DUBOIS						102							
2002 2002		10 4670	193		2500	7280 7300	1,82000								
3001								28	1 281	3700	49700	53400	T R 1		
						MICROFICHE 46 L-09									

40160800

1521

4201 M. PAUL MONTPETIT

4601 1934 DU BOIS RUE 1W4

CERT.	EFF.	407
20/10/80	20/10/80	AT

1									
2									
3									
4									
5									
6									
7									
8									
9									
10									
11									
12									
13									
14									
15									
16									
17									
18									
19									
20									
21									
22									
23									
24									
25									
26									
27									
28									
29									
30									
31									
32									
33									
34									
35									
36									
37									
38									
39									
40									
41									
42									
43									
44									
45									
46									
47									
48									
49									
50									

CODE	COMpte	EMPLACEMENT - NOM, PROFESSION, RÉSIDENCE					CATEGORIE BÂTIMENT	SCOLAIRE		VALEUR EN DOLLARS			MUNICIPAL *	REMARQUES	
		DIV CAD	CADASTRE	SUBDIVISION	FRONT	PROFONDEUR		SUPERFICIE	TERR. P. C.	TERRAIN	BÂTISSE	TOTAL			
4201 4601	40161200	M DENIS LECOURS, COMMISS													
		2136 DUBOIS H4E 185													
1001	40161340	2140-42 DUBOIS					(02)								
2002 2002		10 4670 192			2500	7300 7390									
3001							28	1	281	3700	33900	37600		T R I	
4202 4602		MME GILBERT DUFRESNE (PIERRETTE TASSE)													
		2140 DUBOIS H4E 185													
1001	40161370	2146-48 DUBOIS					(02)								
2002 2002		10 4670 191			2500	7340 7380									
3001							28	1	281	3700	32200	35900		T R I	
4211 4611		M GAETAN MARTIN, POMPIER													
		2146 DUBOIS H4E 185													
1001	40161400	2152-54 DUBOIS					(02)								
2002 2002		10 4670 190			2500	7380 7420									
3001							28	1	281	3700	52400	56100		T R I	
4201 4601		MME DIANE GAUDREAU													
4202 4602		2152 DUBOIS H4E 185													
		MME BERNADETTE POULIOT													
		2154 DUBOIS H4E 185													
1001	40161500	2158-62 DUBOIS					(02)								
2002 2002		10 4670 189			2500	7400 7450									
3001							28	1	281	3700	44600	48300		T R I	
4201 4601		MME GABRIELLE GRISE-LEBEAU													
		2162 DUBOIS H4E 185													
1001	40161600	2164-66 DUBOIS					(02)								
2002 2002		10 4670 188			3700 1200	7440									

CODE	COMPTE	EMPLACEMENT - NOM, PROFESSION, RÉSIDENCE						CATEGORIE D'IMMEUBLE	SCOLAIRE		VALEUR EN DOLLARS			MUNICIPAL *	REMARQUES	
		DIV. CAD	CADASTRE	SUBDIVISION	FRONT	PROFONDEUR	SUPERFICIE		TERR. P. C.	TERRAIN	BÂTISSE	TOTAL				
3001	40161600							20	1	2B1	3700	37300	41000	T R 1		
4204		M JOSEPH QUEVILLON, ASSEMBLEUR						EF								
4604		2164 DUBOIS H4E 105														
7001		RUELLÉ														
7002		BRIAND														
7003		DEBUT DE JOLICOEUR														
7004		TERRE 3607														
7005		JOGUES														
1001	40161800	3051-95 JOLICOEUR						1023								
2002		10	3616	656	2500	9660	2,91200									
3001								20	1	2B1	5100	51500	56600	T R 1		
4201		M JOCELYN GROULX						EF								
4601		3045 JOLICOEUR H4E 125														
4202		MME DANIELLE MAILHOT-GROULX						2F								
1001	40161900	3039 JOLICOEUR						1023								
2002		10	3616	655	2500	9660	2,91200									
3001								2A	1	2B1	5100	12500	17600	T R 1		
4201		M YVES CAQUETTE						EF								
4601		3039 JOLICOEUR H4E 125														
1001	40162000	3033 JOLICOEUR						1023								
2002		10	3616	654	2400	9660	2,31600									
3001								2A	1	2B1	4900	17500	22400	T R 1		
4204		M LAURIER PARE, AJUSTEUR						EF								
4604		3033 JOLICOEUR H4E 125														
1001	40162100	3027-17 JOLICOEUR						1023								
2002		10	3616	653	2400	9660	2,31600									
2004		10	3616	P652	2400	9660	2,19300									
2004					IRR	8960										
2999							4,50900									
3001								20	1	2B1	9500	50900	60400	T R 1		
4204		M ROGER LAJEUNESSE, WAGONNIER						1								
4604		130 CHEVREFILS CHATEAUGUAY 360 9X6														

CODE	COMPTE	EMPLACEMENT - NOM, PROFESSION, RÉSIDENCE						CATEGORIE BÂTIMENT	VALEUR EN DOLLARS			MUNICIPAL *	REMARQUES	
		DIV. CAD.	CADASTRE	SUBDIVISION	FRONT	PROFONDEUR	SUPERFICIE		SCOLAIRE	TERR. P. I. C.	TERRAIN			BÂTISSÉ
1001	40162200	3015-07 JOLICOEUR						020						
2002		10	3616	P651	2500	8960					2,28600			
2602					IRR	9660								
3001							20	1	281	4800	51900	56700	T R 1	
4202		M GUERRINO MAZZARELLO, PEINTRE												
4602		41 SENECAI V LASALLE H8P 2A8												
1001	40162300	3005-01 JOLICOEUR												
2002		10	3616	650	2500	9650					2,91200			
3001							4A	1	281	6400	54600	61000	T S 1	
4202		M GUERRINO MAZZARELLO, PEINTRE												
4602		41 SENECAI LASALLE H8P 2A8												
7001		MAZARIN												
1001	40162450	2929-19 JOLICOEUR												
2002		10	3616	P583	2200	IRR					1,26600			
2002					2700	5525								
2004		10	3616	P582	2600	5400					1,90400			
2006		10	3616	P584-1	500	4500					22500			
2008		10	3616	P584	500	1025					5100			
2010		10	3616	583-1	500	4500					22700			
2010					467									
2999											3,17300			
3001							4A	1	281	6700	53300	60000	T C 1	
4201		M DANTE IANNACCI, COMMERÇANT												
4601		2909 JOLICOEUR H4E 122												
1001	40162500	2913-09 JOLICOEUR												
2002		10	3616	136	2400	9660					2,31600			
3001							4A	1	281	4900	108300	113200	T S 1	
4211		M DANTE IANNACCI, BOULANGER												
4611		2909 JOLICOEUR H4E 122												
1001	40162600	2905-01 JOLICOEUR						020						
2002		10	3616	P134	2500	7200					1,80000			
2004		10	3616	P135	2400	7200					1,72800			
2999											3,52800			

CODE	COMPTE	EMPLACEMENT - NOM, PROFESSION, RÉSIDENCE						CATEGORIE BÂTIMENT	SCOLAIRE		VALEUR EN DOLLARS			MUNICIPAL #	REMARQUES	
		DIV. CAD	CADASTRE	SUBDIVISION	FRONT	PROFONDEUR	SUPERFICIE		TERR P. C	TERRAIN	BÂTISSE	TOTAL				
3001	40162600							20	1	281	7400	33400	40800	T R I		
4211		M JEAN LEGAULT, JOURNALIER						IF								
4611		2901 JOLICOEUR N4E 122														
4212		MME JEAN LEGAULT (JEANNE LALUMIERE)						IF								
4612		2901 JOLICOEUR N4E 122														
7001		HURTEAU														
1001	40162740	2841-39 JOLICOEUR														
1002		6149-46 HURTEAU														
2002		10	3616	133		2700	9650	2,60500								
3001									4A	1	281	6900	91100	98000	T S I	
4201		M JEAN LOUIS D'AMOUR, RESTAURATEUR						IF								
4601		2839 JOLICOEUR N4E 121														
1001	40162770	2835-31 JOLICOEUR														
2002		10	3616	132		2700	9660	2,60500								
3001									2C	1	281	5500	59900	65400	T R I	
4202		M CARMINE MATTIA, EPICIER BOUCHER						IF								
4602		2338 PREVILLE V LASALLE N8N 1N5														
4203		M ORAZIO SANALITRO, CONTRENAITRE						IF								
4603		7115 CANDIAC ST LEONARD N1S 2E7														
4204		MME ORAZIO SANALITRO (VINCENTA VACANTE)						IF								
4604		7115 CANDIAC ST LEONARD N1S 2E7														
4205		M LUIGI CALSI, EPICIER						IF								
4605		7095 CANDIAC ST LEONARD N1S 2E7														
1001	40162800	2829-25 JOLICOEUR														
2002		10	3616	131		2700	9660	2,60500								
3001									4A	1	281	5500	90400	95900	T S I	
4201		MME ALFRED DI ROSSO (AGNES ANGELINI)														
4601		6374 HAMILTON N4E 3C4														
6400		CORRESPONDANCE ANGLAISE														
1001	40162900	2823-19 JOLICOEUR														
2002	A-160152	10	3616	130		2700	9660	2,60500								
3001	20-2-86. A-162656 24-3-86. A-164322 22-4-86.								2C	1	281	5500	91800	97300	T R I	
		MICROFICHE 46 P-84														

CODE	COMPTE	EMPLACEMENT - NOM PROFESSION, RESIDENCE						CATEGORIE BÂTIMENT	SCOLAIRE		VALEUR EN DOLLARS			MUNICIPAL	REMARQUES
		DIV. CADR	CADASTRE	SUBDIVISION	FRONT	PROFONDEUR	SUPERFICIE		TERR. P.	TERR. C.	TERRAIN	BÂTISSE	TOTAL		
4209	40162900	MME VIOLET GRAHAM-LORENZETTI						BF							
4609		1799 AV EMARD H4E 2C7													
4211		MME IOA RONDINA						3F							
4611		1799 AV EMARD H4E 2C7													
4213		M MARIO LORENZETTI						1F							
4613		2823 JOLICOEUR H4E 1Z1													
4219		SUCCESSION ERSILIA LORENZETTI						3F							
4222		MME TERILIA LORENZETTI													
4622		6280 MAZARIN H4E 2K3													
7801		DUMAS													
1001	40163100	2739-33 JOLICOEUR													
2002		10 3617 P455		2433		4800						1,16700			
2004		10 3617 P454		2425		4800						1,16700			
2999												2,33400			
3001									4A	1	ZB2	6200	56000	63200	T S 1
4201		M GIACOMO FOLINO						BF							
4601		6206 DUMAS H4E 2Z7													
4202		M ANGELO MANOUSO						BF							
4602		62 RUE LARIVIERE V ST CONSTANT													
4203		M GIACOMO CERMINARA						BF							
4603		356 RUE DAUPHIN V DOLLARD DES ORMEAUX													
1001	40163200	2729-27 JOLICOEUR													
2002		10 3617 P456		2433		9660									
2002				2233		IRR									
2004		10 3617 P457		253		4000									
2004				200											
2999															
3001									2B	1	ZB1	5000	21500	26500	T R 1
4204		MME ALFRED GOULET (MARIE ROSE GIRARD)						BF							
4604		2727 JOLICOEUR H4E 1Y8													
1001	40163300	2721 JOLICOEUR													
2002		10 3617 P457		2180		IRR									
2002				2500		9650									
2004		10 3617 458		2433		9650									
2006		10 3617 P456		322		3431									
2006				200											
2008		10 3617													
2009		10 3617 459		2440		9660									
2010		10 3617 460		2440		9660									
2011		10 3617 461		2420		9660									
2999															
3001									4B	2	ZB1	24800	165200	190000	T C 1

VERSO

VERSO

363
15-1-86

40163100
1F1
4201 Mr. Steve Thorne
4001 6631 Penitence HYE 362

CERT.	EFF.	123
361-86	61X-17	370

40162900
1F12
4201 Mr. Daniel Ross
4601 0313 Pauline V. Lapelle H2N 1005
2823 Volcan HYE 121
4202 Mlle. Kathalin Ducarme

CERT.	EFF.	123
361-86	61X-17	370

40162900
1F12
4201 Mr. Daniel Ross
4601 0313 Pauline V. Lapelle H2N 1005
2823 Volcan HYE 121
4202 Mlle. Kathalin Ducarme

CODE	COMPTÉ	EMPLACEMENT - NOM, PROFESSION, RÉSIDENCE					CATEGORIE BÂTIMENT	SCOLAIRE		VALEUR EN DOLLARS			MUNICIPAL	REMARQUES	
		DIR. D'AD.	CADASTRE	SUBDIVISION	FRONT	PROFONDEUR		SUPERFICIE	TERR.	P. C.	TERRAIN	BÂTISSE			TOTAL
4204 4604	40163300	THE POLISH MUTUAL AID SOCIETY INCORPORATED 2721 JOLICOEUR H4E 178					CA								
1001	40163700	2645 207 JOLICOEUR													
2002		10 3617	538		2590	9660					2,98900				
2004		10 3617	539		2590	9660					2,98900				
2999											4,96800				
3001							40			10,500	130,000	140,500			
4211 4611		U CATOQUETTE INC 6210 D ARAGON H4E 3B1					CF			76	2 281	10500		19500	T S I
6620		PROPRIÉTÉ SUJETTE À SURTAXE SUR TERRAIN VUE DÉSERVIE													
1001	40163900	2641-37 JOLICOEUR													
2002		10 3617	540		2590	9660					2,98900				
3001							20		1 281	5200	45400	50600		T S I	
4201 4601		MME OLIVA HANEL (MARIE ELISE FONTAINE) 2641 JOLICOEUR H4E 175					CF								
1001	40164000	2633-31 JOLICOEUR													
2002		10 3617	541		2590	9660					2,98900				
3001							40		1 281	5300	107000	113100		T S I	
4201 4601		M DONATO CELLUCCI, MARCHAND 2621 JOLICOEUR H4E 175 F-1222 # 5421 JOL 2-786 6130 D'ARAGON H4E 3B2 (F-1222 # 5512 # 7/1/86)					CF								
1001	40164100	2629-23 JOLICOEUR													
2002		10 P3663									2,64000				
3001							40		1 281	5600	65500	71100		T S I	
4201 4601		M ANTONIO CARMOSINO, RESTAURATEUR 2662 TERRASSE LOUISBOURG H3M 1L6					CF								
6400		CORRESPONDANCE ANGLAISE													
7001		RUELLE													
7002		2619-21 JOLICOEUR VOIR 6143-37 HAMILTON													
7003		RUELLE													
7004		2601-03 JOLICOEUR VOIR 6157 HAMILTON													
7005		HAMILTON													

CERT.	EFF.
4/16/85	1/1/86 253

TABLE D'ÉVALUATION

CODE	COMPIE	EMPLACEMENT - NOM, PROFESSION, RESIDENCE						CATEGORIE BÂTIMENT	SCOLAIRE		VALEUR EN DOLLARS			REMARQUES	
		DIR CAD	CYBASTRE	FUNDATION	FRONT	PROFONDEUR	SUPERFICIE		F	C	TERRAIN	BATISSE	TOTAL		
1001 1002	40164200	2563-2531 JOLICOEUR 6138-40 HAMILTON													
2002 2004 2006 2008 2010 2012 2014 2016 2018 2020 2022 2024 2999	V.L.	10 3753	8												
3001						8,79900		20	1 281	18500	196600	179100	T R I		
4211 4611		M ROBERT VILLENEUVE, COMMERÇANT 4368 AV JEANNE D ARC H1X 2E1													
7001 7002		BEAULIEU 2515 JOLICOEUR VOIR 41170700													
1001 1002	40164350	2435-33 JOLICOEUR 6140-42 BEAULIEU													
2002 2004 2006 2999	A176444 16-04-86	10 3912	165	2400	7700	2,00200									
3001		10 3912	P164	035	7700	5000									
2002 2002				095		2,05200									
3001								42	1 281	5400	38400	43800	T S I		
4201 4601		M FERNAND LUSSIER, EPICIER 130 RR #3 ST ROSAIRE COMTE ARTHABASKA GOZ 100													
1001	40164450	2429-27 JOLICOEUR													
2002 2002		10 3912	P164	2565	7700	1,95200									
3001				2505				4A	1 281	4100	33500	37600	T S I		
4201 4601		MR DONATO MACRI 6757 MADLEY HWY 3RD 1301 SERRA, V. Lasalle HBW 1MB F122 (14-786) ann 5495													
1001	40164700	2425-21 JOLICOEUR													
2002		10 3912	163	2600	7700	2,00200									
3001								4A	1 281	4200	76400	80600	T S I		

40164350

1F21

4301 M. Royon Dagenais

4601 5564 Holly H4E 3M7

ANNULÉ

CERT.	EFF.	
13/14	7/10/84	359

40164350

1F21

4301 M. SIA YING KIT

4601 542 RAINCE ARTHUR O. H2Y 1T7

CERT.	EFF.	
12/16	12/16/84	407

CODE	COMPTÉ	EMPLACEMENT - NOM, PROFESSION, RÉSIDENCE						CATEGORIE BÂTIMENT	SCOLAIRE		VALEUR EN DOLLARS			MUNICIPAL	REMARQUES	
		DIV. CAD.	CADASTRE	SUBDIVISION	FRONT	PROFONDEUR	SUPERFICIE		TERR.	P. C.	TERRAIN	BÂTISSE	TOTAL			
4201 4601	40164700	M	SESTILIO PICCININI, MARCHAND 2236 CARDINAL H4E 1M8 2264 Randot H4E 2M9 #1222 #5699 QRC 022986													
1001	40164800		2419-17 JOLICOEUR													
2002			10 3912	162			2,00200									
3001								4A	1 281	4200	90700	44900	T S I			
4201 4601		M	ANGELO SANDOLI 4702 CAZELASS H4E 1S5 2417 JOLICOEUR H4E 1Y1 (Fizze 5512 17/7/86)													
7501 7602			2415-05 JOLICOEUR VOIR 6107-6095 BOUL. MONK BOUL. MONK													
1001	40164900		2385 JOLICOEUR													
2002			10 3912	375	2600	7700	2,00200									
3001								4B	1 281	4200	49800	54000	T C I			
4201 4601		M	JEAN PIERRE PELLETIER 1838 LE CARDN H4E 1K3													
1001	40165000		2381-65 JOLICOEUR													
2002			10 3912	374	2600	7700	2,00200									
2009			10 3912	373	2600	7700	2,00200									
2999							4,00400									
3001								20	1 281	6400	74500	82900	T R I			
4201 4601		M	RAYMOND TREMBLAY 2373 JOLICOEUR H4E 1Y9													
1001	40165050		2355-57 JOLICOEUR													
2002			10 3912	P372	2510	IRR	1,92000									
2002					2480	7700										
3001								4A	1 281	5000	24500	29500	T S			
4201 4601		M	AGOSTINO SUNSERI 7659 CHOQUINARD Y LASALLE H8N 2E2													
4202 4602		MME	CATERINA PINIZZOTTO-SUNSERI 7659 CHOQUINARD Y LASALLE H8N 2E2													
1001 1002	40165150		2351-53 JOLICOEUR 6117 BRIAND													
			MICROFICHE 46 E-05													

20105000

1971

4201 M. Alexandre Ravani

4601 204 avest Notre-Dame #500

H24 143

1971

4201

1971

4601

1971

4201

4601

1971

4201

1971

4201

4601

1971

4201

1971

4201

1971

4201

1971

4201

1971

4201

4601

1971

4201

CODE	COMPTÉ	EMPLACEMENT - NOM, PROFESSION, RESIDENCE					CATEGORIE BÂTIMENT	SCOLAIRE		VALEUR EN DOLLARS			MUNICIPAL *	REMARQUES	
		DIV. CAD.	CADASTRE	SUBDIVISION	FRONT	PROFONDEUR		SUPERFICIE	TERR P. C.	TERRAIN	BÂTISSE	TOTAL			
2002	40165150	10 3912	371		2600	7700	2,00200								
2004		10 3912	P372		090	7700	8200								
2004					120	IRR									
2599							2,08400								
3001								4A	1 2B1	5500	30700	36200	T R 1		
4201		MME ALDEA CHAMBERLAND-LAFORCE													
4601		2353 JOLICOEUR H4E 1X9													
7001		BRIAND													
7002		RUELLE													
1001	40165200	2163-61 JOLICOEUR													
2002		10 4671	1037		2300	7100	2,52000								
2002					9800										
3001								2B	1 2B1	5100	32700	37800	T R 1		
4201		MME LUCIE REBERT													
4601		2161 JOLICOEUR H4E 1X7													
1001	40165300	2159-57 JOLICOEUR													
2002		10 4671	1036		2500	7100	1,77300								
2002						7090									
3001								2B	1 2B1	3600	33400	37000	T R 1		
4201		M RENE TREMBLAY													
4601		2157 JOLICOEUR NTL H4E 1X7													
4202		MME RENE TREMBLAY (GISELE DEMERS)													
4602		2157 JOLICOEUR NTL H4E 1X7													
1001	40165400	2153-51 JOLICOEUR													
2002		10 4671	1035		2500	7090	1,77100								
2002						7080									
3001								2B	1 2B1	3600	56700	60300	T R 1		
4204		MME GUIDO PICCOLO (DORIS GRAVEL)													
4604		2153 JOLICOEUR H4E 1X7													
1001	40165500	2147-45 JOLICOEUR													
2002		10 4671	1034		2500	7080	1,76800								
2002						7070									
3001								2B	1 2B1	3600	44600	48200	T R 1		

CODE	COMTE	EMPLACEMENT - NOM, PROFESSION, RESIDENCE						CATEGORIE BÂTIMENT	SCOLAIRE		VALEUR EN DOLLARS			MUNICIPAL	REMARQUES
		DIV. CAD.	CADASTRE	SUBDIVISION	FRONT	PROFONDEUR	SUPERFICIE		TERR.	P. C.	TERRAIN	BÂTISSE	TOTAL		
4204 4604	40165500	M LEVIS DUBEAU, MACHINISTE 2147 JOLICOEUR H4E 1X7													
1001	40165605	2143-35 JOLICOEUR						1020							
2002 2002	<i>A 176088 10-09-86</i>	10 4671 1033		2500	7070 7080	1,76500									
3001		VERSO						20	1 281	3600	36500	40100	T R 1		
4201 4601		M DENIS BEAUSSOLEIL 585 26E AVENUE #10 H1A 3P2													
1001	40165700	2133-31 JOLICOEUR						1020							
2002 2002		10 4671 1032		2500	7060 7050	1,76300									
3001								28	1 281	3600	37800	41400	T R 1		
4201 4601 4202 4602		M SYLVAIN MARTEL 224 SENE AVENUE LASALLE H4E 2K9 2133 Jolicoeur H4E 147 Mlle LINA CHERNICHESKY 2107 PARIS H3K 1T9 <i>F1222 H49 28 128-11-85</i>													
1001	40165800	2129-25 JOLICOEUR						1020							
2002 2002		10 4671 1031		2500	7050 7040	1,76100									
3001								20	1 281	3500	44300	47800	T R 1		
4201 4601 4202		M JACQUES DELORME 3733 SWELEN VANDER H4E 1K5 2129 Jolicoeur H4E 147 Mlle JOHANNE DUPUIS <i>F1222 H49 65 128-11-85</i>													
1001	40165900	2121-19 JOLICOEUR						1020							
2002 2002	<i>A-168388 6-6-86</i>	10 4671 1030		2500	7090 7030	1,75800									
3001								20	1 281	3500	35800	39300	T R 1		
4204 4604		Mlle ANTONIA VALANGE 2119 JOLICOEUR H4E 1X7 VERSO													
1001	40166000	2115-13 JOLICOEUR						1020							
2002 2002	<i>B184077 23-12-86</i>	10 4671 1029		2500	7030 7020	1,75600									

CODE	COMPTÉ	EMPLACEMENT - NOM, PROFESSION, RÉSIDENCE						CATEGORIE BÂTIMENT	SCOLAIRE		VALEUR EN DOLLARS			MUNICIPAL *	REMARQUES	
		DIR. CAD.	CADASTRE	SUBDIVISION	FRONT	PROFONDEUR	SUPERFICIE		TERR. P. C.	TERRAIN	BÂTISSE	TOTAL				
3001	40166000							28	1	281	3500	35800	39300	T R I		
9204		M PAUL EMILE LAUZON, AIDE MAGONNIER						IF								
9604		7954 LEFEBVRE V LASALLE H8N 2A4														
1001	40166100	2109-07 JOLICOEUR														
2002		10 4671		1028		1,75300	D									
3001								28	1	281	3500	37300	40800	T R I		
9201		M JACQUES CHARTIER						IF								
9601		2109 JOLICOEUR H9E 1X7														
9202		MME JACQUES CHARTIER (YVETTE MILLAIRE)						IF								
9602		2109 JOLICOEUR H9E 1X7														
1001	40166200	2103-01 JOLICOEUR														
2002		10 4671		1027		1,75100	D									
3001								4A	1	281	3500	35200	38700	T S I		
9201		M SALVATORE CIOCCA, EPICIER						IF								
9601		2103 JOLICOEUR H9E 1X7														
1001	40166300	LOT JOLICOEUR														
2002		10 4671	P1026		600	7000										
2002					700											
3001								6B		281	900		900	504	204-3	
4201		LA VILLE DE MONTRÉAL - SERVICE DE LA GESTION IMMOBILIERE						IF								
4601		507 PLACE D'ARMES #300 MONTRÉAL H2Y 2R8														
7001		HADLEY														
1001	40166400	2053-51 JOLICOEUR														
2002		10 4671	P1024		1950	7000										
2002					1800											
2004		10 4671	P1023		300	7000										
2999						1,50500										
3001								28	1	281	3000	39000	42000	T R I		
9201		MME JEANNETTE DUCHARME						2								
9601		1262 SAIGNEAULT LASALLE H8N 1E9 2053 Jolicoeur H4E 1X4 P1222 #47496. 189/85														
3001	40166500	2049-47 JOLICOEUR														

40166000

1FD1

4201 M. Jean Buis 22 Coffroy
4601 3015 L. Asselin H4E 2V4

(15)

DEPT. 20
923 371 2013 20
E.B.

1	40166000	4201 M. Jean Buis 22 Coffroy 4601 3015 L. Asselin H4E 2V4						
2								
3								
4								
5								
6								
7								
8								
9								
10								
11								
12								
13								
14								
15								
16								
17								
18								
19								
20								
21								
22								
23								
24								
25								
26								
27								
28								
29								
30								
31								
32								
33								
34								
35								
36								
37								
38								
39								
40								
41								
42								
43								
44								
45								
46								
47								
48								
49								
50								

CODE	COMPTE	EMPLACEMENT - NOM, PROFESSION, RÉSIDENCE						CATEGORIE BÂTIMENT	SCOLAIRE	VALEUR EN DOLLARS			MUNICIPAL	REMARQUES		
		DIV. CAD.	CADASTRE	SUBDIVISION	FRONT	PROFONDEUR	SUPERFICIE			TERRAIN	BÂTISSÉ	TOTAL				
2002	40166500	10 4671	P1023		2200	7000	1,54000									
3001								2B	1 281	3100	36400	39500	T R I			
4204		MME ALFRED GRAVEL (LUCILLE BRUNET) 2097 JOLICOEUR H4E 1X4														
4604																
1001	40166600	2045-41	JOLICOEUR					(02)								
2002		10 4671	1022		2500	7000	1,75000									
3001								2C	1 281	3500	48500	52000	T R I			
4204		M CLAUDE GUERIN, ETUDIANT 25 AV BELOEIL OUTREMONT H2V 2Z1														
4604																
1001	40166700	2035-33	JOLICOEUR					(02)								
2002		10 4671	1021		2500	7000	1,75000									
3001								2B	1 281	3500	60000	63500	T R I			
4204		MME ARNAND DAoust (OLIVE PILON) 2993 JOLICOEUR H4E 1X4 2035 F122 (14-7-86) am 5495														
4604																
1001	40166800	2029-27	JOLICOEUR					(02)								
2002		10 4671	1020		2500	7000	1,75000									
3001								2B	1 281	3500	63000	66500	T R I			
4204		MR SALVATORE DE FAZIO, JOURNALIER 7550 LISTIEUX ST LEONARD M1S 268														
4604																
1001	40166900	2021-19	JOLICOEUR					(02)								
2002		10 4671	1019		2500	7000	1,75000									
3001								2B	1 281	3500	65500	69000	T R I			
4204		MME MARCEL VAILLANCOURT (JEANNE GOULET), MACHINISTE 2021 JOLICOEUR H4E 1X4														
4604																
1001	40167000	2015-13	JOLICOEUR					(02)								
2002		10 4671	1018		2500	7000	1,75000									
3001								2B	1 281	3500	45000	48300	T R I			

CODE	COMPTÉ	EMPLACEMENT - NOM, PROFESSION, RÉSIDENCE						CATEGORIE BÂTIMENT	SCOLAIRE			VALEUR EN DOLLARS			MUNICIPAL	REMARQUES	
		DIV CAD	CADASTRE	SUBDIVISION	FRONT	PROFONDEUR	SUPERFICIE		TEHR.	P. C.	TERRAIN	BÂTISSE	TOTAL				
4202 4602	40167000	M DENIS BARBEAU, VENDEUR															
		2013 JOLICOEUR H4E 1X4 215 Albert Einstein, Châteauguay J6K 4B4 F1222 # 4600 f.c. 22-8-85															
1001	40167100	2009-07 JOLICOEUR						(02)									
2002		10 4671 1017			2500	7000	1,75000										
3001								28	1	281	3500	62300	65800	T	R	1	
4207 4607		M MATTEO MUCCI, PRESSEUR															
		2007 JOLICOEUR H4E 1X4															
1001	40167200	2003-01 JOLICOEUR						(02)									
2002		10 4671 1016			2500	7000	1,75000										
3001								28	1	281	3500	44300	47800	T	R	1	
4202 4602		M FERNAND REGNIER															
		1092 TRACY 11 CHANDLY J3L 4N6															
1001	40167300	1999-97 JOLICOEUR						(02)									
2002		10 4671 1015			2500	7000	1,75000										
3001								28	1	281	3500	36200	39700	T	R	1	
4205 4605		MME LISE REGNIER-TAILLON															
		1997 JOLICOEUR H4E 1X4															
1001	40167400	1993-91 JOLICOEUR						(02)									
2002		10 4671 1014			2500	7000	1,75000										
3001								28	1	281	3500	41600	45100	T	R	1	
4201 4601		M PAUL EMILE LAUZON															
		1993 JOLICOEUR H4E 1X4															
1001	40167500	1989-87 JOLICOEUR						(02)									
2002		10 4671 1013			2500	7000	1,75000										
3001								28	1	281	3500	41600	45100	T	R	1	
4201 4601		M ROGER VAUTOUR															
		1989 JOLICOEUR H4E 1X4															

CODE	COMPTE	EMPLACEMENT - NOM, PROFESSION, RÉSIDENCE						CATEGORIE BÂTIMENT	SCOLAIRE		VALEUR EN DOLLARS			MUNICIPAL	REMARQUES
		DIV. CAD.	CADASTRE	SUBDIVISION	FRONT	PROFONDEUR	SUPERFICIE		TERR.	P. C.	TERRAIN	BÂTISSE	TOTAL		
1001	40167600	1983-81 JOLICOEUR						102							
2002		10 4671	1012		2500	7000	1,75000								
3001								28	1 281	3500	46500	50000	T R I		
4201		M DANIEL RHEAUME						1F							
4601		1675 EGAN AV. H4E 2J6													
4202		Mlle ROXANNE VICERI						3F							
4211		M RAYMOND TESSIER, MACHINISTE						1E							
4611		55-65E AVENUE ST-EUSTACHE J7P 3P8						1E							
		CERT. EFF. 4/10/85 353													
1001	40167700	1977-75 JOLICOEUR						102							
2002		10 4671	1011		2500	7000	1,75000								
3001								28	1 281	3500	42000	45500	T R I		
4201		M MARCEL GUIBORD, CHAUFFEUR						1F							
4601		1975 JOLICOEUR H4E 1X9													
1001	40167800	1965-61 JOLICOEUR						102							
2002		10 4671	1010		2500	7000	1,75000								
3001								20	1 281	3500	42400	45900	T R I		
4201		M RENE CHARBONNEAU						1F							
4601		1965 JOLICOEUR H4E 1X9													
1001	40167900	1957-55 JOLICOEUR						102							
2002		10 4671	1009		2500	7000	1,75000								
3001								28	1 281	3500	37800	41300	T R I		
4205		M LEONARD DUTIL, OPERATEUR						1F							
4605		1957 JOLICOEUR H4E 1X4													
1001	40168000	1953-51 JOLICOEUR						102							
2002		10 4671	1008		2500	7000	1,75000								
3001								26	1 281	3500	37800	41300	T R I		
4212		M YVON MOREL, CAMIONNEUR						1F							
4612		1953 JOLICOEUR H4E 1X4													
1001	40168100	1949-45 JOLICOEUR						102							
		MICROFICHE 46 K-05													

CODE	COMPTE	EMPLACEMENT - NOM, PROFESSION, RESIDENCE						CATEGORIE BÂTIMENT	VALEUR EN DOLLARS			MUNICIPAL *	REMARQUES		
		DIV. CAD.	CADASTRE	SUBDIVISION	FRONT	PROFONDEUR	SUPERFICIE		TERR. P. C.	TERRAIN	BÂTISSE			TOTAL	
2002	40168100	10	4671	1007	2500	7000	1,75000								
3001								2C	1	281	3500	50500	54000	T R J	
4201		M ANDRE L HEUREUX 5991 BEURLING, VERDUN H4M1C5													
4601		6898 LAURENDEAU HME 3X5													
4202		MME SYLVIE DESMARAIS-L HEUREUX FIZZELSS33 24/7/66													
4602		4888 LAURENDEAU HME 3X5													
7001		5991 BEURLING, VERDUN H4M1C5													
7001		RUELLE													
1001	40168190	1909 JOLICOEUR													
2002		10	4671	1003-2	5000	2400	1,20000								
2004		10	4671	P1003-1	550	2400	13200								
2006		10	4671	1004-2	5000	2300	1,15000								
2008		10	4671	P1004-1	550	2300	12600								
2010		10	4671	1005-2	5000	2300	1,15000								
2012		10	4671	P1005-1	550	2300	12600								
2999							3,08400								
3001								4B	1	281	7600	140200	148000	T C 1	
4201		MR EDWARD YERSH													
4601		309 PINE THREE CR BEACONSFIELD H9W 5E2													
6001		HOLY CROSS BOYS CLUB													
1001	40168170	1905-03 JOLICOEUR													
2002		10	4671	1003-P1	3450	2400	82800								
2004		10	4671	1004-P1	3450	2300	79400								
2006		10	4671	1005-P1	3450	2300	79400								
2999							2,41600								
3001								4A	1	281	6100	54000	60100	T C 1	
4201		MME LIDIA BASANEC-RISH													
4601		1905 JOLICOEUR H9E 1X9													
7001		EADIE													
7002		1897-87 JOLICOEUR VOIR 6168-80 EADIE													
7003		RUELLE													
1001	40168200	1877-79 JOLICOEUR													
2002		10	4671	930	3000	6000	2,04000								
3001								2B	1	281	4100	24000	29000	T R 1	
4201		M YVES CARRIGNAN													
4601		760 DESNOYERS H4C 3E2													
		MICROFICHE 46 L-05													

CRN	323
15-10-1-86	

SERVICE D'ÉVALUATION

CODE	COMPTE	EMPLACEMENT - NOM, PROFESSION, RÉSIDENCE						CATEGORIE BÂTIMENT	SCOLAIRE		VALEUR EN DOLLARS			MUNICIPAL	REMARQUES
		DIV. CAD.	CADASTRE	SUBDIVISION	FRONT	PROFONDEUR	SUPERFICIE		TERR P. C.	TERRAIN	BÂTISSÉ	TOTAL			
4202 4602	40168200	M JEAN PAUL BOUSQUET 760 DESNOVERS H4C 3E2													
1001 2001 2001 3001	40168225	1871 JOLICOEUR													
		10 4671 929		2690	6800	1,82300									
		2672													
4201 4601 4202		M PAUL AIME REEVES 1871 JOLICOEUR H4E 1X3 MME MARIE FRANCE DESCOTEAUX DIT BUYLER													
1001	40168250	1825 JOLICOEUR													
2002		10 4671 922		2500	6800	1,70000									
2004		10 4671 919		2500	6491	1,65600									
2004					6606										
2006		10 4671 913		2500	6606	1,64700									
2006					6572										
2008		10 4671 912		2500	6538	1,63800									
2008					6572										
2010		10 4671 911		2500	6538	1,63000									
2010					6509										
2012		10 4671 910		2500	6469	1,62200									
2012					6509										
2014		10 4671 909		2500	6469	1,61300									
2014					6509										
2016		10 4671 908		2800	6435	1,79600									
2016					6392										
2018		10 4671 907		1200	19997	1,73900									
2018					19480										
2020		10 4671 P901		1950	2400	94800									
2020					5510										
2022		10 4671 P902		5510	2400	1,59800									
2022					7720										
2024		10 4671 P903		7720	2400	2,07000									
2024					9000										
2026		10 4671 904		9000	2400	2,16000									
2028		10 4671 905		9000	2400	2,16000									
2030		10 4671 906		9000	2480	2,17700									
2030					2357										
2032		10 4671 921		2500	6800	1,70000									
2034		10 4671 920		2800	6600	1,90400									
2036		10 4671 P919		18800	1300	2,44400									
2040		10 4671 P915		886	7164	48700									
2040					7134										
2046		10 4671 P927		1000	6650	66500									
2048		10 4671 926		2500	6800	1,70000									
2050		10 4671 925		2500	6800	1,70000									
2052		10 4671 924		2500	6800	1,70000									
2054		10 4671 923		2500	6800	1,70000									
2999						40,14400									
3001								18		281	90400	837600	928000	017	204-13

CODE	COMPTE	EMPLACEMENT - NOM, PROFESSION, RÉSIDENCE						CATEGORIE BÂTIMENT	SCOLAIRE		VALEUR EN DOLLARS			REMARQUES	
		DIV. CAD.	CADASTRE	SUBDIVISION	FRONT	PROFONDEUR	SUPERFICIE		TERR. P	C	TERRAIN	BÂTISSE	TOTAL		
4204 4604	40168250	LA COMMISSION DES ÉCOLES CATHOLIQUES DE MONTREAL 3737 SHERBROOKE E MIX 383						97							
6201		ÉCOLE HOLY CROSS GARÇONS & FILLES													
7201 7202		LAURENDEAU RUELLE													
1001	40168350	LOT JOLICOEUR						1023							
2001		10	4671	P915	1629	7164	1,17800								
2001					1681	7134									
2002		10	4671	916	2654	6712	1,80800								
2002					2747	6675									
2003		10	4671	P919	4000	1300	52000								
2004		10	4671	P927	1500	6900	1,03500								
2005		10	4671	928	2500	6800	1,70600								
2999							6,24180								
3001								86	261	12400		12400	806 204-3		
4201 4601		LA VILLE DE MONTREAL - SERVICE DE LA GESTION IMMOBILIERE 507 PLACE D'ARMES #300 MONTREAL H2V 2W8						97							
1001	40168450	1741 JOLICOEUR						1063							
2002		10	4671	1223	4792	7388	3,52800								
2002						7393									
3001								2A	1 261	4600	35700	40300	T R 1		
4211 4611		MRS WILLIAM B ALLAN (ANNIE MATCH) VERSO 1741 JOLICOEUR H4E 1X1						88							
1001	40168550	1725 JOLICOEUR						1069							
2002		10	4671	1222	4792	7333	3,56800								
2002						7308									
3001								2A	1 261	4600	34000	38600	T R 1		
4201 4601		M JACQUES GIRARD 1725 JOLICOEUR H4E 1X1						IF							
1001	40168650	1721 JOLICOEUR						1069							
2002		10	4671	1221	4792	7308	3,49600								
2002						7284									
3001								2A	1 261	4600	34900	39500	T R 1		

40168450
 1E12
 4201 M. George L. Allen
 4601 299-35 Avenue, Lachine, HRT 122
 1E12
 4202 M. Douglas M. Allen
 4602 645 Donna Court, Orléans, L7N 3A3
 1E12
 4203 M. Robert S. Allen
 4603 15 Deer Run Rd., USA
 2E12
 4204 Mme Brunson E. Allen - Née Pagnon
 4604 2241 Sutorville Dr., Orléans, L7P 3L1
 2E12
 4205 M. William B. Allen
 4605 414 des Plateaux, V. Lesallé, H8R 3L7
 1E12
 4206 M. Bruce A. Allen
 4606 13442 E. Desmarais, H.S. Agincourt, H4E 1X1
 2E12
 4207 Mme Jean Allen - Petric
 4607 760-40 Avenue, V. Lesallé, H8R 2X8

40168450
 1E1
 4201 Mme Dana Ryan
 4601 174 Dalricourt HNE 1Z1
 2E1
 4202 Mme Diane Plémond
 3308
 3308
 3308
 3308
 3308
 3308
 3308
 3308

CERT.	EFF.	370
30-10	30-10	370

ANNULÉ
 CERT. EFF.
 359

LE D

LE D

CODE	COMPTÉ	EMPLACEMENT - NOM, PROFESSION, RESIDENCE						C	C	C	C	C	C	C	C	C	C	C	REMARQUES
		DIV. CAD.	CADASTRE	SUBDIVISION	FRONT	PROFONDEUR	SUPERFICIE												
4201 4601	40168650	M	REAL BELAIR, MACHINISTE 1721 JOLICOEUR H4E 1X1																
1001	40168750		1711 JOLICOEUR																
2002 2002			10 4671 1220		4792	7284 7258		3,48400											
3001										2A	1 281	4600	43200	47800				T R I	
4201 4601		M	FRANCESCO SERRAVALLE 1711 JOLICOEUR H4E 1X1																
1001	40168850		1701 JOLICOEUR																
2002 2002			10 4671 1289		4792	7258 7233		3,47200											
3001										2A	1 281	4600	61400	66000				T R I	
4211 4611		M	GINO VACCARO, JOURNALIER 1701 JOLICOEUR H4E 1X1																
1001	40168950		1655 JOLICOEUR																
2002 2002			10 4671 1218		4792	7233 7208		3,46000											
3001										2A	1 281	4600	45400	50000				T R I	
4204 4604		M	ROGER TURCOTTE, OPERATEUR 1685 JOLICOEUR H4E 1X1																
1001	40169050		1671 JOLICOEUR																
2002 2002			10 4671 1217		4792	7208 7184		3,44800											
3001										2A	1 281	4600	41100	45700				T R I	
4201 4601		M	ITALO DI CAPRIO, SOUDEUR 1671 JOLICOEUR H4E 1X1																
1001	40169150		1661 JOLICOEUR																
2002 2002			10 4671 1216		4792	7184 7158		3,43600											
3001										2A	1 281	4600	69900	74500				T R I	

CODE	COMPTÉ	EMPLACEMENT - NOM, PROFESSION, RESIDENCE						CATEGORIE BÂTIMENT	SCOLAIRE		VALEUR EN DOLLARS			MUNICIPAL	REMARQUES	
		DIV. CAD.	CADASTRE	SUBDIVISION	FRONT	PROFONDEUR	SUPERFICIE		SCOLAIRE	FERR. P. C.	TERRAIN	BÂTISSE	TOTAL			
4213 4613	40169150	MR SHI & NARAYAN SINGH, STORE OWNER 119 ST JAMES C P 6008 STATION A RTL M3C 386						2A								
5701 5702		ATT BANK OF MONTREAL 119 ST JAMES ST C P 6008 STATION A RTL M3C 386														
1001	40169250	1651 JOLICOEUR						4069								
2002 2002		10 4671	1215		4792	7158 7133					3,92900					
3001							2A	1	202	4500	37600	42100	T R 1			
4204 4604		MRS JOHN J O CONNOR (GERTRUDE MORRISSEY) 1651 JOLICOEUR H4E 1X1						2A								
1001	40169350	1641 JOLICOEUR						4069								
2002 2002		10 4671	1214		4792	7133 7108					3,41200					
3001							2A	1	202	4500	61000	65500	T R 1			
4211 4611		MR DOMENICO STRUFFOLINO, LABORER 1641 JOLICOEUR H4E 1X1						2A								
4212 4612		MRS DOMENICO STRUFFOLINO (GIUSEPPINA CONTE) 1641 JOLICOEUR H4E 1X1						2A								
1001	40169450	1633 JOLICOEUR						4069								
2002 2002		10 4671	1213		4792	7108 7084					3,40000					
3001							2A	1	201	4500	37000	41500	T R 1			
4204 4604		MR GEORGE E N BAILEY, SOLDIER 1633 JOLICOEUR H4E 1X1						2A								
1001	40169550	1625 JOLICOEUR						4069								
2002 2002		10 4671	1212		4792	7084 7058					3,38800					
3001							2A	1	201	4500	46300	52800	T R 1			
4201 4601		M ROBERT ST PIERRE 1625 JOLICOEUR H4E 1X5						2A								
7001 7002 7003		RUELLE ANGERS RUELLE														

401	401	401
1040-06	1140-06	401
		R

CODE	COMTE	EMPLACEMENT - NOM, PROFESSION, RÉSIDENCE						CATEGORIE BÂTIMENT	SCOLAIRE		VALEUR EN DOLLARS			MUNICIPAL	REMARQUES	
		DIV CAD	CADASTRE	SUBDIVISION	FRONT	PROFONDEUR	SUPERFICIE		F	C	TERRAIN	BÂTISSE	TOTAL			
1001	40169650	1567 JOLICOEUR						(06)								
2002		10 4671	1196		4100	7024	2,88000									
3001								2A	1 201	3800	40200	44000	T R 1			
4201		M GERARD LEPAGE														
4601		1567 JOLICOEUR H9E 188														
1001	40169750	1545 JOLICOEUR						(06)								
2002		10 4671	1195		4100	7024	2,88000									
3001								2A	1 201	3800	41600	45400	T R 1			
4201		MME HONG ANH NGO														
4601		1545 JOLICOEUR H9E 188														
1001	40169850	1531 JOLICOEUR						(06)								
2002		10 4671	1194		4100	7024	2,88000									
3001								2A	1 201	3800	39900	43700	T R 1			
4201		M ALLAN BIGRAS, JOURNALIER														
4601		1531 JOLICOEUR H9E 188														
1001	40169950	1521 JOLICOEUR						(06)								
2002		10 4671	1193		4100	7024	2,88000									
3001								2A	1 201	3800	37200	41000	T R 1			
4204		MR HARVEY J MAY, RECEIVER														
4604		1521 JOLICOEUR H9E 188														
1001	40170050	1505 JOLICOEUR						(06)								
2002		10 4671	1192		4100	7024	2,88000									
3001								2A	1 201	3800	24900	28700	T R 1			
4211		MRS LEO RALPH HAMILTON (HILDA MARGARET TEES)														
4611		1505 JOLICOEUR H9E 188														
1001	40170150	1495 JOLICOEUR						(06)								
2002		10 4671	1191		4100	7024	2,88000									
3001								2A	1 201	3800	45800	49600	T R 1			

CODE	COMPTÉ	EMPLACEMENT - NOM, PROFESSION, RÉSIDENCE						CATEGORIE BÂTIMENT	SCOLAIRE		VALEUR EN DOLLARS			MUNICIPAL	REMARQUES	
		DIV. CAD.	CADASTRE	SUBDIVISION	FRONT	PROFONDEUR	SUPERFICIE		TERR. P. C.	TERRAIN	BÂTISSE	TOTAL				
4204 4604	40170150	MR ALBERT ROUSSEL, LABORER 1495 JOLICOEUR H ^{ME} 1 ^{ER}						2A								
1001	40170250	1487-85 JOLICOEUR						1069								
2002		10 4671	1190-2		3200	7024	2,24800									
3001								20	1 201	3000	69900	72900	T R 1			
4211 4611		M OVIDEO TOMASSONI, JOURNALIER 1487 JOLICOEUR H ^{ME} 1 ^{ER}						2F								
1001	40170450	1469-85 JOLICOEUR						1069								
2002		10 4671	1190-1		400	7024	63200									
2004		10 4671	1189		4100	7024	2,88000									
2999							3,51200									
3001								20	1 201	4800	97900	102500	T R 1			
4213 4613		M AMADEO NAZZARELLO, PRESSIER 1469 JOLICOEUR H ^{ME} 1 ^{ER}						2F								
1001	40170550	1455 JOLICOEUR						1069								
2002		10 4671	1188		4100	7024	2,88000									
3001								2A	1 201	3800	37900	41700	T R 1			
4211 4611		M GILLES THERRIEN, PROFESSEUR 1455 JOLICOEUR H ^{ME} 1 ^{ER}						2F								
1001	40170650	1435 JOLICOEUR						1069								
2002		10 4671	1187		4100	7024	2,88000									
3001								2A	1 201	3800	37600	41400	T R 1			
4201 4601		MR CHUNG KEUNG BOO 1435 JOLICOEUR H ^{ME} 1 ^{ER}						1A								
4202 4602		MISS YING LAN SAU 1435 JOLICOEUR H ^{ME} 1 ^{ER}						3A								
1001	40170750	1425 JOLICOEUR						1069								
2102		10 4671	1186		4100	7024	2,88000									
3001								2A	1 201	3800	39700	43500	T R 1			

CODE	COMPTE	EMPLACEMENT - NOM, PROFESSION, RESIDENCE						CATEGORIE D'AVANTAGE	SCOLAIRE		VALEUR EN DOLLARS			MUNICIPAL	REMARQUES	
		DIV CAD	CADASTRE	SUBDIVISION	FRONT	PROFONDEUR	SUPERFICIE		TERR	P. C.	TERRAIN	BÂTISSE	TOTAL			
4201 4601 4202 4602	40170750	MR ROBERT TSANG, SOCIAL WORKER 1425 JOLICOEUR MTL H4E 1B8 MRS ROBERT TSANG (CHRISTINA YUK SHUN NGAI) 1425 JOLICOEUR MTL H4E 1B8						EA								
1001 2002 3001	40171900 <i>A 164396 22-1-86.</i>	1419-23 JOLICOEUR 10 4671 713 2500 7000 1,75900						(06)								
4201 4601 7001		M FRANK DI NITTIS 1421 JOLICOEUR H4E 1B8 RUELLE						EA								
1001 2002 3001	40172050	1415 JOLICOEUR 10 4671 1185 4000 7024 2,81000						(06)								
4201 4601		M GILLES HOUDE 1415 JOLICOEUR H4E 1B8						EA								
1001 2002 3001	40172150	1401 JOLICOEUR 10 4671 1184 4000 7024 2,81000						(06)								
4201 4601 7001 7002 7003		MR JAMES STUART KING 1401 JOLICOEUR H4E 1B8 DRAKE TRAVERSEZ DRAKE						EA								
1001 2002 2002 3001	40172250	1400 JOLICOEUR 10 4671 1183 4733 7024 3,28400 4616						(06)								
4201 4601 4202		M RAYMOND SASSEVILLE 1400 JOLICOEUR H4E 1B7 Mlle GLORIA CIARLO						EA								
1001	40172350	1410 JOLICOEUR						(06)								

40171900

1E1 2

4201 M. Denis Lemas

4601 446 - 6 - 1960, (Burdan) H4E 3A1

1421 oblique H4E 108

CERT.	EXP.
10618	35/186 387

1.1222 #5490 9/2 10-1/2

CODE	COMPTÉ	EMPLACEMENT - NOM, PROFESSION, RÉSIDENCE					SUPERFICIE	CATEGORIE BÂTIMENT	SCOLAIRE		VALEUR EN DOLLARS			MUNICIPAL	REMARQUES	
		DIV. CAD.	CADASTRE	SUBDIVISION	FRONT	PROFONDEUR			TERR.	P. C.	TERRAIN	BÂTISSE	TOTAL			
2002	40172350	10 4671	1182		4733	7024	3,32500									
3001								2A	1	2B1	4400	47300	51700	T R 1		
4212		MME LOUIS PHILIPPE BOURDON (PAULINE DOUTRE)														
4612		1410 JOLICOEUR H4E 127														
1001	40172950	1420 JOLICOEUR														
2002		10 4671	1181		4733	7024	3,32500									
3001								2A	1	2B1	4400	36100	40500	T R 1		
4204		MR THOMAS MOARE, IRON WORKER														
4604		1420 JOLICOEUR H4E 127														
1001	40172800	1428 JOLICOEUR														
2002		10 4671	685		2500	7000	1,75000									
3001								2A	1	2B1	2300	32800	35100	T R 1		
4201		MR PAUL DE KRUYF														
4601		1428 JOLICOEUR H4E 127														
1001	40172950	1440 JOLICOEUR														
2002		10 4671	1180		4000	7024	2,84500									
2002					4100											
3001								2A	1	2B1	3800	36100	39900	T R 1		
4204		M ANDRE DORION, ELECTRONIST														
4604		1440 JOLICOEUR H4E 127														
1001	40173050	1466 JOLICOEUR														
2002		10 4671	1174		4000	7024	2,81000									
3001								2A	1	2B1	3700	46300	50000	T R 1		
4201		MME ANTONIETTA DIANA-ACERRA														
4601		1466 JOLICOEUR H4E 127														
1001	40173150	1480 JOLICOEUR														
2002		10 4671	1178		4000	7024	2,81000									
3001								2A	1	2B1	3700	41200	44900	T R 1		

CODE	COMPTÉ	EMPLACEMENT - NOM, PROFESSION, RÉSIDENCE						CATEGORIE BÂTIMENT	SCOLAIRE		VALEUR EN DOLLARS			MUNICIPAL	REMARQUES
		DIV. CAD.	CADASTRE	SUBDIVISION	FRONT	PROFONDEUR	SUPERFICIE		TERR.	P. C.	TERRAIN	BÂTISSE	TOTAL		
4201 4601 4202 4602	40173150	M ARCHANGELO MARTELLA 1480 JOLICOEUR HME 187 MME ARCHANGELO MARTELLA (LIBERA VECERA) 1480 JOLICOEUR HME 187					1F 5F								
1001 2002 3001	40173250	1490 JOLICOEUR 10 4671 1177 4000 7024 2,81000						(06)							
4211 4611		MME MATTEO VECERA (ANGELA RICCI) 1490 JOLICOEUR HME 187					5F								
1001 2002 3001	40173350 A179560 31-10-86	1500 JOLICOEUR 10 4671 1176 4000 7024 2,81000						(06)							
4201 4601 4202 4602		M JEAN PAUL BOUDREAU, SELECTEUR 1500 JOLICOEUR HME 187 MME JEAN PAUL BOUDREAU (EDITH BRADLEY) 1500 JOLICOEUR HME 187					1F 4F								
1001 2002 3001	40173450	1510 JOLICOEUR 10 4671 1175 4000 7024 2,81000						(06)							
4215 4615 4216		M JACQUES GENDRON, AGENT D ASSCE 1510 JOLICOEUR HME 187 MME MARIA TRIFILETTI-GENDRON					5F 2F								
1001 2002 3001	40173550	1520 JOLICOEUR 10 4671 P1174 3500 7024 2,45900						(06)							
4201 4601		MRS JOSEPH WILLIAM VERDON (JOAN MARTIN) 1520 JOLICOEUR HME 187					6A								
1001 2002 2004 2999	40173650	1530 JOLICOEUR 10 4671 P1174 500 7024 35100 10 4671 1173 4000 7024 2,81000 3,16100						(06)							

40173350

1F12

4201 M. Roger Blain
4601 A des Melezes, Ville Mercier
302 1KO

3F12

4202 Mlle Louise Patenaude

CERT.	EFF.	US
18.12	21.10	10
20	22	10

CODE	COMPTE	EMPLACEMENT - NOM, PROFESSION, RÉSIDENCE					CATEGORIE BÂTIMENT	SCOLAIRE		VALEUR EN DOLLARS			MUNICIPAL *	REMARQUES		
		DIV. CAD.	CADASTRE	SUBDIVISION	FRONT	PROFONDEUR		SUPERFICIE	TERR.	P. C.	TERRAIN	BÂTISSÉ			TOTAL	
3001	40173650															
4211		MR KASIMIR AUGUSTYNSKI, OPERATOR					2A									
4611		1530 JOLICOEUR H4E 187														
4212		MRS KASIMIR AUGUSTYNSKI (MARIA SCHEWEDA)					2A									
4612		1530 JOLICOEUR H4E 187														
1001	40173750															
2002																
3001																
4201		M GUY BELAIR					2A									
4601		1540 JOLICOEUR H4E 187														
4202		Mlle FRANCE MOREAU														
1001	40173850															
2002																
3001																
4204		MR JOHN R RENNIE, ACCOUNTANT					2A									
4604		1566 JOLICOEUR H4E 187														
6400		<i>Correspondance anglaise F.P. (4-12-81) etc</i>														
7001		RUELLE														
7002		ANGERS														
7003		RUELLE														
1001	40173950															
2002																
3001																
4211		M ANGELO DA RE, JOURNALIER					2A									
4611		1620 JOLICOEUR H4E 189														
1001	40174050															
2002																
3001																
4202		M TOMASSO CONTE					2A									
4602		1630 JOLICOEUR H4E 189														
1001	40174150															
		MICROFICHE 45 G-D6														

CODE	COMPTE	EMPLACEMENT - NOM, PROFESSION, RÉSIDENCE						CATEGORIE BÂTIMENT	SCOLAIRE		VALEUR EN DOLLARS			MUNICIPAL	REMARQUES	
		DIV. CAD.	CADASTRE	SUBDIVISION	FRONT	PROFONDEUR	SUPERFICIE		TERR. P. C.	TERRAIN	BÂTISSE	TOTAL				
2502	40174150	10	4671	1233	4792	7024	3,36600									
3001								2A	1	282	4500	41900	46400	T R 1		
4204		M HENRY TRARDOWSKI, OPERATEUR														
4604		1640 JOLICOEUR H4E 129														
6400		<i>Correspondance expliquee FF (22-4-86)</i>														
1001	40174250							(063)								
2002		10	4671	1232	4792	7024	3,36600									
3001								2A	1	282	4500	43400	47900	T R 1		
4204		M ARTHUR PAUL BELUSE, EMPLOYE CIVIL														
4604		1650 JOLICOEUR H4E 129														
1001	40174350							(063)								
2002		10	4671	1231	4792	7024	3,36600									
3001								2A	1	282	4500	51600	56100	T R 1		
4204		M PHILIPPE LAPOINTE, OPERATEUR														
4604		1660 JOLICOEUR H4E 129														
1001	40174450							(063)								
2002		10	4671	1230	4792	7024	3,36600									
3001								2A	1	282	4500	60700	65200	T R 1		
4201		M DOMENICO ROBERTI, MACHINISTE														
4601		1670 JOLICOEUR H4E 129														
4202		Mlle SUZANNE HARNOIS														
1001	40174475							(063)								
2002		10	4671	1229	4792	7024	3,36600									
3001								2A	1	281	4500	47700	52200	T R 1		
4201		MR FRITZ BUCHINGER														
4601		1680 JOLICOEUR H4E 129														
4202																
1001	40174550							(063)								
2002		10	4671	1228	4792	7024	3,36600									
3001								2A	1	281	4500	39900	44400	T R 1		

CODE	COMPTE	EMPLACEMENT - NOM, PROFESSION, RÉSIDENCE						CATEGORIE BÂTIMENT	SCOLAIRE		VALEUR EN DOLLARS			MUNICIPAL *	REMARQUES
		DIV. CAD.	CADASTRE	SUBDIVISION	FRONT	PROFONDEUR	SUPERFICIE		TERR.	P. C.	TERRAIN	BÂTISSÉ	TOTAL		
4211 4611	40174550	MME ROBERT BELANGER (HUGUETTE GUIMONT)						SF							
		1700 JOLICOEUR MME 189													
1001 2002 3001	40174750	1710 JOLICOEUR						(06)							
		10 4671 1227			4792	7024	3,36600								
4201 4601 4202 4602		MME ANGELO SANTORO (CLAUDETTE HAMEL)						SF							
		1710 JOLICOEUR MME 189													
		M ANGELO SANTORO						SF							
		1710 JOLICOEUR MME 189													
1001 2002 3001	40174850	1720 JOLICOEUR						(06)							
		10 4671 1226			4792	7024	3,36600								
4211 4611		M NICOLA FERRA, JOURNALIER						SF							
		1720 JOLICOEUR MME 189													
1001 2002 3001	40174950	1730 JOLICOEUR						(06)							
		10 4671 1225			4792	7024	3,36600								
4201 4601		M ANDRE STCARD						SF							
		1730 JOLICOEUR MME 189													
1001 2002 3001	40175050	1740 JOLICOEUR						(06)							
		10 4671 1224			4792	7024	3,36600								
4201 4601		M CLAUDE PICHE						SF							
		1740 JOLICOEUR MME 189													
7001 7002 7003		RUELLE LAURENDEAU RUELLE													
1001 2002 2002	40176000	1810-12 JOLICOEUR						(02)							
		10 4671 082-1			2934 2967	6850	2,02100								
		MICROFICHE 46 I-06													

CODE	COMPTE	EMPLACEMENT - NOM, PROFESSION, RÉSIDENCE							CATÉGORIE BÂTIMENT	SCOLAIRE		VALEUR EN DOLLARS			MUNICIPAL	REMARQUES
		DIV. CAD.	CADASTRE	SUBDIVISION	FRONT	PROFONDEUR	SUPERFICIE	TERR. P. C.		TERRAIN	BÂTISSE	TOTAL				
3001	40176800								2B	1	2B1	4100	53900	58000	T R 1	
4201		Mlle DENISE LALONDE							3F							
4601		1810 JOLICŒUR H9E 1X2														
4202		Mlle GINETTE LALONDE							3F							
4602		6852 LACROIX #1 MTL H9E 2V3														
1001	40176900	1814-18 JOLICŒUR														
2002		10	4671	883		2500	6850						1,71200			
2009		10	4671	882-2		066	6850						3400			
2004						033										
2999													1,74600			
3001									2C	1	2B1	3500	69100	72600	T R 1	
4211		M ANTONIO GALINI, GERANT							3F							
4611		1814 JOLICŒUR H9E 1X2														
4212		MME ANTONIO GALINI (ESTELLE GAGNON)							4F							
4612		1814 JOLICŒUR H9E 1X2														
5701		TONY GALINI														
5702		63 22E AV STE MARIE SUR LE LAC JON 1PO														
1001	40177000	1820-28 JOLICŒUR														
2002		10	4671	885		2500	6850						1,71200			
2004		10	4671	884		2500	6850						1,71200			
2999													3,42400			
3001									2D	1	2B1	6900	102000	108900	T R 1	
4204		M ERMANO CANTELINI, CONSTRUCTEUR							3F							
4604		2087 HEBERT LASALLE H8N 1E2														
1001	40177200	SUD DE 1846 JOLICŒUR														
2002		10	4671	886		2500	6850						1,71200			
3001		VERSO														
4212		M JEAN PAUL LEMIEUX, PROP DE TAXIS							3F							
4612		1846 JOLICŒUR H9E 1X2														
1001	40177300	1846-48 JOLICŒUR														
2002		10	4671	887		2500	6850						1,71200			
3001									2B	1	2B1	3400	44100	47500	T R 1	
		MICROFICHE 46 J-06														

4017200

4201 Mme Claire Laporte-Lemieux
N601 1846 Sollicitud 1446 1X2

8631

CEPT.	17786	189486	288
-------	-------	--------	-----

1-1	1973	1973	1973	1973	1973				
1-1	1973	1973	1973	1973	1973				
1-1	1973	1973	1973	1973	1973				
1-1	1973	1973	1973	1973	1973				
1-1	1973	1973	1973	1973	1973				
1-1	1973	1973	1973	1973	1973				
1-1	1973	1973	1973	1973	1973				
1-1	1973	1973	1973	1973	1973				
1-1	1973	1973	1973	1973	1973				
1-1	1973	1973	1973	1973	1973				
1-1	1973	1973	1973	1973	1973				
1-1	1973	1973	1973	1973	1973				
1-1	1973	1973	1973	1973	1973				
1-1	1973	1973	1973	1973	1973				

CODE	COMpte	EMPLACEMENT - NOM, PROFESSION, RÉSIDENCE						CATEGORIE BÂTIMENT	SCOLAIRE		VALEUR EN DOLLARS			MUNICIPAL	REMARQUES
		DIV. CAD.	CADASTRE	SUBDIVISION	FRONT	PROFONDEUR	SUPERFICIE		TERR	P. C.	TERRAIN	BÂTISSE	TOTAL		
4212 4612	40177300	M JEAN PAUL LEMIEUX, PROP DE TAXIS 1846 JOLICOEUR H4E 1X2						FF							
1001 2002 3001	40177400	1852-54 JOLICOEUR 10 4671 888 2500 6850 1,71200						(02)							
4201 4601		M ALVARO BITURSI 1852 JOLICOEUR H4E 1X2						FF							
1001 2002 2004 2999	40177500	1858-62 JOLICOEUR 10 4671 889 2500 6850 1,71200 10 4671 890 2500 6850 1,71200 3,42400						(02)							
3001 4201 4601		Mlle JEANNINE SEGUIN, RELIEUSE 1862 JOLICOEUR H4E 1X2						FF							
1001 2002 3001	40177700	1868-70 JOLICOEUR 10 4671 891 2500 6850 1,71200						(02)							
4201 4601 4202 4602		M PIERRE GAUTHIER 1868 JOLICOEUR H4E 1X2 MME PIERRE GAUTHIER (SYLVIE HARTEL) 1868 JOLICOEUR H4E 1X2						FF FF							
1001 2002 3001	40177800	1874-78 JOLICOEUR 10 4671 892 3000 6850 2,05500						(02)							
4201 4601 4202 4602		M DINO COLANZI 1878 JOLICOEUR H4E 1X2 MME DINO COLANZI (ANTONIETTA CIOCCA) 1878 JOLICOEUR H4E 1X2						FF FF							
7001 7002		RUELLE EADIE													
1001 1002	40177900	1944 JOLICOEUR 6201 EADIE						(02)							
ANNULÉ															
MICROFICHE 46 K-06															

40177300

4201 Mme Marie Lapointe - Lemieux

8821

ANNÉE

4601 Rte. Solenne H4E 1X2

CSRT	EP	288
7736	2948	

CODE	COMPTÉ	EMPLACEMENT - NOM, PROFESSION, RÉSIDENCE					CATEGORIE BÂTIMENT	SCOLAIRE		VALEUR EN DOLLARS			MUNICIPAL	REMARQUES	
		QU. CAD.	CADASTRE	SUBDIVISION	FRONT	PROFONDEUR		SUPERFICIE	TERR.	P. C.	TERRAIN	BÂTISSE			TOTAL
2002	40177900	10	4671	1087	15200	15000	72,80000								(2) CERT. EFF. 365 Goli/Sol/11/96 Annulé + font. pour 40177 910720
2004		10	4671	1086	18800	15000	28,20000								
2999							51,00000								
3001								2C	2	281	10100	58200	68300	T R	204-8 CERT. EFF. 359 12/14/85, 1/1/86
3002								1B		281	93200	264800	358000	E 11	
											① 93200	199200	292400		
4204		THE FABRIQUE OF THE PARISH OF THE HOLY CROSS													
4604		1444 JOLICOEUR HME 1X5													
		1460 F122 (17-18) am 5074													
6001		EGLISE PRESBYTERE PARTIE LOUEE													
7001		RUELLE													
1001	40178000	2006-08 JOLICOEUR													
2002		10	4671	991	2500	6850	1,71200								
3001								2B	1	281	3900	42700	46100	T R 1	
4202		M JACQUES GRAVEL, ELECTRICIEN													
4602		2006 JOLICOEUR HME 1X5													
1001	40178100	2010-12 JOLICOEUR													
2002		10	4671	990	2500	6850	1,71200								
3001								2B	1	281	3500	36800	40300	T R 1	
4204		SUCCESSION ZENON DAVID													
4213		HME LIONEL BOYER (THEODORA DAVID)													
5701		ATT LUCIEN D VIAU													
5702		4926 AV VERDUN VERDUN H46 1W3													
1001	40178200	2014-16 JOLICOEUR													
2002		10	4671	989	2500	6850	1,71200								
3001								2B	1	281	3900	39000	42900	T R 1	
4204		HME JEAN B DURIVAGE (ALICE LAPORTE)													
4604		2014 JOLICOEUR H4E 1X5													
1001	40178300	2018-20 JOLICOEUR													
2002		10	4671	988	2500	6850	1,71200								
3001								2B	1	281	3900	39000	42900	T R 1	

40128100

IF12

4201 No David Boyer

4601 634 Chemin (des) Vieux Meulins,
L'Acadie 101 110

IF12

4202 No Jean Francois Boyer

4602 1329A Bayview, V. LaSalle H8N 2S4

CERT. REC. 388
7710256

CODE	COMPTE	EMPLACEMENT - NOM, PROFESSION, RÉSIDENCE					CATEGORIE BÂTIMENT	SCOLAIRE		VALEUR EN DOLLARS			MUNICIPAL	REMARQUES	
		DIV. CAD.	CADASTRE	SUBDIVISION	FRONT	PROFONDEUR		SUPERFICIE	TERR.	BÂTISSE	TOTAL				
1001	40177910	1944 JOLICOEUR													
2002		10	4671	P1086	117.23	150.50									
2002					118.61	150.00									Prov. 40177900
3001		ANNULÉ					2C	2B1	5,400.	58,200.	63,600.	T R			
3002							1B	2B1	30,400.	194,200.	224,600.	E 11	204-8		
4201		The Fabrique of the Parish of the Holy Cross													
4601	40177912 40177914 P356B	1944 JOLICOEUR H4E 1X5													
1001	40177920	1940 JOLICOEUR ①													
2002		10	4671	P1086	70.77	150.39									
2002					69.39	150.52									Prov. 40177900
2004		10	4671	1087	152.00	150.00									
2999															
3001															
4201		Soc. Habitation Commune Paroisse Holy Cross Inc.													
4601		1693 Desmarchais H4E 2B5													
5628		Propriété sujette à surtaxe sur terrain vague desservi.													

P358 A

CODE	COMPTE	EMPLACEMENT - NOM, PROFESSION, RÉSIDENCE						CATEGORIE BÂTIMENT	SCOLAIRE		VALEUR EN DOLLARS			MUNICIPAL	REMARQUES
		DIV. CAD.	CADASTRE	SUBDIVISION	FRONT	PROFONDEUR	SUPERFICIE		TERR.	P.C.	TERRAIN	BÂTISSE	TOTAL		
1001	40177912	1944 Jolicoeur													
2002		10 4671	1086-3	51.25	150.75	7,854.00									
2002				50.85	144.72										
3001							2C	2B1	15,800	58,200	74,000	T C	Subd. prov de 40177910		
4201		The Fabrique of The Parish of The Holy Cross						CA							
4601		1944 Jolicoeur H4E 1X5													
1001	40177914	1944 Jolicoeur													
2002		10 4671	1086-2	65.98	150.52	9943.00									
3001				68.24	144.72										
4201		The Fabrique of the Parish of The Holy Cross						CA							
4601		1944 Jolicoeur H4E 1X5													

CODE	COMPTE	EMPLACEMENT - NOM, PROFESSION, RÉSIDENCE						CATEGORIE BÂTIMENT	SCOLAIRE		VALEUR EN DOLLARS			MUNICIPAL *	REMARQUES
		DIV. CAD.	CADASTRE	SUBDIVISION	FRONT	PROFONDEUR	SUPERFICIE		TERR. P.C.	TERRAIN	BÂTISSE	TOTAL			
4204 4604	40178300	M MICHEL FONTAINE, MACHINISTE 2020 JOLICOEUR H4E 1X5													
1001	40178400	2022-24 JOLICOEUR													
2002		10 4671 987			2500	6850	1,71200								
3001								2B	1	2B1	3400	35400	38800	T R 1	
4204 4604		M ALBERT GIRARD, CHAUFFEUR 2022 JOLICOEUR H4E 1X5													
1001	40178500	2026-28 JOLICOEUR													
2002		10 4671 966			2500	6850	1,71200								
3001								2B	1	2B1	3400	37300	40700	T R 1	
4204 4604		M GEORGES BROUILLETTE, VENDEUR 2026 JOLICOEUR H4E 1X5													
1001	40178600	2030-32 JOLICOEUR													
2002		10 4671 985-2			1917	6850	1,31800								
2002					1933										
3001								2B	1	2B1	2700	37800	40500	T R 1	
4202 4602		M NORMAND LABRECQUE 2032 JOLICOEUR H4E 1X5													
1001	40178700	2036-38 JOLICOEUR													
2002		10 4671 985-1			583	6850	39400								
2002					567										
2004		10 4671 984-1			1933	6850	1,34700								
2004					2000										
2999							1,74100								
3001								2B	1	2B1	3500	72000	75500	T R 1	
4211 4611		MME RENE CHARETTE (AURORE FILION) 2036 JOLICOEUR H4E 1X5													
7001		HADLEY													
1001	40178800	LOT JOLICOEUR													
2002		10 4671 P982			622	6850	41100								
2002					580										
		MICROFICHE 46 M-06													

CODE	COMPTE	EMPLACEMENT - NOM, PROFESSION, RÉSIDENCE						CATEGORIE BATIMENT	SCOLAIRE		VALEUR EN DOLLARS			MUNICIPAL *	REMARQUES
		DIV. CAD	CADASTRE	SUBDIVISION	FRONT	PROFONDEUR	SUPERFICIE		TERR. P. C.	TERRAIN	BATISSE	TOTAL			
3001	40178800							68	281	800		800	006	204-3	
4201		LA VILLE DE MONTRÉAL - SERVICE DE LA GESTION IMMOBILIERE													
4601		507 PLACE D'ARMES #300 MONTRÉAL H2T 2W8													
1001	40178900														
2002	5176063														
2004	8-10-76	10 4671	981		25 00	68 50	1,712.00								
2999		10 4671	P 980		5 08	68 50	348.00								
							3,420.00								
							2,060.00								
3001								20		5200	37800	43000	R	Plus parties	
4201		M ANTONIO CIOCCA VERSO													
4601		2100 JOLICOEUR H9E 1X6													
	40172950	voir page 360 A													
1001	40179000														
2002		10 4671	979		2500	6850	1,712.00								
3001								28	1 281	3400	45500	48900	T R 1		
4201		M ANTONIO PARLATI, OPERATEUR													
4601		1553 HEBERT V LASALLE H8N 2M9													
4202		MME ANTONIO PARLATI ANGELA VOLPICELLA													
4602		1553 HEBERT V LASALLE H8N 2M9													
1001	40179100														
2002		10 4671	978		2500	6850	1,712.00								
3001								28	1 281	3400	37300	40700	T R 1		
4204		M ANGELO FRASCIONE, OPERATEUR													
4604		2050 DUBOIS H9E 1M9													
1001	40179200														
2002		10 4671	977		2500	6850	1,712.00								
2004		10 4671	P976		800	6850	617.00								
2999							2,329.00								
3001								20	1 281	4700	45700	50400	T R 1		
4211		M ROLAND LEBEAU, COMMIS													
4611		2122 JOLICOEUR H4E 1X6													
1001	40179300														
		2132-42 JOLICOEUR													
		MICROFICHE 96 N-06													

CERT.	EFF.	
25.3	1-1	373
8	86	

Plus parties sur 40172950

40178900

IFT 1

4201 M. Emilio Michetti

4601 6375 Dumas H48 278

IFT 2

4202 M. Fernando Michetti

4602 7660 Ravary, Susalle H48 187

CERT.	EFF.	
18-12	08-15	
20-12	08-30	

1011 0713-10 5155-32 00100000

1012 0713-10 5155-32 00100000

1013 0713-10 5155-32 00100000

1014 0713-10 5155-32 00100000

1015 0713-10 5155-32 00100000

1016 0713-10 5155-32 00100000

1017 0713-10 5155-32 00100000

1018 0713-10 5155-32 00100000

1019 0713-10 5155-32 00100000

1020 0713-10 5155-32 00100000

CODE	COMPTE	EMPLACEMENT - NOM, PROFESSION, RESIDENCE						CATEGORIE BÂTIMENT	SCOLAIRE		VALEUR EN DOLLARS			MUNICIPAL *	REMARQUES	
		DIV. CAD.	CADASTRE	SUBDIVISION	FRONT	PROFONDEUR	SUPERFICIE		P.	TERR C.	TERRAIN	BÂTISSE	TOTAL			
1001	40178950	2106-10 Jolicoeur														
2002		10	4671	P980	1991	6850	136400									
3001																
4201		M. Loc Nguyen Phu														
4601		7810 Mountain Sights #16 H4B 2B2														
								4A		2B1	3400	11400	14800	T	R	

CERT.	EFF.	373
25-3 86	1-1 86	

Site précédent
de 4178700
I

CODE	COMPTE	EMPLACEMENT - NOM, PROFESSION, RÉSIDENCE						CATEGORIE BÂTIMENT	SCOLAIRE			VALEUR EN DOLLARS			MUNICIPAL *	REMARQUES	
		DIA. CAD.	CADASTRE	SUBDIVISION	FRONT	PROFONDEUR	SUPERFICIE		P. C.	TERR.	TERRAIN	BÂTISSE	TOTAL				
2002 2004 2999	40179300	10 4671	P976		1400	6850	1,09600										
		10 4671	975		2500	6850	1,71200										
							2,00800										
3001								20	1	281	5600	59900	65500	T R 1			
4201 4601		M GILLES LEONARD 218 4E AVENUE V LASALLE HBP 2JS						IF	2								
1001	40179400	2144-48 JOLICOEUR							(02)								
2002 2004 2999	A 179561 31-10-86	10 4671	974		2500	6850	1,71200										
3001								20	1	261	3400	53600	57000	T R 1			
4204 4604		M AUGUSTE DUBE, EMP C M R 2144 JOLICOEUR H4E 1X6 VERSO						IF									
1001	40179500	2150-54 JOLICOEUR							(02)								
2002 2002		10 4671	P973		4150	6050	1,93900										
					1780												
3001								20	2	281	3900	42100	46000	T R 1			
4201 4601		MME JACQUES LALONDE (DENISE UGAY) 2154 JOLICOEUR H4E 1X6						IF									
7001 7002		BUELLE BRIAND															
1001	40179600	2350 JOLICOEUR															
2002 2004 2999		10 3912	379														
		10 3912	P380				3,82300										
3001								4F	2	281	10100	41900	52000	T R 1			
4201 4601		CARROSSERIE GRENIER INC 2350 JOLICOEUR H4E 1X8						CF									
1001	40179700	2364-68 JOLICOEUR															
2002 2004 2999		10 3912	381		2600	8000	2,08000										
		10 3912	P380		421	8000	33700										
							2,41700										
3001								4A	1	281	5100	55000	60100	T S 1			

40179400

4201 M. Regent Saule 23% 1FT1
 4001 1833 Springland H48 285

4202 Mlle. Manon Dubé 23% 3FT1

4203 M. Stephan Absynezak 27% 1FT1
 4003 6824 Samant #2 H48 279

4204 Mlle. Diane Saule 27% 3FT1

CERT.	EFF.	NO
18-12	31-10	10
86	82	10

CODE	COMPTE	EMPLACEMENT - NOM, PROFESSION, RÉSIDENCE						CATEGORIE BÂTIMENT	SCOLAIRE		VALEUR EN DOLLARS			MUNICIPAL	REMARQUES
		DIV. CAD.	CADASTRE	SUBDIVISION	FRONT	PROFONDEUR	SUPERFICIE		TERR.	P. C.	TERRAIN	BÂTISSE	TOTAL		
4201 4601	40179700	M ERNEST AVRITH, MARCHAND 5675 BL ST LAURENT H2T 1S9 5665 P1222 24786 J.C. 21-1-75						BF							
7001 7002 7003		2370-86 JOLICOEUR VOIR 6200-19 BOUL. MONK BOUL. MONK 2410 JOLICOEUR VOIR 6205 MONK BL													
1001	40180100	2416-18 JOLICOEUR													
2002		10 3912 170		2600	8000	2,08000									
3001								48	2	201	4900	92600	98000	T R I	
4201 4601		IMMEUBLES DUSUD LTEE 1600 MARIE CLAIRE V LASALLE H08 1S1						CF							
1001	40180200	2422-26 JOLICOEUR													
2002		10 3912 171		2600	8000	2,08000									
3001								20	1	201	4900	33700	38100	T R I	
4204 4604		MME ANATOLE TAVERNIER (GERMAINE LAFLAMME) 6274 BEAULIEU N4E 3G1						BF							
1001	40180300	2430-34 JOLICOEUR													
2002		10 3912 172-1				1,97800									
3001								20	2	201	4200	55800	60000	T R I	
4201 4601 4202		M JEAN PAUL DESILETS 2434 JOLICOEUR N4E 1Y2 MME LOUISE DUBUC-DESILETS						BF							
1001 1002	40180400	2438-40 JOLICOEUR 6220 BEAULIEU													
2002		10 3912 172-2													
2004 2999		10 3912 173													
3001						2,28600									
4204 4604		MME AIME COUSINEAU (RITA MARTIN) 2440 JOLICOEUR N4E 1Y2						BF							
7001 7002		2500 JOLICOEUR VOIR 6201 BEAULIEU BEAULIEU													

CODE	COMPTE	EMPLACEMENT - NOM, PROFESSION, RÉSIDENCE						CATEGORIE BÂTIMENT	SCOLAIRE		VALEUR EN DOLLARS			MUNICIPAL *	REMARQUES	
		D.V. CAD	CADASTRE	SUBDIVISION	FRONT	PROFONDEUR	SUPERFICIE		TERR P. C.	TERRAIN	BÂTISSÉ	TOTAL				
1001	40180500	2522-30 JOLICOEUR						(02)								
2002		10 P3876														
3001								2D	1	2B1	6800	45200	52000	T R I		
4201		M HENRI LALONDE, MECANICIEN						IF								
4601		2522 JOLICOEUR N4E 1Y3														
1001	40180600	2532-44 JOLICOEUR						(02)								
2002		10 P3755														
2002		6000 12000 6,72000														
3001								2D	1	2B1	12600	64100	76700	T R I		
4201		M RAYMOND ROLLAND						IF								
4601		2532 JOLICOEUR N4E 1Y3														
4202		M VICTOR ROLLAND						IF								
4602		1975 DE MAISONNEUVE O #1607 H3H 1K4														
4203		M MICHAEL ROLLAND						IF								
4603		1975 DE MAISONNEUVE O #1607 H3H 1K4														
1001	40180700	2554-62 JOLICOEUR						(02)								
2002		10 P3754														
3001								2D	1	2B1	11100	62900	74000	T R I		
4215		M MARCEL DESCHAMPS, COMMISS						IF								
4615		2562 JOLICOEUR N4E 1Y3														
7001		HAMILTON														
		40180710 40180720 40180730 PAGE 363-A														
1001	40180800	2630-36 JOLICOEUR						(02)								
2002		10 3617 451 2575 9700 2,48700														
2002		30 S 86. 2570 IRR														
2004		10 3617 P450 555 6350 35200														
2999																
3001								2D	1	2B1	6000	76600	82600	T R I		
4201		Mlle LUCIE BOYER, COMMISS						IF								
4601		2632 JOLICOEUR N4E 1Y6														
4202		M BERTRAND MARTEL, CHAUFFEUR						IF								
4602		2636 JOLICOEUR N4E 1Y6														
1001	40181100	2644-50 JOLICOEUR														
1002		8202-10 O ARAGON														

4018080

2F12

4201 M. Edward Poirier

4601 8736 Ten Laurence, Lasalle, H2P 2T4

3F12

4002 Mlle Helene St-Onge

CERT.	EFF.	
287/84	305/84	391

3001 G. FICHERY H2P 1A8
MISE EN SERVICE

10 2011 2000

10 2011 2000

10 2011 2000

3001 G. FICHERY H2P 1A8
MISE EN SERVICE

10 2011 2000

10 2011 2000

10 2011 2000

10 2011 2000

10 2011 2000

10 2011 2000

10 2011 2000

10 2011 2000

10 2011 2000

10 2011 2000

10 2011 2000

10 2011 2000

CODE	COMPTÉ	EMPLACEMENT - NOM, PROFESSION, RÉSIDENCE						CATEGORIE BÂTIMENT	SCOLAIRE		VALEUR EN DOLLARS			MUNICIPAL	REMARQUES	
		DIV. CAD	CADASTRE	SUBDIVISION	FRONT	PROFONDEUR	SUPERFICIE		P.	C.	TERRAIN	BÂTISSE	TOTAL			
																TERR
1001	40180710	Lot Jolicoeur														
2002		10	3681	1	28.00	61.49	1758.00									
2002					29.13	61.60										
2004		10	3680	1	29.13	35.51	1894.00									
2004					29.13	35.48										
2999							2792.00									
3001																
4201		Société de Développement de Montréal														
4601		911 Jean Talon E. *301														
6620		propriété sujette à surtaxe sur terrain vague desservi														
								7B		7500		7500		I VV	Prov.41195870	
1001	40180720	Lot Jolicoeur														
2002		10	3601	2	20.00	61.49	1229.00									
2002						61.49										
2004		10	3680	2	20.00	35.58	711.00									
2004						35.51										
2999							1560.00									
3001																
4201		Société de Développement de Montréal														
4601		911 Jean Talon E. *301														
6620		propriété sujette à surtaxe sur terrain vague desservi														
								7B		5200		5200		I VV	Prov.41195870	
1001	40180730	Lot Jolicoeur														
2002		10	3681	3	20.50	61.36	1258.00									
2002						61.43										
2004		10	3680	3	20.50	35.66	730.00									
2004						35.50										
2999							1988.00									
3001																
4201		Société de Développement de Montréal														
4601		911 Jean Talon E. *301														
6620		propriété sujette à surtaxe sur terrain vague desservi														
								7B		5400		5400		I VV	Prov.41195870	

CODE	COMPTE	EMPLACEMENT - NOM, PROFESSION, RÉSIDENCE						CATEGORIE BÂTIMENT	SCOLAIRE		VALEUR EN DOLLARS			MUNICIPAL	REMARQUES	
		DIV. CAD.	CADASTRE	SUBDIVISION	FRONT	PROFONDEUR	SUPERFICIE		TERR.	P. C.	TERRAIN	BÂTISSE	TOTAL			
2002	40181100	10 3617	P451		315	285	900									
2004		10 3617	P450		2020	IRR	2,14500									
2004					2575	9700										
2006		10 3617	449		2575	9700	2,49700									
2008		10 3617	448		2575	9700	2,49700									
2999							7,14800									
3001								4A	2	281	17700	66500	84200	T C 1		
4201		U CAYOQUETTE INC						CF								
4601		6210 D ARAGON H4E 381														
7001		D ARAGON														
1001	40181220	2700-02 JOLICOEUR														
1002		6203 D ARAGON														
2002		10 3617	P406-2-1		120	1000	1200									
2004		10 3617	P406-2-1		575	5000	26000									
2006		10 3617	P406-2-2		120	3700	4500									
2008		10 3617	P407-1		5000	2425	1,21300									
2999							1,55800									
3001								4A	1	281	4100	37100	41200	T S		
4201		M JEAN MARC LABELLE						IF								
4601		2702 JOLICOEUR H4E 147														
1001	40181300	2706-08 JOLICOEUR														
2002		10 3617	406-1													
2004		10 3617	405-1													
2999							1,73000									
3001								4A	1	281	4100	56100	60200	T S 1		
4202		M DANTE TAMBASCO						IF								
4602		2708 JOLICOEUR RTL H4E 147														
6400		CORRESPONDANCE ANGLAISE														
1001	40181400	2720 JOLICOEUR														
2002		10 3617	P405		2308	9700	2,23400									
2004		10 3617	P404		1800	9700	1,75400									
2004					1816											
2999							3,98800									
3001								2D	1	281	8400	77300	85700	T R 1		
4211		M FILIPPO MENDAGLIO, JOURNALIER						IF								
4611		2720 JOLICOEUR H4E 147														
		MICROFICHE 46 C-07														

CODE	COMPTE	EMPLACEMENT - NOM, PROFESSION, RESIDENCE					CATEGORIE BÂTIMENT	SCOLAIRE		VALEUR EN DOLLARS			MUNICIPAL	REMARQUES	
		DIV. CAD	CADASTRE	SUBDIVISION	FRONT	PROFONDEUR		SUPERFICIE	TERR	P. C.	TERRAIN	BÂTISSE			TOTAL
1001	40181625	2726-30 JOLICŒUR					102								
2002		10	3617	P404	633	9700					60600				
2002					617										
2004		10	3617	403	2933	9700					2,36000				
2006		10	3617	P402	608	9700					57300				
2006					573										
2999											3,53900				
3001							20	1	281	7500	69400	76900	T R		
4201		Mlle YVETTE JOANNETTE													
4601		2730 JOLICŒUR H#E 177													
1001	40181650	2732-34 JOLICŒUR													
2002		10	3617	P402	1825	9700					1,78700				
2002					1860										
3001							4A	1	281	3800	35400	39200	T S		
4201		M NIEN LO PING													
4601		2734 JOLICŒUR H#E 177													
1001	40181800	2736-38 JOLICŒUR					102								
2002		10	3617	401	2440	9700					2,36000				
3001							20	1	281	5000	51800	56800	T R 1		
4207		M ALBERT TRIFILETTI 1/2													
4607		2738 JOLICŒUR H#E 177													
4208		MME THERESA DELLA PORTA-TRIFILETTI 1/2													
4608		2738 JOLICŒUR H#E 177													
1001	40181900	2740-42 JOLICŒUR													
1002		6202-06 DUMAS													
2002		10	3617	400							2,33500				
3001							4A	1	281	6200	31500	37700	T S 1		
4211		M GIACOMO FOLINO, JOURNALIER													
4611		2740 JOLICŒUR H#E 177													
7001		DUMAS													
1001	40182050	2800-04 JOLICŒUR													
2002		10	3616	PA38	2700	6300					1,73200				
2102						6950									

CODE	COMPTE	EMPLACEMENT - NOM, PROFESSION, RÉSIDENCE						CATEGORIE BATIMENT	SCOLAIRE		VALEUR EN DOLLARS			MUNICIPAL *	REMARQUES	
		SECTION	CADASTRE	SUBDIVISION	FRONT	PROFONDEUR	SUPERFICIE		TERR. P. C.	TERRAIN	BATISSE	TOTAL				
3001	40182050							4A	1	281	4600	70800	75400	T S I		
4201		M ROBERT GADOUA						IF								
4601		6012 HURTEAU NTL H4E 2Y2														
4202		M PHILIPPE GADOUA						IF								
4602		1485 GALT H4E 1J1														
4203		M RICHARD GADOUA						IF								
4603		1197 GODIN VERDUN H4H 286														
		VERSO														
1001	40182100	2806-08 JOLICOEUR														
2002		10 3616	139			2,60500	D									
3001		VERSO														
4201		M MICHEL SYLVESTRE						IF								
4601		6385 BL MONK H4E 3H8														
1001	40182200	2812-16 JOLICOEUR														
1002		6221 DUMAS														
2002		10 3616	140		2700	9660	2,60500									
3001		VERSO														
4202		HME OSCAR LAUZON (ALINE POISSANT)						IF								
4602		8780 SAGUENAY V LA SALLE H8R 2R2														
1001	40182300	2818-20 JOLICOEUR														
2002		10 3616	141			2,60500	D									
3001		VERSO														
4201		M ANTONIO DI RAGO, PESEUR						IF								
4601		2818 JOLICOEUR H4E 1Y9														
6400		CORRESPONDANCE ANGLAISE														
1001	40182400	2826-30 JOLICOEUR														
2002	A-172622	10 3616	142		2700	9650	2,60500									
2004	17786	10 3616	P143		135	4203	5500									
2999	A-173635				110	IRR										
3001	18-86	VERSO														
4204		HME GIOVANI BARONI (CATHERINA ENRICO)						IF								
4604		2830 JOLICOEUR H4E 1Y9														

40182020

MONTREAL

IFEI

4201 Ida Hanney Delatohy
 4601 422 95^e ave land H7W 379

4202 2116 Kaminette Delatohy
 4602 2060 Jantel De-lamat H7M 158

CCRT.	EFF.	320
10-36	7-11-87	

17 2019

17 2019

172

40182100

@ M. Miller

IFEI

4201 - 77 Robert Kinowac
 4601 6286 Beaubien H4E 361

@ M. Robert
 4202 1441 Springfield H4E 267
 4602 2808 Beaubien H4E 149

CCRT.	EFF.	373	CCRT.	EFF.	373
106	10/15/86	387	175	11/15/86	373

331

8921

34720

40182400

MONTREAL

IFEI

4201 M. GILLES MASSICOTTE
 4601 2630 JOLICOEUR H4E 149

CCRT.	EFF.	407

2019/10/15 157

172 10-36 17-11-87 320

172 10-36 17-11-87 320

172 10-36 17-11-87 320

172 10-36 17-11-87 320

172 10-36 17-11-87 320

172 10-36 17-11-87 320

172 10-36 17-11-87 320

172 10-36 17-11-87 320

172 10-36 17-11-87 320

172 10-36 17-11-87 320

172 10-36 17-11-87 320

172 10-36 17-11-87 320

172 10-36 17-11-87 320

172 10-36 17-11-87 320

172 10-36 17-11-87 320

172 10-36 17-11-87 320

172 10-36 17-11-87 320

172 10-36 17-11-87 320

172 10-36 17-11-87 320

172 10-36 17-11-87 320

CODE	COMPLÈTE	EMPLACEMENT - NOM, PROFESSION, RÉSIDENCE						CATEGORIE BÂTIMENT	SCOLAIRE		VALEUR EN DOLLARS			MUNICIPAL *	REMARQUES
		DIV. CAD.	CADASTRE	SUBDIVISION	FRONT	PROFONDEUR	SUPERFICIE		TERR. P.C.	TERRAIN	BÂTISSE	TOTAL			
1001 1002	40182500 A-170729 30-6-86.	2840-42	JOLICOEUR					402							
2002 2002		10 3616	P143		2700	188 9650	2,55000								
3001								20	1	281	5400	111300	116700	T R 1	
4204 4609		M FORTUNATO DONATO, EMP C P R													
		2842 JOLICOEUR H4E 1Y9													
7001		HURTEAU													
1001	40182600	2919-16	JOLICOEUR					402							
2002		10 3616	146		2400	9660	2,31600								
3001								4A	1	281	4900	40000	44900	T S 1	
4211 4611		MR ERMINIO VESCIO, LABOURER													
		549 31E AVENUE LASALLE H8P 289													
1001	40182750	2920-24	JOLICOEUR												
2002		10 3616	658		2600	9650	2,50900								
2004		10 3616	659-1		084	9660	18900								
2004					308	9670									
2999							2,69800								
3001								4A	1	281	5700	96900	102600	T S 1	
4201 4601		M ROLAND LAPRADE													
		184 SMITH LASALLE H8R 1W3													
1001	40182800	2926-28	JOLICOEUR					402							
2002		10 3616	P659		2616	9650	2,38100								
2002					2320										
3001								28	1	281	5000	42000	47000	T R 1	
4211 4611		M BRUNO POLITO, JOURNALIER													
		2926 JOLICOEUR H4E 1Z3													
1001	40182900	2932-34	JOLICOEUR												
2002		10 3616	660				2,40500								
3001								4A	1	281	6900	36300	43200	T S 1	

40182500

1521

4201 M. Giacomo Folino

4601 6204 DUMON

HHE 277

7-12245374 1919 196

CERT.	EFF.	395
29-8-86	30-6-86	9

CODE	COMPTÉ	EMPLACEMENT - NOM, PROFESSION, RÉSIDENCE						CATEGORIE BÂTIMENT	SCOLAIRE	VALEUR EN DOLLARS			MUNICIPAL	REMARQUES
		DIV. CAD.	CADASTRE	SUBDIVISION	FRONT	PROFONDEUR	SUPERFICIE			TERR. P. C.	TERRAIN	BÂTISSE		
9201 9601 7001	40182900	MR DOMINIC PACIFICI 6234 HURTEAU N4E 274 MAZARIN												
1001 2002 3001	40163010	3000-02 JOLICOEUR 10 3616 700 2500 9660 2,41200					4A	1 281	5100	67100	72200	T R I		
4202 4602	M GIOVANNI BLASI 3002 JOLICOEUR N4E 124													
1001 2002 3001	40163020	3006-08 JOLICOEUR 10 3616 701 2500 9660 2,41200					4D29							
4204 4604	M JEAN LOUIS DUCLOS 3006 JOLICOEUR N4E 124													
1001 2002 2004 2999 3001	40163100	3012-16 JOLICOEUR 10 3616 702 2400 9660 2,31600 10 3616 703 2400 9660 2,31600 4,63200					4D29							
4204 4604	M PHILIPPE PERREAULT, DEBARDEUR CASIER POSTAL 12 SUCC S MTL N4E 484						2C	1 281	9800	49300	59100	T R I		
1001 2002 3001	40163200	3028 JOLICOEUR 10 3616 704 2400 9660 2,31600					4D29		4900	14600	19500			
4203 4601	Mlle MARIELLE D AUTEUIL 3028 JOLICOEUR N4E 124						2A	1 281	4900	9200	14100	T R I		
1001 2002 3001	40163300	3034 JOLICOEUR 10 3616 705 2500 9660 2,31600					4D29							
4203 4601							2A	1 281	4900	20400	25300	T R I		

CERT.	EFF.	410
17-10-86	1-4-86	2

40183100

1611

4201 M. Jean Claude Renaudt
 4601 3212 Johnson H4E124

GENE	AGE	
7/4/86	29/1/86	3/5

CODE	COMPTÉ	EMPLACEMENT - NOM, PROFESSION, RÉSIDENCE						CATEGORIE BÂTIMENT	SCOLAIRE		VALEUR EN DOLLARS			MUNICIPAL	REMARQUES
		DIV. CAD.	CADASTRE	SUBDIVISION	FRONT	PROFONDEUR	SUPERFICIE		TERR. P.C.	TERRAIN	BÂTISSE	TOTAL			
4204 4604	40183300	MME GERARD COMETE (CARMEN HAMEL)						SF							
1001	40163400	3040-92 JOLICOEUR						(02)							
2002 3001	A-162039 19-3-86	10 3616 706 2500 9660 2,31600						28	1 282	4900	39200	44100	7 R 1		
4201 4601		MME GMSLAINE LUSSIER-LARIVIERE 3092 JOLICOEUR MME 124						SF							
7001 7002 7003 7004 7005		JOGUES TERRE 3607 DEBUT DE HOLY CROSS GRIAND RUELLE													
1001	40163410	LOT JULES JACOB						(03)							
2002 2002		10 5047 R 7579 ERR IRR ERR										31,45600			
3001								68	201				226	NOMINALE	
4201 4601		LES HABITATIONS CLAUDE BOUCHARD INC 195 LOUIS LALANDE BOUCHERVILLE J4B 6P6						C							
1001	40183420	LOT JULES JACOB						(03)							
2002 2002		10 5048 3879 ERR 1312 ERR										3,16800			
3001								7A	2 281	7200		7200	2VV		
4201 4601		LES HABITATIONS CLAUDE BOUCHARD INC 195 LOUIS LALANDE BOUCHERVILLE J4B 6P6						C							
6620		PROPRIETE SUJETTE A SURTAXE SUR TERRAIN VAGUE DESSERVI													
1001	40163431	2292 4154 JULES JACOB						(60)							
2002 2004 2006 2890		10 5049 101 10 5049 P1 10 5049 P2										2,34785			
3001								3C	1 281	5300	54000	59300	7 R		

CERT. EFF. 02/4/86 11/86 378

40183400

RFI

4201 Mr Roger Guzman
4601 3042 Jolicœur H4E 124

RFI

4202 Mme Stannette Décarie

382
165-36/193-86

CODE	COMPTÉ	EMPLACEMENT - NOM, PROFESSION RÉSIDENCE					CATEGORIE BÂTIMENT	SCOLAIRE		VALEUR EN DOLLARS			MUNICIPAL	REMARQUES	
		DIV. CAD.	CADASTRE	SUBDIVISION	FRONT	PROFONDEUR		SUPERFICIE	TERR. P. C.	TERRAIN	BÂTISSÉ	TOTAL			
4201 4601 6701	40183431	M CHARLES CHELTENHAM													
		6154 JULES JACOB H4E 4L7 F1222 # 4500 22-8-55 6212 JULES JACOB H4E 4L7 F1222 # 4500 22-8-55													
		FRACTION DE COPROPRIETE .3972													
1001	40183432	① 6300 6152 JULES JACOB					160								
2002		10 5049 201													
2004		10 5049 P1 R01				1,677.04									
2006		10 5049 P2 P1													
2990		10 5049 P2				1,367.80									
3001															
4201		Mlle GISELAINE POTVIN 195 Louis Lalande, Boucherville J4B 6P6													
4601		② 6150 JULES JACOB H4E 4L7 F1222 # 4500 22-8-55 6300 Jules Jacob H4E 4L7 F1222 # 4500 22-8-55													
6701		FRACTION DE COPROPRIETE .2314 (201)													
6702		" .6557 (R01)													
1001	40183433	① 6296 6152 JULES JACOB					160								
2002		10 5049 202													
2004		10 5049 P1													
2006		10 5049 P2													
2990						1,551.05									
3001															
4201		LES HABITATIONS CLAUDE BOUCHARD INC													
4601		195 LOUIS LALANDE BOUCHERVILLE J4B 6P6													
6701		FRACTION DE COPROPRIETE .2624													
1001	40183434	6150 JULES JACOB STATIONNEMENT					160								
2002		10 5049 A01													
2004		10 5049 P1													
2006		10 5049 P2													
2990						3292.4									
3001															
4201		Mlle GISELAINE POTVIN													
4601		6150 JULES JACOB H4E 4L7 F1222 # 4500 22-8-55													
6701		FRACTION DE COPROPRIETE .0557													
1001	40183435	① 6296 6152 JULES JACOB STATIONNEMENT					160								
2002		10 5049 A02													
2004		10 5049 P1													

4201 m. michel Cavanagh
 4601 6296 Jules Jacol 446 427 F1211
 (2030) 41285 20

GENT.	EFF.
29/04/90/les	353

SERVICE D'ÉVALUATION

CODE	COMPTÉ	EMPLACEMENT - NOM PROFESSION, RESIDENCE						CATEGORIE DATIEMENT	SCOLAIRE			VALEUR EN DOLLARS			MUNICIPAL *	REMARQUES	
		DIV. CAD.	CADASTRE	SUBDIVISION	FRONT	PROFONDEUR	SUPERFICIE		TERR. P.C.	TERRAIN	BÂTISSE	TOTAL					
2006 2990	40183435	10	5049	P2			31506										
3001								3C	2	281	700	7200	7900	T R			
4201 4601		LES HABITATIONS CLAUDE BOUCHARD INC 195 LOUIS LALANDE BOUCHERVILLE J4B 6P6															
6701		FRACTION DE COPROPRIETE .0533															
1001	40183441	10	5050	P2			31506										
2002 2004 2006 2990		10	5050	101			3,79587										
3001								3C	1	281	8000	55400	59400	T R			
4201 4601		M ANDRE FAUCHER 10 JULES JACOB H4E 4L7 F1222 #46003C. 22-5-65															
6701		FRACTION DE COPROPRIETE .3986															
1001	40183442	6160	JULES	JACOB													
2002 2004 2006 2990	A165056 0105.86.	10	5050	201			175574										
3001								3C	2	281	2900	39700	42700	T R			
4201 4601		LES HABITATIONS CLAUDE BOUCHARD INC 195 LOUIS LALANDE BOUCHERVILLE J4B 6P6															
6701 6702		FRACTION DE COPROPRIETE .234 (201) " " " " " " 10527 (A02)															
1001	40183443	6150	JULES	JACOB													
2002 2004 2006 2990		10	5050	202			1,378,00										
3001								3C	1	281	3000	43700	46700	T R			
4201 4601		M GUY BOUCHARD 6150 JULES JACOB H4E 4L7 F1222 #46003C. 22-5-65															
6701 6702		FRACTION DE COPROPRIETE .2586 (202) " " " " " " .0561 (A02)															

40183435

1521

40183442

2552

4201 M. Michel Lavanech

4601 ~~6158~~ Jules Jacob H 46 417 F1224
0 6286 (5030) 11285 283 3521

4201 Mme Philasine Potvin
4601 195 Louis Talanda, Bouchemille, F18 626

4201 Mlle Huguette Potvin

CERT.	EFF.
29/10/68	9/9/68 353

CERT.	EFF.
21/9/70	1/8/70 392

40183443

1521

4201 M. Michel Gaudin

4601 ~~6158~~ Jules Jacob H 46 417 F1224
6286 Jules Jacob H 46 417 F1224
6286 Jules Jacob H 46 417 F1224 3521

4201 Mlle Johanne Gaudin

CERT.	EFF.
18/10/68	353

CODE	COMPTÉ	EMPLACEMENT - NOM, PROFESSION, RÉSIDENCE					CATEGORIE BÂTIMENT	SCOLAIRE		VALEUR EN DOLLARS			MUNICIPAL	REMARQUES	
		DIV. CAD.	CADASTRE	SUBDIVISION	FRONT	PROFONDEUR		SUPERFICIE	TERR. P. C.	TERRAIN	BÂTISSE	TOTAL			
1001	40183444 ALS9SL 01.05.86	6156	JULES JACOB STATIONNEMENT												
2002		10 5050	A01												
2004		10 5050	P1												
2006		10 5050	P2												
2990						23082									
3001															
4201			LES HABITATIONS CLAUDE BOUCHARD INC												
4601			195 LOUIS LALANDE BOUCHERVILLE J4B 6P6												
6701			FRACTION DE COPROPRIETE 0.0527												
1001	40183445	6156	JULES JACOB STATIONNEMENT												
2002		10 5050	A02												
2004		10 5050	P1												
2006		10 5050	P2												
2990						24572									
3001															
4201			M GUY BOUCHARD												
4601			6158 JULES JACOB H4E 4L7 F1222 #4565 JE. 22-8-85												
6701			FRACTION DE COPROPRIETE 0.0561												
1001	40183450	6280-62	Jacques - Arthur - Cournoyer												
2002	A165057 01.05.86	10 5051		4921	8900	4,38000									
2004		10 5126		49.21	140.63	6256.00									
3001	A117990 1-10-86			500	104.20	10626.00									
4201			LES HABITATIONS CLAUDE BOUCHARD INC												
4601			195 LOUIS LALANDE BOUCHERVILLE J4B 6P6												
6620			PROPRIETE SUJETTE A SURTAXE SUR TERRAIN VAGUE DESSERVI												
1001	40183480		LOT JULES JACOB												
2002	A172059 11-7-86	10 5054		3967	8900	5,59100									
2002				8927	IRR										
3001															
4201			LES HABITATIONS CLAUDE BOUCHARD INC												
4601			195 LOUIS LALANDE BOUCHERVILLE J4B 6P6												
6620			PROPRIETE SUJETTE A SURTAXE SUR TERRAIN VAGUE DESSERVI												
1001	40183525		LOT JULES-JACOB												
	A165057 01.05.86														
			MICROFICHE			46 K-07									

23/4/86 1/1/86 378
 12/8/80 1/5/80 390
 Port: sur 40183442

15/6/86 1/1/86 363
 Port: sur 4018344

Group: Jde Oxar
 de 401 835254
 n. Bal.
 30-10-86 1-7-86 404
 VB

Group: egle annule
 Jde sur 40183520
 30-10-86 1-7-86 404
 VB

40183444

1F11

40183450

40183450

40183450

4201 M. Michel Gauthier

4601 6158 Jules Jacob H4E4L7

4602 Mlle Johanna Gauthier

3F11

4201 M. Claude Bouchard

4601 195 Louis Lalande, Boucherville

H/B 6 Plé

4201 M. Nicolé Milliot

4601 4730 Antibes, St. Leonard

H/R 308

CERT.	EFF.

CERT.	EFF.
1780	1580

ANNULÉ

40183480

1F12

4201 H. Claude Bouchard

143 CPG

4601 195 Louis Lalande, Boucherville

CERT.	EFF.	SE.
18-12	07-10	12

ANNULÉ (1992-5716) 11-10-82

CERT.	EFF.	SE.
25-9	11	16

CODE	CHASSE	EMPLACEMENT - NOM, PROFESSION, RÉSIDENCE					CATEGORIE BÂTIMENT	SCOLAIRE	VALEUR EN DOLLARS			MUNICIPAL	REMARQUES		
		DIV. CAD.	CANTON	SUBDIVISION	FRONT	PROFONDEUR			SUPERFICIE	TERR. P.C.	TERRAIN			BÂTIMENT	TOTAL
2002 2002	40183525	10	5126		4921	14065	6,25600								
3001		VERSO													
4201 4601		LES HABITATIONS CLAUDE BOUCHARD INC 195 LOUIS LALANDE BOUCHERVILLE J48 6P6					CF	2							Group. Egle excelle Dati aux 40183450
662L		PROPRIETE SUJETTE A SURTAXE SUR TERRAIN VAGUE DESSERVI													CERT. 3/10/86 1-7-86 404 VS
1001 2002 2002 3001	40183530	6266-42 Joseph Arthur Cournoyer LOT JULES JACOB													Group. Ste Jean de 40183480 + m. Bat.
2002 2002 3001		10	5127		4921	8901	5,65100								
2002 3001		10	5054		7133 39.67 89.27	14065 32.00 IRR	55912.00 11212.00								
4201 4601		LES HABITATIONS CLAUDE BOUCHARD INC 195 LOUIS LALANDE BOUCHERVILLE J48 6P6					CF	2							
662R		PROPRIETE SUJETTE A SURTAXE SUR TERRAIN VAGUE DESSERVI													
1001 2002 2002	40183536	6160 LOT JULES JACOB													
2002 2002		10	5129	1	3973	13655	4,78600								
3001					4692	15007									
4201 4601		LES HABITATIONS CLAUDE BOUCHARD INC 195 LOUIS LALANDE BOUCHERVILLE J48 6P6					CF	2							
662R		PROPRIETE SUJETTE A SURTAXE SUR TERRAIN VAGUE DESSERVI													
1001 2002 2002	40183537	6170 LOT JULES JACOB													
2002 2002		10	5129	2	2149	15007	3,36100								
3001					IRR	15699									
4201 4601		LES HABITATIONS CLAUDE BOUCHARD INC 195 LOUIS LALANDE BOUCHERVILLE J48 6P6					CF	2							
662R		PROPRIETE SUJETTE A SURTAXE SUR TERRAIN VAGUE DESSERVI													
1001 2002 2002	40183538	6160 LOT JULES JACOB													
2002 2002		10	5129	3	1860	15699	3,44100								
3001					5600	IRR									
4201 4601		LES HABITATIONS CLAUDE BOUCHARD INC 195 LOUIS LALANDE BOUCHERVILLE J48 6P6					CF	2							
662R		PROPRIETE SUJETTE A SURTAXE SUR TERRAIN VAGUE DESSERVI													

40183536

JFI

40183537

40183530

4201 Mlle Annette Cheuonard

4601 6160 Jules Jacob H4E 4L7

CERT.	EFF.
29/10/85	10/19/85
	353

40183525

IFI2

4201 M. Claude Bouchard

4601 195 Louis Lalonde Boucherville

H4B 4L6

CERT.	EFF.
77/10/86	15/86
	388

40183530

IFI2

4201 M. CLAUDE BOUCHARD

4601 195 LOUIS LALONDE BOUCHERVILLE

ANNULÉ

CERT.	EFF.
05/11/80	12/80
	400

AEB20

CERT.	EFF.
21/1/85	23/1/85
	356

CERT.	EFF.
12-12-80	07-10-81
	12

4202 Mme Janeska Trjilo

42FI1

4201 M. Giuliano Vella

4601 12335 Alex. W. Carrel H1E 4P2

CODE	COMPTE	EMPLACEMENT - NOM, PROFESSION, RÉSIDENCE					CATEGORIE BÂTIMENT	SCOLAIRE		VALEUR EN DOLLARS			MUNICIPAL	REMARQUES	
		DIV. C-0	CADASTRE	SUBDIVISION	FRONT	PROFONDEUR		SUPERFICIE	TERR. P. C.	TERRAIN	BÂTIMENT	TOTAL			
4201 4601	40183538	LES HABITATIONS CLAUDE BOUCHARD INC 195 LOUIS LALANDE BOUCHERVILLE J4B 6P6													
		PROPRIETE SUJETTE A SURTAXE SUR TERRAIN VAGUE DESSERVI													
1001	40183539	6160 LES HABITATIONS CLAUDE BOUCHARD INC 195 LOUIS LALANDE BOUCHERVILLE J4B 6P6													
2002 2002		10 5129 4			1657	1RR					6,12700				
					9347	9964									
3001															
4201 4601		LES HABITATIONS CLAUDE BOUCHARD INC 195 LOUIS LALANDE BOUCHERVILLE J4B 6P6													
		PROPRIETE SUJETTE A SURTAXE SUR TERRAIN VAGUE DESSERVI													
1001	40183540	6160 LES HABITATIONS CLAUDE BOUCHARD INC 195 LOUIS LALANDE BOUCHERVILLE J4B 6P6													
2002 2002		10 5129 5			1657	1RR					5,75600				
					8274	9964									
3001															
4201 4601		LES HABITATIONS CLAUDE BOUCHARD INC 195 LOUIS LALANDE BOUCHERVILLE J4B 6P6													
		PROPRIETE SUJETTE A SURTAXE SUR TERRAIN VAGUE DESSERVI													
1001	40183541	6210 LES HABITATIONS CLAUDE BOUCHARD INC 195 LOUIS LALANDE BOUCHERVILLE J4B 6P6													
2002 2002		10 5129 6			1726	1RR					3,33900				
					9180	1RR									
3001															
4201 4601		LES HABITATIONS CLAUDE BOUCHARD INC 195 LOUIS LALANDE BOUCHERVILLE J4B 6P6													
		PROPRIETE SUJETTE A SURTAXE SUR TERRAIN VAGUE DESSERVI													
1001	40183542	6220 LES HABITATIONS CLAUDE BOUCHARD INC 195 LOUIS LALANDE BOUCHERVILLE J4B 6P6													
2002 2002		10 5129 7			1768	1RR					2,70600				
					2948	11663									
3001															
4201 4601		LES HABITATIONS CLAUDE BOUCHARD INC 195 LOUIS LALANDE BOUCHERVILLE J4B 6P6													
		PROPRIETE SUJETTE A SURTAXE SUR TERRAIN VAGUE DESSERVI													

VERS0

4001 M. Yves Armand T. Tanguay
4001 4744 Charles-Edouard Larocque H4E 4L7
6180 Jules Jacob H4E 4L7 F122 (50E9) 1812 85 09 - 11 XE

CERT.	EFF.
4/10/86	2/11/87
353	

40183540
4001 M. Serge Tanguay
4601 6700 Jules Jacob H4E 4L7

40183539
4001 Mlle Danielle Belland
4601 6190 Jules Jacob H4E 4L7

CERT.	EFF.
4/10/86	2/11/87
353	

4002 Mlle Sara Babinoff
4002 6700 Jules Jacob H4E 4L7

CERT.	EFF.
307-84	25-02-84
	370

40183541
4001 M. René Veil
4601 6210 Jules Jacob H4E 4L7

CERT.	EFF.
4/10/86	2/11/87
375	

40183542
4001 M. Michel Groux
4601 6220 Jules Jacob H4E 4L7
4002 Mlle Stella Hesterman

CERT.	EFF.
307-86	6-11-87
	370

CODE	COMPTÉ	EMPLACEMENT - NOM, PROFESSION, RESIDENCE						CATEGORIE BÂTIMENT	SCOLAIRE		VALEUR EN DOLLARS			MUNICIPAL	REMARQUES	
		DIV. CAD.	CADASTRE	SUBDIVISION	FRONT	PROFONDEUR	SUPERFICIE		TERR. P. C.	TERRAIN	BÂTISSE	TOTAL				
1001	40183543 A-165198 01.05.86	6230 LOT JULES JACOB						1039								CERT. EFF. 382 20-586 1-1-86
2002		10 5129 8		IRR	11663	2,28400										
2002				2998	9869											
3001		VERSO					2A									
4201		LES HABITATIONS CLAUDE BOUCHARD INC														
4601		195 LOUIS LALANDE BOUCHERVILLE J48 6P6														
6620		PROPRIETE SUJETTE A SURTAXE SUR TERRAIN VAGUE DESSERVI														
1001	40183544 6240	LOT JULES JACOB						1039								CERT. EFF. 382 20-586 1-1-86
2002		10 5129 9		1804	9869	3,30500										
2002				7621	6673											
3001		VERSO					2A									
4201		LES HABITATIONS CLAUDE BOUCHARD INC														
4601		195 LOUIS LALANDE BOUCHERVILLE J48 6P6														
6620		PROPRIETE SUJETTE A SURTAXE SUR TERRAIN VAGUE DESSERVI														
1001	40183545	LOT JULES JACOB						1039								CERT. EFF. 52 23-11-87 02-01-86 402 VERSE DOMAINE PUBLIC
2002		10 5129 10		IRR	IRR	2,21000										
3001		ANNULÉ					7A									
4201		LES HABITATIONS CLAUDE BOUCHARD INC														
4601		195 LOUIS LALANDE BOUCHERVILLE J48 6P6														
6620		PROPRIETE SUJETTE A SURTAXE SUR TERRAIN VAGUE DESSERVI														
1001	40183546 619 207 AV NEWMAN															
2002		10 5125 1		IRR	9893	4,70100										
2002				IRR	7793											
3001		VERSO					7A									
4201		LES HABITATIONS CLAUDE BOUCHARD INC														
4601		195 LOUIS LALANDE BOUCHERVILLE J48 6P6														
6620		PROPRIETE SUJETTE A SURTAXE SUR TERRAIN VAGUE DESSERVI														
1001	40183547 A-162991 2-4-86	LOT AV NEWMAN														
2002		10 5125 2		2133	7793	1,65100										
3001		VERSO					7A									
4201		LES HABITATIONS CLAUDE BOUCHARD INC														
4601		195 LOUIS LALANDE BOUCHERVILLE J48 6P6														
6620		PROPRIETE SUJETTE A SURTAXE SUR TERRAIN VAGUE DESSERVI														
1001	40183547 A-162991 2-4-86	LOT AV NEWMAN														
2002		10 5125 2		2133	7793	1,65100										
3001		VERSO					7A									
4201		LES HABITATIONS CLAUDE BOUCHARD INC														
4601		195 LOUIS LALANDE BOUCHERVILLE J48 6P6														
6620		PROPRIETE SUJETTE A SURTAXE SUR TERRAIN VAGUE DESSERVI														

40183546

2A11

4201 M^{rs}. Nicola Galle

4601 6619, Demerit, HYE 4L9

2A11

4202 M^{rs} Patricia D'Amico

CERT.	EFF.
13/11/86	11/11/86
359	

40183544

4201 M^{rs} Paquin de Lafleur

4601 6240, Jules Jasot HYE 4L7

F1222 25346 902 22-5-86

3F11

4202 M^{lle} Angelina Salvatore

CERT.	EFF.
30-11-85	11-11-85
370	

40183543

ANNULÉ

3F11

4201 M^{lle} Helene Dumont

4601 6230, Jules Jasot HYE 4L7

CERT.	EFF.
17/11/86	17/11/85
373	

40183543

3F11

4201 M^{lle} Martine Poudrias

4601 6230, Jules Jasot HYE 4L7

4202 M^{rs} Madelon Marie Delle

CERT.	EFF.
17-11-86	11-11-86
388	

CODE	COMPTE	EMPLACEMENT - NOM, PROFESSION, RÉSIDENCE					CATEGORIE BÂTIMENT	SCOLAIRE		VALEUR EN DOLLARS			MUNICIPAL	REMARQUES	
		DIV. C/O	CADASTRE	SUBDIVISION	FRONT	PROFONDEUR		SUPERFICIE	TERR.	P.C.	TERRAIN	BÂTISSE			TOTAL
4201 4601	40183547	LES HABITATIONS CLAUDE BOUCHARD INC 195 LOUIS-LALANDE BOUCHERVILLE J48 6P6													
		PROPRIÉTÉ SUJETTE À SURTAXE SUR TERRAIN VAGUE DESSERVI													
1001	40183548	6579 LOT AV NEWMAN													
2002		10 5125 3		2133	7793	1,65100									
3001							7A 2A	2 281							
4201 4601		LES HABITATIONS CLAUDE BOUCHARD INC 195 LOUIS LALANDE BOUCHERVILLE J48 6P6													
		PROPRIÉTÉ SUJETTE À SURTAXE SUR TERRAIN VAGUE DESSERVI													
1001	40183549	6559 LOT AV NEWMAN													
2002		10 5125 4		2133	7793	1,65100									
3001							7A 2A	2 281							
4201 4601		LES HABITATIONS CLAUDE BOUCHARD INC 195 LOUIS-LALANDE BOUCHERVILLE J48 6P6													
		PROPRIÉTÉ SUJETTE À SURTAXE SUR TERRAIN VAGUE DESSERVI													
1001	40183551	6579 LOT AV NEWMAN													
2002		10 5125 5		2133	7793	1,65100									
3001							7A 2A	2 281							
4201 4601		LES HABITATIONS CLAUDE BOUCHARD INC 195 LOUIS-LALANDE BOUCHERVILLE J48 6P6													
		PROPRIÉTÉ SUJETTE À SURTAXE SUR TERRAIN VAGUE DESSERVI													
1001	40183552	6519 LOT AV NEWMAN													
2002		10 5125 6		2133	7793	1,65100									
3001							7A 2A	2 281							
4201 4601		LES HABITATIONS CLAUDE BOUCHARD INC 195 LOUIS-LALANDE BOUCHERVILLE J48 6P6													
		PROPRIÉTÉ SUJETTE À SURTAXE SUR TERRAIN VAGUE DESSERVI													
1001	40183553	6499 LOT AV NEWMAN													

40183548

4001 M. Fernand Priezeau	40183549	
4601 6579 Newman H4E 4L9	401 Mr. Jean Pelland F1222 #5366 9000	1F5.1
4002 m. normand Priezeau	4601 6559 Newman H4E 4L9	22586
4003 Mlle. Micheline Legault	4002 Mme. Pierre Labrecq	2FE.1
40183552	40183547	
4001 M. Ch. Dax Beau	4001 Mo. Franck Amante	1F1.2
4601 3270 Newman #116 1135 151	4601 2124 Lapierre, Lucille H8N 186	
6519 Newman H4E 4L9 F1222 (M-185) 5014	4002 Mme. Simona Russo	2F1.2
4002 Mlle. Munch Charly	46193551	
4001 M. Simon Laro	4001 M. Simon Laro	
4601 345 Newman F, #3, H2X 136	4601 345 Newman F, #3, H2X 136	

CODE	COMPTÉ	EMPLACEMENT - NOM, PROFESSION, RÉSIDENCE						CATEGORIE BÂTIMENT	SCOLAIRE	VALEUR EN DOLLARS			MUNICIPAL	REMARQUES	
		DIV. CAD.	CADASTRE	SUBDIVISION	FRONT	PROFONDEUR	SUPERFICIE			TERR. P. C.	TERRAIN	BÂTISSÉ			TOTAL
2002	40183553	10	5125	7	3661	7743	2,83500								
3001															
4201		LES HABITATIONS CLAUDE BOUCHARD INC													
4601		195 LOUIS-LALANDE BOUCHERVILLE JAB 6P6													
6620		PROPRIÉTÉ SUJETTE À SURTAXE SUR TERRAIN VAGUE DESSERVI													
1001	40183555	LOT NEWMAN													
2002		10	5128		8986	IRR	25,11700								
2002	40183555				19780	17822									
3001	269														
4201	page 377-A	LES HABITATIONS CLAUDE BOUCHARD INC													
4601	2 377-B	195 LOUIS LALANDE BOUCHERVILLE JAB 6P6													
6620		PROPRIÉTÉ SUJETTE À SURTAXE SUR TERRAIN VAGUE DESSERVI													
1001	40183560	3333 NEWMAN AV 5925 AV DE MONTMAGNY													
1002															
2002		10	3607	10		IRR	1,730,31100								
2004		10	3607	P11		IRR	75,17100								
2999							1,805,98200								
3001								10	281	2713600	336900	3050000	E06	204-3	
4201		LA VILLE DE MONTRÉAL - SERVICE DE LA GESTION IMMOBILIÈRE													
4601		507 PL D'ARMES #300 H2Y 2W8													
7001		LIMITES													
7002		TRAVERSEZ CÔTÉ SUD													
7003		LIMITES													
1001	40183600	LOT NEWMAN													
2002		10	3607	P7		IRR	17329,135,82600								
2004		10	3614	P8		IRR	61,93100								
2999							17310,197,53700								
3001								103							
3001								68	281	277000	423000	277000	E06	204-3	
4201		LA VILLE DE MONTRÉAL - SERVICE DE LA GESTION IMMOBILIÈRE													
4601		507 PLACE D'ARMES #300 MONTRÉAL H2Y 2W8													
6001		RESERVE FONCIÈRE CÔTÉ RÉSIDUAIRE													
1001	40183610	LOT ARR NEWMAN													
		MICROFICHE 46 P-07													

VERSO

ANNULÉ

CERT.	EFF.	410
11/17/84	11/84	C

CERT.	EFF.	312
23/7/85	11/86	

Annulé et fait sur 401835592
40183569

CERT.	EFF.	351
26/10/84	11/86	

Plus paiement 40183602

CODE	COMPTE	EMPLACEMENT - NOM, PROFESSION, RESIDENCE						CATEGORIE BÂTIMENT	SCOLAIRE		VALEUR EN DOLLARS			MUNICIPAL	REMARQUES	
		DIV. CAD.	CADASTRE	SUBDIVISION	FRONT	PROFONDEUR	SUPERFICIE		TERR.	TERR.	TERRAIN	BATISSE	TOTAL			
1001	40183602	LOT NEWMAN														
2001		10	3607	P7	34347	19557	6822700									
2001					33950	20400										
3001																
4201		CONSTRUCTION A. ANNECCHINI INC.														
4601		443- 80E AVENUE, LASALLE HQR 275														
6620		Propriétés sujettes à surtaxe sur terrain vague desservi														
								7A		2B1 @146000		146000				

ANNULÉ

07/285 1-186
 annulé suite sur
 41334078 et 41334088
 4134220 et 4134226
 4134270 et 4134276
 annulé
 C.E.T. EFF.
 2/10/86 1/1/86 351
 Provient de
 40183600

CODE	COMPTÉ	EMPLACEMENT - NOM, PROFESSION, RÉSIDENCE					CATEGORIE D'IMMEUBLE	SCOLAIRE	VALEUR EN DOLLARS			MUNICIPAL	REMARQUES				
		DIV. CAD.	CADASTRE	SUBDIVISION	FRONT	PROFONDEUR			SUPERFICIE	TERR. P.I.C.	TERRAIN			BÂTISSE	TOTAL		
1001	40183559 A-168992 2-4-86.	6389 Lot Newman															
2002		10 5128 1			69.85	42.42					3,009.00						
2002					72.01	42.45											
2004		10 5128 P12									323.82						
2990											3,332.82						
3001		VERSO															
4201		Les Habitations Claude Bouchard Inc.															
4601		195 Louis Lalonde, Boucherville J4B 6P6															
6620		Propriété sujette à surtaxe sur terrain vague desservi															
6701		Fraction de co-propriété: 1/11															
1001	40183558 A-16515 11-3-86.	6399 Lot arr. Newman															
2002		10 5128 2			72.01	21.33					1,547.00						
2002					73.10	21.36											
2004		10 5128 P12									323.82						
2990											1,870.82						
3001		VERSO															
4201		Les Habitations Claude Bouchard Inc.															
4601		195 Louis Lalonde, Boucherville J4B 6P6															
6620		Propriété sujette à surtaxe sur terrain vague desservi															
6701		Fraction de co-propriété: 1/11															
1001	40183561 A-16994 2-4-86.	6409 Lot arr. Newman															
2002		10 5128 3			73.10	21.33					1,570.00						
2002					74.18	21.36											
2004		10 5128 P12									323.82						
2990											1,893.82						
3001		VERSO															
4201		Les Habitations Claude Bouchard Inc.															
4601		195 Louis Lalonde, Boucherville J4B 6P6															
6620		Propriété sujette à surtaxe sur terrain vague desservi															
6701		Fraction de co-propriété: 1/11															

CERT. EFF. 348

23/9/85 11/86

Provient de
40183555

CERT. EFF. 387

21/6/86 11/86

CERT. EFF. 348

23/9/85 11/86

Provient de
40183555

CERT. EFF. 398

21/9/86 11/86

CERT. EFF. 348

23/9/85 11/86

Provient de
40183555

CERT. EFF. 398

21/9/86 11/86

40183559

IFI1

4201 Mr. Angelo Vaccaro

4601 1049 St. Laurent H4A 3B9
6389 Avenue H4E 4L9 P122283674/1/186

2FI1

4202 Mme Carmela Trifiro

CERT.	EFF.	382
16586	17486	

40183571

IFI2

4201 Mr. ZHEN HONG DENG

4601 1525 VAN HORNES OUTREMOUL HAVREY
6399 Boulevard H4E 4L9
E122283674/1/186

3FI2

4202 Mlle ZHEN YU TAN

CERT.	EFF.	382
16586	17486	

40183561

IFI1

4201 Mr. Marc Antoine R. Tilyo

4601 3712 St. Remi #303 H2X 3L7

IFI1

4202 Mr. Jean Robert Guelin

4602 6409 DEUMAI H4E 4L9 (E122283674/1/186)

17/7/86

CERT.	EFF.	382
17186	17486	

CODE	COMPTÉ	EMPLACEMENT - NOM, PROFESSION, RÉSIDENCE					CATEGORIE BÂTIMENT	SCOLAIRE		VALEUR EN DOLLARS			MUNICIPAL	REMARQUES	
		DIV. CAD.	CADASTRE	SUBDIVISION	FRONT	PROFONDEUR		SUPERFICIE	TERR.	F. C.	TERRAIN	BÂTIMENT			TOTAL
1001	40183562	6419 av. lot arr. Newman													
2002	A-164004	10	5128	4	74.18	21.33					1,593.00				
2002	24-4-86				75.26	21.36									
2004		10	5128	P12							323.82				
2990											1,916.82				
3001															
4201		Les Habitations Claude Bouchard Inc. VERSO					CP	2							
4601		195 Louis Lalonde, Boucherville J4B 6P6													
6620		Propriété sujette à surtaxe sur terrain vague desservi													
6701		Fraction de co-propriété: 1/11													
1001	40183563	6429 av. lot arr. Newman													
2002	A-161080	10	5128	5	65.26	21.33					1,617.00				
2002	04-03-86				76.35	21.36									
2004		10	5128	P12							323.82				
2990											1,940.82				
3001		VERSO													
4201		Les Habitations Claude Bouchard Inc.					CP	2							
4601		195 Louis Lalonde, Boucherville J4B 6P6													
6620		Propriété sujette à surtaxe sur terrain vague desservi													
6701		Fraction de co-propriété: 1/11													
1001	40183564	6439 av. lot arr. Newman													
2002	A-162993	10	5128	6	76.35	21.33					1,639.00				
2002	2-4-86				77.43	21.36									
2004		10	5128	P12							323.82				
2990											1,962.82				
3001		VERSO													
4201		Les Habitations Claude Bouchard Inc.					CP	2							
4601		195 Louis Lalonde, Boucherville J4B 6P6													
6620		Propriété sujette à surtaxe sur terrain vague desservi													
6701		Fraction de co-propriété: 1/11													

CERT.	EFF.	348
23/9/85	1/1/86	

CERT.	EFF.	348
24/9/86	1-5-86	am

CERT.	EFF.	348
23/9/85	1/1/86	

CERT.	EFF.	348
24/9/86	1-5-86	am

CERT.	EFF.	348
23/9/85	1/1/86	

CERT.	EFF.	348
24/9/86	1-5-86	am

CERT.	EFF.	348
23/9/85	1/1/86	

CERT.	EFF.	348
24/9/86	1-5-86	am

CERT.	EFF.	348
23/9/85	1/1/86	

CERT.	EFF.	348
24/9/86	1-5-86	am

40183563

IFI

4201 M. ION VALCEANU

4601 6429 AV. NEWMAN HYE 429

3FI

4202 ALLE LISE MARTINEAU

CERT.	EFF.	382
16586	4386	

40183562

IFI

4201 St. Robert Curran

4601 6419 av. Newman HYE 419

3FI

4202 Albe Annette Lardreuil

F.1222 #5490 QOR 10-7-86

CERT.	EFF.	389
106186	124486	

40183564

IFI

4201 M. Penny Lee

4601 1529 Van Horne H2B14

2FI

4202 Mme Mary Ho

CERT.	EFF.	382
16586	2486	

AEB20

CODE	COMPLÈTE	EMPLACEMENT - NOM, PROFESSION, RÉSIDENCE					CATEGORIE BÂTIMENT	SCOLAIRE		VALEUR EN DOLLARS			MUNICIPAL	REMARQUES					
		DIV. CAD	CANADIAN	SUBDIVISION	FRONT	PROFONDEUR		SUPERFICIE	TERR. P. C.	TERRAIN	BÂTISSE	TOTAL		CERT.	EFF.				
1001	40183565																		
2002	A-168336	10	5128	7	77.43	28.94					2,264.00								
2002	6-6-86.				78.90	28.97													
2004		10	5128	P12							323.82								
2990											2,587.82								
3001																			
4201		Les Habitations Claude Bouchard Inc.																	
4601		195 Louis Lalonde, Boucherville J4B 6P6																	
6620		Propriété sujette à surtaxe sur terrain vague desservi																	
6701		Fraction de co-propriété: 1/11																	
1001	40183566																		
2002	A-161081	10	5128	8	84.45	irr.					2,268.00								
2002	04-03-86.				irr.	28.94													
2004		10	5128	P12							323.82								
2990											2,591.82								
3001		VERSO																	
4201		Les Habitations Claude Bouchard Inc.																	
4601		195 Louis Lalonde, Boucherville J4B 6P6																	
6620		Propriété sujette à surtaxe sur terrain vague desservi																	
6701		Fraction de co-propriété: 1/11																	
1001	40183567																		
2002	A-161516	10	5128	9	84.45	21.33					1,801.00								
2004	11-3-86.	10	5128	P12							323.82								
2990											2,124.82								
3001		VERSO																	
4201		Les Habitations Claude Bouchard Inc.																	
4601		195 Louis Lalonde, Boucherville J4B 6P6																	
6620		Propriété sujette à surtaxe sur terrain vague desservi																	
6701		Fraction de co-propriété: 1/11																	

CERT.	EFF.	1/16
12-3-87	6-6-86	

CERT.	EFF.	1/16
4-3-87	1-5-86	

CERT.	EFF.	3-7-86
23/9/85	1/1/86	

CERT.	EFF.	3-9-86
24-9-86	1-5-86	

CERT.	EFF.	3-1-86
23/9/85	1/1/86	

CERT.	EFF.	3-8-86
27/6/86	1/1/86	

CERT.	EFF.	3-7-86
23/9/85	1/1/86	

CERT.	EFF.	3-8-86
27/6/86	1/1/86	

40183566

3FI1

4201 Mele Euphrosine Werber

4601 6459 Ave. Newman H4E 4L9

CERT.	EFF.	382
16/5/86	11/3/86	

40183567

1FI1

4601 M. Jean Paul Jacyska

4601 6459 Newman H4E 4L9

F1222-5589 25/1/86 S

CERT.	EFF.	382
16/5/86	11/3/86	

40183565

2FI2

4201 M. Jacques Labadie

4601 345 Richerite, V. Lesalle, H8P 2B9

2FI2

4202 Mme Louise Poupart

CERT.	EFF.	391
8/9/86	6/6/86	

CODE	COMPLÉ	EMPLACEMENT - NOM, PROFESSION, RÉSIDENCE					CATEGORIE BÂTIMENT	SCOLAIRE		VALEUR EN DOLLARS			MUNICIPAL *	REMARQUES	
		DIV CAD	CADASTRE	SUBDIVISION	FRONT	PROFONDEUR		SUPERFICIE	TERR. P. C.	TERRAIN	BÂTISSÉ	TOTAL			
1001	40183568	lot arr. Newman 6479 av													
2002	A 167974	10	5128	10	84.45	21.33					1,801.00				
2004	B-6-86	10	5128	P12							323.82				
2990											2,124.82				
3001							7A 3C	2B1	4,800 4,800	58,100	4,800 63,500	T R		Provient de 40183555	
4201		Les Habitations Claude Bouchard Inc.					CF	2							
4601		195 Louis Lalonde, Boucherville J4B 6P6													
6620		Propriété sujette à surtaxe sur terrain vague desservi													
6701		Fraction de co-propriété : 1/11													
1001	40183569	lot arr. Newman 6489 av													
2002	A 161082	10	5128	11	84.45	28.97					2,447.00				
2004	G4-05-8	10	5128	P12							323.82				
2990											2,770.82				
3001		VERS					7A 3C	2B1	6,200 6,200	59,300	6,200 65,500	T R		Provient de 40183555	
4201		Les Habitations Claude Bouchard Inc.					CF	2							
4601		195 Louis Lalonde, Boucherville J4B 6P6													
6620		Propriété sujette à surtaxe sur terrain vague desservi													
6701		Fraction de co-propriété: 1/11													
	40183571	page 377-A													

CERT.	EFF.	348
23/9/85	11/1/86	

CERT.	EFF.	398
24/9/85	1-6-86	am

CERT.	EFF.	348
23/9/85	11/1/86	

CERT.	EFF.	398
24/9/85	1-11-86	am

40183569

IFI I

4201 M. Timothy Maxime
4601 6489 Ave Newman HYE 429

40183568

IFI I

4201 M Serge Felix
4601 6479 Newman HYE 429 F1220 5611 H2711 B

3FI I

4202 Mlle Danielle Allard

3FI I

4202 Mlle Claudette Larocq

CERT.	REF.	382
16586	4386	

CERT.	REF.	4
21886	3686	29H

CODE	COMPTÉ	EMPLACEMENT - NOM, PROFESSION, RÉSIDENCE					CATEGORIE BÂTIMENT	SCOLAIRE		VALEUR EN DOLLARS			MUNICIPAL	REMARQUES		
		DIV. CAD.	CADASTRE	SUBDIVISION	FRONT	PROFONDEUR		SUPERFICIE	TERR.	P. C.	TERRAIN	BÂTISSE			TOTAL	
2002	40183610	10	3607	P7	IRR	IRR	57900									
2004		10	3607	P5	IRR	IRR	9,01400									
2006		10	3614	P7	IRR	IRR	14,24000									
2006		10	3614	P8	IRR	IRR	1,64700									
2999							20,66000									
3001								68	281	42400		42400	E06	204-3		
4201		LA VILLE DE MONTRÉAL - SERVICE DE LA GESTION IMMOBILIERE														
4601		507 PLACE D'ARMES #300 MONTRÉAL H2V 2B8														
1001	40183700	① 6660 LOT NEWMAN														
2002	A-158165	10	3607	51	2789	8999	2,50600									
2002	21-1-86.				2779											
3001	A-180287	VERSO					0.2A			6,300	70,900	77,200	R	10/4/86	1/1/86	378
4201		LES INVESTISSEMENTS KOURY INC.														
4601		9515 BL. LASALLE V. LASALLE HSR 2B9														
6625		① PROPRIÉTÉ SUJETTE À SURTAXE SUR TERRAIN VAGUE DESSERVI														
1001	40183705	① 6670 LOT NEWMAN														
2002	A-162A01	10	3607	52	2779	8999	2,50200									
2002	1-4-86.															
3001		VERSO					0.2A			6,300	68,000	74,300	R	10/4/86	1/1/86	378
4201		LES INVESTISSEMENTS KOURY INC.														
4601		9515 BL. LASALLE V. LASALLE HSR 2B9														
6625		① PROPRIÉTÉ SUJETTE À SURTAXE SUR TERRAIN VAGUE DESSERVI														
1001	40183710	① 6680 LOT NEWMAN														
2002	A-157732	10	3607	53	2779	8999	2,50200									
2002	13-1-86.															
3001		VERSO					0.2A			6,300	71,200	77,500	R	10/4/86	1/1/86	378
4201		LES INVESTISSEMENTS KOURY INC.														
4601		9515 BL. LASALLE V. LASALLE HSR 2B9														
6625		① PROPRIÉTÉ SUJETTE À SURTAXE SUR TERRAIN VAGUE DESSERVI														
1001	40183715	6690 LOT NEWMAN														
2002		10	3607	54	2779	8999	2,50200									
2002																
3001								2A								
3001								7A	2	281	6300	68100	74400	R		
3001											6300	6300	6300	TW		

40183710

IFTI

4201 m. Richard Parent

4601 6680 Ave. Newman H4E 1Z6
F1222 (7-4-80)

3FI1

4202 melle Blanche Paradis

CERT.	EFF.	Q8
17/1/86	17/1/86	373

40183700

IFTI

4201 m. Genevieve Charbonneau

4601 6680 Ave. Newman H4E 1Z6

ANNULÉ

CERT.	EFF.	Q8
17/4/86	21/1/86	375

40183700

IFTI

4201 Mr. Kim O. Seth

4601 6680 Ave. Newman H4E 1Z6

CERT.	EFF.	Q8
27/1/86	27/1/86	10

40183705

4201 Mrs. Penny Ng

4601 6670 Ave. Newman H4E 1Z6

3FI1

4202 Miss Kacina Lau

CERT.	EFF.	Q8
16/5/86	17/1/86	382

CODE	COMPTE	EMPLACEMENT - NOM, PROFESSION, RÉSIDENCE					CATEGORIE BÂTIMENT	SCOLAIRE		VALEUR EN DOLLARS			MUNICIPAL	REMARQUES	
		DIV CAD	CADASTRE	SUBDIVISION	FRONT	PROFONDEUR		SUPERFICIE	TERR P.C.	TERRAIN	BÂTISSE	TOTAL			
4201 4601	40183715	LES INVESTISSEMENTS KOUNY INC. VERSO 9515 BL. LASALLE V. LASALLE H8R 2M9					CF								
6625		PROPRIÉTÉ SUJETTE À SURTAXE SUR TERRAIN VAGUE DESSERVI													
1001	40183720	06700 LOT NEWMAN													
2002	A-168222 S-6-86.	10 3607	55	2779	8999	2,50200	0.5A 7A	2	2B1	6,300	67,800	74,100	R	10/1/86 1/1/86 378	
3001										6300		6300	TV		
4201 4601		LES INVESTISSEMENTS KOUNY INC. VERSO 9515 BL. LASALLE V. LASALLE H8R 2M9					CF								
6625		PROPRIÉTÉ SUJETTE À SURTAXE SUR TERRAIN VAGUE DESSERVI													
1001	40183725	06710 LOT NEWMAN													
2002	A-162047 19-3-86.	10 3607	56	2779	8999	2,50200	0.2A 7A	2	2B1	6,300	67,800	74,100	R	10/1/86 1/1/86 378	
3001										6300		6300	TV		
4201 4601		LES INVESTISSEMENTS KOUNY INC. VERSO 9515 BL. LASALLE V. LASALLE H8R 2M9					CF								
6625		PROPRIÉTÉ SUJETTE À SURTAXE SUR TERRAIN VAGUE DESSERVI													
1001	40183730	LOT NEWMAN													
2002		10 3607	57	5371	8999	3,04800									
2002				1207	10456										
3001							7A	2	2B1	7700		7700	TV	2010.86 87.86 # subd. part. aux 4018371000 40183740 41355910	
4201 4601		LES INVESTISSEMENTS KOUNY INC. ANNULÉ 9515 BL. LASALLE V. LASALLE H8R 2M9					CF								
6620		PROPRIÉTÉ SUJETTE À SURTAXE SUR TERRAIN VAGUE DESSERVI													
1001	40183740	Page 379A 6250 NEWMAN													
2002	40183800	10 3607	7-1	IRR	IRR	147,99000									
2004		10 3607	7-2	2999	IRR	15,22700									
2004					IRR										
2006		10 3607	7-3	9613	57228	17,80800									
2006				IRR	54386										
2008		10 3614	8-2	299	54386	3,53900									
2008				889	54603										
2099						184,56400									
3001							10	2B1	665100	4341400	4806500	410	204-1.20	204-1.20	

CERT. EFF. 402
5/10/85 1/1/86 387

40183715

40183725

1821

1821

4201 Mr. Donald Farber
4601 6690 Newman HYE 126
F1222 #5366 QM 22-586

4201 Ms. Dominique Targia
4601 6710 Newman HBN 253

CERT.	EFF.	370
301-26	13-11-49	

1821

3821

40183720

4202 Mrs. Maria Tigrani

1821

4201 Mr. Norman Thomson
4601 6700 Newman HYE 326

CERT.	EFF.	382
16-586	19-3-80	

3821

4202 Mrs. Nicole Rolland

CERT.	EFF.	397
18-11-80	5-16-80	

1821

1821

1821

1821

1821

1821

1821

1821

1821

1821

1821

1821

CODE	COMPTÉ	EMPLACEMENT - NOM, PROFESSION, RESIDENCE					CATEGORIE BÂTIMENT	SCOLAIRE		VALEUR EN DOLLARS			MUNICIPAL	REMARQUES	
		DIV. CAD.	CADASTRE	SUBDIVISION	FRONT	PROFONDEUR		SUPERFICIE	TERR.	P. C.	TERRAIN	BÂTISSE			TOTAL
1001	40183740	Lot av. Newman													
2002		10	3607	160	21.72	85.00									
2002					IRR.	93.80									
3001							TA			10,200		10,200	T		
4201		Les Investissements Kouzy Ltée													
4601		9515 St. Lasalle, V. Lasalle H3R 2R9													
6620		634 St. Jacques O. #500 H3C 1G7 F1222 (28-10-86) # 5793													
		Propriété sujette à surtaxe sur terrain vague desservi.													
1001	40183750	Lot av. Newman													
2002		10	3607	161	27.00	85.00									
3001							TA			5,800		5,800	T		
4201		Les Investissements Kouzy Inc.													
4601		9515 St. Lasalle, V. Lasalle H3R 2R9													
6620		634 St. Jacques O. #500 H3C 1G7 F1222 (28-10-86) # 5793													
		Propriété sujette à surtaxe sur terrain vague desservi.													
1001	40183750	Lot av. Newman													
2002		10	3607	162	27.00	85.00									
3001							TA			5,800		5,800	T		
4201		Les Investissements Kouzy Inc.													
4601		9515 St. Lasalle, V. Lasalle H3R 2R9													
6620		634 St. Jacques O. #500 H3C 1G7 F1222 (28-10-86) # 5793													
		Propriété sujette à surtaxe sur terrain vague desservi.													

CERT.	EFF.	402
30-10-86	87.86	7

CERT.	EFF.	402
20-10-86	87.86	7

CERT.	EFF.	402
20-10-86	87.56	7

CODE	COMPTE	EMPLACEMENT - NOM, PROFESSION, RÉSIDENCE						CATEGORIE BÂTIMENT	SCOLAIRE		VALEUR EN DOLLARS			MUNICIPAL	REMARQUES	
		DIV. CAD.	CADASTRE	SUBDIVISION	FRONT	PROFONDEUR	SUPERFICIE		P.	C.	TERRAIN	BÂTISSE	TOTAL			
4201 4601 6001	40183800	CORPORATION D'HEBERGEMENT DU QUEBEC 2050 BL. ST CYRILLE QUEBEC G1V 2K8 <i>Résidence Jean Brunet</i> ÉVALUÉ D'ACCUEIL HENRI DUNANT						9F								CERT. EFF. 353 17/0/85 1/1/86
1001	40183805	LOT PROJÉTÉE 3607-48														
2002 2002		10 3607	48	R	41191	5604	23,06700									CERT. EFF. 382 26/5/86 1-1-86
3001		ANNULÉ							7A	2	201	58100		58100	TVV	annulé & porté au domaine public
4201 4601		LES INVESTISSEMENTS KOUNT INC. 9515 BL. LASALLE V. LASALLE H8R 2M9						CF								
6620		PROPRIÉTÉ SUJETTE À SURTAXE SUR TERRAIN VAGUE DESSERVI														
1001	40183810	LOT PROJÉTÉE 3607-48														
2002 2002		10 3607	49	R	6009	58450	35,36600									CERT. EFF. 382 26/5/86 1-1-86
3001		ANNULÉ							7A	2	281	86600		86600	TVV	annulé & porté au domaine public
4201 4601		LES INVESTISSEMENTS KOUNT INC. 9515 BL. LASALLE V. LASALLE H8R 2M9						CF								
6620		PROPRIÉTÉ SUJETTE À SURTAXE SUR TERRAIN VAGUE DESSERVI														
1001	40183815	LOT PROJÉTÉE 3607-98														
2002 2002		10 3607	98	R	6001	27972	16,76000									CERT. EFF. 382 26/5/86 1-1-86
3001		ANNULÉ							7A	2	281	42200		42200	TVV	annulé & porté au domaine public
4201 4601		LES INVESTISSEMENTS KOUNT INC. 9515 BL. LASALLE V. LASALLE H8R 2M9						CF								
6620		PROPRIÉTÉ SUJETTE À SURTAXE SUR TERRAIN VAGUE DESSERVI														
1001	40183820	LOT PROJÉTÉE 3607-98														
2002 2002		10 3607	98	R	5400	8501	5,76000									CERT. EFF. 382 26/5/86 1-1-86
3001		ANNULÉ							7A	2	281	12000		12000	TVV	annulé & porté au domaine public
4201 4601		LES INVESTISSEMENTS KOUNT INC. 9515 BL. LASALLE V. LASALLE H8R 2M9						CF								
6620		PROPRIÉTÉ SUJETTE À SURTAXE SUR TERRAIN VAGUE DESSERVI														

CODE	COMPTE	EMPLACEMENT - NOM, PROFESSION, RÉSIDENCE						CATEGORIE BÂTIMENT	SCOLAIRE		VALEUR EN DOLLARS			MUNICIPAL	REMARQUES
		DIV. CAD.	CADASTRE	SUBDIVISION	FRONT	PROFONDEUR	SUPERFICIE		TERR. P. C.	TERRAIN	BÂTISSE	TOTAL			
1001	40183821	LOT PROJETEE 3607-48													
2002		10	3607	69		3005	8704								
2002						2749	8701								
3001								7A	2	281	6300		6300	TVM	
4201		LES INVESTISSEMENTS KOUNY INC.						CF							
4601		9515 BL. LASALLE V. LASALLE H8R 2M9 634 St. Jacques O. #500 H8C 107 F1000 (29-10-86) #5793													
6620		PROPRIETE SUJETTE A SURTAXE SUR TERRAIN VAGUE DESSERVI													
1001	40183822	LOT PROJETEE 3607-48													
2002		10	3607	70		2700	8701								
3001								7A	2	281	5900		5900	TVM	
4201		LES INVESTISSEMENTS KOUNY INC.						CF							
4601		9515 BL. LASALLE V. LASALLE H8R 2M9 634 St. Jacques O. #500 H8C 107 F1000 (29-10-86) #5793													
6620		PROPRIETE SUJETTE A SURTAXE SUR TERRAIN VAGUE DESSERVI													
1001	40183823	LOT PROJETEE 3607-48													
2002		10	3607	71		2700	8701								
3001								7A	2	281	5900		5900	TVM	
4201		LES INVESTISSEMENTS KOUNY INC.						CF							
4601		9515 BL. LASALLE V. LASALLE H8R 2M9 634 St. Jacques O. #500 H8C 107 F1000 (29-10-86) #5793													
6620		PROPRIETE SUJETTE A SURTAXE SUR TERRAIN VAGUE DESSERVI													
1001	40183824	LOT PROJETEE 3607-48													
2002		10	3607	72		2700	8701								
3001								7A	2	281	5900		5900	TVM	
4201		LES INVESTISSEMENTS KOUNY INC.						CF							
4601		9515 BL. LASALLE V. LASALLE H8R 2M9 634 St. Jacques O. #500 H8C 107 F1000 (29-10-86) #5793													
6620		PROPRIETE SUJETTE A SURTAXE SUR TERRAIN VAGUE DESSERVI													
1001	40183825	LOT PROJETEE 3607-48													
2002		10	3607	73		2700	8701								
3001								7A	2	281	5900		5900	TVM	

CODE	COMPTÉ	EMPLACEMENT - NOM, PROFESSION, RESIDENCE					CATEGORIE BATIMENT	SCOLAIRE		VALEUR EN DOLLARS			MUNICIPAL	REMARQUES	
		DIV. CAD.	CADASTRE	SUBDIVISION	FRONT	PROFONDEUR		SUPERFICIE	TERR.	P. C.	TERRAIN	BÂTISSE			TOTAL
4201 4601 6620	40183825	LES INVESTISSEMENTS KOUNY INC. 9515 BL. LASALLE V. LASALLE HCR 289 634 St-Jacques O. #500 H3C 1C7 (1000 (29-10-86)) #5793 PROPRIETE SUJETTE A SURTAXE SUR TERRAIN VAGUE DESSERVI					CF								
1001	40183826	LOT PROJETEE 3607-48													
2002		10	3607	74		2700	8701				2,34900				
3001								7A	2	281	5900		5900	TVW	
4201 4601 6620		LES INVESTISSEMENTS KOUNY INC. 9515 BL. LASALLE V. LASALLE HCR 289 634 St-Jacques O. #500 H3C 1C7 (1000 (29-10-86)) #5793 PROPRIETE SUJETTE A SURTAXE SUR TERRAIN VAGUE DESSERVI					CF								
1001	40183827	LOT PROJETEE 3607-48													
2002		10	3607	75		2700	8701				2,34900				
3001								7A	2	281	5900		5900	TVW	
4201 4601 6620		LES INVESTISSEMENTS KOUNY INC. 9515 BL. LASALLE V. LASALLE HCR 289 634 St-Jacques O. #500 H3C 1C7 (1000 (29-10-86)) #5797 PROPRIETE SUJETTE A SURTAXE SUR TERRAIN VAGUE DESSERVI					CF								
1001	40183828	LOT PROJETEE 3607-48													
2002		10	3607	76		2700	8701				2,34900				
3001								7A	2	281	5900		5900	TVW	
4201 4601 6620		LES INVESTISSEMENTS KOUNY INC. 9515 BL. LASALLE V. LASALLE HCR 289 634 St-Jacques O. #500 H3C 1C7 (1000 (29-10-86)) #5797 PROPRIETE SUJETTE A SURTAXE SUR TERRAIN VAGUE DESSERVI					CF								
1001	40183829	LOT PROJETEE 3607-48													
2002		10	3607	77		2700	8701				2,34900				
3001								7A	2	281	5900		5900	TVW	
4201 4601 6620		LES INVESTISSEMENTS KOUNY INC. 9515 BL. LASALLE V. LASALLE HCR 289 634 St-Jacques O. #500 H3C 1C7 (1000 (29-10-86)) #5797 PROPRIETE SUJETTE A SURTAXE SUR TERRAIN VAGUE DESSERVI					CF								
1001	40183830	LOT PROJETEE 3607-48													

CODE	COMPTÉ	EMPLACEMENT - NOM, PROFESSION, RESIDENCE					CATEGORIE BÂTIMENT	SCOLAIRE	VALEUR EN DOLLARS			MUNICIPAL	REMARQUES		
		DIV. CAD.	CADASTRE	SUBDIVISION	FRONT	PROFONDEUR			SUPERFICIE	TERRAIN	BÂTISSE			TOTAL	
2002	40183830	10	3607	78	2700	8701	2,34900								
3001								7A	2	281	5900		5900	TVV	
4201		LES INVESTISSEMENTS KOUNY INC.					CF	2							
4601		9515 BL. LASALLE W. LASALLE MON 2ND													
6620		634 St-Jacques O. #500 H3C 1G7 (1022 (29-10-84)) #599													
		PROPRIETE SUJETTE A SURTAXE SUR TERRAIN VAGUE DESSERVI													
1001	40183831	LOT PROJETEE 3607-48													
2002		10	3607	79	2700	8701	2,34900								
3001								7A	2	282	5900		5900	TVV	
4201		LES INVESTISSEMENTS KOUNY INC.					CF	2							
4601		9515 BL. LASALLE W. LASALLE MON 2ND													
6620		634 St-Jacques O. #500 H3C 1G7 (1022 (29-10-84)) #599													
		PROPRIETE SUJETTE A SURTAXE SUR TERRAIN VAGUE DESSERVI													
1001	40183832	LOT PROJETEE 3607-48													
2002		10	3607	80	2700	8701	2,63900								
2002					3451	10850									
3001								7A	2	283	6700		6700	TVV	
4201		LES INVESTISSEMENTS KOUNY INC.					CF	2							
4601		9515 BL. LASALLE W. LASALLE MON 2ND													
6620		634 St-Jacques O. #500 H3C 1G7 (1022 (29-10-84)) #599													
		PROPRIETE SUJETTE A SURTAXE SUR TERRAIN VAGUE DESSERVI													
1001	40183833	LOT PROJETEE 3607-48													
2002		10	3607	85	2651	8501	2,36000								
2002					2900	8504									
3001								7A	2	284	5900		5900	TVV	
4201		LES INVESTISSEMENTS KOUNY INC.					CF	2							
4601		9515 BL. LASALLE W. LASALLE MON 2ND													
6620		634 St-Jacques O. #500 H3C 1G7 (1022 (29-10-84)) #599													
		PROPRIETE SUJETTE A SURTAXE SUR TERRAIN VAGUE DESSERVI													
1001	40183834	LOT PROJETEE 3607-48													
2002		10	3607	86	2700	8501	2,29500								
3001								7A	2	285	5800		5800	TVV	

CODE	COMPTE	EMPLACEMENT - NOM, PROFESSION, RÉSIDENCE						CATEGORIE BÂTIMENT	SCCLAIRE		VALEUR EN DOLLARS			MUNICIPAL	REMARQUES
		DIV. CAD.	CADASTRE	SUBDIVISION	FRONT	PROFONDEUR	SUPERFICIE		TERR.	P. C.	TERRAIN	BÂTISSE	TOTAL		
4201 4601 6620	40183834	LES INVESTISSEMENTS KOURY INC. 8515 BL. LASALLE V. LASALLE NBR 288 634 St-Jacques O. #500 H3C 1C7 F1222 (29-11-86) # 577 PROPRIETE SUJETTE A SURTAXE SUR TERRAIN VAGUE DESSERVI						CF	2						
1001 2002 3001	40183835	LOT PROJETEE 3607-48 10 3607 87 2700 8501 2,29500								7A	2	201	5800	5800	TVV
4201 4601 6620		LES INVESTISSEMENTS KOURY INC. 8515 BL. LASALLE V. LASALLE NBR 289 634 St-Jacques O. #500 H3C 1C7 F1222 (29-11-86) # 577 PROPRIETE SUJETTE A SURTAXE SUR TERRAIN VAGUE DESSERVI						CF	2						
1001 2002 3001	40183836	LOT PROJETEE 3607-48 10 3607 88 2700 8501 2,29500								7A	2	201	5800	5800	TVV
4201 4601 6620		LES INVESTISSEMENTS KOURY INC. 8515 BL. LASALLE V. LASALLE NBR 290 634 St-Jacques O. #500 H3C 1C7 F1222 (29-11-86) # 577 PROPRIETE SUJETTE A SURTAXE SUR TERRAIN VAGUE DESSERVI						CF	2						
1001 2002 3001	40183837	LOT PROJETEE 3607-48 10 3607 89 2700 8501 2,29500								7A	2	201	5800	5800	TVV
4201 4601 6620		LES INVESTISSEMENTS KOURY INC. 8515 BL. LASALLE V. LASALLE NBR 291 634 St-Jacques O. #500 H3C 1C7 F1222 (29-11-86) # 577 PROPRIETE SUJETTE A SURTAXE SUR TERRAIN VAGUE DESSERVI						CF	2						
1001 2002 3001	40183838	LOT PROJETEE 3607-48 10 3607 90 2700 8501 2,29500								7A	2	201	5800	5800	TVV
4201 4601 6620		LES INVESTISSEMENTS KOURY INC. 8515 BL. LASALLE V. LASALLE NBR 292 634 St-Jacques O. #500 H3C 1C7 F1222 (29-11-86) # 577 PROPRIETE SUJETTE A SURTAXE SUR TERRAIN VAGUE DESSERVI						CF	2						
1001	40183839	LOT PROJETEE 3607-48													

CODE	COMPTE	EMPLACEMENT - NOM, PROFESSION, RÉSIDENCE					CATEGORIE BÂTIMENT	VALEUR EN DOLLARS			MUNICIPAL	REMARQUES		
		CADASTRE	SURDIVISION	FRONT	PROFONDEUR	SUPERFICIE		TERRAIN	BÂTISSE	TOTAL				
2002	40183839	10 3607	91	2700	8501	2,29500								
3001							7A	2 281	5800		5800	TVV		
4201		LES INVESTISSEMENTS KOUKY INC.												
4601		9515 DL LASALLE V. LASALLE HGR 2M9												
6620		634 St. Jacques O. #500 H3C 1C7 (F1222 (29-10-86)) # 5797												
		PROPRIÉTÉ SUJETTE A SURTAXE SUR TERRAIN VAGUE DESSERVI												
1001	40183840	LOT PROJETEE 3607-48												
2002		10 3607	92	2700	8501	2,29500								
3001							7A	2 281	5800		5800	TVV		
4201		LES INVESTISSEMENTS KOUKY INC.												
4601		9515 DL LASALLE V. LASALLE HGR 2M9												
6620		634 St. Jacques O. #500 H3C 1C7 (F1222 (29-10-86)) # 5797												
		PROPRIÉTÉ SUJETTE A SURTAXE SUR TERRAIN VAGUE DESSERVI												
1001	40183841	LOT PROJETEE 3607-48												
2002		10 3607	93	2700	8501	2,29500								
3001							7A	2 281	5800		5800	TVV		
4201		LES INVESTISSEMENTS KOUKY INC.												
4601		9515 DL LASALLE V. LASALLE HGR 2M9												
6620		634 St. Jacques O. #500 H3C 1C7 (F1222 (29-10-86)) # 5797												
		PROPRIÉTÉ SUJETTE A SURTAXE SUR TERRAIN VAGUE DESSERVI												
1001	40183842	LOT PROJETEE 3607-48												
2002		10 3607	94	2700	8501	2,29500								
3001							7A	2 281	5800		5800	TVV		
4201		LES INVESTISSEMENTS KOUKY INC.												
4601		9515 DL LASALLE V. LASALLE HGR 2M9												
6620		634 St. Jacques O. #500 H3C 1C7 (F1222 (29-10-86)) # 5797												
		PROPRIÉTÉ SUJETTE A SURTAXE SUR TERRAIN VAGUE DESSERVI												
1001	40183843	4570 NEWMAN												
2002		10 3607	129			84,310.00								
2002						107,537.00								
3001							4C	2 281	129,000	142,000	271,000	T C		
									16,450	142,000	158,450			

ANNULÉ

CERT.	EFF.	402
20-10-86	225.86	
subd. p. note aux 41345850 au 41345870		
CERT.	EFF.	402
20-10-86	87.86	
subd. p. note aux 40183740 au 40183760 41355910		

CODE	COMPTE	EMPLACEMENT - NOM, PROFESSION, RESIDENCE						CATEGORIE BÂTIMENT	SCOLAIRE		VALEUR EN DOLLARS			MUNICIPAL	REMARQUES
		DIV. CAD.	CADASTRE	SUBDIVISION	FRONT	PROFONDEUR	SUPERFICIE		TERR. P. C.	TERRAIN	BÂTISSE	TOTAL			
9201 4601	40183843	LES INVESTISSEMENTS KOUHY INC. 9515 BL. LASALLE V. LASALLE HBR 2M9 634 ST-JACQUES O. #500 H3C 1C9 FIZZE45718 201.0166						CF							
		6569 av Lamont LOT PROJETEE 3607-49													
1001	40183844														
2002	A771517	10 3607	81		2700	8711									
3001	87-86.	VERSO							7A	2	2B1	5900		5900	T R
9201 4601		LES INVESTISSEMENTS KOUHY INC. 9515 BL. LASALLE V. LASALLE HBR 2M9						CF	2A			5.900	75.100	81.000	R
6620		PROPRIETE SUJETTE A SURTAXE SUR TERRAIN VAGUE DESSERVI													
		6545 av Lamont LOT PROJETEE 3607-49													
1001	40183845														
2002	A-168573	10 3607	82		2700	8635									
2002	16-6-86.					8711									
3001		VERSO							7A	2	2B1	5900		5900	T R
9201 4601		LES INVESTISSEMENTS KOUHY INC. 9515 BL. LASALLE V. LASALLE HBR 2M9						CF	2A			5.900	75.100	81.000	R
6620		PROPRIETE SUJETTE A SURTAXE SUR TERRAIN VAGUE DESSERVI													
		6543 Av. Lamont LOT PROJETEE 3607-49													
1001	40183846														
2002	A-176743	10 3607	83		2700	8560									
2002	19-9-86.					8635									
3001		VERSO							2A			5400	75100	81000	T R
9201 4601		LES INVESTISSEMENTS KOUHY INC. 9515 BL. LASALLE V. LASALLE HBR 2M9						CF	7A	2	2B1	5900		5900	T R
6620		PROPRIETE SUJETTE A SURTAXE SUR TERRAIN VAGUE DESSERVI													
		6541 Lamont LOT PROJETEE 3637-44													
1001	40183847														
2002	A-177431	10 3607	84		2753	8481									
2002	9-7-86.				2749	8560									
3001		VERSO							7A	2	2B1	5900		5900	T R
9201 4601		LES INVESTISSEMENTS KOUHY INC. 9515 BL. LASALLE V. LASALLE HBR 2M9						CF	2A			5.900	75.100	81.000	R
6620		PROPRIETE SUJETTE A SURTAXE SUR TERRAIN VAGUE DESSERVI													

CERT. EFF. 398
24-9-86 1-7-86 am

CERT. EFF. 398
24-9-86 1-7-86 am

CERT. EFF. 29
12-1-87 1-9-86 am

CERT. EFF. 398
24-9-86 1-7-86 am

40183845

2FI1

4201 M. Vincenzo Verdina F.222 18544 (M) 11/11/31

4601 6575 Lamont H4E 4H3

2FI1

4702 Mme Carmela Longatti

CERT.	EFF.	391
318/30	146/30	391

40183847

1FI1

4201 M. GABRIEL GUAY

4601 6599 AVO LAMONT H4E 4H3

F.222 (376) 17-10-66 R

2FI1

4202 Mme PAULINE BONNEAU

CERT.	EFF.	407
321/30	146/30	407

40183844

1FI1

4201 M. Jean L. Lapierre

4601 6567 av. Lamont H4E 4H3 F.222

5060(9-4-86) R

CERT.	EFF.	395
29-8-86	8-7-86	395

40183846

1FI1

4201 M. SRECKO JR. STEPHANOVIC

4601 6583 AV. LAMONT

CERT.	EFF.	407
321/30	146/30	407

CODE	COMPTE	EMPLACEMENT - NOM, PROFESSION, RÉSIDENCE						CATEGORIE BÂTIMENT	SCOLAIRE	VALEUR EN DOLLARS			MUNICIPAL	REMARQUES	
		DIV. CAD	CADASTRE	SUBDIVISION	FRONT	PROFONDEUR	SUPERFICIE			TERR. P. C.	TERRAIN	BÂTISSE			TOTAL
1001	40183848	6615 av Lamont LOT PROJETEE 3607-49													
2002	A-167270	10	3607	95	3701	8537	3,17800								
2002	17-6-86					8642									
3001															
4201	4601	LES INVESTISSEMENTS KOUHY INC. 9515 BL. LASALLE V. LASALLE HBR 2M9							2	2B1	8.000	90.000	98.000	T R	CERT. EFF. 309 24-9-86 om
6629		PROPRIETE SUJETTE A SURTAXE SUR TERRAIN VAGUE DESSERVI													
1001	40183849	6623 Av. Lamont LOT PROJETEE 3607-49													
2002	A-175368	10	3607	96	2700	8458	2,29500								
2002	29-8-86					8537									
3001		VERS													
4201	4601	LES INVESTISSEMENTS KOUHY INC. 9515 BL. LASALLE V. LASALLE HBR 2M9							2	2B1	5.800	75.200	81.000	T R	CERT. EFF. 410 28-11-86 1-9-86 om
6629		PROPRIETE SUJETTE A SURTAXE SUR TERRAIN VAGUE DESSERVI													
1001	40183850	6631 Av. Lamont LOT PROJETEE 3607-49													
2002	A-179147	10	3607	97	2100	8399	1,77100								
2002	27-10-86					8456									
3001		VERS													
4201	4601	LES INVESTISSEMENTS KOUHY INC. 9515 BL. LASALLE V. LASALLE HBR 2M9							2	2B1	4.500	76.500	81.000	T R	CERT. EFF. 410 25-11-86 1-9-86 om
6629		PROPRIETE SUJETTE A SURTAXE SUR TERRAIN VAGUE DESSERVI													
1001	40183851	6560 av Lamont LOT PROJETEE 3607-49													
2002	A-179106	10	3607	99	2930	8806	2,62900								
2002	27-10-86				3012	8866									
3001		VERS													
4201	4601	LES INVESTISSEMENTS KOUHY INC. 9515 BL. LASALLE V. LASALLE HBR 2M9							2	2B1	6.700	68.300	75.000	T R	CERT. EFF. 398 24-9-86 1-7-86 om
6629		PROPRIETE SUJETTE A SURTAXE SUR TERRAIN VAGUE DESSERVI													
1001	40183852	6568 av Lamont LOT PROJETEE 3607-49													
2002	A-206967	10	3607	100	2753	8888	2,45500								
2002	25-6-86				2749	8967									

40183848

IFI 1

4201 M. Guy Baulain

4601 6615 Ave. Lamont HAE 276

2FI 1

4202 Mme Louise Barbéau

CERT.	EFF.	395
22/8/80	17/6/80	7

40183851

IFI 1

4201 M. Paul Quimet

4601 6560 Ave. Lamont HAE 277

CERT.	EFF.	48
18-12-80	27-10-80	30

40183850

4201 M. Philouan Slako

4601 6631 Ave. Lamont

2FI 1

4202 Mme France Faisy

CERT.	EFF.	12
18/8/80	27/8/80	10

40183849

IFI 1

4201 M. FON LAN LI POOK THAN

4601 6623 LAMONT

IFI 1

4202 M. CHIM YOON LI OW WING

CERT.	EFF.	407
20/10/80	29/10/80	AT

CODE	COMPTE	EMPLACEMENT - NOM, PROFESSION, RÉSIDENCE						CATEGORIE BÂTIMENT	SCOLAIRE		VALEUR EN DOLLARS			MUNICIPAL	REMARQUES
		DIV. CAD.	CADASTRE	SUBDIVISION	FRONT	PROFONDEUR	SUPERFICIE		TERR. P. C.	TERRAIN	BÂTISSE	TOTAL			
3001	40183852	VERSO						7A 2A	2	2B1	6.200	68.200	75.000	TMY R	CERT. 24.9.86 EXP. 1.9.86 398 om
4201		LES INVESTISSEMENTS KOUKY INC. 9515 BL. LASALLE V. LASALLE HBR 2M9						CF							
4601															
6620		PROPRIÉTÉ SUJETTE À SURTAXE SUR TERRAIN VAGUE DESSERVI													
1001	40183853	6596 av Lamont LOT PROJÉTÉE 3607-49													
2002	A-173243 27-7-86	10	3607	101	2753	8967	2,47700								
2002					2749	9045									
3001		VERSO						7A 2A	2	2B1	6.200	68.800	75.000	TMY R	CERT. 24.9.86 EXP. 1.9.86 398 om
4201		LES INVESTISSEMENTS KOUKY INC. 9515 BL. LASALLE V. LASALLE HBR 2M9						CF							
4601															
6620		PROPRIÉTÉ SUJETTE À SURTAXE SUR TERRAIN VAGUE DESSERVI													
1001	40183854	6584 av Lamont LOT PROJÉTÉE 3607-49													
2002	A-171735 9-7-86	10	3607	102	2753	9045	2,49800								
2002					2749	9124									
3001		VERSO						7A 2A	2	2B1	6.300	68.700	75.000	TMY R	CERT. 24.9.86 EXP. 1.9.86 398 om
4201		LES INVESTISSEMENTS KOUKY INC. 9515 BL. LASALLE V. LASALLE HBR 2M9						CF							
4601															
6620		PROPRIÉTÉ SUJETTE À SURTAXE SUR TERRAIN VAGUE DESSERVI													
1001	40183855	6592 av Lamont LOT PROJÉTÉE 3607-49													
2002	A-170018 25-6-86	10	3607	103	2753	9124	2,52000								
2002					2749	9199									
3001		VERSO						7A 2A	2	2B1	6.400	68.600	75.000	TMY R	CERT. 24.9.86 EXP. 1.9.86 398 om
4201		LES INVESTISSEMENTS KOUKY INC. 9515 BL. LASALLE V. LASALLE HBR 2M9						CF							
4601															
6620		PROPRIÉTÉ SUJETTE À SURTAXE SUR TERRAIN VAGUE DESSERVI													
1001	40183856	6600 av Lamont LOT PROJÉTÉE 3607-49													
2002	A-175178 27-8-86	10	3607	104	2753	9199	2,54000								
2002					2749	9278									
3001		VERSO						7A 2A	2	2B1	6.400	68.600	75.000	TMY R	CERT. 24.9.86 EXP. 1.9.86 398 om
4201		LES INVESTISSEMENTS KOUKY INC. 9515 BL. LASALLE V. LASALLE HBR 2M9						CF							
4601															
6620		PROPRIÉTÉ SUJETTE À SURTAXE SUR TERRAIN VAGUE DESSERVI													
		MICROFICHE		46 L-08										PAGE 368	

40183960	40183957	40183958
4201 M. HONG KING LI ON WING 4601 6632 LAMONT HUE 277 3E11	4201 M. TEOFIL WOSCICK 4601 6608 AV. LAMONT 2E11	4201 M. LAURENT MORNEAU 4601 6616 LAMONT 3E11
4202 Mlle Li Wan Pa Wing 3E11	4202 MME ANIELA SITROWSKA 2E11	4202 MME MARIE PAUL CYR 3E11
CERT. EPF. 7 28/10/81 21/11/81 37E11	407 20/10/81 19/10/81 AT	407 20/10/81 02/09/81 AT
40183859		
4201 M. Andre Sautande 4601 6624 Ave Lamont HUE 277 1 2812-1222 a LAMONT 2E11		
4202 Mme France Sautande		

CODE	COMPTÉ	EMPLACEMENT - NOM, PROFESSION, RÉSIDENCE					CATEGORIE BÂTIMENT	SCOLAIRE	VALEUR EN DOLLARS			MUNICIPAL	REMARQUES
		CADASTRE	SUBDIVISION	FRONT	PROFONDEUR	SUPERFICIE			TERR. P. C.	TERRAIN	BÂTISSE		
3001	40183852	VERSO					7A 2A	2 2B1	6200 6.200		6200 75.000	TW R	CERT. EFF. 398 24-9-86 1-7-86 am
4201		LES INVESTISSEMENTS KOUHY INC. 9515 BL. LASALLE V. LASALLE H8R 2M9					CF	2					
4601													
6629		PROPRIÉTÉ SUJETTE À SURTAXE SUR TERRAIN VAGUE DESSERVI											
1001	40183853	6546 av Lacomont LOT PROJÉTÉE 3607-48											
2002	A-173243 29-7-86	10 3607	101	2753	8967	2,97700							
2002				2749	9095								
3001		VERSO					7A 2A	2 2B1	6200 6.200		6200 75.000	TW R	CERT. EFF. 398 24-9-86 1-8-86 am
4201		LES INVESTISSEMENTS KOUHY INC. 9515 BL. LASALLE V. LASALLE H8R 2M9					CF	2					
4601													
6629		PROPRIÉTÉ SUJETTE À SURTAXE SUR TERRAIN VAGUE DESSERVI											
1001	40183854	6504 av Lacomont LOT PROJÉTÉE 3607-49											
2002	A-171735 9-7-86	10 3607	102	2753	9095	2,99000							
2002				2749	9124								
3001		VERSO					7A 2A	2 2B1	6300 6.300		6300 75.000	TW R	CERT. EFF. 398 24-9-86 1-7-86 am
4201		LES INVESTISSEMENTS KOUHY INC. 9515 BL. LASALLE V. LASALLE H8R 2M9					CF	2					
4601													
6629		PROPRIÉTÉ SUJETTE À SURTAXE SUR TERRAIN VAGUE DESSERVI											
1001	40183855	6592 av Lacomont LOT PROJÉTÉE 3607-49											
2002	A-170018 25-6-86	10 3607	103	2753	9124	2,52000							
2002				2749	9199								
3001		VERSO					7A 2A	2 2B1	6400 6.400		6400 75.000	TW R	CERT. EFF. 398 24-9-86 1-7-86 am
4201		LES INVESTISSEMENTS KOUHY INC. 9515 BL. LASALLE V. LASALLE H8R 2M9					CF	2					
4601													
6629		PROPRIÉTÉ SUJETTE À SURTAXE SUR TERRAIN VAGUE DESSERVI											
1001	40183856	6600 av Lacomont LOT PROJÉTÉE 3607-49											
2002	A-175178 27-8-86	10 3607	104	2753	9199	2,54000							
2002				2749	9278								
3001		VERSO					7A 2A	2 2B1	6400 6.400		6400 75.000	TW R	CERT. EFF. 398 24-9-86 1-7-86 am
4201		LES INVESTISSEMENTS KOUHY INC. 9515 BL. LASALLE V. LASALLE H8R 2M9					CF	2					
4601													
6629		PROPRIÉTÉ SUJETTE À SURTAXE SUR TERRAIN VAGUE DESSERVI											

40183855

1FII

4201 M. Gordon Yee
4601 6592 Lamont H4E 219

40183853

3FII

4201 MRS GABRIELE LAFONTAINE
4601 6576 80 LAMONT

40183856

1AI1

4201 M. XIANG RONG XU
4601 6660 LAMONT H4E 219 (from 5895 12/18/86)

4202 Mrs. Sylvia Yee

2FII

CERT.	EXP.	467
20/1/86	29/1/86	AT

4202 MRS CHUN XIANG XU LI

4203 M. Roland Yee

1FII

CERT.	EXP.	4
21-8-86	25-6-86	394

40183852

1FII

CERT.	EXP.	467
12/1/86	21/1/86	AT

4201 M. Yuk Chun Cheung
4601 6568 80 LAMONT

40183854

1AI1

4201 M. LUIGI CARLELLONE
4601 6584 LAMONT H4E 219

CERT.	EXP.	4
16-8-87	26-6-86	

Fran (5776) 17-10-86 2AI1

4202 Mrs GIUGIA SCARPONI

CERT.	EXP.	R
05-4-87	11-1-87	406

CODE	COMPTÉ	EMPLACEMENT - NOM PROFESSION, RÉSIDENCE					CATEGORIE BÂTIMENT	SCOLAIRE		VALEUR EN DOLLARS			MUNICIPAL	REMARQUES	
		DIV. CAD.	CADASTRE	SUBDIVISION	FRONT	PROFONDEUR		SUPERFICIE	Y	P. C.	TERRAIN	BÂTISSE			TOTAL
1001	40183857	6608 av Lamont LOT PROJETEE 3607-49													
2002	A-174684	10	3607	105	2753	9278	2,56200								
2002	19-8-86				2749	9357									
3001		VERSO													
4201		LES INVESTISSEMENTS KOUKY INC.					CF	2							
4601		9515 BL. LASALLE V. LASALLE H8R 2M9								6,500	68,500	75,000			
6620		PROPRIETE SUJETTE A SURTAXE SUR TERRAIN VAGUE DESSERVI													
1001	40183858	6616 av Lamont LOT PROJETEE 3607-49													
2002	A-175518	10	3607	106	2753	9357	2,58300								
2002	29-86				2749	9432									
3001		VERSO													
4201		LES INVESTISSEMENTS KOUKY INC.					CF	2		6,500	68,500	75,000			
4601		9515 BL. LASALLE V. LASALLE H8R 2M9													
6620		PROPRIETE SUJETTE A SURTAXE SUR TERRAIN VAGUE DESSERVI													
1001	40183859	6624 av Lamont LOT PROJETEE 3607-49													
2002	R177603	10	3607	107	2753	9432	2,60500								
2002	1-10-86				2749	9511									
3001		VERSO													
4201		LES INVESTISSEMENTS KOUKY INC.					CF	2		6,600	74,400	81,000			
4601		9515 BL. LASALLE V. LASALLE H8R 2M9													
6620		PROPRIETE SUJETTE A SURTAXE SUR TERRAIN VAGUE DESSERVI													
1001	40183860	6632 av Lamont LOT PROJETEE 3607-49													
2002	A-167944	10	3607	108	3045	9511	2,91000								
2002	3-6-86					9596									
3001		VERSO													
4201		LES INVESTISSEMENTS KOUKY INC.					CF	2		7,300	74,700	82,000			
4601		9515 BL. LASALLE V. LASALLE H8R 2M9													
6620		PROPRIETE SUJETTE A SURTAXE SUR TERRAIN VAGUE DESSERVI													
1001	40183861	6631 Lamont LOT PROJETEE 3607-50													
2002	A165045	10	3607	109	2871	7806	2,79400								
2002	30-04-86				3045	9400									
		MICROFICHE 46 M-08													

40183860	40183857	40183858
2FE1	1FE1	1FE1
4201 M. Mme King Li On Wing 4601 6632 Lamont, 114E 277	4201 M. TEOFIL WOJCIK 4601 6608 AV. LAMONT	4201 M. LAURENT MORNEAU 4601 6616 LAMONT
3FE1	2FE1	3FE1
4202 Mme Li Wan Po Daisy	4202 Mme ANIELA SITKOWSKA	4202 Mme MARIE PAUL CYR
CERT. EFF. 7 20/1/86 31/6/86 39%	CERT. EFF. 407 20/1/86 19/10/86 MT	CERT. EFF. 407 20/1/86 02/09/86 ET
40183859		
2FE1		
4201 M. Andre Salandre 4601 6624 Ave. Lamont 148 277		
12FE1		
4202 Mme France Saup		
CERT. EFF. 10 12-12 10-10 10%		

REPERES D'ÉVALUATION:

CODE	COMPTÉ	EMPLACEMENT - NOM, PROFESSION, RÉSIDENCE						CATEGORIE BÂTIMENT	SCOLAIRE	VALEUR EN DOLLARS			MUNICIPAL	REMARQUES		
		DIV. CAD.	CADASTRE	SUBDIVISION	FRONT	PROFONDEUR	SURFACE			TERR.	BÂTISSE	TOTAL				
3001	40183861							7A 2A	2	281	7000 1.000	69.000	7000 76.000	TW R	CERT. EFF. 398 24.9.86 1.4.86 am	
4201		LES INVESTISSEMENTS KOUKY INC. VERSO						CF								
4601		9515 BL. LASALLE V. LASALLE H8R 2M9														
6625		PROPRIETE SUJETTE A SURTAXE SUR TERRAIN VAGUE DESSERVI														
1001	40183862															
		6643 Lachoin LOT PROJETEE 3607-50														
2002		10 3607	110		2749	9400										
3001								7A 2A	2	281	6500 6.500	74.500	6500 81.000	TW R	CERT. EFF. 398 24.9.86 1.4.86 am	
4201		LES INVESTISSEMENTS KOUKY INC. VERSO						CF								
4601		9515 BL. LASALLE V. LASALLE H8R 2M9														
6625		PROPRIETE SUJETTE A SURTAXE SUR TERRAIN VAGUE DESSERVI														
1001	40183863															
		6615 Lachoin LOT PROJETEE 3607-50														
2002		10 3607	111		2749	9400										
3001								7A 2A	2	281	6500 6.500	67.500	6500 74.000	TW R	CERT. EFF. 398 24.9.86 1.4.86 am	
4201		LES INVESTISSEMENTS KOUKY INC. VERSO						CF								
4601		9515 BL. LASALLE V. LASALLE H8R 2M9														
6625		PROPRIETE SUJETTE A SURTAXE SUR TERRAIN VAGUE DESSERVI														
1001	40183864															
		6615 Lachoin LOT PROJETEE 3607-50														
2002		10 3607	112		2749	9400										
3001								7A 2A	2	281	6500 6.500	68.500	6500 75.000	TW R	CERT. EFF. 398 24.9.86 1.4.86 am	
4201		LES INVESTISSEMENTS KOUKY INC. VERSO						CF								
4601		9515 BL. LASALLE V. LASALLE H8R 2M9														
6625		PROPRIETE SUJETTE A SURTAXE SUR TERRAIN VAGUE DESSERVI														
1001	40183865															
		6599 Lachoin LOT PROJETEE 3607-50														
2002		10 3607	113		2749	9400										
3001								7A 2A	2	281	6500 6.500	72.500	6500 79.000	TW R	CERT. EFF. 398 24.9.86 1.4.86 am	
4201		LES INVESTISSEMENTS KOUKY INC. VERSO						CF								
4601		9515 BL. LASALLE V. LASALLE H8R 2M9														
6625		PROPRIETE SUJETTE A SURTAXE SUR TERRAIN VAGUE DESSERVI														

40183862	IFI	40183863	IFI	40183864	IAI																		
4201 St. Antonio L'Ange		4201 Mo Antonio L'Ange		4201 St. Charles D'Arce																			
4601 6623 Lacroix H4E 2V2		4601 6615 Lacroix H4E 2V2 (F1221+5317 M=Q 1/5)		4601 6607 Lacroix H4E 2V2	F1221+5317 M=Q 1/5																		
F1222+5366 JLR 22-580	2FI		3FI		3AI																		
4202 Mme Rose Spadaccio		4202 Mme Julia Primiani		4202 Mrs. Allison Haggarty																			
<table border="1"><tr><td>CERT.</td><td>EFF.</td><td>378</td></tr><tr><td>301-86</td><td>8-11-85</td><td></td></tr></table>	CERT.	EFF.	378	301-86	8-11-85			<table border="1"><tr><td>CERT.</td><td>EFF.</td><td>382</td></tr><tr><td>16586</td><td>1-3-86</td><td></td></tr></table>	CERT.	EFF.	382	16586	1-3-86			<table border="1"><tr><td>CERT.</td><td>EFF.</td><td>39</td></tr><tr><td>21-8-86</td><td>20-1-86</td><td>394</td></tr></table>	CERT.	EFF.	39	21-8-86	20-1-86	394	
CERT.	EFF.	378																					
301-86	8-11-85																						
CERT.	EFF.	382																					
16586	1-3-86																						
CERT.	EFF.	39																					
21-8-86	20-1-86	394																					
40183861	IFI	40183865	IAI																				
4201 Mo Elphe Gaucher		4201 Mrs. King Blatte																					
4601 6631 Lacroix H4E 2V2		4601 6599 Lacroix H4E 2V2																					
		4202 Mrs Rita Albanesi																					
<table border="1"><tr><td>CERT.</td><td>EFF.</td><td>389</td></tr><tr><td>1786</td><td>30-4-86</td><td></td></tr></table>	CERT.	EFF.	389	1786	30-4-86			<table border="1"><tr><td>CERT.</td><td>EFF.</td><td>391</td></tr><tr><td>5/1/86</td><td>4/6/86</td><td></td></tr></table>	CERT.	EFF.	391	5/1/86	4/6/86										
CERT.	EFF.	389																					
1786	30-4-86																						
CERT.	EFF.	391																					
5/1/86	4/6/86																						

CODE	COMPTS	EMPLACEMENT - NOM, PROFESSION, RÉSIDENCE					CATEGORIE BÂTIMENT	SCOLAIRE	VALEUR EN DOLLARS			MUNICIPAL	REMARQUES	
		NO. CAD.	CADASTRE	SUBDIVISION	FRONT	PROFONDEUR			SUPERFICIE	TERR. P. C.	TERRAIN			BÂTISSE
1001	40183866 A-164903 24-4-86	6541 LACROIX LOT PROJETEE 3607-50												
2002		10 3607	114		2799	9400								
3001		VERSO												
4201		LES INVESTISSEMENTS KOUMY INC.					CF	2						
4601		9515 BL. LASALLE V. LASALLE H8R 2M9												CERT. EFF. 398 24-9-86 1-4-86 am
6620		PROPRIETE SUJETTE A SURTAXE SUR TERRAIN VAGUE DESSERVI												
1001	40183867 A-169031 13-6-86	6583 LACROIX LOT PROJETEE 3607-50												
2002		10 3607	115		2799	9400								
3001		VERSO												
4201		LES INVESTISSEMENTS KOUMY INC.					CF	2						
4601		9515 BL. LASALLE V. LASALLE H8R 2M9												CERT. EFF. 398 24-9-86 1-4-86 am
6620		PROPRIETE SUJETTE A SURTAXE SUR TERRAIN VAGUE DESSERVI												
1001	40183868 A-161810 17-3-86	6515 LACROIX LOT PROJETEE 3607-50												
2002		10 3607	116		2799	9400								
3001		VERSO												
4201		LES INVESTISSEMENTS KOUMY INC.					CF	2						
4601		9515 BL. LASALLE V. LASALLE H8R 2M9												CERT. EFF. 398 24-9-86 1-4-86 am
6620		PROPRIETE SUJETTE A SURTAXE SUR TERRAIN VAGUE DESSERVI												
1001	40183869 A-165899 09-05-86	6569 LACROIX LOT PROJETEE 3607-50												
2002		10 3607	117		2799	9400								
3001		VERSO												
4201		LES INVESTISSEMENTS KOUMY INC.					CF	2						
4601		9515 BL. LASALLE V. LASALLE H8R 2M9												CERT. EFF. 398 24-9-86 1-4-86 am
6620		PROPRIETE SUJETTE A SURTAXE SUR TERRAIN VAGUE DESSERVI												
1001	40183870	6559 LACROIX LOT PROJETEE 3607-50												
2002		10 3607	118		3100	9400								
2002					3012									
3001		VERSO												
4201		LES INVESTISSEMENTS KOUMY INC.					CF	2						
4601		9515 BL. LASALLE V. LASALLE H8R 2M9												CERT. EFF. 401 6-10-86 1-4-86 am
6620		PROPRIETE SUJETTE A SURTAXE SUR TERRAIN VAGUE DESSERVI												

40183868

IFI I

4201 M^{re} Laurent Poiré
4601 6575 Lacrossif H4E 2V2 (F1000 5724 8.2.10 50)

3FI I

4202 M^{lle} Judith Guignette

CERT.	EFF.	382
16586	17386	

40183866

IFI I

4201 M^{re} Denise Lévesque
4601 6591 Lacrossif H4E 2V2

CERT.	EFF.	386
7786	2948	

40183869

IFI I

4201 M^{re} Vincenzo Margari
4601 6567 Lacrossif H4E 2V2 (F1000 5724 8.2.10 50)

2FI I

4202 M^{re} Letizia Locali

CERT.	EFF.	388
7786	9586	

40183867

4201 M^{me} Angèle Fournier
4601 6583 Lacrossif H4E 2V24202 M^{re} Estérel Lussier

CERT.	EFF.	384
384	1368	

CODE	COMPTÉ	EMPLACEMENT - NOM, PROFESSION, RESIDENCE					CATEGORIE BÂTIMENT	SCOLAIRE	VALEUR EN DOLLARS			MUNICIPALITE	REMARQUES	
		NO. CAD.	CARACTERE	SUBDIVISION	FRONT	PROFONDEUR			SUPERFICIE	TERR. P.C.	TERRAIN			BÂTISSE
4201 4601	40183870	LES INVESTISSEMENTS KOLMY INC. VERSO 9515 BL. LASALLE V. LASALLE H6R 2M9												
4622		PROPRIETE SUJETTE A SURTAXE SUR TERRAIN VAGUE DESSEVRI												
1501	40183871	6562 LACROIX LOT PROJETEE 3657-50												
2602	A-14011 26-10-86	10	3607	119	2900	9501	2,79800							
2602					2989	9498		2A		7000	68500	75500	TR	
3001								76	2	7220		7000	TR	
4201 4601		LES INVESTISSEMENTS KOLMY INC. VERSO 9515 BL. LASALLE V. LASALLE H6R 2M9												
4622		PROPRIETE SUJETTE A SURTAXE SUR TERRAIN VAGUE DESSEVRI												
1501	40183872	6566 LACROIX LOT PROJETEE 3607-50												
2602	A-13493 26-8-86	10	3607	120	2793	9498	2,60400	2A		6600	67400	74000	TR	
3001								76	2	6550		6620	TR	
4201 4601		LES INVESTISSEMENTS KOLMY INC. VERSO 9515 BL. LASALLE V. LASALLE H6R 2M9												
4622		PROPRIETE SUJETTE A SURTAXE SUR TERRAIN VAGUE DESSEVRI												
1501	40183873	6574 LACROIX LOT PROJETEE 3657-50												
2602	A-14191 27-4-86	10	3607	121	2793	9498	2,60400	2A		6600	69400	76000	TR	
3001								76	2	6550		6620	TR	
4201 4601		LES INVESTISSEMENTS KOLMY INC. VERSO 9515 BL. LASALLE V. LASALLE H6R 2M9												
4622		PROPRIETE SUJETTE A SURTAXE SUR TERRAIN VAGUE DESSEVRI												
1501	40183874	6582 LACROIX LOT PROJETEE 3657-50												
2602	A-17174 27-8-86	10	3607	122	2793	9498	2,60400	2A		6600	68400	75000	TR	
3001								76	2	6550		6620	TR	
4201 4601		LES INVESTISSEMENTS KOLMY INC. VERSO 9515 BL. LASALLE V. LASALLE H6R 2M9												
4622		PROPRIETE SUJETTE A SURTAXE SUR TERRAIN VAGUE DESSEVRI												

40183870

IFI1

4201 M. Angelo Mancuso
 4601 6559 Lacroix H4E 2V2 (F1220+5060, 2/14/86)

CERT.	EFF.
7/4/86	2/11/85
375	

40183873

IFI1

4201 M. Jeanne Claude Lacroix
 4601 6574 Lacroix H4E 2V1

4202 Mlle Francine Lingas

3FI1

40183871

IFI1

4201 M. Pierre Paul Roest
 4601 6562 Lacroix H4E 2V2 (F1220+5060, 2/14/86)

3FI1

4202 Mlle Louise Dandieu

CERT.	EFF.
2/3/86	2/6/86
394	

40183874

IFI1

4201 M. Alberto Lacroix Palarchio
 4601 6582 Lacroix H4E 2V1 (F1220+5060, 2/14/86)

2FI1

4202 Mme Lina Colosimo

CERT.	EFF.
2/3/86	2/7/86
395	

40183872

IFI1

4201 M. YIM CHUN CHAN
 4601 6568 Lacroix

CERT.	EFF.
20/10/86	2/2/86
407	

NOUVEAU	COMPTÉ	EMPLACEMENT - NOM, PROFESSION, RÉSIDENCE					CATEGORIE BÂTIMENT	SCOLAIRE		VALEUR EN DOLLARS			MUNICIPAL	REMARQUES	
		CADASTRE	SUBDIVISION	FRONT	PROFONDEUR	SUPERFICIE		TERR P. C.	TERRAIN	BÂTISSE	TOTAL				
1001	40183875 A 171038 3-7-86	6586 LACROIX LOT PROJETEE 3637-50													
2002		10 3607	123	2793	9998	2,60900									
3001															
4201		LES INVESTISSEMENTS KOUHY INC. VERSO					CF	2A							
4601		9515 BL. LASALLE V. LASALLE H8R 2M9								6600	68400	75000	TR		401 R
6620		PROPRIETE SUJETTE A SURTAXE SUR TERRAIN VAGUE DESSEVI													
1001	40183876 A 169030 13-6-86	6594 LACROIX LOT PROJETEE 3637-50													
2002		10 3607	124	2793	9998	2,60900									
3001															
4201		LES INVESTISSEMENTS KOUHY INC. VERSO					CF	2A							
4601		9515 BL. LASALLE V. LASALLE H8R 2M9								6600	68400	75000	TR		401 R
6620		PROPRIETE SUJETTE A SURTAXE SUR TERRAIN VAGUE DESSEVI													
1001	40183877 A 170798 2-7-86	6600 LACROIX LOT PROJETEE 3637-50													
2002		10 3607	125	2793	9998	2,60900									
3001															
4201		LES INVESTISSEMENTS KOUHY INC. VERSO					CF	2A							
4601		9515 BL. LASALLE V. LASALLE H8R 2M9								6600	67400	74000	TR		401 R
6620		PROPRIETE SUJETTE A SURTAXE SUR TERRAIN VAGUE DESSEVI													
1001	40183878 A 174337 14-08-86	6608 LACROIX LOT PROJETEE 3637-50													
2002		10 3607	126	2793	9998	2,60900									
3001															
4201		LES INVESTISSEMENTS KOUHY INC. VERSO					CF	2A							
4601		9515 BL. LASALLE V. LASALLE H8R 2M9								6600	68400	75000	TR		401 R
6620		PROPRIETE SUJETTE A SURTAXE SUR TERRAIN VAGUE DESSEVI													
1001	40183879 A 171381 7-7-86	6614 LACROIX LOT PROJETEE 3637-50													
2002		10 3607	127	2793	9998	2,60900									
3001															

40183876

IFII

4201 M. Stephane Lamotte
4601 6594 Lacroix H4E 2V1
F1222 (5776) 11-10-86

2FII

4202 Mme Genevieve Asson

CERT.	EFF.	
5/1/86	12/6/86	391

40183880

IFII

4201 M. Thad. Vachon Dams
4601 6622 Lacroix H4E 2V1 F1222 5617 11/20/86

3FII

4202 Mlle Thi My Lien Ho

CERT.	EFF.	
21-8-86	20-6-86	394

40183875

IFII

4201 M. Vachon Liane Ngoc
4601 6588 Lacroix H4E 2V1

CERT.	EFF.	
29-8-86	3-7-86	395

40183878

3FII

4201 MME AGNESE VANI
4601 6608 LACROIX

CERT.	EFF.	
22/10/86	11/11/86	407

40183877

IFII

4201 Mx ATSUMYOSHI KAI
4601 6600 Lacroix H4E 2V1 F1222 5660
19-9-86

CERT.	EFF.	
29-8-86	2-7-86	395

CODE	COMpte	EMPLACEMENT - NOM, PROFESSION, RÉSIDENCE					CATEGORIE BÂTIMENT	SCOLAIRE		VALEUR EN DOLLARS			MUNICIPAL	REMARQUES	
		DIV. CAD.	CADASTRE	SUBDIVISION	FRONT	PROFONDEUR		SUPERFICIE	TERR P.C.	TERRAIN	BÂTISSE	TOTAL			
4201 4601	40183879	LES INVESTISSEMENTS KOUMY INC. 9515 BL. LASALLE V. LASALLE H6R 2M9					CF								
6670		PROPRIÉTÉ SUJETTE À SURTAXE SUR TERRAIN VAGUE DESSERVI													
		6622 LACROIX													
1001	40183880	LOT PROJETÉ 3407-50													
2002	A-167504	10 3607	120		3061	9498									
2002	20 to 80				2851	9501				7100	72900	80000	TR	4-10-86 1-4-86 401 R	
3001							74	2 2B1	7100			7100	TR		
4201 4601		LES INVESTISSEMENTS KOUMY INC. 9515 BL. LASALLE V. LASALLE H6R 2M9					CF								
6670		PROPRIÉTÉ SUJETTE À SURTAXE SUR TERRAIN VAGUE DESSERVI													
1001	40183900	2167-55 HOLY CROSS													
2002		10 4671	970		2500	6850									
2004		10 4671	971		2600	6850									
2009					5000										
2999															
3001							20	1 2B1	10000	113300	123300	TR I			
4204 4604		MR MIKE ZHIRYNSKI, BOILER MAKER 2165 HOLY CROSS H4E 2A6					1A								
4207 4607		MME MIKE ZHIRYNSKI (ANNIE KIRPANI) 2165 HOLY CROSS H4E 2A6					2F								
1001	40184100	2145 HOLY CROSS													
2002	A-172665	10 4671	969		2500	6850									
2004	16-7-86	10 4671	968-2		625	6850									
2999															
3001							20	1 2B1	5400	61900	67300	TR I			
4201 4601		MR WAI SAM TSANG 375 VERDURE BROSSARD J4E 1R2					1A								
1001	40184200	2135 HOLY CROSS													
2002	A-172665	10 4671	968-1		1675	6850									
2004	16-7-86	10 4671	967-2		1250	6850									
2999															
3001							20	1 2B1	5400	61900	67300	TR I			

40184100

8FI 2

4202 Mme Yim Shung Hong

4602 375 Verdun, Boulevard 34W 1R2

CERT.	EFF.	395
29-9-86	12-9-86	4

40 863879

1F21

4201 A. BASINO & FRANCESCO

4601 6614 Lacroix H8R 279

CERT.	EFF.	100
25-9-86	17-1	2

CODE	COMPTE	EMPLACEMENT - NOM, PROFESSION, RÉSIDENCE						CATEGORIE BÂTIMENT	SCOLAIRE		VALEUR EN DOLLARS			MUNICIPAL *	REMARQUES
		DIV CAD	CADASTRE	SUBDIVISION	FRONT	PROFONDEUR	SUPERFICIE		TERR. P. C.	TERRAIN	BÂTISSE	TOTAL			
4201 4601	40184200	MR HAI SAM TSANG													
		375 VERDURE BROSSARD J4W 1R2													
1001	40184300	2125 HOLY CROSS													
2002		10 4671 967-1			1250	6850	85800								
2004		10 4671 966-2			1875	6850	1,28400								
2999							2,14000								
3001								2D	1 281	5400	61900	67300	T R 1		
4201 4601		M ROLLAND FONTAINE													
		240 KATERIE CHATEAUGUAY J6K 1E5													
1001	40184500	2115 HOLY CROSS													
2002		10 4671 966-1			625	6850	42800								
2004		10 4671 965			2500	6850	1,71200								
2999							2,14000								
3001								2D	1 281	5400	45500	70900	T R 1		
4201 4601		M ROLLAND FONTAINE													
		240 KATERIE CHATEAUGUAY J6K 1E5													
1001	40184600	2105 HOLY CROSS													
2002		10 4671 964			2500	6850	1,71200								
2004		10 4671 P963			400	6850	28680								
2004					440										
2999							2,00000								
3001								2A	1 251	5000	60800	65800	T R 1		
4201 4601		Mlle MARIE AIMEE BOLDUC													
		2105 HOLY CROSS H4E 2A6													
7001		HADLEY													
1001	40184800	2039-35 HOLY CROSS													
2002		10 4671 P961			2100	6850	1,42400								
2002					2060										
2004		10 4671 959			2500	6850	1,71200								
2004		10 4671 960			2500	6850	1,71200								
2999							4,84800								
3001								2C	1 281	12100	67000	79100	T R 1		

40184200

8FT2

4201 Name Jim Shung Long
4601 375 Verdure, Bessard, JAW 1R2

CERT.	EPP.	395
29886	16786	7

1-1-1981 10-11-81 899-1
1-1-1981 10-11-81 899-1
1-1-1981 10-11-81 899-1

1-1-1981 10-11-81 899-1

1-1-1981 10-11-81 899-1

1-1-1981 10-11-81 899-1

1-1-1981 10-11-81 899-1

1-1-1981 10-11-81 899-1

1-1-1981 10-11-81 899-1

1-1-1981 10-11-81 899-1

1-1-1981 10-11-81 899-1

1-1-1981 10-11-81 899-1

1-1-1981 10-11-81 899-1

1-1-1981 10-11-81 899-1

1-1-1981 10-11-81 899-1

1-1-1981 10-11-81 899-1

1-1-1981 10-11-81 899-1

1-1-1981 10-11-81 899-1

1-1-1981 10-11-81 899-1

CODE	COMPTE	EMPLACEMENT - NOM, PROFESSION, RÉSIDENCE						C	M	C	C	C	C	C	C	C	C	C	REMARQUES
		DIV CAD	CADASTRE	SUBDIVISION	FRONT	PROFONDEUR	SUPERFICIE												
												TERRAIN	BÂTISSE	TOTAL					
4204 4604	40184800	M DONAT TADDEO, CORDONNIER						IF											
		2035 HOLY CROSS H4E 2A4																	
1001	40185100	2029 HOLY CROSS																	
2002		10 4671 958																	
2004		10 4671 P957																	
2006		10 4671 P957																	
2008		10 4671 956																	
2010		10 4671 955																	
2012		10 4671 954																	
2999						8,56000													
3001																			
4204 4604		LA CONGREGATION DES FRERES DE L INSTRUCTION CHRETIENNE						9F											
		2029 HOLY CROSS H4E 2A4																	
7000 7001 7002		1995-97 HOLY CROSS VOIR 6240 EADIE EADIE RUELLE																	
1001	40185600	1883-79 HOLY CROSS																	
2002		10 4671 880			3000	6850	2,05500												
3001																			
4201 4601		MME LUCILLE LAVALLÉE-STANISIA						2F											
		1879 HOLY CROSS H4E 2A3																	
1001	40185700	1877-75 HOLY CROSS																	
2002		10 4671 879			2500	6850	1,71200												
3001																			
4202 4602		M PIERRE BOURGEOIS						1F											
		6386 BRIAND H4E 2A1 1875 Holy Cross H4E 2A3 Filz → 1968 1200-85																	
1001	40185800	1871-69 HOLY CROSS																	
2002		10 4671 878			2500	6850	1,71200												
3001																			
4211 4611		MME ROBERT GROULX (NOELLA BLAKE)						5F											
		1869 HOLY CROSS H4E 2A3																	
1001	40185900	1865-63 HOLY CROSS																	

CODE	COMPTE	EMPLACEMENT - NOM, PROFESSION, RÉSIDENCE						CATEGORIE BÂTIMENT	SCOLAIRE		VALEUR EN DOLLARS			MUNICIPAL *	REMARQUES	
		DIV. CAD.	CADASTRE	SUBDIVISION	FRONT	PROFONDEUR	SUPERFICIE		S.C.	TERR. P. C.	TERRAIN	BÂTISSE	TOTAL			
2002	40185900	10	4671	877	2500	6850	1,71200									
3001								28	1	281	4300	41900	46200	T R I		
4201		M JEAN PAUL RONDEAU, CHAUFF D AUTOBUS														
4601		1863 HOLY CROSS RTL H4E 2A3														
1001	40186000	1859-57 HOLY CROSS														
2002		10	4671	876	2500	6850	1,71200									
3001								28	1	281	4300	56900	61200	T R I		
4211		MRE LAURENT GIROUX (CECILE MARTIN)														
4611		1857 HOLY CROSS H4E 2A3														
1001	40186100	1853-51 HOLY CROSS														
2002		10	4671	875			1,71200									
3001								28	1	281	4300	45000	49300	T R I		
4204		M GASTON COTE, CHAUFFEUR														
4604		1851 HOLY CROSS H4E 2A3														
1001	40186200	1849-47 HOLY CROSS														
2002		10	4671	874	2500	6850	1,71200									
3001								28	1	281	4300	50800	55100	T R I		
4208		MR ROBERT HUGH VARDON, LOCOMOTIVE ENGINEER														
4608		1847 HOLY CROSS H4E 2A3														
1001	40186300	1841-39 HOLY CROSS														
2002		10	4671	873	2500	6850	1,71200									
3001								28	1	281	4300	64500	68800	T R I		
4201		M GAETAN RACETTE, PRESSIER														
4601		1839 HOLY CROSS H4E 2A3														
1001	40186400	1835 HOLY CROSS														
2002		10	4671	872	2500	6850	1,71200									
3001								28	1	281	4300	24200	28500	T R I		

CODE	COMPTE	EMPLACEMENT - NOM, PROFESSION, RÉSIDENCE						C	S	C	C	C	C	C	C	C	C	REMARQUES
		DIV. CAD.	CADASTRE	SUBDIVISION	FRONT	PROFONDEUR	SUPERFICIE											
												TERRAIN	BÂTISSE	TOTAL				
4201 4601	40186400	M GILLES DESILETS 1835 HOLY CROSS H4E 2E3																
1001	40186500	1833-31 HOLY CROSS																
2002		10 4671 871			2500	6842								1,71200				
3001																		
4201 4601		M EMILIE LANDRY 1833 HOLY CROSS H4E 2A3																
1001	40186600	1827-21 HOLY CROSS																
2002		10 4671 870			3000	6850								2,05500				
3001																		
4201 4601		M ADRIEN BEAUCHAMP 2140 JACQUES HERTEL H4E 1R3 1821 HOLY CROSS H4E 2A3 F1222-64968 f28-11-85																
7001 7002		RUELLE LAURENDEAU																
1001	40186650	1757-59 HOLY CROSS																
2002		10 4671 769			8000	2600								2,08000				
3001																		
4201 4601		MME NORMAND DESLAURIERS (GENNA MATTE) 1757 HOLY CROSS H4E 2A2																
7001		RUELLE																
1001	40186700	1751-49 HOLY CROSS																
2002		10 4671 776			2500	7000								1,75000				
2004		10 4671 777			2500	7000								1,75000				
2999														3,50000				
3001																		
4204 4604		M GILBERT PIGEON, EMP. C N R 1751 HOLY CROSS H4E 2A2																
1001	40186900	1737-35 HOLY CROSS																
2002		10 4671 778			2500	7000								1,75000				

CODE	COMPTE	EMPLACEMENT - NOM, PROFESSION, RÉSIDENCE						C.A.	C.C.	C.T.	C.L.	C.B.	C.G.	C.D.	C.A.	C.B.	C.C.	C.D.	C.A.	C.B.	C.C.	C.D.	REMARQUES				
		DIV. CAD	CADASTRE	SUBDIVISION	FRONT	PROFONDEUR	SUPERFICIE																	CATÉGORIE	BATIMENT	SCOLAIRE	TERR.
3001 4201 4601	40186900																				2B	1 281	4100	52500	56600	T R 1	
				M PORFIRIO RODRIGUEZ 1733 HOLY CROSS M4E 2A2 6925 January M4E 204 F1222 04970 / 28 11 85																							
1001 2002 3001	40187000	1733-31 HOLY CROSS	10 4671	779	2500	7000	1,75000																				
3001 4201 4601		M PORFIRIO RODRIGUEZ 1733 HOLY CROSS M4E 2A2 6925 January M4E 204 F1222 04970 / 28 11 85																				2B	1 281	4100	53700	57800	T R 1
1001 2002 3001	40187100	1729-27 HOLY CROSS	10 4671	780	2500	7000	1,75000																				
4201 4601		M ISIDORE PARENTEAU, AIDE ELECTRICIEN 1727 HOLY CROSS M4E 2A2																				2B	1 281	4100	27300	31400	T R 1
1001 2002 3001	40187200	1723-21 HOLY CROSS	10 4671	781	2500	7000	1,75000																				
4201 4601		MR JOHN PAPAILA, JOBBER 1723 HOLY CROSS M4E 2A2																				2B	1 281	4100	53700	57800	T R 1
1001 2002 3001	40187300 H-173356 30 7 86	1715 HOLY CROSS	10 4671	782	2500	7000	1,75000																				
4201 4601		M JEAN MARC THOMASSIN 1715 HOLY CROSS M4E 2A2																				2A	1 281	4100	26100	30200	T R 1
1001 2002 3001	40187400	1707 HOLY CROSS	10 4671	783	2500	7000	1,75000																				
4201 4601																						2A	1 281	4100	49200	53300	T R 1

VERSO

40187300

1FE1

4201 MR DENIS LEPINE

4601 1715 HOLY CROSS HVE ZAZ

3FE1

4202 MME SOHABNE FERLAND

COPIES	EPS	107
Zobeta	30/02/86	AT

1312 MIRA CHURCH HVE SVE
1312 MIRA CHURCH INDEPENDENT

SG I SEP 410 3100 3100 1 1 1

1312 MIRA CHURCH HVE SVE

SG I

1312 MIRA CHURCH HVE SVE

1312 MIRA CHURCH HVE SVE
1312 MIRA CHURCH HVE SVE

IV I

1312 MIRA CHURCH HVE SVE

SG I

1312 MIRA CHURCH HVE SVE

SG I

1312 MIRA CHURCH HVE SVE
1312 MIRA CHURCH HVE SVE

IV I

1312 MIRA CHURCH HVE SVE

SG I

1312 MIRA CHURCH HVE SVE

SG I

1312 MIRA CHURCH HVE SVE
1312 MIRA CHURCH HVE SVE

I I

1312 MIRA CHURCH HVE SVE

SG I

1312 MIRA CHURCH HVE SVE

SG I

1312 MIRA CHURCH HVE SVE
1312 MIRA CHURCH HVE SVE

I I

1312 MIRA CHURCH HVE SVE

SG I

CODE	COMPTE	EMPLACEMENT - NOM, PROFESSION, RESIDENCE						CATEGORIE BÂTIMENT	SCOLAIRE			VALEUR EN DOLLARS			MUNICIPAL	REMARQUES
		DIV. CAD.	CADASTRE	SUBDIVISION	FRONT	PROFONDEUR	SUPERFICIE		TERR.	P. C.	TERRAIN	BÂTISSE	TOTAL			
4201 4601	40187400	M EZIO AGOSTINI 1707 HOLY CROSS			H4E 2A2											
1001	40187500	1701 HOLY CROSS						1060								
2002		10 4671	784		2500	7000					1,75000					
3001								2A	1 2B1	4100	36600	40700	T R 1			
4201 4601		MME ETHEL M HOLLERTON-LAROCQUE 1701 HOLY CROSS			H4E 2A2											
6400		<i>Correspondance professeur F.P., 4-10-85 LEE</i>														
1001	40187650	1681 HOLY CROSS						1060								
2002		10 4671	1242		6300	7024					4,42600					
3001								2A	1 2B1	6700	39700	46400	T R 1			
4201 4601		MRS MILDRED CAIN-MCLAUGHLIN 1681 HOLY CROSS			H4E 2A2											
1001	40187750	1675 HOLY CROSS						1060								
2002		10 4671	1241		4792	7024					3,36600					
3001								2A	1 2B1	5100	49400	54500	T R 1			
4201 4601 4202		M GERARD SNOLAK 1675 HOLY CROSS Mlle MONIQUE SANYERRE			H4E 2A2											
1001	40187850	1665 HOLY CROSS						1060								
2002		10 4671	1240		4792	7024					3,36600					
3001								2A	1 2B1	5100	43100	48200	T R 1			
4211 4611		M GIUSEPPE VINCI, CHAUFFEUR 1665 HOLY CROSS			H4E 2A2											
1001	40187950	1651 HOLY CROSS						1060								
2002		10 4671	1239		4792	7024					3,36600					
3001								2A	1 2B1	5100	43100	48200	T R 1			
4201 4601		M CLAUDE NEUMANN 1651 HOLY CROSS			H4E 2A2											

COTE	COMPTÉ	EMPLACEMENT - NOM PROFESSION - RESIDENCE					CATEGORIE BATHMETRY	SCOLAIRE		VALEUR EN DOLLARS			MUNICIPAL	REMARQUES
		LOT	CADASTRE	ADRESSE	FRONT	PROFONDEUR		SUPERFICIE	TERR P. C.	TERRAIN	BATISSE	TOTAL		
1001	40188050 A-170184 2796	1645	HOLY CROSS				(06)							
2002		10 4671	1238	4792	7024	3,36600								
3001							2A	1 281	5100	45500	51000	T R 1		
4201		M JEAN PIERRE MORENCY												
4601		1645 HOLY CROSS H4E 2A2												
4202		MME JOCELYNE LAVALLÉE												
1001	40188150	1631	HOLY CROSS				(06)							
2002		10 4671	1237	4792	7024	3,36600								
3001							2A	1 281	5100	51200	56300	T R 1		
4201		M RAYMOND CHABOT, GERANT												
4601		1631 HOLY CROSS H4E 2A3												
1001	40188250	1621	HOLY CROSS				(06)							
2002		10 4671	1236	4792	7024	3,36600								
3001							2A	1 281	5100	50100	55200	T R 1		
4204		MISS ANNE DRASYK-DRABICK												
4604		1621 HOLY CROSS H4E 2A2												
7001		RUELLE												
7502		ANGERS												
1001	40188350	1555	HOLY CROSS				(06)							
2002		10 4671	1170	5000	7024	3,51200								
3001							2A	1 281	5300	33200	38500	T R 1		
4204		MR WALTER LANTAFF, PATTERN MAKER												
4604		1555 HOLY CROSS H4E 129												
1001	40188450	1533	HOLY CROSS				(06)							
2002		10 4671	1169	5000	7024	3,51200								
3001							2A	1 281	5300	44600	49900	T R 1		
4201		M GILLES SIMON												
4601		1533 HOLY CROSS H4E 129												
4202		MME GHISLAINE MARLEAU												
4602		1533 HOLY CROSS H4E 129												

CERT.	EFF.	395
29-2-86	27-86	4

CODE	COMTE	EMPLACEMENT - NOM, PROFESSION, RÉSIDENCE					CATEGORIE D'IMMEUBLE	SCOLAIRE		VALEUR EN DOLLARS			MUNICIPAL #	REMARQUES	
		AV. D'AD.	CADASTRE	SUBDIVISION	FRONT	PROFONDEUR		SUPERFICIE	TERR.	BÂTISSE	TOTAL				
1001	40189400	1525 HOLY CROSS					(06)								
2002		10 4671	646		2500	7000					1,75000				
2004		10 4671	695		2500	7000					1,75000				
2999											3,50000				
3001							2A	1	281	5300	18200	23500	T R 1		
4201		M GERALD NADON					IF								
4601		1525 HOLY CROSS H4E 129													
1001	40189700	1501 HOLY CROSS					(06)								
2001		10 4671	647		2500	7000					1,75000				
2002		10 4671	695		2500	7000					1,75000				
2004		10 4671	699		2500	7000					1,75000				
2999											3,50000				
3001							2A	1	281	7900	50800	58700	T R 1		
4201		MRS MARY GIVOTNIKOFF 1/2					3A								
4601		1501 HOLY CROSS H4E 129													
4207		MR TANARA GIVOTNIKOFF 1/4					1A								
4607		1501 HOLY CROSS H4E 129													
4210		MR GEORGE GIVOTNIKOFF 1/4					1A								
4610		1501 HOLY CROSS H4E 129													
1001	40189900	1495-93 HOLY CROSS					(06)								
2002		10 4671	650		2500	7000					1,75000				
2004		10 4671	P651		068	3125					1600				
2004					035										
2999											1,76600				
3001							2B	1	281	2700	38800	41500	T R 1		
4202		Mlle CLAUDETTE GORMAN, AGENT					7F								
4602		1495 HOLY CROSS H4E 129													
1001	40190000	1489-87 HOLY CROSS					(06)								
2002		10 4671	P651		2500	7000					1,73400				
2002						IRR									
3001							2E	2	281	2700	37400	40100	T R 1		
4201		VALERIE CONSTRUCTION INC.					CF								
4601		654 ALLARD VERDUN H4H 2CS													
1001	40190100	1485-83 HOLY CROSS					(06)								

SERVICES D'ÉVALUATION

CODE	COMTE	EMPLACEMENT - NOM PROFESSION, RÉSIDENCE					CATEGORIE D'IMMEUBLE	SCOLAIRE		VALEUR EN DOLLARS			MUNICIPAL *	REMARQUES	
		ALÉPH	ORDRE/HE	ÉLEVÉS EN	FRONT	PROFONDEUR		SUPERFICIE	TERR = C	TERRAIN	BÂTISSE	TOTAL			
2002	40190100	10 4671	652		2500	7000	1,75000								
3001								2B	1 2B1	2700	38800	41500	T R 1		
4204		M NORMAND ROBERT, OPERATEUR 1463 HOLY CROSS H4E 129													
4604															
1001	40190200	1475-77 HOLY CROSS													
2002		10 4671	653		2500	7000	1,75000								
3001								2B	1 2B1	2700	63400	66100	T R 1		
4201		M DOMENICO MEDIOTTI, BIJOUTIER 1475 HOLY CROSS H4E 124													
4601															
1001	40190300	1467-65 HOLY CROSS													
2002		10 4671	654		2500	7000	1,75000								
3001								2B	1 2B1	2700	71200	73900	T R 1		
4204		M FIRORENZO GIUNTI, JOURNALIER 1467 HOLY CROSS H4E 129													
4604															
1001	40190400	1455 HOLY CROSS													
2002		10 4671	655		2500	7000	1,75000								
3001								2A	1 2B1	2700	20400	23100	T R 1		
4201		MELLE ANITA BRUNETTE 1425 HOLY CROSS H4E 129													
4601															
1001	40190550	1445 HOLY CROSS													
2002		10 4671	1168		3833	7024	2,69300								
3001								2A	1 2B1	4000	48700	52700	T R 1		
4201		MME MARIA LATARZA-DENITTIS 1445 HOLY CROSS H4E 129													
4601															
1001	40190650	1431 HOLY CROSS													
2002		10 4671	1167		3833	7024	2,69300								
3001								2A	1 2B1	4000	68500	72500	T R 1		

CODE	CODE	EMPLACEMENT - NOM, PROFESSION, RESIDENCE					CATEGORIE D'IMMEUBLE	SCOLAIRE		VALEUR EN DOLLARS			MUNICIPAL	REMARQUES	
		DIV. D'AD.	CADASTRE	SUBDIVISION	FRONT	PROFONDEUR		SURFACE	TERR. P. C.	TERRAIN	BATISSE	TOTAL			
4204 4604	40190650	M MARCEL GRAVEL					IF								
		1431 HOLY CROSS H4E 129													
1001	40190750	1425 HOLY CROSS					(06)								
2002		10 4671 1166			3833	7024									
3001							2A	1 281	4000	48700	52700		T R 1		
4204 4604		M ROMEO BRUNETTE, CHAUFFEUR					IF								
		1425 HOLY CROSS H4E 129													
1001	40190850	1411 HOLY CROSS					(06)								
2002		10 4671 1165			3833	7024									
3001							2A	1 261	4000	29500	33500		T R 1		
4201 4601		MR VYTAUTAS DANILIAUSKAS					1A								
		1411 HOLY CROSS H4E 129													
4202 4602		MR JUDZAS DANILIAUSKAS					1A								
		1681 AINSLEY OTTAWA ONT K2C 0S8													
1001	40190950	1405 HOLY CROSS					(06)								
2002	A-106839	10 4671 1164			3833	7024									
3001	225-86.						2A	1 281	4000	40800	44800		T R 1		
4204 4604		<i>monsieur Lepointe</i> M FERNAND DUDE, CHAUFFEUR					IF								
		1405 HOLY CROSS H4E 129													
7001		DRAKE													
7002		TRAVERSEZ													
7003		DRAKE													
1001	40191050	1400 HOLY CROSS					(06)								
2002		10 4671 1163			4066	7033									
2002						7016									
3001							2A	1 281	4300	45900	50200		T R 1		
4202 4602		M JOSEPH VERBYLA					1								
		1400 HOLY CROSS MTL H4E 128													
4203 4603		M ROMA VERBYLA, CHEMIST					1								
		1415 SHERWOOD CR MT ROYAL H3R 3C7													
1001	40191150	1410 HOLY CROSS					(06)								

CERT.	EFF.	
24/7/86	22/8/86	391

CODE	COMPTÉ	EMPLACEMENT - NOM, PROFESSION, RESIDENCE					CATEGORIE BÂTIMENT	SCOLAIRE		VALEUR EN DOLLARS			MUNICIPAL *	REMARQUES		
		DIV. CAD.	CADASTRE	SUBDIVISION	FRONT	PROFONDEUR		SUPERFICIE	TERR P. C.	TERRAIN	BÂTISSE	TOTAL				
2002 2002	40191150	10 4671	1162		9066	7016 7000	2,85000									
3001								2A	1 281	4300	32200	36500	T R I			
4211 4611		MRS HARRY GRIST (GEORGINA DIXON) 1410 HOLY CROSS H4E 128														
1001	40191250	1420 HOLY CROSS														
2002 2002		10 4671	1161		9066	7000 6984	2,84300									
3001								2A	1 281	4300	41200	45500	T R I			
4204 4604		MR GEORGE HEBERT, RAILMAN 1420 HOLY CROSS H4E 128														
1001	40191350	1430 HOLY CROSS														
2002 2002		10 4671	1160		9066	6984 6966	2,83600									
3001								2A	1 281	4300	44200	48500	T R I			
4201 4601 4202 4602		M JEAN LAFOREST 1430 HOLY CROSS H4E 128 MME JEAN LAFOREST (JOHANNE TURCOTTE) 1430 HOLY CROSS H4E 128														
1001	40191450	1450 HOLY CROSS														
2002 2002		10 4671	1159		9066	6966 6950	2,82900									
3001								2A	1 281	4300	55100	59400	T R I			
4204 4604		MR THOMAS ANDRES ILLING, CARPENTER 1450 HOLY CROSS H4E 128														
1001	40191550	1470 HOLY CROSS														
2002 2002		10 4671	1158		9066	6933 6950	2,82200									
3001								2A	1 281	4300	54200	58500	T R I			
4201 4601		MRS STEPHANIA CHORONZY-HARNAGA 1470 HOLY CROSS H4E 128														

CODE	COMPTÉ	EMPLACEMENT - NOM, PROFESSION, RÉSIDENCE						CATEGORIE D'IMMEUBLE	SCOLAIRE		VALEUR EN DOLLARS			MUNICIPAL	REMARQUES
		DIV. CAD.	CADASTRE	SUBDIVISION	FRONT	PROFONDEUR	SURFACE		TERR.	TERR.	TERRAIN	BÂTISSE	TOTAL		
1001	40191650	1480 HOLY CROSS						(06)							
2002		10	4671	1157		4066	6933								
2002							6916								
3001									2A	1	2B1	4200	50200	54400 T R I	
4201		MR CLIFFORD HALL													
4601		1480 HOLY CROSS H4E 128													
1001	40191750	1490 HOLY CROSS						(06)							
2002		10	4671	1156		4066	6916								
2002							6900								
3001									2A	1	2B1	4200	54300	58500 T R I	
4201		M RAYMOND MATTEAU													
4601		1490 HOLY CROSS H4E 128													
1001	40191850	1500 HOLY CROSS						(06)							
2002		10	4671	1155											
2002															
3001									2A	1	2B1	4200	40300	44500 T R I	
4202		M JEAN PLANTE, POINTEUR													
4602		1500 HOLY CROSS H4E 128													
1001	40193100	1514-16 HOLY CROSS						(06)							
2002		10	4671	621											
2003		10	4671	622		2500	6870								
2003							6860								
2999															
3001									4A	1	2B1	5100	24600	29700 T S I	
4204		MR JOHN CANAJLA, GROCIER													
4604		1514 HOLY CROSS H4E 128													
1001	40193350	1520 HOLY CROSS						(06)							
2002		10	4671	1154		5000	6866								
2002							6850								
3001									2A	1	2B1	5200	44300	49500 T R I	
4213		M GASTON PARE, EXPÉDITEUR													
4613		1520 HOLY CROSS H4E 128													

CODES	COMPTÉ	EMPLACEMENT - NOM, PROFESSION, RESIDENCE						CATEGORIE BÂTIMENT	SCOLAIRE		VALEUR EN DOLLARS			MUNICIPAL	REMARQUES
		D. U. CAD.	CADASTRE	SUBDIVISION	FRONT	PROFONDEUR	SUPERFICIE		TERR.	P. C.	TERRAIN	BÂTISSE	TOTAL		
1001	40193450	1540 HOLY CROSS						0069							
2002		10 4671	1153		5000	6850									
2002						6833									
3001								2A	1	2B1	5200	36500	41700	T R 1	
4201		M CHARLES SMITH													
4601		1540 HOLY CROSS H4E 128													
1001	40193550	1560 HOLY CROSS						0069							
2002		10 4671	1152		5000	6833									
2002						6816									
3001								2A	1	2B1	5100	55700	60800	T R 1	
4211		M MARIO AMOROSA, JOURNALIER													
4611		1560 HOLY CROSS H4E 128													
7001		RUELLE													
7002		RUE ANGERS													
7003		RUELLE													
1001	40193650	1420 HOLY CROSS						0069							
2002		10 4671	1250		4700	6800									
3001								2A	1	2B1	4800	65400	70200	T R 1	
4204		MME ROLAND GUAY (MADELEINE BLAIS)													
4604		1620 HOLY CROSS H4E 2A1													
1001	40193750	1630 HOLY CROSS						0069							
2002		10 4671	1249		4700	6800									
3001								2A	1	2B1	4800	43400	48200	T R 1	
4201		M MAURICE GIRARD, ELECTRICIEN													
4601		1630 HOLY CROSS H4E 2A1													
1001	40193850	1640 HOLY CROSS						0069							
2002		10 4671	1248		4700	6800									
3001								2A	1	2B1	4800	58300	63100	T R 1	
4202		MME TOMASSO CONTINISIO (ANNA MICCOLI)													
4602		1640 HOLY CROSS H4E 2A1													

COTE	COMTE	EMPLACEMENT - NON PROFESSION RESIDENCE					CATEGORIE BAYMENT	SCOLAIRE		VALEUR EN DOLLARS			MUNICIPAL	REMARQUES	
		NO. CAD.	ORDONNANCE	SECTION	FRONT	PROFONDEUR		SUPERFICIE	TERR F. C.	YERRAIN	BATISSE	TOTAL			
1001	40193950	1650 HOLY CROSS					(06)								
2002		10 4671	1247		4700	6800									
3001							2A	1 2B1	4800	51600	56400	T R 1			
4201		M CLAUDE FAUBERT, GERANT					1F								
4601		1650 HOLY CROSS H4E 2A1													
1001	40194050	1660 HOLY CROSS					(06)								
2002		10 4671	1246		4700	6800									
3001							2A	1 2B1	4800	48700	53500	T R 1			
4211		M JEAN CHAMPAGNE					1F								
4611		1660 HOLY CROSS H4E 2A1													
1001	40194150	1670 HOLY CROSS					(06)								
2002		10 4671	1245		4700	6800									
3001							2A	1 2B1	4800	49900	54700	T R 1			
4201		MR JOHN LAFOREST					1A								
4601		1670 HOLY CROSS H4E 2A1													
1001	40194250	1680 HOLY CROSS					(06)								
2002		10 4671	1244		4700	6800									
3001							2A	1 2B1	4800	49500	49300	T R 1			
4204		MISS JOAN E EDGLEY					3A								
4604		1680 HOLY CROSS H4E 2A1													
1001	40194350	1700 HOLY CROSS					(06)								
2002		10 4671	1243		4700	6800									
3001							2A	1 2B1	4800	55100	59900	T R 1			
4211		M ANTONIO ORLANDO, OPERATEUR					1F								
4611		1700 HOLY CROSS H4E 2A1													
1001	40195400	1708 HOLY CROSS					(06)								
2002	A-166623 23-4-86	10 4671	756		2500	6800									
3001	A-173412 31-7-86						2A	1 2B1	4000	12500	16500	T R 1			
		MICROFICHE 46 8-10													

1F21

4201 M. Anna Chenette

4001 1680 Holy Cross AYE 2A1

3F21

4202 Mlle Carol Susan Reidman

CERT.	EFF.
29/06/1965	3531

CODE	COMPTÉ	EMPLACEMENT - NOM, PROFESSION, RESIDENCE					CATEGORIE BÂTIMENT	SCOLAIRE		VALEUR EN DOLLARS			MUNICIPAL	REMARQUES	
		NO. PAR. CADASTRE	NO. DIVISION	FRONT	PROFONDEUR	SUPERFICIE		TERR. P. C.	TERRAIN	BÂTISSE	TOTAL				
4201 4601 4202	40195400	M LUIS CASTRO 1708 HOLY CROSS H4E 2A1 MME EDITH FARIAS-CASTRO					ZF								
		<i>Remise en état anglaise F.F. Pa 22-9-86</i>													
1601	40195500	1714 HOLY CROSS					(06)								
2002		10 4671 757		2500	6800	1,70000									
3601							2A	1	2B1	4000	24400	28400	T R 1		
4201 4601		M CLAUDE MAINVILLE 1714 HOLY CROSS H4E 2A1					ZF								
1601	40195600	1720 HOLY CROSS					(06)								
2002	A-158019	10 4671 758		2500	6800	1,70000									
3601	20-1-86	VERSO					2A	1	2B1	4000	20200	24200	T R 1		
4211 4611		M JOSEPH ILACOVA, VERIFICATEUR 1720 HOLY CROSS H4E 2A1 1757 HOLY CROSS H4E 2A1					ZF								
		<i>F1222451617/11/3/10</i>													
1601	40195700	1726 HOLY CROSS					(06)								
2002		10 4671 759		2500	6800	1,70000									
3601							2A	1	2B1	4000	26400	30400	T R 1		
4211 4611		M FELIX BROPHY, CALIBREUR 1726 HOLY CROSS H4E 2A1					ZF								
1601	40195803	1732-34 HOLY CROSS					(06)								
2002		10 4671 760		2500	6800	1,70000									
3601							2B	1	2B1	4000	37700	41700	T R 1		
4201 4601 4202 4602		M DENIS PELLETIER 1732 HOLY CROSS H4E 2A1 MME DENIS PELLETIER (CLAUDETTE MAHEU) 1732 HOLY CROSS H4E 2A1					ZF								
1601	40195804	1736 HOLY CROSS					(06)								
2002		10 4671 761		2500	6800	1,70000									
3601							2A	1	2B1	4000	21500	25500	T R 1		

40195600

2FI2

4201 Marie Jean Jacques - Monty

4601 1257 Nelson St - H West JHT INT (F80045426) JHT INT (F8176186)

CERT.	EFF.	AT
1/4/76	2/1/86	375

40195400

1FI1

4201 M. DEEPAK MASSAND

4601 1708 Holy Cross H4E 2A1

CERT.	EFF.	AT
20/1/76	21/6/76	AT

40195400

1FI1

4201 M. Jean Louis Chug

4601 1708 Holy Cross H4E 2A1

ANNULÉ

CERT.	EFF.	AT
10/6/76	23/4/86	387

CODE	COMPTÉ	EMPLACEMENT - NOM, PROFESSION, RÉSIDENCE					CATEGORIE BÂTIMENT	SCOLAIRE		VALEUR EN DOLLARS			MUNICIPAL	REMARQUES
		CADASTRE	SUBDIVISION	FRONT	PROFONDEUR	SUPERFICIE		TERR P. C.	TERRAIN	BÂTISSE	TOTAL			
4204 4614	40195806	Mlle MARY HOLMES 1738 HOLY CROSS H4E 2A1					3F							
1001	40195810	1744 HOLY CROSS					406							
2002		10 4671 762		2500	6800	1,70000								
3001							2A	1 2B1	4000	11700	15700		T R 1	
4202 4602		Mlle LUCIENNE DURAND 1744 HOLY CROSS H4E 2A1					3F							
1001	40195814	LOT HOLY CROSS					406							
2002		10 4671 763		2500	6800	1,70000								
3001							7A	1 2B1	4000		4000		TVV 1	
4201 4601		M JACQUES DUQUETTE 5781 MONK BL H4E 3H2					1F							
4202 4602		Mlle JACQUELINE DUQUETTE 5781 MONK BL H4E 3H2					3F							
4203 4603		M YVON DUQUETTE 5781 MONK BL H4E 3H2					1F							
4204 4604		M GERALD DUQUETTE 5781 MONK BL H4E 3H2					1F							
6620		PROPRIETE SUJETTE A SURTAXE SUR TERRAIN VAGUE DESSERVI												
7001 7002 7003 7004 7004 7005		RUELLE LAURENDEAU 1760 HOLY CROSS VOIR 6240 LAURENDEAU EADIE HADLEY 2110-40 HOLY CROSS VOIR 6261 HADLEY RUELLE												
1001	40195818	LOT HOLY CROSS					403							
2002		10 4672 462-1		IRR	4322	2,47100								
2002				4675	4450									
3001							7A	1 2B1	6200		6200		TVV 1	
4204 4604		M YVON LAMARRE, MARCHAND 6260 BRIAND H4E 3K9					1F							
6620		PROPRIETE SUJETTE A SURTAXE SUR TERRAIN VAGUE DESSERVI												
7001 7002 7003		BRIAND DEBUT DE SEVE DE LAURENDEAU												

CODE	COMPTÉ	EMPLACEMENT - NOM, PROFESSION, RÉSIDENCE						CATEGORIE BÂTIMENT	SCOLAIRE		VALEUR EN DOLLARS			MUNICIPAL *	REMARQUES
		CAD. CAD.	CADASTRE	SUBDIVISION	FRONT	PROFONDEUR	SUPERFICIE		TERR. P.C.	TERRAIN	BÂTISSE	TOTAL			
1001	40195820		1696-98 DE SEVE					2							
2002		10 4672	656		5000	7825	3,91300								
3001								28	1	281	9600	81400	91200	T R I	
4201		M PIERRE LEROUX													
4601		1696 DE SEVE	H9E 2A9												
1001	40195821		1692-94 DE SEVE												
2002		10 4672	657		5000	7825	3,91300								
3001								28	1	281	9600	81400	91200	T R I	
4202		M SOCCORSO MOREYTO, JOURNALIER													
4602		1692 DE SEVE MTL	H4E 2A9												
1001	40195822		1690 DE SEVE												
2002		10 4672	603		4084	7825	3,19100								
2002					4072										
3001								20	2	281	8000	79200	87200	T R I	
4204		WHITE EAGLE CONSTRUCTION CO LTD													
4604		2281 CANORA RD VILLE MONT ROYAL	H3P 2K4												
1001	40195826		1688 DE SEVE												
2002		10 4672	602		3850	7825	3,01200								
3001								20	1	281	7600	59900	67500	T R I	
4204		M HENRI HOUE, MENUISIER													
4604		1688 DE SEVE #1	H9E 2A9												
1001	40195830		1670 DE SEVE												
2002		10 4672	601		3850	7825	3,01200								
3001								20	1	281	7600	72100	84700	T R I	
4214		M ANDREW GORHAM, VERIFICATEUR													
4614		1670 DE SEVE #1	HNE 2A9												
1001	40195834		1660 DE SEVE												
2002		10 4672	600		3850	7825	3,01200								

CODE	COMFTE	EMPLACEMENT - NOM, PROFESSION, RÉSIDENCE					CATEGORIE BÂTIMENT	SCOLAIRE		VALEUR EN DOLLARS			MUNICIPAL	REMARQUES	
		CADASTRE	SUBDIVISION	FRONT	PROFONDEUR	SUPERFICIE		TERR. P. C.	TERRAIN	BÂTISSE	TOTAL				
3001	40195834						20	1	281	7600	71800	79400	T R 1		
4201		M RENATO VACCARO					2F								
4601		6320 ANGERS H4E 905													
4202		M GINO VACCARO					2F								
4602		1701 JOLICOEUR H4E 1X1													
1001	40195838	1650 DE SEVE					(05)								
2002		10	4672	599	3850	7825						3,01200			
3001							20	1	281	7600	61900	69000	T R 1		
4201		MLLE LUCIE MARCHAND					3F								
4601		2265 JACQUES MATEL H4E 1R9 1650 de Seve #1 H4E 2A9 F1722-4975 22-11-85													
1001	40195842	1640 DE SEVE					(05)								
2002		10	4672	598	3850	7825						3,01200			
3001							20	1	281	7600	59900	67500	T R 1		
4204		MR WALTER B FLOPLIS, RETIRED					FA								
4604		9057 BL LASALLE E VILLE LA SALLE HBR 2M4													
1001	40195846	1630 DE SEVE					(05)								
2002		10	4672	597	3850	7825						3,01200			
3001							20	1	281	7600	59900	67500	T R 1		
4201		MRS JOSEPH GRAD (MARY KASZYCA), USUFRUCTUARY					BA								
4601		73 LA CHARITE LASALLE HBP 2B7													
7001		ANGERS													
7002		1590 DE SEVE VOIR 6310 ANGERS													
1001	40195850	1578-80 DE SEVE					(05)								
2002		10	4672	629	3350	7825						2,62100			
3001							20	1	281	6600	65300	71900	T R 1		
4204		MME RENE SERRE (FORTUNATE ROY)					BF								
4604		1580 DE SEVE H4E 2A7													
1001	40195854	1570-72 DE SEVE					(05)								
2002		10	4672	625	3350	7825						2,62100			

CODE	COMPTÉ	EMPLACEMENT - NOM, PROFESSION, RESIDENCE						CATEGORIE BÂTIMENT	SOLAIRE	VALEUR EN DOLLARS			REMARQUES	
		DIV. CAD.	CADASTRE	SUBDIVISION	FRONT	PROFONDEUR	SUPERFICIE			TERR	BÂTISSE	TOTAL		
3001 4204 4804	40195854 <i>A-179556</i> <i>31-10-86</i>	M ODILON JOLY, ASSISTANT						2B	1	281	6600	69200	75800	T R 1
		1570 DE SEVE H4E 2A7												
1001	40195858	1560-64 DE SEVE						105						
2002		10 4672 626		3350	7825	2,62100								
3001								2C	1	281	6600	64500	71100	T R 1
4204 4604		M RENE BRISEBOIS, EMP C T M												
		1560 DE SEVE H4E 2A7												
1001	40195862	1552-50 DE SEVE						105						
2002		10 4672 627		3350	7825	2,62100								
3001								2B	1	281	6600	59100	65700	T R 1
4211 4611		M GILLES CHENIER, ADMINISTRATEUR												
		7984 LEFEBVRE LASALLE H4E 2A9 6416 Jolys H4E 2A3 F1222 - 4970 1-28-11-85												
1001	40195866	1544-38 DE SEVE						105						
2002		10 4672 628		3350	7825	2,62100								
3001								2B	1	281	6600	62100	68700	T R 1
4201 4601		M SIMON YELLE												
		184 ST REGIS S ST ISIDORE CO LAPRAIRIE JOL 2A0												
1001	40195870	1530-32 DE SEVE						105						
2002	<i>A-158061</i>	10 4672 629		3250	7825	2,54300								
2004	<i>20-1-86</i>	10 4672 P630		550	7825	43000								
2999						2,97300								
3001								2B	1	281	7500	67000	74500	T R 1
4201 4601		M CHARLES LAJOIE												
		152 ST JOSEPH CHATEAUGUAY J6K 3J8												
		VERSO												
1001	40195874	1522-20 DE SEVE						105						
2002		10 4672 P630		2800	7825	2,19100								
3001								2B	1	281	5500	80300	85800	T R 1

40195870

1P2

4201 M^e Agnès Beaubien
4601 26 H^{te} Grande ligne Plateauway
JOS LYO

CERT.	EFF.	SS
301-86	21-11-87	370

40195870

3P2

4201 M^e Lucie Beaubien4601 ~~M^e Agnès Beaubien #46399~~
1532 De L^{re} H^{te} 2^{de} (F1002 #5735/270/86)

CERT.	EFF.	SS
7/4/86	20/11/86	375

40195854

1P1

4201 M^e Yves Gaudet
4601 6290 Angers H^{te} AC3

CERT.	EFF.	SS
18-12-86	26-12-86	10

DATE	NUMÉRO	EMPLACEMENT - NOM PROFESSION, RESIDENCE					CATEGORIE BÂTIMENT	SCOLAIRE		VALEUR EN DOLLARS			MUNICIPAL	REMARQUES
		NUMÉRO	CADASTRE	DIVISION	FRONT	PROFONDEUR		SUPERFICIE	TERR P. C.	TERRAIN	BÂTIMENT	TOTAL		
4201 4601	40195874	MME ALBERT GAGNE (FLORENCE LALONDE)					0F							
		1526 DE SEVE H4E 2A7												
1001	40195878	2510-12 DE SEVE					(05)							
2002	A-16844	10 4672 P631		2750	7825	2,15200								
3001	9-16-86						28	1 281	5400	60200	65600	T R 1		
4201 4601 4202		M VINCENZO GATTUSO					1F							
		1512 DE SEVE H4E 2A7												
		MME LOUISE RIENDEAU-GATTUSO					2F							
1001	40195882	1502-1500 DE SEVE					(05)							
2002		10 4672 P631		600	7825	48900								
2004		10 4672 P632		2150	7825	1,66200								
2999						2,15100								
3001							28	1 281	5900	65300	70700	T R 1		
4211 4611		MR JUOZAS STAUČIULIS, BUSINESSMAN					1A							
		1500 DE SEVE H4E 2A7												
1001	40195886	1494-90 DE SEVE					(05)							
2002		10 4672 P632		1200	7825	93900								
2004		10 4672 P633		2850	7825	2,23000								
2999						3,16900								
3001							20	1 281	6000	75200	83200	T R 1		
4201 4601		MRS NELLIE JOKUBAUSKAS RUTKAUSKAS					2A							
		820 38E AVENUE LACHINE HBT 2C3												
1001	40195890	1482-80 DE SEVE					(05)							
2002		10 4672 P633		500	7825	39100								
2004		10 4672 P634		2250	7825	1,76100								
2999						2,15200								
3001							28	1 281	5400	60800	66200	T R 1		
4201 4601		MME FRANCINE LANDRY					1F							
		1480 DE SEVE H4E 2A7												
1001	40195892	1478 DE SEVE					(05)							
2002		10 4672 635-2		525	7825	41000								
		MICROFICHE 46 H-10												

40195378

ANNULÉ

CFN)

4201 Constructions Valence Ltée

4601 854 Allard H4H 205 F122 (7-4-80) A

* 233

471306	171-1951	373
--------	----------	-----

40195978

4201 M. Germain Desrosiers

4601 2358 St. Antoine H3J 2A1

3811

4202 Mme Yolande Turgeon

CENT.	REF.	3
5/9/86	9/6/86	391

CODE	COMTE	EMPLACEMENT - NON PROFESSION, RESIDENCE					SUPERFICIE	CATEGORIE IMMEUBLE	SCOLAIRE		VALEUR EN DOLLARS			MUNICIPAL *	REMARQUES	
		QUARTIER	CADASTRE	SUBDIVISION	FRONT	PROFONDEUR			TERR	C	TERRAIN	BATISSE	TOTAL			
2004 2599	40195892	10	4672	636	3400	7825	2,66000 3,07000									
3001								20	1	281	7700	61000	68700	T R 1		
4204 4604		MR PAUL JOKUBAUSKAS, AGENT 5394 VERDUN H4R 1K9						1A								
1001	40195894	1476-70 DE SEVE														
2002 2004 2599		10	4672	634-1	1100	7825	86000 2,21000 3,07000									
3001					2825	7025		20	1	281	7700	59300	67000	T R 1		
4204 4604		MR PAUL JOKUBAUSKAS, AGENT 5394 VERDUN H4R 1K9						1A								
1001	40195902	1465 DE SEVE														
2002 2002 2004 2004 2006 2006 2008 2599		10	4672	647	19090 19074	8425 8385	16,03000 5,02700									
3001					6000	8372		18		281	84700	475300	560000	E 11 204-8		
4204 4604		FABRIQUE DE LA PAROISSE NOTRE DAME 1465 DE SEVE H4E 2A8						99								
6001		EGLISE & PRESBYTERE														
1001	40195906	1535-41 DE SEVE														
2002 2002		10	4672	643	3000	7441 7435	2,23100									
3001								20	1	281	5600	83000	88600	T R 1		
4201 4601		MPE PRANAS KLICIUS (VANDA GIRNYTE) 1541 DE SEVE H4E 2A8						5F								
1001	40195910	1545-47 DE SEVE														
2002 2002		10	4672	642	3000	7435 7428	2,22900									

CODE	COMPTE	EMPLACEMENT - NOM, PROFESSION, RÉSIDENCE						CATEGORIE BÂTIMENT	SCOLAIRE		VALEUR EN DOLLARS			MUNICIPAL	REMARQUES	
		DE CAD	CADASTRE	SUBDIVISION	FRONT	PROFONDEUR	SUPERFICIE		TERR	P. C.	TERRAIN	BÂTISSE	TOTAL			
3001	40195910							2B	1	2B1	5600	60200	65800	T R 1		
4204		MRS JOHANNAS BUDREVICIUS (PETRE ZIBAITE)						ZA								
4604		1547 DE SEVE H4E 2A8														
1001	40195914	1553-57 DE SEVE						105								
2002		10	4672	641	3000	7428	2,22700									
2002						7421										
3001								2C	1	2B1	5600	66500	72100	T R 1		
4201		M RIMAS KETURKA														
4601		1555 DE SEVE H4E 2A8														
4202		MR ANTANAS KETURKA						1A								
4602		1555 MC GREGOR #801 H36 1B9														
1001	40195918	1565 DE SEVE						105								
2002		10	4672	640	3000	7421	2,22500									
2002						7414										
2004		10	4672	P639	033	3400	1100									
2999							2,23600									
3001								2C	1	2B1	5600	63600	69200	T R 1		
4211		MHE GEORGES CORRIVEAU (JEANNE LALONDE)						0F								
4611		1565 DE SEVE #2 H4E 2A8														
1001	40195922	1575-77 DE SEVE						105								
2002		10	4672	P639	3000	7407	2,21200									
2002						7407										
3001								2B	1	2B1	5600	61700	67300	T R 1		
4201		MRS STEPONAS KESGAILIA (JOANA STEPONAVICIUTE)						0A								
4601		1577 DE SEVE H4E 2A8														
1001	40195926	1579-87 DE SEVE						105								
2002		10	4672	638	3000	7407	2,22100									
2002						7400										
3001								2D	1	2B1	5600	67100	72700	T R 1		
4204		MR IGNAS PETRAUSKAS, CARPENTER						1A								
4604		1581 DE SEVE H4E 2A8														
1001	40195930	LOT ARR DE SEVE						105								
		MICROFICHE 46 J-10														

VERS

40195926

1851

4201 Mr Donald Yang

Yao! 1863 Ste-Germain O. H3H 1H2

1851

4202 Mr Jean Wong

1851

4203 Mr Colin Yang

CERT.	EXP.	370
307-76	12-15-87	

5417

1851

545-1100

6201

1851

1851

1851

1851

1851

1851

1851

1851

1851

1851

1851

1851

1851

1851

1851

CODE	DÉPTE	EMPLACEMENT - NOM PROFESSION, RÉSIDENCE						CATEGORIE NATUREL	SCOLAIRE		VALEUR EN DOLLARS			MUNICIPAL	REMARQUES	
		LOT	CADASTRE	SUBDIVISION	FRONT	PROFONDEUR	SUPERFICIE		TERR	P. C.	TERRAIN	BÂTISSE	TOTAL			
2002	40195930	10	4672	637	R	18000	900	1,62000								
3001									7A	1	281				TVV 1	
4204		OEUVRE ET FABRIQUE DE LA PAROISSE DE NOTRE DAME DE LA						9F								
4604		1465 DE SEVE N4E 2A8														
6620		PROPRIETE SUJETTE A SURTAXE SUR TERRAIN VAGUE DESSERVI														
7001		ANGERS														
7002		RUELLE														
1001	40195934	1635-37 DE SEVE						(05)								
2002		10	4672	568		3900	7113	2,95700								
2002						3400	7600									
3001									2B	1	281	7500	52700	65200	T R 1	
4204		MME WILFRID LEGAUTY (HELENE LEDUC)						8F								
4604		1635 DE SEVE N4E 2B1														
1001	40195938	1645-47 DE SEVE						(05)								
2002		10	4672	567		3850	7600	2,92000								
2002							7570									
3001									2B	1	281	7400	64000	71400	T R 1	
4204		MR ALFRED HAMEL, BODYMAN						1A								
4604		1645 DE SEVE N4E 2B1														
1001	40195942	1655-57 DE SEVE						(05)								
2002	A-157506	10	4672	566		3850	7570	2,91000								
2002	10-1-86						7550									
3001									2B	1	281	7300	63300	70600	T R 1	
4211		MME DENISE LEMIEUX, PHARMACIENNE						3F								
4611		1658 DUBOIS C P 619 P R 2 ST LUC 100 2H9 1655 de Seve N4E 2B1 P122-4970 12/11-85														
1001	40195946	1665-67 DE SEVE						(05)								
2002		10	4672	565		3850	7550	2,90100								
2002							7520									
3001									2B	1	281	7300	58700	66000	T R 1	

4019594a

1/21

4201 Philippe Vachon

4601 1996 ~~Philippe Vachon~~ HYE 1W4

165701 line HYE 201

20225330/1/19/16

3/21

4301 Mlle Johanne Mucci

4602 2007 Johanne Mucci HYE 1X4

DEPT.	EFF.	
414186	10/186	375

420

300

3/21

(10)

4201 1996 Philippe Vachon HYE 1W4

4601 1996 Philippe Vachon HYE 1W4

420

300

3/21

4301 Mlle Johanne Mucci

(10)

4602 2007 Johanne Mucci HYE 1X4

420

300

3/21

(10)

4601 1996 Philippe Vachon HYE 1W4

420

300

3/21

(10)

4602 2007 Johanne Mucci HYE 1X4

CODE	COMPTÉ	EMPLACEMENT - NOM, PROFESSION, RÉSIDENCE						C	L	S	C	VALEUR EN DOLLARS			MUNICIPAL	REMARQUES
		DIV. CAD.	CADASTRE	SUBDIVISION	FRONT	PROFONDEUR	SUPERFICIE					TERRAIN	BÂTISSE	TOTAL		
4201 4601	40195946	M ANDRE ROY 8902 LEROUX LASALLE H8R 3K3														
1001	40195950	1675 DE SEVE														
2002 2002	A-1167532 205-86.	10 4672 564		3850	7520 7500	2,89100										
3001										20	1 281	7300	62100	69400	T R 1	
4201 4601 4202 4602		M PAUL GAUTHIER 3948 FREMONT CHOMEDEY LAVAL H7T 1T7 MME PAUL GAUTHIER (LUCIE PROULX) 3948 FREMONT CHOMEDEY LAVAL H7T 1T7														
1001	40195954	1685 DE SEVE														
2002 2002	A-1167531 145-86.	10 4672 563		3850	7500 7470	2,88200										
3001										20	1 281	7300	63500	70800	T R 1	
4201 4601		MME COLETTE ST ONGE 1685 DE SEVE #1 H4E 281 2100 Murphy Lasalle H&P 357 F1222 #4970 2-7-86														
1001	40195958	1705 DE SEVE														
2002 2002		10 4672 562		3850	7470 7450	2,87200										
3001										20	1 281	7200	62500	69700	T R 1	
4201 4601		MME THERESE LAVALLÉE-HASSEY 1685 DE SEVE #1 H4E 281 1705 De Seve #3 H4E 281 F1222 #5421 2-7-86														
1001	40195962	1715 DE SEVE														
2002 2002		10 4672 561		3850	7450 7420	2,86200										
3001										20	1 281	7200	63800	71000	T R 1	
4201 4601		M ANTONIO FUSCO 6521 HURTEAU H4E 277 1715 de Seve #3 H4E 281 F1222 #4970 2-7-86														
1001	40195966	1735 DE SEVE														
2002 2002		10 4672 560		3850	7420 7400	2,85300										

40195950

1872

4201 M. Lucien Deland
4601 1644 Ernest H4E 2CS

3F7L

4202 Mlle Genevieve Perron

CERT.	EFF.	
24/7/80	30/8/80	391

40195954

1872

4201 M. Jean Jacques Lapine
4601 1705 de la... H4E 2CS F.1222 #5544
2565 (No) Trinitaires H4E 2RV 3F7L

4202 Mlle Françoise Madore

CERT.	EFF.	
24/7/80	4/8/80	391

ANNÉE	COMPTÉ	EMPLACEMENT - NOM, PROFESSION, RÉSIDENCE						CATEGORIE GAINMENT	SCOLAIRE		VALEUR EN DOLLARS			MUNICIPAL	REMARQUES	
		CAD.	CADASTRE	SUBDIVISION	FRONT	PROFONDEUR	SUPERFICIE		TERR.	P. C.	TERRAIN	BÂTISSE	TOTAL			
3001	40195966							20	1	281	7200	75500	82700	T R I		
4205		M REAL TETREAU, EPICIER						IF								
4605		1460 SPRINGLAND H4E 2E2														
4206		M PRIME FERLAND, EPICIER						IF								
4606		1386 BAXTER V LA SALLE H8N 1A9														
1001	40195970							1050								
2002	A-167180															
2002	29-5-86.	10	4672	559	3850	7400	2,84300									
2002	A-167429						7370									
3001	29-5-86.							20	1	281	7200	75500	82700	T R I		
4201		M RONALD G LEA						IF								
4601		886 JETTE V LASALLE H8R 3W9														
		VERSO														
1001	40195974							1050								
2002																
2002		10	4672	558	3850	7370	2,83300									
2002							7350									
3001								28	1	281	7100	59100	66200	T R I		
4211		MLLE CECILE HETU						IF								
4611		1757 DE SEVE H4E 281														
4212		MLLE MARIE ANNE HETU						IF								
4612		1757 DE SEVE H4E 281														
1001	40195978							1050								
2002																
2002		10	4672	557	3850	7350	2,82400									
2002							7320									
3001								20	1	281	7100	62700	69800	T R I		
4204		M GIOVANNI FRANCESCANGELI, JOURNALIER						IF								
4604		1765 DE SEVE H4E 281														
1001	40195982							1050								
2002																
2002		10	4672	556	3850	7320	2,81900									
2002							7300									
3001								20	1	281	7100	63100	70200	T R I		
4207		MRS PETER L VAUPSHAS (MARY LUKAITIS)						IF								
4607		232 TERR QUELLETTE V LA SALLE H8R 2W8 1076 La Fontaine, Dorval H9S 5J06														
		Fichier 3140-jm-3140														
1001	40195986							1050								
		1785-89 DE SEVE														
		MICROFICHE 46 H-10														

40195970

3F.12

4201, Mlle Pauline Deschamps

4601 C-P: 103, Cimetière Hill, Ont. KOC 260

APPLE

(FIDAO 45836 9 01.11.80)

CERT.	KFF.	
28/1/86	19/8/80	391

H 3

1 1

1 1

1 1

1 1

1 1

1 1

1 1

1 1

1 1

1 1

1 1

1 1

1 1

1 1

1 1

1 1

1 1

1 1

1 1

1 1

CODE	COMTE	EMPLACEMENT - NOM, PROFESSION, RESIDENCE					CATEGORIE BÂTIMENT	SCOLAIRE		VALEUR EN DOLLARS			MUNICIPAL	REMARQUES
		CADASTRE	SUBDIVISION	FRONT	PROFONDEUR	SUPERFICIE		TERR	P C	TERRAIN	BÂTISSE	TOTAL		
2002 2002	40195986	10 4672	555	3900 3400	7300 6770	2,62800								
3001							20	1 201	7100	73500	80600	T R I		
4204 4604		M RAOUL GERVAIS, FLEURISTE 1785 DE SEVE H4E 2R1					1F							
7001 7002 7003 7004		RUELLE LAURENDEAU DEBUT DE DESMARCHAIS BL BL DE LA VERENDRYE												
1001	40195990	1465-67 BL DESMARCHAIS												
2002		10 4672	P623	2900	7825	2,26900								
3001							20	1 201	5700	64800	70500	T R I		
4201 4601		MME JACQUELINE DUCHARME-LANDRY 1044 ARGYLE VERDUN H4H 1Y3					1F							
1001	40195994	1475-77 BL DESMARCHAIS												
2002 2004 2004 2999		10 4672	P623	500	7825	39100								
		10 4672	P622	2060	7825	1,63500								
				2120		2,02800								
3001							20	1 201	5100	63400	68500	T R I		
4211 4611		MME ARTHUR LEFEBVRE (ANNA POIRIER) 1475 BL DESMARCHAIS H4E 2B3					1F							
1001	40195998	1481-83 BLVD DESMARCHAIS												
2002		10 4672	P622	1290	7825	98600								
2002				1230										
2004 2999		10 4672	P621	1350	7825	1,05600								
						2,04200								
3001							20	1 201	5100	62700	67800	T R I		
4204 4604		M JEAN C QUESNEL, COMPTABLE 60 PENDALE GREENFIELD PARK J4V 2V0					1F							
1001	40196002	1487-89 BLVD DESMARCHAIS												
2002		10 4672	P621	2600	7825	1,56500								
2004		10 4672	P620	600	7825	46900								
2999						2,03400								

CODES	COMPTÉ	EMPLACEMENT - NOM, PROFESSION, RESIDENCE					CATEGORIE BÂTIMENT	SCOLAIRE		VALEUR EN DOLLARS			MUNICIPAL	REMARQUES	
		NO. CADASTRE	SUBDIVISION	FRONT	PROFONDEUR	SUPERFICIE		TERR. P. I. C.	TERRAIN	BÂTISSE	TOTAL				
3001	40196002						28	1	2B1	5100	58000	63100	T R 1		
4201		M AUGUSTIN FERLATTE					IF								
4601		1487 BL DESMARCHAIS H9E 2B3													
1001	40196006	1495-97 BOUL DESMARCHAIS													
2002		10 4672	P620	2750	7825	2,15200									
3001							28	1	2B1	5400	56900	62300	T R 1		
4201		M PIERRE MOISE					IF								
4601		1643 DENONVILLE H9E 1A3 <i>F1222 #5544 Q10 11 E 10</i>													
4202		M LIONEL MOISE					IF								
4602		5127 VALÉRY ST LEONARD H1R 156													
1001	40196010	1501-03 BOUL DESMARCHAIS													
2002		10 4672	P619	3250	7825	2,54300									
3001							28	1	2B1	6400	60600	67000	T R 1		
4204		MR JOSEPH BLOTSKY, OFFICE CLERK					IA								
4604		1501 BLVD DESMARCHAIS H9E 2B3													
6400		CORRESPONDANCE ANGLAISE													
1001	40196014	1507-09 BOUL DESMARCHAIS													
2002		10 4672	P618	3350	7825	2,62100									
2004		10 4672	P619	100	7825	7800									
2999						2,54300									
3101							28	1	2B1	6800	67700	74500	T R 1		
4205		MME KASIMIER YERSH (VERA BLOTSKY)					IF								
4605		1509 DESMARCHAIS H9E 2B3													
6400		<i>Correspondance anglaise F.F. Q1a 8-9 R</i>													
1001	40196018	1525 BLVD DESMARCHAIS													
2002		10 4672	617	3350	7825	2,62100									
2004		10 4672	P616	700	7825	54800									
2999						3,16900									
3101							20	1	2B1	8000	66600	74600	T R 1		
4201		MRS ERIKA WADAUER-ULRICH					ZA								
4601		5035 CHARLEVOIX LAVAL H7W 1K1													
1001	40196022	1535 BL DESMARCHAIS													
		MICROFICHE 46 0-10													

SERV.	LEF.	
207-4	15-11-27	320

CODE	COMTE	EMPLACEMENT - NOM PROFESSION RESIDENCE					CATEGORIE PAYEMENT	SCOLAIRE		VALEUR EN DOLLARS			MUNICIPAL	REMARQUES
		LOT	ADRESSE	SUBDIVISION	FRONT	PROFONDEUR		SUPERFICIE	TERR P. C	TERRAIN	BATISSE	TOTAL		
2002	40196022	10 4672	P616		2550	7825					1,99500			
2004		10 4672	P615		650	7825					50900			
2999											2,50400			
3001							20	1 281	6300	66300	72600	T R I		
4201		M YVON LANTHIER					SF	2						
4601		195 MASSEY DR CHATEAUGUAY			J6J 3PZ									
1001	40196026	1545 BL DESMARCHAIS					(05)							
2002		10 4672	P615		2700	7825					2,11300			
2004		10 4672	P614		1550	7825					1,21300			
2999											3,32600			
3001							20	1 281	8400	65700	74100	T R I		
4201		M FLORENT DESLAURIERS, FACTEUR					SF	2						
4601		21 PL SOUCY DELSON			JOL 160									
1001	40196030	1561-85 BOUL DESMARCHAIS					(05)							
2002	V.L.	10 4672	P614		1600	7825					1,40800			
2004		10 4672	613		3350	7825					2,62100			
2006		10 4672	612		3350	7825					2,62100			
2008		10 4672	611		3350	7825					2,62100			
2999											9,27100			
3001							20	1 281	23400	155100	178500	T R I		
4201		M FRANCESCO MANNARINO					SF	1						
4601		1440 BL DESMARCHAIS			H4E 2B2									
4202		MME FRANCESCO MANNARINO (LUCIA BOSSIO)					SF	2						
4602		1440 BL DESMARCHAIS			H4E 2B2									
7001		ANGERS												
1001	40196034	1635 BOUL DESMARCHAIS					(05)							
2002		10 4672	604		3850	7825					3,01200			
3001							20	1 281	7600	59900	67500	T R I		
4204		M EDMEE DUFRESNE					SF	1						
4604		3297 AVE VERDUN			H4G 1J9									
4210		MME ARMAND SELNUMEUR (RIYA DUFRESNE)					SF	2						
4610		313 3EME AVENUE VERDUN			H4G 2X3									
1001	40196038	1645 BOUL DESMARCHAIS					(05)							
2002		10 4672	605		3850	7825					3,01200			

CODE	COMPTÉ	EMPLACEMENT - NOM, PROFESSION, RÉSIDENCE						CATEGORIE BÂTIMENT	SCOLAIRE		VALEUR EN DOLLARS			MUNICIPAL	REMARQUES	
		DIV. CAD.	CADASTRE	SUBDIVISION	FRONT	PROFONDEUR	SUPERFICIE		TERR. P. C.	TERRAIN	BÂTISSE	TOTAL				
3001	40196038							20	1	281	7600	54400	62000	T R I		
4201		MR GENEROSO D ANATO, CABINET MAKER						1A								
4601		1645 BOUL DESMARCHAIS #1 H4E 285														
1001	40196042	1655 BLVD DESMARCHAIS						(05)								
2002		10	4672	606	3850	7825	3,01200									
3001								20	1	281	7600	59900	67500	T R I		
4201		MME NICOLETTA VEGERA-TAVAGLIONE						Z								
4601		1655 BL DESMARCHAIS #1 H4E 285														
1001	40196046	1665 BLVD DESMARCHAIS						(05)								
2002		10	4672	607	3850	7825	3,01200									
3001								20	1	281	7600	59900	67500	T R I		
4207		MRS PETER L VAUPSHAS (MARY LUKATZIS-LUCKS)						BA								
4607		232 TERRUELLE DE LA SALLE HSR 278 1076 Le Gardien, Dorval H9S 5A6 F1000-5196-01/02/03/04														
1001	40196050	1675-77 BLVD DESMARCHAIS						(05)								
2002		10	4672	608	3850	7825	3,01200									
3001								20	1	281	7600	63000	71400	T R I		
4201		MME BERTHE ALICE LACOSTE-DUPOIS						BF								
4601		1675 DESMARCHAIS MYL H4E 285														
1001	40196054	1679-81 BLVD DESMARCHAIS						(05)								
2002		10	4672	609	3850	7825	3,01200									
3001								20	1	281	7600	72600	80200	T R I		
4201		M PIERRE LABELLE						IF								
4601		1679 BL DESMARCHAIS H4E 285														
1001	40196058	1685-91 BOUL DESMARCHAIS						(05)								
2002		10	4672	610	4061	7825	3,19200									
3001								20	1	281	8000	117700	125700	T R I		

FORMULAIRE D'ÉVALUATION

CODE	COMTE	EMPLACEMENT - NOM PROFESSION, RÉSIDENCE					CATEGORIE BATIMENT	SCOLAIRE		VALEUR EN DOLLARS			MUNICIPAL	REMARQUES
		DISTRICT	CADASTRE	SUBDIVISION	FRONT	PROFONDEUR		SUPERFICIE	TERR	P C	TERRAIN	BAYISSE		
4202 4602	40196056	M DOMENICO DI CARLO 1687 DESMARCHAIS			H4E 285									
1001	40196059	1695-95 BL DESMARCHAIS					(05)							
2002		10 4672 659		5000	7825	3,91300								
3001							28	1 281	9900	88000	97900	T R 1		
4204 4604		MR ROBERT DOBIE, SECRETAIRE 1693 DESMARCHAIS			H4E 285									
1001	40196060	1697-99 BL DESMARCHAIS					(05)							
2002		10 4672 658		5000	7825	3,91300								
3001							28	1 281	9900	95400	105300	T R 1		
4201 4601		M FERNAND SENECAI, CONTREMAITRE 1699 BL DESMARCHAIS			H4E 285									
7001		LAURENDEAU												
7002		EADIE												
7003		HADLEY												
7004		BRIAND												
7005		TRAVERSEZ												
7006		BRIAND												
7007		HADLEY												
7008		RUELLE												
1001	40196061	1945-47 BL DESMARCHAIS												
2002		10 4672 649		23122	41105	94,77000								
2002				22915	11225									
2004		10 4672		22910	966	2,25700								
2004				22915	975									
2006		10 4672		22866	1000	2,28700								
2008		10 4672 503		3000	10000	3,00000								
2010		10 4672 502		2500	10000	2,50000								
2012		10 4672 501		2500	10000	2,50000								
2014		10 4672 500		2500	10000	2,50000								
2016		10 4672 499		2500	10000	2,50000								
2018		10 4672 498		3433	10000	3,43300								
2020		10 4672 497		3433	10000	3,43300								
2022		10 4672 496		3080	10000	2,89700								
2022				3000	9200									
2024		10 4672		6600	23100	15,24900								
2024					23095									
2999						137,32000								
3001							18	281	396000	7322900	7668900	E17 204-13		

CODE	COMPTÉ	EMPLACEMENT - NOM, PROFESSION, RÉSIDENCE						CATEGORIE BÂTIMENT	SCOLAIRE		VALEUR EN DOLLARS			MUNICIPAL	REMARQUES
		BLVD CAD	CADASTRE	SUBDIVISION	FRONT	PROFONDEUR	SUPERFICIE		TERR	PIC	TERRAIN	BÂTISSÉ	TOTAL		
4204 4604 6601	40196061	LA COMMISSION DES ECOLES CATHOLIQUES DE HTL 3737 SHERBROOKE E H1X 3B3 ECOLE HONORE MERCIER						9F							
1001	40196062	1960-59 BOUL DESMARCHAIS						003							
2002 2002		10 4672	520		3000	9500	2,98700								
3001					2500	10000									
4211 4611		MRS PAUL GLADYSZ (MARY SEKULA) 1956 BL DESMARCHAIS H4E 269						9F							
1001	40196066	1952-50 BOUL DESMARCHAIS						003							
2002		10 4672	521		2500	10000	2,50000								
3001								20	1 281	7500	49600	57100	T R I		
4201 4601 4202		M LAURIER ST AMOUR 1952 DESMARCHAIS BL H4E 288 MME HELENE BARDNI-ST AMOUR						9F 2F							
1001	40196070	1948-46 BOUL DESMARCHAIS						003							
2002		10 4672	522		2500	10000	2,50000								
3001								20	1 281	6300	49200	55500	T R I		
4201 4601 4202 4602		M MAURICE JOSEPH DENIS, MACHINISTE 1946 BL DESMARCHAIS H4E 288 MME MARILYN JEAN VENSUS 1946 BL DESMARCHAIS H4E 288						9F 3F							
1001	40196074	1944-42 BOUL DESMARCHAIS						003							
2002		10 4672	523		2500	10000	2,50000								
3001								20	1 281	6300	49200	55500	T R I		
4204 4604		MR JOSEPH KLIMAVICIUS, LABORER 1942 BLVD DESMARCHAIS H4E 288						9F							
1001	40196078	1940-38 BOUL DESMARCHAIS						003							
2002		10 4672	524		2500	10000	2,50000								
3001								20	1 281	6300	43700	50000	T R I		

VERSO

157 819
14-1-86

40196070

1F12

4201 St. Claude Street

4601 2145 Holy Cross, Verdun H4E 2A6

2F12

4202 Rue Raina Loiselle

CERT.	EFF.	395
29-86	27-86	3

M. DANTON 40196070 10/11/86

1F 4201

1000

2145

1 F 4201 1000-45 RUE DUNDAS

1001

1000-45 RUE DUNDAS

1000-45 RUE DUNDAS

1000-45 RUE DUNDAS

1000-45 RUE DUNDAS

1000-45 RUE DUNDAS

1 F 4201 1000-45 RUE DUNDAS

1001

1000-45 RUE DUNDAS

1000-45 RUE DUNDAS

1000-45 RUE DUNDAS

1000-45 RUE DUNDAS

1000-45 RUE DUNDAS

1 F 4201 1000-45 RUE DUNDAS

1001

1000-45 RUE DUNDAS

1000-45 RUE DUNDAS

1000-45 RUE DUNDAS

1000-45 RUE DUNDAS

1000-45 RUE DUNDAS

1 F 4201 1000-45 RUE DUNDAS

1001

1000-45 RUE DUNDAS

1000-45 RUE DUNDAS

1000-45 RUE DUNDAS

1000-45 RUE DUNDAS

CODE	COMITÉ	EMPLACEMENT - NOM, PROFESSION, RESIDENCE						CATEGORIE D'IMMEUBLE	SCOLAIRE			VALEUR EN DOLLARS			MUNICIPAL *	REMARQUES
		D. L. 470	CADASTRE	SUBDIVISION	FRONT	PROFONDEUR	SUPERFICIE		F. C.	TERRAIN	BÂTIMENT	TOTAL				
4201 4201	40196078	M GERARD JOURDENAIS						IF								
		1936 BL. DESMARCHAIS H4E 288														
1001	40196082	1936-34 BLVD DESMARCHAIS						103								
2002		10 4672 525		2500	10000	2,50000										
3101								20	1 281	6300	45400	51700	T R I			
4201 4201		M DONAT GUY, ASS COMPTENAITRE						IF								
		1936 DES MARCHAIS H4E 288														
1001	40196086	1932-30 BOUL DESMARCHAIS						103								
2002		10 4672 526		2500	10000	2,50000										
3001								20	1 281	6300	48700	55000	T R I			
4204 4204		M FLORENT PRUD HOMME, OPERATEUR						IF								
		1930 BLVD DESMARCHAIS H4E 288														
1101	40196090	1928-22 BL DESMARCHAIS						103								
2002		10 4672 527		3287	10000	3,28700										
3001								20	1 281	6300	47900	56200	T R I			
4201 4201		MRS JOSEPH GRAD (MARY KASZYCA), USUFRUCTUARY						20								
		73 LA CHARITE LASALLE H8P 287														
1001	40196094	1920-18 BLVD DESMARCHAIS						103								
2002		10 4672 528		2500	10000	2,50000										
3101								20	1 281	6300	45400	51700	T R I			
4205 4205		M SAM CHAIF, LITHOGRAPHE						IF								
		1912 BL DESMARCHAIS H4E 288														
1001	40196098	1916-14 BOUL DESMARCHAIS						103								
2002		10 4672 529		2500	10000	2,50000										
3101								20	1 281	6300	45400	51700	T R I			
4211 4211		M ROGER BOUDREAU, ELECTRICIEN						IF								
		1916 BL DESMARCHAIS H4E 288														

CODE	COTE	EMPLACEMENT - NOM PROFESSION RESIDENCE					CATEGORIE TRAITEMENT	SCOLAIRE		VALEUR EN DOLLARS			MUNICIPAL *	REMARQUES	
		PARCÉLLE	CADASTRE	DIVISION	FRONT	PROFONDEUR		SUPERFICIE	TERR	TERRAIN	BÂTIMENTS	TOTAL			
1001	40196102	1902-00 BOUL DESMARCHAIS					(03)								
2002		10	4672	530	2500	10000	2,50000								
3001								28	1	281	6300	52200	58500	T R 1	
4201		M ANDRE LACHANCE					2F								
4801		1900 BL DESMARCHAIS H9E 288													
1001	40196106	1892-90 BOUL DESMARCHAIS					(03)								
2002		10	4672	531	2500	10000	2,50000								
3001								28	1	281	6300	52200	58500	T R 1	
4201		MME PAULINE DAUPHIN					2F								
4801		1890 BOUL DESMARCHAIS H9E 288													
1001	40196110	1882-80 BOUL DESMARCHAIS					(03)								
2002		10	4672	532	2500	10000	2,50000								
3001								28	1	281	6300	45400	51700	T R 1	
4201		MR WILLIAM HATCHUK, BUTCHER					1A								
4801		1880 BL DESMARCHAIS H9E 288													
1001	40196114	1874-70 BOUL DESMARCHAIS					(03)								
2002		10	4672	533	3000	10000	3,00000								
3001								20	1	281	7500	50200	57700	T R 1	
4201		MME CLAUDETTE ROBILLARD					6								
4801		1874 BL DESMARCHAIS H9E 288													
4202		MME HELENE ROBILLARD					3F								
4203		MME DIANE ROBILLARD					3F								
4205		M GILLES ROBILLARD					1F								
5701		ATT SUCC FREDERIC ROBILLARD <i>Mme C. Robillard et soci.</i>													
5702		1874 BL DESMARCHAIS H9E 288													
7101		EADIE													
1001	40196118	1860-58 BOUL DESMARCHAIS					(03)								
2002		10	4672	539	2700	8900	2,57200								
2102					2300	9400									
3001								28	1	281	6500	59100	65600	T R 1	

CERT.	EFF.
4/10/86	253

ANCIENNE	VILLE	EMPLACEMENT - NOM, PROFESSION, RESIDENCE						C	C	C	C	VALEUR EN DOLLARS			MUNICIPAL	REMARQUES
		NUMERO	CADASTRE	DESCRIPTION	FRONT	PROFONDEUR	SUPERFICIE					SCOLAIRE	TERRAIN	BATISSE		
4204	40196116	MR. FRED KLIMONICH, REST-KEEPER						1A								
4204		1860 BLVD DESMARCHAIS H4E 284														
4207		MRS FRED KLIMONICH (ZOFIJA CZIP)						2A								
4207		1860 BLVD DESMARCHAIS H4E 286														
1001	40196122	1856-59 BOUL DESMARCHAIS						(03)								
2002		10 4672 540	2500	9400	2,35000											
3001								2B	1 2B1	5900	38300	44200	T R 1			
4211		M WIECZYSLAW REWERS, JOURNALIER						1F								
4611		1854 BL DESMARCHAIS H4E 286														
1001	40196126	1852-50 BOUL DESMARCHAIS						(03)								
2002		10 4672 541	2500	9400	2,35000											
3001								2B	1 2B1	5900	38300	44200	T R 1			
4211		MR STANLEY TUROCZY, BUTCHER						1A								
4611		1850 BL DESMARCHAIS H4E 286														
1001	40196130	1648-46 BOUL DESMARCHAIS						(03)								
2002		10 4672 542	2500	9400	2,35000											
3001								2B	1 2B1	5900	41100	47000	T R 1			
4201		M CLAUDE CHARRON						1F								
4601		252 MOUNTAIN CHATELAIN														
4202		Mlle JEANNETTE SINGRAS						3F								
1001	40196134	1644-42 BLVD DESMARCHAIS						(03)								
2002		10 4672 543	2500	9400	2,35000											
3001								2B	1 2B1	5900	38300	44200	T R 1			
4204		MRS JOHN WENSKUS (JENNY JODELIS)						0A								
4614		5495 BEAUBIEN E #1 HIT 148														
1001	40196138	1040-38 BOUL DESMARCHAIS						(03)								
2002		10 4672 544	2500	9400	2,35000											
3001								2B	1 2B1	5900	38300	44200	T R 1			

CODE	COMPTÉ	EMPLACEMENT - NOM, PROFESSION, RESIDENCE					CATEGORIE BÂTIMENT	SCOLAIRE		VALEUR EN DOLLARS			MUNICIPAL	REMARQUES
		ALLÉE	CADASTRE	SUBDIVISION	FRONT	PROFONDEUR		SUPERFICIE	TERR. P.C.	TERRAIN	BÂTISSE	TOTAL		
4201 4601	40196138	M FERNAND LACHAINE, CHAUFFEUR 1840 BL DESMARCHAIS H9E 2B6					1F							
1001	40196142	1836-34 BLVD DESMARCHAIS					1039							
2002		10 4672 545		2500	9400	2,35000								
3001							2B	1	2B1	5900	38300	44200	T R 1	
4201 4601		M VITAL DUBEAU, FERBLANTIER 1834 BL DESMARCHAIS H9E 2B6					1							
1001	40196146	1832-30 BOUL DESMARCHAIS					1039							
2102		10 4672 546		2500	9400	2,35000								
3001							2B	1	2B1	5900	45900	50800	T R 1	
4201 4601 4202		M ANDRE HOULE, INSPECTEUR 1830 BOUL DESMARCHAIS H9E 2B6 MME NICOLE LAVIGNE-HOULE					1F 2F							
1001	40196150	1828-26 BOUL DESMARCHAIS					1039							
2002		10 4672 547		2500	9400	2,35000								
3001							2B	1	2B1	5900	51700	57600	T R 1	
4211 4611		M RAYMOND BRIEN, CHAUFFEUR 1828 BL DESMARCHAIS H9E 2B6					1F							
1001	40196154	1824-20 BLVD DESMARCHAIS					1039							
2002 2002		10 4672 548		3000 2475	9400 8900	2,79600								
3001							2C	1	2B1	7000	56300	63300	T R 1	
4204 4604		M FERNAND GIROUX, INSPECTEUR 1820 BLVD DESMARCHAIS H9E 2B6					1F							
7001 7002		LAURENDEAU 1802-10 BL DESMARCHAIS VOIR 6353 LAURENDEAU												
1001	40196158	1760 BLVD DESMARCHAIS					1051							
2002		10 4672 569		4214	7733	3,25900								
3001							2A	1	2B1	8200	81600	89200	T R 1	

CODE	CANTON	EMPLACEMENT - NOM, PROFESSION, RÉSIDENCE					CATEGORIE BÂTIMENT	SCOLAIRE		VALEUR EN DOLLARS			MUNICIPAL	REMARQUES	
		ALLIAGE	FAÇONNÉ	QUÉBEC	FRONT	PROFONDEUR		SUPERFICIE	TERR	P. C.	TERRAIN	BÂTISSE			TOTAL
4204 4604	40196156	M J MAURICE PROULX, NOYRRE					1F								
		1763 BLVD DESMARCHAIS H4E 284													
1001	40196162	1750 BLVD DESMARCHAIS					(05)								
2002		10 4672 570		4214	7733	3,25900									
3001							2A	1	281	8200	49900	58100	T R 1		
4201 4601 4602		M CLAUDE DEMERS					1F								
		1750 BL DESMARCHAIS H4E 284													
		<i>elle Yvette Dupras</i>					3F								
1001	40196166	1740 BLVD DESMARCHAIS					(05)								
2002		10 4672 571		4214	7733	3,25900									
3001							2A	1	281	8200	39700	47900	T R 1		
4201 4601 4602		M NORMAND CHAMPOUX					1F								
		1740 BL DESMARCHAIS H4E 284													
		MME NORMAND CHAMPOUX (JEANNE FILION)					2F								
		1740 BL DESMARCHAIS H4E 284													
1001	40196170	1730 BLVD DESMARCHAIS					(05)								
2002		10 4672 572		4214	7733	3,25900									
3001							2A	1	281	8200	54100	62300	T R 1		
4204 4604		M MAURICE TRATT, CONTREMAITRE					1F								
		1730 BLVD DESMARCHAIS H4E 284													
1001	40196174	1722-20 BLVD DESMARCHAIS					(05)								
2002		10 4672 573		4214	7733	3,25900									
3001							2B	1	281	8200	65300	73500	T R 1		
4204 4604		MME JOSEPH POMINVILLE (YVONNE DUMAS), JOURNALIER					1F								
		1722 BLVD DESMARCHAIS H4E 284													
1001	40196178	1712-10 BLVD DESMARCHAIS					(05)								
2002		10 4672 574		4214	7733	3,25900									
3001							2B	1	281	8200	62200	70400	T R 1		

CHRT.	PT.	
307-66	31428	320

TABLE D'ÉVALUATION

ANNEE	COMTE	EMPLACEMENT - NOM PROFESSION RESIDENCE					CATEGORIE GAIEMENT	SCOLAIRE		VALEUR EN DOLLARS			MUNICIPAL	REMARQUES	
		NUMERO	CADASTRE	ARRONDISSEMENT	FRONT	PROFONDEUR		SUPERFICIE	TERRE	P. C.	TERRAIN	BATISSE			TOTAL
4204 4604	40196178	MME JOSEPH POMINVILLE (YVONNE DUMAS), JOURNALIER 1722 BLVD DESMARCHAIS MNE 264					SF								
1001	40196182	1690 BLVD DESMARCHAIS					(05)								
2002		10 4672	575		4214	7733					3,25900				
3001		<i>VERCO</i>						20	1 281	8200	71900	80100	T R 1		
4201 4201 4202 4602 4203 4603		M LAURENT LAFONTAINE 2930 EDOUARD MONTPEYIT #302 H3T 2J7					IF								
		M DENIS BRDDEUR 6340 LAURENDEAU MNE 3Y2					IF								
		MME GABRIELLE LAFONTAINE 6340 LAURENDEAU MNE 3Y2					SF								
5701 5702		ATT M LAURENT LAFONTAINE 6340 LAURENDEAU MNE 3Y2													
1001	40196186	1680 BLVD DESMARCHAIS					(05)								
2002		10 4672	576		4214	7733					3,25900				
3001							20	1 281	8200	71900	80100	T R 1			
4211 4211		M MAURICE VAILLANCOURT, MENUISIER 19 RICHARD OKA JON 1E0					IF								
1001	40196190	1662-60 BLVD DESMARCHAIS					(05)								
2002		10 4672	577		4214	7733					3,25900				
2004		10 4672	P578		786	7733					60000				
2999											3,86700				
3001							20	1 281	9700	67400	77100	T R 1			
4204 4204		M JEAN LEGAULT, MECANICIEN 1662 BL DESMARCHAIS MNE 284					IF								
1001	40196194	1652-50 BL DESMARCHAIS					(05)								
2002		10 4672	P576		3424	7733					2,55100				
2004		10 4672	P579		1572	7733					1,21600				
2999											3,86700				
3001							20	1 281	9700	78200	87900	T R 1			
4204 4204		MME PAUL LEGAULT (GERMAINE GRANGER) 1654 BL DESMARCHAIS MNE 284					SF								

40196182

LEI

4301 M. Juge Beauchamps

4601 1520 Jacques Hétel #1 H4E1P4

LEI

4202 Mme Ginette Lelievre

DEPT.	111	
17/1/86	2/11/85	373

CODE	COMPTÉ	EMPLACEMENT - NOM, PROFESSION, RÉSIDENCE					CATEGORIE D'IMMEUBLE	SCOLAIRE	VALEUR EN DOLLARS			MUNICIPAL	REMARQUES	
		DIV. CAD.	CADASTRE	SUBDIVISION	FRONT	PROFONDEUR			SUPERFICIE	TERR. P. C.	TERRAIN			BÂTISSE
1001	40196198	1646-40 BOUL DESMARCHAIS					(05)							
2002		10 4672	P580		2358	7733					1,82300			
2004		10 4672	P579		2642	7733					2,04300			
2999											3,86600			
3001							20	1	281	9700	94000	103700	T R 1	
4201		M JEAN PAUL HOTTE					IF							
4601		1804 GALT H4E 1J4												
4202		MME YOLANDE LEBOEUF HOTTE					ZF							
4602		1804 GALT H4E 1J4												
1001	40196202	1632-30 BLVD DESMARCHAIS					(05)							
2002		10 4672	P580		1856	7733					1,43500			
2004		10 4672	P581		3144	7733					2,43100			
2999											3,86600			
3001							20	1	281	9700	71900	81100	T R 1	
4204		M ANDRE LALONDE, VOYAGEUR					IF							
4604		1630 BLVD DESMARCHAIS H4E 2B4												
1001	40196206	1622-20 BOUL DESMARCHAIS					(05)							
2002		10 4672	581-1		1070	7733					82700			
2004		10 4672	582-1		1030	7733					79600			
2999											1,62300			
3001							20	1	281	4100	43700	47800	T R 1	
4211		M ROLLAND LANGLAIS, CONTREMAITRE					IF							
4611		1610 BL DESMARCHAIS H4E 2B4												
1001	40196210	1612-10 BOUL DESMARCHAIS					(05)							
2002		10 4672	582-2		3184	7733					2,96200			
3001							2A	1	281	6200	50900	57100	T R 1	
4211		M ROLLAND LANGLAIS, CONTREMAITRE					IF							
4611		1610 BL DESMARCHAIS H4E 2B4												
7001		ANGERS												
1001	40196214	1586-80 BLVD DESMARCHAIS					(05)							
2002		10 P4672			1000	IRR					98700			
3001							20	1	281	9700	79600	89300	T R 1	
		MICROFICHE 46 K-11												

CODE	COMPTÉ	EMPLACEMENT - NOM, PROFESSION, RÉSIDENCE						C	S	C	C	C	VALEUR EN DOLLARS			MUNICIPAL	REMARQUES
		DIV. CAD.	CADASTRE	SUBDIVISION	FRONT	PROFONDEUR	SUPERFICIE						C	TERR.	TERRAIN		
4204 4604	40196214	MR KASIMIR BANDURA, LABORER 1584 BLVD DESMARCHAIS H4E 2B2						1A									
1001	40196218	1576-7C BLVD DESMARCHAIS										1059					
2002		10 P4672 5000 7733 3,86700															
3001												20	1 2B1	9700	76900	86600	Y R 1
4204 4604		MR KASIMIR BANDURA, LABORER 1584 BLVD DESMARCHAIS H4E 2B2						1A									
1001	40196222	1552-50 BLVD DESMARCHAIS										1059					
2002		10 4672 596 3850 7733 2,97700															
3001												20	1 2B1	7500	64400	71900	Y R 1
4201 4601 4202		MR MICHAEL W KURDYLA 275 ORCHARD ST BRUNG J3V 2K4 MR MICHAEL W KURDYLA, USUFRUCTUARY						1A 2A									
1001	40196226	1542-40 BLVD DESMARCHAIS										1059					
2002		10 4672 595 3850 7733 2,97700															
3001												20	1 2B1	7500	60900	67900	Y R 1
4201 4601 4202		M GIOVANNI CHIEFFALLO 1540 BL DESMARCHAIS H4E 2B2 MME ROSINA VIOLA-CHIEFFALLO						1F 2F									
1001	40196230	1522-20 BLVD DESMARCHAIS										1059					
2002		10 4672 594 3850 7733 2,97700															
3001												20	1 2B1	7500	63600	71100	Y R 1
4201 4601		MME MADELEINE GAGNIER MONIERE 1520 BL DESMARCHAIS H4E 2B2						2F									
1001	40196234	1512-10 BLVD DESMARCHAIS										1059					
2002		10 4672 593 3850 7733 2,97700															
3001												20	1 2B1	7500	63300	70800	Y R 1

RELEVÉ D'ÉVALUATION

COTE	COMTE	EMPLACEMENT - NOM PROFESSION, RESIDENCE						CATEGORIE BÂTIMENT	SCOLAIRE	VALEUR EN DOLLARS			MUNICIPAL	REMARQUES	
		CAD	CADASTRE	SUBDIVISION	FRONT	PROFONDEUR	SUPERFICIE			TERR. P.C.	TERRAIN	BÂTISSE			TOTAL
4204 4604	40196234							SA							
1001	40196236							(05)							
2002			10 4672	592	3850	7733	2,97700								
3001								20	1	281	7500	78500	86000	T R 1	
4205 4605								IA							
1001	40196242							(05)							
2002			10 4672	591	3850	7733	2,97700								
3001								20	2	281	7500	78500	86000	T R 1	
4204 4604								CA	2						
1001	40196246							(05)							
2002			10 4672	590	3850	7733	2,97700								
3001								28	1	281	7500	65700	73200	T R 1	
4204 4604								IA							
1001	40196305							(05)							
2002			10 4672	589	3850	7733	2,97700								
2004			10 4672	P538	350	7733	27100								
2999							3,24800								
3001								28	1	281	8200	67700	75900	T R 1	
4204 4604								SF							
1001	40196310							(05)							
2002			10 4672	588-1	3580	6733	2,91000								
3001								28	1	281	6100	91600	97700	T R 1	

CODE	COMPTÉ	EMPLACEMENT - NOM, PROFESSION, RESIDENCE						CATEGORIE BÂTIMENT	SCOLAIRE		VALEUR EN DOLLARS			MUNICIPAL #	REMARQUES
		DIV. CAD.	CADASTRE	SUBDIVISION	FRONT	PROFONDEUR	SUPERFICIE		TERR.	P.C.	TERRAIN	BATISSE	TOTAL		
4201 4601	40196310	M LEO LOISELLE, OPERATEUR													
		1468 BOUL DESMARCHAIS			M4E 282										
1001	40196320	1460-64 BL DESMARCHAIS						105							
2002		ID 4672	PS28		7000	7733					5400				
2004		ID 4672	65Z		4000	6733					2,66000				
2004					IRR	4233									
2999											2,73400				
3001								20	1	281	6900	102000	108900	T R 1	
4204 4604		M LEON BOUCHER, VENDEUR													
		1460 BL DESMARCHAIS			M4E 282										
7001		RUELLE													
1001	40196330	1450-52 BL DESMARCHAIS						105							
2002		ID 4672	654-1		2600	7750					2,01500				
3001								28	1	291	5100	94300	99400	T R 1	
4201 4601 4202 4303		M NAM XIEU DU													
		1452 DESMARCHAIS			M4E 282										
		MME QUOC PHUONG LU													
		M NGOC HSEN LU													
1001	40196340	1440-42 BL DESMARCHAIS						105							
2002		ID 4672	654-2		3250	7750					2,51900				
3001								28	1	281	6300	86800	93100	T R 1	
4204 4604		MR FRANCESCO MANNARINO, SERVICE MAH													
		1440 BL DESMARCHAIS			M4E 282										
1001	40196370	5595-99 BL DE LA VERENDRYE						105							
2002		ID 4137	14		3540	5850					2,18700				
2002					3500	6650									
3001								28	1	281	5500	63800	69300	T R 1	
4204 4604		M PAUL LAROSE, CHAUFFEUR													
		5597 DE LAVERENDRYE			M4E 3R6										
1001	40196380	5615-17 BLVD DE LA VERENDRYE						105							

40190370

2FI2

4201 Mme. Johanne Brisette

4601 116 av. Belanger, V. Laralke HBR 3R1

1FI2

4202 M. Guy Charvet

CERT.	EFF.	
29-8-86	20-6-86	395
		2

40190380

1FI1

4203 M. Nage Hien Lu

4603 1450 Boul. Desmarchais

HBR 2B2

CERT.	EFF.	
18-12-86	06-11-86	28
28	86	70

CODE	COURTE	EMPLACEMENT - NOM, PROFESSION, RÉSIDENCE					CATEGORIE MUNICIPALE	SCOLAIRE		VALEUR EN DOLLARS			REMARQUES
		DEL. CAD.	CADASTRE	SUBDIVISION	FRONT	PROFONDEUR		SUPERFICIE	TERR. C.	TERRAIN	BÂTISSE	TOTAL	
2002	40196380	10	4137	15	3380	6650	2,32000						
2002					3300	7410							
3001								28	1	281	5800	74100	79900 T R 1
4204		M AURELE LEGAULT, EXPÉDITEUR					15						
4604		5615 BL DE LA VERENDRYE H4E 3R6											
1001	40196390	5635-39 BLVD DE LA VERENDRYE					1050						
2002		10	4137	16	4400	7410	3,39700						
2002					4300	8400							
3001								20	1	281	8500	69000	77500 T R 1
4204		M LAURIER POIRIER, PEINTRE					15						
4604		5637 DE LA VERENDRYE H4E 3R6											
7101		LE CARON											
	40196395	Voir page 436-A											
1001	40196400	5900 DRAKE											
2002		10	4150	14	2850	1800	49500						
2002						1678							
2004		15	4150	17	2600	1454	36300						
2004						1347							
2006		10	4150	10-4	2600	1670	50400						
2006						2210							
2008		10	4150	5-4	2600	2600	67600						
2010		10	4150	8-4	2600	2600	67600						
2012		10	4150	87-4	2600	2600	57000						
2014		10	4150	18	1600	1342	21500						
2014						1271							
2016		10	4150	10-6	1650	2210	39900						
2016						2560							
2018		10	4150	9-5	1650	2600	42900						
2020		10	4150	8-5	1650	2600	42900						
2022		10	4150	87-5	1650	2800	33000						
2024		10	4150	813	950	1271	11300						
2026		10	4150	813-1	950	9760	92600						
2026						9910							
2028		10	4160	P14	950	188	12100						
2030		10	4160	P14-1	950	9960	95600						
2030						10100							
2032		10	4160	19	1650	1109	19000						
2034		10	4160	10-1	1650	2780	42000						
2034						2400							
2036		10	4160	9-1	1650	2780	45200						
2038		10	4160	8-1	1650	2780	45200						
2040		10	4160	87-1	1650	2100	36000						
2042		10	4160	18	2600	1118	27600						
2042						1586							
2044		10	4160	11-1	2600	600	5700						
2044						540							
2046		10	4160	10-2	2600	2780	72300						

CODE	COMPTE	EMPLACEMENT - NOM, PROFESSION, RÉSIDENCE					CATEGORIE BÂTIMENT	SCOLAIRE	VALEUR EN DOLLARS			MUNICIPAL	REMARQUES	
		DIV. CAD	CANASTRE	SUBDIVISION	FRONT	PROFONDEUR			SUPERFICIE	TERRAIN	BÂTISSE			TOTAL
1001	40196395	LOT BOUL. DE LA VERENDRYE												
2002		10	5168		ERR	211.25								
					815.26	285.50								
3001														
4201		Ville de Montréal-Service de la gestion Immobilière												
4601		507 Place d'Armes suite 300 H2Y 2W8												
							6B	ZB1	591300		591300	E 06	204-3 Prov. de 40196400 40196550 40196850 40197050	

CERT		
4786	1486	368

436-A

CODE	COMPTÉ	EMPLACEMENT - NOM, PROFESSION, RÉSIDENCE					CATEGORIE D'IMMEUBLE	SCOLAIRE		VALEUR EN DOLLARS			MUNICIPAL	REMARQUES
		DIV. CAD.	CADASTRE	SUBDIVISION	FRONT	PROFONDEUR		SUPERFICIE	TERR.	BÂTISSE	TOTAL			
2048	40196400	10	4160	9-2	2600	2700	72300							
2050		10	4160	8-2	2600	2700	72300							
2052		10	4160	P7-2	2600	2100	56700							
2054		10	4160	17	2600	1900	29700							
2054						894								
2056		10	4160	11-2	2600	590	21200							
2056						1097								
2058		10	4160	10-3	2600	2700	72300							
2060		10	4160	9-3	2600	2700	72300							
2062		10	4160	8-3	2600	2700	72300							
2064		10	4160	P7-3	2600	2100	56700							
2066		10	4160	16	2600	894	21700							
2066						792								
2068		10	4160	11-3	2600	1090	35300							
2068						1638								
2070		10	4160	10-4	2600	2700	72300							
2072		10	4160	9-4	2600	2700	72300							
2074		10	4160	8-4	2600	2700	72300							
2076		10	4160	P7-4	2600	2100	56700							
2078		10	4160	15	2850	792	20500							
2078						660								
2080		10	4160	11-4	2650	1630	55300							
2080						2260								
2082		10	4160	10-5	2850	2700	79300							
2084		10	4160	9-5	2850	2700	79300							
2086		10	4160	8-5	2850	2700	79300							
2088		10	4160	P7-5	2850	2100	62200							
2090		10	4240		4600	IRR	12,90000							
2090					6133	29650								
2092		10	4183	11	2700	950	24400							
2092						IRR								
2094		10	4183	6-1	2700	750	24500							
2094						1000								
2096		10	4183	5-1	2700	2400	64800							
2098		10	4183	4-1	2700	2400	64800							
2100		10	4183	3-1	2700	2500	67500							
2102		10	4183	2-2	2700	1300	36100							
2104		10	4183	12	2500	813	20900							
2104						783								
2106		10	4183	6-2	2500	1000	30300							
2106						1420								
2108		10	4183	5-2	2500	2400	60000							
2110		10	4183	4-2	2400	2500	60000							
2112		10	4183	3-2	2500	2500	62500							
2114		10	4183	2-3	2500	1300	32500							
2116		10	4183	13	2500	783	18500							
2116						702								
2118		10	4183	6-3	2500	1420	37700							
2118						1740								
2120		10	4183	5-3	2500	2400	60000							
2122		10	4183	4-3	2500	2400	60000							
2124		10	4183	3-3	2500	2500	62500							
2126		10	4183	2-4	2500	1300	32500							
2128		10	4183	14	2500	702	16500							
2128						621								
2130		10	4183	6-4	2500	1740	45200							
2130						1950								
2132		10	4183	5-4	2500	2400	60000							
2134		10	4183	4-4	2500	2400	60000							

CODE	CANTON	EMPLACEMENT - NOM, PROFESSION, RESIDENCE					CATEGORIE BÂTIMENT	SCOLAIRE		VALEUR EN DOLLARS			MUNICIPAL	REMARQUES
		DIV. CAD.	CANTON	SUBDIVISION	FRONT	PROFONDEUR		SUPERFICIE	TERR.	P. C.	TERRAIN	BÂTISSE		
2136	40196400	10	4183	3-4	2500	2500								
2138		10	4183	2-5	2500	1300								
2140		10	4183	15	2000	621								
2140						557								
2142		10	4183	6-5	2000	1950								
2142						2230								
2144		10	4183	5-5	2000	2400								
2146		10	4183	4-5	2000	2900								
2146		10	4183	3-5	2000	2500								
2150		10	4183	2-6	2000	1300								
2152		10	4183	P8	557	IRR								
2154		10	4183	8-1	500	10840								
2156		10	4183	8-2	550	8370								
2158		10	4183	8-3	550	IRR								
2160		10	4183	8-4	1050	2500								
2162		10	4183	1	12200	2500								
2164		10	4182	1	2800	5650								
2166		10	4182	2	2600	5650								
2168		10	4182	3	2600	5650								
2170		10	4182	4	2600	5650								
2172		10	4182	5	2650	5650								
2174		10	4181	2	2800	3650								
2176		10	4181	3	2600	3650								
2178		10	4181	4	2600	3650								
2180		10	4181	5	2600	3650								
2182		10	4181	6	2650	3650								
2184		10	4184	P9	496	IRR								
2186		10	4184	9-1	950	8220								
2166						8520								
2188		10	4184	9-3	375	2000								
2190		10	4184	9-4	950	2500								
2192		10	4184	16	1500	490								
2192						448								
2194		10	4184	6-5	1500	1030								
2196		10	4184	5-5	1500	2500								
2198		10	4184	4-5	1500	2600								
2200		10	4184	3-6	1500	1600								
2202		10	4184	15	2700	448								
2202						361								
2204		10	4184	6-4	2700	2390								
2204						2020								
2206		10	4184	5-4	2700	2500								
2208		10	4184	4-4	2700	2600								
2210		10	4184	3-5	2700	1600								
2212		10	4184	14	2700	360								
2212						275								
2214		10	4184	7-3	IRR	IRR								
2216		10	4184	6-3	2700	2500								
2216						2340								
2218		10	4184	5-3	2700	2500								
2220		10	4184	4-3	2700	2600								
2222		10	4184	3-4	2700	1600								
2224		10	4184	13	2700	270								
2224						187								
2226		10	4184	7-2	2700	160								
2226						480								
2228		10	4184	6-2	2700	2500								
2230		10	4184	5-2	2700	2500								
2232		10	4184	4-2	2700	2600								

COTE	COMTE	EMPLACEMENT - NOM, PROSESSION, RÉSIDENCE					CATEGORIE BÂTIMENT	SCOLAIRE		VALEUR EN DOLLARS			MUNICIPAL	REMARQUES
		DIV. DAP	CADASTRE	SUBDIVISION	FRONT	PROFONDEUR		SUPERFICIE	P	C	TERRAIN	BÂTISSSE		
2234	40196400	10	4184	3-3	2700	1600	43200							
2236		10	4184	12	2700	180	3800							
2236						100								
2236		10	4184	7-1	2700	480	17300							
2238						880								
2240		10	4184	6-1	2700	2500	67500							
2242		10	4184	5-1	2700	2500	67500							
2244		10	4184	4-1	2700	2600	70200							
2246		10	4184	3-2	2700	1600	43200							
2248		10	4184	2-1	12300	2500	2,95200							
2248						2400								
2250		10	4184	1-2	12300	170	12300							
2250						IRR								
2252		10	4184	1-1	12300	2500	3,07500							
2254		10	4185	1	2650	5650	1,49700							
2256		10	4185	2	2600	5650	1,46000							
2258		10	4185	3	2600	5650	1,46000							
2260		10	4185	4	2600	5650	1,46000							
2262		10	4185	5	2800	5650	1,58200							
2264		10	4186	2	2650	3650	96700							
2266		10	4186	3	2600	3650	94900							
2268		10	4186	4	2600	3650	94900							
2270		10	4186	5	2600	3650	94900							
2272		10	4186	6	2800	3650	1,02200							
2274		10	NCA0		6000	27200	16,91000							
2274					27500									
2276		10	4209	13	2600	300	8800							
2276						384								
2278					IRR	130	1600							
2280		10	4209	8-1	2600	2480	64400							
2282		10	4209	7-1	2600	2370	61600							
2282		10	4209	6-1	2600	2370	61600							
2284		10	4209	5-1	2600	2370	61600							
2286		10	4209	4-1	2600	2370	61600							
2288		10	4209	3-4	2600	820	21200							
2290		10	4209	14	2600	384	11000							
2290						468								
2292		10	4209	6-2	2600	130	4200							
2292						250								
2294		10	4209	7-2	2600	2480	64400							
2296		10	4209	6-2	2600	2370	61600							
2298		10	4209	5-2	2600	2370	61600							
2300		10	4209	4-2	2600	2370	61600							
2302		10	4209	3-5	2600	810	21200							
2304		10	4209	15	2600	468	13200							
2304						550								
2306		10	4209	8-3	2600	250	8100							
2306						380								
2308		10	4209	7-3	2600	2480	64400							
2310		10	4209	6-3	2600	2370	61600							
2312		10	4209	5-3	2600	2370	61600							
2314		10	4209	4-3	2600	2370	61600							
2316		10	4209	3-6	2600	810	21200							
2318		10	4209	16	2600	558	15400							
2318						626								
2320		10	4209	8-4	2600	380	11500							
2320						510								
2322		10	4209	7-4	2600	2480	64400							
2324		10	4209	6-4	2600	2370	61600							
2326		10	4209	5-4	2600	2370	61600							

RÔLE D'ÉVALUATION DES IMMEUBLES POUR L'EXERCICE FINANCIER

1986

VILLE DE MONTRÉAL

NUMÉRO	C.A.S.	EMPLACEMENT - NOM, PROFESSION, RÉSIDENCE					CATEGORIE BÂTIMENT	SCOLAIRE		VALEUR EN DOLLARS			MUNICIPAL	REMARQUES
		NUMÉRO	PROFESSION	FRONT	PROFONDEUR	SURFACE		P.	C.	TERRAIN	BÂTISSÉ	TOTAL		
2328	40196470	10 4209	4-4	2600	2370	61600								
2330		10 4209	3-7	2600	810	21200								
2332		10 4209	17	2600	636	17600								
2332					720									
2334		10 4209	8-5	2600	510	14900								
2334					640									
2336		10 4209	7-5	2600	2480	64400								
2338		10 4209	6-5	2600	2370	61600								
2340		10 4209	5-5	2600	2370	61600								
2342		10 4209	4-5	2600	2370	61600								
2344		10 4209	3-8	2600	810	21200								
2346		10 4209	910	2000	800	15200								
2346					720									
2348		10 4209	10-4	2000	11040	2,21800								
2350		10 4209	3-1	11800	360	42500								
2352		10 4209	3-2	1200	360	4300								
2354		10 4209	2-2	11800	2240	2,64300								
2356		10 4209	2-4	1200	2240	26900								
2358		10 4209	2-1	11800	130	15300								
2360		10 4209	7-3	1200	130	1600								
2362		10 4209	10-2	2000	2600	52000								
2364		10 4209	1-1	11800	2370	2,79700								
2366		10 4209	1-2	1200	2370	28400								
2368		10 4209	10-1	2000	2500	50000								
2370		10 4208	1	2500	5650	1,41200								
2372		10 4208	2	2500	5650	1,41200								
2374		10 4208	3	2500	5650	1,41200								
2376		10 4208	4	2500	5650	1,41200								
2378		10 4208	5	2500	5650	1,41200								
2380		10 4208	6	2500	5650	1,41200								
2382		10 4207	2	2500	3650	91300								
2384		10 4207	3	2500	3650	91300								
2386		10 4207	4	2500	3650	91300								
2388		10 4207	5	2500	3650	91300								
2390		10 4207	6	2500	3650	91300								
2392		10 4207	7	2500	3650	91300								
2394		10 4669		15200	720	54800								
2396		10 4669	1111	600	11140	46400								
2396					11150									
2398		10 4669	1112	2600	11150	2,90300								
2398					11180									
2400		10 4669	1113	2700	11180	2,91200								
2400					11220									
2402		10 4669	1114	2700	11220	3,03500								
2402					11260									
2404		10 4669	1109	8500	2600	2,21000								
2406		10 4669	1106	8900	2350	1,94800								
2406		10 4669	1107-2	8500	150	12700								
2410		10 4669	1106-1	2500	9000	2,25000								
2412		10 4669	1105-1	3000	9000	2,70000								
2414		10 4669	1104-1	3000	9000	2,70000								
2416		10 4669	1115	6600	17410	11,44600								
2416					17350									
2418		10 4669	1103	6600	10500	6,93000								
2420		10 4669	1116	3000	11150	3,32000								
2420					11240									
2422		10 4669	1117	2500	11040	2,74000								
2422					10950									
2424		10 4669	1118	2500	10950	2,72000								
2424					10860									

CODE	COMPTÉ	EMPLACEMENT - NOIA, PROFESSION, RÉSIDENCE					CATEGORIE RATIFIÉ	SCOLAIRE		VALEUR EN DOLLARS			MUNICIPAL *	REMARQUES
		ADRESSE	NOIA	FRONT	PROFONDEUR	SUPERFICIE		TERR	P C	TERRAIN	BÂTIMENT	TOTAL		
2428	40196400	10 4669	1119	2500	10660	2,70400								
2426		10 4669	1120	2500	10770	2,68100								
2428					10680									
2430		10 4669	1121	2500	10680	2,66900								
2430					10590									
2432		10 4669	1122	3000	10590	2,16200								
2432					10490									
2434		10 4669	1124	9200	2500	2,30000								
2436		10 4669	1125	9200	2500	2,30000								
2438		10 4669	1127	9200	2500	2,30000								
2440		10 4669	1126	9200	2500	2,30000								
2442		10 4669	1101	3000	9300	2,79000								
2444		10 4669	1100	2500	9300	2,32500								
2446		10 4669	1099	2500	9300	2,32500								
2448		10 4669	1098	2500	9300	2,32500								
2450		10 4669	1097	2500	9300	2,32500								
2452		10 4669	1096	2500	9300	2,32500								
2454		10 4669	1095	3000	9300	2,79000								
2456		10 4669	1128	4600	16690	7,67800								
2458		10 4669	1094	4600	10500	4,83000								
2460		10 4670	960	2000	16690	3,26900								
2460					16290									
2462		10 4670	928	2000	10500	2,10000								
2464		10 4670	954	3000	10090	2,96500								
2464					9730									
2466		10 4670	951	2500	9730	2,40100								
2466					9480									
2468		10 4670	952	2500	9480	2,33700								
2468					9220									
2470		10 4670	951	2500	9220	2,27200								
2470					8960									
2472		10 4670	950	2500	8960	2,20900								
2472					8710									
2474		10 4670	949	2500	8710	2,14500								
2474					8450									
2476		10 4670	948	3000	8450	2,48800								
2476					8190									
2478		10 4670	959	9300	2500	2,32500								
2480		10 4670	958	9300	2500	2,32500								
2482		10 4670	956	9200	2500	2,30000								
2484		10 4670	957	9200	2500	2,30000								
2486		10 4670	929	3000	9300	2,79000								
2488		10 4670	930	2500	9300	2,32500								
2490		10 4670	931	2500	9300	2,32500								
2492		10 4670	932	2500	9300	2,32500								
2494		10 4670	933	2500	9300	2,32500								
2496		10 4670	934	2500	9300	2,32500								
2498		10 4670	935	3000	9300	2,79000								
2500		10 4670	947	6600	14340	9,20300								
2500					13440									
2502		10 4670	937	6600	10500	6,93000								
2504		10 4670	946	3000	9740	2,84500								
2504					9230									
2506		10 4670	945	3000	9230	2,49200								
2506					8720									
2508		10 4670	944	2830	8720	2,36900								
2508					8200									
2510		10 4670	942	9840	2500	2,21300								
2510					8870									

CODE	COMTE	EMPLACEMENT - NOV. PROFESSION - RESIDENCE					CATEGORIE MONTREUR	SCOLAIRE			VALEUR EN DOLLARS			MUNICIPAL	REMARQUES
		NUMERO CADASTRAL	DIVISION	FRONT	PROFONDEUR	SUPERFICIE		TERR P.C.	TERRAIN	BATISSE	TOTAL				
2512	40196908	10 4670	930	3600	9300	2,72000									
2514		10 4670	930	3600	9300	2,72000									
2516		10 4670	940	2960	8100	2,71100									
2518		10 4671	705	3500	10400	3,59400									
2518					9950										
2520		10 4671	704	3500	9950	3,34300									
2520					9300										
2522		10 4671	708	3500	9300	3,25500									
2524		10 4671	707	3500	9300	3,25500									
2526		10 4671	702	2600	13100	3,32800									
2526					12500										
2528		10 4671	701	2600	12500	3,17200									
2528					11900										
2530		10 4671	700	2500	11900	2,90800									
2530					11350										
2532		10 4671	699	2500	11350	2,76600									
2532					10800										
2534		10 4671	698	2600	10800	2,73000									
2534					10200										
2536		10 4671	697	2600	10200	2,57900									
2536					9600										
2538		10 4671	695	7000	2500	1,75000									
2540		10 4671	P694	7000	1700	1,19000									
2542		10 4671	667	7000	2500	1,75000									
2544		10 4671	P666	7000	1730	1,22000									
2544					1755										
2546		10 4671	P633	6600	15055	9,92300									
2546					13500										
2548		10 4671	601	2700	12900	3,97500									
2548					12100										
2550		10 4671	600	2700	12100	3,15900									
2550					11300										
2552		10 4671	599	2700	11300	2,92900									
2552					10400										
2554		10 4671	P602	8100	600	50200									
2554					640										
2556		10 P4672		8425	13683	10,93800									
2556					8996	10978									
2558		10 4150	10-1	2850	680	6600									
2558					570										
2560		10 4150	9-1	2850	2600	74100									
2562		10 4150	8-1	2850	2600	74100									
2564		10 4150	07-1	2850	2600	57000									
2566		10 4150	15	2600	1678	42100									
2566					1566										
2568		10 4150	10-2	2600	570	21900									
2568					1120										
2570		10 4150	9-2	2600	2600	67600									
2572		10 4150	0-2	2600	2600	67600									
2574		10 4150	07-2	2600	2900	52000									
2576		10 4150	16	2600	1566	39200									
2576					1454										
2578		10 4150	10-3	2600	1120	36200									
2578					1678										
2580		10 4150	9-3	2600	2600	67600									
2582		10 4150	8-3	2600	2600	67600									
2584		10 4150	07-3	2600	2900	52000									
2999						411,35900									
						211,747,00									
						169,658,00									
3001															

② 473400 134200 607600
~~590100 134200 725000~~

Site Partiel sur
 40196395
 CERT. 361
 11/86 11/86

CERT. 373
 17-3 12/86

CODE	COMPTÉ	EMPLACEMENT - NOM, PROFESSION, RESIDENCE						VALEUR BÂTIMENT	SCOLAIRE		VALEUR EN DOLLARS			REMARQUES
		QUARTIER	QUÉBÉCOIS	FRONT	PROFONDEUR	SURFACE	TERR		P. C.	TERRAIN	BÂTIMENT	TOTAL		
4201 4601	40196400	LA VILLE DE MONTREAL - SERVICE DE LA GESTION IMMOBILIERE 507 PLACE D'ARMES #300 MONTREAL H2Y 2W8												
6001		PARC DE LA VERENDRYE & VESPASIEENNE												
7001		DE SEVE												
	40196500	Van page 443A & 443B												
1001	40196550	LOT BL DE LA VERENDRYE						(05)						
2002		10 4182	6		13166	1350	1,77800							
2002					13169									
2004		10 4185	6		13166	1350	1,77800							
2004					13169									
2006		10 4202	7		14978	1350	2,02200							
2006					14977									
2999							5,57800	0						
3001								68	281	15100		15100	E06 204-3	
4201 4601		LA VILLE DE MONTREAL - SERVICE DE LA GESTION IMMOBILIERE 507 PLACE D'ARMES #300 MONTREAL H2Y 2W8												
6001		PARC DE LA VERENDRYE												
1001	40196600	LOT ARR BL DE LA VERENDRYE						(05)						
2002		10 4183	2-1	R	12200	1200	1,46400							
2004		10 4184	2-2	R	950	3700	27600							
2004					650	IRR								
2006		10 4184	3-1	R	12205	1000	1,22100							
2006					12208									
2008		10 4184	2-2	R	12208	200	24400							
2010		10 4209	3-3	R	12983	1200	1,55800							
2012		10 4209	10-3	R	2000	1200	24000							
2014		10 4669	1110	R	8495	1200	1,01900							
2014					8494									
2016		10 4669	1104-2	R	3000	300	9000							
2018		10 4669	1107-1	R	8492	1055	89200							
2018					8491									
2020		10 4669	1105-2	R	3000	300	9000							
2022		10 4669	1104-2	R	2500	300	7500							
2024		10 4669	1123	R	18591	1200	2,23100							
2026		10 4669	1102	R	18595	1200	2,23100							
2028		10 4670	955	R	18609	1200	2,23300							
2030		10 4670	941	R	8895	1200	1,06800							
2032					8897									
2032		10 4670	936	R	18605	1200	2,23300							
2032					8896									
2034		10 4670	943	R	8859	1200	1,06400							
2034					8871									
2999							18,22900							
3001							5,003,00							
								68	281	13500		13500	E06 204-3	
										89200		89200		

NO.	CAD.	CADASTRE	SUBDIVISION	FRONT	PROF.	SUPERFACIE
10		4159	7-P1	28.50	19.49	556.00
10		4159	7-P2	25.98	19.49	507.00
10		4159	7-P3	25.98	19.49	507.00
10		4159	7-P4	25.98	19.49	507.00
10		4159	7-P5	16.50	19.49	322.00
10		4159	P1	10.30	12.73	127.00
10				10.37	12.30	
10		4160	7-P1	16.50	21.29	351.00
10		4160	7-P2	25.98	21.29	554.00
10		4160	7-P3	25.98	21.29	554.00
10		4160	7-P4	25.98	21.29	554.00
10		4160	7-P5	28.51	21.29	607.00
10		4160	P14	13.30	12.30	122.00
10				10.37	11.88	
10		4159	8-1	28.50	26.00	741.00
10		4159	8-2	26.00	26.00	676.00
10		4159	8-3	26.00	26.00	676.00
10		4159	8-4	26.00	26.00	676.00
10		4159	8-5	16.50	26.00	429.00
10		4159	9-1	28.50	26.00	741.00
10		4159	9-2	26.00	26.00	676.00
10		4159	9-3	26.00	26.00	676.00
10		4159	9-4	26.00	26.00	676.00
10		4159	9-5	16.50	26.00	429.00
10		4159	10-1	28.50	0.00	66.00
10					5.70	
10		4159	10-2	26.00	5.70	219.00
10					11.20	
10		4159	10-3	26.00	11.20	362.00
10					16.70	
10		4159	10-4	26.00	16.70	504.00
10					22.10	
10		4159	10-5	16.50	22.10	394.00
10					25.60	
10		4159	13-P1	10.17	97.08	995.00
10				10.37	99.28	
10		4159	14	28.50	18.00	495.00
10					16.78	
10		4159	15	26.00	16.78	421.00
10					15.66	
10		4159	16	26.00	15.66	392.00
10					14.54	
10		4159	17	26.00	14.54	363.00
10					13.42	
10		4159	18	16.50	13.42	215.00
10				12.71		
10		4160	8-1	16.50	27.80	459.00
10		4160	8-2	26.00	27.80	723.00
10		4160	8-3	26.00	27.80	723.00
10		4160	8-4	26.00	27.80	723.00
10		4160	8-5	28.50	27.80	793.00
10		4160	9-1	16.50	27.80	459.00
10		4160	9-2	26.00	27.80	723.00
10		4160	9-3	26.00	27.80	723.00
10		4160	9-4	26.00	27.80	723.00
10		4160	9-5	28.50	27.80	723.00
10		4160	10-1	16.50	27.80	428.00
10					24.08	
10		4160	10-2	26.00	27.80	723.00
10		4160	10-3	26.00	27.80	723.00

RÔLE D'ÉVALUATION DES IMMEUBLES POUR L'EXERCICE FINANCIER 1986

SERVICE D'ÉVALUATION

CODE	COMPTE	EMPLACEMENT - NOM, PROFESSION, RÉSIDENCE					CATÉGORIE D'IMMEUBLE	SCOLAIRE			VALEUR EN DOLLARS			MUNICIPAL	REMARQUES		
		DIV. CAD.	CADASTRE	SUBDIVISION	FRONT	PROFONDEUR		SUPERFICIE	TERR	F	C	TERRAIN	BÂTISSE			TOTAL	
40196500																	
		DIV. CAD.	CADASTRE	SUBDIVISION	FRONT	PROF.	SUPERFICIE										
		10	4160	10-4	26.00	27.60	723.00										
		10	4160	10-5	28.50	27.80	793.00										
		10	4160	11-1	26.00	0.00	57.00										
						5.40											
		10	4160	11-2	26.00	5.40	212.00										
						10.09											
		10	4160	11-3	26.00	10.90	353.00										
						16.30											
		10	4160	11-4	28.50	16.30	553.00										
						22.50											
		10	4160	14-P1	10.17	99.27	1018.00										
						10.37	101.51										
		10	4160	15	28.50	7.82	205.00										
						6.60											
		10	4160	16	26.00	8.94	217.00										
						7.82											
		10	4160	17	26.00	10.06	247.00										
		10	4160	18	26.00	11.18	276.00										
		10	4160	19	16.50	11.89	190.00										
		10	N. cad		irr.	irr.	12439.00										
					60.95	245.99											
3001																	
4201																	
4601																	
6620																	
		Société de Développement de Montréal															
		465 Notre-Dame E. #310 H2Y 1G9															
		911 Jean Talon E. #301, H3R 1V5															
		Propriété sujette à surtaxe sur terrain vague desservi															
								7A		251	117400		117400		TVV		

CODE	COMPTÉ	EMPLACEMENT - NOM, PROFESSION, RESIDENCE					CATEGORIE DU D'IMCET	SCOLAIRE		VALEUR EN DOLLARS			MUNICIPAL	REMARQUES	
		DISTRICT	SUBDIVISION	FRONT	PROFONDEUR	SUPERFICIE		TERR P. C.	TERRAIN	BATISSE	TOTAL				
4201 4601 6001	40196650	LA VILLE DE MONTRÉAL - SERVICE DE LA GESTION IMMOBILIERE 507 PLACE D'ARMES #300 MONTRÉAL H2Y 2W8					9F								
		PARC DE LA VERENDRYE													
1001	40196750	LOT 6L DE LA VERENDRYE					(105)								
2002 2602		10 4671	P598	30898	2623	5,96600	D								
				IRR	1372										
3101							6B	2B1	16100			16100	E06	204-3	
4201 4601 6001		LA VILLE DE MONTRÉAL - SERVICE DE LA GESTION IMMOBILIERE 507 PLACE D'ARMES #300 MONTRÉAL H2Y 2W8					9F								
		PARC DE LA VERENDRYE													
1001	40196850	LOT 6L DE LA VERENDRYE					(105)								
2002 2602 2004 2006 2999		10 4671	786	7623	1250	84300									
				7625											
		10 4671	696	15473	1200	1,05700									
		10 NCAO	R												
						2,70000	D								
						1857.00									
3001							6B	2B1	5000 7300			5000 7300	E06	204-3	
4201 4601 6001		LA VILLE DE MONTRÉAL - SERVICE DE LA GESTION IMMOBILIERE 507 PLACE D'ARMES #300 MONTRÉAL H2Y 2W8					9F								
		PARC DE LA VERENDRYE													
1001	40196950	LOT 6L DE LA VERENDRYE					(105)								
2002 2002 2004		10 4671	P668	1400	3730	52200									
		10 NCAO	R		3725										
3001							6B	2B1	1400			1400	E06	204-3	
4201 4601 6001		LA VILLE DE MONTRÉAL - SERVICE DE LA GESTION IMMOBILIERE 507 PLACE D'ARMES #300 MONTRÉAL H2Y 2W8					9F								
		PARC DE LA VERENDRYE													
1001	40197050	LOT 6L DE LA VERENDRYE					(105)								
2002 2002		10 4671	P598	1158	1306	91600	D								
				7139	1310										
3001							6B	2B1	2500			2500	E06	204-3	

CERT. 368
11286/1186
Psa Paris sur
40196395

CERT. 368
11286/1186
Psa Paris sur
40196395

ANNULE

CODE	COMPTÉ	EMPLACEMENT - NOM, PROFESSION, RÉSIDENCE						CATÉGORIE BÂTIMENT	SCOLAIRE		VALEUR EN DOLLARS			MUNICIPAL *	REMARQUES	
		EN CAD.	CADASTRE	SURDIVISION	FRONT	PROFONDEUR	SUPÉRIE		TERR. P. C.	TERRAIN	BÂTISSE	TOTAL				
4201 4601	40197050	LA VILLE DE MONTRÉAL - SERVICE DE LA GESTION IMMOBILIÈRE 507 PLACE D'ARMES #300 MONTRÉAL H2Y 2W8														
6001		PARC DE LA VERENDRYE														
1001	40197150	LOT BLVD DE LA VERENDRYE						6050								
2002 2002		10 4672	650		11990	IRR	15,12700	MONOL								
3001					15650	9010										
4201 4601		LA VILLE DE MONTRÉAL - SERVICE DE LA GESTION IMMOBILIÈRE 507 PLACE D'ARMES #300 MONTRÉAL H2Y 2W8														
5701 5702		ATT COMMUNAUTE URBAINE DE MONTRÉAL 2 COMPLEXE DESJARDINS CASIER POSTAL 129 H5B 1E6														
6001		PARC DE LA VERENDRYE														
7001 7002		BOUL DESMARCHAIS ENARD AVE														
1001	40200000	LOT BL DE LA VERENDRYE						6050								
2002 2002		10 4674	P602		IRR	4950	15,11200									
3001					IRR	11037										
4201 4601		LA VILLE DE MONTRÉAL - SERVICE DE LA GESTION IMMOBILIÈRE 507 PLACE D'ARMES #300 MONTRÉAL H2Y 2W8														
6001		PARC														
7001		SPRINGLAND														
1001 1002	40205700	6655 BL DE LA VERENDRYE 1500 EGAN														
2002 2002 2004 2004 2006 2006 2008 2008 2010 2010 2012 2012 2999		10 4679	P1225		3000	12220	3,36200									
					IRR	10250										
		10 4679	1224		3900	10250	3,30700									
						6720										
		10 4679	1223		2800	14620	3,79500									
						12211										
		10 4679	1222		2800	12211	3,08700									
						9770										
		10 4679	1221		3000	9790	2,52100									
						7060										
		10 4679	P1226		3000	10220	3,36500									
						12220										
							19,53200									
		MICROFICHE		46 1-12												

CODE	COMTE	EMPLACEMENT - NOM, PROFESSION, RÉSIDENCE						C	C	C	C	C	C	REMARQUES	
		NO. CAD.	CADASTRE	SUBDIVISION	FRONT	PROFONDEUR	SUPERFICIE								CATÉGORIE BÂTIMENT
										TERR. P. C.	TERRAIN	BÂTISSÉ	TOTAL	*	
3001	40205700														
4204		BUREAU DES ÉCOLES PROTESTANTES DU GRAND MONTRÉAL						VA							
4604		6000 FIELDING AV H3X 1T4													
6301		RESERVE FINS PARC ECH 04-02-1987 3554483 VILLE													
7001		DARCY MC GEE													
1001	40206400	6755 BL DE LA VERENDRYE													
2002		10	4679	1200	3600	9730									
2002						6570									
2004		10	4679	1202	2800	15700									
2004						13010									
2006		10	4679	1201	3600	13010									
2006						9730									
2999											11,10900				
3001															
4204		PÉTROLES ESSO CANADA						CA							
5701		ATT MADAME SYLVIE LAGACE													
5702		1981 AV MC GILL COLLEGE MTL H3A 3B2													
1001	40206700	6781 BOUL DE LA VERENDRYE													
2002		10	4679	1199	2700	15080									
2002						12680									
2004		10	4679	1197	3000	10180									
2004						7500									
2006		10	4679	1198	2800	12680									
2006						10180									
2999											9,59100				
3001															
4201		M ANDRE LAPIERRE						IF							
4601		6066 AV DES MONTS H4E 2T4													
7001		6781 Bl. de la Verendrye H4E 3R7 F1022 (3-12-86) Pa 5852-ALLARD													
1001	40206850	LOT DRAKE													
2002		10	3407	P164	R	1600	7500								
3001															
4204		PROVINCE DE QUEBEC MINS DE LA VOIRIE						VF							
4604		255 BL CREMAZIE E #800 H2M 1L5													

CODE	COMPTÉ	EMPLACEMENT - NOM, PROFESSION, RÉSIDENCE					CATEGORIE BÂTIMENT	SCOLAIRE		VALEUR EN DOLLARS			MUNICIPAL	REMARQUES	
		FACILITÉ	SUBDIVISION	FRONT	PROFONDEUR	SUPERFICIE		TERR	P. C.	TERRAIN	BÂTISSE	TOTAL			
1001	40206950	7051 DE LA VERENDRY													
2002		10 4680	1101	8965	227	3,56500									
2002				11687	7726										
2003		10 4680	1100	2800	7726	2,99100									
2003				3650	10066										
2004		10 4680	1099	2800	10066	3,14700									
2004				3650	12410										
2005		10 4680	1098	2800	12410	3,40000									
2005				2850	11879										
2006		10 4680	1097	2800	11879	2,85700									
2006				4366	8528										
2007		10 4680	1096	3329	8528	2,68200									
2007				8524	2918										
2999						18,14200									
3001							48	2 281	49000	131000	180000	T C 1			
4201		LES BREUVAGES LEMOYNE LTEE					CF								
4601		2105 HOLMES ST HUBERT J4T 3J3													
7001		BRIAND													
7002		DRAKE													
7003		C N R TRACKS													
7004		RUELLE													
1001	40207600	LOT RUE DRAKE													
2001		10 P4708		IRR	IRR	38,64700									
3001							68	281					E04 204-1		
4201		PROVINCE DE QUEBEC MINS DE LA VOIRIE					CF								
4601		255 BL CREMAZIE E #800 H2M 1L5													
1001	40207900	LOT DRAKE													
2002		10 3407	P165	2500	7500	1,87500									
3001							68	281	3700		3700	E04 204-1			
4204		PROVINCE DE QUEBEC MINS DE LA VOIRIE					CF								
4604		255 BL CREMAZIE E #800 H2M 1L5													
1001	40208000	LOT DRAKE													
2002		10 3407	P166	2500	7500	1,87500									
3001							68	281	3700		3700	E04 204-1			
4204		PROVINCE DE QUEBEC MINS DE LA VOIRIE					CF								
4604		255 BL CREMAZIE E #800 H2M 1L5													

REPARTITION

CODE	COMPTÉ	EMPLACEMENT - NOM, PROFESSION, RÉSIDENCE					CATEGORIE BÂTIMENT	SCOLAIRE		VALEUR EN DOLLARS			MUNICIPAL	REMARQUES	
		ALÉRIE	CADASTRE	SUBDIVISION	FRONT	PROFONDEUR		SUPERFICIE	TERR P.C.	TERRAIN	BÂTISSÉ	TOTAL			
1001	40208100	LOT DRAKE					(01)								
2002		10	3407	P167	2500	7500	1,87500								
3001								68	281	3700		3700	E04	204-1	
4204		PROVINCE DE QUEBEC MINS DE LA VOIRIE					9F								
4604		255 BL CREMAZIE E #800 H2M 1L5													
1001	40208200	LOT DRAKE					(01)								
2002		10	3407	P168	2500	7500	1,87500								
3001								68	281	3700		3700	E04	204-1	
4204		PROVINCE DE QUEBEC MINS DE LA VOIRIE					9F								
4604		255 BL CREMAZIE E #800 H2M 1L5													
1001	40208300	LOT DRAKE					(01)								
2002		10	3407	P169	2500	7500	1,87500								
3001								68	281	3700		3700	E04	204-1	
4204		PROVINCE DE QUEBEC MINS DE LA VOIRIE					9F								
4604		255 BL CREMAZIE E #800 H2M 1L5													
1001	40208400	LOT DRAKE					(01)								
2002		10	3407	P170	2500	7500	1,87500								
3001								68	281	3700		3700	E04	204-1	
4204		PROVINCE DE QUEBEC MINS DE LA VOIRIE					9F								
4604		255 BL CREMAZIE E #800 H2M 1L5													
1001	40208500	LOT DRAKE					(01)								
2002		10	3407	P171	2500	7500	1,87500								
3001								68	281	3700		3700	E04	204-1	
4204		PROVINCE DE QUEBEC MINS DE LA VOIRIE					9F								
4604		255 BL CREMAZIE E #800 H2M 1L5													
1001	40208600	LOT DRAKE					(01)								
2002		10	3407	P172	2500	7500	1,87500								
3001								68	281	3700		3700	E04	204-1	

MICROFICHE 46 L-17

PAGE 468

CODE	COMPTE	EMPLACEMENT - NOM, PROFESSION, RÉSIDENCE						CATEGORIE BÂTIMENT	SCOLAIRE		VALEUR EN DOLLARS			MUNICIPAL	REMARQUES	
		DIV. CAD.	CADASTRE	SUBDIVISION	FRONT	PROFONDEUR	SUPERFICIE		TERR. P. C.	TERRAIN	BÂTISSE	TOTAL				
4204 4604	40208600	PROVINCE DE QUEBEC MINS DE LA VOIRIE 255 BL CREMAZIE E #800 H2M 1L5						9F								
1001 2002 3001	40208700	ABORDS DU PONT CHAMPLAIN 10 3407 P173														
4204 4604	40208800	PROVINCE DE QUEBEC MINS DE LA VOIRIE 255 BL CREMAZIE E #800 H2M 1L5						9F								
1001 2002 3001	40208900	ABORDS DU PONT CHAMPLAIN 10 3407 P174 2500 7500														
4204 4604	40209000	PROVINCE DE QUEBEC MINS DE LA VOIRIE 255 BL CREMAZIE E #800 H2M 1L5						9F								
1001 2002 3001	40209100	LOT DRAKE 10 3407 P175 2500 7500														
4204 4604	40209200	PROVINCE DE QUEBEC MINS DE LA VOIRIE 255 BL CREMAZIE E #800 H2M 1L5						9F								
1001 2002 3001	40209300	LOT DRAKE 10 3407 P176 2500 7500														
4204 4604	40209400	PROVINCE DE QUEBEC MINS DE LA VOIRIE 255 BL CREMAZIE E #800 H2M 1L5						9F								
1001 2002 3001	40209500	LOT DRAKE 10 3407 P177 2500 7500														
4204 4604	40209600	PROVINCE DE QUEBEC MINS DE LA VOIRIE 255 BL CREMAZIE E #800 H2M 1L5						9F								

CODE	COMPTÉ	EMPLACEMENT - NOM, PROFESSION, RÉSIDENCE						CATEGORIE BÂTIMENT	SCOLAIRE		VALEUR EN DOLLARS			MUNICIPAL	REMARQUES	
		NO. CAD.	CADASTRE	SUBDIVISION	FRONT	PROFONDEUR	SUPERFICIE		TERR	P. C.	TERRAIN	BÂTISSE	TOTAL			
1001	40209200	LOT DRAKE														
2002		10 3407	P178		2500	7500	1,87500									
3001								68	281	1			1	504	204-1	
4204		PROVINCE DE QUEBEC MINS DE LA VOIRIE														
4604		255 BL CREMAZIE E #800 H2M 1L5														
1001	40209300	LOT DRAKE														
2002		10 3407	P179				1,87500	0								
3001								68	281	1			1	504	204-1	
4204		PROVINCE DE QUEBEC MINS DE LA VOIRIE														
4604		255 BL CREMAZIE E #800 H2M 1L5														
1001	40209400	LOT DRAKE														
2002		10 3407	P180		2500	7500	1,87500									
3001								68	281	1			1	504	204-1	
4204		PROVINCE DE QUEBEC MINS DE LA VOIRIE														
4604		255 BL CREMAZIE E #800 H2M 1L5														
1001	40209500	LOT DRAKE														
2002		10 3407	P181		2400	IRR	1,84000									
2002					2500	7500										
3001								68	281	1			1	504	204-1	
4204		PROVINCE DE QUEBEC MINS DE LA VOIRIE														
4604		255 BL CREMAZIE E #800 H2M 1L5														
1001	40209600	5400-02 DRAKE														
2002		10 3407	P181		100	3500	3500									
2004		10 3407	P182		2500	6200	1,55000									
2999							1,58500	0								
3101								28	1 281	3500	37500	41000	T R 1			
4201		M PIERRE PAUL MIGNEAULT														
4601		5417 DRAKE H4E 4E7 VERSO														
1001	40209700	5404-06 DRAKE														
								601								

40209600

IFI 1

4201 N. Haanh Pham

4601 3480 Ave. Van Home H3S 1R5

IFI 1

4202 N. Vanbaung Pham

4602 3480 Ave. Van Home H3S 1R5

CERT.	EXP.	NO.
2701	24-11	10
187	20	

PROCESSED
1-20-2001
3:00

PROCESSED BY: [illegible]
DATE: [illegible]

PROCESSED BY: [illegible]
DATE: [illegible]

PROCESSED BY: [illegible]
DATE: [illegible]

PROCESSED BY: [illegible]
DATE: [illegible]

CASE	COMTE	EMPLACEMENT - NOM PROFESSION, RÉSIDENCE					SUPERFICIE	CATEGORIE CATIMERY	SCOLAIRE		VALEUR EN DOLLARS			MUNICIPAL	REMARQUES	
		NO. CAD.	LABANIERE	SURVISION	FRONT	PROFONDEUR			TEAR	P. C.	TERRAIN	BATISSE	TOTAL			
2002	40209700	10	3407	P183	2500	6200	1,55000									
3001								28	1	281	2700	31100	33800	T R 1		
4201		M DANIEL DES RUISSEaux 5404 DRAKE H4E 4E6														
4601																
1001	40209800	5410-12 DRAKE														
2002		10	3407	P184	2500	6200	1,55000									
3001								28	1	281	2700	16100	18800	T R 1		
4204		M XAVIER MIRON, GARAGISTE 504 37 EME AVENUE VILLE LA SALLE H8P 3A5														
4604																
1001	40209900	5416-18 DRAKE														
2002		10	3407	P185	2500	6200	1,55000									
3001								28	1	281	2700	15600	18300	T R 1		
4201		M NORMAND GAGNON, ARCHIVISTE 1832 CARDINAL H4E 1A9														
4601																
1001	40210000	5422-24 DRAKE														
2002		10	3407	P186	2500	6200	1,55000									
3001								28	1	281	2700	45400	48100	T R 1		
4201		M DOMINIQUE FOURNIER, POSEUR DE COUVRE PL 5422 DRAKE H4E 4E6														
4601																
1001	40210100	5428-30 DRAKE														
2002		10	3407	P187	2500	6200	1,55000									
3001								28	1	281	2700	25000	27700	T R 1		
4201		M SERGE MOREL, DESSINATEUR 5428 DRAKE H4E 4E6														
4601																
1001	40210200	5432-34 DRAKE														
2002		10	3407	P188	2500	6200	1,55000									
3001								28	1	281	2700	26400	29100	T R 1		

CODE	COTE	EMPLACEMENT - NOM, PROFESSION, RESIDENCE					CATEGORIE BÂTIMENT	SCOLAIRE		VALEUR EN DOLLARS			MUNICIPAL	REMARQUES	
		NUMERO CADASTRE	SURVEILLANCE	FRONT	PROFONDEUR	SUPERFICIE		P	C	TERRAIN	BATISSE	TOTAL			
4201 4601	40210200	M MARCEL CHAYER 5434 DRAKE HME 4E6													
1001	40210250	LOT DRAKE													
2002		10 3407	P185	2500	1300						32500				
2004		10 3407	P183	2500	1300						32500				
2006		10 3407	P184	2500	1300						32500				
2008		10 3407	P187	2500	1300						32500				
2010		10 3407	P186	2500	1300						32500				
2012		10 3407	P182	2500	1300						32500				
2014		10 3407	P188	2500	1300						32500				
2999											2,27500				
3001							68	281					1004	204-1	
4204 4604		PROVINCE DE QUEBEC MINS DE LA VOIRIE 255 BL CREMAZIE E 9800 H2N 115					99								
7001		AVE DE L EGLISE													
1001	40210300	1390 AV DE L EGLISE													
2002		10 4111	P6	2610	6400						1,71700				
2002				2600	6810										
2004		10 4111	P7	2600	6810						1,82400				
2004					7230										
2006		10 4111	P8	2630	7230						1,96900				
2006				2650	7630										
2008		10 4111	P4	2150	4370						1,53500				
2008				2710	4990										
2010		10 4111	P5	2630	5990						1,61700				
2010				2610	6400										
2012		10 4112	P4	2660	7630						2,04500				
2012					7900										
2014		10 4112	P5	1300	7900						1,04900				
2014					8245										
2016		10 4112	P5	1300	8245						1,08500				
2016					8450										
2016		10 4112	P6	2600	8450						2,25000				
2018					8860										
2999											15,09100				
3001							46	281	51300	130200	181500		1001	C 1	
4201		PETROLES ESSO CANADA <i>ATT: PETROLES ESSO CANADA 0601 712245582 24/7/86 B</i> ATT: MRS SYLVIE LAGACE 1981 AVE MC GILL COLLEGE MTL H3A 3B2					CA								
5701 5702															
1001	40211100	LOT DRAKE													
2002		10 4112	F7	2600	8860						2,36600				
2002					9270										
		MICROFICHE 46 P-12													

CODE	CIVILITE	EMPLACEMENT - NOM, PROFESSION, RESIDENCE						CATEGORIE D'IMMEUBLE	SCOLAIRE		VALEUR EN DOLLARS			MUNICIPAL	REMARQUES	
		C.V. PAR	CADASTRE	SUBDIVISION	FRONT	PROFONDEUR	SUPERFICIE		TERR P. C.	TERRAIN	BATISSE	TOTAL				
2004 2009 2999	40211100	10 4112	P8		2700	9270	2,57000									
3001						9700	4,93600									
4201 4601		LA VILLE DE MONTREAL - SERVICE DE LA GESTION IMMOBILIERE 507 PLACE D'ARMES #300 MONTREAL H2Y 2W8						9F								
7001		GALT														
1001 1002	40211300	5550-52 DRAKE 1396-98 GALT														
2002		10 4136	2		3058	8000	2,45000									
3001								6B	2B1	12400			12400	E06	204-3	
4204 4604		CREDIT M P LIMITEE 2 COMPLEXE DESJARDINS #2600 H5B 1B1						CF								
1001	40211400	5558-60 DRAKE														
2002	A183705 19-11-96	10 4136	3		2600	8000	2,08000									
3001								2B	2 2B1	5200	32900		38100	T R 1		
4204 4604		CREDIT M P LIMITEE 2 COMPLEXE DESJARDINS #2600 H5B 1B1						CF								
1001	40211500	5562-64 DRAKE														
2002		10 4136	4		2600	8000	2,08000									
3001								2B	1 2B1	5200	32900		38100	T R 1		
4201 4601		R MICHEL BISSON 5564 DRAKE H7E 462														
1001	40211600	5566-68 DRAKE														
2002	A178071 9-10-96	10 4136	5		2600	8000	2,08000									
3001								2B	2 2B1	5200	32900		38100	T R 1		
4204 4604		CREDIT M P LIMITEE 2 COMPLEXE DESJARDINS #2600 H5B 1B1						CF								
1001	40211700	5570-72 DRAKE														

40211600

IFI

40211400

IFI

4201 N. Anthony Kwan

4201 M. Michel Lavelle

4601 5710 Waverly H27 2Y1

4601 4031 St. Antoine D. H4C 1B9

3FI

3FI

4202 Mlle. Monique Benoit

4202 Mlle. Boomyen Tiplert

4602 4031 St. Antoine D. H4C 1B9

CERT.	EXP.	ISS.
18-12	08-16	10
20	21	

CERT.	EXP.	ISS.
18-12	08-16	20
20	21	L.B.

RELEVÉ D'ÉVALUATION


DOSS	CIVILITE	EMPLACEMENT - NOM, PROFESSION, RESIDENCE					CATEGORIE BÂTIMENT	SCOLAIRE		VALEUR EN DOLLARS			MUNICIPAL	REMARQUES
		CADASTRE	MISE EN CH.	FRONT	PROFONDEUR	SUPERFACIE		TERRAIN	BÂTISSE	TOTAL				
2002	40211700	10 4136	6	2620	8000	2,09600								
3001							2B	1	2B1	5300	35500	40800	T R 1	
4202		M ROLAND LAMER												
4602		5570 DRAKE												
1001	40211800	5576-78 DRAKE					(05)							
2002	A-162538 25-3-86	10 4137	2	2660	8000	2,12000								
3001							2B	1	2B1	5300	33600	38900	T R 1	
4201		M LAURIER POIRIER												
4601		5639 EL DE LA VERENDRYE												
1001	40211900	5580-88 DRAKE					(05)							
2002	A-180849	10 4137	3	2600	8000	2,02000								
2004		10 4137	4	2600	8000	2,06000								
2499	17-11-86					4,16000								
3001							2B	1	2B1	10900	87900	97800	T R 1	
4204		M ARSENE DAIGNAULT, CHAUFFEUR												
4604		5588 DRAKE												
1001	40212000	5592-94 DRAKE					(05)							
2002		10 4137	5	2600	8000	2,08000								
3001							2B	1	2B1	5200	32900	38100	T R 1	
4204		M PAUL DEMERS, POLICIER												
4604		5598 DRAKE												
1001	40212100	5596-98 DRAKE					(05)							
2002		10 4137	6	2700	8000	2,16000								
3001							2B	1	2B1	5400	43500	48900	T R 1	
4204		M PAUL DEMERS, POLICIER												
4604		5598 DRAKE												
7001		LE CARON												
1001	40212200	5650-52 DRAKE					(05)							

40211900

DF6T1

4201 Succ M. Arsene Daignault
4601 5583 Drake H4E-452

5701 Att: M. Francis Daignault tel. ex Test
5702 8467 Bl. Lasalle V. Lasalle H38.143



CODES	COMPTÉ	EMPLACEMENT - NOM, PROFESSION, RÉSIDENCE						CATEGORIE BÂTIMENT	SCOLAIRE		VALEUR EN DOLLARS			MUNICIPAL	REMARQUES	
		DISTRICT	CAPASTRE	SUBDIVISION	FRONT	PROFONDEUR	SUPERFICIE		TERRE	BÂTI	TERRAIN	BÂTI	TOTAL			
2002 2004 2999	40212200	10 4159	1		2800	6120	1,71400									
		10 4158	2		2800	1890	52100									
							2,23500									
3001								2B	1	2B1	5600	78700	84300	T R 1		
4201 4601		M ROGER LEDUC 5658 DRAKE H4E 4G3						IF								
1001	40212300	5656-58 DRAKE														
2002 2004 2999		10 4159	2		2600	6120	1,59200									
		10 4158	3		2600	1890	48700									
							2,07900									
3001								2B	1	2B1	5200	53500	58700	T R 1		
4201 4601		M ROGER LEDUC 5658 DRAKE H4E 4G3						IF								
1001	40212400	5670-66 DRAKE														
2002 2004 2005 2008 2010 2999		10 4159	3		2600	6116	1,59200									
		10 4158	5		2600	1875	48700									
		10 4158	4		2600	1875	48700									
		10 4159	4		2600	6116	1,59200									
		10 4159	PS		300	2530	7600									
							4,23400									
3001								2C	1	2B1	10600	86200	96800	T R 1		
4201 4601		M JOHN DUFRESNE 5670 A DRAKE H4E 4G3 583 14E AVENUE LASALLE H4D 2R3 F122 (7-4-86) V 5233						IF								
1001	40212700	5679-76 DRAKE														
2002 2002 2004 2006 2008 2999		10 4159	PS		2650	1875	1,59200									
						6116										
		10 4160	1-1		2450	6125	1,50000									
		10 4158	6		2650	1875	49600									
		10 4161	2-1		2450	1875	45900									
							4,00200									
3001								2B	1	2B1	10000	88700	98700	T R 1		
4212 4612		M JACQUES BRAULT, VENDEUR 5674 DRAKE H4E 4G3						IF								
1001	40212800	5678-80 DRAKE														
2002		10 4161	3		2600	1875	48700									

CODE	COMPTÉ	EMPLACEMENT - NOM, PROFESSION, RESIDENCE					CATEGORIE BÂTIMENT	SCOLAIRE		VALEUR EN DOLLARS			MUNICIPAL	REMARQUES	
		NO. CAD.	CADASTRE	ESPACES EN	FRONT	PROFONDEUR		SUPERFICIE	TERR	P. C.	TERRAIN	BÂTISSE			TOTAL
2004	40212800	10	4160	1-2	200	6125					12300				
2006		10	4160	2	2600	6125					1,59200				
2108		10	4161	2-2	200	1875					3700				
2999											2,23900				
3001							2B	1	2B1	5600	50600	56200	T R 1		
4211		M RENE GIRARD													
4611		5680 DRAKE M4E 963													
1001	40212900	5684-86 DRAKE													
2002		10	4161	4	2600	1890					46700				
2004		10	4160	3	2600	6130					1,59200				
2999											2,07900				
3001		VERSO													
4211		MME PAUL DAUPHIN (JACQUELINE LEBLANC)													
4611		3305 BOISCLAIR BROSSARD J4Z 2C3													
1001	40213000	5690 DRAKE													
2002		10	4160	4	2600	6190					1,59200				
2004		10	4161	5	2600	1890					48700				
2999											2,07900				
3001							2D	1	2B1	5200	52800	58000	T R 1		
4205		M JOHN TRIFILETTE, VICE PRESIDENT													
4605		12 SUNNYSIDE WESTMOUNT H3Y 1C1													
1001	40213100	5692-98 DRAKE													
2002		10	4161	6	2800	1890					52500				
2004		10	4160	5	2800	6130					1,71400				
2999											2,23900				
3001							2D	1	2B1	5600	46500	54100	T R 1		
4205		M JOHN TRIFILETTE, VICE PRESIDENT													
4605		12 SUNNYSIDE WESTMOUNT H3Y 1C1													
7001		CHAMPIGNY													
7002		DE SEVE													
7003		TRAVERSEZ													
7004		BOUL. DESMARCHAIS													
1001	40213240	LOT DE SEVE													
2002		10	4672	P648	7500	15637					11,72800				

40212900

1AE1

4201 M. WILLIAM GORDON ROSS

4001 ~~5440 DORO CHER #1111 N2X 282~~
88 Baynard Ave #587, Toronto, Canada M5A 1B9

F122 (3-14-86) VS 5453

DEPT.	OFF.	407
201	201	AT

CODE	COMPTÉ	EMPLACEMENT - NOM, PROFESSION, RESIDENCE						CATEGORIE BÂTIMENT	SCOLAIRE		VALEUR EN DOLLARS			MUNICIPAL	REMARQUES	
		ALLÉE	CALADRE	SUBDIVISION	FRONT	PROFONDEUR	SUPERFICIE		TEAR	P. C.	TERRAIN	BATISSE	TOTAL			
3001	40213240							7A	2	281	29600		29600		T V V 1	
4201		CAISSE D ECONOMIE LITUANIENNE DE MONTREAL LITAS						CF								
4601		1465 DE SEVE H9E 2A7														
6620		PROPRIETE SUJETTE A SURTAXE SUR TERRAIN VAGUE DESSEVI														
1001	40213250															
		1450 DE SEVE														
2002		10 4672	P648		6918	15637	10.85900									
2002					6978	14478										
3001								1B		281	27400	83100	110500	E16	204-12	
4204		SISTERS OF THE IMMACULATE CONCEPTION INC						CF								
4604		1450 DE SEVE H9E 2A7														
6001		JARDIN DE L ENFANCE														
7001		DE SEVE														
7002		HOLY CROSS														
7003		JOLICOEUR														
1001	40217200							1069								
		6025 DRAKE														
2002		10 4670	926		3100	8000	2.48000									
3001								2D	1	281	7000	64200	71200	T R 1		
4204		M DONAT ST LAURENT, CONSTRUCTEUR						CF								
4604		4329 BANNANTYNE H9G 1C9														
1001	40217300							1059								
		6015 DRAKE														
2002		10 4670	925		3092	8000	2.97400									
3001								2D	1	281	7000	65500	72500	T R 1		
4204		Mlle MELCNE ST LAURENT						CF								
4604		4329 BANNANTYNE H9G 1C9														
1001	40217400							1059								
		6005 DRAKE														
2002		10 4670	924		3000	8000	2.40000									
3001								2D	1	281	6800	71800	78600	T R 1		
4201		M JACQUES FORTIER						CF								
4601		1474 DE MARICOURT H4E 1V3														
7001		DE MARICOURT														

CODE	COMPTÉ	EMPLACEMENT - NOM, PROFESSION, RÉSIDENCE					CATEGORIE BÂTIMENT	SCCLAIRE		VALEUR EN DOLLARS			MUNICIPAL	REMARQUES	
		NO. CAD.	CADASTRE	SUBDIVISION	FRONT	PROFONDEUR		SUPERFICIE	TERRAIN	BÂTIMENT	TOTAL				
1001	40217500	5999-95 DRAKE					(05)								
2002		10 4670	897		3000	8000					2,40000				
2004		10 4670	896-2		1100	8000					88000				
2999											3,28000				
3001								20	1 281	9300	93500	102800	T R 1		
4201		M ANATOLE JUTRAS					3F								
4601		5999 DRAKE H4E 468													
4202		MME JEANNINE BOUCHARD					2F								
1001	40217650	5993A-87 DRAKE					(05)								
2002		10 4670	896-1		1400	8000					1,12000				
2004		10 4670	895		2500	8000					2,00000				
2999											3,12000				
3001								20	1 281	8900	78500	87300	T R 1		
4206		M EUGENE GAUDET					3F								
4606		1975 CH ST GEORGES ST TELESPHORE JQP 1Y0													
4207		MME ALFRED P LEBLANC (MIRA GAUDET)					5F								
4607		B P 135 ST JOSEPH CTE WESTMORLAND NEB BRUNSWICK													
5703		CTE SOULANGES JQP 1Y0													
1001	40217800	5985-93 DRAKE					(05)								
2002		10 4670	894		2500	8000					2,00000				
3001								20	1 281	5000	60800	65800	T R 1		
4204		M JEAN HOOPER, EPICIER					3F								
4604		5985 DRAKE H4E 468													
1001	40217900	5981-79 DRAKE					(05)								
2002		10 4670	893		2500	8000					2,00000				
3001								20	1 281	5000	54800	59800	T R 1		
4211		M GERARD DESCHAMPS, COMMIS DE BUREAU					3F								
4611		5979 DRAKE H4E 468													
1001	40218000	5977-75 DRAKE					(05)								
2002		10 4670	882		2300	8000					1,84000				
3001								20	1 281	5200	57900	63100	T R 1		

CODE	COMPTÉ	EMPLACEMENT - NOM, PROFESSION, RÉSIDENCE					CATEGORIE D'IMMEUBLE	SCOLAIRE		VALEUR EN DOLLARS			MUNICIPAL	REMARQUES
		DIV. CAD.	CADASTRE	SUBDIVISION	FRONT	PROFONDEUR		SUPERFICIE	TERR.	P. C.	TERRAIN	BÂTISSE		
4201 4601 4202	40218000	M REAL DUQUETTE 5977 DRAKE H4E 468 MME CLAUDETTE MAJOR-DUQUETTE					1 2F							
1001	40218100	5971 DRAKE					(05)							
2002 2004 2999		10 4670 871 10 4670 P892		3000 200	8000 8000	2,40000 16000 2,56000								
3001							20	1 282	7200	74100	81300	T R 1		
4201 4601 7001		MRS HEINRICH NARUT (GRAZYNA KSIAZEK NARUT) 1575 DE MARICOURT H4E 144 DE BIENCOURT					2A							
1001	40218200	5967-63 DRAKE					(05)							
2002 2004 2999		10 4669 1059 10 4669 P1060		3000 1000	8000 8000	2,40000 80000 3,20000								
3001							20	1 281	9000	79900	88900	T R 1		
4201 4601 4202		M ANTONIO CHEVALIER 1756 GALT H4E 132 MME JEANNINE DEGUIRE-CHEVALIER					1F 2F							
1001	40218400	5961-55 DRAKE					(05)							
2002 2004 2999		10 4669 P1060 10 4669 P1061		1500 2500	8000 8000	1,20000 2,00000 3,20000								
3001							20	1 281	9000	73600	82600	T R 1		
4201 4601		MME MARCEL CARRE (JEANNINE LANTNIER) 5961 DRAKE H4E 467					2F							
1001	40218500	5941-35 DRAKE					(05)							
2002 2004 2999		10 4669 1062 10 4669 1063		2500 2500	8000 8000	2,00000 2,00000 4,00000								
3001							20	1 281	11300	72900	84200	T R 1		
4201 4601		M ROGER CHENAIL 1704 LERROUX H4E 102 5937 Bohe H4E 467 F1220 #4970 2-6-1-85					1F							

CODE	COMPTE	EMPLACEMENT - NOM, PROFESSION, RÉSIDENCE						CATEGORIE BÂTIMENT	SCOLAIRE		VALEUR EN DOLLARS			MUNICIPAL *	REMARQUES
		DIV. CAD.	CADASTRE	SUBDIVISION	FRONT	PROFONDEUR	SUPERFICIE		TERR. P. C.	TERRAIN	BÂTISSE	TOTAL			
1001	40218700	5925-27 DRAKE						(05)							
2002		10 4669	1064		2500	8000									
2004		10 4669	1065-1		250	8000									
2999															
3001								28	1	281	6200	51900	87600	T R 1	
4201		MME CECILE LAUZON						3F							
4601		5927 DRAKE H4E 467													
4204		M THEODE LAUZON, INSPECTEUR						1F							
4207		M ANTOINE LAUZON, OPERATEUR						1F							
1001	40218800	5905-03 DRAKE						(05)							
2002		10 4669	P1065		2750	8000									
3001								28	1	281	6200	66300	72500	T R 1	
4211		MME PAUL EMILE DUPRAS (ROSILDA MAILHOT)						3F							
4611		5905 DRAKE H4E 467													
7001		JACQUES HERTEL													
1001	40218950	5831-29 DRAKE						(05)							
2002		10 4669	P1090		2900	10000									
3001								28	1	281	8100	60200	68300	T R 1	
4201		MME NOELLA COTE-BOUDRIAS, USUFRUITIERE						3F1							
4601		120 LES PINS LAVAL H7R 1C9													
1001	40219050	5827-25 DRAKE						(05)							
2002		10 4669	P1090		100	10000									
2004		10 4669	1091		3000	10000									
2999															
3001								28	1	281	8700	52400	61100	T R 1	
4201		MME NOELLA COTE-BOUDRIAS, USUFRUITIERE						3F1							
4601		120 LES PINS LAVAL H7R 1C9													
1001	40219100	5809-05 DRAKE						(05)							
2002		10 4206	6		2550	5350									
2004		10 4205	7		2550	5650									
2006		10 4669	1092		2500	10000									
2999															
3001								2C	1	281	14200	64500	78700	T R 1	

CODE	COMPTÉ	EMPLACEMENT - NOM, PROFESSION, RESIDENCE						CATEGORIE BATEMENT	SCOLAIRE			VALEUR EN DOLLARS			MUNICIPAL	REMARQUES
		DIV. CAD.	CADASTRE	SUBDIVISION	FRONT	PROFONDEUR	SUPERFICIE		TERR P	TERR C	TERRAIN	BATISSE	TOTAL			
4204 4604	40219100	M	MARCEL GAGNE, EMP N E CO					IF								
			5807 DRAKE H4E 466													
1001	40219300		5785-83 DRAKE					1050								
2002			10 4206 5		2500	4350										
2004			10 4205 6		2500	5656										
2006			10 4206 P4		1500	4350										
2008			10 4205 P5		1500	5650										
2999																
3001									28	1 281	11300	33400	44700	T R 1		
4204 4604		M	WILFRID FOREST, PERCEPTEUR					IF								
4207 4607		MME	WILFRID FOREST (GERMA MATHIEU)					IF								
			5785 DRAKE H4E 466													
7001			LEPRONON													
1001	40219800		5761-55 DRAKE					1050								
2002			10 4187 5		2700	4360										
2004			10 4187 4		2600	4360										
2006			10 4188 6		2700	5660										
2008			10 4188 5		2600	5660										
2999																
3001									20	1 281	14900	115800	130700	T R 1		
4201 4601		MME	NOELLA COYE-BOUDRIAS, USUFRUITIERE					IF								
			120 LES PINS LAVAL H7R 1C9													
1001	40220000		5747-45 DRAKE					1050								
2002			10 4188 4		2600	5650										
2004			10 4187 P2		1300	4350										
2006			10 4187 3		2600	4350										
2008			10 4188 P3		1300	5650										
2999																
3001									28	1 281	11000	72700	83700	T R 1		
4204 4604		M	ROMEO THIBAUTY, COMMIS					IF								
			5745 DRAKE H4E 465													
1001	40220100		5741-33 DRAKE					1050								
2002			10 4187 P2		1300	4360										
2004			10 4187 1		2900	4350										
2004					2916											

CODE	COMPTÉ	EMPLACEMENT - NOM, PROFESSION, RÉSIDENCE					CATEGORIE BÂTIMENT	SCOLAIRE		VALEUR EN DOLLARS			MUNICIPAL #	REMARQUES	
		DIV. CAD.	CADASTRE	SUBDIVISION	FRONT	PROFONDEUR		SUPERFICIE	TERR P. C.	TERRAIN	BÂTISSÉ	TOTAL			
2006	40220100	10	4188	P3	1300	5660	73500								
2008	A-1168867	10	4188	2	2916	5650	1,65700								
2008	S-6-86				2950										
2999							4,22300								
3001								20	1	2B1	11900	69600	81500	T R 1	
4201		M. PIERRE CORBEIL 1731 JACQUES HERTEL H4E 1P6													
4601															
1001	40220250	5725-21 DRAKE													
2002		10	4180	5	2650	4350	1,15200								
2004		10	4179	6	2650	5650	1,79200								
2006		10	4179	P5	1275	5650	72000								
2008		10	4180	P4	1275	4350	55500								
2999							3,91900								
3001								20	1	2B1	11000	57600	68600	T R 1	
4201		M JEAN MARIE LABRECQUE 5721 DRAKE H4E 4G5													
4601															
1001	40220350	5719-15 DRAKE													
2002		10	4180	P4	1325	4350	57600								
2004		10	4180	3	2600	4350	1,13100								
2006		10	4179	4	2600	5650	1,46900								
2008		10	4179	P5	1325	5650	74900								
2999							3,92500								
3001								20	1	2B1	11100	54800	65900	T R 1	
4211		M JEAN PAUL VILLENAIRE 5719 DRAKE H4E 4G5													
4611															
4212		MME YOLANDE VILLENAIRE 5719 DRAKE H4E 4G5													
4612															
1001	40220600	5707-01 DRAKE													
2002		10	4180	1	2700	4360	1,17300								
2004		10	4180	2	2600	4360	1,13100								
2006		10	4179	3	2600	5660	1,46900								
2008		10	4179	2	2700	5660	1,52500								
2999							5,30000								
3001								20	1	2B1	14900	75500	90400	T R 1	
4201		M MAURICE DICAIRE, AGENT 5707 DRAKE H4E 4G5													
4601															
4202		MME MAURICE DICAIRE (JACQUELINE LALONDE) 5707 DRAKE H4E 4G5													
4602															
7001		CHAMPIGNY													

CODE	COMTE	EMPLACEMENT - NOM PROFESSION, RÉSIDENCE					CATEGORIE D'IMMEUBLE	SCOLAIRE		VALEUR EN DOLLARS			MUNICIPAL *	REMARQUES
		DIV. CAD.	CADASTRAL	SUBDIVISION	FRONT	PROFONDEUR		SUPERFICIE	TERR.	BÂTISSE	TOTAL			
1001	40220800	5699-95 DRAKE					(05)							
2002		10 4162	6		2400	6113				1,49200				
2009		10 4163	8		2441	3313				80800				
2006		10 4162	5		2450	6113				1,49600				
2008		10 4163	7		2450	3320				80900				
2999										9,60500				
3001							2C	1 2B1	13000	60400	81400	T R 1		
4201		MME RONALD GRAVEL (LOLA DIXON)												
4601		5697 DRAKE H9E 464												
1001	40221000	5685 DRAKE					(05)							
2002	A 177093	10 4162	4		2442	6125				1,49600				
2009	259 86	10 4162	P3		1221	6125				74800				
2006		10 4163	6		2442	3316				80900				
2008		10 4163	PS		1223	3316				90300				
2999										3,45600				
3001							2A	1 2B1	9800	49200	59000	T R 1		
4204		MME PAULINE PERRON												
4604		5685 DRAKE H4E 464												
1001	40221200	5679-75 DRAKE					(05)							
2002		10 4162	P3		1223	6125				74800				
2004		10 4162	2		2433	6125				1,49000				
2006		10 4163	PS		1223	3316				90300				
2008		10 4163	4		2433	3316				80700				
2999										3,44800				
3001							2C	1 2B1	9700	64700	74400	T R 1		
4211		M MARCELLIN DESROCHES, ELECTRICIEN												
4611		5679 DRAKE H4E 464												
7001		RUELLE												
7002		LE CARON												
7003		GALT												
7003		5545 DRAKE VOIR 1405 GALT												
7004		5511-03 DRAKE VOIR 1400-04 AVE DE L EGLISE												
7005		AVE DE L EGLISE												
7006		5455 DRAKE VOIR 1401-07 AVE DE L EGLISE												
1001	40221500	5453-35 DRAKE					(01)							
2002		10 3407	218-2		6311	2900				1,53400				
2004		10 3407	219-2		6311	1700				1,08600				
2006		10 3407	219-3		6311	900				57600				
2999										3,19600				

40221000

5 FC1

4204 RUE PAULINE QUESNEL PERRON

4004 5685 DRAKE RUE 464

CERT.	EFF.	400
12/1/80	12/1/80	AT

RUE D'YVES ADIC 1907-08 RUE DE F. EGIDE

RUE DE DRAKE ADIC 1900-04 RUE DE F. EGIDE

RUE D'YVES ADIC 1908-09 F. EGIDE

RUE D'YVES

RUE D'YVES

RUE D'YVES RUE D'YVES

RUE D'YVES RUE D'YVES (RUE D'YVES)

12-1100 4

1429

2319

87100

17-1100 13

1581

3319

48700

17-1100 7

1587

3138

24200

17-1100 10

1581

3138

14400

RUE D'YVES RUE D'YVES

RUE D'YVES RUE D'YVES

17-1100 10

1581

3319

48700

17-1100 8

1585

3319

50300

17-1100 17

1581

3138

48700

17-1100 4

1587

3138

14400

RUE D'YVES RUE D'YVES

RUE D'YVES RUE D'YVES (RUE D'YVES)

17-1100 5

1429

3319

87100

17-1100 1

1429

3319

14800

17-1100 1

1429

3319

87100

17-1100 5

1429

3319

14800

CODE	COMPTE	EMPLACEMENT - NOM, PROFESSION, RÉSIDENCE						CATEGORIE BÂTIMENT	SCOLAIRE			VALEUR EN DOLLARS			MUNICIPAL	REMARQUES
		DIV. CAD.	CADASTRE	SUBDIVISION	FRONT	PROFONDEUR	SUPERFICIE		TERRE	P.	C.	TERRAIN	BÂTISSE	TOTAL		
3001	40221500							2D	1	2B1	5600	66700	72300	T R 1		
4201		M JOSEPH CHONCHON						IF								
4601		5501 ADALBERT #1609 COTE ST LUC H4E 2B1														
7101		RUELLE														
1001	40221600	5429-27 DRAKE														
2002		10 3407	216		2500	13100	3,27500									
3001								4A	1	2B1	5700	43900	49600	T S 1		
4204		M XAVIER NIRON, GARAGISTE						IF								
4604		504 37 EME AVENUE VILLE LA SALLE H8P 3A5														
1001	40221700	5425-23 DRAKE														
2002		10 3407	215		2500	13100	3,27500									
3001								2B	1	2B1	4800	27600	32400	T R 1		
4201		M DENIS ENGLISH						IF								
4601		5416 DRAKE H4E 4E6														
4202		MME LOUISE GAGNON-ENGLISH						2F								
1001	40221800	5417-15 DRAKE														
2002		10 3407	214		2500	13100	3,27500									
3001								2B	1	2B1	4600	21700	26300	T R 1		
4201		M PIERRE PAUL MIGNEAULT														
4601		5417 DRAKE H4E 4E7														
1001	40221900	5413-09 DRAKE														
2002		10 3407	213		2500	13100	3,27500									
3001								2C	1	2B1	4800	29800	34600	T R 1		
4201		M ANDRE MIGNEAULT						IF								
4601		5409 DRAKE H4E 4E7									4800	29800	34600			
1001	40222000	5401 DRAKE														
2002		10 3407	212		2500	13100	3,27500									
2004		10 3407	P211		1100	13100	1,94100									
2999							4,71600									

MICROFICHE 46 M-13

PAGE 464

CERT.	EFF.	90
13.12	0.72	72
84	84	

CODE	COMPTÉ	EMPLACEMENT - NOM, PROFESSION, RÉSIDENCE						CATEGORIE BÂTIMENT	SCOLAIRE		VALEUR EN DOLLARS			MUNICIPAL *	REMARQUES	
		ON. CAD.	CADASTRE	SUBDIVISION	FRONT	PROFONDEUR	SUPERFICIE		TERR. P.	TERR. C.	TERRAIN	BÂTISSE	TOTAL			
3001	40222000							2A	1	201	7000	11600	18600	T R 1		
4204		M XAVIER NIROH						15								
4604		504 37E AVENUE V LA SALLE H8P 3A5														
7001		ROBERVAL														
7002		5397 DRAKE VOIR 1403-05 ROBERVAL														
7003		RUELLE														
1001	40222100	LOT DRAKE														
2002		10	3407	207		2500	13100									
3001								6B		201				1	ED4 204-1	
4204		PROVINCE DE QUEBEC MINS DE LA VOIRIE						9F								
4604		255 BL CREMAZIE E #800 H2M 1L5														
1001	40222200	LOT DRAKE														
2002		10	3407	206		2500	13100									
3001								6B		201				1	ED4 204-1	
4204		PROVINCE DE QUEBEC MINS DE LA VOIRIE						9F								
4604		255 BL CREMAZIE E #800 H2M 1L5														
1001	40222300	LOT DRAKE														
2002		10	3407	205		2500	13100									
2004		10	3407	204		2500	13100									
2999							6,55000									
3001								6B		201				1	ED4 204-1	
4204		PROVINCE DE QUEBEC MINS DE LA VOIRIE						9F								
4604		255 BL CREMAZIE E #800 H2M 1L5														
6001		AUTOROUTE BONAVENTURE														
1001	40222500	LOT DRAKE														
2002		10	3407	203		2500	13100									
3001								6B		201				1	ED4 204-1	
4204		PROVINCE DE QUEBEC MINS DE LA VOIRIE						9F								
4604		255 BL CREMAZIE E #800 H2M 1L5														
1001	40222550	LOT DRAKE														

CODE	COMPTÉ	EMPLACEMENT - NOM, PROFESSION, RÉSIDENCE						CATEGORIE BÂTIMENT	SCOLAIRE		VALEUR EN DOLLARS			MUNICIPAL *	REMARQUES
		DIV. CAD.	CADASTRE	SUBDIVISION	FRONT	PROFONDEUR	SUPERFICIE		TERR.	P. C.	TERRAIN	BÂTIMENT	TOTAL		
2002	40222550	10	3407	201	2500	13100	3,27500								
3001								68	281	1			1 504	204-1	
4204		PROVINCE DE QUEBEC MINS DE LA VOIRIE						9F							
4604		255 BL CREMAZIE E #800 M2M 1L5													
7001		RUELLE													
1001	40222600	LOT DRAKE													
2002		10	3407	202	2500	13100	3,27500								
3001								68	281	1			1 504	204-1	
4204		PROVINCE DE QUEBEC MINS DE LA VOIRIE						9F							
4604		255 BL CREMAZIE E #800 M2M 1L5													
1001	40222700	LOT DRAKE													
2002		10	3407	199	2500	13100	3,27500								
2004		10	3407	198	2500	13100	3,27500								
2999							6,55000								
3001								68	281	13000			13000	204-1	
4204		PROVINCE DE QUEBEC MINS DE LA VOIRIE						9F							
4604		255 BL CREMAZIE E #800 M2M 1L5													
1001	40223000	LOT DRAKE													
2002		10	3407	197	2500	13100	3,27500								
2004		10	3407	196	2500	13100	3,27500								
2106		10	3407	195	IRR	IRR	8,38700								
2999							14,93700								
3001								68	281	29600			29600	204-1	
4204		PROVINCE DE QUEBEC MINS DE LA VOIRIE						9F							
4604		255 BL CREMAZIE E #800 M2M 1L5													
7001		VOIES DU C N R													
7002		DEBUT DE ANGERS													
7003		ST PATRICK													
7003		5000-10 ANGERS VOIR 4955 BROCK													
7004		5056 ANGERS VOIR 4891 DUNN													
7005		DUNN AVE													
7006		GLADSTONE													
1001	40223100	LOT ANGERS													

CODE	COMPTÉ	EMPLACEMENT - NOM, PROFESSION, RÉSIDENCE						CATEGORIE D'IMMEUBLE	SCOLAIRE		VALEUR EN DOLLARS			MUNICIPAL	REMARQUES	
		CADASTRE	SUBDIVISION	FRONT	PROFONDEUR	SUPERFICIE	TERR		P. I. C.	TERRAIN	BÂTISSE	TOTAL				
2002	40223100	10 3407	147	4400	12000	5,20000	D									
2004		10 3407	146	4400	12000	5,20000	D									
2005		10 3407	145	4400	12000	5,30000										
2999						15,92000										
3001								4K	2	281	20100	2900	23000	T C 1		
4201		TRI STEEL INC 1565 CABOT H4E 1C8						CF								
4601																
1001	40223500	LOT ROBERVAL						1010								
2002		10 3407	P117	1900	IRR	3,02000										
2004				3400	12000											
2004		10 3407	89	13267	5000	6,63300										
2006		10 3407	90	13267	5000	6,63300										
2008		10 3407	P116	IRR	IRR	2,25000										
2010		10 3407	P115	IRR	IRR	2,48300										
2999						21,81900										
3001								68		281	27500		27500	EQ 204-1		
4201		PROVINCE DE QUEREC MINS DE LA VOIRIE 255 BL CREMAZIE E 4800 H2H 1L5						67								
4601																
1001	40223550	LOT ROBERVAL						1020								
2002		10 3407	86	4467	12000	5,36000										
2004		10 3407	87	4400	12000	5,20000										
2006		10 3407	88	4400	12000	5,20000										
2999						15,92000										
3001								78	2	281	19900		19900	TV 9		
4201		TRI STEEL INC 1565 CABOT H4E 1C8						CA								
4601																
6510		OCC GOUV PROVINCIAL PROPRIETE SUJETTE A SURTAXE SUR TERRAIN VAGUE DESSERVI														
6670																
7001		ROBERVAL 5446 ANGERS VOIR 1595-61 AV DE L EGLISE														
7002																
1001	40223750	5520-22 ANGERS						1020								
2002	A 175142 9-1-86.	10 4121	P5	3000	6000	1,80000										
3001	A 175140 9-1-86.	VERS0						20	1	281	4200	29600	33800	T R 1		
4201		M FLORIAN LAFLAMME 5522 ANGERS H4E 4A5														
4601																

10223750

1FE1

4201 M. YVAN GRAVEL

4601 5223 HADLEY HLE 343

5520 Angwa HLE 415 Plaza (3-12-84) 3854

3FE1

4202 MME MONIQUE MILON

DEPT.	EFF.	407
2016/8	2016/8	AT

ANNEE	COTE	EMPLACEMENT - NOM PROFESSION-RESIDENCE					CATEGORIE BÂTIMENT	SCOLAIRE		VALEUR EN DOLLARS			MUNICIPAL	REMARQUES	
		ADRESSE	SUBDIVISION	FRONT	PROFONDEUR	SUPERFICIE		TERR	P.C.	TERRAIN	BATISSE	TOTAL			
1001	40223850	5524-26 ANGERS					(02)								
2002		10 4122	PS	2250	6000	1,35000									
2004		10 4121	PS	1400	6000	24000									
2999						2,19000									
3001							28	1 281	5100	22600	27700	T R 1			
4204		M FERNAND CHOQUETTE, MENUISIER					3F								
4604		5526 ANGERS H4E 4A5													
7001		GALT													
1001	40223900	5600 ANGERS					(05)								
2002		10 4124	1	2400	8500	2,04000									
2004		10 4124	2	1960	8500	1,65760									
2006		10 4125	1	460	8500	38260									
2008		10 4125	P2	1210	8500	1,09000									
2999						5,17000									
3001							28	1 281	11000	38400	50400	T R 1			
4212		Mlle MADELEINE ALLARD					3F								
4612		5600 ANGERS H4E 4A6													
4213		Mlle LUCIENNE ALLARD					3F								
4613		5600 ANGERS H4E 4A6													
4214		Mlle THERESE ALLARD					3F								
4614		5600 ANGERS H4E 4A6													
1001	40224000	5612-14 ANGERS					(05)								
2002		10 4125	P2	1120	8500	95000									
2004		10 4125	3	1560	8500	1,31760									
2006		10 4125	1	860	8500	72260									
2008		10 4126	P2	1260	8500	1,09000									
2999						4,01000									
3001							28	1 281	9300	36200	45500	T R 1			
4212		M REJEAN CHARBONNEAU, POMPIER					3F								
4612		5614 ANGERS H4E 4A6													
4213		MME REJEAN CHARBONNEAU (LOUISE DUCLOS)					4F								
4613		5614 ANGERS H4E 4A6													
1001	40224100	5618-20 ANGERS					(05)								
2002		10 4126	P2												
2004		10 4126	3												
2006		10 4149	P1												
2008		10 4149	P1												
2999						2,80000									
3001							28	1 281	8500	44300	50800	T R 1			

COTE	NUMERO	EMPLACEMENT - NOM, PROFESSION, RESIDENCE	CATEGORIE	SCOLAIRE		VALEUR EN DOLLARS			REMARQUES
				TERR.	TERR.	TERRAIN	BATISSE	TOTAL	
4201 4601	40224100	MME MARCEL GRATTON (LUCILLE LEGAULT) 5628 ANGERS H4E 9A6	BF						
6001		PRESBYTERE							
3001	40224200	5624-26 ANGERS	1053						
2002		10 4149 P1							
2004		10 4148 P1							
2006		10 4149 2							
2008		10 4149 2							
2999								2,21000	
3001			28	1	281	5100	45800	50900	T R 1
4204 4204		M RONEC TREMBLAY, ELECTRICIEN 5626 ANGERS H4E 9A6	1F						
3001	40224300	5630-38 ANGERS	1053						
2002		10 4149 3							
2004		10 4148 3							
2006		10 4149 4							
2008		10 4148 4							
2999								4,08000	
3001			20	1	281	9500	59900	69400	T R 1
4204		SUCCESSION SUCC CHARLES EDOUARD GUERIN	CF6						
5701 5702		ATT MME CHARLES EDOUARD GUERIN 195 COTE STE CATHERINE OUTREMONT H2V 281							
3001	40224400	5640-48 ANGERS	1053						
2002		10 4149 5							
2004		10 4148 5							
2006		10 4149 6							
2008		10 4148 6							
2999								4,08000	
3001			20	1	281	9500	105200	114700	T R 1
4212 4212 6400 7003		M SYLVIO RONDINA 5648 ANGERS H4E 9A6 <i>Correspondance anglaise F.F. 27-3-86</i> LA CITE DE MONTRÉAL VOIR RUE CHAMPIEN	1F						
1001	40224600	5732-36 ANGERS	1053						
2002		10 4169 2							
								1,30000	

CODE	COMPTÉ	EMPLACEMENT - NOM, PROFESSION, RÉSIDENCE					CATEGORIE BÂTIMENT	SCOLAIRE		VALEUR EN DOLLARS			MUNICIPAL	REMARQUES	
		CAD.	CADASTRE	SUBDIVISION	FRONT	PROFONDEUR		SUPERFICIE	TERR. P. C.	TERRAIN	BÂTIMENT	TOTAL			
2004 2999	40229800	10 4170	2		2600	3000	79000								
3001							2,08000								
4204 4604 4207 4607															
1001	40224900	5738-42													
2002		10 4196	2-2		102	7000	5600								
2002					050										
2004		10 4169	1		2642	5000	1,32100								
2006		10 4195	5-2		050	1000	500								
2106					052										
2030		10 4170	1		2642	3000	79200								
2999							2,17400								
3001															
4201 4601 4202															
1001	40224950	5746-48													
2002		10 4196	1-1												
2004		10 4195	5-1												
2999							2,05200								
3001															
4212 4612															
1001	40225000	5760													
2002		10 4196	2		2600	7000	1,82000								
2004		10 4196	3		2600	7000	1,82000								
2006		10 4195	3		2600	1000	26000								
2008		10 4195	4		2600	1000	26000								
2999							4,16000								
3001															
4203 4603															
7000 7101															

CERT.	EFF.
5/6/86	11/86 387

Base R m-87-1424
Ret + 4-jm 4/2/86

REVENUE EVALUATION

CODE	COMPTÉ	EMPLACEMENT - NOM, PROFESSION, RESIDENCE					CATEGORIE D'IMMEUBLE	SCOLAIRE		VALEUR EN DOLLARS			MUNICIPAL	REMARQUES	
		DILATÉ	CADASTRE	SUBDIVISION	FRONT	PROFONDEUR		SUPERFICIE	TERR P. C.	TERRAIN	BÂTISSE	TOTAL			
1001	40225400	5818-20 ANGERS													
2002		10 4197	4		2500	7000					1,25000				
2004		10 4197	3		2500	1000					25000				
2006		10 4197	5		2500	7000					1,75000				
2008		10 4198	3		2500	7000					1,75000				
2010		10 4198	2		2500	1000					25000				
2012		10 4198	4		2500	1000					25000				
2999											6,00000				
3001								2B	1 2B1	13900	77300	91200	T R 1		
4201		MR MARIO MELARAGNI, VENDEUR					1A								
4201		5818 ANGERS H4E 482													
4202		MISS MARIA VACCARO, AVOCAT					3A								
4202		6636 BEAULIEU H4E 363													
1001	40225700	5828-30 ANGERS													
2002		10 4197	6		2500	7000					1,75000				
2004		10 4198	1		2500	1000					25000				
2999											2,00000				
3001								2B	1 2B1	4600	62600	67200	T R 1		
4201		M GIOVANNI CORI, EBENISTE					1F								
4201		5830 ANGERS H4E 482													
1001	40225800	5838 ANGERS													
2002		10 4669	1069		2500	9200					2,30000				
2004		10 4669	1068-2		1083	9200					1,01200				
2004					1117										
2999											3,31200				
3001								2A	1 2B1	7700	42800	50500	T R 1		
4204		MR LEO ROSS, TAILOR					1A								
4204		5838 ANGERS H4E 482													
		VERSO													
1001	40225950	5842-44 ANGERS													
2002		10 4669	1068-1		1917	9200					1,74800				
2002					1883										
3001								2B	1 2B1	4100	58100	62200	T R 1		
4201		MME AURORE LAGACE-GAGNON					1F								
4201		5844 ANGERS H4E 482													
1001	40226000	5846 ANGERS													
1002		1567-89 JACQUES HERTEL													

4022800

881

4001. The Chinese Disasters - Ross

4001. 5838. Algeria - H.Y.E. - 4022

OFFICE	330
30186	19-588

4001. 5838. Algeria - H.Y.E. - 4022

4001. 5838. Algeria - H.Y.E. - 4022

4001. 5838. Algeria - H.Y.E. - 4022

4001. 5838. Algeria - H.Y.E. - 4022

4001. 5838. Algeria - H.Y.E. - 4022

4001. 5838. Algeria - H.Y.E. - 4022

4001. 5838. Algeria - H.Y.E. - 4022

4001. 5838. Algeria - H.Y.E. - 4022

4001. 5838. Algeria - H.Y.E. - 4022

4001. 5838. Algeria - H.Y.E. - 4022

4001. 5838. Algeria - H.Y.E. - 4022

4001. 5838. Algeria - H.Y.E. - 4022

4001. 5838. Algeria - H.Y.E. - 4022

4001. 5838. Algeria - H.Y.E. - 4022

C.D.F.	ADRESSE	EMPLACEMENT - NOM PROFESSION RÉSIDENTE					C	C	C	C	C	C	VALEUR EN DOLLARS			MUNICIPAL	REMARQUES
		SECTION	SUBDIVISION	FRONT	PROFONDEUR	SUPERFICIE							CATÉGORIE BÂTIMENT	SCOLAIRE	TERR. P. C.		
2002	40226000	10	4669	1067	3000	9200	2,76000										
3001																	
4204		MR	100 MASSI, ACCOUNTANT														
4604			5846 ANGERS H4E 462														
7001			JACQUES MERTEL														
1001	40226100		5900-04 ANGERS														
2002			10 4669	1017	3000	9200	2,76000										
2004			10 4669	1016	2500	9200	2,30000										
2999							5,06000										
3001																	
4204		M	MARIUS BOUDRIAS, CULTIVATEUR														
4604			5900 ANGERS H4E 483														
1001	40226300		5910-14 ANGERS														
2002			10 4669	1014	2500	9200	2,30000										
2004			10 4669	1015	2500	9200	2,30000										
2999							4,60000										
3001																	
4211		M	KARL HOFBAUER														
4611			5910 ANGERS H4E 483														
4212		MME	KARL HOFBAUER (THERESE SIMONEAU)														
4612			5910 ANGERS H4E 483														
1001	40226500		5920-24 ANGERS														
2002			10 4669	1012	2500	9200	2,30000										
2004			10 4669	1013	2500	9200	2,30000										
2999							4,60000										
3001																	
4204		MR	FRANK FOGUBILA, BLACKSMITH														
4604			5920 ANGERS H4E 483														
1001	40226700		5950-52 ANGERS														
2002			10 4669	1011	3000	9200	2,76000										
3001																	

CODE	COMPTE	EMPLACEMENT - NOM, PROFESSION, RÉSIDENCE						CATEGORIE BÂTIMENT	SCOLAIRE		VALEUR EN DOLLARS			MUNICIPAL	REMARQUES
		PARCÉLLE	CADASTRE	SUBDIVISION	FRONT	PROFONDEUR	SUPERFICIE		TERR P. C.	TERRAIN	BÂTISSE	TOTAL			
4204 4604 4207 4607	40226700	M GEORGE TOPPA, MERCHANT 5952 ANGERS H4E 4B3 MRS GEORGE TOPPA (MARY PAULANCZUK) 5952 ANGERS H4E 4B3					1 2A								
7601		DE BIENCOURT													
1001	40226850	1594 DE BIENCOURT													
2002	V.E.	10 4670 1072		4650	9200	4,27800									
3001								3A	1	2B1	11500	134500	146000	T R 1	
4211 4611		M ANDRE MARTIN, AVOCAT 544 ROCKLAND OUTREMONT H2V 2Z3					1F	CA							
5701		276 ST JACQUES O 4S15 H2V 1N3													
1001	40226950	5980 ANGERS													
2002		10 4670 1071		4650	9200	4,27800									
3001								2A	1	2B1	6400	32100	38500	T R 1	
4201 4601		M RONALD COUTURE, CHAUFFEUR 5980 ANGERS H4E 4B6					1F								
1001	40227050	5980 ANGERS													
2002		10 4670 1070		4650	9200	4,27800									
3001								2A	1	2B1	6400	34800	41200	T R 1	
4201 4601 4202 4602		MR CHEREBUNO FONTANELLA 5988 ANGERS H4E 4B6 MRS CHEREBUNO FONTANELLA (ANTONIETTA SALVATORE) 5988 ANGERS H4E 4B6					1A 2A								
1001	40227150	5992 ANGERS													
2002		10 4670 1069		4650	9200	4,27800									
3001								2A	1	2B1	6400	42800	49200	T R 1	
4201 4601		M CLAUDE MAGEAU 5992 ANGERS H4E 4B6					1F								
7601		DE MARICOURT													
1001	40227250	6050 ANGERS													

16.11.82 112-86 11 ✓

COUS	COMPTE	EMPLACEMENT - NOM, PROFESSION, RESIDENCE						CATEGORIE BÂTIMENT	SCOLAIRE		VALEUR EN DOLLARS			MUNICIPAL	REMARQUES
		DIV. CAD.	CADASTRE	SUBDIVISION	FRONT	PROFONDEUR	SUPERFICIE		ANNÉE	TERR. P. C.	TERRAIN	BÂTISSE	TOTAL		
2002	40227250	10 4670	1068		4233	9200	3,89400								
3001								2A	1 281	5800	92000	47800	T R 1		
4211		MME RONALD GUESNEL (YOLANDE LAFERTE) 6050 ANGERS H4E 4B7						8	1						
4611															
1001	40227350	6100 ANGERS						(06)							
2002		10 4670	1067		4233	9200	3,89400								
3001								2A	1 281	5800	39200	45000	T R 1		
4201		MME UMBERTO T VILLANI (MONIQUE CHASE) 6100 ANGER H4E 4B7						5F							
4601															
4202		M UMBERTO T VILLANI 6100 ANGERS H4E 4B7						1F							
4602															
1001	40227425	6170 ANGERS						(06)							
2002		10 4670	1066		1992	9200	1,29500								
2002					ERR										
2604		10 4671	1197		2792	9200	2,59900								
2604					2858										
2999							3,89400								
3001								2A	1 281	5800	55800	61600	T R 1		
4201		M JEAN PIERRE DESROSIERS, CONTRACTEUR 6170 ANGERS H4E 4B7						5F							
4601															
1001	40227450	6190 ANGERS						(06)							
2002		10 4671	1198		4233	9200	3,89400								
3001								2A	1 281	5800	41900	47700	T R 1		
4201		MR KAZIMIR NESCIOREK, JOURNALIER 6190 ANGERS H4E 4B7						1A							
4601															
7001		JOLICOEUR													
1001	40227550	6200 ANGERS						(06)							
2002		10 4671	1199		3850	9200	3,54200								
3001								2A	1 281	5400	52300	57700	T R 1		
4211		M FELICE MORSA, EBENISTE 6200 ANGERS H4E 4B9						1F							
4611															

CODE	COMpte	EMPLACEMENT - NOM, PROFESSION, RESIDENCE						CATEGORIE BÂTIMENT	SCOLAIRE		VALEUR EN DOLLARS			MUNICIPAL	REMARQUES	
		DIV. CAD.	CADASTRE	SUBDIVISION	FRONT	PROFONDEUR	SUPERFICIE		TERR.	P. C.	TERRAIN	BÂTISSE	TOTAL			
1001	40227650	6222 ANGERS						(06)								
2002		10 4671	1200		3866	9200										
3001								2A	1 281	5400	41200	46600		T R 1		
4204		MR HERBERT R R FREW, NURSING ORDERLY														
4604		6222 ANGERS H4E 4B9														
1001	40227750	6230 ANGERS						(06)								
2002		10 4671	1201		3866	9200				5,400	73,400	78,800				
3001								2A	1 281	5400	37400	42800		T R 1		
4201		MR WILLIAM B BRADFORD														
4601		1593 DE SEVE #1 H4E 2A7 6230 Angers H4E 4B9 F-1272 #5216 fol. 2486														
1001	40227850	6240 ANGERS						(06)								
2002		10 4679	1202		3866	9200										
3001								2A	1 261	5400	46300	51700		T R 1		
4204		M RENE BERGERON, MACHINISTE														
4604		6240 ANGERS H4E 4B9														
7001		HOLY CROSS														
1001	40227950	6260 ANGERS						(06)								
2002		10 4671	P1203		5200	9200										
2002						1RR										
3001								2A	1 281	7200	52700	59900		T R 1		
4204		M GINO DALLA LIBERA, MENUISIER														
4604		6260 ANGERS H4E 4C3														
1001	40228000	6270-72 ANGERS						(06)								
2002		10 4671	P1203		012	3990										
2002						050										
2004		10 4671	630		2500	9200										
2999																
3001								2B	1 281	3500	52100	55600		T R 1		
4201		M ROGER LEVAC, MAINTENANCE														
4601		6270 ANGERS H4E 4C3														

CERT.	EFF.
12/10/1986	263

SERVICES D'ÉVALUATION

COTE	COMPLÈTE	EMPLACEMENT - NOM, PROFESSION, RÉSIDENCE						CATEGORIE BÂTIMENT	SCOLAIRE		VALEUR EN DOLLARS			REMARQUES
		DIV. CAD.	CADASTRE	SUBDIVISION	FRONT	PROFONDEUR	SUPERFICIE		TERR. P.C.	TERRAIN	BÂTIMENT	TOTAL		
1001	40228840	6280 ANGERS						1063						
2002		10	4672	511	4142	9200	3,81000							
3001								2A	1	281	5700	48600	54300	T R 1
4201		M ANTONIO FERRARO						1F						
4601		6280 ANGERS H4E 4C3												
4202		MME ANTONIO FERRARO (FRANCESCA ALTOMONTO)						2F						
4602		6280 ANGERS H4E 4C3												
1001	40228870	6290 ANGERS						1063						
2002		10	4672	510	4142	9200	3,81000							
3001								2A	1	281	5700	58000	63700	T R 1
4211		M YVES GADOURY, SABLEUR						1F						
4611		6290 ANGERS H4E 4C3												
7001		DE SEVE												
1001	40228940	6310-14 ANGERS												
1002		1590 DE SEVE												
2002		10	4672	509	3968	9200	3,59500							
3001								4A	1	281	10390	130900	141290	T S 1
4201		M FIORENZO GIUNTI, OUVRIER						1F						
4601		1967 HOLY CROSS H4E 1Z9												
4202		MME FIORENZO GIUNTI (EVA BOSSIS)						2F						
1001	40228970	6320 ANGERS						1063						
2002		10	4672	508	3968	9200	3,59500							
3001								2A	1	281	5400	55100	60500	T R 1
4211		M RENATO VACCARO, JOURNALIER						1F						
4611		6320 ANGERS H4E 4C5												
4212		MME RENATO VACCARO (ANNA VACCARO)						2F						
4612		6320 ANGERS H4E 4C5												
1001	40229040	6330 ANGERS						1063						
2002		10	4672	507	3968	9200	3,59500							
3001								2A	1	281	5400	35300	40700	T R 1

CODE	COMPTE	EMPLACEMENT - NOM, PROFESSION, RÉSIDENCE						CATEGORIE BÂTIMENT	SCOLAIRE			VALEUR EN DOLLARS			MUNICIPAL	REMARQUES	
		DIV. CAD.	CADASTRE	SUBDIVISION	FRONT	PROFONDEUR	SURFACE		TERR P. C.	TERRAIN	BÂTISSE	TOTAL					
4204 4604	40225040	MR NORMAN MC EVOY, WIRE DRAWER 6330 ANGERS H4E 4C5						1A									
1001	40229070	6340 ANGERS						(06)									
2002		10 4672	506		3908	9200											
3001							2A	1	281	5400	45000	50400	T R I				
4201 4601 4202		M MICHEL LAROSE 6340 ANGERS H4E 4C5 MME MONIQUE HEBERT						1F 3F									
7001		BOUL DESMARCHAIS															
1001	40229140	6360 ANGERS						(06)									
2002		10 4672	505		3866	8200											
3001							2A	1	281	5900	41200	46600	T R I				
4213 4613		M ROLAND LAMBERT, ELECTRICIEN 6360 ANGERS H4E 4C7						1F									
1001	40229170	6370 ANGERS						(06)									
2002		10 4672	504		3866	8200											
3001							2A	1	281	5400	39300	44700	T R I				
4201 4601		MISS DORA WOLFENDEN 6370 ANGERS H4E 4C7						3A									
7001 7001 7002 7003 7004 7005 7006 7007 7008 7009		EMARD AVE 6380-94 ANGERS VOIR 41006900 6400-04 ANGERS VOIR 1570 AV EMARD SPRINGLAND WOODLAND LIMITES OUEST TRAVERSEZ LIMITES OUEST WOODLAND SPRINGLAND EMARD AVE															
1001	40229240	6371 ANGERS						(06)									
2002		10 4672	519		3866	9300											
3001							2A	1	281	5400	33100	38500	T R I				
		MICROFICHE 46 K-14															

CODE	COMPTÉ	EMPLACEMENT - NOM, PROFESSION, RÉSIDENCE						CATEGORIE BÂTIMENT	SCOLAIRE		VALEUR EN DOLLARS			MUNICIPAL	REMARQUES
		222 CAD.	CADASTRE	SUBDIVISION	FRONT	PROFONDEUR	SUPERFICIE		TERR. P. C.	TERRAIN	BÂTISSÉ	TOTAL			
4204 4604 4211 4611 4213 4613 4216 4616	40229240	MR HENRY OLVERMAN 1/3 1465 EMARD H4E 2C3					IA								
		MR LEO BALL 1/6 6855 29E AVENUE RSMT H17 3M5					IA								
		MR JOHN OLVERMAN 1/3 1463 AV EMARD H4E 2C3					IA								
		MRS LEO BALL FANNIE OLVERMAN 1/6 6855 29E AVENUE RSMT H17 3M5					IA								
1001 2002 3001	40229270	6355 ANGERS					(06)								
		10 4672 518 3866 9300 3,59500													
							2A	1	2B1	5400	30900	36300	T R 1		
4201 4601		Mlle FLORENCE NICHOLAS 6355 ANGERS H4E 4C6					3F								
7001		20UL DESMARCHAIS													
1001 2002 3001	40229340	6397 ANGERS					(06)								
		10 4672 517 3908 9300 3,63400													
							2A	1	2B1	5500	33000	38500	T R 1		
4204 4604		MR FRANK MC ILMAINE, BUTTON MAKER 6397 ANGERS H4E 4C4					IA								
1001 2002 3001	40229370	6335 ANGERS					(06)								
		10 4672 516 3908 9300 3,63400													
							2A	1	2B1	5500	50100	55600	T R 1		
4202 4602		MR KEVIN O HALLORAN 6335 ANGERS MTL H4E 4C4					IA								
1001 2002 3001	40229440	6321 ANGERS					(06)								
		10 4672 515 3908 9300 3,63400													
							2A	1	2B1	5500	32900	38400	T R 1		
4204 4604		MR JOHN MURRAY YARDON 6321 ANGERS H4E 4C4					IA								
1001	40229470	6305 ANGERS					(06)								

40229340

ANNULÉ

PAIÉ

4201 Mrs. Bertrude Mc Keown - Mc Sluaine

4601 6347 Angers H4H 4C4

ORÉ I I

4202 Estelle Frank Mc Sluaine

4602 6347 Angers H4H 4C4

CERT.	EFF.	
24/7/76	15/5/76	391

40229340

PAIÉ

4203 Mrs. Bertrude Mc Keown - Mc Sluaine

4603 6347 Angers H4H 4C4

CERT.	EFF.	
24/7/76	16/5/76	391

ANNULÉ

40229340

PAIÉ

4201 Mlle PEARL MCILWINE

4601 6347 ANGERS H4H 4C4

CERT.	EFF.	
20/6/76	29/6/76	407

CODE	COMPTÉ	EMPLACEMENT - NOM, PROFESSION, RÉSIDENCE						CATEGORIE BÂTIMENT	SCOLAIRE		VALEUR EN DOLLARS			MUNICIPAL *	REMARQUES	
		DIV. CAD.	CADASTRE	SUBDIVISION	FRONT	PROFONDEUR	SUPERFICIE		TERR P C	TERRAIN	BATISSE	TOTAL				
2002	40229470	10 4672	514		3908	9300	3,63400									
3001								2A	1	281	5500	36900	42400	T R 1		
4201		M THOMAS KIRMAN, MACHINISTE														
4601		6305 ANGERS H4E 9C4														
7001		DE SEVE														
1001	40229540	6291 ANGERS														
2002		10 4672	513		4142	9300	3,85200									
3001								2A	1	281	5800	42800	48600	T R 1		
4201		Mlle LORRAINE DUBE														
4601		60 SHERBOOD CR CHATEAUCUAY J6R 260														
1001	40229570	6285 ANGERS														
2002		10 4672	512		4142	9300	3,85200									
3001								2A	1	281	5800	56000	61800	T R 1		
4204		MR STANLEY ROACH, COMMERCIAL ARTIST														
4604		6285 ANGERS H4E 9C2														
1001	40229640	6277 ANGERS														
2002		10 4671	1204		3850	9300	3,58000									
3001								2A	1	281	5400	39100	44500	T R 1		
4204		MR WILLIAM J A O BRIEN, SECTION CHIEF														
4604		6277 ANGERS H4E 9C2														
1001	40229670	6255 ANGERS														
2002		10 4671	1205		3850	9300	3,58000									
3001								2A	1	281	5400	33200	38600	T R 1		
4215		M ANTONIO NOTARANGELO, JOURNALIER														
4615		6255 ANGERS H4E 9C2														
4216		MME ANTONIO NOTARANGELO (LIBERA MANZONE)														
4616		6255 ANGERS H4E 9C2														
7001		HOLY CROSS														
1001	40229740	6245 ANGERS														

CODE	COMPTE	EMPLACEMENT - NOM PROFESSION, RESIDENCE						CATEGORIE BÂTIMENT	SCOLAIRE		VALEUR EN DOLLARS			MUNICIPAL *	REMARQUES
		DIV. CAD.	CADASTRE	SUBDIVISION	FRONT	PROFONDEUR	SUPERFICIE		TERR.	P. C.	TERRAIN	BÂTISSE	TOTAL		
2002	40229740	10	4671	1206	3866	9300	3,59500								
3001								2A	1	2B1	5400	40800	46200	T R 1	
4201		M LUCIEN LEGAULT													
4601		6245 ANGERS H4E 4C1													
1001	40229770	6233 ANGERS						(106)							
2002		10	4671	1207	3866	9300	3,59500								
3001								2A	1	2B1	5400	34000	39400	T R 1	
4201		M MAURICE RANKIN													
4601		6233 ANGERS H4E 4C1													
4202		MRS JESSIE SMITH-RANKIN													
1001	40229850	6225 ANGERS						(106)							
2002		10	4671	1208	3866	9300	3,59500								
3001								2A	1	2B1	5400	43200	48600	T R 1	
4201		M JEAN PIERRE LAROCQUE													
4601		6225 ANGERS H4E 4C1													
4202		Mlle NINON GOULET													
1001	40229870	6201 ANGERS						(106)							
2002		10	4671	1209	3850	9300	3,58000								
3001								2A	1	2B1	5400	43100	48500	T R 1	
4202		M CLAUDE PRIMEAU, CONTRACTEUR													
4602		6201 ANGERS H4E 4C1													
4203		MME SUZANNE LAJOIE PRIMEAU													
4603		6201 ANGERS H4E 4C1													
7001		JOLICŒUR													
1001	40229940	6191 ANGERS						(106)							
2002		10	4671	1210	4250	9300	4,00200								
2002					4358										
3001								2A	1	2B1	6000	40600	46600	T R 1	
4201		Mlle LOUISE GOUROFF													
4601		6191 ANGERS H4E 4B8													
		MICROFICHE			46 N-2#										

CODE	COMPTE	EMPLACEMENT - NOM, PROFESSION, RÉSIDENCE					CATEGORIE D'IMMEUBLE	SCOLAIRE		VALEUR EN DOLLARS			MUNICIPAL	REMARQUES	
		DIV. CAD.	CADASTRE	SUBDIVISION	FRONT	PROFONDEUR		SUPERFICIE	TERR. P. C.	TERRAIN	BÂTISSE	TOTAL			
1001	40229970	6175 ANGERS					(06)								
2002		10 4670	1079		1475	9300					1,41000				
2002					1578										
2004		10 4671	1211		2775	9300					2,59200				
2004					2692										
2999											4,00200				
3001															
4201		Mlle GISELLE CHENIER													
4601		6175 ANGERS H4E 4B8													
1001	40230040	6111 ANGERS					(06)								
2002		10 4670	1078		4250	9300					3,95200				
3001															
4204		MR LEONARD WILLIAMS, MACHINIST													
4604		6111 ANGERS H4E 4B8													
1001	40230070	6051 ANGERS					(06)								
2002		10 4670	1077		4250	9300					3,95200				
3001															
4204		M CHARLES THOMASSIN, CHAUFFEUR													
4604		6051 ANGERS H4E 4B8													
7001		DE MARICOURT													
1001	40230140	5991 ANGERS					(06)								
2002		10 4670	P1076		4650	7700					3,58000				
3001															
4201		MR IBRAHIM ALI ABDALLAH													
4601		5991 ANGERS H4E 4B5													
4202		MRS IBRAHIM ALI ABDALLAH (AZIZA CHABOU)													
4602		5991 ANGERS H4E 4B5													
1001	40230170	5985 ANGERS					(06)								
2002		10 4670	1075		4650	9300					4,32400				
3001															
		MICROFICHE 46 0-14													

CODE	COMPTÉ	EMPLACEMENT - NOM, PROFESSION, RÉSIDENCE						CATEGORIE BÂTIMENT	SCOLAIRE			VALEUR EN DOLLARS			MUNICIPAL	REMARQUES	
		DIV. CAD.	CADASTRE	SUBDIVISION	FRONT	PROFONDEUR	SUPERFICIE		SCOLAIRE	TERR. P.	TERR. C.	TERRAIN	BÂTISSÉ	TOTAL			
4211 4611	40230170	MRS WILLIAM LOVE (CHARLOTTE B BOUTILLIER) 5985 ANGERS H4E 485						SA									
1001	40230290	5975 ANGERS						1069									
2002		10 4670		1074	9650	9300											
3001							2A	1	2B1	6500	50800	57300		T R 1			
4201 4601		M SISTO PENGUE, TAILLEUR 5975 ANGERS H4E 485						IF									
1001	40230270	5971 ANGERS						1069									
2002		10 4670		1073	9650	9300											
3001							2A	1	2B1	6500	39000	45500		T R 1			
4211 4611		MRS KENNETH CURRIE (PEARL LEHM) 5971 ANGERS H4E 485						2A									
7001		DE BIENCOURT															
1001	40230340	5961 ANGERS						1069									
2002		10 4669		P970	3000	8500											
2004		10 4669		P971	600	8500											
2999																	
3001							2D	1	2B1	7100	63000	70100		T R 1			
4201 4601		M SISTO MAIELLO, PROPRIETAIRE DE TAX 5961 ANGERS H4E 485 1040 5 ^e Avenue, Dorval H9S 1J2 F.1222 # 5644 2008-9-86						IF									
1001	40230370	5951 ANGERS						1069									
2002		10 4669		P971	1900	8500											
2004		10 4669		P972	1900	8500											
2004					1430	IRR											
2999																	
3001							2D	1	2B1	6500	63400	69900		T R 1			
4204 4604		MME ANTOINE BEKAERT (HENRIETTE ROBERECHTS) 389 SENECAI VILLE LA SALLE HBP 282						BF		C2							
1001	40230440	5943-41 ANGERS						1069									
2002		10 4669		P973	1700	8500											

CODE	COMPTÉ	EMPLACEMENT - NOM, PROFESSION, RESIDENCE						CATEGORIE BÂTIMENT	SCOLAIRE		VALEUR EN DOLLARS			MUNICIPAL	REMARQUES	
		DIV. CAD.	CADASTRE	SUBDIVISION	FRONT	PROFONDEUR	SUPERFICIE		TERR. P.C.	TERRAIN	BATISSE	TOTAL				
2004	40230440	10	4669	P972	1100	IRR	92100									
2004	A-180414				1070	8500										
2999	1111-86						2,36600									
3001								28	1	281	5500	58200	63700	T R 1		
4204		MR FRANK MACKIEWICZ, CEMENT FINISHER VERSO						IA								
4604		5943 ANGERS H4E 4B4														
1001	40230470	5933-31 ANGERS						(05)								
2002		10	4669	P974	2000	8500	1,70000									
2004		10	4669	P973	800	8500	68000									
2004		10	4669	P969	R	2800	33600									
2999							2,71600									
3001								28	1	281	5500	53500	59000	T R 1		
4204		M PAUL LAMBERT, MECANICIEN						IF								
4604		5931 ANGERS H4E 4B4														
1001	40230540	5923-21 ANGERS						(05)								
2002		10	4669	P974	500	8500	42500									
2004		10	4669	P975	2300	8500	1,94100									
2004					2270	IRR										
2999							2,36600									
3001								28	1	281	5500	53500	59000	T R 1		
4201		M YVON LECLAIR						IF								
4601		5923 ANGERS H4E 4B4														
1001	40230570	5901-03 ANGERS						(05)								
2002		10	4669	P975	200	IRR	18400									
2002					233	8500										
2004		10	4669	P976	3000	8500	2,56000									
2999							2,73400									
3001								28	1	281	6300	70100	76400	T R 1		
4201		M DANIEL HUMBERT						IF								
4601		5901 ANGERS H4E 4B4														
7001		JACQUES HERTEL														
1001	40231100	5847-45 ANGERS						(05)								
2002		10	4669	1006	3000	9300	2,79000									
3001								28	1	281	6500	66800	72500	T R 1		
		MICROFICHE 46 8-15														

40230440

8911

4201 Mrs. Mary Michaliszyn Maciejewicz
4001 5943 Angere H&E 4B4

CERT	EFF	US
18.12	19.10	10
21	21	10

CODE	COMPTE	EMPLACEMENT - NOM, PROFESSION, RÉSIDENCE					CATEGORIE BÂTIMENT	SCOLAIRE		VALEUR EN DOLLARS			MUNICIPAL	REMARQUES	
		DIV. CAD.	CADASTRE	SUBDIVISION	FRONT	PROFONDEUR		SUPERFICIE	TEPP	P. C.	TERRAIN	BÂTISSÉ			TOTAL
4204 4604	40231100	MME ALBERT LAFOND (IRÈNE LEONARD)					SF								
		5847 ANGERS H4E 4B1													
1001	40231200	5839-35 ANGERS													
2002		10 4669	1007		3000	9300					2,79000				
2004		10 4669	1008		2500	9300					2,32500				
2999											5,11500				
3001															
4204 4604		M JACQUES PROVOST, ACHETEUR					SF								
		5839 ANGERS H4E 4B1													
1001	40231400	5831-27 ANGERS													
2002		10 4007	6		2500	7000					1,75000				
2004		10 4006	10		2500	1000					25000				
2006		10 4007	5		2500	7000					1,75000				
2008		10 4006	9		2500	1000					25000				
2999											4,00000				
3001															
4204 4604		M JEAN RENE LEGAULT, DESSINATEUR					SF								
		5827 ANGERS H4E 4B1													
1001	40231600	5819-17 ANGERS													
2002		10 4007	4		2500	7000					1,75000				
2004		10 4006	8		2500	1000					25000				
2999											2,00000				
3001															
4204 4604		M GASTON ST ONGE					SF								
		5819 ANGERS H4E 3B1													
1001	40231700	5813-11 ANGERS													
2002		10 4007	3		2500	7000					1,75000				
2004		10 4006	7		2500	1000					25000				
2999											2,00000				
3001															
4204 4604		M JOHN STRYPCHUK, MACHINIST					SF								
		5811 ANGERS H4E 4B1													
1001	40231800	5805-01 ANGERS													
		MICROFICHE 46 C-15													

CODE	COMPTÉ	EMPLACEMENT - NOM, PROFESSION, RÉSIDENCE					CALCULÉ DATEMENT	SCOLAIRE		VALEUR EN DOLLARS			MUNICIPAL	REMARQUES	
		DISTRICT	CADASTRE	DIVISION	FRONT	PROFONDEUR		SUPERFICIE	TEHR % C	TERRAIN	FATISSE	TOTAL			
2002	40231800	10	4007	2	2500	7000	1,75000								
2004	A-157420	10	4006	5	2500	1000	25000								
2006	13-1-86	10	4007	1	2500	1000	25000								
2008	A-176836	10	4006	6	2500	7000	1,75000								
2999	A-176836						4,00000								
3001	22-9-86							20	1	281	9300	66500	75800	T R I	
4201		M	ANTONIO PESCE, JARDINIER												
4601			8107 CENTRALE LASALLE HEP 3N7												
7001			LE PROMON												
1001	40232005		5789-85 ANGERS												
2002	A-158156	10	4009	8-1	1860	1000	18500								
2004	21-1-86	10	4008	5-1	1860	7000	1,29500								
2999							1,48000								
3001								20	2	281	3500	20500	24000	T R I	
4202		93580	CANADA LTEE												
4602			187 MELROSE CHATEAUGUAY J6J 2E8												
1001	40232100		5783-79 ANGERS												
2002	A-158156	10	4008	5-2	960	7000	66500								
2004	21-1-86	10	4009	8-2	960	1000	9500								
2006		10	4008	4-1	900	7000	63000								
2008		10	4009	7-1	900	1000	9000								
2999							1,48000								
3001								20	2	281	3500	19100	22600	T R I	
4202		93580	CANADA LTEE												
4602			187 MELROSE CHATEAUGUAY J6J 2E8												
1001	40232200		5777-73 ANGERS												
2002	A-158156	10	4008	4-2	1700	7000	1,19000								
2004	21-1-86	10	4009	7-2	1700	1000	17000								
2006		10	4008	3-1	160	7000	10500								
2008		10	4009	6-1	160	1000	1500								
2999							1,48000								
3001								20	2	281	3500	19100	22600	T R I	
4202		93580	CANADA LTEE												
4602			187 MELROSE CHATEAUGUAY J6J 2E8												
1001	40232300		5771-67 ANGERS												

40231800

3/12

4201 mlle michèle Mike Manocchio

4601 465 Blanche Lasalle H8R2Y3

3/12

4202 mlle mana Mary Leri

ANNULÉ

CERT.	OFF.	
17/1/86	13/1/86	373

40231800

3/12

4201 M. ANTONIO RUSCITTO

4601 2155 GÉRALD LASALLE H8N 1J9

3/12

4201 mlle MARIA RUCCO

CERT.	OFF.	
12/1/86	22/1/86	407

40232000

CENT

4201 2325 8304 Québec Ave

4601 1314 Moncreuf Mascouche J7L1C7

CERT.	OFF.	
7/4/86	21/1/86	375

40232200

4201 2325 8304 Québec Ave

4601 1314 Moncreuf Mascouche J7L1C7

CERT.	OFF.	
1/4/86	21/1/86	375

40232100

CENT

4201 2325 8304 Québec Ave

4601 1314 Moncreuf Mascouche J7L1C7

CERT.	OFF.	
7/4/86	21/1/86	375

CODE	COMPTÉ	EMPLACEMENT - NOM, PROFESSION, RESIDENCE					CATEGORIE BÂTIMENT	SCOLAIRE		VALEUR EN DOLLARS			MUNICIPAL	REMARQUES
		CADASTRE	SURFACE	FRONT	PROFONDEUR	SUPERFICIE		TERR P. C.	TERRAIN	BATISSE	TOTAL			
2002	40232300	10 4008	3-2	1660	7000	1,29500								
2004	A158156	10 4009	6-2	1660	1000	18500								
2999	21-1-86					1,48000								
3001		VERSO												
4202		93520 CANADA LTEE					CF	2						
4602		187 MELROSE CHATEAUGUAY J6J 2E8							3500	19100	22600	T R I		
1001	40232400	5765-61 ANGERS					(05)							
2002		10 4008	3-3	600	7000	42000								
2004		10 4009	6-3	600	1000	6800								
2006		10 4008	2-1	1260	7000	87500								
2008		10 4009	5-1	1260	1000	12500								
2999						1,48000								
3001														
4201		MRS ANTONIO CORNIER (MARY MCEACHEN)					RA							
4601		5763 ANGERS H4E 4A8							3500	18900	22400	T R I		
1001	40232500	5759-55 ANGERS					(05)							
2002		10 4008	2-2	1360	7000	94500								
2004		10 4009	5-2	1360	1000	13500								
2006		10 4008	1-1	500	7000	35000								
2008		10 4009	4-1	500	1000	5000								
2999						1,48000								
3001														
4204		M HUEY LANGLOIS, COURTIER												
4604		2448 RYDE M3K 1R6							3500	18800	22300	T R I		
5701		ATT LE CURATEUR PUBLIC												
5702		TOUR DE LA BOURSE C P 51 MTL H4Z 1J6												
1001	40232600	5753-49 ANGERS					(05)							
2002	A17689a	10 4008	1-2	1660	7000	1,29500								
2004	22-4-86	10 4009	4-2	1660	1000	18500								
2999						1,48000								
3001		VERSO												
4201		M DENIS TREMBLAY					IF							
4601		195 LAKE AV DORVAL H95 2J2							3500	19100	22600	T R I		
4202		M PIERRE GAUVIN					IF							
1001	40232700	5747-43 ANGERS					(05)							

40232300

CFN2

4201 2325 8304 Quebec des
4601 1314 Montreal Masons 17612

CERT.	EFF.	
1/4/86	2/1/86	375

40232600

CFN1

4201 AIGUILLON BEE
4601 50 PL. CREMAZIE #901 H2P 276

CERT.	EFF.	
13/1/86	2/1/86	407 AT

CODE	COMTE	EMPLACEMENT - NOM, PROFESSION, RÉSIDENCE						CATEGORIE D'IMMEUBLE	SCOLAIRE		VALEUR EN DOLLARS			MUNICIPAL	REMARQUES
		DIV. CAD.	CADASTRE	SUBDIVISION	FRONT	PROFONDEUR	SUPERFICIE		AN	REAR	TERRAIN	BATISSE	TOTAL		
2002	40232700	10	4008	1-3	360	7000	24500								
2004	A176892	10	4009	4-3	360	1000	3500								
2006	22-5-86	10	4031	5-1	1500	5000	75000								
2008		10	4039	P6-1	1500	3000	46600								
2008					1516	3216									
2999							1,49600								
3001								2C	1	281	3500	18000	21500	T R 1	
4201		M DENIS TREMBLAY						IF							
4601		195 LAKE AV DORVAL H9S 2J2													
4202		M PIERRE GAUVIN						IF							
1001	40232800			5741-37 ANGERS											
2002		10	4031	5-2	1200	5000	60000								
2004		10	4030	P6-2	1200	3216	39500								
2004				IRR		3329									
2006		10	4031	4-1	660	5000	32500								
2008		10	4030	P5-1	660	3329	21600								
2008						3348									
2999							1,53600								
3001								2C	1	281	3600	27200	30800	T R 1	
4204		MME GERMAINE MARCHAND						IF							
4604		5737 ANGERS H4E 9A9													
1001	40232900			5735-31 ANGERS											
2002		10	4031	4-2	1850	5000	92500								
2004		10	4030	P5-2	1850	3348	62500								
2004						3435									
2999							1,55000								
3001								2C	1	281	3600	33400	37000	T R 1	
4201		M SERGE LAUZON						IF							
4601		8780 SAGUENAY LASALLE H8R 2R2													
7001		RUELLE													
7002		CHAMPIGNY													
7003		PARC ST PAUL													
7004		LE CARON													
1001	40233000			5649-39 ANGERS											
1002				1619-15 LE CARON											
2002		10	4050	6	2400	5000	1,20000								
2004		10	4051	6	2400	3500	84000								
2006		10	4050	5	2400	5000	1,20000								
2008		10	4051	5	2400	3500	84000								
2999							4,08000								

CERT.	EFF.	
2/1/86	1/1/86	391

CODE	COMPTE	EMPLACEMENT - NOM, PROFESSION, RÉSIDENCE						CATEGORIE BÂTIMENT	SCOLAIRE		VALEUR EN DOLLARS			MUNICIPAL	REMARQUES	
		DIV. CAD.	CADASTRE	SUBDIVISION	FRONT	PROFONDEUR	SUPERFICIE		TERR.	TERR.	TERRAIN	BÂTIMISE	TOTAL			
3001	40233000							4A	1	2B1	9500	61900	70900	T S 1		
4201		MME EDOUARD DORE (JULIETTE PLANTE)						4F								
4601		8035 DE LANAUDIÈRE H2E 179														
4202		MME MICHELINE DORE						3F								
1001	40233100	5637-33 ANGERS						(05)								
2002		10 4050	4-1		1960	5000						97500				
2004		10 4051	4-1		IRR	3500						67600				
2999												1,65100				
3001								2C	2	2B1	3800	29500	33300	T R 1		
4201		M JEAN GUY DUMAIS VERSO														
4601		224 POUPART REPENTIGNY J6A 6Y1														
1001	40233200	5631-23 ANGERS						(05)								
2002		10 4050	3		2400	5000						1,20000				
2004		10 4050	4-2		490	5000						22500				
2006					IRR											
2008		10 4051	4-2		480	3500						16400				
2999		10 4051	3		2400	3500						69000				
												2,92900				
3001								2D	2	2B1	5600	37000	42600	T R 1		
4201		REV PRO INC VERSO						CF								
4601		200 DELINELLE H4C 3A8														
1001	40233300	5621-17 ANGERS						(05)								
2002		10 4050	2		2400	5000						1,20000				
2004		10 4051	2		2400	3500						84000				
2999												2,04000				
3001								2C	1	2B1	4800	31500	36300	T R 1		
4201		MME DELISCA MARTIN						7F								
4601		5621 ANGERS H4E 4A7														
1001	40233400	5611 ANGERS														
2002		10 4050	1		1160	5000						57500				
2004		10 4051	1		1160	3500						40200				
2006		10 4073	6		1160	8500						97700				
2008		10 4073	5		2400	8500						2,04000				
2010		10 4073	4		860	8500						72260				
2012		10 4074	6		1560	8500						1,31760				
2014		10 4074	5		2400	8500						2,04000				
		MICROFICHE 46 G-15														

40233200

A0233100

IFE2

3FT1

401 M. Jean-Claude Beauvais

401 Mlle. Pierrette Aion

401 307 Zuercher Avenue JAH 2P

401 4045 de Bordeaux H2H 129

CERT	EXP
30-16	11/11/17

CERT	EXP
18-12	17-10
20	21

CODE	COMPTÉ	EMPLACEMENT - NOM PROFESSION, RESIDENCE					CATEGORIE BÂTIMENT	SCOLAIRE		VALEUR EN DOLLARS			MUNICIPAL	REMARQUES
		DIV. CAD.	CADASTRE	SUBDIVISION	FRONT	PROFONDEUR		SUPERFICIE	TERR. P. C.	TERRAIN	BÂTISSE	TOTAL		
2016	40233400	10	4074	4	460	8500	38260							
2018		10	4075	5	1960	8500	1,65760							
2020		10	4075	4	2400	8500	2,04000							
2999							12,15400							
3001								1B	2B1	30600	89400	120000	E11	204-3
4201		EGLISE ADVENTISTE 7EME JOUR FEDERATION QUEBEC					SF							
4401		940 CH CHAMBLY LONGUEUIL J4H 3M3												
7001		GALT												
7002		5507-05 ANGERS VOIR 1609 AV DE L EGLISE												
7003		AV DE L EGLISE												
1001	40233600	5435 ANGERS												
2002		10	3407	P55	2200	11200	2,96400							
2004		10	3407	16	4400	11200	4,92800							
2999							7,89200							
3001								4A	2 2B1	16600	119100	135700	T 2-1	
4201		INVESTISSEMENTS IMMOBILIERS TANDEM INC					CF							
4401		302-30 AVENUE LASALLE HOP 2M3												
		5435 Angers 4A N4E 4A2 (F122 45836 / 21-1186)												
1001	40233700	5419-15 ANGERS					(01)							
2002		10	3407	P55	2200	11200	2,96400							
2004		10	3407	54	4400	11200	4,92800							
2999							7,89200							
3001								2C	1 2B1	12700	26600	39300	T R 1	
4202		M RICHARD MOUDE					IF							
4602		5415 ANGERS N4E 9A2												
1001	40233800	5403-01 ANGERS					(01)							
1002		1606 DE ROBERVAL												
2002		10	3407	53	4400	11200	5,00300							
3001								2C	1 2B1	8600	77600	86200	T R 1	
4201		Mlle SYLVIE GENEST					3F							
4601		2445 NASSEAU #4 GROSSARD J4V 1R6												
		1232 Le Caron N4E 1K3 F122 4470 / 28-11-85												
7001		ROBERVAL												
7002		C N R TRACKS												
7003		CABOT												
1001	40234050	5221 ANGERS					(01)							

DEPT. 363
157-86-14-86

CODE	COMPTE	EMPLACEMENT - NOM, PROFESSION, RÉSIDENCE						C	C	C	C	C	C	VALEUR EN DOLLARS			MUNICIPAL	REMARQUES
		DIV. SAC	CADASTRE	SUBDIVISION	FRONT	PROFONDEUR	SUPERFICIE							CATEGORIE BÂTIMENT	SCOLAIRE	TERR. P. C.		
2002	40234050			10 P3479			1,54400	D										
3001									2A	1 281	2000	16000	19000	T R 1				
4201		M	JACQUES HERVIEUX					BF										
4601			5221 ANGERS															
7000			5205-11 ANGERS VOIR 1602 GLADSTONE															
7001			GLADSTONE															
1001	40234100		LOT ANGERS						(01)									
2002			10 P3461				3,43600	D										
3001									7C	2 281	5000		5000	TSV 1				
4201			<i>Les Services du groupe Pritchard du Canada Ltée</i>					CA										
4601			NATION BROS INTERIOR MAINTENANCE CO LTD															
6630			1611 GLADSTONE															
7001			PROPRIETE SUJETTE A SURTAXE SUR TERRAIN VAGUE NON DESSERVI															
			DUNN AVE															
1001	40234240		5037 ANGERS						(01)									
2002			10 3431	2		4796	1820											
2002						IRR	3800											
2004			10 3430	2		2045	3800											
2004						IRR	IRR											
2999																		
3001																		
4211		MR	STEPHEN DRYNE						2A	1 281	2900	13200	15600	T R 1				
4611			5037 ANGERS															
1001	40234270		5033-31 ANGERS						(01)									
2002			10 3430	3		2820	IRR											
2002						3640	9750											
3001									2B	1 281	4000	11900	15900	T R 1				
4211		MME	J E WILLIAM MORENCY (MARIE REINE FLEURANT),						BF1	CA								
4311			USUFRUITIERE															
4611			1986 JACQUES HERTEL															
			H4E 1R1															
1001	40234300		5025 ANGERS						(01)									
2002			10 P3429			2600	8000											
3001									2B	1 281	2600	12400	15000	T R 1				

36-86 10/2/86 370

VERSO

40234240

IASI

4201 M. Thomas Dwyne
7601 1120 East 700 H3H 2B4

3AEI

4202 Mlle. Sharon Dwyne
4602 1240 Beignier E. H3S 0T7

4203 Mlle. Bernice Dwyne

4603 2375 Waverley St. H3M 1R8

4204 M. Teddy Dwyne

7604 Main Road - Victoria Australia
10 2420 3 501.615-334

CERT.	OFF.	3-70
30796	1-12-85	

40234240

IAEI

4201 M. Lillian Latuelle
4601 5037 Angers H4E 3E3

3AEI

4202 Mlle. Lucette Laroc

CERT.	OFF.	3-70
31486	22/1/80	375

COLL.	COMPTÉ	EMPLACEMENT - NOM, PROFESSION, RÉSIDENCE						CATEGORIE IMMEUBLE	SCOLAIRE		VALEUR EN DOLLARS			MUNICIPAL ★	REMARQUES
		DIV. CAD.	CADASTRE	SUBDIVISION	FRONT	PROFONDEUR	SUPERFICIE		TERR. P. C.	TERRAIN	BÂTISSE	TOTAL			
4211 4611	40234300	M BERNARD PAQUETTE, JOURNALIER 4924 BROCK H4E 1B9					1F								
1001	40234400	5019 ANGERS					(01)								
2002		10 P3429			2200	8592	1,89000								
3001								2A	1 288	2400	14000	16400	T R I		
4201 4601		MRS CLEMENT LEVREULT (SADIE I ARTHURS 1/2) 5019 ANGERS H4E 328					6A								
4202 4602		MR LAWRENCE C LEVREULT 1/4 4940 SIR GEORGE SIMPSON LACHINE H0T 1E7					1A								
4203 4603		MRS BARRY SMITH (LINDA LEVREULT 1/4) 440 75E AVENUE LASALLE H8R 2P5					2A								
7001 7002 7003 7004 7005		RUELLE BROCK ST PATRICK DEBUT DE MARC SAUVALLE LE CARON													
1001	40234500	5650-54 MARC SAUVALLE					(05)								
2002		10 4150 1			2400	8000	1,92000								
3001								2C	1 281	4800	43900	48700	T R I		
4201 4601		M RICHARD LABELLE 155 NDZARY CHATEAUGUAY J6K 2Z8					1F								
4202		MME MONIQUE BOYER-LABELLE					2F								
1001	40234600	5656-60 MARC SAUVALLE					(05)								
2002		10 4150 2			2400	8000	1,92000								
3001								2C	1 281	4800	42200	47000	T R I		
4201 4601		MR FREDERICK BATES 5656 MARC SAUVALLE H4E 4E1					1A								
1001	40234700	5662-66 MARC SAUVALLE					(05)								
2002		10 4151 1			2000	8000	1,60000								
2004 2599		10 4150 3			400	8000	32000								
							1,92000								
3001								2C	1 281	4800	43800	48600	T R I		

CODE	COMPTÉ	EMPLACEMENT - NOM, PROFESSION, RÉSIDENCE						C	C	C	C	VALEUR EN DOLLARS			MUNICIPAL	REMARQUES
		DIV. CAD	CADASTRE	SUBDIVISION	FRONT	PROFONDEUR	SUPERFICIE					CATÉGORIE BÂTIMENT	SOLAIRE	TERRAIN		
4204 4604	40234700	M GASTON JOLY, VENDEUR 5662 MARC SAUVALLE N4E 4E1 1590 Jacques Hébert N4E 1P4 F1122 #569900e 22-9-86						3F								
1001	40234800	5668-70 MARC SAUVALLE														
2002		10 4151	2		2400	8000					1,92000					
3001									2B	1 2B1	4800	30000	34800	T R 1		
4201 4601		Mlle REJEANNE DOUCET 5668 MARC SAUVALLE N4E 4E1						3F								
4202 4602		Mlle MADELEINE DOUCET 5668 MARC SAUVALLE N4E 4E1						3F								
1001	40234900	5672-74 MARC SAUVALLE														
2002		10 4151	3		900	8000					72000					
2004		10 4152	1		1500	8000					1,20000					
2999											1,92000					
3001									2B	1 2B1	4800	29200	34000	T R 1		
4204 4604		Mlle JEANNE CHARLAND 5672 MARC SAUVALLE N4E 4E1						3F								
1001	40235000	5676-78 MARC SAUVALLE														
2002		10 4152	2		2300	8000					1,84000					
3001									2B	1 2B1	4600	35300	39900	T R 1		
4201 4601		M ANDRE TRUDEL, GERANT GENERAL 5676 MARC SAUVALLE N4E 4E1						3F								
1001	40235100	5680-82 MARC SAUVALLE														
2002		10 4167	1		900	8000					72000					
2004		10 4152	3		1500	8000					1,20000					
2999											1,92000					
3001									2B	1 2B1	4800	36700	41500	T R 1		
4201 4601		M JEAN GAGNON 5682 MARC SAUVALLE N4E 4E1						3F								
1001	40235200	5684-88 MARC SAUVALLE														
2002		10 4167	2		2400	8000					1,92000					
3001									2C	1 2B1	4800	52400	57200	T R 1		

TABLEAU D'ÉVALUATION

CODE	COMPTÉ	EMPLACEMENT - NOM, PROFESSION, RÉSIDENCE					CATEGORIE BÂTIMENT	SCOLAIRE		Valeur en Dollars			MUNICIPAL	REMARQUES	
		DIV. CAD.	CADASTRE	C. BÂTIMENT	FRONT	PROFONDEUR		SUPERFICIE	TERR.	BÂTIM.	TERRAIN	BÂTIM.			TOTAL
4201 4601	40235200	M	JACQUES LEGAULT, OPÉRATEUR AJUSTEUR												
			5684 MARC SAUVALLE H4E 4E1				IF								
1001	40235300		5690-94 MARC SAUVALLE												
2002			10 4167 3		2000	8000					1,60000				
2004			10 4168 1		400	8000					32000				
2999											1,92000				
3001								2C	1 2B1	4800	40500	45300	T R 1		
4205 4605		M	IMRE TOTH				IF								
			5694 MARC SAUVALLE H4E 4E1												
4206 4606		MME	IMRE TOTH (PIERRETTE BUISSON)				ZF								
			5694 MARC SAUVALLE H4E 4E1												
1001	40235400		5696-5700 MARC SAUVALLE												
2002			10 4168 P2		2400	5942					1,66800				
2002					1175	2058									
3001								2C	1 2B1	4200	39700	43900	T R 1		
4201 4601		M	JEAN PIERRE CHENAÏL				IF								
			1704 LEPROHON H4E 1P2												
1001	40235500		5702-06 MARC SAUVALLE												
2002			10 4168 P2		1225	2058					25200				
2004			10 4168 3		2400	8000					1,92000				
2999											2,17200				
3001								2C	1 2B1	5500	42200	47700	T R 1		
4201 4601		M	GAETAN ST ANTOINE 1/3				IF								
			5706 MARC SAUVALLE H4E 4E1												
4203 4603		M	SYLVAIN ST ANTOINE 1/6				IF								
			2566 JOSEPH VERDUN												
4204 4604		MME	SYLVAIN ST ANTOINE (SYLVIE PARENT 1/6)				ZF								
			2566 JOSEPH VERDUN												
4205 4605		M	RICHARD LAMOÏTHE 1/6				IF								
			11418 LAMOÏTHEUX MIL NORD H1G EN2												
4206 4606		MME	RICHARD LAMOÏTHE (DIANE DUMAIS 1/6)				ZF								
			11418 LAMOÏTHEUX MIL NORD H1G EN2												
7001 7002 7003			DE CHAMPIGNY												
			DEBUT DE BRISSET												
			DE CHAMPIGNY												
1001 1002	40235600		5709-05 BRISSET												
			1655 DE CHAMPIGNY												

CODE	COMPTE	EMPLACEMENT - NOM, PROFESSION, RESIDENCE					SUPERFICIE	CATEGORIE D'IMMEUBLE	SCOLAIRE		VALEUR EN DOLLARS			MUNICIPAL	REMARQUES	
		DIV. CAD.	CADASTRE	SUBDIVISION	FRONT	PROFONDEUR			TERR.	P. C.	TERRAIN	BATISSE	TOTAL			
2002 2004 2499	40235600	10 4033	5		2400	8500	2,04000									
		10 4033	6		2400	8500	2,04000									
							4,08000									
3001								4A 4E	2	2B1	10200	62800	73000	T R 1		
4204 4604		LES CHEVALIERS DE COLOMB CONSEIL COTE ST PAUL 5709 BRISSET H4E 4C9														
1001	40235700	5703-5699 BRISSET														
2002 2004 2999		10 4033	4		400	8500	34000									
		10 4034	6		2000	8500	1,70000									
							2,04000									
3001								2C	1	2B1	5100	54400	59500	T R 1		
4202 4602		M PAUL DUCHESNEAU, JOURNALIER 5699 BRISSET H4E 4C9														
1001	40235800	5697-93 BRISSET														
2002		10 4034	5		2400	8500	2,04000									
3001								2C	2	2B1	5100	87500	92600	T R 1		
4201 4601		COOPERATIVE D HABITATION DE LA VERDURE MONTREAL 5697 BRISSET H4E 4C9														
1001	40235900	5691-87 BRISSET														
2002 2004 2999	A-161890 17-3-86.	10 4035	9		1500	8500	1,27500									
		10 4034	4		900	8500	76500									
							2,04000									
3001		VERSO							2C	1	2B1	5100	39400	44500	T R 1	
4211 4611		M G A B JEAN DUBOIS, MARCHAND 3025 ALTON GOLDBLOOM 82 LAVAL H7V 310 318 F122 21920 Ben-21														
1001	40236000	5683-81 BRISSET														
2002	A-175666 3-9-86.	10 4035	8		2300	8500	1,95500									
3001		VERSO							2B	1	2B1	4900	25200	30100	T R 1	
4201 4601		M JULES GIRARD 8493 LASALLE V LASALLE H8P 1Y7														
1001	40236100	5679-75 BRISSET														

CERT.	EFF.
30/1/86	27/11/85
	370

402 36000

IFIZ

40235900

4001 M. Lucien Brossard

4601 4430 Wellington Verdun H4G 1W5

IFI

4201 M. Armand Guillemette

4601 5689 Brisset H4E 4C9

ANNULÉ

CERT.	EFF.	
4/1/65	3/1/65	357

40236000

IFIZ

4202 Mme Marguerite Dugas

IFI

4301 M. JACQUES AUDET

4601 1780 PANET LAVAL H4G 2R5

CERT.	EFF.	
16/5/66	17/3/66	382

CERT.	EFF.	
12/1/66	02/05/66	407

CODE	COMPTÉ	EMPLACEMENT - NOM, PROFESSION, RÉSIDENCE					CATEGORIE BÂTIMENT	SCOLAIRE		VALEUR EN DOLLARS			MUNICIPAL	REMARQUES
		DIV. CAD.	CADASTRE	SUBDIVISION	FRONT	PROFONDEUR		SUPERFICIE	TERRAIN	BÂTIMENT	TOTAL			
2002	40236100	10	4035	7	1500	8500	1,27500							
2004		10	4048	6	900	8500	76500							
2999							2,04000							
3001	AIN6086 10 09-86							2C	1	2B1	5100	33600	38700	T R 1
4211		M ANDRE LACHAPELLE, CHAUFFEUR					IF							
4611		5675 BRISSET H4E 4C9												
4212		MME ANDRE LACHAPELLE (JEANNE D ARC DIGNAUD)					IF							
4612		5675 BRISSET H4E 4C9												
1001	40236200	5673-69 BRISSET					105)							
2002		10	4046	5	2400	8500	2,04000							
3001								2C	2	2B1	5100	90600	95700	T R 1
4201		COOPERATIVE D HABITATION DE LA VERDURE MONTREAL					CF							
4601		5697 BRISSET H4E 4C9												
1001	40236300	5661 BRISSET					105)							
2002		10	4048	4	2000	8500	1,70000							
2004		10	4049	6	400	8500	34000							
2006		10	4049	5	2400	8500	2,04000							
2999							4,08000							
3001								2D	1	2B1	10200	130100	140300	T R 1
4204		MR ANTHONY KAVOLIUNAS, RETIRED					IA							
4604		287 BROMLEY AV ST LAMBERT J4R 1X8-1					CF							
1001	40236500	5653-51 BRISSET					105)							
2002		10	4049	4	2400	8500	2,04000							
3001								2B	1	2B1	5100	59500	64600	T R 1
4202		M GUY LAFRANCE					IF							
4602		5651 BRISSET H4E 4C9												
7001		LE CARON												
7002		DEBUT DE LAURENDEAU												
7003		GLADSTONE												
7004		CABOT												
7005		C N R TRACKS												
1001	40236600	LOT LAURENDEAU					101)							
2002		10	3407	P74	6633	007	4500							
2004		10	3407	P73	6633	6002	3,99300							

40236300

1511

4201 M. René Sylvestre
4601 6711 Hamilton H4E 3C6

CART.	EFF.
13/12/81	21/10/81
359	

40236100

1512

4201 M. LEO BERNIER
4001 2328 PAPINEAU LONGEUIL SUK 3M1

CART.	EFF.
12/1/82	14/01/82
407	
AT	

CODE	FOURTE	EMPLACEMENT - NOM, PROFESSION, RÉSIDENCE					SUPERFICIE	CATEGORIE BÂTIMENT	SCOLAIRE		VALEUR EN DOLLARS			MUNICIPAL	REMARQUES	
		EN CAD.	CARRÉ	SUBDIVISION	FRONT	PROFONDEUR			TERR.	TERR.	TERRAIN	BÂTISSE	TOTAL			
2999	40236600						4,03800									
3101								68	281		5100		5100	E03	204-1	
4204		PROVINCE DE QUEBEC MINS DE LA VOIRIE														
4604		255 BL CREMAZIE E #800 H2M ILS														
1001	40236700	LOT LAURENDEAU														
2002		10 3407	P73		3690	6002	2,22500									
3101								68	281		2800		2800	E03	204-1	
4204		PROVINCE DE QUEBEC MINS DE LA VOIRIE														
4604		255 BL CREMAZIE E #800 H2M ILS														
1001	40236800	LOT LAURENDEAU														
2002		10 3407	P73		2970	6020	1,78000									
2002						6030										
3101								68	281		2200		2200	E03	204-1	
4204		PROVINCE DE QUEBEC MINS DE LA VOIRIE														
4604		255 BL CREMAZIE E #800 H2M ILS														
7101		ROSERVAL														
1001	40236910	5444-46 LAURENDEAU														
2002		10 3407	P5		3267	6300	2,12120									
2004		10 3407	P6		2367	1000	26000									
2004					2400	1000										
2006		10 3407	F64		5000	6300	3,15000									
2999							5,53120									
3101								28	1 281		6900	20700	27600	T R 1		
4201		M RICHARD CREVIER														
4601		5444 LAURENDEAU H4E 3V8														
4202		HME RICHARD CREVIER (FRANCE LEDUC)														
4602		5444 LAURENDEAU H4E 3V8														
7101		RUELLE														
7102		AV DE L EGLISE														
7003		5530 46 LAURENDEAU VOIR 1761 59A 49 GALT														
7004		GALT														
7005		5510 14 LAURENDEAU VOIR 1760 70 AV DE L EGLISE														
1001	40236930	5520-26 LAURENDEAU														

CODE	COMPTÉ	EMPLACEMENT - NOM, PROFESSION, RESIDENCE					CATEGORIE D'IMMEUBLE	SCOLAIRE		VALEUR EN DOLLARS			REMARQUES	
		DIV. CAD.	CADASTRE	SUBDIVISION	FRONT	PROFONDEUR		SUPERFICIE	TERR. P. C.	TERRAIN	BÂTIMENT	TOTAL		
2002 2004 2004 2999	40236930 V.E. AM	10 40896 10 4088			6000 6000	4200 1100 1080	2,52000 65900							
3001								30	1 281	8000	178200	186200	1 5 1	
4201 4601 4202 4602		M CHRISTOS GIOCAS, PEINTRE 5335 AVE DU PARC #10 H2V 469 M DEMETRAKIS ALEXOPOULOS, PEINTRE 2970 GOYER H3S 1H6												
1001	40237015	5569, LOT LAURENDEAU												
2002 2004 2006 2990		10 5059 10 5059 10 5059	101 P1 P2				98574							
3001								7A 30	1 281	2400	52,500	54,900	R	
4201 4601		M REAL LATOUR 5562 LAURENDEAU HRE 3W3												
6620 6701		PROPRIETE SUJETTE A SURTAXE SUR TERRAIN VAGUE DESSERVI FRACTION DE COPROPRIETE #105												
1001	40237020	5568 LOT LAURENDEAU												
2002 2004 2006 2990		10 5059 10 5059 10 5059 10 5059	102 P1 P2 S03				1,119.77 1,079.62							
3001								7A 30	2 281	2700	56,700	59,500	R	
4201 4601		SOCIETE DE DEVELOPPEMENT DE MONTREAL 465 NOTRE DAME E #310 H2V 1C7 911 Jean Talon Est #301 HAR 1V5 H2V 5J01												
6620 6701		PROPRIETE SUJETTE A SURTAXE SUR TERRAIN VAGUE DESSERVI FRACTION DE COPROPRIETE #115												
1001	40237025	5574 LOT LAURENDEAU												
2002 2004 2006 2008 2990		10 5059 10 5059 10 5059 10 5059	103 S01 P1 P2				1,03266							
3001								7A 30 4E	1 281	2500	53,300	55,800	R	

CERT.	EFF.	368
11-2-86	1-1-86	

CERT.	EFF.	368
11-2-86	1-1-86	

CERT.	EFF.	368
11-2-86	1-1-86	

CERT.	EFF.	378
11-4-86	9/6/85	

4023726

3P11

4001 Mlle Thelma Belin

4001 5568 Lamerdean H4E 3W3

CERT.	EXP.	570
301-96	5-11-95	

1. 1950-1951
 2. 1952-1953
 3. 1954-1955
 4. 1956-1957

1. 1958-1959
 2. 1960-1961
 3. 1962-1963

1. 1964-1965
 2. 1966-1967
 3. 1968-1969

1. 1970-1971
 2. 1972-1973
 3. 1974-1975

1. 1976-1977
 2. 1978-1979
 3. 1980-1981

1. 1982-1983
 2. 1984-1985
 3. 1986-1987

1. 1988-1989
 2. 1990-1991
 3. 1992-1993

1. 1994-1995
 2. 1996-1997
 3. 1998-1999

1. 2000-2001
 2. 2002-2003
 3. 2004-2005

1. 2006-2007
 2. 2008-2009
 3. 2010-2011

1. 2012-2013
 2. 2014-2015
 3. 2016-2017

1. 2018-2019
 2. 2020-2021
 3. 2022-2023

CODE	COMPTÉ	EMPLACEMENT - NOM, PROFESSION, RÉSIDENCE					CATEGORIE BÂTIMENT	SCOLAIRE	VALEUR EN DOLLARS			MUNICIPAL	REMARQUES	
		CAD	CADASTRE	SUBDIVISION	FRONT	PROFONDEUR			SUPERFICIE	TERR P.C	TERRAIN			BÂTISSE
4201 4601	40237025	M PIERRE LACOSTE												
		6805 PIERRE GADDOIS NIM 2X4												
		5574 Laurendeau H4E 3W3 F1222 a 4970/28-11-85												
		PROPRIETE SUJETTE A SURTAXE SUR TERRAIN VAGUE DESSERVI												
		FRACTION DE COPROPRIETE .106-103												
		FRACTION DE COPROPRIETE .004-501												
1001	40237030	LOT LAURENDEAU												
		5504												
2002		10 5059 201												
2004		10 5059 P1												
2006		10 5059 P2												
2990		10 5059 A01												
		10 5059 500												
3001														
4201 4601		SOCIETE DE DEVELOPPEMENT DE MONTRÉAL VERSO												
		465 NOTRE DAME E #318 H2T 1C7												
		911 Jean Talon Est #301 H2R 1V5 F1222 - 5101/25-1-24												
		PROPRIETE SUJETTE A SURTAXE SUR TERRAIN VAGUE DESSERVI												
		FRACTION DE COPROPRIETE .098 (501)												
		.104 (P1)												
		.006 (A01)												
		.004 (506)												
1001	40237035	LOT LAURENDEAU												
		5510												
2002		10 5059 202												
2004		10 5059 P1												
2006		10 5059 P2												
2990		10 5059 A02												
		10 5059 504												
3001														
4201 4601		SOCIETE DE DEVELOPPEMENT DE MONTRÉAL VERSO												
		465 NOTRE DAME E #318 H2T 1C7												
		911 Jean Talon Est #301 H2R 1V5 F1222 - 5101/25-1-24												
		PROPRIETE SUJETTE A SURTAXE SUR TERRAIN VAGUE DESSERVI												
		FRACTION DE COPROPRIETE .100 (502)												
		.114 (A02)												
		.036 (A02)												
		.004 (504)												
1001	40237040	LOT LAURENDEAU												
		5596												
2002		10 5059 203												
2004		10 5059 P1												
2006		10 5059 P2												
2990		10 5059 A03												
		10 5059 502												
3001														
4201 4601		Mlle VALERIE NORMAND												
		5576 LAURENDEAU H4E 3W3												
		PROPRIETE SUJETTE A SURTAXE SUR TERRAIN VAGUE DESSERVI												
		FRACTION DE COPROPRIETE .109												

CERT.	EFF.	368
11-2-86	1-1-86	

Plie prov. 40237060

CERT.	EFF.	392
12/1/86	7/5/86	

Plie prov. de 40237110

CERT.	EFF.	368
11-2-86	1-1-86	

Plie prov. 40237060

CERT.	EFF.	392
12/1/86	7/5/86	

Plie prov. de 40237110

CERT.	EFF.	368
11-2-86	1-1-86	

Plie prov. 40237070 + 40237090

40237030

LFEI

4201 M. Franca Legault

4601 5564 Lussendreau, H4E 3W3

CERT.	EFF.	12A
12/18/86	01/15/86	342

40237035

LFEI

4201 M. Normand Legault

4601 5570 Lussendreau, H4E 3W3

LFEI

4202 M. Lucien Legault

1 1 1 1 1 1 1 1 1 1

CERT.	EFF.	7
12/18/86	01/15/86	343

CODE	COMPLÉ	EMPLACEMENT - NOM, PROFESSION, RÉSIDENCE					CATEGORIE RATIFIÉ	SCOLAIRE		VALEUR EN DOLLARS			MUNICIPAL	REMARQUES	
		LOT	CARACTÈRE	SUBDIVISION	FRONT	PROFONDEUR		SUPERFICIE	TERR P. C.	TERRAIN	BÂTISSE	TOTAL			
1001	40237045 A 174054	5566 LOT LAURENDEAU					(02)								
2002		10 5059	301												
2004	08-09-86	10 5059	P1 A06			1023.29									
2006		10 5059	P2 505			785.14									
2990		10 5059	P1			929.81									
3001															
4201															
4601															
6626															
6701															
1702															
1001	40237050	5572 LOT LAURENDEAU					(02)								
2002	A 165070	10 5059	302												
2004	30-04-86	10 5059	P1												
2006		10 5059	P2												
2990		10 5059	A05			1051.46									
3001															
4201															
4601															
6626															
6701															
1001	40237055	5598 LOT LAURENDEAU					(02)								
2002		10 5059	303												
2004		10 5059	P1												
2006		10 5059	P2												
2990		10 5059	A04			994.13									
3001															
4201															
4601															
4202															
6626															
6701															
1001	40237060	5598 LOT LAURENDEAU					(02)								
2002		10 5059	A01												
2004		10 5059	P1												
2006		10 5059	P2												
2990															
3001															
4201															
4601															
4202															
6626															
6701															
1001	40237060	5633 LOT LAURENDEAU					(02)								
2002		10 5059	A01												
2004		10 5059	P1												
2006		10 5059	P2												
2990															
3001															
4201															
4601															
4202															
6626															
6701															

ANNULÉ

40237050

1871

4201 Mrs. Lyophil Babie
4601 5572 LAURENDEAU H4E 3W3

3A71

4202 Mrs. Farida Trani

GENE	ET	388
4786	30470	

40237055

4-6-71

4201 M. DONAT MARTIN
4601 5566 LAURENDEAU H4E 3W3

3F21

4202 Mme ARIENNE LEROND

4602 5566 LAURENDEAU H4E 3W3

GENE	ET	409
4786	30470	2

CODE	COMPTÉ	EMPLACEMENT - NOM PROFESSION, RÉSIDENCE					CATEGORIE BÂTIMENT	SCOLAIRE		VALEUR EN DOLLARS			MUNICIPAL	REMARQUES	
		DIV. CAD.	CADASTRE	SUBDIVISION	FRONT	PROFONDEUR		SUPERFICIE	TERR.	BÂTISSE	TOTAL				
4201 4601 6623 6701	40237060	SOCIÉTÉ DE DÉVELOPPEMENT DE MONTRÉAL 465 NOTRE DAME E #310 H2Y 1G7 911 Jean Talon Est #301 H2R 1V5 P122 #3101 / 22-1-86 PROPRIÉTÉ SUJETTE À SURTAXE SUR TERRAIN VAGUE DESSERVI FRACTION DE COPROPRIÉTÉ #006					CF								
1001 2002 2004 2006 2990	40237065	LOT LAURENDEAU 10 5059 A22 10 5059 P1 10 5059 P2													
ANNULÉ															
3001						5633		7A	2 281	100		100	TVV		
4201 4601 6620 6701		SOCIÉTÉ DE DÉVELOPPEMENT DE MONTRÉAL 465 NOTRE DAME E #310 H2Y 1G7 911 Jean Talon Est #301 H2R 1V5 P122 #3101 / 22-1-86 PROPRIÉTÉ SUJETTE À SURTAXE SUR TERRAIN VAGUE DESSERVI FRACTION DE COPROPRIÉTÉ #006					CF								
1001 2002 2004 2006 2990	40237070	LOT LAURENDEAU 10 5059 A03 10 5059 P1 10 5059 P2													
ANNULÉ															
3001						5633		7A	1 281	100		100	TVV		
4201 4601 6620 6701		M ^{LE} VALÉRIE NORMAND 5576 LAURENDEAU H4E 3B3 PROPRIÉTÉ SUJETTE À SURTAXE SUR TERRAIN VAGUE DESSERVI FRACTION DE COPROPRIÉTÉ #006					CF								
1001 2002 2004 2006 2990	40237075	LOT LAURENDEAU 10 5059 A04 10 5059 P1 10 5059 P2													
ANNULÉ															
3001						5633		7A	1 281	100		100	TVV		
4201 4601 4702		M ERIC PARENT 5578 LAURENDEAU H4E 3B3 M ^{LE} JACINTHE CORMIER					CF								
6620 6701		PROPRIÉTÉ SUJETTE À SURTAXE SUR TERRAIN VAGUE DESSERVI FRACTION DE COPROPRIÉTÉ #006					CF								

CERT.	EFF.	368
11-2-86	1-1-86	

annulé porte aux
40237055

CERT.	EFF.	368
11-2-86	1-1-86	

annulé porte aux
40237040

CERT.	EFF.	368
11-2-86	1-1-86	

annulé porte aux
40237055

CODE	CATASTRE	EMPLACEMENT - NOM, PROFESSION, RÉSIDENCE					CATEGORIE BÂTIMENT	SCOLAIRE		VALEUR EN DOLLARS			MUNICIPAL	REMARQUES
		SUBDIVISION	FRONT	PROFONDEUR	SUPERFICIE	TERR.		BÂTISSE	TOTAL					
1001	40237080	LOT LAURENDEAU					1020							
2002		10 5059	A05											
2004		10 5059	P1											
2006		10 5059	P2											
2990					5633									
3001							7A	2	2B1	100		100	TVV	CERT. EFF. 368 11-2-86 1-1-86
4201		SOCIÉTÉ DE DÉVELOPPEMENT DE MONTREAL												annule porte sur 40237050
4601		465 NOTRE-DAME E #310 H2Y 1G7												
6620		911 Jean Talon Est #301 HAR 1US F122 #5101 128-96												
6701		PROPRIÉTÉ SUJETTE À SURTAXE SUR TERRAIN VAGUE DESSERVI FRACTION DE COPROPRIÉTÉ .006												
1001	40237085	LOT LAURENDEAU					1020							
2002		10 5059	A04											
2004		10 5059	P1											
2006		10 5059	P2											
2990					5633									
3001							7A	2	2B1	100		100	TVV	CERT. EFF. 368 11-2-86 1-1-86
4201		SOCIÉTÉ DE DÉVELOPPEMENT DE MONTREAL												annule porte sur 40237045
4601		465 NOTRE-DAME E #310 H2Y 1G7												
6620		911 Jean Talon Est #301 HAR 1US F122 #5101 128-96												
6701		PROPRIÉTÉ SUJETTE À SURTAXE SUR TERRAIN VAGUE DESSERVI FRACTION DE COPROPRIÉTÉ .006												
1001	40237090	LOT LAURENDEAU					1020							
2002		10 5059	B02											
2004		10 5059	P1											
2006		10 5059	P2											
2990					3755									
3001							7A	1	2B1	100		100	TVV	CERT. EFF. 368 11-2-86 1-1-86
4201		Mlle VALERIE NORMAND												annule porte sur 40237040
4601		5576 LAURENDEAU H4E 3#3												
6620		PROPRIÉTÉ SUJETTE À SURTAXE SUR TERRAIN VAGUE DESSERVI												
6701		FRACTION DE COPROPRIÉTÉ .004												
1001	40237095	LOT LAURENDEAU					1020							
2002		10 5059	B03											
2004		10 5059	P1											
2006		10 5059	P2											
2990					3755									
3001							7A	2	2B1	100		100	TVV	CERT. EFF. 368 11-2-86 1-1-86
														annule porte sur 40237020

Mo23 2095

3 PEI

4201 gille Stikeline Belain

4601 5508 Lawrence HYE 3W3

RENT	DATE	220
30-11-1957	1957	

EXPLICATION DE COMPOSANTS DE

PROCES-VERBAUX DE LA COMMISSION DE LA LOI SUR LE

PROCES-VERBAUX DE LA COMMISSION DE LA LOI SUR LE

PROCES-VERBAUX DE LA COMMISSION DE LA LOI SUR LE

PROCES-VERBAUX DE LA COMMISSION DE LA LOI SUR LE

PROCES-VERBAUX DE LA COMMISSION DE LA LOI SUR LE

PROCES-VERBAUX DE LA COMMISSION DE LA LOI SUR LE

PROCES-VERBAUX DE LA COMMISSION DE LA LOI SUR LE

EXPLICATION DE COMPOSANTS DE

PROCES-VERBAUX DE LA COMMISSION DE LA LOI SUR LE

PROCES-VERBAUX DE LA COMMISSION DE LA LOI SUR LE

PROCES-VERBAUX DE LA COMMISSION DE LA LOI SUR LE

PROCES-VERBAUX DE LA COMMISSION DE LA LOI SUR LE

PROCES-VERBAUX DE LA COMMISSION DE LA LOI SUR LE

PROCES-VERBAUX DE LA COMMISSION DE LA LOI SUR LE

PROCES-VERBAUX DE LA COMMISSION DE LA LOI SUR LE

EXPLICATION DE COMPOSANTS DE

PROCES-VERBAUX DE LA COMMISSION DE LA LOI SUR LE

PROCES-VERBAUX DE LA COMMISSION DE LA LOI SUR LE

PROCES-VERBAUX DE LA COMMISSION DE LA LOI SUR LE

PROCES-VERBAUX DE LA COMMISSION DE LA LOI SUR LE

PROCES-VERBAUX DE LA COMMISSION DE LA LOI SUR LE

PROCES-VERBAUX DE LA COMMISSION DE LA LOI SUR LE

PROCES-VERBAUX DE LA COMMISSION DE LA LOI SUR LE

CODE	COMPTÉ	EMPLACEMENT - NOM, PROFESSION, RÉSIDENCE					CATEGORIE BÂTIMENT	SCOLAIRE		VALEUR EN DOLLARS			MUNICIPAL	REMARQUES
		DIV. CAD.	CADASTRE	SUBDIVISION	FRONT	PROFONDEUR		SUPERFICIE	TERR. P.C.	TERRAIN	BÂTIMENT	TOTAL		
4201 4601 6620 6701	40237095	SOCIÉTÉ DE DÉVELOPPEMENT DE MONTREAL 465 NOTRE DAME E #310 H2Y 1G7 911 Jean Talon E. #301 H2R 1U5 F1222-3106 P28-86 PROPRIÉTÉ SUJETTE À SURTAXE SUR TERRAIN VAGUE DESSERVI FRACTION DE COPROPRIÉTÉ .004					CF							
1001 2002 2004 2006 2990	40237102 A165539 05-05-86	LOT LAURENDEAU 10 5059 S04 10 5059 P1 10 5059 P2												
4201 4601 6620 6701		SOCIÉTÉ DE DÉVELOPPEMENT DE MONTREAL 465 NOTRE DAME E #310 H2Y 1G7 911 Jean Talon Est #301 H2R 1U5 F1222-3101 P28-86 PROPRIÉTÉ SUJETTE À SURTAXE SUR TERRAIN VAGUE DESSERVI FRACTION DE COPROPRIÉTÉ .004					CF							
1001 2002 2004 2006 2990	40237105 A174054 08-08-86	LOT LAURENDEAU 10 5059 S05 10 5059 P1 10 5059 P2												
4201 4601 6620 6701		SOCIÉTÉ DE DÉVELOPPEMENT DE MONTREAL 465 NOTRE DAME E #310 H2Y 1G7 911 Jean Talon Est #301 H2R 1U5 F1222-3101 P28-86 PROPRIÉTÉ SUJETTE À SURTAXE SUR TERRAIN VAGUE DESSERVI FRACTION DE COPROPRIÉTÉ .004					CF							
1001 2002 2004 2006 2990	40237110 A165859 8-05-86	LOT LAURENDEAU 10 5059 S06 10 5059 P1 10 5059 P2												
4201 4601 6620 6701		SOCIÉTÉ DE DÉVELOPPEMENT DE MONTREAL 465 NOTRE DAME E #310 H2Y 1G7 911 Jean Talon Est #301 H2R 1U5 F1222-3107 P28-86 PROPRIÉTÉ SUJETTE À SURTAXE SUR TERRAIN VAGUE DESSERVI FRACTION DE COPROPRIÉTÉ .004					CF							
1001	40237115	LOT LAURENDEAU												

MICROFICHE 46 F-16

CODE	COMPTÉ	EMPLACEMENT - NOM, PROFESSION, RÉSIDENCE						CATEGORIE D'IMMEUBLE	SCOLAIRE		VALEUR EN DOLLARS			REMARQUES	
		DIV. CAD.	CADASTRE	SUBDIVISION	POINT	PROFONDEUR	SUPERFICIE		TERR. P.C.	TERRAIN	BÂTISSE	TOTAL	MUNICIPAL		
2002 2004 2006 2990	40237115	10 5059		507											
3001							3755								
4201 4601		VERSUS SOCIÉTÉ DE DÉVELOPPEMENT DE MONTRÉAL 465 NOTRE-DAME-E-4310 H27-167 911 Jean Talon E. #301 H2R 1U5 F122-27104/27-96.						CF							
6620 6701		PROPRIÉTÉ SUJETTE À SURTAXE SUR TERRAIN VAGUE DÉSERVI FRACTION DE COPROPRIÉTÉ 004													
1001	40237120	5588-92 LAURENDEAU													
2002 2004 2999		10 4062	3		2600	7000	1,82000								
		10 4061	3		2600	1000	26000								
3001							2,08000								
4211 4611		M GERARD LEGAULT, ADMINISTRATEUR 75 TERR WHITE HEAD DORVAL H9S 5W3						IF							
1001	40237190	5599-5600 LAURENDEAU													
2002 2004 2999		10 4062	4		2600	7000	1,82000								
		10 4061	4		2600	1000	26000								
3001							2,08000								
4211 4611		M MARCEL BOIES, ÉLECTRICIEN 1500 DE CHAMPIGNY H4E 1L8						IF							
1001	40237200	5602-06 LAURENDEAU 1789 LE CARON													
2002 2004 2999		10 4062	5		2700	7000	1,89000								
		10 4061	5		2700	1000	27000								
3001							2,16000								
4201 4601		Mlle ANDRÉE LAPLANTE 45 PIETTE #4 BOISBRIAND J76 1L8						IF							
7001		LE CARON													
1001	40237300	5650-52 LAURENDEAU													

40237115

1A-11

4201 Mrs Syriful Babri

4601 5572 Laurendeau H4E 3W3

3A-11

4202 Mrs Faida Trew

CEB	EFF	388
7786	30-116	

SPICED
SAND

10000
10000

10000
10000

10000
10000

SPICED
SAND

10000
10000

10000
10000

SPICED
SAND

10000
10000

10000
10000

SPICED
SAND

10000
10000

10000
10000

10000
10000

10000
10000

10000
10000

CODE	COMPTÉ	EMPLACEMENT - NOM, PROFESSION, RÉSIDENCE					SUPERFICIE	CATEGORIE BÂTIMENT	SOLAIRE		VALEUR EN DOLLARS			MUNICIPAL	REMARQUES	
		DIV. CAD.	CADASTRE	SUBDIVISION	FRONT	PROFONDEUR			TERR.	P.C.	TERRAIN	BÂTISSE	TOTAL			
2002	40237300	10	4042	6	2500	7020	1,72500									
2002						IRR										
2004		10	4043	9	2500	3500	87500									
2999							2,60000									
3001								4A	1	281	8200	59600	67800	T S 1		
4204		MME MARCEL MALO (GILBERTE PAUL-HUSS)						SF								
4604		331 ARGYLE VERDUN H4H 179														
1001	40237400	5654-56 LAURENDEAU														
2002		10	4042	P6	050	6000	3000									
2004		10	4042	5	2400	7020	1,68500									
2006		10	4043	8	2400	3500	84000									
2999							2,55500									
3001								4A	2	281	6300	61600	67900	T S 1		
4201		P TETS LUTINS DE COTE ST PAUL INC						SF								
4601		1480 DE CHAMPIGNY H4E 118														
1001	40237500	5442-64 LAURENDEAU														
2002		10	4042	9												
2004		10	4043	7												
2006		10	4042	P3												
2008		10	4043	P6												
2999							3,15600									
3001								4B	1	281	7800	50700	58500	T C 1		
4201		M ANDRE HEBERT 1978 Denonville H4E 1ms						SF								
4601		5662 LAURENDEAU H4E-309														
4202		MME ANDRE HEBERT (MUGUETTE LANOTHE)						SF								
4602		5662 LAURENDEAU H4E-309 1978 Denonville H4E 1ms														
1001	40237700	5666 LAURENDEAU														
2002		10	4043	6-1	1800	3500	63000									
2004		10	4042	3-1	1800	7020	1,26300									
2006		10	4042	2-2	1100	7020	77200									
2008		10	4043	5-2	1100	3500	38500									
2999							1,05000									
3001								4B	1	281	7500	129500	137000	T C 1		
4201		M ANDRE BOULET						SF								
4601		1741 ILEPROHON H4E 1P3 /														
1001	40237800	5674-76 LAURENDEAU														

VERSO

CERT.	EFF.	356
01/18	1/18	R
CERT.	EFF.	410
01/18	1/18	R
CERT.	EFF.	43
24/187	1/186	2

40237700

IAII

4201 M. Santo Lomonaco

4601 6630 Conette HYK IE2

2AII

4202 Mme Ida Vigna

4602 6630 Conette HYK IE2

DATE	BY	NO
93-87	2317	20
		205

CODE	COMPLÈTE	EMPLACEMENT - NOM, PROFESSION, RÉSIDENCE					CATEGORIE BÂTIMENT	SCOLAIRE	VALEUR EN DOLLARS			MUNICIPAL	REMARQUES		
		DIR. CAD.	LOCALITE	SUBDIVISION	FRONT	PROFONDEUR			SUPERFICIE	TERRAIN	BÂTIMENT			TOTAL	
2002	90237800	10 4042		2-1	1300	7020				91300					
2004		10 4042		1-2	800	7020				56200					
2006		10 4043		5-1	1300	3500				45500					
2008		10 4043		4-2	800	3500				28000					
2999										2,21000					
3001							28	1	291	5400	29900	30300	T R 1		
4211		M CLAUDE BANNON, JOURNALIER													
4611		726 LAPORTE H4C 2P7													
1001	90237900	5678-80 LAURENDEAU													
2002	A-160186	10 4041		5-2	400	7020				28100					
2004	20-02-8	10 4040		8-2	400	3500				19000					
2006		10 4043		4-1	400	3500				14000					
2008		10 4041		6	1200	7020				84200					
2010		10 4040		9	1200	3500				42000					
2012		10 4042		1-1	400	7020				28100					
2999										2,10400					
3001							28	1	201	5100	23700	28800	T R 1		
4201		131284 CANADA INC													
4601		4546 FABRE H2J 3E2													
1001	90238000	5662-64 LAURENDEAU													
2002		10 4041		5-1	2000	7020				1,90000					
2004		10 4040		9-1	2000	3500				70000					
2999										2,60000					
3001							28	1	281	5100	31200	36300	T R 1		
4201		M RONALD GRATTON													
4601		5684 LAURENDEAU H4E 3E4													
4202		MELLE DANIELLE FORTIER													
1001	90238100	5694 LAURENDEAU													
2002		10 4040		7	2400	3500				84000					
2004		10 4041		3	2400	7020				1,68500					
2006		10 4041		4	2400	7020				1,68500					
2008		10 4040		6	2400	3500				84000					
2999										5,05000					
3001							48	1	281	12500	167500	180000	T C 1		
4223		M FRANCOIS DAIGNEAULT, CHIROPRACTICIEN													
4623		8467 BL LASALLE V LASALLE H8P 1V7													
1001	90238300	5700-02 LAURENDEAU													

VERSO

40237900 2F52

4201 Mme. Simon Lafontaine
4601 1925 Monnaie biselle H8R 357

CERT. 370
30796 15117

40237900 1A12

4201 Mr. Norman Law Harris
4601 4150 Redmond St. H8R 357

5624 EMEALS #323 C. ST. LUC BE T 2
4202 Mrs. Geraldine Maxehead

4602 690 av. Parker, Sherfield Park
J4V 138

CERT. 378
234/94 2012/24

40237900

40237900

40237900

40237900

40237900

40237900

40237900

40237900

40237900

40237900

40237900

40237900

40237900

40237900

ÉVALUATION

CODE	NUMÉRO	EMPLACEMENT - NOM, PROFESSION, RÉSIDENCE					CATEGORIE BÂTIMENT	SCOLAIRE		VALEUR EN DOLLARS			MUNICIPAL *	REMARQUES
		SECTION	CADASTRE	SUBDIVISION	FRONT	PROFONDEUR		SUPERFICIE	TYPE	TERRAIN	BÂTISSE	TOTAL		
2002	40236300		10 4041	2	2400	7020								
2004			10 4040	5	2400	3500								
2999														
3001														
4218			MME JEAN PAUL LAPARE (MARIE BERTHE DORAIS)											
4618			5702 LAURENDEAU MME 3M4											
1001	40238900		5704-06 LAURENDEAU											
2002			10 4041	1										
2004			10 4040	4										
2999														
3001														
4204			M JEAN VALOIS, OPTOMETRISTE											
4604			6963 JOQUES MME 2M9											
7001			CHAMPIGNY											
1001	40238500		5720 LAURENDEAU											
2002			10 4019	2	2600	7000								
2004			10 4020	4	2600	1000								
2006			10 4019	3	2600	7000								
2008			10 4020	2	2600	1000								
2010			10 4019	1	2700	7000								
2012			10 4020	5	2700	1000								
2014			10 4020	3	2600	1000								
2016			10 4019	4	2600	7000								
2999														
3001														
4201			TEXACO CANADA INC											
4601			90 WYNFORD DRIVE DON MILLS ONTARIO M3C 1K5											
1001	40238700		5756-56 LAURENDEAU											
2002			10 4017	5	2650	1000								
2004			10 4018	3	2600	7000								
2006			10 4018	2-1	2250	7000								
2008			10 4018	2-2	2233	7000								
2008					350									
2010			10 4020	1	2650	1000								
2012			10 4017	4-1	367	1000								
2012					2283									
2014			10 4017	3	2600	1000								
2016			10 4019	5	2650	7000								
2018			10 4018	1	2650	7000								
2020			10 4017	4-2	367	1000								
2020					370									

CODE	COMTE	EMPLACEMENT - NOM, PROFESSION, RESIDENCE					SUPERFICIE	CATEGORIE BÂTIMENT	SCOLAIRE			VALEUR EN DOLLARS			MUNICIPAL *	REMARQUES	
		DISTRICT	CADASTRE	SUBDIVISION	FRONT	PROFONDEUR			TERR. P.C.	TERRAIN	BÂTISSE	TOTAL					
2999	40238700						6,38800										
3001								46	2	281	21100	51900	72500		T C 1		
4201		STATION DE SERVICE LAURENDEAU INC															
4601		5720 LAURENDEAU H4E 387															
1001	40239100	5760-70 LAURENDEAU															
1002		1785-79 LEPROHON															
2002		10	4018	5	2700	7000	1,89000										
2004		10	4017	1	2700	1000	27000										
2006		10	4018	4	2600	7000	1,82000										
2008		10	4017	2	2600	1000	26000										
2999							4,24000										
3001								4A	1	281	13200	60700	73900		T C 1		
4204		Mlle MARIA ROUSSEAU															
4604		1785 LEPROHON H9E 1P3															
7001		LEPROHON															
1001	40239200	5814-16 LAURENDEAU															
2002		10	3997	3	2500	7000	1,75000										
2004		10	3998	4	2500	1000	25000										
2006		10	3997	2	2500	7000	1,75000										
2008		10	3998	5	2500	1000	25000										
2999							4,00000										
3001								2B	1	281	10000	52900	62900		T R 1		
4201		MR LUIGI MENDICINO 1/3															
4601		5814 LAURENDEAU H4E 3X1															
4202		MRS LUIGI MENDICINI (CATHERINA NOYARIANNI 1/3)															
4602		5814 LAURENDEAU H4E 3X1															
4203		MR GASPERE MENDICINO 1/3, JOURNALIER															
4603		5814 LAURENDEAU H4E 3X1															
1001	40239400	5818-20 LAURENDEAU															
2002		10	3997	4													
2004		10	3998	3													
2006		10	3997	5-1													
2008		10	3998	2-1													
2999							2,32000										
3001								2B	1	281	5000	54500	60300		T R 1		
4204		M ROBERT LEVEILLE, AGENT															
4604		5818 LAURENDEAU H4E 3X1															

CODE	COMPTÉ	EMPLACEMENT - NOM, PROFESSION, RESIDENCE					CATEGORIE BÂTIMENT	SCOLAIRE		VALEUR EN DOLLARS			REMARQUES	
		DA	DAC	SUBDIVISION	FRONT	PROFONDEUR		SUPERFICIE	TERR	P/C	TERRAIN	BÂTISSSE		TOTAL
1001	40239550	5822-24 LAURENDEAU												
2002		10	3997	5-2	2100	7000					1,47000			
2004		10	3998	2-2	2100	1000					21000			
2999											1,68000			
3001							4A	1	2B1	4200	67000	71200	T S 1	
4204		M ROBERT LEVEILLE, AGENT												
4604		5818 LAURENDEAU M4E 3X1												
1001	40239600	5830-34 LAURENDEAU												
2002		10	4669	980	2500	8000					2,00000			
2004		10	3997	6	2500	7000					1,75000			
2006		10	3998	1	2500	1000					25000			
2999											4,00000			
3001							2C	1	2B1	10000	68400	78400	T R 1	
4201		MME ROGER CHARETTE (SIMONE LEMIEUX)												
4601		5234 LAURENDEAU M4E 3X1												
1001	40239800	5836-40 LAURENDEAU												
2002		10	4669	979	3000	8000					2,40000			
3001							2C	1	2B1	6000	55600	61600	T R 1	
4201		M GERARD BRUNEAU, POMPIER												
4601		5840 LAURENDEAU M4E 3X1												
1001	40239900	5844-46 LAURENDEAU												
2002		10	4669	978	3000	8000					2,40000			
3001							2B	1	2B1	6000	62100	68100	T R 1	
4204		MME VINCENZO DEL TORTO (MARIA CARMELA IALENTII), JOURNALIER												
4604		5846 LAURENDEAU M4E 3X1												
4207		MME ARICO COSTANTINI (SUZAN IALENTII)												
4607		1862 JOLICOEUR M4E 1X2												
7101		JACQUES HERTEL												
1001	40240000	5920 LAURENDEAU												
1002		1741 DE BIENCOURT												
2002		10	4669	920	3000	8000					2,40000			
2004		10	4669	947	2500	8650					2,16200			
2006		10	4669	946	2500	8650					2,16200			

CODE	COMPTÉ	EMPLACEMENT - NOM, PROFESSION, RESIDENCE						CATEGORIE BÂTIMENT	SCOLAIRE		VALEUR EN DOLLARS			MUNICIPAL	REMARQUES
		D.V. CAD.	CADASTRE	SUBDIVISION	FRONT	PROFONDEUR	SUPERFICIE		TERR. P. C.	TERRAIN	BÂTISSÉ	TOTAL			
2008	40240000	10	4669	921	1200	18500	2,22000								
2010		10	4669	922	2500	8650	2,16200								
2012		10	4669	923	2500	8650	2,16200								
2019		10	4669	924	2500	8650	2,16200								
2016		10	4669	925	2500	8650	2,16200								
2018		10	4669	926	2500	8650	2,16200								
2020		10	4669	927	2500	8650	2,16200								
2022		10	4669	928	2500	8650	2,16200								
2024		10	4669	929	2500	8650	2,16200								
2026		10	4669	930	2500	8650	2,16200								
2028		10	4669	931	2500	8650	2,16200								
2030		10	4669	932	2500	8650	2,16200								
2032		10	4669	933	2500	8650	2,16200								
2034		10	4669	934	2500	8650	2,16200								
2036		10	4669	935	2500	8650	2,16200								
2038		10	4669	936	2500	8650	2,16200								
2040		10	4669	P937	500	8650	43200								
2042		10	4669	P945	1200	38000	9,56000								
2044		10	4669	919	2500	8000	2,00000								
2046		10	4669	918	2500	8000	2,00000								
2048		10	4669	917	2500	8000	2,00000								
2050		10	4669	916	2500	8000	2,00000								
2052		10	4669	915	2500	8000	2,00000								
2054		10	4669	914	3000	8000	2,40000								
2056		10	4669	P961	500	8650	43300								
2058		10	4669	960	2500	8650	2,16200								
2060		10	4669	959	2500	8650	2,16200								
2062		10	4669	958	2500	8650	2,16200								
2064		10	4669	957	2500	8650	2,16200								
2066		10	4669	956	2500	8650	2,16200								
2068		10	4669	955	2500	8650	2,16200								
2070		10	4669	954	2500	8650	2,16200								
2072		10	4669	953	2500	8650	2,16200								
2074		10	4669	952	2500	8650	2,16200								
2080		10	4669	949	2500	8650	2,16200								
2082		10	4669	948	2500	8650	2,16200								
2999							82,98000								
3001								1B	281	190600	1299400	1490000	217	204-13	
4204		BUREAU DES ECOLES PROTESTANTES DU GRAND MONTRÉAL													
4604		6000 FIELDING HX3 119													
6002		CONNAUGHT SCHOOL													
6510		OCC PAR GOUV PROVINCIAL													
7001		DE BIENCOURT													
1001	40240010	1740 JACQUES HERTEL													
2002		10	4669	950	2500	8650	2,16250								
2004		10	4669	951	2500	8650	2,16250								
2999							4,32500								
3001								2A	1 281	8700	15600	24300	T. R. 1		

CODE	COMPTÉ	EMPLACEMENT - NOM PROFESSION, RESIDENCE						CATEGORIE BÂTIMENT	SCOLAIRE		VALEUR EN DOLLARS			MUNICIPAL	REMARQUES
		DIV. CAD.	CADASTRAL	SUBDIVISION	FRONT	PROFONDEUR	SUPERFICIE		TERR.	F. C.	TERRAIN	BÂTISSE	TOTAL		
4201 4601	40240010	M H MAISLIN 1740 JACQUES MERTEL H4E 1P7													
6530		OCCUPANT PROP DU B E P G H													
1001	40240100	6000 LAURENDEAU													
2002		10 4670 749		3000	8000	2,40000									
2004		10 4670 743		3000	8000	2,40000									
2006		10 4670 744		2500	8000	2,00000									
2008		10 4670 745		2500	8000	2,00000									
2010		10 4670 746		2500	8000	2,00000									
2012		10 4670 747		2500	8000	2,00000									
2014		10 4670 748		2500	8000	2,00000									
2999						14,80000									
3001							40	2	2B1	42000	444000	486000	T C 1		
4204 4609		SUN LIFE ASSURANCE COMPANY OF CANADA 200 AV UNIVERSITY PO BOX 4084 TORONTO ONT M5W 2K9					CA								
7001		DE KERICOURT													
1001	40240800	6060-62 LAURENDEAU													
2002		10 4670 807		2500	8000	2,00000									
3001							4A	1	2B1	6300	37500	43800	T S 1		
4201 4601		M ADRIEN POIRIER 6060 LAURENDEAU H4E 3K5					IF								
1001	40240900	6066-70 LAURENDEAU													
2002		10 4670 808-1		2000	8000	1,60000									
3001							4A	1	2B1	9000	89300	93300	T S 1		
4211 4611		M IDO MASSI, COMPTABLE 5846 ANGERS H4E 4B2					IF								
6400		CORRESPONDANCE ANGLAISE													
1001	40241000	6074-80 LAURENDEAU													
2001		10 4670 808-2		500	8000	40000									
2002		10 4670 809		2500	8000	2,00000									
2999						2,40000									
3001							4A	1	2B1	6000	119700	125700	T S 1		

ROLE D'ÉVALUATION DES IMMEUBLES POUR L'EXERCICE FINANCIER 1986

SERVICE D'ÉVALUATION

VILLE DE MONTRÉAL

CODE	COMPTÉ	EMPLACEMENT - NOM, PROFESSION, RÉSIDENCE						CATEGORIE BÂTIMENT	SCOLAIRE		VALEUR EN DOLLARS			MUNICIPAL	REMARQUES
		DIV. CAD.	CADASTRE	SUBDIVISION	FRONT	PROFONDEUR	SUPERFICIE		P	C	TERRAIN	BÂTISSE	TOTAL		
4201 4601 6400	40241000	M 100 MASSI 5846 ANGERS H4E 4B2						IF							
		CORRESPONDANCE ANGLAISE													
1001 2002 3001	40241100	6082-86 LAURENDEAU													
		10 4670 810		2800	8000	2,24000									
4211 4611 6400		M 100 MASSI, COMPTABLE 5846 ANGERS H4E 4B2						IF							
		CORRESPONDANCE ANGLAISE													
1001 2002 2002 2004 2004 2999	40241200	6088-98 LAURENDEAU						(02)							
		10 4671 860		2400	8000	1,90300									
		2358													
		10 4671 P859		868	8000	71500									
		920				24 18,00									
						3,28500									
3001								2D	1	2B1	6500	42600	49100		
4201 4601 4202		Mlle FRANCINE FRAUCIEL 1814 ALLARD H4E 2K6													
		M DANIEL MAS													
1001 2002 2002 2004 2004 2999	40241300	6310 LAURENDEAU													
		10 4671 P859		1632	8000	1,28500									
		1580													
		10 4671 P858		IRR	8000	1,67600									
		2500		3950											
						2,96100									
3001								4B	1	2B1	9300	19700	28000		
4201 4601		M DONAT ESSIAMBRE 1000 36E AVE V CASALLE H8P 3A8						IF							
7001		JOLICOEUR													
1001 2002 2002	40241450	LOT LAURENDEAU						(02)							
		10 4671 P774		IRR	1610	1,41000									
		2600		IRR											
3001								7A	2	2B1	3500		3500		

CERT 13-2-81 1-1-80 29

VERSO

40241300

CFW L

4201 Entreprise D. Lacombe Inc
4001, 1000, 36^e ave. Lasalle H8P 3A8

ANNULÉ

DEPT.	370
SERIE	301-16
NO	101147

40241300

CFW L

4201 Investissements Denis Pitre Inc
4001, 600, boulevard H4E 3A5

DEPT.	370
SERIE	301-16
NO	101147

40241300

CFW L

4201 Investissements Denis Pitre Inc
4001, 600, boulevard H4E 3A5

DEPT.	370
SERIE	301-16
NO	101147

40241300

CFW L

4201 Investissements Denis Pitre Inc
4001, 600, boulevard H4E 3A5

DEPT.	370
SERIE	301-16
NO	101147

40241300

CFW L

4201 Investissements Denis Pitre Inc
4001, 600, boulevard H4E 3A5

DEPT.	370
SERIE	301-16
NO	101147

40241300

CFW L

4201 Investissements Denis Pitre Inc
4001, 600, boulevard H4E 3A5

DEPT.	370
SERIE	301-16
NO	101147

40241300

CFW L

4201 Investissements Denis Pitre Inc
4001, 600, boulevard H4E 3A5

DEPT.	370
SERIE	301-16
NO	101147

40241300

CFW L

4201 Investissements Denis Pitre Inc
4001, 600, boulevard H4E 3A5

DEPT.	370
SERIE	301-16
NO	101147

40241300

CFW L

4201 Investissements Denis Pitre Inc
4001, 600, boulevard H4E 3A5

DEPT.	370
SERIE	301-16
NO	101147

40241300

CFW L

4201 Investissements Denis Pitre Inc
4001, 600, boulevard H4E 3A5

CODE	COMPTÉ	EMPLACEMENT - NOM, PROFESSION, RESIDENCE					CATEGORIE BÂTIMENT	SCOLAIRE		VALEUR EN DOLLARS			MUNICIPAL	REMARQUES	
		NOY. CAD.	CADASTRE	SUBDIVISION	FRONT	PROFONDEUR		SUPERFICIE	TERR.	TERR.	TERRAIN	BÂTISSE			TOTAL
4201 4801 6620	40241450	JIBECH INC 6160 LAURENDEAU H4E 3X7 PROPRIETE SUJETTE A SURTAXE SUR TERRAIN VAGUE DESSERVI					CF								
1001 2002 2002 3001	40241500	6150-62 LAURENDEAU 10 4671 773 2700 IRR 2,12800 2600 8000													
4201 4801	A 40241500	JIBECH INC 6160 LAURENDEAU H4E ^{3x7} 3x3 F. 1222 + 5335 (P) 12500					CF								
1001 2002 2004 2006 2999 3001	40241600	6170 LAURENDEAU 10 4671 771 2500 8000 2,00000 10 4671 770 2600 8000 2,08000 10 4671 772 2500 8000 2,00000 6,08000					(02)								
4201 4801 7001		RME PAUL EMILE LATOUR (ROSE BEAULNE), USUFRUITIERE 6170 LAURENDEAU H4E 3X7 HOLY CROSS					CF								
1001 1002 2002 2004 2999 3001	40242050	6240 LAURENDEAU 1760 HOLY CROSS 10 4671 767 4,16000 10 4671 766					D O								
4204 4804 4207 4807		M ANTONIO PALIOTTI 6652 BEAULIEU H4E 363 M GIOVANNI PALIOTTI 6650 BEAULIEU H4E 363					CF CF								
1001 2001 2002 2004 2004 2999 3001	40242215	6250-54 LAURENDEAU 10 4671 P765 2500 1000 25000 10 4671 P765 2500 7000 1,75000 10 4672 587 1600 7000 1,25900 IRR 10000 3,25900					(03)								
		MICROFICHE 46 P-16													

RÔLE D'ÉVALUATION DES IMMEUBLES POUR L'EXERCICE FINANCIER

1986

VILLE DE MONTRÉAL

CODE	COMTE	EMPLACEMENT - NOM, PROFESSION, RESIDENCE					CATEGORIE D'IMMEUBLE	SCOLAIRE		VALEUR EN DOLLARS			MUNICIPAL	REMARQUES	
		NUMERO CADASTRAL	SUBDIVISION	FRONT	PROFONDEUR	SUPERFICIE		TERR P. C.	TERRAIN	BATISSE	TOTAL				
4201 4601	40242215	M LOUIS PHILIPPE LECLERC, CHAUFFEUR 6250 LAURENDEAU H4E 3X9					1F								
1001	40242230	6260-66 LAURENDEAU													
2002	A-178703 187-86	10 4672	586	3000	10000	3,00000									
3001	A-177130 359-86	M RAUL GERVAIS, TECHNICIEN 1785 DE SEVE H4E 281					1F	20	1 281	7600	47300	54900	T R 1		
4204 4604		M RAUL GERVAIS, TECHNICIEN 1785 DE SEVE H4E 281					1F								
1001	40242245	6270-74 LAURENDEAU													
2002		10 4672	585	3200	10000	3,20000									
3001								20	1 281	8100	62000	70100	T R 1		
4201 4601		M GIOVANNI MORELLATO, BRIQUELEUR 6270 LAURENDEAU H4E 3X9					1F								
7001		DE SEVE													
1001	40242260	6300 LAURENDEAU													
2002		10 P4672		15650	30000	46,95000									
3101								18	281	126800	556400	683200	E I 1 204-8		
4204 4604		LA FABRIQUE DE LA PAROISSE DU COEUR IMMACULE DE MARIE 6300 LAURENDEAU H4E 3V1					9F								
6001		EGLISE & PRESBYTERE													
7001		61 DESMARCHAIS													
1001	40242275	6340-44 LAURENDEAU													
2002	A-158902 311-86	10 4672	583	3200	8000	2,56000									
3001	A-170607 306-86							20	1 281	6500	63400	69900	T R 1		
4201 4601		M DENIS BRODEUR, ADMINISTRATEUR 6345 LAURENDEAU H4E 3P2					1F								
4202 4602		6345 LAURENDEAU H4E 3P2 6576 Lamont H4E 2T7 F-1222 45644900 8-98					1F								
1001	40242290	6346-50 LAURENDEAU													
2002		10 4672	584	4533	8000	3,62600									
3101								20	1 281	9100	73900	83000	T R 1		

MICROFICHE 46 B-17

PAGE 513

CERT.	31/12	375
CERT.	30/12	395

40242230

IFT2

4201 M. SERGE LAUZON

4691 7633 BROADWAY U. LASALLE H8P 1H4

ANNULÉ

CERT.	EXP.	C
259	10-7	400

40242230

IFE1

4201 M. SERGE THEBERGE

4691 1836 EGAN H4E 2J8

4202 MME DIANE PATRY

CERT.	EXP.	407
21/1/86	25/05/86	AT

COTE	COMPTÉ	EMPLACEMENT - NOM, PROFESSION, RÉSIDENCE						CATEGORIE BAYMENT	SCOLAIRE		VALEUR EN DOLLARS			MUNICIPAL	REMARQUES
		NO. PAR CARRÉ	SUBDIVISION	FRONT	PROFONDEUR	SUPERFICIE	TERR P C		TERRAIN	BÂTISSE	TOTAL				
4211 4611 4212 4612	40242295	M MARIO ALTONONTE, FONCTIONNAIRE 6346 LAURENDEAU H4E 3Y2 MME MARIO ALTONONTE (MARIA ALOI) 6346 LAURENDEAU H4E 3Y2					IF								
7001 7002 7003 7004		EMARD AVE TRAVERSEZ EMARD AVE 6427-37 LAURENDEAU VOIR 1809-D1 SPRINGLAND													
1001 2002 3001	40242300	6365-61 LAURENDEAU						1033							
		10 4672 484		2800	9600	2,68800									
4201 4601 4202 4602 4203 4603 4204 4604		M JACQUES DUQUETTE 5781 MONK BL H4E 3H2 MME JACQUELINE DUQUETTE 5781 MONK BL H4E 3H2 M YVON DUQUETTE 5781 MONK BL H4E 3H2 M GERALD DUQUETTE 5781 MONK BL H4E 3H2					IF IF IF IF		20	1 281	6800	28100	34900	T R 1	
1001 2002 3001	40242400	6359-55 LAURENDEAU						8033							
		10 4672 483		2800	9600	2,66800									
4201 4601 4202 4602 4203 4603 4204 4604		M JACQUES DUQUETTE 5781 MONK BL H4E 3H2 MME JACQUELINE DUQUETTE 5781 MONK BL H4E 3H2 M YVON DUQUETTE 5781 MONK BL H4E 3H2 M GERALD DUQUETTE 5781 MONK BL H4E 3H2					IF IF IF IF		20	1 281	6800	32700	39500	T R 1	
1001 1002 2002 2004 2999 3101	40242500	6353 LAURENDEAU 1802-10 BLVD DESMARCHAIS						8033							
		10 4672 481		2900	9600	2,78400									
		10 4672 482		2900	9600	2,78400									
						5,56800			4A 20	1 281	14000 14000	158000 104000	172000 118000	T R 1	
4201 4601		M PIERRE COTE 2053 COLERAINNE H3K 1R9					IF								

CERT.	EFF.	410
30-10-86	1-1-86	PC

ROLE D'ÉVALUATION DES IMMEUBLES POUR L'EXERCICE FINANCIER 1986

SERVICE D'ÉVALUATION

CODE	COMPTÉ	EMPLACEMENT - NOM, PROFESSION, RÉSIDENCE					CATEGORIE PATRIMENT	SCOLAIRE		VALEUR EN DOLLARS			MUNICIPAL	REMARQUES
		DIV. CAD.	CADASTRE	SUBDIVISION	FRONT	PROFONDEUR		SUPERFICIE	TERR. P.	TERR. C.	TERRAIN	BÂTISSE		
4202 4203	40242500	M JEAN COTE M YVES COTE					IF IF							
5701 5702		ATT JYPCO INC 5627 RUE DELAND H9E 3J7 7 122 #5409 <i>Q02 2-7-86</i> 6351 Laurendeau H9E 3J3												
7001 7002 7003		BOUL. DESKARCHAIS TERRE 4672 HOLY CROSS												
1001	40242700	6237-35 LAURENDEAU					(03)							
2002 2004 2999		10 4671 863 10 4671 864		2500	9000	2,25000 2,25000 4,50000								
3001							28	1 281	11300	94200	105500	T R 1		
4211 4611		M BRUNO LEBUIS, MECANICIEN 5237 LAURENDEAU H9E 3X8					IF							
1001	40242900	6225-23 LAURENDEAU					(03)							
2002		10 4671 865		2500	9000	2,25000								
3001							28	1 281	5700	32400	38100	T R 1		
4203 4603		MISS MARY SAUCHUK 6225 LAURENDEAU H9E 3X8					3A							
1001	40243000	6217-15 LAURENDEAU					(03)							
2002	<i>A-170034</i> <i>117-86</i>	10 4671 866		2500	9000	2,25000								
3001							28	1 281	5700	52900	58600	T R 1		
4201 4601		MRS MICHAEL CHOMA (ANN JERYS) 112 MARLIN CR POINTE CLAIRE H9S 5R3					2A							
1001	40243100	6201-13 LAURENDEAU					(03)							
1002		1806 JOLICDEUR												
2002 2003 2999		10 4671 867 10 4671 868		2500	9000	2,25000 2,25000 4,50000								
3001							4A	2 281	14200	237100	251300	T S 1		
4201 4601		IMMEUBLES FUNERAIRES ALFRED DALLAIRE INC 4221 ST HUBERT H2S 2N7 2159 R. St-Hubert E. Level H7E 4X6 F1222 44770 <i>128 11-85</i>					CF							

40243000

1A 12

4261 Mr. JOHN W. EHRMAN

4661 4025 LAVERGIERE ST LEONARD

HP 261

1222 578517-12-4

RECEIVED

CEP	11-14	11	402
11-14	11	402	

11-14

11-14

11-14 11-14 11-14

11-14 11-14 11-14

11-14 11-14 11-14

11-14 11-14 11-14

11-14 11-14 11-14

11-14 11-14 11-14

11-14 11-14 11-14

11-14 11-14 11-14

11-14 11-14 11-14

11-14 11-14 11-14

11-14 11-14 11-14

11-14 11-14 11-14

11-14 11-14 11-14

11-14 11-14 11-14

11-14 11-14 11-14

11-14 11-14 11-14

11-14 11-14 11-14

COURS	COMPTÉ	EMPLACEMENT - NOM, PROFESSION, RÉSIDENCE					CATEGORIE BÂTIMENT	SCOLAIRE		VALEUR EN DOLLARS			MUNICIPAL	REMARQUES	
		DIV. CAD.	CADASTRE	SUBDIVISION	FRONT	PROFONDEUR		SUPERFICIE	TERR.	P. C.	TERRAIN	BÂTISSE			TOTAL
1001	40243300	6071 LAURENDAU													
2002		10	4670	175	2500	8000					2,00000				
2004		10	4670	170	2500	8000					2,00000				
2006		10	4670	169	2500	8000					2,00000				
2008		10	4670	168	2500	8000					2,00000				
2010		10	4670	167	2500	8000					2,00000				
2012		10	4670	166	2500	8000					2,00000				
2014		10	4670	165	2500	8000					2,00000				
2016		10	4670	164	1500	17500					2,62500				
2018		10	4670	163	2500	8000					2,00000				
2020		10	4670	162	2500	8000					2,00000				
2022		10	4670	161	2500	8000					2,00000				
2024		10	4670	160	2500	8000					2,00000				
2026		10	4670	159	2500	8000					2,00000				
2028		10	4670	158	2500	8000					2,00000				
2030		10	4670	157	2500	8000					2,00000				
2032		10	4670	174	2500	8000					2,00000				
2034		10	4670	173	2500	8000					2,00000				
2036		10	4670	172	2500	8000					2,00000				
2038		10	4670	171	2500	8000					2,00000				
2040		10	4670	185	1500	30000					4,50000				
2042		10	4670	184	2500	8000					2,00000				
2044		10	4670	183	2500	8000					2,00000				
2046		10	4670	182	2500	8000					2,00000				
2048		10	4670	181	2500	8000					2,00000				
2050		10	4670	180	2500	8000					2,00000				
2052		10	4670	179	2500	8000					2,00000				
2054		10	4670	178	2500	8000					2,00000				
2056		10	4670	177	1500	17500					2,62500				
2058		10	4670	176	2500	8000					2,00000				
2060		10	4670	186	30000	3000					24,00000				
2061		10	4671	P1039	4500	28879					12,28800				
2061					4424	28884									
2099											98,63600				
3001							10	281	231500	127700	359200	606	204-3		
4201		LA VILLE DE MONTREAL - SERVICE DE LA GESTION IMMOBILIERE					9F								
4601		507 PLACE D'ARMES #300 MONTREAL H2Y 2W8													
6001		PARC ET TERRAIN DE JEUX CAMPBELL OUEST													
6002		BAIN PUBLIC ETC													
7001		DE MARICOURT													
1001	40243400	6017-15 LAURENDAU						(02)							
2002		10	4670	79	2500	8000					2,00000				
3001							28	1 281	6400	55400	61800	Y 5 1			
4204		MRS STEPHEN SAUCHUK (HELEN MARY GLUCHOWSKI)					2A								
4604		1655 DE BIENCOURT H4E-174													
4205		MR RUDOLF GLUCHOWSKI					EA								
4605		6015 LAURENDAU H4E 3X3													
6000		VERSOS													
		Correspondance anglaise R.F. 0210376													
		MICROFICHE 46 E-17													

4024 2400

2451

4021. Marie Helen Mary Gluckowski

4021. 1655 de Boncourt 44E 114

GEN	REF	375
10/10/44	25/11/45	

DE NATIONALI

DE NATIONALI

DE NATIONALI DE NATIONALI DE NATIONALI

DE NATIONALI DE NATIONALI DE NATIONALI DE NATIONALI DE NATIONALI

NO	NO	NO	NO	NO	NO
1	1000	1000	1000	1000	1000
2	1001	1001	1001	1001	1001
3	1002	1002	1002	1002	1002
4	1003	1003	1003	1003	1003
5	1004	1004	1004	1004	1004
6	1005	1005	1005	1005	1005
7	1006	1006	1006	1006	1006
8	1007	1007	1007	1007	1007
9	1008	1008	1008	1008	1008
10	1009	1009	1009	1009	1009
11	1010	1010	1010	1010	1010
12	1011	1011	1011	1011	1011
13	1012	1012	1012	1012	1012
14	1013	1013	1013	1013	1013
15	1014	1014	1014	1014	1014
16	1015	1015	1015	1015	1015
17	1016	1016	1016	1016	1016
18	1017	1017	1017	1017	1017
19	1018	1018	1018	1018	1018
20	1019	1019	1019	1019	1019
21	1020	1020	1020	1020	1020
22	1021	1021	1021	1021	1021
23	1022	1022	1022	1022	1022
24	1023	1023	1023	1023	1023
25	1024	1024	1024	1024	1024
26	1025	1025	1025	1025	1025
27	1026	1026	1026	1026	1026
28	1027	1027	1027	1027	1027
29	1028	1028	1028	1028	1028
30	1029	1029	1029	1029	1029
31	1030	1030	1030	1030	1030
32	1031	1031	1031	1031	1031
33	1032	1032	1032	1032	1032
34	1033	1033	1033	1033	1033
35	1034	1034	1034	1034	1034
36	1035	1035	1035	1035	1035
37	1036	1036	1036	1036	1036
38	1037	1037	1037	1037	1037
39	1038	1038	1038	1038	1038
40	1039	1039	1039	1039	1039
41	1040	1040	1040	1040	1040
42	1041	1041	1041	1041	1041
43	1042	1042	1042	1042	1042
44	1043	1043	1043	1043	1043
45	1044	1044	1044	1044	1044
46	1045	1045	1045	1045	1045
47	1046	1046	1046	1046	1046
48	1047	1047	1047	1047	1047
49	1048	1048	1048	1048	1048
50	1049	1049	1049	1049	1049
51	1050	1050	1050	1050	1050
52	1051	1051	1051	1051	1051
53	1052	1052	1052	1052	1052
54	1053	1053	1053	1053	1053
55	1054	1054	1054	1054	1054
56	1055	1055	1055	1055	1055
57	1056	1056	1056	1056	1056
58	1057	1057	1057	1057	1057
59	1058	1058	1058	1058	1058
60	1059	1059	1059	1059	1059
61	1060	1060	1060	1060	1060
62	1061	1061	1061	1061	1061
63	1062	1062	1062	1062	1062
64	1063	1063	1063	1063	1063
65	1064	1064	1064	1064	1064
66	1065	1065	1065	1065	1065
67	1066	1066	1066	1066	1066
68	1067	1067	1067	1067	1067
69	1068	1068	1068	1068	1068
70	1069	1069	1069	1069	1069
71	1070	1070	1070	1070	1070
72	1071	1071	1071	1071	1071
73	1072	1072	1072	1072	1072
74	1073	1073	1073	1073	1073
75	1074	1074	1074	1074	1074
76	1075	1075	1075	1075	1075
77	1076	1076	1076	1076	1076
78	1077	1077	1077	1077	1077
79	1078	1078	1078	1078	1078
80	1079	1079	1079	1079	1079
81	1080	1080	1080	1080	1080
82	1081	1081	1081	1081	1081
83	1082	1082	1082	1082	1082
84	1083	1083	1083	1083	1083
85	1084	1084	1084	1084	1084
86	1085	1085	1085	1085	1085
87	1086	1086	1086	1086	1086
88	1087	1087	1087	1087	1087
89	1088	1088	1088	1088	1088
90	1089	1089	1089	1089	1089
91	1090	1090	1090	1090	1090
92	1091	1091	1091	1091	1091
93	1092	1092	1092	1092	1092
94	1093	1093	1093	1093	1093
95	1094	1094	1094	1094	1094
96	1095	1095	1095	1095	1095
97	1096	1096	1096	1096	1096
98	1097	1097	1097	1097	1097
99	1098	1098	1098	1098	1098
100	1099	1099	1099	1099	1099

SERVICE D'ÉVALUATION

CODE	COMPTE	EMPLACEMENT - NOM PROFESSION. RÉSIDENCE					CATEGORIE SANTIER	SCOLAIRE		VALEUR EN DOLLARS			MUNICIPAL	REMARQUES	
		LOT	CADASTRE	SUBDIVISION	FRONT	PROFONDEUR		SURFACE	TERR. P.C.	TERRAIN	BÂTIMENT	TOTAL			
1001	40243500	6005-09 LAURENDEAU													
2002		10	4670	78		2500	8000				2,00000				
2004		10	4670	P77		500	8000				400000				
2999											2,400000				
3001									4A	1 281	6000	46300	54300	T C 1	
4204		MR FRANK BRIGANTI, SHOEMAKER 6005 LAURENDEAU N4E 3X3					1A								
4104															
1001	40243600	5997-99 LAURENDEAU													
2002		10	4670	77-1		2025	8000				1,62000				
3001									4A	1 281	4100	48200	52300	T S 1	
4202		Mlle ALINE DUTEAU 5659 LAURENDEAU N4E 389					1A								
4602															
1001	40243700	5991 LAURENDEAU													
2002		10	4670	76		2500	8000				2,00000				
3001									2A	1 281	5000	19600	24600	T R 1	
4202		M J EGIDE LEHAY, CUISINIER GERANT 5991 LAURENDEAU N4E 3X3					1A								
4602															
4203		MME J EGIDE LEHAY (MARIE AIMEE CYR) 5991 LAURENDEAU N4E 3X3					1A								
4603															
1001	40243800	5987-85 LAURENDEAU													
2002		10	4670	75		2500	8000				2,00000				
3001									4A	1 281	5000	47300	52300	T S 1	
4202		MR FRANCOIS CARRE, MAINTENANCE 5987 LAURENDEAU N4E 3X3					1A								
4602															
4203		MRS FRANCOIS CARRE (MARIE ANTOINETTE CAMPO) 5987 LAURENDEAU N4E 3X3					1A								
4603															
1001	40243900	5973-71 LAURENDEAU													
2002		10	4669	280		500	8000				40000				
2004		10	4669	279		2500	8000				2,00000				
2106		10	4670	74		2000	8000				1,50000				
2999											4,00000				
3001									4A	1 281	12600	80200	92800	T C 1	

MICROFICHE 46 F-17

CODE	COMTE	EMPLACEMENT - NOM, PROFESSION, RÉSIDENCE						CATEGORIE RATIFIÉ	SCOLAIRE		VALEUR EN DOLLARS			MUNICIPAL	REMARQUES
		DIV. CAD.	CADASTRE	SUBDIVISION	FRONT	PROFONDEUR	SUPERFICIE		TERR.	TERRAIN	BÂTIMENT	TOTAL			
4201 4601 7101	40243900	M ROGER LAPLANTE 1480 DE CHAMPIGNY H9E 1L8 DE BIENCOURT					1F								
1001 2002 3001	40244100	5935-33 LAURENDEAU						1029							
		10 4669 214		2500	8000	2,00000									
4204 4604		MR FERDINAND PODMORECKI, OPERATOR 5933 LAURENDEAU H9E 3X2					1A		1	281	6300	45900	52200	T R 1	
1001 2002 3001	40244200	5929-27 LAURENDEAU						1029							
		10 4669 213		2500	8000	2,00000									
4201 4601 4202		M LUCIEN HETU 5927 LAURENDEAU H9E 3X2 MME CAROLE ST GERMAIN					1F 3F								
1001 2002 3001	40244300	5925-23 LAURENDEAU						1029							
		10 4669 212		2500	8000	2,00000									
4201 4601		MME EUCLIDE BELISLE (GABRIELLE FOREST) 5923 LAURENDEAU H9E 3X2					6F								
1001 2002 2004 2499	40244400	5921-15 LAURENDEAU													
		10 4669 211		2500	8000	2,00000									
		10 4669 P210		1250	8000	1,00000									
						3,00000									
4204 4604		MR HENRY RZENIEN, MERCHANT 5921 LAURENDEAU H9E 3X2					1A		1	281	7600	80200	87800	T S 1	
1001 2002 2004 2599	40244600	5911-05 LAURENDEAU													
		10 4669 P210		1250	8000	1,00000									
		10 4669 209		2500	8000	2,00000									
						3,00000									

CODE	CIVILITE	EMPLACEMENT - NOM, PROFESSION, RESIDENCE						CATEGORIE BÂTIMENT	SCOLAIRE		VALEUR EN DOLLARS			MUNICIPAL	REMARQUES	
		DIV. CAD.	CADASTRE	SUBDIVISION	FRONT	PROFONDEUR	SUPERFICIE		TERR.	TERR.	TERRAIN	BÂTISSE	TOTAL			
3001	40244600							4A	1	2B1	7600	96200	67800	T S I		
4201		MRS JOSEPH GRAD (MARY KASZYCA), USUFRUCTUARY														
4601		73 LA CHARITE LASALLE H9P 287														
1001	40244700	5903-01 LAURENDEAU														
2002		10	4669	208	2500	8000	2,00000									
3001								4A	1	2B1	6300	58500	64800	T S I		
4201		M DANIEL LANGLOIS														
4601		5903 LAURENDEAU H4E 3X2														
4202		MME DANIEL LANGLOIS (LISE COLAVITTI)														
4602		5903 LAURENDEAU H4E 3X2														
7.01		JACQUES HERTEL														
1001	40244800	5845-41 LAURENDEAU														
2002		10	4669	75	2600	8000	2,06000									
3001								2C	1	2B1	6500	52700	59200	T R I		
4211		M RENE TETREAU, COMMIS														
4611		5845 LAURENDEAU H4E 389														
1001	40244900	5831-27 LAURENDEAU														
2002		10	4669	73	2750	8000	2,22000									
2002					2800											
2004		10	4669	74-2	2560	8000	2,03200									
2004					2520											
2006		10	4669	74-1	090	8000	4800									
2006					060											
2999							4,30000									
3001								2C	1	2B1	10600	37400	48200	T R I		
4204		M MAURICE FORTIN, OPERATEUR														
4604		5831 LAURENDEAU H4E 389														
1001	40245000	5823-21 LAURENDEAU														
2002		10	3996	4	2300	7700	1,77100									
3001								2B	1	2B1	4500	25200	29700	T R I		
4201		M CLAUDE BEDARD														
4601		5823 LAURENDEAU H4E 389														
		1908 L. D'ELINE H4E 102 F1222-4970-221-25														
		5821 LAURENDEAU H4E 309 F1222-5176-jm 11/13/86														
		MICROFICHE 46 H-17														

CODE	COMPTÉ	EMPLACEMENT - NOM PROFESSION, RESIDENCE						CATEGORIE D'IMMEUBLE	SCOLAIRE		VALEUR EN DOLLARS			MUNICIPAL	REMARQUES	
		DIV. CAD.	CADASTRE	SUBDIVISION	FRONT	PROFONDEUR	SUPERFICIE		TERR.	P. C.	TERRAIN	BÂTISSE	TOTAL			
4202	40245000	M DANIEL BEDARD						IF								
1001	40245100	5817-15 LAURENDEAU														
2002		10 3996	3		2400	7700	1,84800									
3001								28	1 281	4600	25100	29700	T R I			
4211		M ROGER HALBOEUF, MECANICIEN														
4611		5815 LAURENDEAU H4E 389														
1001	40245200	5813-09 LAURENDEAU														
2002		10 3996	2				1,84800									
3001								20	1 281	4600	28400	33000	T R I			
4201		MME BERNADETTE GUAY														
4601		5813 LAURENDEAU H4E 389														
1001	40245300	5805-01 LAURENDEAU														
2002		10 3996	1		700	7700	53900									
2004		10 3995	7		1800	7700	1,38800									
2999							1,92500									
3001								28	1 281	6000	39300	45300	T R I			
4204		M CHARLES EUGENE OUELLETTE, PLOMBIER														
4604		5803 LAURENDEAU H4E 389														
7001		CARDINAL														
1001	40245460	5775 LAURENDEAU														
2002		10 3994	3		1700	7700	1,30900									
2004		10 3994	2		2500	7700	1,92500									
2006		10 3995	1		800	7700	61600									
2008		10 3994	1		2000	7700	1,54000									
2010		10 3993	4		500	7700	38500									
2012		10 3993	3		2500	7700	1,92500									
2999							7,70000									
3001								48	2 281	21800	208100	229900	T S I			
4211		LA COMPAGNIE D ASSURANCE FUNERAIRE URGEL BOURGIE LIMITEE														
4611		2630 NOTRE DAME O H3J 1N8														
1001	40245700	5765-63 LAURENDEAU														
		MICROFICHE 46 I-17														

CERT	382
16586/185	

CODE	COMPTÉ	EMPLACEMENT - NOM, PROFESSION, RÉSIDENCE						CATEGORIE D'IMMEUBLE	SCOLAIRE		VALEUR EN DOLLARS			MUNICIPAL	REMARQUES	
		DIV. CAR.	CENASTRE	SUBDIVISION	FRONT	PROFONDEUR	SUPERFICIE		TEER	P.C.	TERRAIN	BÂTIMENT	TOTAL			
2002	40245700	10	3993	2	2500	7700	1,92500									
3001								2B	1	2B1	4800	39900	44700	T R 1		
4201		M JEAN PAUL HOUE						1F								
4601		1704 DE CHAMPIGNY H4E 1R1														
4202		MME PIERRETTE HOUE						2F								
4602		1706 DE CHAMPIGNY H4E 1R1														
4203		M CLAUDE GIROUX						1F								
4603		5765 LAURENDEAU H4E 388														
1001	40245800	5759-57 RUE LAURENDEAU														
2002		10	3992	7	1600	7700	1,38600									
2004		10	3993	1	700	7700	53900									
2999							1,92500									
3001								2B			4,800	125,200	130,000	R		
4201		MME DIANE BRUNET						2F								
4601		53 50E AVENUE LACHINE H8T 2T4														
6628		PROPRIÉTÉ SUJETTE À SURTAXE SUR TERRAIN VAGUE DE 5500 M²														
1001	40245900	5753-51 LAURENDEAU														
2002		10	3992	6	2500	7700	1,92500									
3001								2B	1	2B1	6000	19700	25700	T R 1		
4211		M EUSTACHIO NOTARGIACOMO, OPERATEUR						2F								
4611		1710 DE BIENCOURT H4E 1T3														
7001		DENONVILLE														
1001	40246000	5739-37 LAURENDEAU														
2002		10	3991	1	2500	7700	1,92500									
2004		10	3991	7	500	7700	38500									
2006		10	3990	8	2000	7700	1,54000									
2999							3,85000									
3001								2B	1	2B1	12000	20100	32100	T R 1		
4204		MME HERVE DESJARDINS (CECILE BEAULIEU)						2F								
4604		5737 LAURENDEAU H4E 386														
1001	40246100	5729 LAURENDEAU														
2002		10	3990	7	2500	7700	1,92500									
3001								2A	1	2B1	4800	22200	27000	T R 1		

CERT.	EFF.
11/6/86	11/6/86 2572

VERSUS

40745850

3F12

4201 Zelle Lalette Desalle

46011 189 Smith U. Lalette 422 1013

3F12

4262 M. Jacques Balon

CAAT.	EFF.	
13/12/85	10/10/86	359

1	4201	ZELLE LALETTE DESALLE	189	SMITH	U. LALETTE	422	1013
2	4262	M. JACQUES BALON					
3	4201	ZELLE LALETTE DESALLE	189	SMITH	U. LALETTE	422	1013
4	4262	M. JACQUES BALON					
5	4201	ZELLE LALETTE DESALLE	189	SMITH	U. LALETTE	422	1013
6	4262	M. JACQUES BALON					
7	4201	ZELLE LALETTE DESALLE	189	SMITH	U. LALETTE	422	1013
8	4262	M. JACQUES BALON					
9	4201	ZELLE LALETTE DESALLE	189	SMITH	U. LALETTE	422	1013
10	4262	M. JACQUES BALON					
11	4201	ZELLE LALETTE DESALLE	189	SMITH	U. LALETTE	422	1013
12	4262	M. JACQUES BALON					
13	4201	ZELLE LALETTE DESALLE	189	SMITH	U. LALETTE	422	1013
14	4262	M. JACQUES BALON					
15	4201	ZELLE LALETTE DESALLE	189	SMITH	U. LALETTE	422	1013
16	4262	M. JACQUES BALON					
17	4201	ZELLE LALETTE DESALLE	189	SMITH	U. LALETTE	422	1013
18	4262	M. JACQUES BALON					
19	4201	ZELLE LALETTE DESALLE	189	SMITH	U. LALETTE	422	1013
20	4262	M. JACQUES BALON					

CODE	COMPTÉ	EMPLACEMENT - NOM, PROFESSION, RÉSIDENCE					CATEGORIE BÂTIMENT	SCOLAIRE		VALEUR EN DOLLARS			MUNICIPAL	REMARQUES
		DIV. CAD.	CADASTRE	SUBDIVISION	FRONT	PROFONDEUR		SUPERFICIE	TERR P.	TERRAIN	BÂTISSE	TOTAL		
4201 4601	40246100	M GAETANT GOULEY, CONTREMAITRE					IF							
		5729 LAURENDEAU H4E 386												
1001	40246200	5727-21 LAURENDEAU					4021							
2002		10 3990 6			1500	7700					1,15500			
2004		10 3989 3			1000	7700					77000			
2999											1,92500			
3001							20	1	2B1	4800	55700	60500	T R 1	
4201 4601		MME ADELE BEAUCAGE-PELOUIN					2							
		5727 LAURENDEAU H4E 386												
1001	40246300	5717-15 LAURENDEAU					4021							
2002		10 3989 2			2500	7700					1,92500			
3001							28	1	2B1	4800	30900	35700	T R 1	
4204 4604		M ROLLAND CYR, OPERATEUR					0561							
		5717 LAURENDEAU H4E 386												
5701 5702		15 th L. Durost, Pincourt												
1001	40246400	5709-07 LAURENDEAU					4021							
2002		10 3989 1			2500	7700					1,92500			
3001							28	1	2B1	4800	23500	28300	T R 1	
4211 4611		MME J E H ROLLAND PILON (ALMA MERCIER)					05							
		5709 LAURENDEAU H4E 386												
1001	40246500	5705-01 LAURENDEAU												
1002		1604-06 DE VILLIERS												
2002		10 3988 2			2500	7700					1,92500			
3001							4A	1	2B1	6000	38900	44900	T S 1	
4201 4601		M LOUIS RAYMOND DUFRESNE, MARCHAND					15							
		5703 LAURENDEAU H4E 386												
7001		DE VILLIERS												
1001	40246600	5693-85 LAURENDEAU												
2002		10 3987 3			2600	7700					2,00200			
2004		10 3987 2			2517	7700					1,93900			
2999											3,94100			

40246500

ANNULÉ

IFI

4201 M. Yves Salameau

4601 2903 av. du Carignan H4E 2Y3

IFI

4202 M. Pierre Salameau

CERT.	EFF.	
23/1/86	14/2/86	378

40246500

DE MIÈRE

IFI

4201 M. Léon Filson 50%

4601 2306 Le Lac H4E 1K9

IFI

4202 M. René Guette 25%

4602 2304 Le Lac H4E 1K9

IFI

4203 Mme Lucie Ouellette 25%

CERT.	EFF.	CH.	INT.
5/9/86	17/6/86		391

40246300

IFI

4201 Mme Nataïe Cyr

4601 1692 Leprohon H4E 1P2

CERT.	EFF.	
16/5/86	17/3/86	382

40246200

IFI

4201 M. René Mathias

4601 5511 Laurendeau H4E 3V9

CERT.	EFF.	CH.	INT.
9/3/87	24/12/87		30

CODE	COMPTÉ	EMPLACEMENT - NOM, PROFESSION, RÉSIDENCE						CATEGORIE BÂTIMENT	SCOLAIRE		VALEUR EN DOLLARS			MUNICIPAL #	REMARQUES		
		D.V. CAD.	CADASTRE	DIVISION	FRONT	PROFONDEUR	SUPERFICIE		TERR.	F.C.	TERRAIN	BÂTIMENT	TOTAL				
3001	40246600																
4201		PLACEMENTS NATALE MERCURI INC						CF									
4601		1990 CARDINAL H4E 1N5															
6101		<i>Occupation du domaine public valeur 2</i>															
1001	40246800	5681-79 LAURENDEAU						1029									
2002		10	3987	1	1460	7700					1,17700						
2004		10	3986	3	1160	7700					82500						
2999											2,00200						
3001																	
4201		MME FRANCINE JULIEN-NORMAND 5679 Laurendeau H4E 3W5						ZF									
4601		3873 BOUVAIN MARGUERITE JON 100 F122 (17-1-86) am 5074															
4202		MME LINE JULIEN															
4602		221 SMITH RD V LASALLE															
1001	40246900	5675-73 LAURENDEAU						1029									
2002		10	3986	2	7900	7700					2,19500						
2002					2800												
3001																	
4201		MME GISELE DESCHENES-BLANCHETTE						ZF									
4601		5675 LAURENDEAU H4E 3W5 7980 Sargard H4E 3T3 F122 (7-4-86) V# 5232															
1001	40247000	5669-67 LAURENDEAU						1029									
2002		10	3985	1	2600	7700					2,00200						
3001																	
4201		MME MICHELE BLAIN BERTRAND						ZF									
4601		5669 LAURENDEAU H4E 3W5 5720 Melliny av. St-due H4W 2C4															
4602		5720 Melliny av. St-due H4W 2C4															
1001	40247100	5663-59 LAURENDEAU						1029									
2002		10	3985	13	34,70 2500 26,00	7700					1436,00 2,00200						
3001																	
4201		NETTOYEUR ALOUETTE 1982 INC						C									
4601		5661 LAURENDEAU H4E 3W5															
1001	40247200	5657-51 LAURENDEAU						4A									
1002		1956-04 LE CARON															

40247100

1812

4201 M. Franco Lepage

4601 8179 Bigness Localite H8N288

17/186	3/1186	373
--------	--------	-----

40247600

4201 MME NICHELE BLAIN BERTRAND

4601 5728 WELING AV. H4W3C4

400	400	400
-----	-----	-----

MME NICHELE BLAIN BERTRAND

4201 MME NICHELE BLAIN BERTRAND

4601 5728 WELING AV. H4W3C4

MME NICHELE BLAIN BERTRAND

MME NICHELE BLAIN BERTRAND

MME NICHELE BLAIN BERTRAND

MME NICHELE BLAIN BERTRAND

MME NICHELE BLAIN BERTRAND

MME NICHELE BLAIN BERTRAND

MME NICHELE BLAIN BERTRAND

MME NICHELE BLAIN BERTRAND

MME NICHELE BLAIN BERTRAND

MME NICHELE BLAIN BERTRAND

MME NICHELE BLAIN BERTRAND

MME NICHELE BLAIN BERTRAND

CODE	COMPTÉ	EMPLACEMENT - NOM, PROFESSION, RÉSIDENCE					CATEGORIE BÂTIMENT	SCCLAIRE		VALEUR EN DOLLARS			MUNICIPAL	REMARQUES	
		EN CAS	CADASTRE	SUBDIVISION	FRONT	PROFONDEUR		SUPERFICIE	TERRA	TERRAIN	SATISSE	TOTAL			
2002	40247200	10 3985	2	1.30	51.55	66.00									
2004		10 3985	2	26.00	77.00	2002.00									
2006		10 3985	1	15.00	77.00	1155.00									
2999		10 3984	6	10.50	77.00	795.00									
						3,952.00									
						4015.00									
3001															
4201															
4601															
7001															
1001	40247300														
2002		10 3983	5	2600	8000	2,000.00									
2004		10 3983	6	2600	8000	2,080.00									
2999						4,160.00									
3001															
4204															
4604															
1001	40247500														
2002		10 3983	7	1400	8000	1,120.00									
2004		10 3982	6	1200	8000	960.00									
2999						2,080.00									
3001															
4204															
4604															
1001	40247600														
2002		10 3982	7	2650	8000	2,113.00									
3001															
4211															
4611															
4212															
4612															
1001	40247700														
2002		10 3982	8	2700	8000	2,160.00									
3001															

CODE	COMPTÉ	EMPLACEMENT - NOM, PROFESSION, RESIDENCE					CATEGORIE BATIMENT	SCOLAIRE		VALEUR EN DOLLARS			MUNICIPAL	REMARQUES	
		DIV. CAD.	CADASTRE	SUBDIVISION	FRONT	PROFONDEUR		SUPERFICIE	TERR.	P. C.	TERRAIN	BATISSE			TOTAL
4201 4601	40247700	MME CLAUDE SEGUIN (THERESE POISSANT) 5575 LAURENDEAU H4E 3W2					8F								
1001	40247800	5571-69 LAURENDEAU													
2002		10 3980	P2		2600	3700					96200				
2004		10 3981	1		2600	6000					1,56000				
2999											2,52200				
3001									2B	1 2B1	6300	22600	28900	T R 1	
4204 4604		M ROLLAND JOYAL, MENUISIER 5569 LAURENDEAU H4E 3W2					8F								
1001	40247900	5567-65 LAURENDEAU 1815 LE CARON													
2002		10 3980	1		3900	6000					1,86000				
2004		10 3980	P2		2600	2300					59800				
2006		10 3981	2		2550	6000					1,53000				
2999											3,98800				
3001									4A	1 2B1	9900	24300	34200	T S 1	
4201 4601		MME CLAUDE SEGUIN (THERESE POISSANT) 5575 LAURENDEAU H4E 3W2					8F								
7001 7002		5561-53 LAURENDEAU VOIR 1800 GALT GALT													
1001	40248000	5546-39 LAURENDEAU 1805 GALT													
2002		10 3966	1		2700	6000					1,62000				
2004		10 3967	3		2700	2000					54000				
2006		10 3966	P2		1192	6000					71600				
2008		10 3967	P4		1192	2000					23900				
2999											3,11500				
3001									4A	1 2B1	9800	35900	45700	T S 1	
4204 4604		M MAURICE BRISEBOIS, NETTOYEUR 1658 DE CHAMPIGNY H4E 1R1					1F								
1001	40248100	5535-33 LAURENDEAU													
2002		10 3966	P3		1192	6000					71500				
2004		10 3966	P2		1408	6000					64500				
2006		10 3967	P4		1408	2000					28200				
2008		10 3967	P5		1192	2000					23800				
2999											2,08000				

CODE	COMPTÉ	EMPLACEMENT - NOM, PROFESSION, RÉSIDENCE					C	C	TERR.	VALEUR EN DOLLARS			MUNICIPAL	REMARQUES		
		DIV. CAD.	CADASTRE	SUBDIVISION	FRONT	PROFONDEUR				SUPERFICIE	B	P.			C.	TERRAIN
3001	40248100															
4201		M JEAN PAUL HANDFIELD, CONTREMAITRE					1F									
4601		5535 LAURENDEAU H4E 3J9														
4202		MME JEAN PAUL HANDFIELD (YVETTE BOUDREAU)					5F									
1001	40246200	5531-29 LAURENDEAU														
2002		10 3967	P5		1410	2000					28180					
2004		10 3966	P3		1410	6000					84500					
2006		10 3966	P4		1111	6000					71500					
2008		10 3967	P6		1111	2000					23840					
2999											2,08000					
3001																
4201		M YVON GENDRON					1									
4601		5531 LAURENDEAU H4E 389														
4202		MME MADELEINE POIRIER-GENDRON					2									
1001	40248300	5525-19 LAURENDEAU														
2002		10 3967	7		2642	2000					52800					
2004		10 3966	P4		1408	6000					84500					
2006		10 3967	P6		1408	2000					28200					
2008		10 3966	5		2642	6000					1,58500					
2999											3,24000					
3001																
4201		M REAL LACHANCE, PHOTOGRAPHE					1F									
4601		1083 ALLARD VERDUN H4R 2C7														
1001	40248350	5515-09 LAURENDEAU														
2002		10 P3965			6077	6054					3,64900					
2002					6048	6033										
3001																
4211		MME PIERRETTE GAUTHIER					3F									
4611		5513 LAURENDEAU H4E 3V9														
7001		AVE DE L EGLISE														
7002		RUELLE														
1001	40248400	5449-45 LAURENDEAU														
2002		10 3407	3-2		2500	6000					1,50000					
2004		10 3407	3-1		1740	6000					1,04000					
2006		10 3407	65-6		780	6000					46000					

CODE	COMPTÉ	EMPLACEMENT - NOM, PROFESSION, RÉSIDENCE						CATEGORIE D'IMMEUBLE	VALEUR EN DOLLARS			MUNICIPAL	REMARQUES		
		DIV. CAD.	CADASTRE	SUBDIVISION	FRONT	PROFONDEUR	SUPERFICIE		TERRAIN	BÂTIMENT	TOTAL				
2999	40248400						3,00000								
3001								20	1	281	3800	69500	73300	T R 1	
4204		SUCCESSION SUCC MARIA VEZEAU VVE DE ARTHUR DAIGNEAULT						OF 6							
5701		ATT J A TREMBLAY													
5702		5447 LAURENDEAU H4E 3V7													
1001	40248500	5433-31 LAURENDEAU													
2002		10	3407	65-5	2500	6000	1,050000								
3001								4R	2	281	3800	29600	33400	T S 1	
4204		ROYAL CANADIAN LEGION EMARD ST PAUL BRANCH 129						CA							
4604		5433 LAURENDEAU H4E 3V7													
1001	40248600	5429-19 LAURENDEAU													
2002		10	3407	65-4	2500	6000	1,50000								
2004		10	3407	P65-3	1260	6000	75000								
2999							2,25000								
3001								20	1	281	2800	46200	49000	T R 1	
4201		M CLAUDE SYLVESTRE						IF							
4601		481 LE ROYER ST LAMBERT J4R 1K7													
1001	40248700	5417-07 LAURENDEAU													
2002		10	3407	P65-3	1250	5670	66000								
2002						5200									
2004		10	3407	P65-2	2500	5200	1,20000								
2004						4400									
2006		10	3407	P65-1	915	4180	33300								
2006					680	4395									
2999							2,21300								
3001								20	1	281	2800	62700	65500	T R 1	
4203		M CLAUDE PILON, ENTREPRENEUR						IF							
4603		18 6E AVENUE V LASALLE H8P 2K8													
1001	40248800	LOT LAURENDEAU													
2002		10	3407	P65-1	1595	4180	66300								
2002					1970	3540									
3001								6R		281				EDN 284-1	

CODE	COMPTÉ	EMPLACEMENT - NOM PROFESSION, RESIDENCE					CATEGORIE BÂTIMENT	SCOLAIRE		VALEUR EN DOLLARS			MUNICIPAL	REMARQUES	
		AVENUE	CADASTRE	SURVEILLANCE	FRONT	PROFONDEUR		SUPERFICIE	P	C	TERRAIN	BÂTISSE			TOTAL
4204 4604	40248800	PROVINCE DE QUEBEC MINS DE LA VOIRIE 255 BL CREMAZIE E #800 H2M 1L5					9F								
7101		ROBERVAL													
1001	40249200	5380 EADIE													
2002		10	3545	3	3500	7000					2,46700				
2002					3550										
2004		10	3545	2	6260	7000					4,27800				
2009					5700										
2006		10	3573	P1	3330	6911					2,32200				
2006		10	P3573		3330	7000					2,33800				
2008					3350										
2010		10	3407	P67	13280	IRR					6,39300				
2012		10	3407	P65	IRR	IRR					24700				
2014		10	3407	P70	13280	IRR					5,57700				
2016		10	NCAD		4200	IRR					21,29900				
2999											44,91600				
3001								18	281	64700	1195300	1210000	E06	284-3	
4201 4601		LA VILLE DE MONTREAL - SERVICE DE LA GESTION IMMOBILIERE 527 PLACE D'ARMES #300 MONTREAL H2V 2W8					9F								
1001	40249350	5432 EADIE													
2002		10	P3584								4,82500				
3001								2A	1 281	9700	7800	17500	T R 1		
4211 4611		MME VOLANDE MORISSETTE-LEVESQUE 5432 EADIE H4E 354					2F								
7000 7001		5446 EADIE VOIR 1911 AV DE L EGLISE AVE DE L EGLISE													
1001	40249370	5516-29 EADIE													
2002		10	3958	5	5030	IRR					3,33300				
2002					6015	6045									
3001								2D	1 281	6700	53500	60200	T R 1		
4211 4611		MME LUCIENNE ALLARD 5600 ANGERS H4E 4A6					3F								
1001	40249400	5526-30 EADIE													
2002		10	3973	P2	4000	6000					2,40000				
3001								2B	1 281	4800	28000	32800	T R 1		

40249370

IF37

4201 m Claude Lamothe 580 Laframboise

46011 5435 Boulevard LaSalle H3H 2Y8 F1222(1446)B
580 Laframboise, Longueuil J4G 1P2 #2226

4202 m Claude Jolicoeur

4602 15 St. Marc Ste. Julie J0L 2C0

IF37

4203 m Patrick Roy

4 11 HTE 1501

DATE	EXP.
17/11/86	17/12/85
373	

4 11

4 11

4 11 4203333 4203-34 4203C

4 11 4203333 4203-34 4203C

4 11 4203333 4203-34 4203C

4 11 4203333 4203-34 4203C

4 11 4203333 4203-34 4203C

4 11 4203333 4203-34 4203C

4 11 4203333 4203-34 4203C

4 11 4203333 4203-34 4203C

4 11 4203333 4203-34 4203C

4 11 4203333 4203-34 4203C

4 11 4203333 4203-34 4203C

4 11 4203333 4203-34 4203C

4 11 4203333 4203-34 4203C

4 11 4203333 4203-34 4203C

4 11 4203333 4203-34 4203C

4 11 4203333 4203-34 4203C

4 11 4203333 4203-34 4203C

4 11 4203333 4203-34 4203C

4 11 4203333 4203-34 4203C

4 11 4203333 4203-34 4203C

4 11 4203333 4203-34 4203C

4 11 4203333 4203-34 4203C

4 11 4203333 4203-34 4203C

4 11 4203333 4203-34 4203C

4 11 4203333 4203-34 4203C

4 11 4203333 4203-34 4203C

4 11 4203333 4203-34 4203C

4 11 4203333 4203-34 4203C

4 11 4203333 4203-34 4203C

4 11 4203333 4203-34 4203C

4 11 4203333 4203-34 4203C

4 11 4203333 4203-34 4203C

4 11 4203333 4203-34 4203C

4 11 4203333 4203-34 4203C

4 11 4203333 4203-34 4203C

4 11 4203333 4203-34 4203C

4 11 4203333 4203-34 4203C

4 11 4203333 4203-34 4203C

4 11 4203333 4203-34 4203C

4 11 4203333 4203-34 4203C

4 11 4203333 4203-34 4203C

4 11 4203333 4203-34 4203C

4 11 4203333 4203-34 4203C

4 11 4203333 4203-34 4203C

4 11 4203333 4203-34 4203C

4 11 4203333 4203-34 4203C

4 11 4203333 4203-34 4203C

4 11 4203333 4203-34 4203C

CODE	NUMÉRIQUE	EMPLACEMENT - NOM, PROFESSION, RÉSIDENCE						C	C	C	C	VALEUR EN DOLLARS			MUNICIPAL	REMARQUES
		QU. CAD.	CADASTRE	SECTION	FRONT	PROFONDEUR	SURFACE					CATÉGORIE	TERR. P. C.	TERRAIN		
4201 4601	40249400	M	ROKA	GLENNING,	RESTAURATEUR											
			4757	STE ENILIE		H4E 285										
7000 7001			5546	EADIE	VOIR 1901	GALT										
1001	40249500		5600-08	EADIE												
2002			10 3974	1		2500	6000				1,50000					
2004			10 3975	2		2500	2000				50000					
2006			10 3974	2		2500	6000				1,50000					
2008			10 3975	1		2500	2000				50000					
2999											4,00000					
3001																
4204 4604		M	JEAN MARIE	LABRECQUE	CORRIS, CORRIS											
			5721	DRAKE		H4E 465										
1001	40249700		5612-14	EADIE												
2002			10 3974	3		2500	6000				1,50000					
2004			10 3975	3		2500	2000				50000					
2999											2,00000					
3001																
4201 4601		M	YVON	PAQUETTE												
			5612	EADIE		H4E 357										
4202 4602		M	JACQUES	PAQUETTE												
			1403	GALT		H4E 111										
1001	40249800		5616-18	EADIE												
2002			10 3974	4		2500	6000				1,50000					
2004			10 3975	4		2500	2000				50000					
2999											2,00000					
3001																
4201 4601		M	RENE	TREMBLAY												
			5618	EADIE		H4E 357										
1001	40249900		5620-22	EADIE												
2002			10 3974	5		2500	6000				1,50000					
2004			10 3975	5		2500	2000				50000					
2999											2,00000					
3001																

VERSO

40249800

4F13

4201 M. Koni Hustulian

4601 364 ~~Donna Schain~~ ~~Hardman~~ ~~W.H.H. 454~~
5618 ~~Radio~~ H4E 397 (F1002-15735 P, 21086) JFT2

4202 Dame Micheline Fortin

OSRT.	EFF.	
3/3/96	13/6/96	397

4201 M. Koni Hustulian

4601 364 ~~Donna Schain~~ ~~Hardman~~ ~~W.H.H. 454~~
5618 ~~Radio~~ H4E 397 (F1002-15735 P, 21086) JFT2

4202 Dame Micheline Fortin

4601 364 ~~Donna Schain~~ ~~Hardman~~ ~~W.H.H. 454~~
5618 ~~Radio~~ H4E 397 (F1002-15735 P, 21086) JFT2

4201 M. Koni Hustulian

4601 364 ~~Donna Schain~~ ~~Hardman~~ ~~W.H.H. 454~~
5618 ~~Radio~~ H4E 397 (F1002-15735 P, 21086) JFT2

4202 Dame Micheline Fortin

4601 364 ~~Donna Schain~~ ~~Hardman~~ ~~W.H.H. 454~~
5618 ~~Radio~~ H4E 397 (F1002-15735 P, 21086) JFT2

4201 M. Koni Hustulian

4601 364 ~~Donna Schain~~ ~~Hardman~~ ~~W.H.H. 454~~
5618 ~~Radio~~ H4E 397 (F1002-15735 P, 21086) JFT2

4202 Dame Micheline Fortin

4601 364 ~~Donna Schain~~ ~~Hardman~~ ~~W.H.H. 454~~
5618 ~~Radio~~ H4E 397 (F1002-15735 P, 21086) JFT2

4201 M. Koni Hustulian

4601 364 ~~Donna Schain~~ ~~Hardman~~ ~~W.H.H. 454~~
5618 ~~Radio~~ H4E 397 (F1002-15735 P, 21086) JFT2

4202 Dame Micheline Fortin

4601 364 ~~Donna Schain~~ ~~Hardman~~ ~~W.H.H. 454~~
5618 ~~Radio~~ H4E 397 (F1002-15735 P, 21086) JFT2

4201 M. Koni Hustulian

4601 364 ~~Donna Schain~~ ~~Hardman~~ ~~W.H.H. 454~~
5618 ~~Radio~~ H4E 397 (F1002-15735 P, 21086) JFT2

4202 Dame Micheline Fortin

4601 364 ~~Donna Schain~~ ~~Hardman~~ ~~W.H.H. 454~~
5618 ~~Radio~~ H4E 397 (F1002-15735 P, 21086) JFT2

REVENUS D'ÉVALUATION

CODE	COMPTÉ	EMPLACEMENT - NOM, PROFESSION, RÉSIDENCE					CATEGORIE BÂTIMENT	SCOLAIRE		VALEUR EN DOLLARS			REMARQUES
		DIV. CAD.	CADASTRE	SUBDIVISION	PROF.	PROFONDEUR		SUPERFICIE	TYPE	TERRAIN	BÂTIMENT	TOTAL	
4201 4601	40249900	M ROBERT DUBASOUF, FONCTIONNAIRE					IF						
		5620 EADIE H4E 357											
1001	40250000	5624-26 EADIE											
2002		10 3974 6		660	6000	39000							
2004		10 3975 6		660	2000	13000							
2106		10 3929 270		1660	8000	1,48000							
2999						2,00000							
3001							28	1 281	4000	29500	33500	T R 1	
4201 4601		M WILLIAM DUBASOUF 1/6					IF						
		5626 EADIE H4E 357											
4202		M RICHARD DUBASOUF 1/6					IF						
4203		MME HELEN DUBASOUF 1/6					IF						
4204		MME JEANNE DUBASOUF 1/8					IF						
4205		M GEORGES DUBASOUF 1/8					IF						
4206		M MICHEL DUBASOUF 1/8					IF						
4207		M PAUL DUBASOUF 1/8					IF						
1001	40250100	5628-32 EADIE											
2002	A-172367	10 3929 269		2500	8000	2,00000							
2004	157 86	10 3929 P26E		500	8000	40000							
2999						2,40000							
3001							20	1 201	4000	70300	75100	T R 1	
4201 4601		M DENIS LEDOUX					IF						
		5632 EADIE H4E 357											
1001	40250200	5634-36 EADIE											
2002		10 3929 P26E		1900	8000	1,52000							
3001							28	1 281	3100	34800	37900	T R 1	
4201 4601		M JACQUES LAPINTE, CONCIERGE					IF						
		5636 EADIE H4E 357											
4202		MME JACQUES LAPINTE (REJEANNE LONG)					IF						
4602		5636 EADIE H4E 357											
1001	40250300	5638-44 EADIE											
2002		10 3929 267		2400	8000	1,92000							
2004		10 3929 266		2400	8000	1,92000							
2999						3,84000							
3001							20	1 201	7700	114200	121900	T R 1	

10249900

1F11

4201 Mo. Réjean Bétiak

4601 2037¹ De Biencourt H4E 117

2F11

4202 Mme Thérèse Boudreau

CRAT	SPF	382
16586	21386	

4025 0100

WNE ANCOCKE FUNDING 1F11

4201 M. Fiore PATERIO

4601 1844 ENARD H4E 208

1F12

4201 M. FRANCESCO BRUNO TER

4601 5812 FARLEY (M. NOA) H16 216

CRAT	SPF	400
15730	2	

CODE	CIVILITE	EMPLACEMENT					NOM, PROFESSION, RESIDENCE	CATEGORIE BÂTIMENT	SCOLAIRE		VALEUR EN DOLLARS			MUNICIPAL	REMARQUES
		DIVISION CADASTRALE	DIVISION	FRENT	PROFONDEUR	SUPERFICIE			TERR	P.C.	TERRAIN	BATISSE	TOTAL		
4202 4602	40250300	M					JEAN PELADEAU, CONTRACTEUR 140 STE MARGUERITE H9C 2W4	2F							
1001	40250400						5646-98 EADIE								
2002 2602	A177019 269-86		10 3929	265	2400 2600	8000					2,06000				
3001									2B	1 2B1	4200	37700	41900	T R 1	
4204 4604		M					EUGENE GERVAIS, RECEVEUR 5648 EADIE H4E 357	2F							
7001							LE CARON								
1001	40250600						5656 EADIE								
2002 2009 2009 2699			10 3930	130	2500	8700					2,17500				
			10 3930	132	2400	8700					2,18200				
					2600						1,35700				
3001									2A	1 2B1	10900	31500	42400	T R 1	
4201 4601		M					JEAN PAUL MARCIL, CONTREMAITRE 5656 EADIE H4E 3T1	2F							
1001	40250700						5662-64 EADIE								
2002			10 3930	134	2500	8700					2,17500				
3001									2B	1 2B1	4400	32200	36600	T R 1	
4201 4401 4202 4602		M					YVES DELORME 5664 EADIE H1E 3T1 MME YVES DELORME (DIANE DANSEUREAU) 5664 EADIE H1E 3T1	2F 2F							
1001	40250800						5668-72 EADIE								
2002			10 3930	135	2500	8700					2,17500				
3001									2C	1 2B1	4400	44600	49000	T R 1	
4201 4401		M					FRANCOIS POIRIER 6274 MOLSON H1Y 3C3	1F							
1001	40250900						5674-76 EADIE								

40250400

3FI1

4201 AVE. DIANE VALLEE
4601 5643 EADIE H4E 357

CERT.	OFF.	407
12/10/86	2407/86	AT

(101)

SC

(101)

SC

SC

SC

SC

(101)

SC

SC

SC

SC

SC

SC

SC

SC

SC

SC

(101)

SC

CODE	COMITÉ	EMPLACEMENT - NOM, PROFESSION, RÉSIDENCE					C	S	C	C	C	C	C	C	C	REMARQUES
		NO. CAD.	CADA. PRE.	SUBDIVISION	FRONT	PROFONDEUR										
												TERRAIN	BÂTIMENT	TOTAL	*	
2002 2002	40250900	10 3930	P136		2500 2211	8700 IRR										
3001												4300	33400	37700	T R 1	
4201 4601		MME CLAUDETTE OUELLETTE BAIRD 5674 EADIE H4E 371														
4202 4602		M JACQUES BAIRD 5674 EADIE H4E 371														
4203 4603		MME JOCELYNE BAIRD COYLE 5678 EADIE H4E 371														
4204 4604		M DANIEL COYLE 5678 EADIE H4E 371														
1001	40251000	5680 EADIE														
2002 2004 2999		10 3930	P136		210 1160	2740 8000										
3001												2000	6800	8800	T R 1	
4211 4611		M JEAN BLAIS, CAMIONNEUR 5680 EADIE H4E 371														
7100 7601		5694 EADIE VOIR 1913 DE VILLIERS DE VILLIERS														
1001 1002	40251200	5700 EADIE 1906 DE VILLIERS														
2002 2004 2999		10 3930	P230		2500 2500	4360 4360										
3001												5500	33700	39200	T R 1	
4213 4613		MME GUY LAMBERT (THERÈSE DERY) 1884 AV EMARD H4E 208														
1001	40251300	5716-16 EADIE														
2002		10 3930	231		2500	8700										
3001												4400	55500	59900	T R 1	
4204 4604		M SANTO ISGRO, LABORER 1337 BAXTER V LASALLE H8N 254														
1001	40251400	5722-24 EADIE														

CODE	COMPTÉ	EMPLACEMENT - NOM, PROFESSION, RÉSIDENCE						CATEGORIE TRAITEMENT	SCCLAIRE		VALEUR EN DOLLARS			MUNICIPAL	REMARQUES
		DIV. CAD.	CADASTRE	SUBDIVISION	FRONT	PROFONDEUR	SUPERFICIE		TERR.	P. C.	TERRAIN	BÂTISSE	TOTAL		
2002	40251400	10	3930	232			2,17500	0							
3001									28	1	281	4400	63400	67800	T R 1
4201		M	ROGER DUBE												
4601			5724 EADIE	H4E	3T2										
1001	40251500		5728-30 EADIE						102						
2002		10	3930	255	2500	8700	2,17500								
3001									25	1	281	4400	63400	67800	T R 1
4211		M	DONAT PROULX, OPERATEUR												
4611			5728 EADIE	H4E	3T2										
1001	40251600		5734-36 EADIE						102						
2002		10	3930	256	2500	8700	2,17500								
2004		10	3930	P257	033	3600	1300								
2999							2,16800								
3001									26	1	281	4400	60000	64400	T R 1
4211		M	FLORIAN MARTIN, INSPECTEUR												
4611			5736 EADIE	H4E	3T2										
1001	40251700		5740-42 EADIE						102						
2002		10	3930	P257	2500	IRR	2,16200								
2002						8700									
3001									26	1	281	4300	70700	75000	T R 1
4202		M	CLAUDE CARPENTIER, CHAUDRONNIER												
4602			5742 EADIE	H4E	3T2										
7001			DE NONVILLE												
1001	40251800		5750-52 EADIE												
2002	A-168246	10	3930	436	2500	8700	2,17500								
3001	S-6-86								44	1	281	4400	23700	28100	T S 1
4201	A-168376	M	NORMAND GINGRAS												
4601	6-6-86		5752 EADIE	H4E	3T4										
4202		MME	FRANCINE LALONDE HUBERT												
4602			5752 EADIE	H4E	3T4										
4203			Mme L. Lalonde												
4603			5752 EADIE	H4E	3T4										
4603															

40251700

40251800


40251900

4201 M. Normand Dupuis 25% (F.I.)
 4202 Mlle. Liéda Kalnde 25% (F.I.)
 4606 5752 Eadie H4E 314 (3FI)


4203 M. Daniel Després 25% (F.I.)
 4603 5750 Eadie H4E 314 (3FI)
 4204 Mlle. Liéda Kalnde 25% (F.I.)

4201 M. Normand Dupuis 25% (F.I.)
 4601 5752 Eadie H4E 314 (3FI)
 4202 M. Daniel Després 25% (F.I.)
 4602 5750 Eadie H4E 314 (3FI)

ANNULÉ

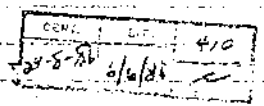


ANNULÉ



4205 Mme. Linette Roy 25% (F.I.)

4206 Mlle. Liéda Kalnde 25% (F.I.)
 4606 5752 Eadie H4E 314 (3FI)



CODE	COMPTÉ	EMPLACEMENT - NOM, PROFESSION, RÉSIDENCE					CATEGORIE BÂTIMENT	SCOLAIRE	VALEUR EN DOLLARS			MUNICIPAL	REMARQUES	
		NO. CAD.	CADASTRE	SUBDIVISION	FRONT	PROFONDEUR			SUPERFICIE	TERRAIN	BÂTIMENT			TOTAL
1001	40251900	5756-62 EADIE					(02)							
2002		10 3930	437		2500	8700				2,17500				
3001		M ^{lle} LISE VACHON 75 THORNCLIFFE PARK DR #1514 TORONTO ONT M4H 1L9					20	1 281	5500	23700	29200	T R 1		
4202														5500
4602														
1001	40251950	5766 EADIE					(02)							
2002		10 3930	P436		2190	8700				1,92100				
2002					2225									
3001		M ANTONIO GUALTIERI 2395 ROBIDOUX LASALLE M6H 1G6					20	1 281	3900	67700	71600	T R 1		
4212														
4612														
1001	40252000	5770-80 EADIE					(02)							
2002		10 3930	P438		383	8700				25400				
2002					2750									
2004		10 3930	439		2500	8700				2,17500				
2006		10 3930	440		2500	8700				2,17500				
2999										4,60400				
3001		M ROMEO L ARCHEVEQUE 1410 LAPIERRE V LASALLE M6N 2S7					20	1 281	9200	71000	80200	T R 1		
4201														
4601														
4204		M GASTON MELANCON, JOURNALIER 1412 LAPIERRE LASALLE M6N 2S7					20	1 281						
4604														
1001	40252300	5782-98 EADIE					(02)							
2002		10 3930	442		2500	8700				2,17500				
2004		10 3930	441		2500	8700				2,17500				
2999										4,35000				
3001		M ERNIE BERGERON 412 LOUIS JOLLIET CHATEAUGUAY J6K 2A9					20	1 281	8700	106400	115100	T R 1		
4201														
4601														
4202		M ANDRE MOREAU 26 ARGUS CR. MERCIER JOL 1K0					20	1 281						
4602														
7001		CARDINAL												
1001	40252400	5800-04 EADIE					(02)							
		MICROFICHE 46 H-18												

CERT.	EFF.	410
1-10-86	1-9-86	2

VERS

40251900

1951

4201 Mr. Jean Girard
4601 5760 Cadie AVE STY

376
376
376

40352300

4201 Mr. Roland Dumoulin
4601 7147 Serge, Lavelle, HON 267

4202 Mlle Ginette Lantot

CERT.	EFF.	376
30-1-36	2-1-36	391

40352300

ANNULE

1951

4201 Mr. Jacques Houde
4601 1746 Galt AVE 132

4202 Mr. Richard Guillemin
4602 488 91^e ave Clancy-Laval HON 377

4202 Mr. Ghislain Hance
4603 34 81^e ave E. Blainville HON 107

5701 att. Immaables Delagoy
5702 17216 Galt HON 313

ANNULE

CERT.	EFF.	376
30-1-36	2-1-36	

CODE	COMPTÉ	EMPLACEMENT - NOM PROFESSION, RÉSIDENCE					CATEGORIE BÂTIMENT	SCOLAIRE		VALEUR EN DOLLARS			MUNICIPAL *	REMARQUES	
		DIV. CAD.	CADASTRE	SUBDIVISION	FRONT	PROFONDEUR		SUPERFICIE	TERR. P. C.	TERRAIN	BÂTISSE	TOTAL			
2002	40252400	10 3930	527		2400	8700	2,08800								
2004		10 3930	P528		250	8700	25800								
2004					342										
2999							2,34800								
3001								2C	1 2B1	4700	40300	45000	T R 1		
4213		M ALBERTO BELLINI, CONTRACTEUR					2F	2							
4613		7015 CHESTER H4V 121													
4214		MME ALBERTO BELLINI (YVETTE BEDARD)					2F	2							
4614		7015 CHESTER H4V 121													
1001	40252500	5806-10 EADIE													
2002		10 3930	P528		2150	8700	1,83000								
2002					2058										
2004		10 3930	P529		165	8700	12300								
2004					118										
2999							1,95300								
3001								2C	1 2B1	3900	30400	34300	T R 1		
4201		M DENIS ST CYR, JOURNALIER					2F	2							
4601		5810 EADIE MME 316 74 Durossier, Chateauguay J6J 2T1 (F1122 45735 21086)													
1001	40252600	5812-16 EADIE													
2002		10 3930	P529		2235	8700	1,96500								
2002					2282										
3001								2C	1 2B1	4000	24200	28200	T R 1		
4202		M DENIS ST CYR, JOURNALIER					2F	2							
4602		5810 EADIE MME 316 74 Durossier, Chateauguay J6J 2T1 (F1122 45735 21086)													
1001	40252700	5818-20 EADIE													
2002		10 3930	530		2300	8000	1,84000								
3001								2B	1 2B1	3700	30900	34600	T R 1		
4201		M MARCEL BERUBE, CHEF D EQUIPE					2F	2							
4601		5820 EADIE H4E 316													
1001	40252800	5624 EADIE													
2002		10 4669	55		2700	8000	2,16000								
3001								2A	1 2B1	4300	18400	22900	T R 1		

CODE	COMPTÉ	EMPLACEMENT - NOM PROFESSION, RÉSIDENCE						C	C	C	C	VALEUR EN DOLLARS			MUNICIPAL	REMARQUES
		DIV. CAD.	CADASTRE	SUBDIVISION	FRONT	PROFONDEUR	SUPERFICIE					CATÉGORIE BÂTIMENT	SCOLAIRE	TERRAIN		
4204 4604	40252800	M GATIER LARAMEE, MENUISIER														
		5824 EADIE H4E 3T6														
1001	40252900	5830 EADIE														
2002		10 4669 56			2700	8000					2,16000					
3001																
4204 4604		M THEODE AREL, OPERATEUR														
		5830 EADIE H4E 3T6														
1001	40253000	5836-40 EADIE														
2002		10 4669 57			2600	8000					2,08000					
3001																
4211 4611		MME PAULINE LEGAULT														
		5840 EADIE H4E 3T6														
7001		JACQUES HERTEL														
1001 1002	40253100	5900 EADIE														
		1690 JACQUES HERTEL														
2002		10 4669 P175			1250	8000					96700					
2002					1150	IRR										
2004		10 4669 174			2500	8000					2,00000					
2999											2,96700					
3001																
4211 4611		M GABRIELE DINARDO, OPERATEUR														
		5900 EADIE H4E 3T6														
4212 4612		MME GABRIELE DINARDO (ELEONORA COLOSSINO)														
		5900 EADIE H4E 3T6														
1001	40253300	5910-14 EADIE														
2002		10 4669 P175			1250	8000					1,03300					
2002					1350	IRR										
2004		10 4669 P176			1367	8000					1,08700					
2004					1350											
2999											2,12000					
3001																
4212 4612		M JEAN GUY BLAIS, JOURNALIER														
		5910 EADIE H4E 3T6														

CODE	COMPTE	EMPLACEMENT - NOM, PROFESSION, RÉSIDENCE						CATEGORIE BÂTIMENT	SCOLAIRE		VALEUR EN DOLLARS			MUNICIPAL *	REMARQUES	
		DIV. CAD.	CADASTRE	SUBDIVISION	FRONT	PROFONDEUR	SUPERFICIE		TERR.	P. C.	TERRAIN	BÂTISSE	TOTAL			
1001	40253400	5920-24 EADIE						(02)								
2002		10 4669	177		2500	8000										
2004		10 4669	P176		1133	8000						91300				
2004					1150											
2999												2,91300				
3001																
9204		MR GREGORY DANKO, PAINTER						1A								
4604		5920 EADIE H4E 3T8														
1001	40253500	5928-30 EADIE						(02)								
2002		10 4669	178		2500	8000										
2004		10 4669	P179		025	2433						500				
2004					017											
2999												2,00500				
3001																
9204		M J JOHN P GUERIN, CORPORAL						1F								
4604		5928 EADIE H4E 3T8														
1001	40253600	5934-36 EADIE						(02)								
2002	A175963	10 4669	P179		2410	8000						1,98600				
3001	08-09-86															
4204	A178865	M FRED BROMON, EPICIER						1F								
4604	16-10-86	5934 EADIE H4E 3T8														
1001	40253700	5944-46 EADIE						(02)								
1002		1885-83 DE BIENCOURT														
2002		10 4669	180									1,99400				
3001																
4201		Mlle DENISE LUSSIER						3F								
4601		57 MARTEL CHATEAUGUAY J6J 5R2														
7001		DE BIENCOURT														
1001	40253800	5960 EADIE						(02)								
1002		1869 DE BIENCOURT														
2002		10 4669	261		2500	8000						2,00000				
2004		10 4669	P262		500	8000						41800				
2004					550	IRR										
		MICROFICHE 46 K-18														

40253600

8FT1

40253600

1FT2

4201 Ave. NINA VILAMOVITCH
4601 1940 SOLICOUR #509 HUE 185

4201 N. Lucien Cataphano
4601 267-26 Avenue, Verdun
HAG 2W4

ANNULÉ

CERT	EFF.	NO
18-12	14-16	24
36	84	10

CERT	EFF.	NO
18-12	14-16	24
36	84	10

CODE	COMPTE	EMPLACEMENT - NON PROFESSION - RÉSIDENCE						CATEGORIE BÂTIMENT	SCOLAIRE		VALEUR EN DOLLARS			MUNICIPAL	REMARQUES	
		DIV. CAD.	CADASTRE	SUBDIVISION	VIENT	PROFONDEUR	SUPERFICIE		SOL	TERR P. C.	TERRAIN	BÂTIMENT	TOTAL			
2999	40253800						2,71800									
3001								2D	1	281	6100	70500	76600	T R 1		
4212		MR GREGORY DANKO, PAINTIER														
4212		5920 EADIE H4E 3T8														
1001	40253900						5970 EADIE									
2002		10	4669	P262	2000	1RR	1,58200									
2002					1950	8000										
3001								2A	1	281	3200	45100	48300	T R 1		
4201		M JACQUES LAVOIE														
4601		5970 EADIE H4E 3V1														
1001	40254000						5982 EADIE									
2002		10	4669	263	2500	8000	2,00000									
3001								2A	1	281	4000	37000	41000	T R 1		
4204		M JEAN RENE MASSE, MECANICIEN														
4604		5982 EADIE H4E 3V1														
1001	40254100						EADIE									
2002		10	4669	264	500	8000	40000									
2004		10	4670	47	2000	8000	1,60000									
2999							2,00000									
3001								2E	1	281	4000	900	4900	T R 1		
4204		M JEAN RENE MASSE, MECANICIEN														
4604		5982 EADIE H4E 3V1														
6001		VOISIN DE 5982 EADIE														
1001	40254200						5990-92 EADIE									
2002		10	4670	48	2500	8000	2,00000									
3001								2B	1	281	4000	67300	71300	T R 1		
4211		M PAUL EMILE FOLEY, OPERATEUR														
4611		5990 EADIE H4E 3V1														
4212		M RENE FOLEY, OPERATEUR														
4612		5992 EADIE H4E 3V1														

CODE	COMPTE	EMPLACEMENT - NOM, PROFESSION, RESIDENCE						CATEGORIE BATIMENT	SCOLAIRE		VALEUR EN DOLLARS			MUNICIPAL	REMARQUES	
		DIV. CAD.	CADASTRE	SUBDIVISION	FRONT	PROFONDEUR	SUPERFICIE			TERR. P. C.	TERRAIN	BÂTISSE	TOTAL			
1001	40254300	5996 EADIE						102)								
2002		10 4670	50		2500	8000	2,00000									
2004		10 4670	49		2500	8000	2,00000									
2999							4,00000									
3001								2A	1	2B1	8000	30500	38500	T R 1		
4204		M GERARD DESJARDINS, SURVEILLANT						IF								
4604		5996 EADIE H9E 3V1														
7001		DE MARICOURT														
7002		DU 8015														
1001	40254500	6150-52 EADIE						102)								
2002		10 4671	934		2200	9200	2,07000									
2002					2300											
3001								2B	1	2B1	4100	69300	73400	T R 1		
4204		M ROLAND THIBERT, CAMIONNEUR						IF								
4604		6150 EADIE H4E 3V3														
1001	40254600	6160-68 EADIE														
1002		1897-87 JOLICOEUR														
2002		10 4671	933													
2004		10 4671	932													
2999							4,27800									
3001								4A	1	2B1	10800	76300	87100	T S 1		
4204		M DONAT PAQUETTE, NAVIGATEUR						IF								
4604		6916 35 EME AVE H17 3B1														
7001		JOLICOEUR														
1001	40254700	6200-04 EADIE						102)								
2002		10 4671	899		2500	9000	2,25000									
3001								2C	1	2B1	4500	71200	75700	T R 1		
4211		M ROLAND BOURGEOIS, CHAUFFEUR						IF								
4611		6202 EADIE H4E 3V4														
1001	40254800	6208-10 EADIE						102)								
2002		10 4671	898		2500	9000	2,25000									
3001								2B	1	2B1	4500	27000	31500	T R 1		
		MICROFICHE 46 N-18														

CODE	COMPTÉ	EMPLACEMENT - NOM, PROFESSION, RÉSIDENCE						CATEGORIE BÂTIMENT	SCOLAIRE		VALEUR EN DOLLARS			MUNICIPAL	REMARQUES
		NO. CAD.	CADASTRE	SUBDIVISION	FRONT	PROFONDEUR	SUPERFICIE		TERR. P. I. C.	TERRAIN	BÂTISSÉ	TOTAL			
4201 4601	40254800	M LUCIEN BEAUDEYTE 6210 EADIE H4E 3V4						1F							
1001 2002 3001	40254900	6214-16 EADIE 10 4671 897 2500 9000 2,25000						1021							
4211 4611		M ROBERT SENECAI, TISSERAND 6216 EADIE H4E 3V4						SF							
1001 2002 2002 2004 2004 2999	40255000	6220-34 EADIE 10 4671 895-1 2050 9000 1,83900 2026 10 4671 895-2 450 9000 41600 475 10 4671 896 2500 9000 2,25000 4,50000						1022							
3001								20	1	281	11300	93800	105100	T R 1	
4205 4605		MME DE JEAN BLAIN + FRANCOISE TADDEO 1320 KINGSLEY DORVAL H9S 161						SF							
1001 1002 2002 3001	40255100	6240-42 EADIE 1995-97 HOLY CROSS 10 4671 894 2500 9000 2,25000						1030							
4203 4603		M CLAUDE DUVAL, BOUCHER 1995 HOLY CROSS H4E 2A3						1F							
7001		HOLY CROSS													
1001 2002 2002	40255200	1845 BLVD DESMARCHAIS 10 4672 485 23089 47308 109,60100 23220 47364													
3001								1B		281	276200	1476800	1753000	E17 204-13	
4204 4604		LA COMMISSION DES ECOLES CATHOLIQUES DE MTL 3737 SHERBROOKE E H1X 3B3						9F							
6001		ECOLE COEUR IMMACULE DE MARIE													
7001		BOUL DESMARCHAIS													

18	20	12
18	20	12

CODE	COMPTÉ	EMPLACEMENT - NOM, PROFESSION, RÉSIDENCE						CATEGORIE BÂTIMENT	SCOLAIRE		VALEUR EN DOLLARS			MUNICIPAL	REMARQUES
		DIV. CAD.	CADASTRIEL	SUBDIVISION	FRONT	PROFONDEUR	SUPERFICIE		TERR.	F. C.	TERRAIN	BÂTISSÉ	TOTAL		
1001	40255340	6340-44 EADIE						1039							
2002		10	4672	536	3000	9000	2,70000								
3001								20	1	2B1	6800	56100	62900	T R 1	
4204		M GUY ALEPINS, VENDEUR													
4604		6340 EADIE H4E 3V6													
1001	40255370	6346-52 EADIE						1039							
2002	A-1615ds	10	4672	537	3400	9000	3,06000								
3001	11-3-86							20	1	2B1	7700	40600	48300	T R 1	
4201		MR GIOVANNI CHIEFFALLO													
4601		1540 DESMARCHAIS H4E 2B2													
4202		MRS ROSINA VIOLA-CHIEFFALLO													
4602		5795 EADIE H4E 3T5													
1001	40255490	6354-56 EADIE						1039							
2002		10	4672	536	2500	9000	2,25000								
3001								2B	1	2B1	5700	46500	52200	T R 1	
4204		MR LUCA DE BELLIS, LABORER													
4604		6354 EADIE H4E 3V6													
1001	40255470	6358-60 EADIE						1039							
2002	R 176170 9-10-86	10	4672	535	2500	9000	2,25000								
3001								2B	1	2B1	5700	40100	45800	T R 1	
4201		MME LILLIAN GREGURIC													
4601		8411 BOURSIER V LASALLE H8N 2T9													
7001		EMARD AVE													
7002		TRAVERSEZ													
7003		EMARD AVE													
7004		BOUL DESMARCHAIS													
1001	40255600	5997 EADIE						1021							
2002		10	4670	45	2500	8000	2,00000								
2604		10	4670	44	2500	8000	2,00000								
2999							4,00000								
3001								2B	1	2B1	8000	46000	54000	T R 1	

40255370

IFI1

4201 Ma Line Colanji
4601 1878 Salicew H4E 1X2

3FI1

4202 Mlle Antonette Antonette Cicca

CERT.	REF.	382
16-586	11386	

A0255470

IFI2

A201 M. Rue Masse
A601 537-12^e Avenue, Lasalle
H8P 2R6

IFI2

A202 M. Claude Gagnon
A602 140 Dupas, Lasalle H8R 3S3

CERT.	REF.	49
18-12	38-16	
8e	8e	10

CODE	COMPTE	EMPLACEMENT - NOM, PROFESSION, RESIDENCE					CATEGORIE BÂTIMENT	SCOLAIRE	VALEUR EN DOLLARS			MUNICIPAL	REMARQUES
		DIV. CAD.	CADASTRE	SUBDIVISION	FRONT	PROFONDEUR			SUPERFICIE	TERR P. C.	TERRAIN		
4201 4601 4202	40255600	M YVON SASSEVILLE 5997 EADIE H9E 3V2 Mlle GERVAISE LAPIERRE					IF						
1001	40255800	5985-71 EADIE					(02)						
2002	V.L.	10 4669 256		2500	8000	2,00000							
2004		10 4670 43		2500	8000	2,00000							
2006		10 4669 259		500	8000	40000							
2008		10 4669 258		2500	8000	2,00000							
2010		10 4669 257		2500	8000	2,00000							
2012		10 4670 42		2000	8000	1,60000							
2999						10,00000							
3001							4A	1 2B1	20000	146800	166800	T R 1	
4204 4604		MME PAUL LAMOTHE (NOELLA FIOBICI) 5971 EADIE H9E 3V2 8815 <i>Chartrand locally HBR 2R4</i> <i>File # 4970 128-11-85</i>					SF						
7001		DE BIENCOURT											
1001	40256300	1919 DE BIENCOURT					(02)						
2002		10 4669 172		2500	8000	2,00000							
3001							20	1 2B1	4000	86700	90700	T R 1	
4201 4601		M ANDRE LEGRIS 1982 JACQUES HERTEL H9E 1R1					IF						
1001	40256400	5935-37 EADIE					(02)						
2002		10 4669 171		2500	8000	2,00000							
3001							28	1 2B1	4000	65100	69100	T R 1	
4211 4611		MME EDWARD BOZIKOVICH (LILLIAN GREGURIC) 6411 BOURSIER V LASALLE H8W 2T8					S						
1001	40256500	5929-25 EADIE					(02)						
2002		10 4669 170		2500	8000	2,00000							
3001							20	1 2B1	4000	40300	44300	T R 1	
4201 4601		M JEAN YVES COUTURE, COMMERÇANT 5929 EADIE H9E 3T9					IF						
1001	40256600	5923-21 EADIE					(02)						

CODE	COMPTÉ	EMPLACEMENT - NOM, PROFESSION, RÉSIDENCE						C	L	C	C	C	C	VALEUR EN DOLLARS			MUNICIPAL	REMARQUES
		DIV. CAD.	CADASTRE	SUBDIVISION	FRONT	PROFONDEUR	SUPERFICIE							CATÉGORIE BÂTIMENT	SOLAIRE	TERR. P. C.		
2002	40256600	10 4669	169		2500	8000	2,00000											
3001																		
4201		MR JAMES COLEMAN, POLICEMAN						2A										
4601		5921 EADIE H4E 379																
1001	40256700	5917-15 EADIE																
2002		10 4669	168				2,00000											
3001																		
4201		M JEAN PAUL RICHARD						2F										
4601		5917 EADIE H4E 379																
4202		MME JEAN PAUL RICHARD (MARQUERITE MILLER)						2F										
4602		5917 EADIE H4E 379																
1001	40256800	5911-09 EADIE																
2002		10 4669	167				2,00000											
3001																		
4204		MR STANLEY WILK, BARBER						2A										
4604		5909 EADIE H4E 379																
1001	40256900	5903-05 EADIE																
2002		10 4669	166				2,00000											
3001																		
4204		M HECTOR LEONARD, CHAUFFEUR						2F										
4604		5903 EADIE H4E 379																
7001		JACQUES HERTEL																
1001	40257000	5839-35 EADIE																
2002		10 4669	052		150	8000	10000											
2002					100													
2004		10 4669	53		2650	8000	2,14000											
2004					2700													
2999							2,24000											
3001																		
4201		M GIOVANNI VIOLA, SOUDEUR						2F										
4601		5839 EADIE H4E 379																

CODE	COMTE	EMPLACEMENT - NOM, PROFESSION, RESIDENCE					CATEGORIE BÂTIMENT	SCOLAIRE			VALEUR EN DOLLARS			MUNICIPAL	REMARQUES	
		DIV CAD	CADASTRE	SUBDIVISION	FRONT	PROFONDEUR		SUPERFICIE	TEPH	P	C	TERRAIN	BÂTISSE			TOTAL
1001	40257100	5829-33 EADIE					(02)									
2002		10	4669	P52	2550	8000	2,06000									
2802					2600											
3001								20	1	201	4100	69700	73800	T R 1		
4201		M ROSARIO RASO, JOURNALIER					IF									
4601		5829 EADIE. H4E 317 <i>301 Plaza #4970 B28-85</i>														
1001	40257200	5827-23 EADIE					(02)									
2002		10	4669	51	2700	8000	2,16000									
3001								20	1	201	4300	48500	52800	T R 1		
4204		M HENRI FORGET, RENTIER					IF									
4604		1332 CHARBONNEAU V LASALLE H8N 1R2														
1001	40257300	5819-17 EADIE					(02)									
2002		10	3930	525	2300	8000	1,84000									
3001								20	1	201	3700	21500	25200	T R 1		
4202		Mlle JACQUELINE MONTEPELLIER BEAULIEU 1/2					VF									
4602		5817 EADIE H4E 317														
4203		MME DNER DESHAIES (SYLVIA BEAULIEU 1/2)					VF									
4603		6668 CHATEAUBRIAND H25 2N7														
1001	40257370	5815-13 EADIE					(02)									
2002		10	3930	524	2400	8000	1,92000									
3001								20	1	261	3900	21100	25000	T R 1		
4207		M ROMEU ETHIER, EMP DE CHEMI					VF									
4607		5813 EADIE H4E 317														
4213		MME BERTRAND GAUVIN (LEONNE BEAULIEU)					VF									
4613		5815 EADIE H4E 317														
1001	40257400	5809-07 EADIE					(02)									
2002		10	3930	523	2400	8000	1,92000									
3001								20	1	261	3900	32000	35900	T R 1		
4204		M CLAUDE BEAULIEU, MECANICIEN					VF									
4604		5807 EADIE H4E 317														

CODE	COMPTÉ	EMPLACEMENT - NOM, PROFESSION, RÉSIDENCE					CATEGORIE BÂTIMENT	SCOLAIRE		VALEUR EN DOLLARS			MUNICIPAL	REMARQUES
		DIV. CAD.	CADASTRE	SUBDIVISION	FRONT	PROFONDEUR		SUPERFICIE	TERR. P. C.	TERRAIN	BÂTISSE	TOTAL		
1001	40257500	5805-01	EADIE				1020							
2002		10 3930	522		2400	8000				1,92000				
3001							20	1 281	3900	36000	39900	T R 1		
4204		M ROGER PROVOST, RECEVEUR												
4604		5803 EADIE H4E 377												
7001		CARDINAL												
1001	40257600	5795	EADIE				1020							
2002		10 3930	434		2500	8000				2,00000				
2004		10 3930	P433		900	8000				72000				
2499										2,72000				
3001							20	1 281	5500	53500	59000	T R 1		
4211		M GIOVANNI VIOLA, JOURNALIER												
4611		5839 EADIE H4E 377												
1001	40257800	5785	EADIE				1020							
2002		10 3930	P433		1600	8000				1,28000				
2004		10 3930	432		2500	8000				22,00000				
2999										3,26000				
3001							20	1 281	6600	51900	58500	T R 1		
4204		MRC ARMAND PELLETIER (GERMAINE PRESSEAU)												
4604		6684 JOGUES H4E 206												
1001	40257900	5773	EADIE				1020							
2002		10 3930	431		2500	8000				2,00000				
3001							20	1 281	4000	21200	25200	T R 1		
4201		M NORMAN CLARK												
4601		4403 CHAMBORD H2J-3M4 5773 Eadie H4E 375 P122 H4E 370												
4202		MME RACHELLE LEGER-CLARK												
4602		4406 CHAMBORD H2J-3M4 P284-83												
1001	40258000	5767-65	EADIE				1020							
2002		10 3930	430		2500	8000				2,00000				
3001							20	1 281	4000	18100	22100	T R 1		

CERT.	EFF.	410
24-10-83	1-10-84	R

CODE	COMPTÉ	EMPLACEMENT - NOM, PROFESSION, RÉSIDENCE					CATEGORIE BÂTIMENT	SCOLAIRE		VALEUR EN DOLLARS			MUNICIPAL *	REMARQUES	
		DIV. CAD.	CADASTRE	SUBDIVISION	FRONT	PROFONDEUR		SUPERFICIE	TERR.	BÂTISSE	TERRAIN	BÂTISSE			TOTAL
4224 4604	40258006	M	HECTOR GAGNON, OPERATEUR 5767 EADIE H4E 375					IF							
1001 1002	40258100		5763-51 EADIE 1940-42 DENONVILLE					(02)							
2002			10 3930	429	7500	8000	2,00000								
2104			10 3930	428	2500	8000	2,00000								
2999							4,00000								
3001								20	2 281	8000	183000	191000	T R I		
4201 4601		M	ALONZO MALTAIS 4544 BERRI H2J 2R3					IF							
7001			DENONVILLE												
1001	40258200		5743-41 EADIE					(02)							
2002			10 3930	261	2500	8000	2,00000								
3001								29	1 281	4000	53100	57100	T R I		
4201 4601		M	ANTIMO SALVATORE 5741 EADIE H4E 373					IF							
1001	40258240		5735-33 EADIE					(02)							
2002			10 3930	260	2470	8000	1,97600								
3001								28	1 281	4000	60500	64500	T R I		
4201 4601		MME	RAYMOND SCALZO (LISE CHAMPAGNE)					IF							
4202 4602		M	RAYMOND SCALZO					IF							
1001	40258270		5729-27 EADIE					(02)							
2002			10 3930	259	2470	8000	1,97600								
3001								28	1 281	4000	65100	69100	T R I		
4201 4601		M	MICHEL CIORDANO, SONDEUR 5727 EADIE H4E 373					IF							
1001	40258300		5723-19 EADIE					(02)							
2002			10 3930	227	2500	8000	2,00000								

VERS

40254.00

NET

4201 2h Luley Soltans
4001 328 de champs Boucherville 348 607

CERT.	REF.	DATE
301-86	21-1018	3/70

CODE	COMPTÉ	EMPLACEMENT - NOM, PROFESSION, RESIDENCE					CATEGORIE CARRIÉRE	SOLAIRE		VALEUR EN DOLLARS			MUNICIPAL %	REMARQUES	
		CADASTRE	SUBDIVISION	FRONT	PROFONDEUR	SUPERFICIE		TERR.	TERR.	SATISSE	TOTAL				
3001	40258300						2C	1	281	4000	27100	31100	T R I		
4203		M ANDRE GUILLEMETTE, ASSEMBLEUR					IF								
4603		5719 EADIE HME 3T3													
1001	40258400	5717-13 EADIE					(02)								
2002		10	393E	226	2500	8000						2,00000			
3001							2C	1	281	4000	27100	31100	T R I		
4201		M ALBAN SAUVE					IF								
4601		5717 EADIE HME 3T3													
1001	40258505	5709-07 EADIE					(02)								
2001		10	3930	P225	1840	8000						1,52800			
2001					1980	8001									
3001							2B	1	281	3800	9100	12900	T R I		
4201		M LLE LISE DUBUC					IF								
4601		5709 EADIE HME 3V1													
1001	40258510	5703-01 EADIE					(02)								
2002		10	3930	P225	460	8000						47200			
2002					520	8001									
2004		10	3930	229	2500	8000						2,00000			
2999												2,47200			
3001							2B	1	281	6200	60300	66500	T R I		
4201		M CLAUDE PILON					IF								
4601		18 6E AVENUE V LA SALLE H2P 2K8													
1001	40258600	5679-75 EADIE					(02)								
2002		10	3930	P127	2380	8000						1,89300			
3001							2C	1	281	3800	24000	27800	T R I		
4201		M GILLES DE LAFONTAINE					IF								
4601		309 RAINBEAU POINTE CLAIRE H9R 5K1													
4202		HME GAIL HURST-DE LAFONTAINE					IF								
1001	40258700	5673-69 EADIE					(02)								
2002		10	3930	126	2500	8000						2,00000			
		MICROFICHE 43 G-C1													

VERSO

40258510

1F21

4201 M. Maeston Girard

4601 1636 Hault H4E 1/2

3E21

4202 Mlle. Claudis Basque

4602 1636 Hault H4E 1/2

CERT.	PP.	20
271-27	1346	LB.

CODE	COMPTE	EMPLACEMENT - NOM, PROFESSION, RESIDENCE						CATEGORIE BIMTEMENT	SCOLAIRE		VALEUR EN DOLLARS			MUNICIPAL	REMARQUES	
		DIV. CAD.	CADASTRE	SUBDIVISION	FACIM	PROFONDEUR	SUPERFICIE		TERR.	P. C.	TERRAIN	BATISSE	TOTAL			
2004 2999	40258700	10	3930	P127	033	8000	2700									
							2,02700									
3001								2C	1	281	4100	22200	26300	T R 1		
4201 4601		M ENOIL THERIAULT, OPERATEUR 5673 EADIE H9E 359														
1001	40258800	NORD DE 5669 EADIE														
2002		10	3930	125			2,00000									
3001								2E	1	281	4000	700	4700	T R 1		
4209 4609		SUCCESSION SUCC EMILE DESLAURIERS 5651 EADIE H9E 359														
5701 5702		ATT GASTON DESLAURIERS 5651 EADIE H9E 359														
1001 1002	40258900	5655-51 EADIE 1936-38 LE CARON														
2002		10	3930	124												
2004 2999		10	3930	123			4,02000									
3001								9A	1	281	12600	139000	151600	T S 1		
4201 4601		M GASTON DESLAURIERS 5651 EADIE H9E 359														
4204 4604		MME DESNEIGES DESLAURIERS 7330 MANON V BROSSARD J9Y 164														
4210 4610		MME SOLANGE DESLAURIERS 7330 MANON V BROSSARD J9Y 164														
4213 4613		M ROBERT DESLAURIERS, MARCHAND 7330 MANON V BROSSARD J9Y 164														
6101		OCCUPATION DU DOMAINE PUBLIC						VALEUR	59							
7001		LE CARON														
1001 1002	40259000	5649 EADIE 1933-33A LE CARON														
2002		10	3929	263	2400	8000	2,00000									
2002					2400											
2004 2999		10	3929	262	2400	8000	1,92000									
							3,92000									
3001								2C	1	281	7900	37100	45000	T R 1		

CODE	COMPTE	EMPLACEMENT - NOM, PROFESSION, RÉSIDENCE							CATEGORIE BÂTIMENT	SCOLAIRE	VALEUR EN DOLLARS			MUNICIPAL	REMARQUES
		DIV. CAD.	CADASTRE	SUBDIVISION	FRONT	PROFONDEUR	SUPERFICIE	TERR P. C.			TERRAIN	BÂTISSE	TOTAL		
4202 4602	40259000	M JEAN PIERRE PICARD 794 D IBERVILLE BOUCHERVILLE J4B 5H4													
1001	40259100	5639-91 EADIE							1029						
2002		10 3929 261			2400	8000	1,92000								
3001									2B	1 281	3900	63900	67300	T R 1	
4204 4604		MME JEAN GUY SENNEVILLE (THERESE QUESNEL) 5639 EADIE H9E 358													
1001	40259200	5637-33 EADIE							1029						
2002		10 3929 260			2500	8000	2,00000								
3001									2C	1 281	4000	52300	56300	T R 1	
4204 4604		M JEAN PAUL ANYOT, TISSERAND 5637 EADIE H9E 358													
1001	40259300	5631-29 EADIE							1029						
2002		10 3929 259			2500	9000	2,00000								
3001									2B	1 281	5000	25400	29400	T R 1	
4204 4604		M LEOPOLD EMERY, MACHINISTE 5631 EADIE H4E 358													
4207 4607		MME LEOPOLD EMERY (EVA MONDOR) 5631 EADIE H4E 358													
1001	40259400	5627-25 EADIE							1029						
2002		10 3939 6			610	6000	91000								
2004		10 3938 8			610	2000	13600								
2006		10 3929 258			1930	8000	1,45400								
2999							2,00000								
3001									2B	1 281	4000	37800	41800	T R 1	
4201 4601		MME MARIE REINE BOULET 5625 EADIE H3W 3A1													
1001	40259500	5623-21 EADIE							1029						
2002		10 3939 5			2500	6000	1,50000								
2004		10 3938 7			2500	2000	50000								
2999							2,00000								

RÔLE D'ÉVALUATION DES IMMEUBLES POUR L'EXERCICE FINANCIER

1986

VILLE DE MONTRÉAL

RÔLE D'ÉVALUATION

CODE	COMPTÉ	EMPLACEMENT - NOM, PROFESSION, RÉSIDENCE					CATEGORIE BÂTIMENT	SCOLAIRE	VALEUR EN DOLLARS			MUNICIPAL	REMARQUES	
		DIV. CAD.	CADASTRE	SUBDIVISION	FRONT	PROFONDEUR			SUPERFICIE	TEPR P.C.	TERRAIN			BÂTISSÉ
3001	40259500													
4201	A-166589	M GERARD DOIRON, PROFESSEUR					2B	1 251	4000	51700	55700	T R 1		
4601	20 5 86	5621 EADIE H4E 358												
1001	40259600													
2002	A 180401	5619-15 EADIE					4029							
2604	11-11-86	10 3939 4		2500	6000	1,50000								
2999		10 3938 6		2500	2000	50000								
						2,00000								
3001														
4201		M LLE LOUISE GENEVEUX					2C	1 261	4000	40300	44300	T R 1		
4601		6710 BEAULIEU H4E 363												
1001	40259700													
2002		5611-13 EADIE					4029							
2004		10 3939 3		2500	6000	1,50000								
2999		10 3938 5		2500	2000	50000								
						2,00000								
3001														
4201		M ALDOR DAGENAI, FIDUCIAIRE, NOTAIRE					2B	1 261	4000	66900	70900	T R 1		
4601		5611 EADIE H4E 358												
1001	40259800													
1002		5607-01 EADIE												
2002		1932 GALT												
2004		10 3939 2												
2006		10 3938 4												
2008		10 3939 1												
		10 3938 3												
3001														
4211		M REGENT AINSLEY, INGENIEUR					4A	1 261	9800	38000	47800	T S 1		
4611		5750 DE CADILLAC H1R 2L7												
7001		GALT												
7002		AVE DE L EGLISE												
7002		5505 EADIE VOIR 1950 AV DE L EGLISE												
7003		5415 EADIE VOIR 1963 AV DE L EGLISE												
7004		ROBERVAL												
7006		RUELLE												
1001	40260200													
2001		5355 EADIE												
2602		10 3546 4		3700	1000	37000								
2602		10 3546 5		2700	5930	1,60000								
		10 3546 6		4200	6930	2,90000								
						487000								

MICROFICHE 47 J-01

PAGE 550

40259580

1R 11

4201 Mr. Alan Millison
4601 5373 Ven Horne, H3X 4G2

2F 11

4202 Mme Odette Falandreau

CERT.	EFF.	4
137114	201114	391

40259600

1F 12

4201 N. Marcel Gravel
4601 743 Rue de l'Église, Verdun
H3G 2N1

1F 12

4202 N. Marcel Charland
4602 62-2^e Avenue Verdun H3G 2N3

CERT.	EFF.	48
240	1111	10
81	81	10

CODE	COMTE	EMPLACEMENT - NOM, PROFESSION, RESIDENCE					CATEGORIE BÂTIMENT	SCOLAIRE		VALEUR EN DOLLARS			MUNICIPAL	REMARQUES
		CA. CAD.	CADASTRE	SUBDIVISION	FRONT	PROFONDEUR		SUPERFICIE	TERR. P. C.	TERRAIN	BÂTISSÉ	TOTAL		
2999	40260200													
3001	40260200													
4211	40260200													
4611	40260200													
7001	40260200													
7002	40260200													
7003	40260200													
7009	40260200													
7005	40260200													
1001	40260300													
1002	40260300													
2002	40260300													
2004	40260300													
2006	40260300													
2008	40260300													
2010	40260300													
2012	40260300													
2014	40260300													
2016	40260300													
2018	40260300													
2020	40260300													
2022	40260300													
2024	40260300													
2026	40260300													
2999	40260300													
3001	40260400													
4201	40260400													
4601	40260400													
7001	40260400													
7002	40260400													
1001	40260600													
2002	40260600													
2004	40260600													
2006	40260600													
2008	40260600													
2999	40260600													
3001	40260700													
4212	40260700													
4612	40260700													
1001	40260700													

4026 0200

CFNI

4201 MOLE CONSTRUCTION INC

401 5555 EADIE LASALLE H4E 3S3

CERT	29
283	2

1 15 1000 1000 1000 1000 1000 1000

1 15 1000 1000 1000 1000 1000 1000

1 15 1000 1000 1000 1000 1000 1000

1 15 1000 1000 1000 1000 1000 1000

1 15 1000 1000 1000 1000 1000 1000

1 15 4050000 1000 1000 1000 1000 1000

1 15 1000 1000 1000 1000 1000 1000

1 15 1000 1000 1000 1000 1000 1000

1 15 1000 1000 1000 1000 1000 1000

1 15 1000 1000 1000 1000 1000 1000

1 15 1000 1000 1000 1000 1000 1000

1 15 1000 1000 1000 1000 1000 1000

1 15 1000 1000 1000 1000 1000 1000

1 15 1000 1000 1000 1000 1000 1000

1 15 1000 1000 1000 1000 1000 1000

1 15 1000 1000 1000 1000 1000 1000

1 15 1000 1000 1000 1000 1000 1000

1 15 1000 1000 1000 1000 1000 1000

1 15 1000 1000 1000 1000 1000 1000

1 15 1000 1000 1000 1000 1000 1000

1 15 1000 1000 1000 1000 1000 1000

1 15 1000 1000 1000 1000 1000 1000

1 15 1000 1000 1000 1000 1000 1000

1 15 1000 1000 1000 1000 1000 1000

1 15 1000 1000 1000 1000 1000 1000

1 15 1000 1000 1000 1000 1000 1000

1 15 1000 1000 1000 1000 1000 1000

1 15 1000 1000 1000 1000 1000 1000

1 15 1000 1000 1000 1000 1000 1000

1 15 1000 1000 1000 1000 1000 1000

1 15 1000 1000 1000 1000 1000 1000

1 15 1000 1000 1000 1000 1000 1000

1 15 1000 1000 1000 1000 1000 1000

1 15 1000 1000 1000 1000 1000 1000

1 15 1000 1000 1000 1000 1000 1000

1 15 1000 1000 1000 1000 1000 1000

1 15 1000 1000 1000 1000 1000 1000

1 15 1000 1000 1000 1000 1000 1000

1 15 1000 1000 1000 1000 1000 1000

1 15 1000 1000 1000 1000 1000 1000

1 15 1000 1000 1000 1000 1000 1000

1 15 1000 1000 1000 1000 1000 1000

1 15 1000 1000 1000 1000 1000 1000

1 15 1000 1000 1000 1000 1000 1000

1 15 1000 1000 1000 1000 1000 1000

1 15 1000 1000 1000 1000 1000 1000

1 15 1000 1000 1000 1000 1000 1000

1 15 1000 1000 1000 1000 1000 1000

1 15 1000 1000 1000 1000 1000 1000

1 15 1000 1000 1000 1000 1000 1000

1 15 1000 1000 1000 1000 1000 1000

1 15 1000 1000 1000 1000 1000 1000

1 15 1000 1000 1000 1000 1000 1000

CODE	COMPTE	EMPLACEMENT - NOM, PROFESSION, RÉSIDENCE					SUPERFICIE	CATEGORIE BÂTIMENT	SCOLAIRE		VALEUR EN DOLLARS			MUNICIPAL	REMARQUES	
		DIV. CAD.	CADASTRE	SUBDIVISION	FRONT	PROFONDEUR			TERR. P. C.	TERRAIN	BÂTISSE	TOTAL				
2002	40260700	10 3931	3		2600	6000	1,56000									
2004		10 3932	3		2600	2000	52000									
2006		10 3931	P4		1000	6000	60000									
2008		10 3932	P2		1000	2000	20000									
2999							2,88000									
3001								20	1	281	5700	40800	46500	T R 1		
4201		M REJEAN DAGENATS														
4601		5564 HADLEY H4E 3M8														
1001	40260800	5568-78 HADLEY														
2002		10 3931	P4													
2004		10 3932	P2													
2006		10 3931	5													
2008		10 3932	1													
2999							3,36000									
3001								20	1	281	6700	64900	71600	T R 1		
4204		SUCCESSION RAUL LAFONTAINE, MARCHAND														
4604		5568 HADLEY H4E 3M7														
5701		ATT PAUL EMILE LAFONTAINE														
5702		5568 HADLEY H4E 3M9														
1001	40260900	5580-88 HADLEY														
2002		10 3929	240		2500	8000	2,00000									
3001								20	1	281	4000	33700	37700	T R 1		
4201		M EMILE LANGLAIS														
4601		187 MELROSE CHATEAUGUAY J6J 2E8														
1001	40261000	5590-5600 HADLEY														
2002		10 3929	239		2500	8000	2,00000									
2004		10 3929	P238		1270	8000	1,01200									
2004					1280											
2999							3,01200									
3001								20	1	281	6000	55200	61200	T R 1		
4201		M AUGUSTE HALLE, BOUCHER														
4601		48 FRONTIERE RIVIERE BLEU GOL 283														
4202		MME MARIE ANNA PLOURDE														
4602		48 FRONTIERE RIVIERE BLEU GOL 280														
1001	40261100	5602-12 HADLEY														

CENT.	EFF.
50	1186
370	

F1222 H5544 JOL 11-8-86

CODE	COMPTE	EMPLACEMENT - NOM, PROFESSION, RESIDENCE						CATEGORIE BÂTIMENT	SCOLAIRE		VALEUR EN DOLLARS			MUNICIPAL	REMARQUES	
		DIV. CAD.	CADASTRE	SUBDIVISION	FRONT	PROFONDEUR	SUPERFICIE		TERR.	P. C.	TERRAIN	BÂTISSE	TOTAL			
2002	40261100	10	3929	P238	1250	8000	98000									
2002					1225											
2004		10	3929	237	2500	8000	2,00000									
2999							2,98800									
3001								20	1	281	6000	55200	61200	T R I		
4201		M ARNOLDO CASANOVA														
4601		5606 HADLEY H4E 3M7														
4202		MME ANA JIMENEZ CASANOVA														
4602		5608 HADLEY H4E 3M7														
1001	40261200	5620-22 HADLEY														
2002		10	3929	236	2500	8000	2,00000									
3001								28	1	281	4000	63000	67000	T R I		
4212		M LIONEL FLAMONDON, DEBOSSEUR														
4612		5622 HADLEY H4E 3M7														
1001	40261300	5630-32 HADLEY														
2002		10	3929	235	2400	8000	2,01600									
2002					2400											
3001								28	1	281	4000	73700	77700	T R I		
4201		MME PIERRE YVON BLANCHETTE (CLAIRE TOURVILLE)														
4601		5630 HADLEY H4E 3M7														
4202		MME CLAUDE D ANDRIEU (MARGUERITE TOURVILLE)														
4602		308 9E AVENUE LASALLE HSP 2P2														
7001		LE CARON														
1001	40261400	5650-52 HADLEY														
1002		2040-38 LE CARON														
2002		10	3930	85	2690	8000	2,20900									
2002					2860											
3001								4A	1	281	5600	36100	41700	T S I		
4201		MME JEANNINE CHENAIL LEGRIS														
4601		1982 JACQUES HERTEL H4E IRI														
1001	40261500	5656-60 HADLEY														
2002		10	3930	86	2700	8000	2,16000									
2004		10	3930	P87	120	8000	9600									
2999							2,25600									

CODE	COMPTE	EMPLACEMENT - NOM, PROFESSION, RÉSIDENCE						CATEGORIE DATEMNT	SCOLAIRE		VALEUR EN DOLLARS			MUNICIPAL	REMARQUES	
		DIV. CAD.	CADASTRE	SUBDIVISION	FRONT	PROFONDEUR	SUPERFICIE		TERR.	TERRAIN	BÂTISSE	TOTAL				
3001	40261500							4A	1	281	4500	62500	67000	T S I		
4201		M VLADO BEGIC														
4601		1765 CR SIBERIE BROSSARD J4X 1R9														
1001	40261610															
2002																
3001								9A	1	281	4100	16700	20800	T S I		
4201		M RADOHIR MARKOVIC														
4601		4580 MADISON AV H4B 2V4														
4202		MME MARIA CARMEN SANCHEZ-MARKOVIC														
1001	40261700															
2002																
3001								2C	1	281	4300	50500	54800	T R I		
4201		M J A JULIEN CHARTIER, RIVEUR														
4601		1631 LEPROHON H4E 1P3														
1001	40261750															
2002																
3001								2B	1	281	4250	26300	30500	T R I		
4201		M ROGER LEFEBVRE														
4601		5765 74 HADLEY H4E 3M9														
7100		5694 HADLEY VOIR 2065 DE VILLIERS														
7201		DE VILLIERS														
1001	40261800															
2002																
2004																
2999																
3001								6B		281	10000		10000	E06 204-3		
4201		VILLE DE MONTRÉAL SERVICE DE LA GESTION IMMOBILIERE														
4601		507 PL D ARMES #300 H2Y 2W8														
6620		PROPRIETE SUJETTE A SURTAXE SUR TERRAIN VAGUE DESSERVI														
1001	40261900															
		5716-26 HADLEY														

VERSO

Yoshida
 Year: The Maria Vladimirovna Star
 Year: 1924 Springfield HYE 266

CLERK: 370
 307-16 13-1-85

1	1924	Springfield	HYE	266				
2								
3								
4								
5								
6								
7								
8								
9								
10								
11								
12								
13								
14								
15								
16								
17								
18								
19								
20								
21								
22								
23								
24								
25								
26								
27								
28								
29								
30								
31								
32								
33								
34								
35								
36								
37								
38								
39								
40								
41								
42								
43								
44								
45								
46								
47								
48								
49								
50								

NUMÉRO	COMPTÉ	EMPLACEMENT - NOM, PROFESSION, RÉSIDENCE					CATEGORIE BÂTIMENT	SCOLAIRE		VALEUR EN DOLLARS			MUNICIPAL	REMARQUES
		ARRONDISSEMENT	CADASTRE	SUBDIVISION	FRONT	PROFONDEUR		SUPERFICIE	TERR. P. C.	TERRAIN	BÂTIMENT	TOTAL		
2002 2004 2999	40261900	10	3930	235			D							
		10	3930	236		4,00000	D							
3001								4A	1 281	8100	57100	65200	T C 1	
4201 4601 4202 4602		M ROLAND GORDON 2218 LE CARON H4E 1K8					AF							
		MME ROLAND GORDON (ALINE GERVAIS) 2218 LE CARON H4E 1K8					2F							
1001	40262000	5728-30 HADLEY												
2002 3001	A-172834 22-7-86	10 3930 278				2,00000	D							
4201 4601		MRS FRANCESCO PARLAMENTO (ANGELINA MASTROPASOLO) 5730 HADLEY H4E 3N2					SA							
6400		CORRESPONDANCE ANGLAISE												
1001	40262140	5734-38 HADLEY												
2002 3001	A-172679 18-7-86	10 3930 279				2,00000	D							
4201 4601	A-183026 15-10-86	Mlle CHRISTIANE LECLERC 10 JUPITER MERCIER JOL 1K0					3F							
7001 7002		CABOT BRIDGE ON THE HEAD RACE												
1001	40262170	5740-42 HADLEY												
2002 3001		10 3930 280				2,00000	D							
4201 4601		DECORS CHAMPLAIN INC 5742 HADLEY H4E 3N2					C							
7001		DENONVILLE												
1001 1002	40262200	2040 DENONVILLE LOT DENONVILLE												
2002 2004 2999	A-193082 16-10-86	10 3930 390 10 3930 391	2500 2500	8000 8000	2,00000 2,00000 4,00000									

40262000

A0262140

IFE1

M T I

4201 M. COME LAFOND

A001 M. Cindy B. Meunier

4401 M. CHARLENT

HFE 1112

A001 5320 Haherty

CERT	DATE	NO
59-8	22-7-8	400
		10

CERT	DATE	NO
18-02	15-12	20
87		10

40262140

IFE1

4201 M. NGUYEN TUYET MINH

4601 5451 VAN HORNE H3X 164

4201 M. PAUL EMILE ROZIER

IFE2

4601 925 LANBERT LAVAL H7A 265

ANNULÉ

CERT	DATE	NO
59-8	10-7-8	400
		10

LIGNE	COTE	EMPLACEMENT NOM PROFESSION RESIDENCE					CATEGORIE D'IMMEUBLE	SOLAIRE		VALEUR EN DOLLARS			MUNICIPAL	REMARQUES
		LOT	SECTION	FRONT	PROFONDEUR	SUPERFICIE		TERRE	TERRAIN	BATISSE	TOTAL			
3101	40262200						20	2 261	7900	167300	175200	T R I		
4201		MAURICE DUFORD CONSTRUCTION INC VERSO					CF							
4601		2111 BOUL LEBLANC L'ASALLE H4E 2M7 134 ST-JACQUES O H5D H3C 107 F1222 (5770) 1710-810												
1001	40262300	5762-64 HADLEY					1021							
2002		10 3930	392	2500	8000	2,00000								
3001							28	1 251	9000	30700	34700	T R I		
4201		M MAURICE PREVOST					CF							
4601		5762 HADLEY H4E 3M7 2152 St Marcourt H4E 1M7 F1222 4970 125-1185												
1001	40262400	5768-70 HADLEY					1021							
2002		10 3930	393	2500	8000	2,00000								
3001							28	1 261	4000	65100	69100	T R I		
4201		MME VIOLETTE DISTEFANO					CF							
4601		5770 HADLEY H4E 3M7												
4202		MME GLORIA DISTEFANO					CF							
4602		5768 HADLEY H4E 3M7												
1001	40262500	5774-90 HADLEY					1021							
2002		10 3930	399	2500	8000	2,00000								
2007		10 3930	395	2500	8000	2,00000								
2006		10 3930	F396	850	2800	1400								
2599						4,01400								
3001							20	1 281	3000	144500	302400	T R I		
4201		2158 8510 QUEBEC INC VERSO					CF							
4601		1995 CH LAKESHORE DORVAL H9S 262												
1001	40262600	5792-96 HADLEY					1021							
1002		2103 CARDINAL												
2002		10 3930	F396	2500	IRR	1,98600								
2002					8000									
3001							20	1 281	5,000	37,300	42,300	R		
4201		M MICHEL BLEAU VERSO					CF							
4601		11123 PLAZA MTL-WORD H1H 4M9												
7001		CARDINAL												
							20	1 281	5000	24300	31300	T R I		

43263600

IFI1

4201 M Jean Marie Pomeroy

4601 6975 Laurier H4E 207
5772 Hurlay H4E 304 (P. 2222 5/10 9/23/62)

17/5/86 17/12/85 513

40262500

IFI2

4201 M. David Neger

4601 7431 Ch. Kingsley #310, Cote St. Luc
H4W 1P1

3FI2

AD262200

IFI2

4201 M Marc Fournier

4601 1165 Godin, Verdun H4H 2B6

CERT. EFF. 382
16/5/86 17/4/86

ANNULE

40262500

IFI1

4201 M. Mary Roberge

4601 3342 de Rouen H4W 1L5

CERT. EFF. 10
18/02 16-12
87 2-

CERT. EFF. 20
9-3-84 21-1-84 2-85

CODE	COMPTÉ	EMPLACEMENT - NOM PROFESSION, RESIDENCE					CATEGORIE BÂTIMENT	SCOLAIRE		VALEUR EN DOLLARS			MUNICIPAL	REMARQUES	
		DIV. CAD.	CADASTRE	SUBDIVISION	FRONT	PROFONDEUR		SURFACE	TERR. P.C.	TERRAIN	BÂTISSE	TOTAL			
1001	40262700	5800-02 HADLEY													
1002	A-171237	2056 CARDINAL													
2002	47-86	10 3930	501	2400	8000	1,92000									
3001							4A	1 281	4900	22700	27600	T S 1			
4201		M ALECTUS DIEU BERNARD													
4601		2058 CARDINAL H4E 1NS													
4202		Mlle MARIE MADELEINE NELSON													
1001	40262800	5806-08 HADLEY													
2002		10 3930	502	2400	8000	1,92000									
3001							4A	1 281	3900	20600	24500	T S 1			
4211		M MAURICE LANTHIER, EPICIER													
4611		5965 DUMAS H4E 2Z5													
1001	40262900	5812-16 HADLEY													
2002		10 3930	503	2400	8000	1,92000									
2004		10 3930	P504	658	8000	52600									
2999						2,44600									
3001							4A	1 281	4900	17400	22300	T S 1			
4211		M JEAN PAUL CHARBONNEAU, PLOMBIER													
4611		5826 HADLEY H4E 3N6													
4212		M DENIS CHARBONNEAU, PLOMBIER													
4213		M GERMAIN CHARBONNEAU, PLOMBIER													
4214		M CLAUDE CHARBONNEAU, PLOMBIER													
1001	40263000	5826 HADLEY													
2002		10 3930	P504	1642	8000	1,31400									
2004		10 4669	32	2700	8000	2,16000									
2999						3,47400									
3001							4B	2 281	7000	25300	32300	T C 1			
4204		LUCIEN CHARBONNEAU LTEE													
4604		5826 HADLEY H4E 3N6													
1001	40263200	5830-36 HADLEY													
2002		10 4669	33	2700	8000	2,16000									
2004		10 4669	P34	300	8000	24000									
2999						2,40000									
3001							2D	1 281	4800	35200	40000	T R 1			

10262700

3511

4251 RUE ZARIA BEN KHELIL

4601 2056 CARDINAL AYE INS

4251	4601	400
25	25	10

4251 RUE ZARIA BEN KHELIL

4601 2056 CARDINAL AYE INS

4251 RUE ZARIA BEN KHELIL

4601 2056 CARDINAL AYE INS

4251 RUE ZARIA BEN KHELIL

4601 2056 CARDINAL AYE INS

4251 RUE ZARIA BEN KHELIL

4601 2056 CARDINAL AYE INS

4251 RUE ZARIA BEN KHELIL

4601 2056 CARDINAL AYE INS

4251 RUE ZARIA BEN KHELIL

4601 2056 CARDINAL AYE INS

4251 RUE ZARIA BEN KHELIL

4601 2056 CARDINAL AYE INS

4251 RUE ZARIA BEN KHELIL

4601 2056 CARDINAL AYE INS

4251 RUE ZARIA BEN KHELIL

4601 2056 CARDINAL AYE INS

4251 RUE ZARIA BEN KHELIL

4601 2056 CARDINAL AYE INS

4251 RUE ZARIA BEN KHELIL

4601 2056 CARDINAL AYE INS

4251 RUE ZARIA BEN KHELIL

4601 2056 CARDINAL AYE INS

CODE	COMPLÉ	EMPLACEMENT - NOM, PROFESSION, RESIDENCE					CATEGORIE BÂTIMENT	SCOLAIRE		VALEUR EN DOLLARS			MUNICIPAL	REMARQUES	
		DIV. CAD.	CADASTRE	SUBDIVISION	FRONT	PROFONDEUR		SUPERFICIE	TERR P. C.	TERRAIN	BÂTISSÉ	TOTAL			
4204 4604	40263200	M HENRI FORGET, RENTIER					IF								
		1332 CHARBONNEAU V LASALLE H8N 1M2													
1001 1092	40263300	5838-48 HADLEY													
		2045 JACQUES HERTEL													
2002		10 4669 P34		2300	8000	2,64000									
3001							4A	1	201	4600	91400	46000	T S 1		
4212 4412		M TYON BOURGEOIS, ELECTRICIEN					IF								
		8563 CENTRALE V LASALLE H8P 1M3													
7001		JACQUES HERTEL													
1001 1002	40263400	5900-04 HADLEY													
		2046-48 JACQUES HERTEL													
2002		10 4669 128				2,00000									
3001							4A	1	201	5000	62500	67500	T S 1		
4211 4611		M ROLLAND PERLINI, EPICIER					IF								
		1528 MARIE CLAIRE V LASALLE H8N 1R9													
1001	40263500	5906-10 HADLEY													
2002		10 4669 129		2500	8000	2,00000									
3001							2C	1	201	4000	31900	35900	T R 1		
4211 4611		M ROLLAND PERLINI, EPICIER					IF								
		1528 MARIE CLAIRE V LASALLE H8N 1R9													
1001	40263600	5912 HADLEY													
2002		10 4669 130		2500	8000	2,00000									
3001							2A	1	201	4000	18600	22600	T R 1		
4201 4201 4202		M PAUL DIONNE					IF								
		5912 HADLEY													
		Mlle DOMINIQUE TESSIER													
1001	40263700	5918-20 HADLEY													
2002		10 4669 131		2500	8000	2,00000									
3001							2B	1	201	4000	26100	30100	T R 1		

CODE	COMPTÉ	EMPLACEMENT - NOM, PROFESSION, RESIDENCE					CATEGORIE BATIMENT	SCOLAIRE		VALEUR EN DOLLARS			MUNICIPAL	REMARQUES
		NO. CAD.	CADASTRE	SUBDIVISION	FRONT	PROFONDEUR		SUPERFICIE	TERR.	TERRAIN	BATISSE	TOTAL		
4201 4601 4202 4602	40263700	M EDGAR SAVOIE, CONTRACTEUR 399 DE LA MONTAGNE HSE-203 M LORENZO SAVOIE, CONTRACTEUR 4001 ST DENIS H21 2M4												
1001 2002 3001	40263800 A-167989 3-6-86	5924-26 HADLEY 10 4669 132 2500 8000 2,00000												
4201 4601 4202 4602		M PIERRE FAURE 5924 HADLEY H4E 3N8 MME PIERRE FAURE (REJEANNE SIMONEAU) 5924 HADLEY H4E 3N8												
1001 2002 3001	40263900	5930 32 HADLEY 10 4669 133 2500 8000 2,00000												
4201 4601		MR ROBERT MC CARRAGHER 2445 DE LORETTE DUVERNAY LAVAL H7E 9K3												
1001 1002 2002 3001	40264000	5936-38 HADLEY 2055A-2045 DE BIENCOURT 10 4669 139 2,00000												
4201 4601 7001		MME FERNAND LALONDE (REJANE DESLAURIERS) 29 27E AVENUE ILE PERROT J7V 9M2 DE BIENCOURT												
1001 2002 3001	40264100	5970-72 HADLEY 10 4669 236												
4201 4601		M ARTHUR JUBINVILLE 3020 SAUDOT H4E 2R4												
1001 2002	40264200	5974-78 HADLEY 10 4669 237 2500 8000 2,00000												

4026 2900

4026 3800

4201 Mr. Claude Larocque

4601 4285 Palm HNE 141

4202 Mlle. Monique Rocher

4201 M. Serge Robillard

4601 5924 Hadley H4E 3N8

4202 Mlle. Johanne Duval

CERT.	EFF.	
30/7/86	10/12/86	370

CERT.	EFF.	
28/7/86	3/6/86	371

CODE	COMPTES	EMPLACEMENT - NOM, PROFESSION, RESIDENCE						CATEGORIE BÂTIMENT	SCOLAIRE		VALEUR EN DOLLARS			MUNICIPAL *	REMARQUES	
		D.V. CAD.	CADASTRE	SUBDIVISION	FRONT	PROFONDEUR	SUPERFICIE		P.	TERR. C	TERRAIN	BÂTISSE	TOTAL			
3001 4204 4604	40264200							2C	1	281	4000	43300	47300	T R 1		
		M ROGER MONTBLEAU, FONCTIONNAIRE 46 SAUVÉ VILLE MERCIER JOL 1K0						2C								
1001 2002 3001	40264300							(02)								
		5980-82 HADLEY														
		10	4669	238		2500	8000					2,00000				
4204 4604								2B	1	281	4000	99200	53200	T R 1		
		MRS STENLEY SABATAVICIUS (NELLY YORK) 5980 HADLEY M4E 3P1						2B								
1001 2002 2004 2999	40264350							(02)								
		5986-88 HADLEY														
		10	4670	21		2000	8000					1,60000				
		10	4669	239		500	8090					40000				
												2,00000				
3001 4201 4601								2B	1	281	4000	63200	67200	T R 1		
		Mlle ANNE MARIE DUBUC 5988 HADLEY M4E 3P1						2B								
1001 2002 3001	40264400							(02)								
		5992-96 HADLEY														
		10	4670	22		2500	8000					2,00000				
4201 4601								2C	1	281	4000	50500	54500	T R 1		
		M MARCEL BELIVEAU, CHAUFFEUR 5996 HADLEY M4E 3P1						2C								
1001 2002 3001	40264600							(02)								
		6002 HADLEY														
		10	4670	23		2500	8000					2,00000				
4201 4601								2A	1	281	4000	23900	27900	T R 1		
		M EMILE RENAUD 6002 HADLEY M4E 3P1						2A								
1001 1002	40264700							(02)								
		6004-08 HADLEY 2055 DE MARICOURT														
2002 3001								2D	2	281	4000	42000	46000	T R 1		
		10 4670 24 2500 8000 2,00000						2D								
		A-169273 17686														
		MICROFICHE 47 E-02														

CODE	COMPTÉ	EMPLACEMENT - NOM, PROFESSION, RESIDENCE						CATEGORIE BÂTIMENT	SCOLAIRE			VALEUR EN DOLLARS			MUNICIPAL *	REMARQUES	
		DIV. CAD.	DAL. ANTR.	SUBDIV. CIV.	FRONT	PROFONDEUR	SUPERFICIE		TERR. P.C.	TERRAIN	BÂTISSE	TOTAL					
4201 4601	40264700	INVESTISSEMENTS LORIMAC INC R R #1 C P 381 ST ZOTIQUE JOP 170															
7001 7002 7003 7004		DE MARICOURT DU BOIS JGLICOEUR HOLY CROSS															
1001	40264800	6340 HADLEY						1033									
2002 2002		10 4672	486		2900	12000 11000											
3001								20	1 281	7700	59400	67300	T R I				
4215 4615 4216 4616		M RAYMOND ST PIERRE, MARCHAND 1443 MAURICE LASALLE HBN 1P7 MME RAYMOND ST PIERRE (DENISE COUSINEAU) 1443 MAURICE LASALLE HBN 1P7						IF SF									
1001	40264900	6350 HADLEY						1033									
2002 2002 2004 2004 2999		10 4672	487		2900	11000 10100 10100 10020											
3001								20	1 281	8100	41800	49900	T R I				
4215 4615 4216 4616		M RAYMOND ST PIERRE, MARCHAND 1443 MAURICE LASALLE HBN 1P7 MME RAYMOND ST PIERRE (DENISE COUSINEAU) 1443 MAURICE LASALLE HBN 1P7						IF SF									
1001	40265000	6354-56 HADLEY						1033									
2002 2002		10 4672	P488		2550	10820 9200											
3001								20	1 281	6200	57600	63800	T R I				
4204 4604		M LUCIEN A COTE, BARBIER 4341 VERDUN VERDUN H46 1L6						IF									
1001	40265100	HADLEY						1033									
2002 2002		10 4672	489		2800	9200 8300											
3001								20	1 281	6200	1100	7300	T R I				
		MICROFICHE 47 F-02															

4026 47.00

1F12

4201 Mr. Donald Arsenault

4201, 3265 Wellington, Verdun, H4G 1T2

2F12

4202 Mme. Germaine Arsenault

1F12

4203 Mr. Gerpild Arsenault

1F11

4204 Mr. Gilles Arsenault

4204, 53 Brossard, Verdun, H4V 3E2

1F12

4205 Mr. Roger Arsenault

4205, 600 Osborne, #8, Verdun, H4H 1X2

1F12

4206 Mr. Roger Arsenault

4206, 3267 Wellington, Verdun, H4G 1T2

1F12

4207 Mr. André Arsenault

5/8/80	17/6/80	391
--------	---------	-----

CODE	COMPTÉ	EMPLACEMENT - NOM, PROFESSION, RÉSIDENCE					CATEGORIE SAJALANT	SCOLAIRE		VALEUR EN DOLLARS			MUNICIPAL	REMARQUES	
		DIVISION	PROVINCIALE	FRONT	PROFONDEUR	SURFACE		TERRA	AIC	TERRAIN	BÂTIMENT	TOTAL			
4201 4601	40265100	MME YOLANDE BERTIN-ERTL					2								
		300 DE CARTIER C P 807 STE CATHERINE QUEBEC JOL 1E0													
6001		VOISIN DE 6354 HADLEY													
7001 7002 7003		CADASTRE 4674 TRAVERSEZ CADASTRE 4674													
1001	40265600	6361-65 HADLEY					1033								
2002 2002	8190150 7-11-86	10 4672 479		2800	8940 8970	2,50100									
3001							2C	1 2B1	6300	45800	52100		T R 1		
4201 4601		M MICHEL FILION 6365 HADLEY H4E 3P6					1								
1001	40265700	6359-53 HADLEY					1033								
2002 2002		10 4672 476		2800	8970 9060	2,51500									
3001							02B 20	1 2B1	6,300 6300	48,800 41600	55,100 47900		T R 1		
4201 4601		M ANDRE WHEATON 1021 WOODLAND HTL H4E 2J4 6353 Hadley H4E 3P6					1F								
4202 4203 4603 4204		MME SANDRA BUCCHI-WHEATON M ROBERT WHEATON 669 GORDON AV H4E 2R7 MME CHRISTIANNE TREMBLAY-WHEATON					2F 2F 2F								
1001	40265800	6351-47 HADLEY					1033								
2002 2002		10 4672 477		2900	9000 9030	2,61800									
3001							2C	1 2B1	8800	49900	56500		T R 1		
4201 4601		M NORMAND ASHBY 6347 HADLEY H4E 3P6					2F								
4202 4602		MME NORMAND ASHBY (LISE BESSETTE) 6347 HADLEY H4E 3P6					2F								
6400		Correspondance anglaise FF. (22-4-86) VB.													
1001	40265900	6345-41 HADLEY					1033								
2002 2002		10 4672 476		2900	9025 9058	2,62400									
3001							2C	1 2B1	6600	52200	58800		T R 1		
		MICROFICHE 47 6-02													

40265806

IASI

4201 Mrs. Hanson Wot

4601 5833 ~~Monsieur~~ H4E 3P6

6347 Hadby H4E 3P6 (F1222 55286 921/1/16) 2A 51

4202 Mrs. Mae Koon Hay

4600 Correspondance Ouglaue (EF 24/7/90) 2A 51

CCRT.	EFF.
301-86	370

40265100

4201 Mrs. Hongarathar Ransaray Oudoo

4601 1422 John F. Kennedy, Lowell H8R 2C7

2A 52

4202 Mrs. Yestindara Oukthar

CCRT.	EFF.
2314	378

40265100
 4201
 4601
 4202
 4602

40265100
 4201
 4601
 4202
 4602

40265100
 4201
 4601
 4202
 4602

40265100
 4201
 4601
 4202
 4602

40265100
 4201
 4601
 4202
 4602

CODE	COMPTÉ	EMPLACEMENT - NOM, PROFESSION, RÉSIDENCE						CATEGORIE BATIMENT	SCOLAIRE		VALEUR EN DOLLARS			MUNICIPAL *	REMARQUES
		DIV. CAD.	CADASTRE	SUBDIVISION	FRONT	PROFONDEUR	SUPERFICIE		TERR. P. C.	TERRAIN	BÂTISSE	TOTAL			
4204 4604	40265900	MRS SALIM M ASSALY (ALICE GOLDING)						SA							
		6341 HADLEY N4E 3P6													
		DESMARCHAIS BLVD													
1001	40266000	6297-95 HADLEY						(03)							
2002 2002		10 4672 P473			2600	8113 9000	2,23000								
3001								20	1	201	5600	52000	57600	T R 1	
4204 4604		M EMILE LEDUC, CONTREMAITRE						EF							
		6295 HADLEY N4E 3P4													
1001	40266100	6293-91 HADLEY						(03)							
2002 2002		10 4672 P472			2500	9000 9875	2,37000								
3001								20	1	201	6000	42800	48800	T R 1	
4204 4604		MR ANTONIO GIANFELICE, CABINET MAKER						EA							
		6293 HADLEY N4E 3P4													
1001	40266250	6289-83 HADLEY						(03)							
2002 2002 2004 2004 2999		10 4672 P471			2500	9873 10720 10720 11230	2,57400								
		10 4672 P470			1000	10720	1,64600								
		1570				11230	4,22000								
3001								20	1	201	10300	48000	58300	T R 1	
4211 4611		M ARMANDO G SABELLI, SOLDIER						E							
		7229 BEAULIEU N4E 366													
1001	40266350	6281-75 HADLEY						(03)							
2002 2002 2004 2004 2999		10 4672 P470			1050	11230 11570	1,14000								
		10 4672 P469			2500	11570	2,97700								
		IRR					4,11700								
3001								20	1	201	9400	43200	52600	T R 1	
4211 4611		M ANTONIO ORSINI, JOURNALIER						EF							
		6277 HADLEY N4E 3P4													

CODE	COMPTÉ	EMPLACEMENT - NOM, PROFESSION, RESIDENCE						CATEGORIE RATÉMENT	SCOLAIRE			VALEUR EN DOLLARS			MUNICIPAL *	REMARQUES
		AV. CAD.	CADASTRE	SUBDIVISION	FRONT	PROFONDEUR	SURFACE			TERR.	BÂTISSE	TOTAL				
4212 4612	40266350	MME ANTONIO ORSINI IVINCENZA TADDEO 6277 HADLEY H4E 3P4						4F								
1001 2002 3001	40266500	6273-71 HADLEY 10 4672 467 2500 10000 2,50000						(03)								
4201 4601 4202 4602		MR BRIAN CHARLES HUELIN 6273 HADLEY H4E 3P4 M WILLIAM THOMAS HUELIN 1317 SUNNYBRAE CR OSHAWA ONT L1H 8E2						EA								
5701 5702		ATT MR WILLIAM T HUELIN 1317 SUNNYBRAE CR OSHAWA ONT L1H 8E2														
1001 2002 3001	40266600	6269-67 HADLEY 10 4672 466 2500 10000 2,50000						(03)								
4201 4601		MR MAURICE HARKALA 6269 HADLEY H4E 3P4						EA								
1001 2002 3001	40266700	6265-63 HADLEY 10 4672 465 2500 10000 2,50000						(03)								
4201 4601		<i>Mrs Mary Buzas - Lemaitre</i> MME MARY BUZAS 6263 HADLEY H4E 3P4						EA								
1001 1002 2002 3001	40266800	6261 HADLEY 2110-14 HOLY CROSS 10 4672 464 2600 10000 2,60000						(03)								
4201 4601 4202 4602		M JOSEPH F TADDEO 8174 LEVIS SAUVE LASALLE H8P 3J7 M GIUSEPPE GAETANI 465 80E AVENUE LASALLE H8R 2T5						1F								
7001 7002 7003		HOLY CROSS JOLICOEUR DU BOIS														

CATEGORIE	SYMPTES	EMPLACEMENT					NOM	PROFESSION	RESIDENCE	CATEGORIE BAVIMENT	SCOLAIRE		VALEUR EN DOLLARS			MUNICIPAL	REMARQUES
		FACIADRE	SUBDIVISION	FRONT	PROFONDEUR	SUPERFICIE					TERR	P.C.	TERRAIN	BATISSE	TOTAL		
1001	40266900	6093-91 HADLEY								(02)							
2002		10 4670	109	2500	8000												
3001									2B	1 2B1	4000	53200	57200	T R 1			
4201		M SERGE PERRON 6013 HADLEY H4E 3P3								3F							
4601		1625 LE GARDON H4E 1K1 F1222# 5539 29/1/86															
4202		MME LOUISE BOUTET-PERRON								2F							
1001	40267000	6085-83 HADLEY								(02)							
2002		10 4670	P108	2450	8000								1,96000				
3001									2B	1 2B1	3900	44600	48500	T R 1			
4204		MME YVETTE LALONDE, STENOGRAPHE								3F							
4604		1355 DORCHESTER O H36 173															
5701		MAY RAYMOND THAUETTE															
5702		151 FAIRVIEW DOLLARD DES ORMEAUX H9A 1V5															
1001	40267100	6061-79 HADLEY								(02)							
2002		10 4670	P107	2375	8000								1,90000				
2004		10 4670	P108	050	8000								4000				
2999													1,94000				
3001									2B	1 2B1	3800	46000	49800	T R 1			
4211		M RAFFAELE SCHIAVONE, JOURNALIER								3F							
4611		6079 HADLEY H4E 3P3															
1001	40267200	6075-71 HADLEY								(02)							
2002		10 4670	P107	125	8000								10000				
2004		10 4670	106	2500	8000								2,00000				
2999													2,10000				
3001									2C	1 2B1	4200	45400	49600	T R 1			
4201		M ROBERT DENIS								3F							
4601		5010 BARCLAY AV #3 H3W 1E2															
4202		MME ROBERT DENIS (GHISLAINE GEDEON)								2F							
4602		5010 BARCLAY AV #3 H3W 1E2															
4203		MME JEAN GERARD (GERTRUDE GEDEON)								3F							
4603		6940 LEMIEUX #18 H3W 2V9															
4204		MME ALFONSO SANTANO (FERNANDE NAPOLEON)								2F							
4604		6940 LEMIEUX #18 H3W 2V9															
4205		M ALFONSO S MEDINA								3F							
4605		6940 LEMIEUX #18 H3W 2V9															

CODE	COMPTÉ	EMPLACEMENT - NOM, PROFESSION, RESIDENCE					CATEGORIE BÂTIMENT	SCOLAIRE		VALEUR EN DOLLARS			MUNICIPAL	REMARQUES	
		BLV C/D	CADASTRE	SUBDIVISION	FRONT	PROFONDEUR		SUPERFICIE	TERR P.C.	TERRAIN	BATISSE	TOTAL			
1001	40267350	6067-65 HADLEY					1021								
2002		10	4670	105	2500	8000	2,00000								
3001								2B	1	2B1	5000	57300	61300	T R I	
4204		M ARTHUR BISSONNETTE, JOURNALIER													
4604		6065 HADLEY H4E 3P3													
1001	40267400	6061-57 HADLEY					1021								
2002	A 164023	10	4670	104	2500	8000	2,00000								
3001	16-4-86							2D	1	2B1	5000	44400	48400	T R I	
4201		M GAETAN DIONNE													
4601		7777 BL LASALLE #214 VILLE LASALLE H8P 3K2													
1001	40267500	6055-51 HADLEY					1021								
2002		10	4670	103	2665	8000	2,13200								
3001								2C	1	2B1	4200	78800	83000	T R I	
4204		MME J AIME CHARRON (LUCIENNE LAPORTE)													
4604		6051 HADLEY H4E 3P3													
4207		M J AIME CHARRON													
4607		6051 HADLEY H4E 3P3													
7001		DE MARICOURT													
1001	40267600	5991-6015 HADLEY													
2002		10	4670	19	2500	8000	2,00000								
2004		10	4670	16	2500	8000	2,00000								
2006		10	4670	17	2500	8000	2,00000								
2008		10	4670	16	2000	8000	1,40000								
2010		10	4669	234	500	8000	40000								
2012		10	4669	233	2500	8000	2,00000								
2014		10	4669	232	2500	8000	2,00000								
2016		10	4669	231	2500	8000	2,00000								
2999							14,00000								
3001								1B	2B1	28400	121600	150000	E11 204-8		
4204		THE TRUSTEE OF THE COTE ST PAUL METHODIST CHURCH													
4604		5991 HADLEY H4E 3P2													
7001		DE BIENCOURT													
1001	40267700	5947-45 HADLEY					1021								
		MICROFICHE 47 K-02													

40267400

3FJ2

4201 Sills Linda Lambert

4601 1554 Verdé Lesale H2W 154

ANNULÉ

CERT.	320
20146	4-147

40267400

4201 M. Claude Bergeron

4601 1335 Promote Bernard J4W 219

CERT.	ESP.	387
20146	4-147	

CODE	COMPTES	EMPLACEMENT - NOM, PROFESSION, RÉSIDENCE					CATEGORIE D'IMMEUBLE	SCOLAIRE		VALEUR EN DOLLARS			MUNICIPAL	REMARQUES	
		SECTION	PARCELE	SUBDIVISION	FRONT	PROFONDEUR		SUPERFICIE	TERRE	BÂTIMENT	TERRAIN	BÂTIMENT			TOTAL
2002	40267700		10 4669	126		2500	8000	2,00000							
3001									20	1 281	4000	70700	74700	T R 1	
4201		M CHUN TUEN CHAN	5945 Hadley	N4E 3N9	(F100) #532592-1080										
4601		5945 HADLEY		N4E 3N9											
4202		MME WAI BING TANG													
1001	40267800		5939-37 HADLEY					6020							
2002	A177584 259.86.		10 4669	129		2500	8000	2,00000							
3001									20	1 281	4000	46500	50500	T R 1	
4201		M MARCEL LAUZIER			VERSO										
4601		6080 BRIAND		N4E 3N5											
1001	40267900		5935-27 HADLEY					6020							
2002			10 4669	124		2500	8000	2,00000							
3001									20	1 282	4000	87500	91500	T R 1	
4202		M GILLES MAILLANCOURT													
4602		7842 CHOUINARD LA SALLE		N8A 2E4											
1001	40268000		5925-23 HADLEY					6020							
2002			10 4669	123		2500	8000	2,00000							
3001									20	1 281	4000	29900	33900	T R 1	
4201		M RENE BOUSQUET													
4601		5925 HADLEY		N4E 3N9											
4202		MME RENE BOUSQUET (BEATRICE JUBINVILLE)													
4602		5925 HADLEY		N4E 3N9											
1001	40268100		5917-15 HADLEY					6020							
2002			10 4669	P122		2485	8000	1,98800							
3001									20	1 281	3900	69500	73400	T R 1	
4201		MRS DALIA PICCIONI CHEN													
4601		5917 HADLEY		N4E 3N9											
1001	40268200		5909-07 HADLEY					6020							
2002			10 4669	P122		015	8000	1200							
		MICROFICHE		47 L-02											

40767800

2EE1

4301 RUE LIETTE PERRAULT

4601 1672 DE BIENCOURT H4E 1T3

CERT.	EXP.	407
12/11/14	20/10/14	AT

TABLEAU D'ÉVALUATION

CODE	COMPTÉ	EMPLACEMENT - NOM PROFESSION. RESIDENCE					CATEGORIE BÂTIMENT	SCOLAIRE		VALEUR EN DOLLARS			MUNICIPAL *	REMARQUES	
		DIVISION	CADASTRE	SUBDIVISION	FRONT	PROFONDEUR		SUPERFICIE	TERR P. C.	TERRAIN	BÂTISSSE	TOTAL			
2504 2104 2999	40268200	10 4669	P121		2405 2370	8000 IRR	1,91000 1,92200								
3001								28	1 281	3800	67300	71100	T R 1		
4204 4604		MME JEANNINE JUTRAS, STENOGRAPHE 5907 HADLEY H4E 3N9					3F								
1001 1002	40268300	5903-01 HADLEY 2104 JACQUES HERTEL						(02)							
2002 2004 2999		10 4669	120		2500 130	8000 3975	2,00000 5200 2,05200								
3001								28	1 281	4100	21200	25300	T R 1		
4201 4601 4202		M REAL DELISLE 5901 HADLEY H4E 3N9 MME CAROLE DUBUC					1F 3F								
7001		JACQUES HERTEL													
1001	40268400	5837-35 HADLEY						(02)							
2002		10 4669	30		2600	8000	2,08000								
3001								28	1 281	4100	40500	44600	T R 1		
4201 4601 4202 4602		M LUCIEN LONG 5837 HADLEY H4E 3N7 MME VIOLET FEEMY LONG 5837 HADLEY H4E 3N7					1F 2F								
1001	40268500	5831-29 HADLEY						(02)							
2002		10 4669	29		2700	8000	2,16000								
3001								28	1 281	4300	39400	43700	T R 1		
4201 4601 4202		M JACQUES PINSONNAULT 300 BIELLE #3 VERDUN H4E 257 MME CELINE FOURNIER-PINSONNAULT					1F 2F								
1001	40268600	5827-23 HADLEY						(02)							
2002		10 4669	28				2,16000								
3001								28	1 281	4300	40700	45000	T R 1		

CODE	COMTE	EMPLACEMENT - NOM, PROFESSION, RESIDENCE						CATEGORIE BÂTIMENT	SCOLAIRE		VALEUR EN DOLLARS			MUNICIPAL	REMARQUES
		NUM. CADASTRE	SUBDIVISION	FRONT	PROFONDEUR	SUPERFICIE	TERR. P. C.		TERRAIN	BATISSE	TOTAL				
4204 4609	40268600	M GUY BELAND, COMMISS						IF							
		5827 HADLEY MME 3N7													
1001	40268700	5821-19 HADLEY													
2002		10 3930 499													
2004		10 3930 498													
2999						3,76000									
3001								4A	1 2B1	7600	24600	32200	T S 1		
4201 4601		MME RENE LEBLANC (MARIE FRANCE PELLETIER)						5F							
		5821 HADLEY MME 3N7													
1001	40268800	5809-07 HADLEY													
2002		10 3930 497			2400	8000						1,92000			
2003		10 3930 496			2400	8000						1,92000			
2999												3,84000			
3001								2B	1 2B1	7800	44500	52300	T R 1		
4204 4609		M ANTONIO MAHEU, POLISSEUR						1F							
		5807 HADLEY MME 3N7													
1001	40268950	5791 HADLEY													
1002		2107-11 CARDINAL													
2002		10 3930 388										2,00000			
3001								4A	1 2B1	5100	27700	32800	T S 1		
4204 4609		M HENRI FORGET, RENTIER						1F							
		1332 CHARBONNEAU V LASALLE MBN 1N2													
1001	40269050	5787-01 HADLEY													
2002		10 3930 387			2500	8000						2,00000			
3001								4A	1 2B1	4000	29900	33900	T R 1		
4204 4609		M EDOUARD FORGET, BARBIER						1F							
		5781 HADLEY MME 3N5													
1001	40269100	5777-75 HADLEY													
2002	A-167624 30-5-86	10 3930 386			2500	8000						2,00000			
3001								2B	1 2B1	4000	26900	30900	T R 1		

CODE	COMPTE	EMPLACEMENT - NOM, PROFESSION, RÉSIDENCE					CATEGORIE BÂTIMENT	SCOLAIRE		VALEUR EN DOLLARS			MUNICIPAL *	REMARQUES
		DIV. CAD.	CADASTRE	SUBDIVISION	FRONT	PROFONDEUR		SUPERFICIE	TERR. P.C.	TERRAIN	BÂTISSE	TOTAL		
4201 4601 4202 4602	40269100	M SERGE ROBILLARD, SABLEUR 5777 HADLEY H4E 3N5					IF							
		MME SERGE ROBILLARD (JOHANNE DUVAL), OPERATRICE 5777 HADLEY H4E 3N5					2F							
1001	40269200	5771-69 HADLEY												
2002	A-164992 30-048	10 3930 385				2,00000	D							
3001	A-161673	VERS0						4A	1 288	4000	27800	31800	T S 1	
4201 4601	30-6-86	M ELOI DESSUREAULT, CONTRACTEUR 5771 HADLEY H4E 3N5 2566 Bl. Perrot N.P. - alla Perrot 37V 5V6 F1222 M-5065/E 7-1-86					IF							
1001	40269300	5763-55 HADLEY						(02)						
2002		10 3930 384				2,00000	D							
3001								2B	1 288	4000	38900	42900	T R 1	
4201 4601 4202 4602		M FIORENZO GIUNTI, ENTREPRENEUR 1467 HOLY CROSS H4E 129 MME FIORENZO GIUNTI (EVA BASSIO) 1467 HOLY CROSS H4E 129					IF							
							2F							
1001	40269400	5757 HADLEY												
2002		10 3930 382	2500	8000		2,00000								
2004		10 3930 383	2500	8000		2,00000								
2999						4,00000								
3001								4B	1 288	10200	28800	39000	T C 1	
4201 4601 4202 4602		M LEONARD CASTILLOUX 679 ANYON GREENFIELD PARK J4V 261 M GILLES LEMIEUX, PLOMBIER 566 CH VICTORIA GREENFIELD PARK J4V 1M3												
7101		DENONVILLE												
1001 1002	40269600	5737-31 HADLEY 2103-11 DENONVILLE						(02)						
2102		10 3930 283	2500	8000		2,00000								
2004		10 3930 284					D							
3101								20	1 288	7900	35300	43200	T R 1	
4201 4601		M PIERRE LAPIEN 4454 COOLBROOK #1 H4A 362					IF							

40269200

3F12

4201 Mlle. Maria Farago
4601 5017 Verdun, Verdun H4G 1N5

40269100

3F11

4201 M. Roger Fournier
4601 5777 Hadley, H4E 3N5

3F11

4202 Mlle. Eva Polji
4602 1009 6^e Avenue, Verdun H4G 3A6

3F12

4202 Mlle. Françoise Brunet

1E

1

CERT.	EFF.	
27/7/56	30/8/56	3%

CERT.	EFF.	
7-7-56	30-7-56	3%

CODE	COTE	EMPLACEMENT - NOM, PROFESSION, RESIDENCE					CATEGORIE BÂTIMENT	SCOLAIRE		VALEUR EN DOLLARS			MUNICIPAL	REMARQUES	
		LOT CAD	CADASTRE	SUBDIVISION	FRONT	PROFONDEUR		SUPERFICIE	TERR	P.C.	TERRAIN	BÂTISSE			TOTAL
1001	40269700	5729A-25 HADLEY					(02)								
2002		10	3930	282	2500	8000	2,00000								
3001															
4211		M GERMAIN GOULET, MECANICIEN													
4611		9102 LEVIS SAUVÉ V LASALLE H&P 3L8													
		VERSO													
1001	40269800	5713-22 5723-19 HADLEY					(02)								
2002		10	3930	291	2500	8000	2,00000								
2004		10	3930	300	2500	8000	2000.00								
3001							4000.00								
4211		M RICHARD D ONOFRIO, PRESSEUR													
4611		5424 3E AVENUE RSMT HIY 286													
4213		MME RITA GUAY													
4613		3547 DANDUPAND HIX 1M													
		VERSO													
1001	40269900	5717-13 HADLEY					(02)								
2002		10	3930	280	2500	8000	2,00000								
3001															
4211		M RICHARD D ONOFRIO, PRESSEUR													
4611		5424 3E AVENUE RSMT HIY 286													
4213		MME RITA GUAY, COMPTABLE													
4613		3547 DANDURAND HIX 1M													
		VERSO													
1001	40270000	5709-01 HADLEY					(02)								
1002		2110-06 DC VILLIERS													
2002		10	3930	198	2500	6000	2,00000								
2004		10	3930	199	2500	6000	2,00000								
2999							4,00000								
3001															
4204		M RENE ROY, TAVERNIER													
4604		101 6E AVENUE V LASALLE H&S 2R6													
		VERSO													
7001		DE VILLIERS													
1001	40270100	5669 HADLEY													
1002		2103 DEVILLIERS													
2002		10	3930	83	2600	8000	2,00000								
2004		10	3930	P82	550	8000	4000								
2999							2,52000								

Proc de 40269900
Bde A H-86-86 -
2028 B 26-9-86
act 198

copie annule, poste
sur 40269800
Bde A H-86-86 -
2028 B 26-9-86
act 198

C.F.N.

C.F.N.

4001 gestion Immobilière, Sécurité etc

4001 91043 Canada Ltée

4001 202 rue McGill St - Lambert 548 212

4001 4000 Avenue, Westmount 1134 275

I.F.F.

402 ROSLYN

F.1222 #5544 (2011-8-26)

4002 M. Richard Desmarais

4002 3460 Peel # 410 HJA 3MI

CERT.	EFF.
14/10/85	29/6/85
252	

ANNULÉ

CERT.	EFF.
14/10/85	29/6/85
252	

40269700

4004 Ste Michel 1439 de l'Église H4E 1G3

4004 1439 de l'Église H4E 1G3

CERT.	EFF.
20/1/86	6/1/87
370	

3017

3018

3019

3020

3021 3110-07 DE AFFICHES

3022 3110-08 DE AFFICHES

3023 3110-09 DE AFFICHES

3024 3110-10 DE AFFICHES

3025 3110-11 DE AFFICHES

3026 3110-12 DE AFFICHES

3027 3110-13 DE AFFICHES

3028 3110-14 DE AFFICHES

3029 3110-15 DE AFFICHES

3030 3110-16 DE AFFICHES

3031 3110-17 DE AFFICHES

3032 3110-18 DE AFFICHES

3033 3110-19 DE AFFICHES

3034 3110-20 DE AFFICHES

3035 3110-21 DE AFFICHES

3036 3110-22 DE AFFICHES

3037 3110-23 DE AFFICHES

3038 3110-24 DE AFFICHES

3039 3110-25 DE AFFICHES

3040 3110-26 DE AFFICHES

3041 3110-27 DE AFFICHES

3042 3110-28 DE AFFICHES

3043 3110-29 DE AFFICHES

3044 3110-30 DE AFFICHES

3045 3110-31 DE AFFICHES

3046 3110-32 DE AFFICHES

3047 3110-33 DE AFFICHES

3048 3110-34 DE AFFICHES

3049 3110-35 DE AFFICHES

3050 3110-36 DE AFFICHES

3051 3110-37 DE AFFICHES

3052 3110-38 DE AFFICHES

3053 3110-39 DE AFFICHES

3054 3110-40 DE AFFICHES

CODE	COMPTE	EMPLACEMENT - NOM PROFESSION, RÉSIDENCE						CATEGORIE BÂTIMENT	SCOLAIRE	VALEUR EN DOLLARS			MUNICIPAL	REMARQUES	
		DIV. CAD.	CALASTRE	SURVEILLON	FRONT	PROFONDEUR	SUPERFICIE			TERR P. C.	TERRAIN	BÂTISSE			TOTAL
3001	40270110							4A	1 281	6400	23700	30100	T S 1		
4201		M HIEN QUOC VU													
4601		2895 KENT #3 H3S 1M8													
1001	40270120	5685-83 HADLEY													
2002		10 3930	P82		2050	8000	1,64000								
3001		VERSO													
2002								2B	1 281	3200	24500	27700	T R 1		
4201		MME ROLAND PERLINI (MICHELINE BLAKE)													
4601		1528 MARIE CLAIRE LASALLE H3M 1R9													
1001	40270200	5679-77 HADLEY													
2002		10 3930	61		2600	8000	2,08000								
3001								2B	1 281	4200	17500	21700	T R 1		
4201		M MAURICE GAUDRY, COURTIER													
4601		3061 PL HELEN BOULLE H3M 1Z4													
1001	40270300	5673-71 HADLEY													
2002		10 3930	80				2,08000								
3001								4A	1 281	4200	60700	64900	T S 1		
4201		M DONATO LOPARCO, COIFFEUR													
4601		5673 HADLEY HNE 3N1													
1001	40270400	5669-63 HADLEY													
2002		10 3930	79		2700	8000	2,16000								
2004		10 3930	P78		200	8000	16000								
2999							2,32000								
3001								2B	1 281	4600	38900	43500	T R 1		
4201		M GUY TREMBLAY													
4601		2332 STE CLOTILDE STE CLOTILDE DE CHATEAUGUAY JGL 1R0													
1001	40270440	5661-57 HADLEY													
2002		10 3930	P78		2500	8000	2,00000								
3001								4A	1 281	4000	27300	31300	T S 1		

40270120

3A12

4201 Miss Maria Masina

4601 628 Radisson, V. Lasalle H&R 2X5

3A11

4202 Miss Jane Peters

CERT. 1882
16580748

CODE	COMPTÉ	EMPLACEMENT - NOM, PROFESSION, RÉSIDENCE						CATEGORIE RATIFIÉ	SCOLAIRE		VALEUR EN DOLLARS			MUNICIPAL	REMARQUES
		DIV. CAD.	CADASTRE	SUBDIVISION	FRONT	PROFONDEUR	SUPERFICIE		TERR.	P.C.	TERRAIN	BÂTISSÉ	TOTAL		
4201 4601	40270440	M ROBERT VILLENEUVE 2268 DENONVILLE			H4E 1M8										
1001	40270470	5655-51 HADLEY													
2002 2002		10 3930 77			2667 2500	8000					2,06600				
3001								4R	1 2B1	5200	30800	36000	T S 1		
4201 4601		M ROBERT VILLENEUVE 2268 DENONVILLE			H4E 1M8										
7001		LE CARON													
1001 1002	40270550	5621-11 HADLEY 2111-07 LE CARON													
2002 2002		10 3929 234			2500	8500					2,12800				
2004 2004		10 3929 233			2500	8525 8525					2,13500				
2999						8558					2,26300				
3001								4R	1 2B1	10700	94300	105000	T R 1		
4201 4601		M DENIS FILIATRAULT 42 DE VARSOVIE LAVAL			H7K 2G7										
1001	40270650	5609-5589 HADLEY													
2002 2002		10 3929 232			2500	8558 8583					2,14200				
2004 2004		10 3929 231			2500	8583 8617					2,15000				
2006 2006		10 3929 230			2500	8617 8642					2,15700				
2999						8642					6,94900				
3001								2D	2 2B1	13100	293400	306500	T R 1		
4201 4601		COOPERATIVE D HABITATION LE NID D AMOUR MONTREAL 5609 HADLEY			H4E 3M8										
1001	40270700	5585-83 HADLEY													
2002 2002		10 3929 229			2500	8650 8680					2,16300				
3001								2D	1 2B1	4300	28800	33100	T R 1		

VERSO

CERT.	157-86
REF.	14-86
	563

Δ0270550

2F-51

4201 Mine Colette Perusse

4601 4241 St-Hubert H2S 2W8

CERT.	EFF.	NO
2701	26.11	10
37	26	

CODE	COMPTÉ	EMPLACEMENT - NOM, PROFESSION, RÉSIDENCE						CATEGORIE BÂTIMENT	SCOLAIRE		VALEUR EN DOLLARS			MUNICIPAL	REMARQUES
		DIV. CAD	CADASTRE	SUBDIV. C/V	FRONT	PROFONDEUR	SUPERFICIE		TERR	P. C.	TERRAIN	BÂTISSE	TOTAL		
4202 4602	40270700	M PAUL EMILE DUBE, BOUCHER													
		5583 HADLEY H4E 3M8													
1001 2002 2002	40270800	5581-79 HADLEY						(02)							
		10 3929 228			2500	6650	2,17100								
3001								2B	1 2B	4300	24000	28300	T R 1		
4204 4604		M ROLAND BRODEUR, INSPECTEUR													
		5579 HADLEY H4E 3M8													
7001		GALT CRESCENT													
1001	40271000	5561-55 HADLEY													
2002 2004 2006 2008 2010 2012 2014 2999		10 3929 86-1 10 3929 87-1 10 3929 86-1 10 3929 P87 10 3929 P80 10 3929 P87 10 3929 P88													
							5,82600								
3001								1B	2B	13500	136500	150000	E06 204-3		
4201 4601		VILLE DE MONTRÉAL SERVICE DE LA GESTION IMMOBILIERE													
		507 PL D ARMES H300 H2Y 208													
1001	40271100	5553-49 HADLEY													
2002 2004 2999		10 3929 P86 10 3929 85			1000 2500	8000 8000	80000 2,00000 2,80000								
3001								4A	1 2B	5600	27700	33300	T S 1		
4204 4604 4207 4607		MR PATRICK KIRKEY, MERCHANT 2245 LAKESHORE DR DORVAL H9S 2G4 MRS PATRICK KIRKEY (ADA BROWN) 2245 LAKESHORE DR DORVAL H9S 2G4						1A 4A	2 2						
6400		CORRESPONDANCE ANGLAISE													
1001	40271200	5547-43 HADLEY						(02)							
2002		10 3929 84			2500	8000	2,00000								
3001								2C	1 2B	4000	31200	35200	T R 1		
		MICROFICHE 47 D-03													

ANNULÉ

CER. 235
12/2/87 7/11/86
Annulé et porté
sur 40270900
et versé au
domaine public.

CODE	COMPTE	EMPLACEMENT - NOM, PROFESSION, RÉSIDENCE					CATEGORIE BÂTIMENT	SCOLAIRE		VALEUR EN DOLLARS			MUNICIPAL *	REMARQUES	
		DIV. CAD.	CADASTRE	SUBDIVISION	FRONT	PROFONDEUR		SUPERFICIE	TERR P.	C.	TERRAIN	BÂTISSE			TOTAL
1001	40270900	5561 Hadley													
2002		10	3929	88-1	55.00	44.00					2,420.00				
2004		10	3929	87-1	55.00	39.00					2,145.00				
2006		10	3929	86-1	10.00	80.00					800.00				
2999											5,365.00				
3001							4F	2B1	12900	136500	149400	T C			
4201		M. Jean-Claude Tremblay					1F	2							
4601		3860 Lévesque E., St-Vincent de Paul, Laval H7E 2P8													

CER.	EFF.	L
12/1/87	7/1/88	Je

Provient de
40271000

NUMÉRO	COMPTÉ	EMPLACEMENT - NOM, PROFESSION, RÉSIDENCE						CATEGORIE BÂTIMENT	SCOLAIRE		VALEUR EN DOLLARS			MUNICIPAL	REMARQUES
		DIV. CAD.	CADASTRE	SUBDIVISION	FRONT	PROFONDEUR	SUPERFICIE		TERRE	P.C.	TERRAIN	BÂTISSE	TOTAL		
4202 4602	40271200	M ROGER LAZURE													
		5547 HADLEY H4E 3M6 7279 Jacques Hétel H4E 1R4 P1222-4970 B.C. 11-85													
1001	40271300	5537-39 HADLEY													
2002		10 3929 83		2500	8000	2,000.00									
3001							4A	1 281	4000	39900	43900	T R I			
4201 4601		MME JEANNINE JUBINVILLE-TESSIER 7585 CENTRALE V LASALLE H8P 1K6					SF								
1001	40271400	5535-31 HADLEY													
2002		10 3929 82		2500	8000	2,000.00									
3001							2C	1 281	4000	38900	42400	T R I			
4201 4601		MME JEANNINE JUBINVILLE-TESSIER 7585 CENTRALE V LASALLE H8P 1K6					SF								
7001 7002		AVE DE L EGLISE 5457 HADLEY VOIR 2101 AVE DE L EGLISE													
1001	40271800	5439-37 HADLEY													
2002		10 3593 1		3300	6910	2,304.00									
3001							2B	1 281	3300	24200	27500	T R I			
4204 4604		M ROLAND DUMONT, EXP C N R 5439 HADLEY H4E 3M2					IF								
1001	40271900	5429 HADLEY													
2002		10 P3563		2825	6983	2,082.00									
2002				3450	7170										
3001							2A	1 281	2900	9600	12500	T R I			
4201 4601		MR CLARENCE HARDING, INGENIEUR 5429 HADLEY H4E 3M2					SF								
1001	40271970	LOT HADLEY													
2002		10 P3563		3800	7170	2,548.00									
2002				3300	7185										
3001							6B	281	3800		3800	504 204-1			
		MICROFICHE 47 E-03													

40271400.

CFND

4201 Les Domaines Ciennico Inc.

4601 16352 El. Juan d. St. Benvenise H9H 1E1

ANNULÉ

CGRT.	OPV.	356.
20/11/85	22/11/85	

40271400

PINCARDOLI

1F31

4201 M. Angelo Pincardoli

4601 6670 El. Monk H4E 2J1

CGRT.	OPV.	356.
20/11/85	16/11/85	

AEEZO

CODE	COMPTE	EMPLACEMENT - NOM, PROFESSION, RÉSIDENCE						CATEGORIE BÂTIMENT	SCOLAIRE		VALEUR EN DOLLARS			MUNICIPAL	REMARQUES
		DIV. CAD.	CADASTRE	SUBDIVISION	FRONT	PROFONDEUR	SUPERFICIE		TERR	P. C.	TERRAIN	BÂTISSE	TOTAL		
4234 4634	40271970	PROVINCE DE QUEBEC MINS DE LA VOIRIE 255 BL CREMAZIE E #800 H2M 1M2						9F							
1001 2002 2002	40272000	LOT HADLEY 10 3564 6500 7250 4,669600													
3001								68	2B1	6600		6600	204-1		
4201 4601		PROVINCE DE QUEBEC MINS DES TRANSPORTS 255 BL CREMAZIE E #800 H2M 1L5						9F							
7001 7002 7003 7004		ROBERVAL VOIES DU C P R 5303 HADLEY VOIR 2102-10 CABOT CABOT													
1001 2001 3001	40280000	EXTRA LAND 10 P4708 IRR IRR 20,57700													
4201		CANADIAN NATIONAL RAILWAY CO						CA							
5701 5702		ATT TAX COMMISSIONER P O BOX 8100 MONTREAL H3C 3M4													
1001	40280010	RIGHT OF WAY													
2001		10 P4689 80,00000 D													
2002		10 P3410 19,99400 D													
2003		10 P4708 210,33200 D													
2004		10 P4708 33,75000 D													
2005		10 3407 119 5000 IRR 42500													
2006		10 3407 115 5000 IRR 1,20000													
2007		10 3407 116 5000 IRR 1,80000													
2008		10 3407 119 5,36000 H0200													
2009		10 3407 118 1500 IRR 82000													
2010		10 P4708 81,06300 D													
2011		10 P3534 7,51300 D													
2012		10 3407 133 9,17900 D													
2013		10 3535 9,26300 D													
2014		10 3536 9,26300 D													
2015		10 3537 9,26300 D													
2016		10 3538 9,26300 D													
2017		10 3539 9,26300 D													
2018		10 3407 134 9,26300 D													
2019		10 3407 132-P6 10000 IRR 79000													
2020		10 3407 132-P5 5000 IRR 79000													
2021		10 3407 132-P4 2000 IRR 16000													
2022		10 3407 132-P3 600 IRR 3600													

CODE	COMPTÉ	EMPLACEMENT - NOM, PROFESSION, RÉSIDENCE					SUPERFICIE	CATEGORIE BÂTIMENT	SCOLAIRE		VALEUR EN DOLLARS			MUNICIPAL	REMARQUES	
		CADASTRE	SUBDIVISION	FRONT	PROFONDEUR	AN			TYPE	TERRAIN	BATISSE	TOTAL				
2999	40260010					508,79800										
3001								70	2	201	646200		646200	T C 1		
4201		CANADIAN NATIONAL RAILWAYS						CA								
5701		ATT TAX COMMISSIONER														
5702		P O BOX 8100 MONTREAL H3C 3N4														
1001	40260030	ST-PATRICK														
2002		10	P3607			36,92000										
2009		10	P3614			2200										
2006		10	P3616			7,47000										
2008		10	P3617			1,95700										
2010		10	P3716			23000										
2012		10	P3717			25000										
2014		10	P3717A			1000										
2016		10	P3718			1,67500										
2018		10	NCAD			2,90400										
2999						51,43800										
3001								70	2	201	59500		59500	T C 1		
4201		QUEBEC & ONTARIO RAILWAYS						CA								
5701		ATT LA SOCIETE IMMOBILIERE MARATHON LTEE														
5702		STE 600 PL DU CANADA MTL H3B 2N2														
6001		DROIT DE PASSAGE, VOIE FERREE ST-PATRICK														
1001	40260050	DE ROBERVAL														
2002		10	P3409			5,01000										
2009		10	P3409			3,04800										
2006		10	3409	P2		10,80000										
2008		10	P3495			5,88200										
2009		10	P3506			1,24800										
2010		10	P3534			18,400,000										
2011		10	P3507			2,20800										
2012		10	P3534			6,70000										
2013		10	P3508			1,66500										
2014		10	P3533			9,23000										
2016		10	P3532			6,05600										
2018		10	P3531			1,80800										
2020		10	P3530			93500										
2022		10	P3548			9,23000										
2024		10	P3549			9,23000										
2026		10	P3550			9,23000										
2028		10	P3551			9,25400										
2030		10	P3552			9,23000										
2032		10	P3553			9,25400										
2034		10	P3554			9,54800										
2036		10	P3555			9,71300										
2038		10	P3556			9,23000										

CODE	COMPTE	EMPLACEMENT - NOM, PROFESSION, RÉSIDENCE						CATEGORIE BÂTIMENT	SCOLAIRE		VALEUR EN DOLLARS			MUNICIPAL	REMARQUES
		DIV. CAD.	CADASTRE	SUBDIVISION	FRONT	PROFONDEUR	SUPERFICIE		TERR.	TERR.	TERRAIN	BÂTISSE	TOTAL		
2040	40280050	10	P3557				9,23000								
2042		10	3520A	P3			5,21000								
2044		10	3520A	P4			46700								
2046		10	3520A	P1			14000								
2048		10	3520A	P5			36800								
2050		10	3520	P1			26000								
2052		10	3520	P2			57300								
2054		10	3520	P4			24000								
2056		10	3520	P4			2200								
2058		10	3520	P3			7000								
2060		10	3520	P5			17500								
2062		10	3520	P5			56200								
2064		10	3520	P6			4200								
2066		10	3520	P6			56800								
2068		10	3520	P8			1,98800								
2070		10	3520	P8			18800								
2072		10	3558	P1			44700								
2074		10	3558	P2			2,72000								
2076		10	3558	P3			3,93200								
2078		10	3558	P4			5100								
2080		10	3558	P7			75300								
2082		10	3558	P5			1,87400								
2084		10	3558	P6			32300								
2086		10	3559	P1			2,16600								
2088		10	3559	P2			68700								
2090		10	3559	P3			4,96700								
2092		10	P3560				6,00300								
2094		10	P3599				54,98200								
2096		10	P3558	S			100								
2999							227,57600								
							231,560,00								
3001											265200	67500	332700		
4201								CA	2	281	272400	67500	339900	T C I	
5701															
5702															
6001															
1001	40280060														
2001		10	3520	4			2200								
2002		10	3520	5			56200								
2003		10	3520	6			56800								
2004		10	3520	8			7,64600								
2999							8,80000								
3001															
4201								CA	2	281	11000	31400	42400	T C I	
5701															
5702															
6001															

CERT.	EFF.	29
12-3-81	1-8	

CHIFFRE	COMPTÉ	EMPLACEMENT - NOM, PROFESSION, RÉSIDENCE					SUPERFICIE	CATEGORIE BÂTIMENT	SCOLAIRE		VALEUR EN DOLLARS			MUNICIPAL	REMARQUES
		DIV. CAD.	CADASTRE	SUBDIVISION	FRONT	PROFONDEUR			TERR.	TERRAIN	BÂTISSE	TOTAL			
1001	40290010	LOT ST PATRICK													
2001		10 P3409					132,19200								
2002		10 P3410					92,38500								
2003		10 P3411					3,96900								
2999							178,54100								
3001								780							
4201		CANADIEN PACIFIC RAILWAYS						70	2	2B1	223200		223200	T C	Bde R 1188-RA 1595
5701		ATT LA SOCIETE IMMOBILIERE MARATHON LTEE													
5702		600 PL DU CANADA MTL H3B 2N2													
1001	40290020	LOT ST PATRICK													
2001		10 P3411					5,01100								
3001								70							
4201		CANADIAN PACIFIC RAILWAY						70	2	2B1	6300		6300	T C	Bde R 1188- RA 1595
5701		ATT LA SOCIETE IMMOBILIERE MARATHON													
5702		600 PL DU CANADA MTL H3B 2N2													
6001		LOCATAIRE GENERAL FOREST PRODUCTS LTD													
6620		PROPRIETE SUJETTE A SURTAXE SUR TERRAIN VAGUE DESSERVI													