

SHERBROOKE, rue

Plans

*Archives Municipales
de Montréal*

Si vous vous dépos-
sez de ce document
veuillez en prévenir
sans retard
L'ARCHIVISTE

If you give away this
document, please ad-
vise, without delay,
the
ARCHIVIST

**CE DOSSIER
CONTIENT
DES DOCUMENTS
ORIGINAUX.**

**ILS SONT CONSERVÉS DANS
LE FONDS DU SERVICE DU
GREFFE (VM6)**

POUR LES PLANS
VOIR
DOSSIER ORIGINAL

— PLAN D'EXPROPRIATION —

— DE LA —

RUE SHERBROOKE

— QUARTIER HOCHELAGA —

— Conformément à la loi 2 Georges V, Chap. 56, Article 44. —

Echelle 50' = 1"

Montréal, Janvier 1913.

John H. Barlow

Ingénieur Surintendant

Geo. J. J. J. J.

Ingénieur en Chef et Inspecteur de la Cité

Revisé le 27 janvier 1923.

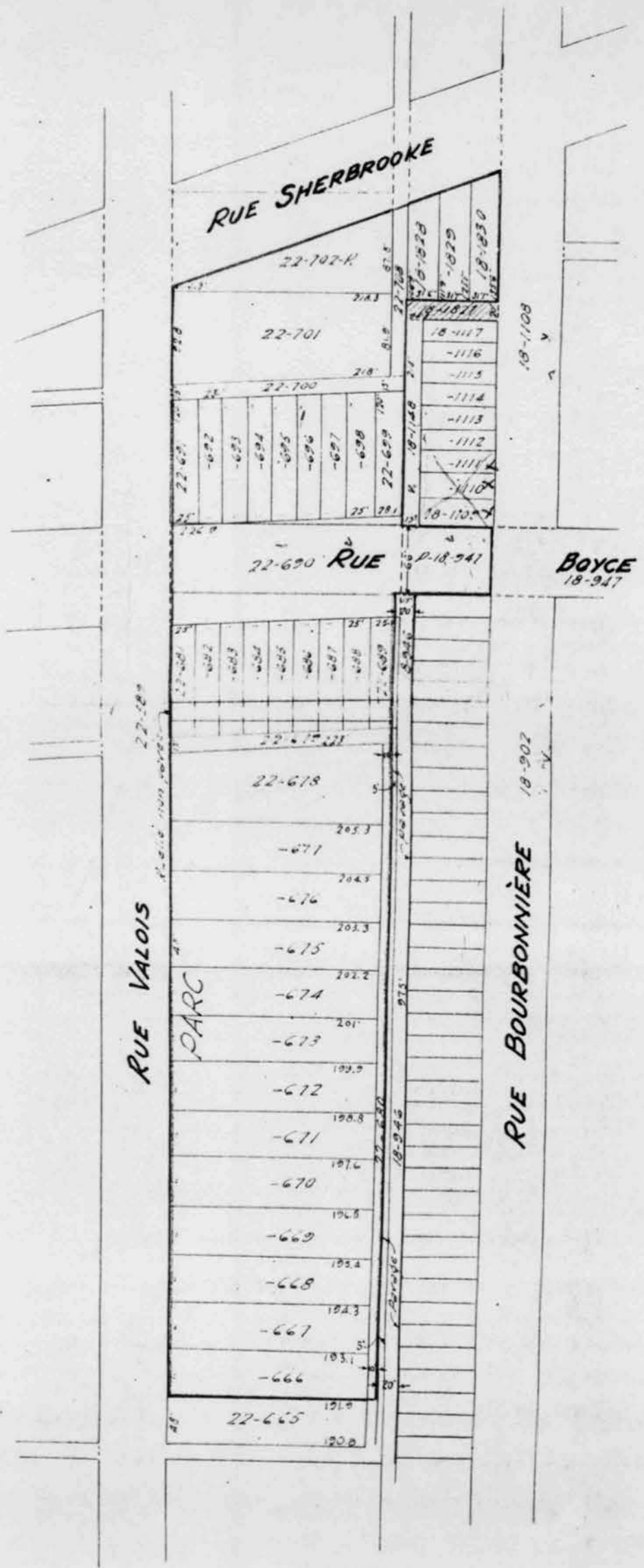
G. Maisson

— Ingénieur du service technique —

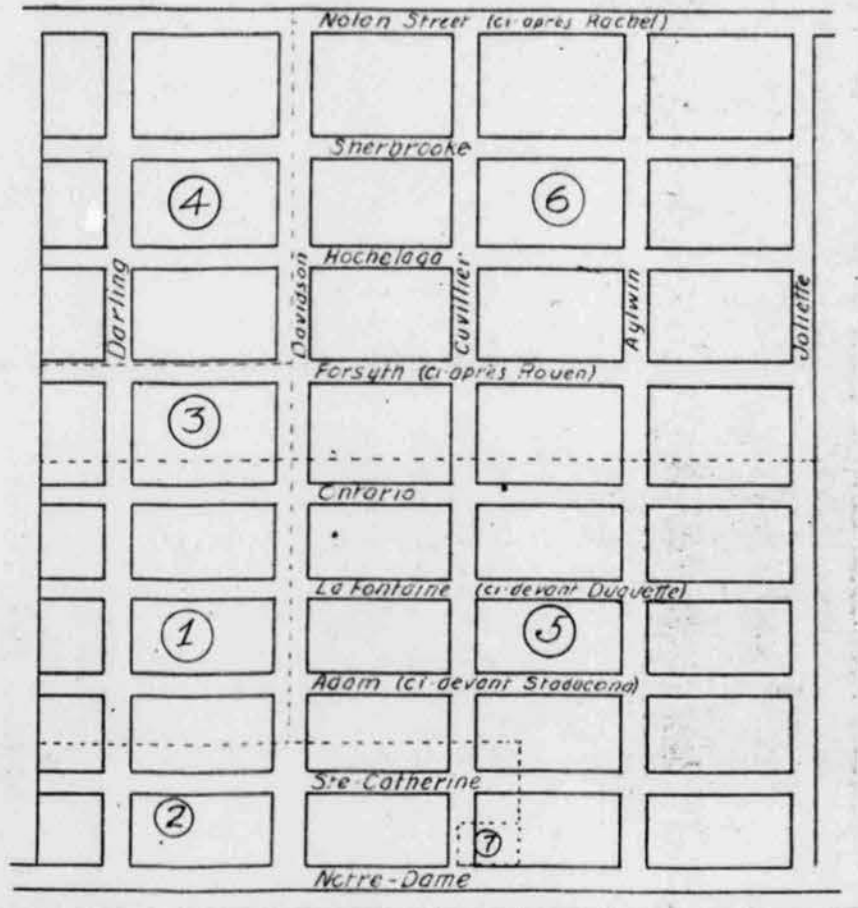
H. A. Tremblay

— Directeur des travaux publics —

Copie d'un plan attaché à l'acte portant le no. 12812 des minutes de Maître Jean Boudreau N.P.
 daté du 7 avril 1952, relatif à la cession par la Cité de Montréal à la Corporation du
 Collège de Notre-Dame.
 Le terrain cédé en vertu de cet acte est indiqué sur une surcharge sur le



*Lotissement
de la terre Darling et d'une portion
des terres De Lisle et Valois*



- ① Plan de lotissement d'une partie de la terre De Lisle, tel que déposé au Bureau d'Enregistrement provincial, le 3 décembre 1887 par M. Nowlan De Lisle, C. De Lisle, Clara De Lisle, Georgianna De Lisle, Lucy Ann De Lisle, Victoria De Lisle, Georgie Stuart Leslie, Norman Stuart Leslie.
A ce plan on lit: Darling Street, Davidson Street, Stadacona Street, Duquette Street, Ontario Street.
- ② Plan de lotissement de la terre William Darling, tel que déposé au Bureau d'Enregistrement provincial le 6 juin 1889, par Mary Davidson Darling, veuve de William Darling, ainsi que par Thos John Darling.
A ce plan on lit: Darling Street, Davidson Street, Cuvillier Street, Ste-Catherine Street.
- ③ Plan de lotissement d'une partie de la terre De Lisle, tel que déposé au Bureau d'Enregistrement provincial le 20 octobre 1911, par les Successions A.M. De Lisle et Marie-Angélique Cuvillier.
A ce plan on lit: Darling Street, Davidson Street, Forsyth Street.
- ④ Il ne semble pas exister de plan de lotissement pour cette portion de la terre De Lisle, au Bureau d'Enregistrement provincial.
- ⑤ Plan de lotissement d'une partie de la terre Simon Valois, tel que déposé au Bureau d'Enregistrement provincial le 17 février 1892, par Mr. Thomas Shaughnessy, avocat de MM. James Ross, Herbert Holt, Edmund B. Osler, R. Préfontaine, J.M. Fortier, R.G. Reid, J.A. Chapleau et W.C. Van Horne.
A ce plan on lit: Davidson Street, Cuvillier Street, Aylwin Street, Joliette Street, Ste-Catherine Street, Stadacona Street, Duquette Street, Ontario Street.
- ⑥ Plan de lotissement d'une partie de la terre Simon Valois, tel que déposé au Bureau d'Enregistrement provincial, le 8 avril 1893, par The Montreal Land & Improvement Co.: T.C. Shaughnessy, président et Henry Joseph, gérant.
A ce plan on lit: Davidson Street, Cuvillier Street, Aylwin Street, Joliette Street, Forsyth Street, Hochelaga Street, Sherbrooke Street, Nolan Street.
- ⑦ Plan de lotissement d'un terrain appartenant à M. François Foisy, tel que déposé au Bureau d'Enregistrement provincial le 12 juillet 1895.
A ce plan on lit: rue Cuvillier.

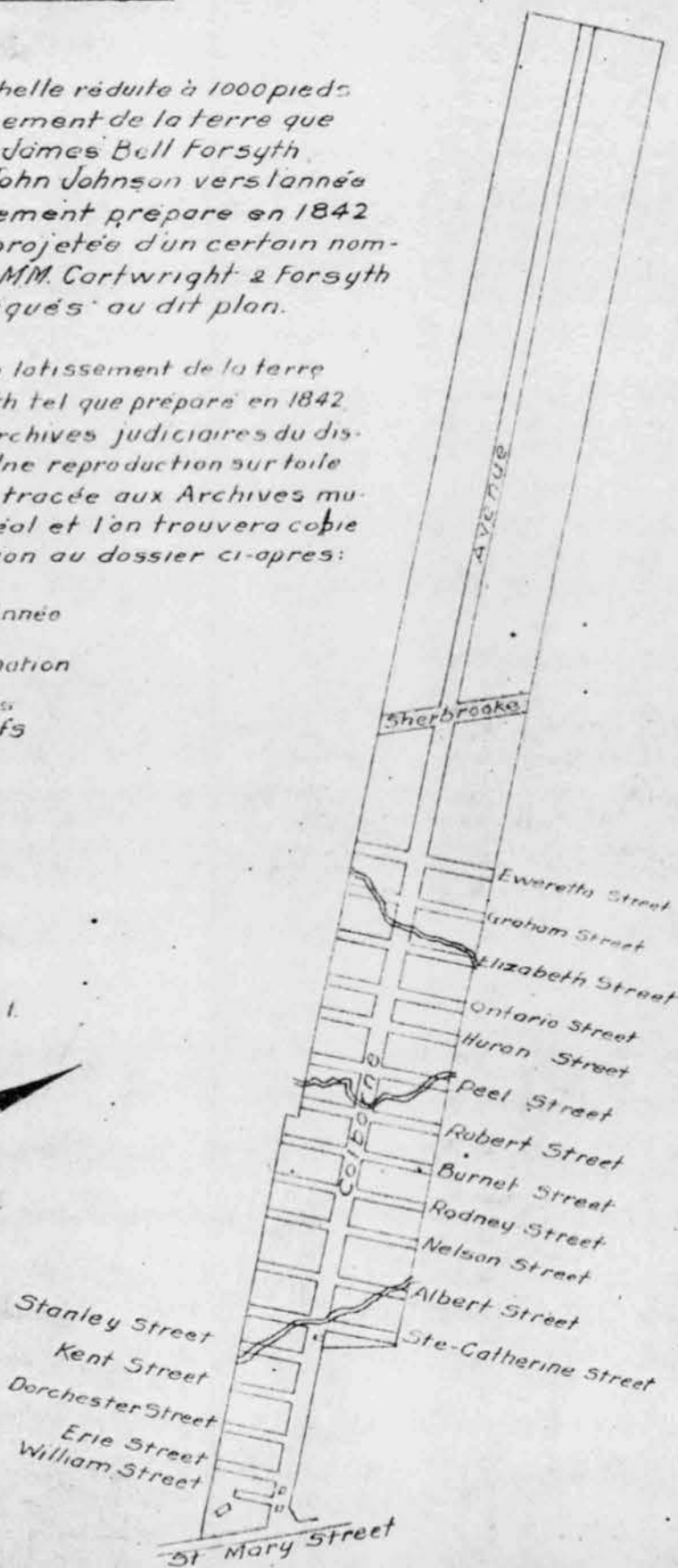
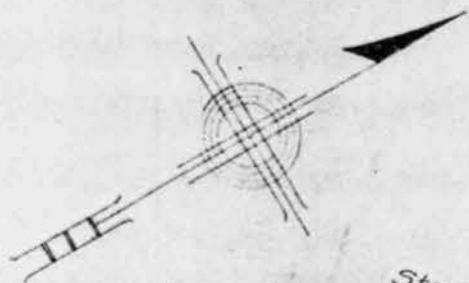
Archives municipales 28 juin 1942

Terre Cartwright & Forsyth
Année 1842.

Reproduction à une échelle réduite à 1000 pieds au pouce, du plan de lotissement de la terre que MM John S. Cartwright et James Bell Forsyth avaient acquise de Sir John Johnson vers l'année 1842. Ce plan de lotissement préparé en 1842 comportait l'ouverture projetée d'un certain nombre de rues auxquelles MM. Cartwright & Forsyth donnèrent les noms indiqués au dit plan.

Noté: L'original du plan de lotissement de la terre Cartwright & Forsyth tel que préparé en 1842 est conservé aux Archives judiciaires du district de Montréal. Une reproduction sur toile de cet original fut tracée aux Archives municipales de Montréal et l'on trouvera copie de cette reproduction au dossier ci-après:

1842 - Année
Rues
Dénomination
Archives
Collectifs



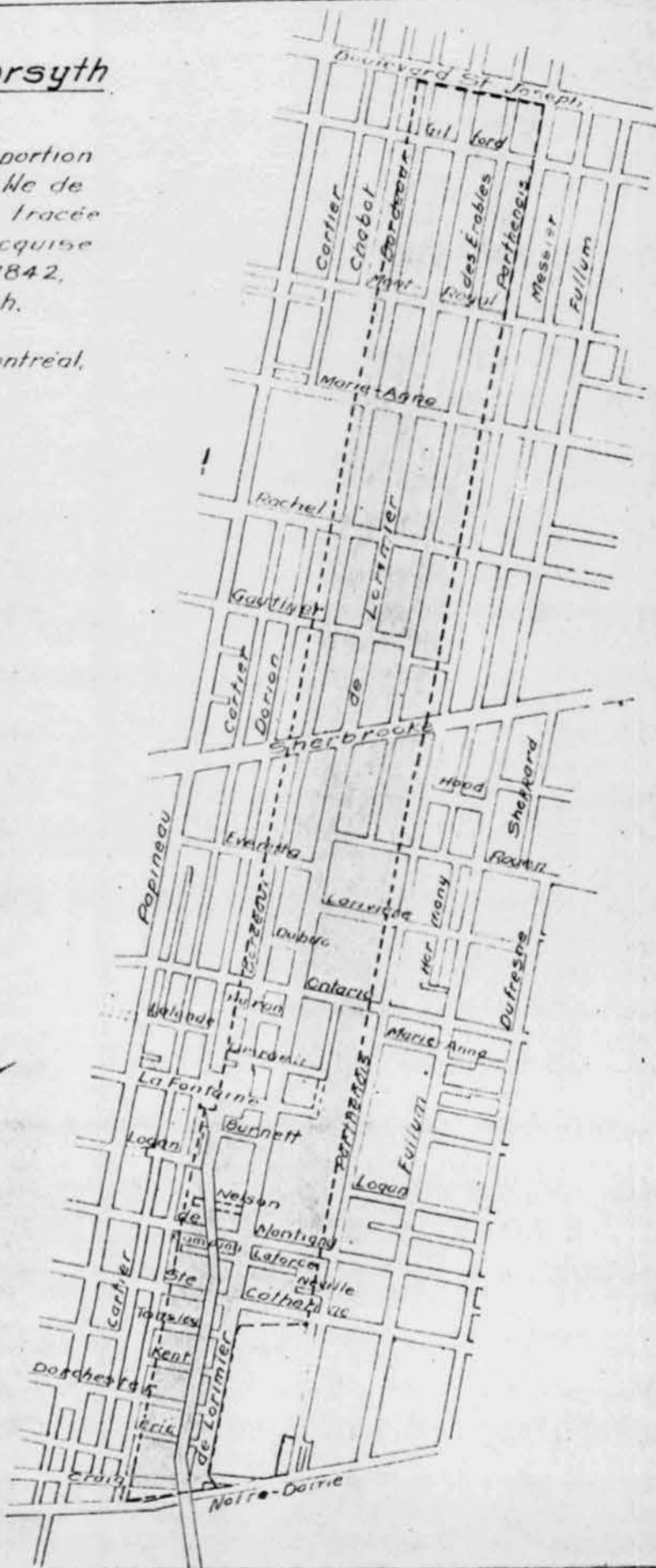

Rue Sherbrooke

Terre Cartwright & Forsyth Année 1842

Croquis représentant une portion de la carte présente de la Ville de Montréal sur laquelle a été tracée la délimitation de la terre acquise de Sir John Johnson, vers 1842, par MM Cartwright & Forsyth.

Archives municipales de Montréal,
le 7 octobre 1948.

Echelle: 1000 pieds au pouce



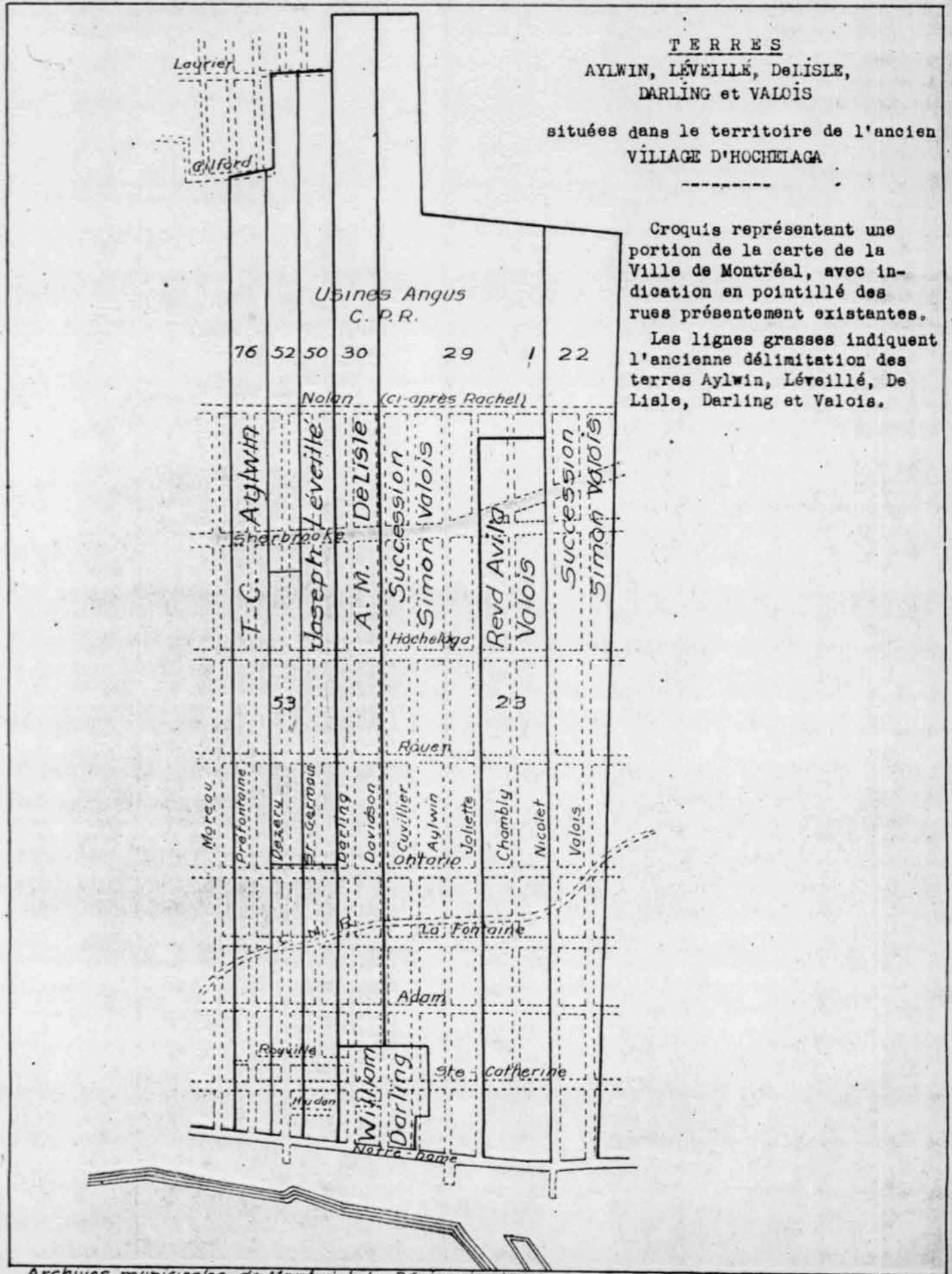
Archives municipales de Montréal, le 7 oct. 1948

Rue Sherbrooke

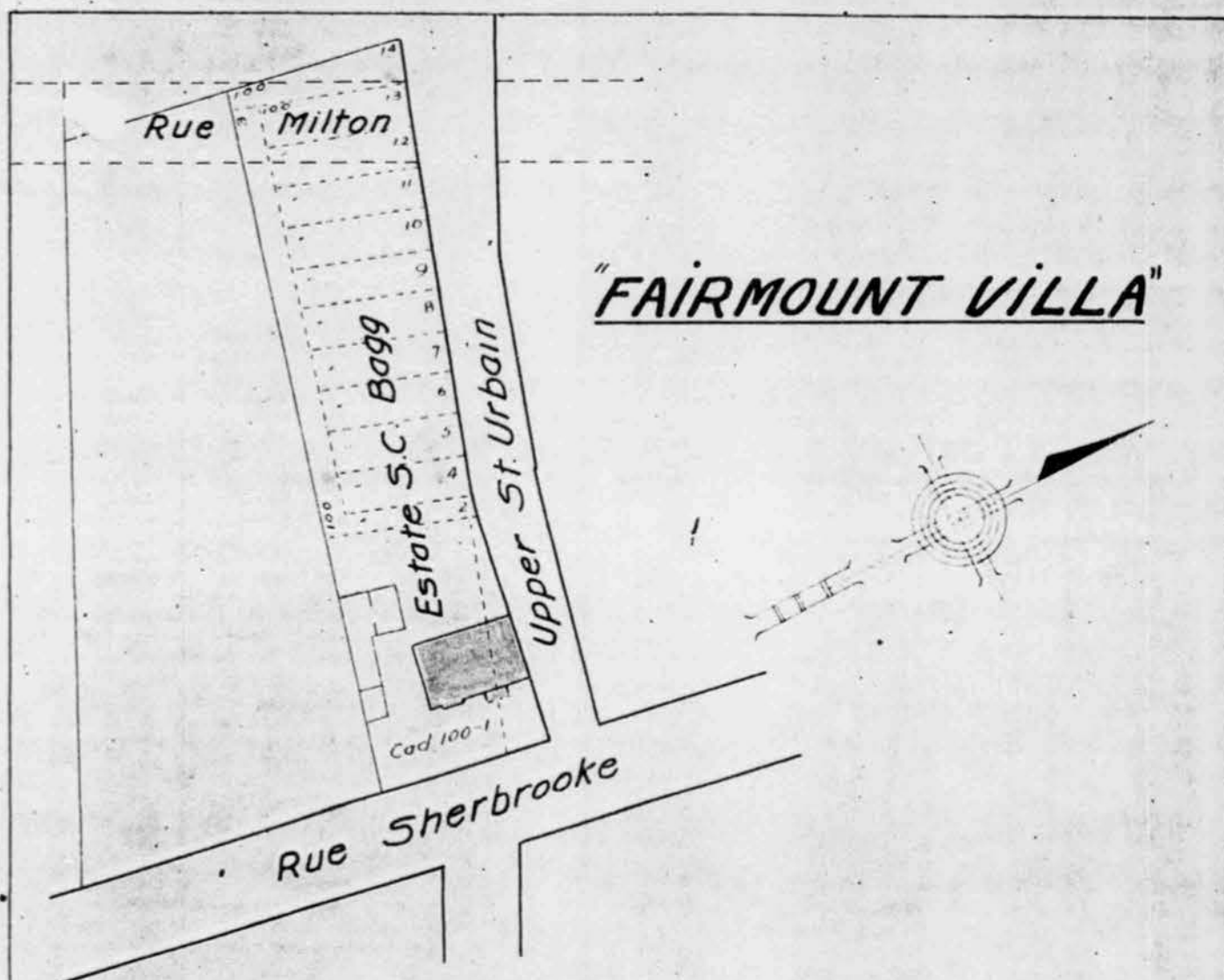
TERRES
AYLWIN, LÉVEILLE, DELISLE,
DARLING et VALOIS

situées dans le territoire de l'ancien
VILLAGE D'HOCHELAGA

Croquis représentant une
portion de la carte de la
Ville de Montréal, avec in-
dication en pointillé des
rues présentement existantes.
Les lignes grasses indiquent
l'ancienne délimitation des
terres Aylwin, Léveillé, De
Lisle, Darling et Valois.



Archives municipales de Montréal, le 26 janvier 1949.



Croquis extrait de:
ATLAS GOAD, année 1881

"FAIRMOUNT VILLA"

Croquis indiquant l'emplacement de la résidence appelée "Fairmount Villa" et occupée dès l'année 1842 par la famille Bagg.

Cette magnifique résidence fut habitée successivement par les descendants de la famille Bagg jusqu'en 1915, alors qu'à la suite du décès de Madame Stanley Clark Bagg, cette maison demeura inhabitée jusqu'en 1922.

A cette date, la Stanley Bagg Corporation décidait de louer la demeure ancestrale des Bagg à la Compagnie Asch Limitée laquelle en devenait l'acquéreur en 1927.

En 1939, la Claude Neon Advertising Limited devenait propriétaire de cette résidence.

Enfin, les autorités municipales de Montréal projetant d'élargir la rue St-Urbain entre les rues Sherbrooke et Milton, faisaient l'acquisition de cette propriété le 30 décembre 1948.

Quelques mois plus tard, soit en mars 1949, la "Villa Fairmount" disparaissait sous le pic des démolisseurs.

Notons ici qu'on trouvera une photo de "Fairmount Villa" au volume intitulé: "Montreal, Its History with Biographical Sketches" - Mortwick, 1971 - page 42. **VO.A-16**

ARCHIVES MUNICIPALES DE MONTRÉAL, le 25 avril 1949.

