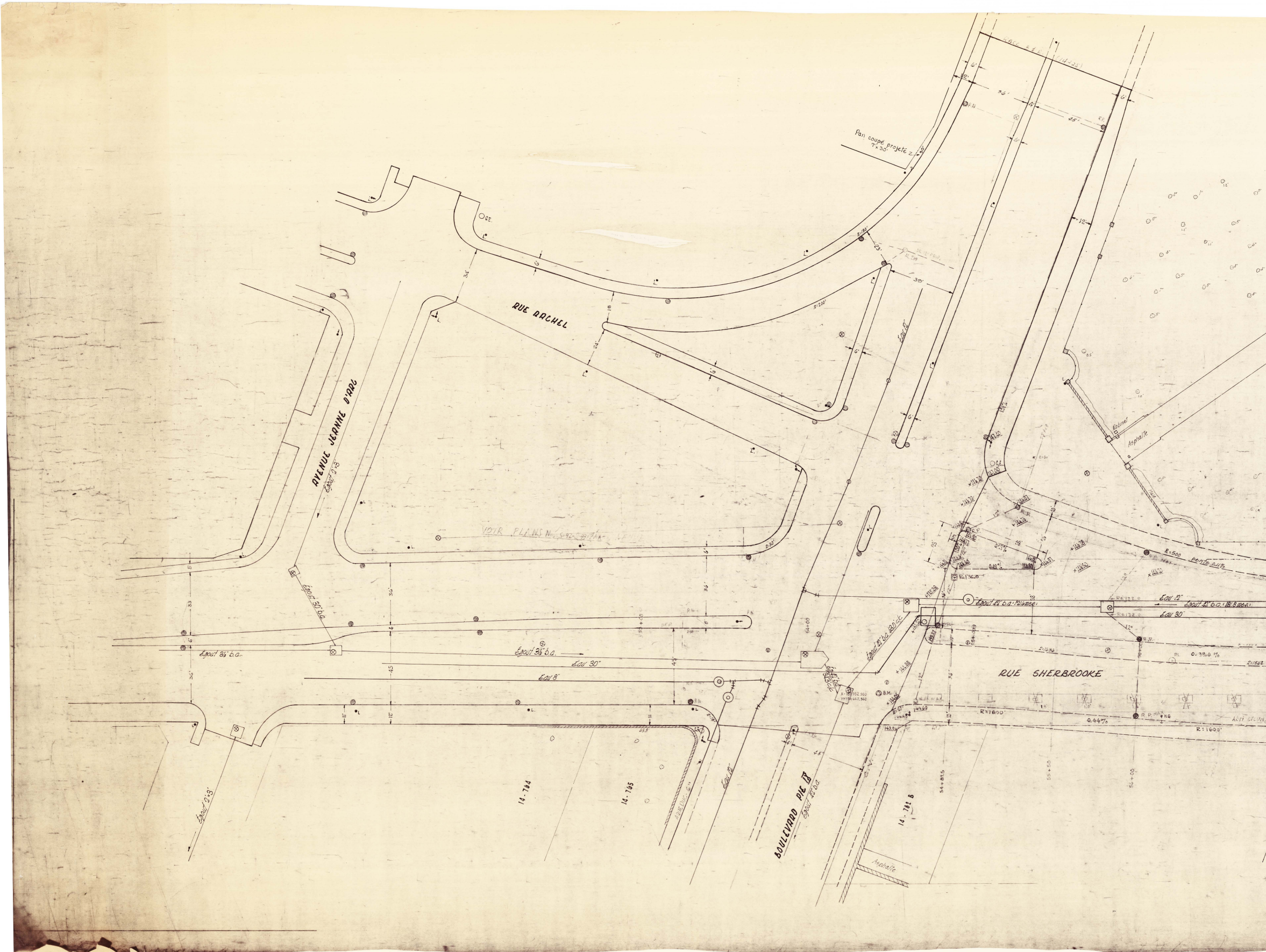
Pan coupé projeté 7'x 30'
RUE RACHEL
AVENUE JEANNE D'ARC
Égout 3'x3'
VOIR PLANS No. S-42-S-43 (?)
Égout 30" b.a.
Égout 36" b.a.
Eau 30"
Eau 8"
Eau 12"
Eau 16"
Égout 42" b.a. (124.6 m.s.a.)
Égout 42" b.a. (181.8 m.s.a.)
Égout 42" b.a. 13.0' c.k.
R=132.0
R=136.0
R=500
pente 0.11%
RUE SHERBROOKE
0.33 %
0.44%
R=1600'
R.P. MAX
B.M.
X=182 952.900
Y=154 667.560
BOULEVARD PIE IX
Égout 42" b.a.
Égout 2'x3'
14-784
14-785
14-782 B
54+00
54+87.5
55+00
55+50
56+00
Asphalte
Robinet
Abri Colonne
36'
45
12'
11'
6'
5'
33
35'

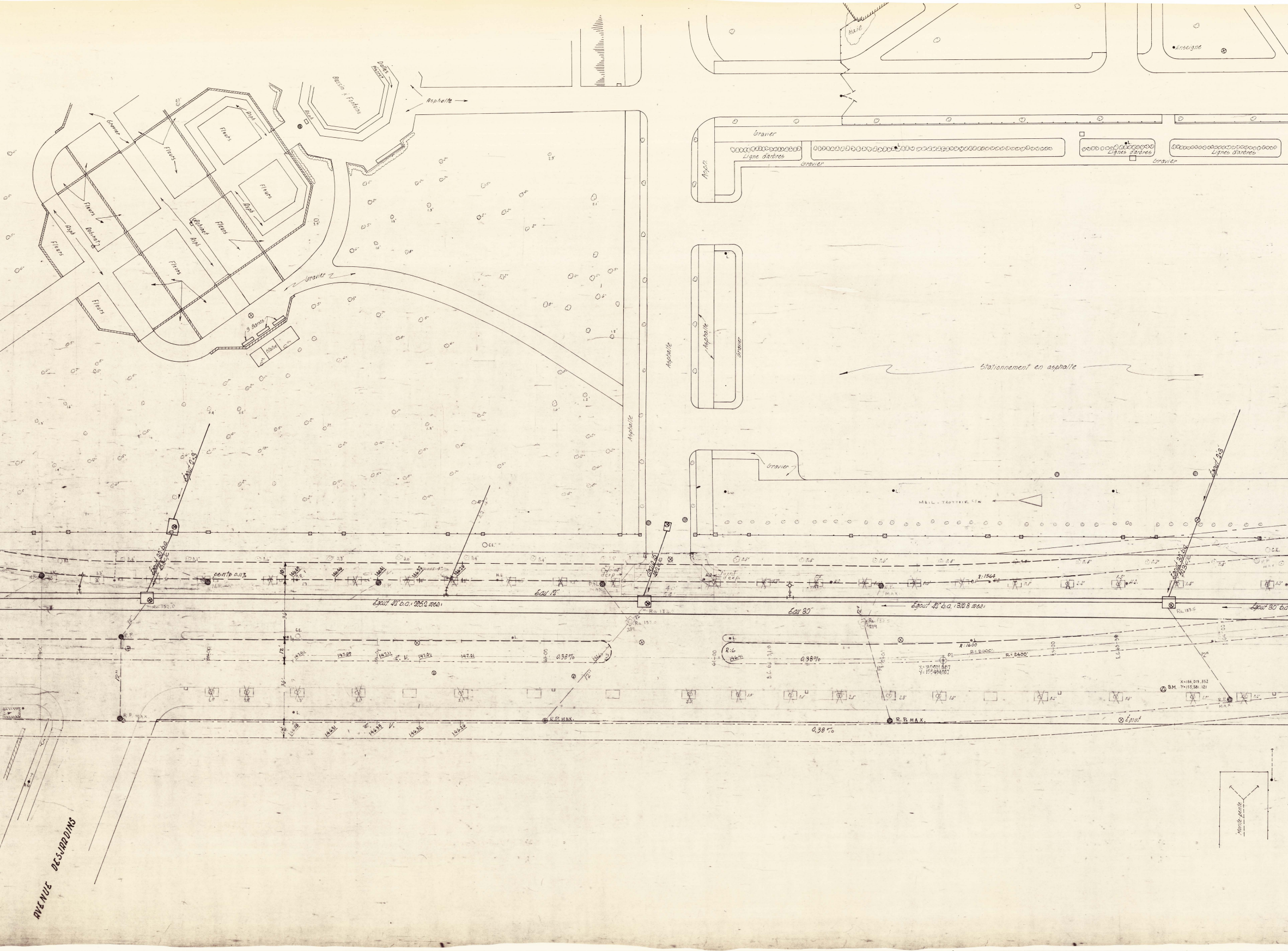
Haie
Enseigne
Dalles
Bassin à Fontaine
Asphalte
Gravier
Fleurs
Asph.
Robinet
9 Bancs
Gravier
Ligne d'arbres
Lignes d'arbres
Gravier
Asph.
Asphalte
Gravier
Stationnement en asphalte
Asphalte
Gravier
MAIL - TROTTOIR
Égout 30" b.a.
Égout 12"
pente 0.11%
Joint d'exp.
drain 15"
Eau 12"
Égout 42" b.a. (295.2 m.d.)
Ra 132.0
Eau 30"
Égout 42" b.a. (310.8 m.d.)
Égout 30" b.a.
Ra 133.5
R: 1564
R: 1600
R: 2000'
R: 2400'
P.I.
X = 185,901.087
Y = 155,484.807
0.38%
R.P.
R.P. MAX.
N.P. MAX
B.M.
X = 186,019.352
Y = 155,581.121
Égout
C.E.
10'
36'
12'
12"
40'
54'
147.09
147.11
147.01
146.28
146.31
146.39
146.32
146.26
Monte-pente
AVENUE DESJARDINS

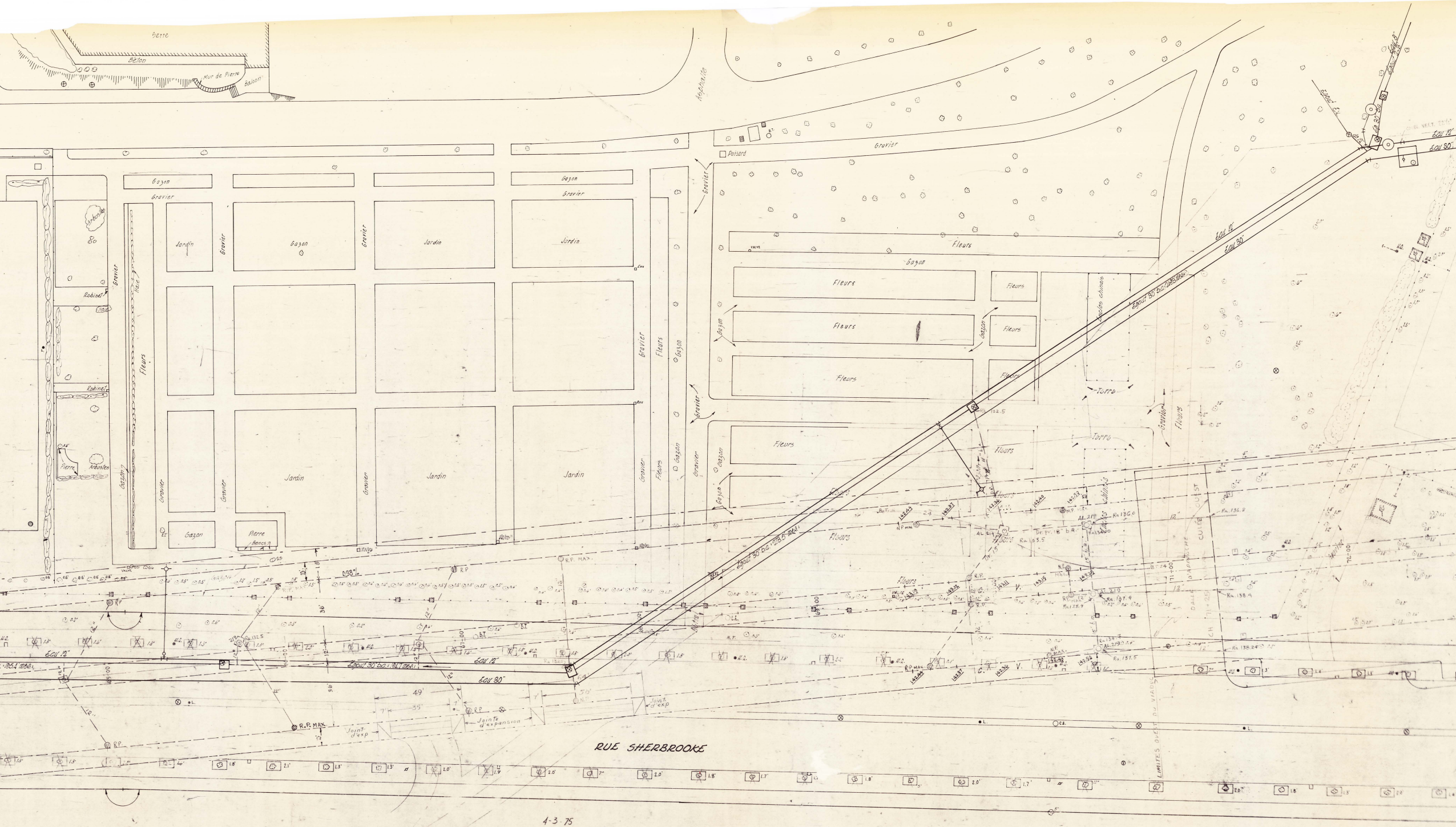
Barre
Béton
Mur de Pierre
Balcon
Asphalte
Gravier
Poteau
Gazon
Jardin
Fleurs
Robinet
Pierre
Arbustes
Bancs
Terre
Eau 12"
Eau 30"
Égout 30" b.a.
Égout Ex.
Joint d'exp
Joints d'expansion
R.P. MAX
Culée Ouest
Limites ouest du viaduc
RUE SHERBROOKE

4-3-75

NOTE

LA SITUATION DE L'AXE CENTRAL
DE LA SORTIE EST APPROXIMATIVE.
EXTRAIT DU PLAN PARC MAISONNEUVE
STATIONNEMENT PIE-IX No EX-07-1-23
DATÉ DU 7 JANV. 75 ARCH. G LALONDE-

NOTE: DEUX ENTRÉES SERONT CONSTRUITES
POUR LE PARC DE STATIONNEMENT
PROJETÉ AU SUD DE LA RUE SHERBROOKE

22/2/74

℄ entrée projetée
terrain stationnement
stade olympique

Bernard Lemieux ing.
26/11/74

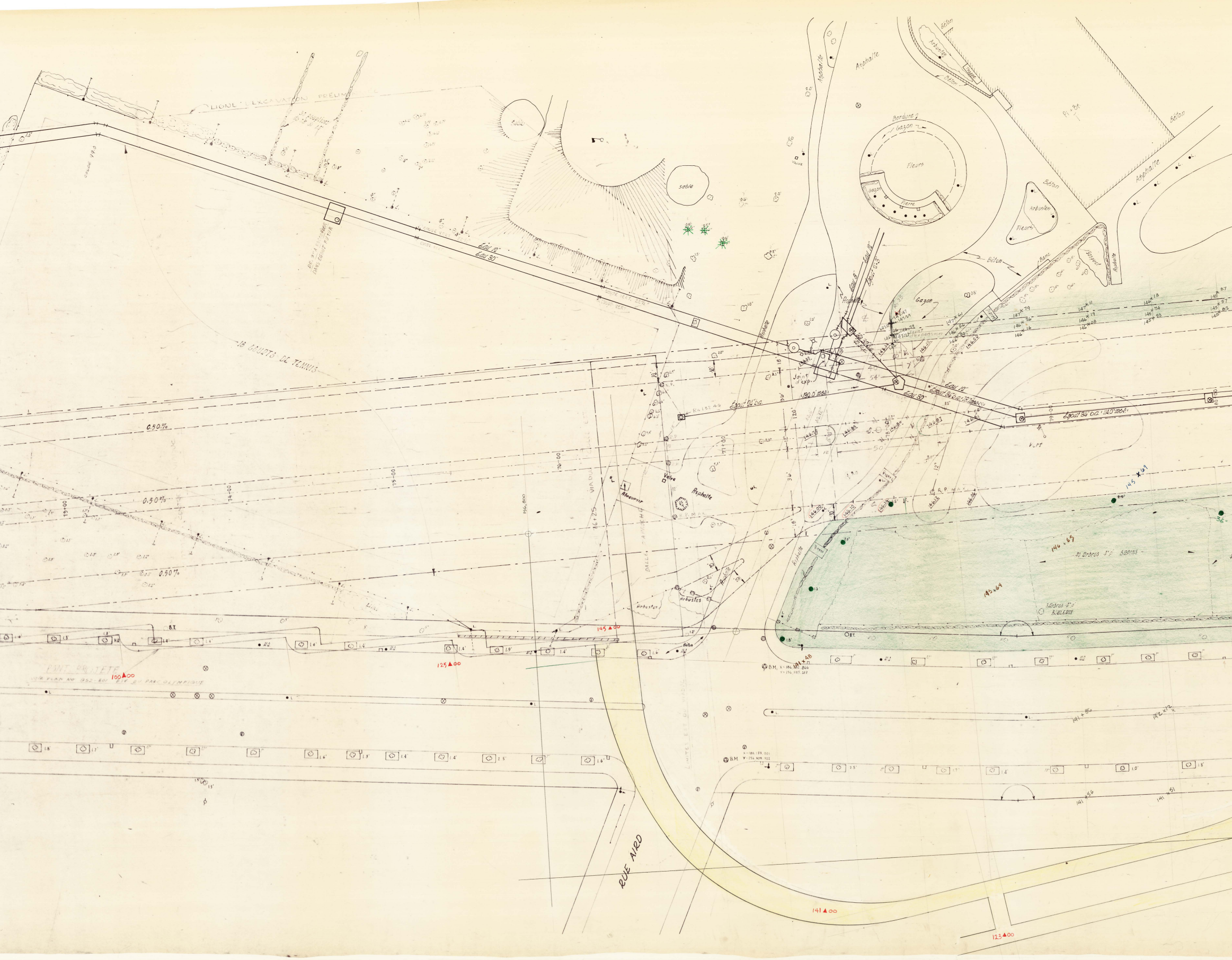
LIGNE D'EXCAVATION PRÉLIM
Asphalte
Bordure
Gazon
Fleurs
Pierre
Béton
Arbustes
Fleurs
Bosquet
Banc
sable
Eau 12"
Eau 30"
Eau 8"
Eau 12"
Égout 0.3
Égout 24" b.a.
130.0' max.
Égout 36" b.a. 78.7' max.
Égout 36" b.a. 114.0' max.
Joint d'exp.
Joint d'expansion
Gazon
Ra 132.46
Valve
Asphalte
Abreuvoir
Vert
18 COURTS DE TENNIS
0.50%
0.50%
0.50%
Lilas
Arbustes
Arbustes
DALLE
VIADUC
B.T.
145▲00
125▲00
100▲00
PONT PROJETÉ
VOIR PLAN NO 852-601 DIV. DU PARC OLYMPIQUE
B.M.
RUE AIRD
141▲00
123▲00
145 × 69
146 × 69
142 × 69
Arbres
Bouleaux
147 × 79
147 × 11
146 × 18
145 × 87
145 × 57
145 × 82
146 × 26
146 × 19
145 × 74
146 × 16
146 × 08
145 × 93
146.00
146.12
146.85
146.73
146.87
146.81
71+00
78+00
79+00
R.P.
R.P. MAX.
141 × 85
142 × 12
141 × 56
141 × 51

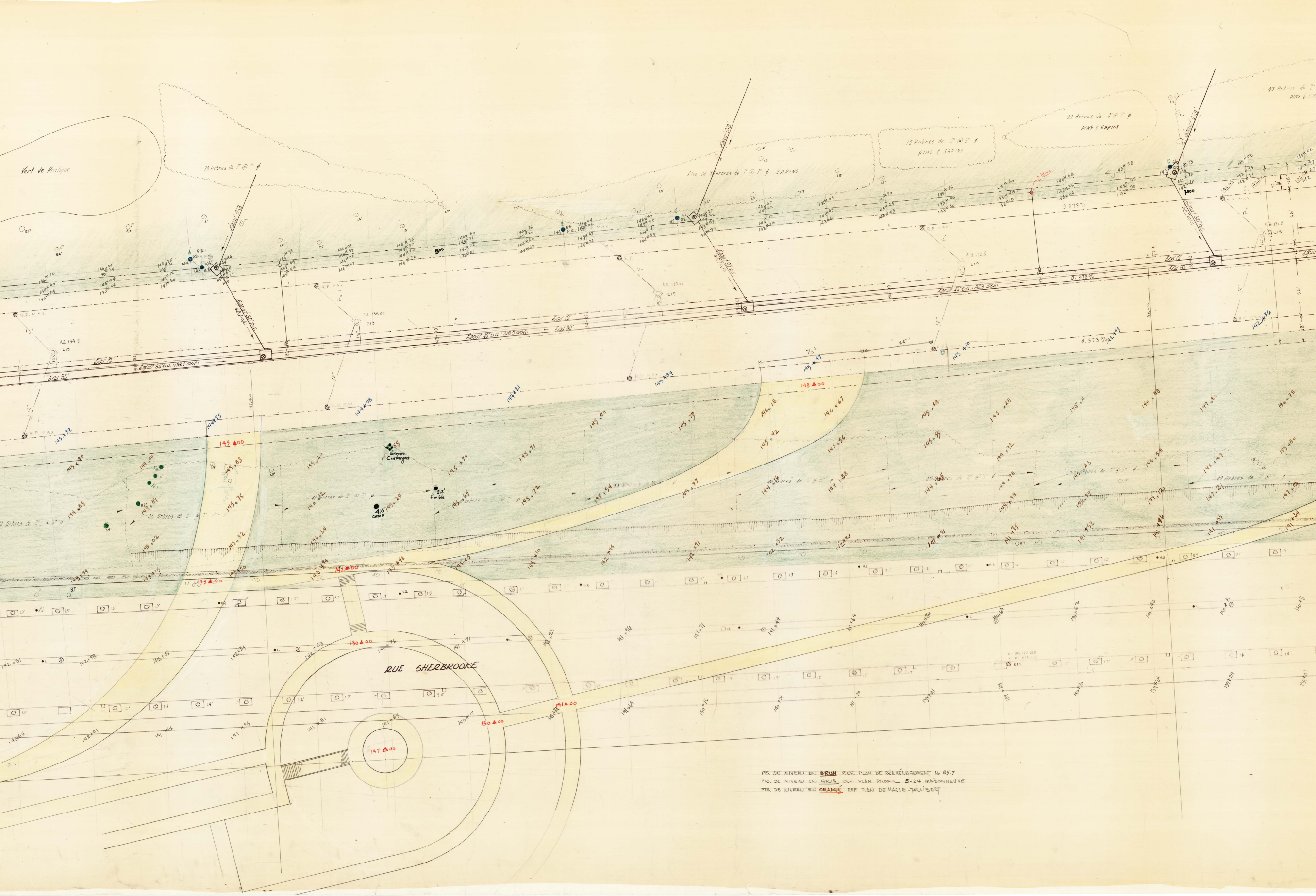
Vert de Pratique
38 Arbres de 1" @ 7" ϕ
Plus de 30 Arbres de 1" @ 7" ϕ SAPINS
12 Arbres de 2" @ 5" ϕ
PINS & SAPINS
20 Arbres de 2" @ 7" ϕ
PINS & SAPINS
= 43 Arbres de 2"
PINS & SA
P.R.
R.P. MAX
Égout 30" b.a.
Égout 48" b.a. 310.0' max.
Égout 48" b.a. 323' max.
Égout 36" b.o. 138.4' max.
Eau 12"
Eau 30"
0.373%
Ra. 134.5
Ra. 134.00
Ra. 132.5
Ra. 133.00
Ra. 131.8
219
145 ▲ 00
143 ▲ 00
142 ▲ 00
130 ▲ 00
141 ▲ 00
147 ▲ 00
Groupe Crataegus
Érable
ORME
41 Arbres de 2" @ 7" ϕ
15 Arbres de 2" @ 7" ϕ
Arbres de 2" @ 5" ϕ
46 Arbres de 2" @ 5" ϕ
45 Arbres de 2" @ 5" ϕ
27 Arbres de 2" @ 5" ϕ
RUE SHERBROOKE
BM

PTS. DE NIVEAU EN **BRUN** REF. PLAN DE RÉAMÉNAGEMENT No 85-7
PTS. DE NIVEAU EN GRIS REF. PLAN PROFIL 5-24 MAISONNEUVE
PTS. DE NIVEAU EN ORANGÉ REF. PLAN DE MASSE-TAILLIBERT

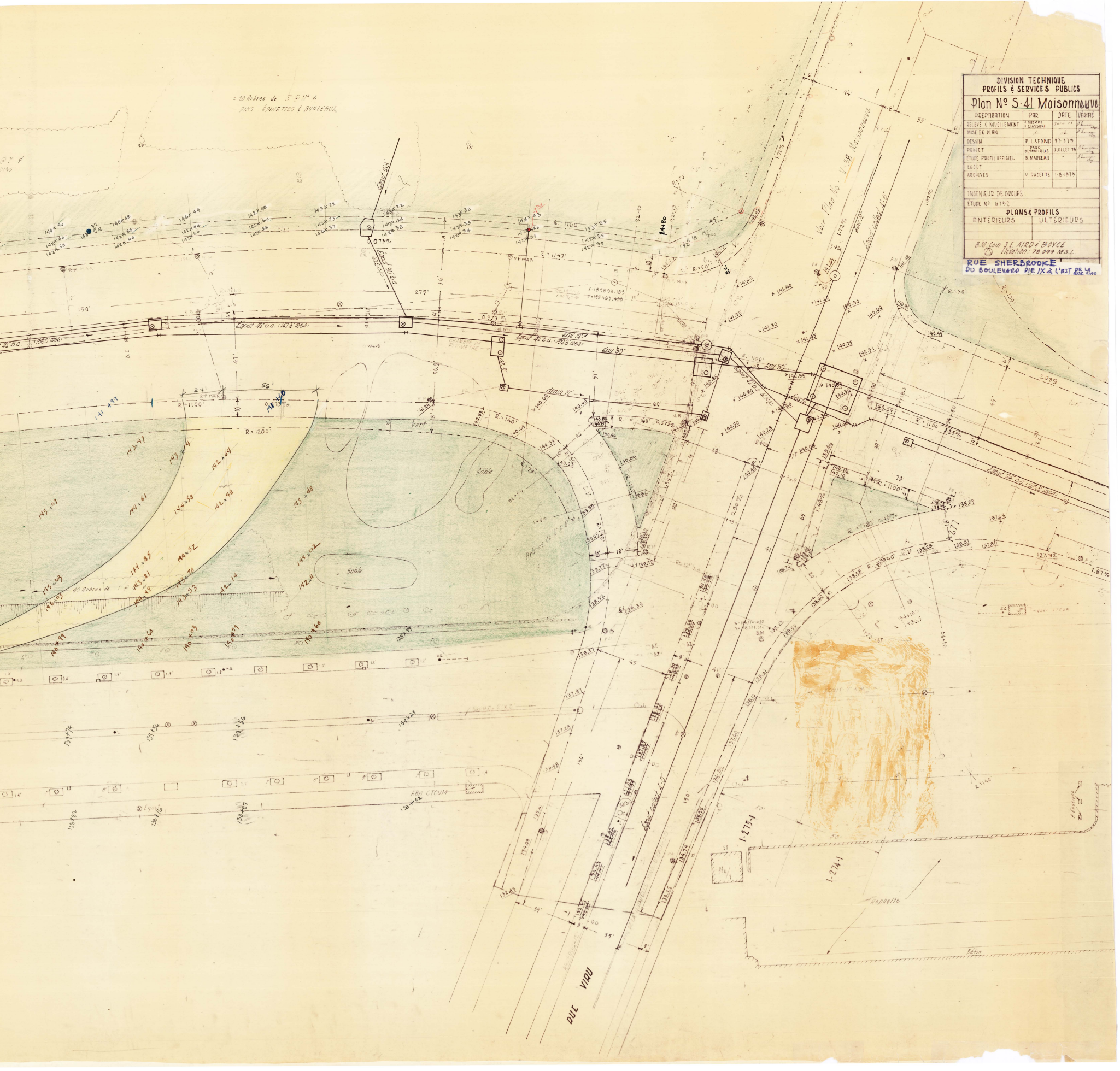
= 20 Arbres de 5' @ 11' 6
PINS ÉPINETTES & BOULEAUX
Egout 40" S.G.
Eau 30"
drain 10"
Sable
Sable
40 Arbres de
Voir Plan No. V-38 Maisonneuve
Egout collect 6'0"
R. = 1100'
R. = 1200'
R. = 140'
R. = 30'
R. = 130'
Abri CTCUM
Asphalte
1-275-1
1-274-1
RUE VIRU

DIVISION TECHNIQUE
PROFILS & SERVICES PUBLICS

Plan Nº S-41 Maisonneuve

PREPARATION	PAR	DATE	VÉRIFIÉ
RELEVÉ & NIVELLEMENT	J. GROMKO F. GIASSON	JUIN 79	
MISE EN PLAN	"	"	
DESSIN	P. LAFOND	27-7-79	
PROJET	PARC OLYMPIQUE	JUILLET 79	
ÉTUDE PROFIL OFFICIEL	B. MARCEAU	"	
EGOUT			
ARCHIVES	V. RACETTE	1-8-1979	

INGENIEUR DE GROUPE

ETUDE Nº 6752

PLANS & PROFILS

ANTÉRIEURS	ULTÉRIEURS

B.M. Coin S.E. AIRD & BOYCE
Elévation: 78.099 M.S.L

RUE SHERBROOKE
DU BOULEVARD PIE IX à L'EST DE LA RUE VIRU