

**VILLE DE SAINT-LOUIS**

**ÉGOUTS ET AQUEDUC**

**Répartitions des coûts pour  
les égouts**

**19 juillet 1909 - 22 avril 1911**

**P49/C5,41**

*Copie de bureaux*

C

VILLE DE St Louis

COMTE D'HOCHELAGA, P. Q.

RÉPARTITION DU COÛT DES ÉGOUTS DE LA VILLE.  
*A l'exclusion du coût du système de pompage*

RUE Atlantique (de St Urbain Chemin de fer C.P.R.)

Répartition du coût de l'égout en Bois de 3x2', de dimensions intérieures, suivant REGLEMENTS Municipaux en vigueur.

| NOMS DES PROPRIETAIRES            | Nos. du Cadastre |               | Fronts des lots en mesures anglaises |        | Taux de la répartition par pied de front | Montant de la répartition pour chacun des lots ou parties de lots. | REMARQUES |
|-----------------------------------|------------------|---------------|--------------------------------------|--------|--|--|-----------|
|                                   | Nos. Primitifs   | Nos. de Subd. | Pieds                                | Pouces |  |  |           |
| <u>Côté Nord</u><br>Rue St Urbain | 12-26            | 32            | 25                                   | 0      | 4 <sup>53</sup>                          | 113 25   |           |
|                                   | 12-26            | 33            | 25                                   | 0      | "  | 113 25   |           |
|                                   | "                | 34            | 25                                   | 0      | "  | 113 25   |           |
|                                   | "                | 35            | 22                                   | 0      | "  | 99 66  |           |
|                                   | "                | 36            | 25                                   | 0      | "  | 113 25   |           |
|                                   | "                | 37            | 25                                   | 0      | "  | 113 25   |           |
|                                   | "                | 38            | 25                                   | 0      | "  | 113 25   |           |
| Rue Waverley                      | 12-26            | 73            | 40                                   | 0      | ✓  | 181 20   |           |
| Ruelle                            | 12-26            | 71            | 20                                   | 0      | "  | 90 60  |           |
| "                                 | "                | 70            | 18                                   | 6      | "  | 83 81  | ✓         |
| Chemin de fer C.P.R.              |                  |               |                                      |        |  |  |           |
| <u>Côté Sud</u>                   |                  |               |                                      |        |  |  |           |
| Rue St Urbain<br>@ Reporté        |                  |               | 250                                  | 6      |  | 1134 77  |           |

| NOMS DES PROPRIETAIRES                                       | Nos. du Cadastre |               | Fronts des lots en mesures anglaises |          | Taux de la répartition par pied de front | Montant de la répartition pour chacun des lots ou parties de lots. | REMARQUES |
|--|------------------|---------------|--------------------------------------|----------|--|--|-----------|
|  | Nos. Primitifs   | Nos. de Subd. | Pieds                                | Pouces   |  |  |           |
| <i>Reparts</i>   |                  |               | 250                                  | 6        |  | 1134 77  |           |
|  | 12-26            | 6             | 304                                  | 8        | 4  | 1380 105   |           |
|  | "                | 7             |                                      |          |  |  |           |
| "  | 11               |               |                                      |          |  |  |           |
| <i>Chemin de fer C.P.R.</i><br><i>de</i><br><i>St-Hubert</i> |                  |               | <u>255</u>                           | <u>2</u> |  | <u>2514 92</u>   |           |

*Montreal, 19 Juillet 1909*

*Préparé par*  
*J. J. L. L.*  
*Ingénieur de la Ville de Montréal*

9

*Copie du bureau*

VILLE DE St Louis

COMTE D'HOCHELAGA, P. Q.

**RÉPARTITION DU COÛT DES ÉGOUTS DE LA VILLE.**  
*Cout du système de pompage exclusivement*

RUE Atlantique (de St Urbain Chemin de fer STL)

Répartition du coût de l'égout en \_\_\_\_\_ de \_\_\_\_\_, de dimensions intérieures, suivant REGLEMENTS Municipaux en vigueur.

| NOMS DES PROPRIETAIRES             | Nos. du Cadastre |               | Fronts des lots en mesures anglaises |        | Taux de la répartition par pied de front | Montant de la répartition pour chacun des lots ou parties de lots. | REMARQUES |
|------------------------------------|------------------|---------------|--------------------------------------|--------|--|--|-----------|
|                                    | Nos. Primitifs   | Nos. de Subd. | Pieds                                | Pouces |  |  |           |
| <u>Côte Nord</u><br>Rue St. Urbain | 12-26            | 32            | 25                                   | 0      | <i>102</i>                               | 1300   |           |
|                                    | "                | 33            | 25                                   | 0      | "  | 1300   |           |
|                                    | "                | 34            | 25                                   | 0      | "  | 1300   |           |
|                                    | "                | 35            | 22                                   | 0      | "  | 1144   |           |
|                                    | "                | 36            | 25                                   | 0      | "  | 1300   |           |
|                                    | "                | 37            | 25                                   | 0      | "  | 1300   |           |
|                                    | "                | 38            | 25                                   | 0      | "  | 1300   |           |
|                                    | Rue Waverley     | 12-26         | 73                                   | 40     | 0  | "  | 2080      |
| Ruelle                             | 12-26            | 71            | 20                                   | 0      | "  | 1040   |           |
| "                                  | "                | 70            | 18                                   | 6      | "  | 962  |           |
| Chemin de fer STL                  |                  |               |                                      |        |  |  |           |
| <u>Côte Sud</u>                    |                  |               |                                      |        |  |  |           |
| Rue St. Urbain                     |                  |               |                                      |        |  |  |           |
| @Repartu                           |                  |               | 250                                  | 6      |  | 13026  |           |



# Atlantique (suite)

| NOMS DES PROPRIETAIRES         | Nos. du Cadastre |               | Fronts des lots en mesures anglaises |        | Taux de la répartition par pied de front | Montant de la répartition pour chacun des lots ou parties de lots. | REMARQUES |
|--------------------------------|------------------|---------------|--------------------------------------|--------|--|--|-----------|
|                                | Nos. Primitifs   | Nos. de Subd. | Pieds                                | Pouces |  |  |           |
| Repats                         |                  |               | 250                                  | 6      |  | 130 26   |           |
|                                | 12-26            | 6             | 304                                  | 8      | 52                                       | 158 43   |           |
|                                | "                | 7             |                                      |        |  |  |           |
|                                | "                | 11            |                                      |        |  |  |           |
| Chemin de fer C.P.R.<br>Tobaux |                  |               |                                      |        |  |  |           |
|                                |                  |               | <u>552 2</u>                         |        |  | <u>288 69</u>  |           |

Montreal 19 Juillet 1909

V. Dupuis par  
 Ingénieur de la Ville de St Louis



Ville de St. Louis

19 Juillet 1909

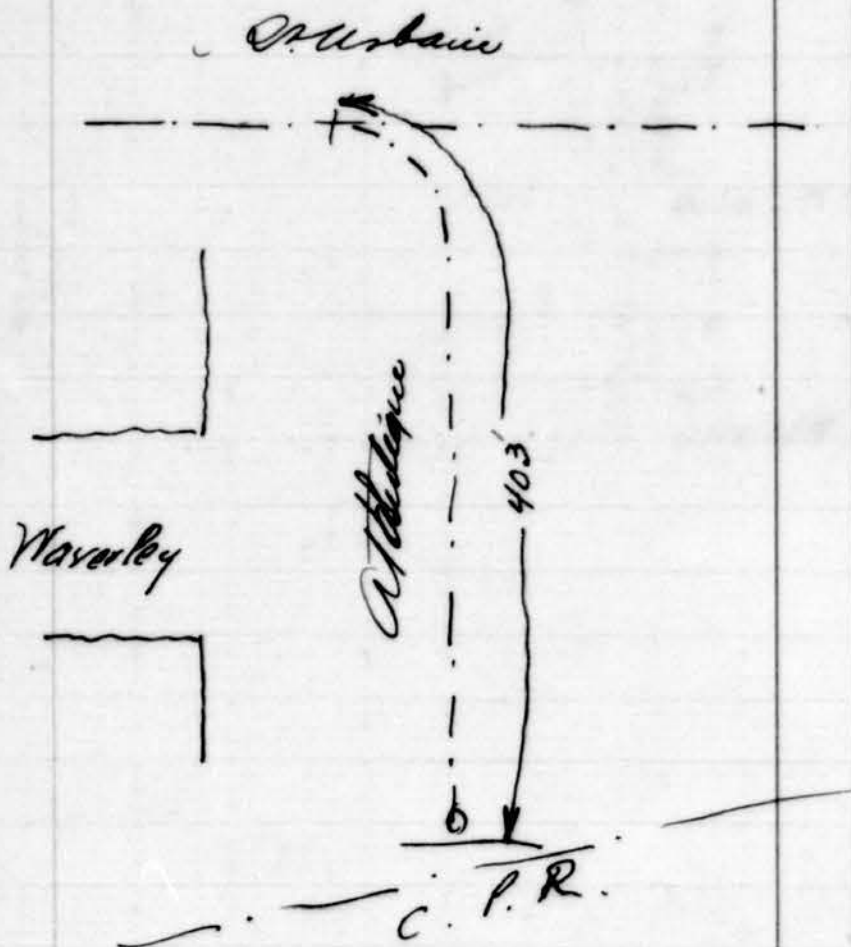
Contrat Baudin 1905

Egout construit  
Rue Atholique  
de St. Urbain au C.P.R.

134 $\frac{1}{2}$  bps. d'égout complet

@ \$18<sup>00</sup>

\* 2418<sup>00</sup>





41

*Appie au Bureau*  
**VILLE DE** *St Louis*  
**COMTE D'HOCHELAGA, P. Q.**

**RÉPARTITION DU COÛT DES ÉGOUTS DE LA VILLE.**  
*A l'exclusion du coût des septentrion de pompes*

RUE *Avenue du Parc* (de C.P.R. à ses limites nord)


Répartition du coût de l'égout en *Trigone de 3'2"*, de dimensions intérieures, suivant **REGLEMENTS Municipaux en vigueur.**

| NOMS DES PROPRIETAIRES      | Nos. du Cadastre |               | Fronts des lots en mesures anglaises |        | Taux de la répartition par pied de front | Montant de la répartition pour chacun des lots ou parties de lots. | REMARQUES |
|-----------------------------|------------------|---------------|--------------------------------------|--------|--|--|-----------|
|                             | Nos. Primitifs   | Nos. de Subd. | Pieds                                | Pouces |  |  |           |
| <i>Côté Est</i>             |                  |               |                                      |        |  |  |           |
| <i>Chemin de fer C.P.R.</i> | 641-3            | 51            | 69                                   | 0      | <i>4'53"</i>                             | 312 57   |           |
|                             | 641-3            | 52            | 25                                   | 0      | "  | 113 25   |           |
|                             | 641-3            | 53            | 25                                   | 0      | "  | 113 25   |           |
|                             | 641-3            | 54            | 25                                   | 0      | "  | 113 25   |           |
|                             | 641-3            | 55            | 25                                   | 0      | "  | 113 25   |           |
|                             | 641-3            | 56            | 25                                   | 0      | "  | 113 25   |           |
| <i>Stg. Beaumont</i>        | 641-3            | 103           | 25                                   | 0      | <i>4'53"</i>                             | 113 25   |           |
|                             | 641-3            | 104           | 25                                   | 0      | "  | 113 25   |           |
|                             | 641-3            | 105           | 25                                   | 0      | "  | 113 25   |           |
|                             | 641-3            | 106           | 25                                   | 0      | "  | 113 25   |           |
|                             | 641-3            | 107           | 25                                   | 0      | "  | 113 25   |           |
|                             | 641-3            | 108           | 25                                   | 0      | "  | 113 25   |           |
|                             | 641-2            | 109           | 25                                   | 0      | "  | 113 25   |           |
|                             | 641-3            | 110           | 25                                   | 0      | "  | 113 25   |           |
|                             | 641-3            | 111           | 25                                   | 0      | "  | 113 25   |           |
|                             | 641-3            | 112           | 25                                   | 0      | "  | 113 25   |           |
| <i>Reporter</i>             |                  |               | 444                                  | 0      |  | 2011 32  |           |



*Rue du Parc (suite)*

| NOMS DES PROPRIETAIRES      | Nos. du Cadastre |                     | Fronts des lots en mesures anglaises |        | Taux de la répartition par pied de front | Montant de la répartition pour chacun des lots ou parties de lots. | REMARQUES |
|-----------------------------|------------------|---------------------|--------------------------------------|--------|--|--|-----------|
|                             | Nos. Primitifs   | Nos. de Subd.       | Pieds                                | Pouces |  |  |           |
| <i>Repente</i>              |                  |                     | 444                                  | 0      |  | \$2011 32  |           |
|                             |                  | 641-3 113           | 25                                   | 0      | 4 <sup>53</sup>                          | 113 25   |           |
|                             |                  | 641-3 114           | 25                                   | 0      | "  | 113 25   |           |
|                             |                  | 641-3 115           | 25                                   | 0      | "  | 113 25   |           |
|                             |                  | 641-3 116           | 25                                   | 0      | "  | 113 25   |           |
|                             |                  | 641-3 117           | 25                                   | 0      | "  | 113 25   |           |
|                             |                  | 641-3 118           | 25                                   | 0      | "  | 113 25   |           |
|                             |                  | 641-3 119           | 25                                   | 0      | "  | 113 25   |           |
|                             |                  | 641-3 120           | 25                                   | 0      | "  | 113 25   |           |
|                             |                  | 641-3 121           | 25                                   | 0      | "  | 113 25   |           |
| <i>Ruelle Limites</i>       |                  |                     |                                      |        |  |  |           |
| <i>Côté Ouest</i>           |                  |                     |                                      |        |  |  |           |
| <i>Chemin de fer C.P.R.</i> |                  |                     |                                      |        |  |  |           |
| <i>Ruelle</i>               |                  |                     |                                      |        |  |  |           |
|                             |                  | <del>641-3 39</del> |                                      |        |  |  |           |
|                             |                  | 641-3 40            | 25                                   | 0      | 4 <sup>53</sup>                          | 113 25   |           |
|                             |                  | 641-3 41            | 25                                   | 0      | "  | 113 25   |           |
|                             |                  | 641-3 42            | 25                                   | 0      | "  | 113 25   |           |
|                             |                  | 641-3 43            | 25                                   | 0      | "  | 113 25   |           |
|                             |                  | 641-3 44            | 25                                   | 0      | "  | 113 25   |           |
|                             |                  | 641-3 45            | 25                                   | 0      | "  | 113 25   |           |
|                             |                  | 641-3 46            | 25                                   | 0      | "  | 113 25   |           |
|                             |                  | 641-3 47            | 25                                   | 0      | "  | 113 25   |           |
|                             |                  | 641-3 48            | 25                                   | 0      | "  | 113 25   |           |
|                             |                  | 641-3 49            | 25                                   | 0      | "  | 113 25   |           |
| <i>St. Braun</i>            |                  |                     |                                      |        |  |  |           |
|                             |                  | 641-3 132           | 25                                   | 0      |  | 113 25   |           |
|                             |                  | 641-3 134           | 25                                   | 0      |  | 113 25   |           |
| <i>@Repente</i>             |                  |                     | 969                                  | 0      |  | \$4389 57  |           |



*Rue du Parc (suite)*

| NOMS DES PROPRIETAIRES       | Nos. du Cadastre |               | Fronts des lots en mesures anglaises |                 | Taux de la répartition par pied de front | Montant de la répartition pour chacun des lots ou parties de lots. | REMARQUES |
|------------------------------|------------------|---------------|--------------------------------------|-----------------|--|--|-----------|
|                              | Nos. Primitifs   | Nos. de Subd. | Pieds                                | Pouces          |  |  |           |
| <i>Repats</i>                |                  |               | <i>969</i>                           | <i>0</i>        |  | <i>434 57</i>  |           |
|                              | <i>641-3</i>     | <i>125</i>    | <i>25</i>                            | <i>0</i>        | <i>4<sup>53</sup></i>                    | <i>113 25</i>  |           |
|                              | <i>641-3</i>     | <i>126</i>    | <i>25</i>                            | <i>0</i>        | "  | <i>113 25</i>  |           |
|                              | <i>641-3</i>     | <i>127</i>    | <i>25</i>                            | <i>0</i>        | "  | <i>113 25</i>  |           |
|                              | <i>641-3</i>     | <i>128</i>    | <i>25</i>                            | <i>0</i>        | "  | <i>113 25</i>  |           |
|                              | <i>641-3</i>     | <i>129</i>    | <i>25</i>                            | <i>0</i>        | "  | <i>113 25</i>  |           |
|                              | <i>641-3</i>     | <i>130</i>    | <i>25</i>                            | <i>0</i>        | "  | <i>113 25</i>  |           |
|                              | <i>641-3</i>     | <i>131</i>    | <i>25</i>                            | <i>0</i>        | "  | <i>113 25</i>  |           |
|                              | <i>641-3</i>     | <i>132</i>    | <i>25</i>                            | <i>0</i>        | "  | <i>113 25</i>  |           |
|                              | <i>641-3</i>     | <i>133</i>    | <i>25</i>                            | <i>0</i>        | "  | <i>113 25</i>  |           |
|                              | <i>641-3</i>     | <i>134</i>    | <i>25</i>                            | <i>0</i>        | "  | <i>113 25</i>  |           |
|                              | <i>641-3</i>     | <i>135</i>    | <i>25</i>                            | <i>0</i>        | "  | <i>113 25</i>  |           |
|                              | <i>641-3</i>     | <i>136</i>    | <i>25</i>                            | <i>0</i>        | "  | <i>113 25</i>  |           |
|                              | <i>641-3</i>     | <i>137</i>    | <i>25</i>                            | <i>0</i>        | "  | <i>113 25</i>  |           |
|                              | <i>641-3</i>     | <i>138</i>    | <i>25</i>                            | <i>0</i>        | "  | <i>113 25</i>  |           |
|                              | <i>641-3</i>     | <i>139</i>    | <i>25</i>                            | <i>0</i>        | "  | <i>113 25</i>  |           |
|                              | <i>641-3</i>     | <i>140</i>    | <i>25</i>                            | <i>0</i>        | "  | <i>113 25</i>  |           |
|                              | <i>641-3</i>     | <i>141</i>    | <i>25</i>                            | <i>0</i>        | "  | <i>113 25</i>  |           |
| <i>Ruelle Limites Totaux</i> |                  |               | <u><i>1394</i></u>                   | <u><i>0</i></u> |  | <u><i>6214 82</i></u>  |           |

*Montreal le 19 Janvier 1899*

*Preparé par*

*V.  
Ingénieur de la Ville de Montréal*

*Copie de Bureau*  
**VILLE DE St Louis**

**COMTE D'HOCHELAGA, P. Q.**

**RÉPARTITION DU COÛT DES ÉGOUTS DE LA VILLE.**

*Coût du système de pompage et d'égouttement.*

RUE *Avenue du Parc* (de *C.P.R. aux Limites*)

Répartition du coût de l'égout en ~~de~~ ~~de dimensions~~ ~~intéressés~~,  
 suivant **REGLEMENTS Municipaux en vigueur.**

| NOMS DES PROPRIETAIRES      | Nos. du Cadastre |               | Fronts des lots en mesures anglaises |        | Taux de la répartition par pied de front | Montant de la répartition pour chacun des lots ou parties de lots. | REMARQUES |
|-----------------------------|------------------|---------------|--------------------------------------|--------|--|--|-----------|
|                             | Nos. Primitifs   | Nos. de Subd. | Pieds                                | Pouces |  |  |           |
| <i>Côté Est.</i>            |                  |               |                                      |        |  |  |           |
| <i>Chemin de fer C.P.R.</i> |                  |               |                                      |        |  |  |           |
|                             | 641-3            | 51            | 69                                   | 0      | $0 \frac{52}{100}$                       | 35 88  |           |
|                             | 641-3            | 52            | 25                                   | 0      | "  | 13 00  |           |
|                             | 641-3            | 53            | 25                                   | 0      | "  | 13 00  |           |
|                             | 641-3            | 54            | 25                                   | 0      | "  | 13 00  |           |
|                             | 641-3            | 55            | 25                                   | 0      | "  | 13 00  |           |
|                             | 641-3            | 56            | 25                                   | 0      | "  | 13 00  |           |
| <i>Avenue Beaumont</i>      |                  |               |                                      |        |  |  |           |
|                             | 641-3            | 103           | 25                                   | 0      | $0 \frac{52}{100}$                       | 13 00  |           |
|                             | 641-3            | 104           | 25                                   | 0      | "  | 13 00  |           |
|                             | 641-3            | 105           | 25                                   | 0      | "  | 13 00  |           |
|                             | 641-3            | 106           | 25                                   | 0      | "  | 13 00  |           |
|                             | 641-3            | 107           | 25                                   | 0      | "  | 13 00  |           |
|                             | 641-3            | 108           | 25                                   | 0      | "  | 13 00  |           |
|                             | 641-3            | 109           | 25                                   | 0      | "  | 13 00  |           |
|                             | 641-3            | 110           | 25                                   | 0      | "  | 13 00  |           |
|                             | 641-3            | 111           | 25                                   | 0      | "  | 13 00  |           |
|                             | 641-3            | 112           | 25                                   | 0      | "  | 13 00  |           |
| <i>@Reputer</i>             | 6                |               | 444                                  | 0      |  | \$ 230 98  |           |



Rue du Parc (suite)

| NOMS DES PROPRIETAIRES       | Nos. du Cadastre |               | Fronts des lots en mesures anglaises |        | Taux de la répartition par pied de front | Montant de la répartition pour chacun des lots ou parties de lots. | REMARQUES |
|------------------------------|------------------|---------------|--------------------------------------|--------|--|--|-----------|
|                              | Nos. Primitifs   | Nos. de Subd. | Pieds                                | Pouces |  |  |           |
| Repats                       |                  |               | 444                                  | 0      |  | \$ 230 88  |           |
|                              | 641-3            | 113           | 25                                   | 0      | 0 <sup>52</sup>                          | 13 00  |           |
|                              | 641-3            | 114           | 25                                   | 0      | "  | 13 00  |           |
|                              | 641-3            | 115           | 25                                   | 0      | "  | 13 00  |           |
|                              | 641-3            | 116           | 25                                   | 0      | "  | 13 00  |           |
|                              | 641-3            | 117           | 25                                   | 0      | "  | 13 00  |           |
|                              | 641-3            | 118           | 25                                   | 0      | "  | 13 00  |           |
|                              | 641-3            | 119           | 25                                   | 0      | "  | 13 00  |           |
|                              | 641-3            | 120           | 25                                   | 0      | "  | 13 00  |           |
|                              | 641-3            | 121           | 25                                   | 0      | "  | 13 00  |           |
| Ruelle<br>Lumière            |                  |               |                                      |        |  |  |           |
| Côté ouest                   |                  |               |                                      |        |  |  |           |
| Chemin de fer C.P.<br>Ruelle |                  |               |                                      |        |  |  |           |
|                              |                  |               | <del>641-3 39</del>                  |        |  |  |           |
|                              | 641-3            | 40            | 25                                   | 0      | 0 <sup>52</sup>                          | 13 00  |           |
|                              | 641-3            | 41            | 25                                   | 0      | "  | 13 00  |           |
|                              | 641-3            | 42            | 25                                   | 0      | "  | 13 00  |           |
|                              | 641-3            | 43            | 25                                   | 0      | "  | 13 00  |           |
|                              | 641-3            | 44            | 25                                   | 0      | "  | 13 00  |           |
|                              | 641-3            | 45            | 25                                   | 0      | "  | 13 00  |           |
|                              | 641-3            | 46            | 25                                   | 0      | "  | 13 00  |           |
|                              | 641-3            | 47            | 25                                   | 0      | "  | 13 00  |           |
|                              | 641-3            | 48            | 25                                   | 0      | "  | 13 00  |           |
|                              | 641-3            | 49            | 25                                   | 0      | "  | 13 00  |           |
| Avenue Beaumont              |                  |               |                                      |        |  |  |           |
|                              | 641-3            | 123           | 25                                   | 0      | 0 <sup>52</sup>                          | 13 00  |           |
|                              | 641-3            | 124           | 25                                   | 0      | "  | 13 00  |           |
| Repater                      |                  |               | 469                                  | 0      |  | \$ 603 88  |           |



W

## Revue de base (suite)

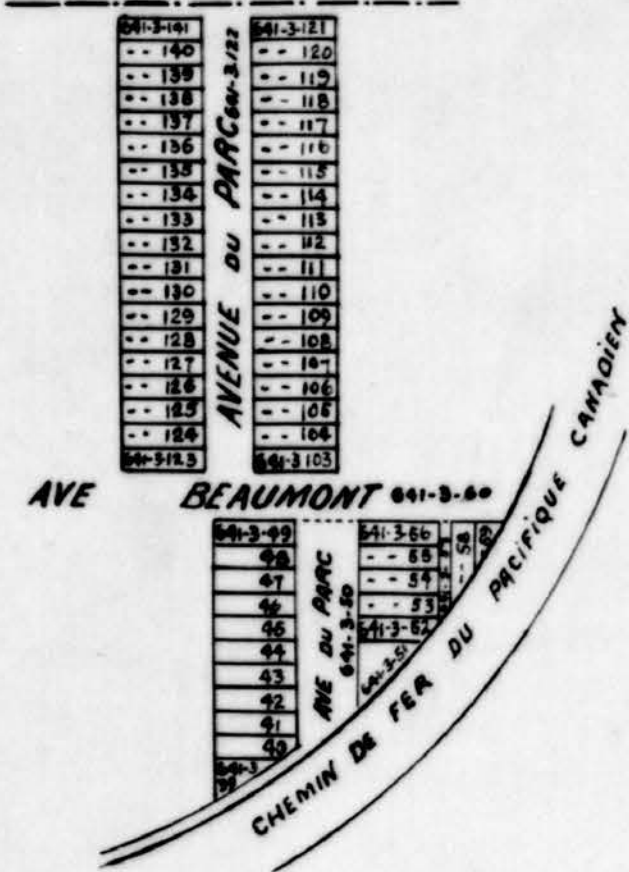
| NOMS DES PROPRIETAIRES | Nos. du Cadastre |               | Fronts des lots en mesures anglaises |          | Taux de la répartition par pied de front | Montant de la répartition pour chacun des lots ou parties de lots. | REMARQUES |
|------------------------|------------------|---------------|--------------------------------------|----------|--|--|-----------|
|                        | Nos. Primitifs   | Nos. de Subd. | Pieds                                | Pouces   |  |  |           |
| Reputz                 |                  |               | 969                                  | 0        | \$                                       | \$ 503 88  |           |
|                        | 641-3            | 125           | 25                                   | 0        | 0 <sup>52</sup>                          | 13 00  |           |
|                        | 641-3            | 126           | 25                                   | 0        | "  | 13 00  |           |
|                        | 641-3            | 127           | 25                                   | 0        | "  | 13 00  |           |
|                        | 641-3            | 128           | 25                                   | 0        | "  | 13 00  |           |
|                        | 641-3            | 129           | 25                                   | 0        | "  | 13 00  |           |
|                        | 641-3            | 130           | 25                                   | 0        | "  | 13 00  |           |
|                        | 641-3            | 131           | 25                                   | 0        | "  | 13 00  |           |
|                        | 641-3            | 132           | 25                                   | 0        | "  | 13 00  |           |
|                        | 641-3            | 133           | 25                                   | 0        | "  | 13 00  |           |
|                        | 641-3            | 134           | 25                                   | 0        | "  | 13 00  |           |
|                        | 641-3            | 135           | 25                                   | 0        | "  | 13 00  |           |
|                        | 641-3            | 136           | 25                                   | 0        | "  | 13 00  |           |
|                        | 641-3            | 137           | 25                                   | 0        | "  | 13 00  |           |
|                        | 641-3            | 138           | 25                                   | 0        | "  | 13 00  |           |
|                        | 641-3            | 139           | 25                                   | 0        | "  | 13 00  |           |
|                        | 641-3            | 140           | 25                                   | 0        | "  | 13 00  |           |
| 641-3                  | 141              | 25            | 0                                    | "        | 13 00                                    |  |           |
|                        |                  |               | <u>1394</u>                          | <u>0</u> |  | <u>\$ 724 88</u>   |           |

Quelle  
Limite  
de base

Montréal 19 Juillet 1909

Preparé par

V.  
Ingénieur de la Ville de Montréal



P49/C5,41



Ville de St. Louis

19 Juillet 1909

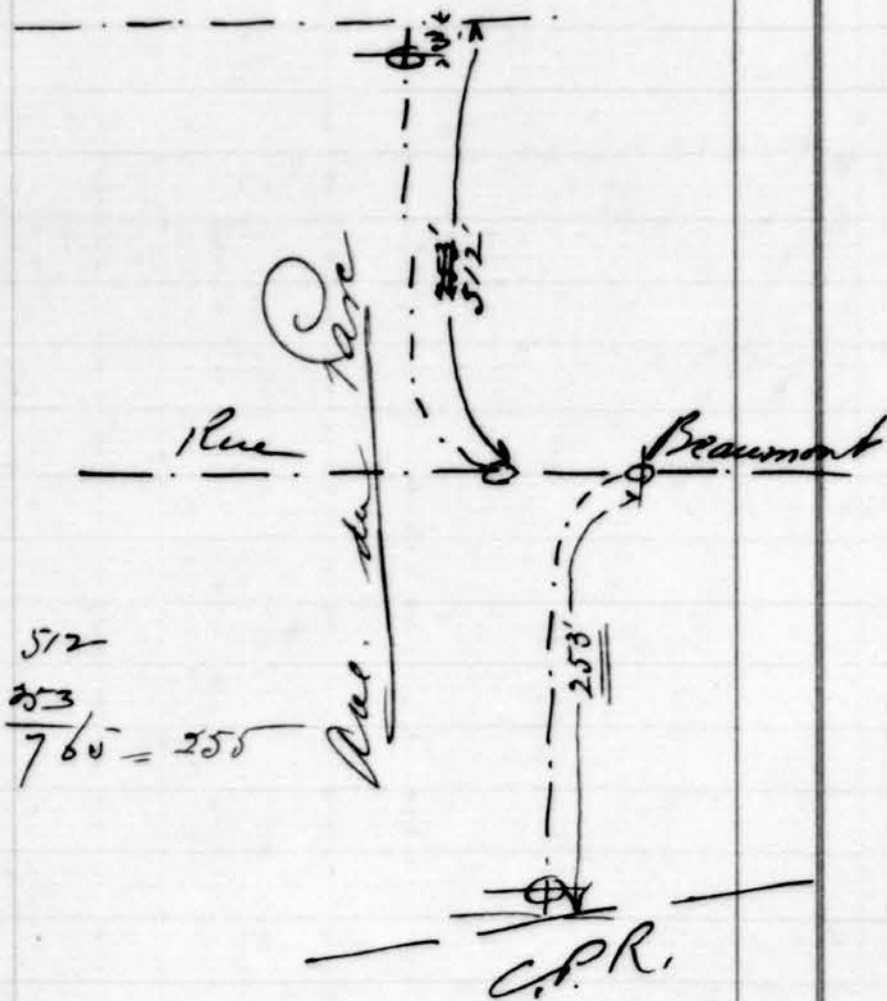
Contrat Bateux 1905

Egout Construct

Rue de la C.P.R. à  
limite Nord de la Ville.

255 mps. égout complet @ 21<sup>00</sup>

\$ 5355 00





*Copie du Bureau*

VILLE DE *St. Louis*

COMTE D'HOCHELAGA, P. Q.

RÉPARTITION DU COÛT DES ÉGOUTS DE LA VILLE.  
*A l'exclusion du coût du système de pompage*

RUE *Waverley* — (de *Atlantique* à *Beaumont*)

Répartition du coût de l'égout en *Brique* de *3x2'*, de dimensions intérieures, suivant REGLEMENTS Municipaux en vigueur.

9.5790

| NOMS DES PROPRIETAIRES | Nos. du Cadastre |               | Fronts des lots en mesures anglaises |        | Taux de la répartition par pied de front | Montant de la répartition pour chacun des lots ou parties de lots. | REMARQUES |
|------------------------|------------------|---------------|--------------------------------------|--------|--|--|-----------|
|                        | Nos. Primitifs   | Nos. de Subd. | Pieds                                | Pouces |  |  |           |
| <i>Côté Est</i>        |                  |               |                                      |        |  |  |           |
| <i>Ave. Atlantique</i> |                  |               |                                      |        |  |  |           |
|                        | 12-26            | 38            | 40                                   | 0      | <i>4.53</i>                              | 181.20   |           |
| <i>Ruelle</i>          | 12-26            | 55            | 25                                   | 0      | "  | 113.25   |           |
|                        | "                | 56            | 25                                   | 0      | "  | 113.25   |           |
|                        | "                | 57            | 25                                   | 0      | "  | 113.25   |           |
|                        | "                | 58            | 25                                   | 0      | "  | 113.25   |           |
|                        | "                | 59            | 25                                   | 0      | "  | 113.25   |           |
|                        | "                | 60            | 25                                   | 0      | "  | 113.25   |           |
|                        | "                | 61            | 25                                   | 0      | "  | 113.25   |           |
|                        | "                | 62            | 25                                   | 0      | "  | 113.25   |           |
|                        | "                | 63            | 25                                   | 0      | "  | 113.25   |           |
|                        | "                | 64            | 25                                   | 0      | "  | 113.25   |           |
|                        | "                | 65            | 25                                   | 0      | "  | 113.25   |           |
|                        | "                | 66            | 25                                   | 0      | "  | 113.25   |           |
|                        | "                | 67            | 25                                   | 0      | "  | 113.25   |           |
|                        | 12-26            | 68            | 25                                   | 0      | "  | 113.25   |           |
| <i>Ave. Beaumont</i>   |                  |               |                                      |        |  |  |           |
| <i>@ Reporter</i>      |                  |               | 340                                  | 0      |  | 1766.70  |           |



Rue Waverley (suite)

| NOMS DES PROPRIETAIRES              | Nos. du Cadastre |               | Fronts des lots en mesures anglaises |               | Taux de la répartition par pied de front | Montant de la répartition pour chacun des lots ou parties de lots. | REMARQUES |
|-------------------------------------|------------------|---------------|--------------------------------------|---------------|--|--|-----------|
|                                     | Nos. Primitifs   | Nos. de Subd. | Pieds                                | Pouces        |  |  |           |
| <u>Reporte</u><br><u>Côté Ouest</u> |                  |               | 390                                  | 0             |  | \$ 1766.70   |           |
| <u>Ave. Atlantique</u>              |                  |               | 21                                   | 8 4           | 453                                      | 98.16  |           |
|                                     |                  | 12-26-73      | <del>10</del>                        | <del>10</del> |  | 113.25   |           |
|                                     |                  | " 74          | 25                                   | 0             | "  | 113.25   |           |
|                                     |                  | " 75          | 25                                   | 0             | "  | 113.25   |           |
|                                     |                  | " 76          | 25                                   | 0             | "  | 113.25   |           |
|                                     |                  | " 77          | 25                                   | 0             | "  | 113.25   |           |
|                                     |                  | " 78          | 25                                   | 0             | "  | 113.25   |           |
|                                     |                  | " 79          | <del>25</del>                        | <del>0</del>  | "  | 113.25   |           |
| <u>Grande Avenue</u>                |                  |               | 25                                   | 0             |  | 113.25   |           |
|                                     |                  | " 81          | <del>25</del>                        | <del>0</del>  | "  | 113.25   |           |
|                                     |                  | " 82          | 25                                   | 0             | "  | 113.25   |           |
|                                     |                  | " 83          | 25                                   | 0             | "  | 113.25   |           |
|                                     |                  | " 84          | 25                                   | 0             | "  | 113.25   |           |
|                                     |                  | " 85          | 25                                   | 0             | "  | 113.25   |           |
|                                     |                  | " 86          | <del>25</del>                        | <del>0</del>  | "  | 113.25   |           |
|                                     |                  | " 87          | 25                                   | 0             | "  | 113.25   |           |
|                                     |                  | 12-26-88      | <del>25</del>                        | <del>0</del>  | "  | 113.25   |           |
| <u>Ave. Beaumont</u>                |                  |               |                                      |               |  |  |           |
| <u>Total</u>                        |                  |               | 761                                  | 8             |  | \$ 3450.36   |           |

Montréal, le 19 juillet 1909.

Préparé par:

V.  
Ingénieur de la Ville de St. Louis.

*Copie de l'original*

VILLE DE St. Louis

COMTE D'HOCHELAGA, P. Q.

RÉPARTITION DU COÛT DES ÉGOUTS DE LA VILLE.

Coût du système de pompage exclusivement.

RUE Waverley (de Atlantique à Beaumont)

Répartition du coût de l'égout en ~~de~~ de dimensions intérieures, suivant REGLEMENTS Municipaux en vigueur.

| NOMS DES PROPRIETAIRES | Nos. du Cadastre |               | Fronts des lots en mesures anglaises |        | Taux de la répartition par pied de front | Montant de la répartition pour chacun des lots ou parties de lots. | REMARQUES |
|------------------------|------------------|---------------|--------------------------------------|--------|--|--|-----------|
|                        | Nos. Primitifs   | Nos. de Subd. | Pieds                                | Pouces |  |  |           |
| <u>Côté Est</u>        |                  |               |                                      |        |  |  |           |
| <u>Av. Atlantique</u>  | 12-26-           | 38            | 40                                   | 0      | $\frac{1}{2} \times 1.52$                | 20 80  |           |
| <u>Ruelle.</u>         | 12-26-           | 55            | 75                                   | 0      | "  | 13 00  |           |
|                        | "                | 56            | 75                                   | 0      | "  | 13 00  |           |
|                        | "                | 57            | 75                                   | 0      | "  | 13 00  |           |
|                        | "                | 58            | 75                                   | 0      | "  | 13 00  |           |
|                        | "                | 59            | 75                                   | 0      | "  | 13 00  |           |
|                        | "                | 60            | 75                                   | 0      | "  | 13 00  |           |
|                        | "                | 61            | 75                                   | 0      | "  | 13 00  |           |
|                        | "                | 62            | 75                                   | 0      | "  | 13 00  |           |
|                        | "                | 63            | 75                                   | 0      | "  | 13 00  |           |
|                        | "                | 64            | 75                                   | 0      | "  | 13 00  |           |
|                        | "                | 65            | 75                                   | 0      | "  | 13 00  |           |
|                        | "                | 66            | 75                                   | 0      | "  | 13 00  |           |
|                        | "                | 67            | 75                                   | 0      | "  | 13 00  |           |
|                        | "                | 68.           | 75                                   | 0      | "  | 13 00  |           |
| <u>Av. Beaumont</u>    |                  |               |                                      |        |  |  |           |
| <u>@ Reporter</u>      |                  |               | 340                                  | 0      |  | 207.80   |           |

Rue Waverley (suite)

| NOMS DES PROPRIETAIRES               | Nos. du Cadastre |               | Fronts des lots en mesures anglaises |          | Taux de la répartition par pied de front | Montant de la répartition pour chacun des lots ou parties de lots. | REMARQUES |
|--------------------------------------|------------------|---------------|--------------------------------------|----------|--|--|-----------|
|                                      | Nos. Primitifs   | Nos. de Subd. | Pieds                                | Pouces   |  |  |           |
| <u>Reports</u><br><u>Côté Ouest.</u> |                  |               | 390                                  | 0        |  | \$202.80   |           |
| <u>Ave. Atlantique</u>               | 12-26.           | 73            | 21                                   | 8        | 852                                      | 11.27  |           |
|                                      | "                | 74            | 25                                   | 0        | "  | 13.00  |           |
|                                      | "                | 75            | 25                                   | 0        | "  | 13.00  |           |
|                                      | "                | 76            | 25                                   | 0        | "  | 13.00  |           |
|                                      | "                | 77            | 25                                   | 0        | "  | 13.00  |           |
|                                      | "                | 78            | 25                                   | 0        | "  | 13.00  |           |
|                                      | "                | 79            | 25                                   | 0        | "  | 13.00  |           |
| <u>Grande Rue</u>                    | "                | 81            | 25                                   | 0        | "  | 13.00  |           |
|                                      | "                | 82            | 25                                   | 0        | "  | 13.00  |           |
|                                      | "                | 83            | 25                                   | 0        | "  | 13.00  |           |
|                                      | "                | 84            | 25                                   | 0        | "  | 13.00  |           |
|                                      | "                | 85            | 25                                   | 0        | "  | 13.00  |           |
|                                      | "                | 86            | 25                                   | 0        | "  | 13.00  |           |
|                                      | "                | 87            | 25                                   | 0        | "  | 13.00  |           |
|                                      | "                | 88            | 25                                   | 0        | "  | 13.00  |           |
| <u>Ave. Beaumont</u>                 |                  |               |                                      |          |  |  |           |
| <u>Total</u>                         |                  |               | <u>761</u>                           | <u>8</u> |  | <u>\$396.09</u>  |           |

Montreal, le 19 Juillet 1909 -

Préparé par:

Ingénieur en chef de la Ville de Montréal



AVE. BEAUMONT

12-26-68  
-- 87  
-- 86  
-- 85  
-- 84  
-- 83  
-- 82  
-- 81

13-26-68  
-- 67  
-- 66  
-- 65  
-- 64  
-- 63  
-- 62  
-- 61

GRANDE AVENUE

-- 75  
-- 74  
-- 73  
-- 72  
-- 71  
-- 70  
-- 69

RUE WAVERLEY

-- 80  
-- 79  
-- 78  
-- 77  
-- 76  
12-26-68  
12-26-68

AVE. ATLANTIQUE

P49/C5,41





Vivian Morris

19 Juillet 69

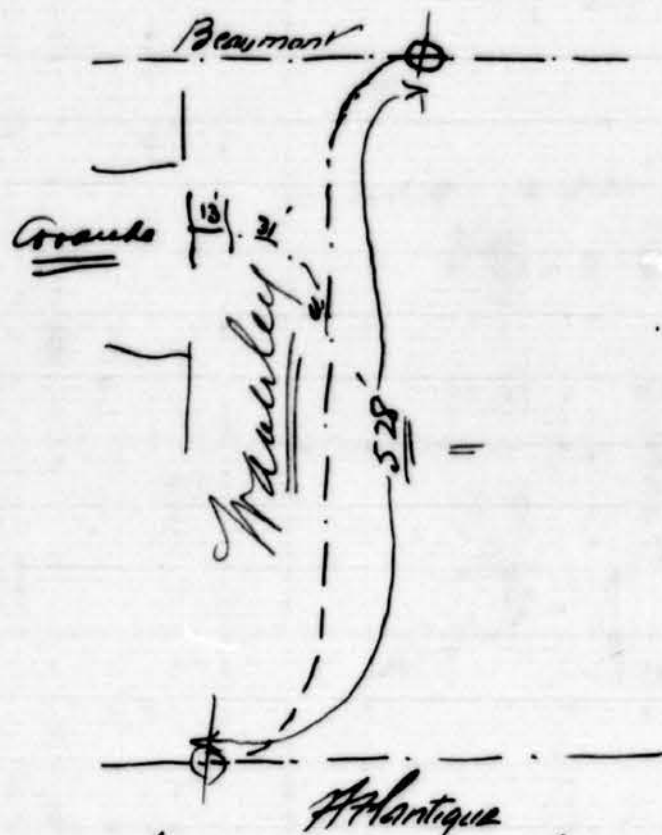
Contrat Bastien 1905

Egout construit:

Rue Waverley de Beaumont  
à Atlantique

176 vgs. d'égout complet @ \$21<sup>00</sup>

\$ 3696 <sup>00</sup>



Note Au certificat de rétrocession  
il faut ajouter le compte au coin  
de Grande & Waverley soit  
147/2 vgs. d'égout complet @ \$17<sup>00</sup>

Total

2119 33

\$ 3945 33

579  
Copie au Bureau

0.5  
R.J.

VILLE DE St. Louis

COMTE D'HOCHELAGA, P. Q.

RÉPARTITION DU COÛT DES ÉGOUTS DE LA VILLE.  
*A l'exclusion du coût du système de pompage*

RUE Éveline (de Staubley à Bagg)

Répartition du coût de l'égout en tranche de 3x2', de dimensions intérieures, suivant **REGLEMENTS Municipaux** en vigueur.

| NOMS DES PROPRIETAIRES | Nos. du Cadastre |               | Fronts des lots en mesures anglaises |        | Taux de la répartition par pied de front | Montant de la répartition pour chacun des lots ou parties de lots. | REMARQUES |
|------------------------|------------------|---------------|--------------------------------------|--------|--|--|-----------|
|                        | Nos. Primitifs   | Nos. de Subd. | Pieds                                | Pouces |  |  |           |
| <u>Côté Est.</u>       |                  |               |                                      |        |  |  |           |
|                        | 11               | 1450          | 40                                   | 0      | 143                                      | 181 20   |           |
| <u>Ruelle.</u>         | 11               | 1479          | 75                                   | 0      |  | 113 25   |           |
|                        | "                | 1480          | 75                                   | 0      |  | 113 25   |           |
|                        | "                | 1481          | 75                                   | 0      |  | 113 25   |           |
|                        | "                | 1482          | 75                                   | 0      |  | 113 25   |           |
|                        | "                | 1483          | 75                                   | 0      |  | 113 25   |           |
|                        | "                | 1484          | 75                                   | 0      |  | 113 25   |           |
|                        | "                | 1485          | 75                                   | 0      |  | 113 25   |           |
|                        | "                | 1486          | 75                                   | 0      |  | 113 25   |           |
|                        | "                | 1487          | 75                                   | 0      |  | 113 25   |           |
|                        | "                | 1488          | 75                                   | 0      |  | 113 25   |           |
|                        | "                | 1489          | 75                                   | 0      |  | 113 25   |           |
|                        | "                | 1490          | 75                                   | 0      |  | 113 25   |           |
|                        | "                | 1491          | 75                                   | 0      |  | 113 25   |           |
|                        | "                | 1492          | 75                                   | 0      |  | 113 25   |           |
|                        | "                | 1493          | 75                                   | 0      |  | 113 25   |           |
|                        | "                | 1494          | 75                                   | 0      |  | 113 25   |           |
| <u>@ Reportes</u>      |                  |               | 440                                  | 0      |  | 1993.201   |           |

P49/C5,41

1 2 3 4 5 6 7 8

# Rue Eveline (Suite)

| NOMS DES PROPRIETAIRES | Nos. du Cadastre |               | Fronts des lots en mesures anglaises |        | Taux de la répartition par pied de front | Montant de la répartition pour chacun des lots ou parties de lots. | REMARQUES |
|------------------------|------------------|---------------|--------------------------------------|--------|--|--|-----------|
|                        | Nos. Primitifs   | Nos. de Subd. | Pieds                                | Pouces |  |  |           |
| <i>Reporto</i>         |                  |               | 440                                  | 0      |  | 1993 20  |           |
|                        | 11               | 1495          | 75                                   | 0      |  | 113 26   |           |
|                        | "                | 1496          | 75                                   | 0      |  | 113 26   |           |
|                        | "                | 1497          | 75                                   | 0      |  | 113 26   |           |
|                        | "                | 1498          | 75                                   | 0      |  | 113 26   |           |
|                        | "                | 1499          | 75                                   | 0      |  | 113 26   |           |
|                        | "                | 1500          | 75                                   | 0      |  | 113 26   |           |
|                        | "                | 1501          | 75                                   | 0      |  | 113 26   |           |
|                        | "                | 1502          | 75                                   | 0      |  | 113 26   |           |
|                        | "                | 1503          | 75                                   | 0      |  | 113 26   |           |
|                        | "                | 1504          | 75                                   | 0      |  | 113 26   |           |
| <i>Ruelle</i>          | 11               | 1512          | 40                                   | 0      |  | 181 20   |           |
| <i>Côté Ouest</i>      |                  |               |                                      |        |  |  |           |
|                        | 11               | 1514          | 40                                   | 0      |  | 181 20   |           |
| <i>Ruelle</i>          |                  |               |                                      |        |  |  |           |
|                        | 11               | 1522          | 75                                   | 0      |  | 113 26   |           |
|                        | "                | 1523          | 75                                   | 0      |  | 113 26   |           |
|                        | "                | 1524          | 75                                   | 0      |  | 113 26   |           |
|                        | "                | 1525          | 75                                   | 0      |  | 113 26   |           |
|                        | "                | 1526          | 75                                   | 0      |  | 113 26   |           |
|                        | "                | 1527          | 75                                   | 0      |  | 113 26   |           |
|                        | "                | 1528          | 75                                   | 0      |  | 113 26   |           |
|                        | "                | 1529          | 75                                   | 0      |  | 113 26   |           |
|                        | "                | 1530          | 75                                   | 0      |  | 113 26   |           |
|                        | "                | 1531          | 75                                   | 0      |  | 113 26   |           |
|                        | "                | 1532          | 75                                   | 0      |  | 113 26   |           |
|                        | "                | 1533          | 75                                   | 0      |  | 113 26   |           |
| <i>à Reporter</i>      |                  |               | 1070                                 | 0      |  | 4847 10  |           |



# Rue Eveline (suite)

| NOMS DES PROPRIETAIRES | Nos. du Cadastre |               | Fronts des lots en mesures anglaises |        | Taux de la répartition par pied de front | Montant de la répartition pour chacun des lots ou parties de lots. | REMARQUES |
|------------------------|------------------|---------------|--------------------------------------|--------|--|--|-----------|
|                        | Nos. Primitifs   | Nos. de Subd. | Pieds                                | Pouces |  |  |           |
| <i>Reporto</i>         |                  |               | 1070                                 | 0      |  | 4847 10  |           |
|                        | 11               | N34           | 75                                   | 0      |  | 113 25   |           |
|                        | "                | N35           | 75                                   | 0      |  | 113 25   |           |
|                        | "                | N36           | 75                                   | 0      |  | 113 25   |           |
|                        | "                | N37           | 75                                   | 0      |  | 113 25   |           |
|                        | "                | N38           | 75                                   | 0      |  | 113 25   |           |
|                        | "                | N39           | 75                                   | 0      |  | 113 25   |           |
|                        | "                | N40           | 75                                   | 0      |  | 113 25   |           |
|                        | "                | N41           | 75                                   | 0      |  | 113 25   |           |
|                        | "                | N42           | 75                                   | 0      |  | 113 25   |           |
|                        | "                | N43           | 75                                   | 0      |  | 113 25   |           |
|                        | "                | N44           | 75                                   | 0      |  | 113 25   |           |
|                        | "                | N45           | 75                                   | 0      |  | 113 25   |           |
|                        | "                | N46           | 75                                   | 0      |  | 113 25   |           |
|                        | "                | N47           | 75                                   | 0      |  | 113 25   |           |
| <i>Ruelle</i>          |                  |               |                                      |        |  |  |           |
|                        | 11               | N76           | 40                                   | 0      |  | 181 20   |           |
| <i>Avenue Bagg</i>     |                  |               |                                      |        |  |  |           |
| <i>Total</i>           |                  |               | 1460                                 | 0      |  | \$6613.80 + 671 = 2131.0   |           |

*Montreal le 26 juillet 1909.*

*Prepared for*

*V.*

*Ingenieur de la ville St. Louis*

*A ajouté le terrain au nord de Bagg suivant croquis annexé à la répartition de Bagg. Côté Est = 333  
" Ouest = 338  
671*

*Copie du Bureau*

VILLE DE *S. Louis*

COMTE D'HOCHELAGA, P. Q.

RÉPARTITION DU COÛT DES ÉGOUTS DE LA VILLE.

*Coût du système de pompage exclusivement*

RUE *Iseline* (de *Stanley* à *Boag*)

Répartition du coût de l'égout en de , de dimensions intérieures, suivant REGLEMENTS Municipaux en vigueur.

| NOMS DES PROPRIETAIRES | Nos. du Cadastre |               | Fronts des lots en mesures anglaises |        | Taux de la répartition par pied de front | Montant de la répartition pour chacun des lots ou parties de lots. | REMARQUES |
|------------------------|------------------|---------------|--------------------------------------|--------|--|--|-----------|
|                        | Nos. Primitifs   | Nos. de Subd. | Pieds                                | Pouces |  |  |           |
| <i>Côté Est</i>        |                  |               |                                      |        |  |  |           |
| <i>Ruelle</i>          | 11               | 1450          | 40                                   | 0      | <i>1.52</i>                              | 20 80  |           |
|                        | 11               | 1479          | 25                                   | 0      |  | 13 00  |           |
|                        | "                | 1480          | 25                                   | 0      |  | 13 00  |           |
|                        | "                | 1481          | 25                                   | 0      |  | 13 00  |           |
|                        | "                | 1482          | 25                                   | 0      |  | 13 00  |           |
|                        | "                | 1483          | 25                                   | 0      |  | 13 00  |           |
|                        | "                | 1484          | 25                                   | 0      |  | 13 00  |           |
|                        | "                | 1485          | 25                                   | 0      |  | 13 00  |           |
|                        | "                | 1486          | 25                                   | 0      |  | 13 00  |           |
|                        | "                | 1487          | 25                                   | 0      |  | 13 00  |           |
|                        | "                | 1488          | 25                                   | 0      |  | 13 00  |           |
|                        | "                | 1489          | 25                                   | 0      |  | 13 00  |           |
|                        | "                | 1490          | 25                                   | 0      |  | 13 00  |           |
|                        | "                | 1491          | 25                                   | 0      |  | 13 00  |           |
|                        | "                | 1492          | 25                                   | 0      |  | 13 00  |           |
|                        | "                | 1493          | 25                                   | 0      |  | 13 00  |           |
|                        | "                | 1494          | 25                                   | 0      |  | 13 00  |           |
| <i>Reporter</i>        |                  |               | 440                                  | 00     |  | 228.80 ✓   |           |

Rue Coeline (suite)

| NOMS DES PROPRIETAIRES | Nos. du Cadastre |               | Fronts des lots en mesures anglaises |        | Taux de la répartition par pied de front | Montant de la répartition pour chacun des lots ou parties de lots. | REMARQUES |
|------------------------|------------------|---------------|--------------------------------------|--------|--|--|-----------|
|                        | Nos. Primitifs   | Nos. de Subd. | Pieds                                | Pouces |  |  |           |
| <i>Reparte</i>         |                  |               | 440                                  | 00     |  | <sup>3</sup> 228 80  |           |
|                        | 11               | 1495          | 25                                   | 0      | 0 <sup>52</sup>                          | 13 00  |           |
|                        | "                | 1496          | 25                                   | 0      |  | 13 00  |           |
|                        | "                | 1497          | 25                                   | 0      |  | 13 00  |           |
|                        | "                | 1498          | 25                                   | 0      |  | 13 00  |           |
|                        | "                | 1499          | 25                                   | 0      |  | 13 00  |           |
|                        | "                | 1500          | 25                                   | 0      |  | 13 00  |           |
|                        | "                | 1501          | 25                                   | 0      |  | 13 00  |           |
|                        | "                | 1502          | 25                                   | 0      |  | 13 00  |           |
|                        | "                | 1503          | 25                                   | 0      |  | 13 00  |           |
|                        | "                | 1504          | 25                                   | 0      |  | 13 00  |           |
| <i>Ruelle</i>          |                  |               | 40                                   | 0      | 0 <sup>52</sup>                          | 20 80  |           |
| <i>Côté Ouest</i>      |                  |               | 40                                   | 0      | 0 <sup>52</sup>                          | 20 80  |           |
| <i>Ruelle</i>          | 11               | 1522          | 25                                   | 0      | 0 <sup>52</sup>                          | 13 00  |           |
|                        | "                | 1523          | 25                                   | 0      |  | 13 00  |           |
|                        | "                | 1524          | 25                                   | 0      |  | 13 00  |           |
|                        | "                | 1525          | 25                                   | 0      |  | 13 00  |           |
|                        | "                | 1526          | 25                                   | 0      |  | 13 00  |           |
|                        | "                | 1527          | 25                                   | 0      |  | 13 00  |           |
|                        | "                | 1528          | 25                                   | 0      |  | 13 00  |           |
|                        | "                | 1529          | 25                                   | 0      |  | 13 00  |           |
|                        | "                | 1530          | 25                                   | 0      |  | 13 00  |           |
|                        | "                | 1531          | 25                                   | 0      |  | 13 00  |           |
|                        | "                | 1532          | 25                                   | 0      |  | 13 00  |           |
|                        | "                | 1533          | 25                                   | 0      |  | 13 00  |           |
| <i>Repartes</i>        |                  |               | 1070                                 | 00     |  | <sup>3</sup> 556.40  |           |

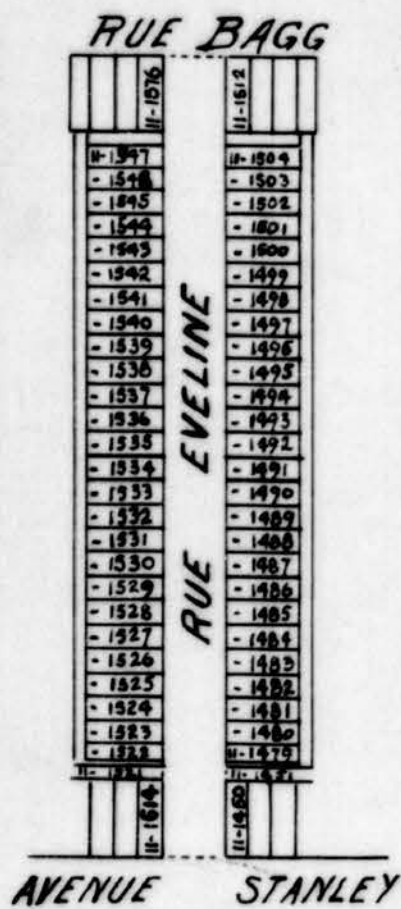


Rue Eveline (Suite)

| NOMS DES PROPRIETAIRES | Nos. du Cadastre |               | Fronts des lots en mesures anglaises |        | Taux de la répartition par pied de front | Montant de la répartition pour chacun des lots ou parties de lots. | REMARQUES |
|------------------------|------------------|---------------|--------------------------------------|--------|--|--|-----------|
|                        | Nos. Primitifs   | Nos. de Subd. | Pieds                                | Pouces |  |  |           |
| <i>Reparte</i>         |                  |               | 1070                                 | 00     |  | 556 40   |           |
|                        | 11               | 1534          | 25                                   | 0      | 0 <sup>52</sup>                          | 13 00  |           |
|                        | "                | 1535          | 25                                   | 0      |  | 13 00  |           |
|                        | "                | 1536          | 25                                   | 0      |  | 13 00  |           |
|                        | "                | 1537          | 25                                   | 0      |  | 13 00  |           |
|                        | "                | 1538          | 25                                   | 0      |  | 13 00  |           |
|                        | "                | 1539          | 25                                   | 0      |  | 13 00  |           |
|                        | "                | 1540          | 25                                   | 0      |  | 13 00  |           |
|                        | "                | 1541          | 25                                   | 0      |  | 13 00  |           |
|                        | "                | 1542          | 25                                   | 0      |  | 13 00  |           |
|                        | "                | 1543          | 25                                   | 0      |  | 13 00  |           |
|                        | "                | 1544          | 25                                   | 0      |  | 13 00  |           |
|                        | "                | 1545          | 25                                   | 0      |  | 13 00  |           |
|                        | "                | 1546          | 25                                   | 0      |  | 13 00  |           |
|                        | "                | 1547          | 25                                   | 0      |  | 13 00  |           |
| <i>Ruelle</i>          |                  |               |                                      |        |  |  |           |
|                        | 11               | 1576          | 40                                   | 0      |  | 20 80  |           |
| <i>Avenue Bogg</i>     |                  |               |                                      |        |  |  |           |
| <i>Totaux</i>          |                  |               | 1460                                 | 00     |  | \$ 759 20  |           |

Montreal le 26 Janvier 1909

Cherisi par  
V.  
Ingénieur de la Ville de St Louis



P49/C5,41



Ville de Montréal

23 juillet 1909

Contrat Particulier 1905

Egout construit


Rue Edeline de Stanley à Bagg

920' = 308

75. d'égout complet

@ \$22.00

\$ 6776.00





*Copie du Bureau*

VILLE DE *St. Louis*

COMTE D'HOCHELAGA, P. Q.

RÉPARTITION DU COÛT DES ÉGOUTS DE LA VILLE.

*— A l'exclusion du coût du système de pompage —*

RUE *Ste Claire* (de *Stouley* à *Bagg* - )

Répartition du coût de l'égout en *Brique* de *3x2'*, de dimensions intérieures, suivant REGLEMENTS Municipaux en vigueur.

| NOMS DES PROPRIETAIRES | Nos. du Cadastre |               | Fronts des lots en mesures anglaises |        | Taux de la répartition par pied de front | Montant de la répartition pour chacun des lots ou parties de lots. | REMARQUES |
|------------------------|------------------|---------------|--------------------------------------|--------|--|--|-----------|
|                        | Nos. Primitifs   | Nos. de Subd. | Pieds                                | Pouces |  |  |           |
| <i>Côté Est.</i>       |                  |               |                                      |        |  |  |           |
| <i>Ruelle</i>          | 11               | 1582          | 40                                   | 0      | <del>453</del>                           | <del>182 20</del>  |           |
|                        | 11               | 1574          | 25                                   | 0      | "  | 113 25   |           |
|                        | "                | 1573          | 25                                   | 0      | "  | 113 25   |           |
|                        | "                | 1572          | 25                                   | 0      | "  | 113 25   |           |
|                        | "                | 1571          | 25                                   | 0      | "  | 113 25   |           |
|                        | "                | 1570          | 25                                   | 0      | "  | 113 25   |           |
|                        | "                | 1569          | 25                                   | 0      | "  | 113 25   |           |
|                        | "                | 1568          | 25                                   | 0      | "  | 113 25   |           |
|                        | "                | 1567          | 25                                   | 0      | "  | 113 25   |           |
|                        | "                | 1566          | 25                                   | 0      | "  | 113 25   |           |
|                        | "                | 1565          | 25                                   | 0      | "  | 113 25   |           |
|                        | "                | 1564          | 25                                   | 0      | "  | 113 25   |           |
|                        | "                | 1563          | 25                                   | 0      | "  | 113 25   |           |
|                        | "                | 1562          | 25                                   | 0      | "  | 113 25   |           |
|                        | "                | 1561          | 25                                   | 0      | "  | 113 25   |           |
|                        | "                | 1560          | 25                                   | 0      | "  | 113 25   |           |
| <i>@ Reporter</i>      |                  |               | 453                                  | 0      |  | <del>2061 15</del><br>1879.95                                      |           |

Rue St. Claire (suite)

| NOMS DES PROPRIETAIRES | Nos. du Cadastre |               | Fronts des lots en mesures anglaises |        | Taux de la répartition par pied de front | Montant de la répartition pour chacun des lots ou parties de lots. | REMARQUES |
|------------------------|------------------|---------------|--------------------------------------|--------|--|--|-----------|
|                        | Nos. Primitifs   | Nos. de Subd. | Pieds                                | Pouces |  |  |           |
| <i>Reporte</i>         |                  |               | 455                                  | 0      |  | <i>1879.95</i>   |           |
|                        | 11               | 1559          | 25                                   | 0      | <i>453</i>                               | 113 25   |           |
|                        | "                | 1558          | 25                                   | 0      | "  | 113 25   |           |
|                        | "                | 1557          | 25                                   | 0      | "  | 113 25   |           |
|                        | "                | 1556          | 25                                   | 0      | "  | 113 25   |           |
|                        | "                | 1555          | 25                                   | 0      | "  | 113 25   |           |
|                        | "                | 1554          | 25                                   | 0      | "  | 113 25   |           |
|                        | "                | 1553          | 25                                   | 0      | "  | 113 25   |           |
|                        | "                | 1552          | 25                                   | 0      | "  | 113 25   |           |
|                        | "                | 1551          | 25                                   | 0      | "  | 113 25   |           |
|                        | "                | 1550          | 25                                   | 0      | "  | 113 25   |           |
|                        | "                | 1549          | 25                                   | 0      | "  | 113 25   |           |
| <i>Ruelle</i>          |                  |               |                                      |        |  |  |           |
| <i>Ave. Stanley</i>    |                  |               |                                      |        |  |  |           |
| <i>Côté Ouest</i>      |                  |               |                                      |        |  |  |           |
|                        | 11               | 1646          | 140                                  | 0      | "  | <i>181.20</i>  |           |
| <i>Ruelle</i>          |                  |               |                                      |        |  |  |           |
|                        | 11               | 1626          | 25                                   | 0      | "  | 113 25   |           |
|                        | "                | 1625          | 25                                   | 0      | "  | 113 25   |           |
|                        | "                | 1624          | 25                                   | 0      | "  | 113 25   |           |
|                        | "                | 1623          | 25                                   | 0      | "  | 113 25   |           |
|                        | "                | 1622          | 25                                   | 0      | "  | 113 25   |           |
|                        | "                | 1621          | 25                                   | 0      | "  | 113 25   |           |
|                        | "                | 1620          | 25                                   | 0      | "  | 113 25   |           |
|                        | "                | 1619          | 25                                   | 0      | "  | 113 25   |           |
|                        | "                | 1618          | 25                                   | 0      | "  | 113 25   |           |
|                        | "                | 1617          | 25                                   | 0      | "  | 113 25   |           |
| <i>@ Reporte</i>       |                  |               | 1020                                 | 0      |  | <i>1620.60</i>   |           |

Rue Ste Claire (suite)

| NOMS DES PROPRIETAIRES | Nos. du Cadastre |               | Fronts des lots en mesures anglaises |        | Taux de la répartition par pied de front | Montant de la répartition pour chacun des lots ou parties de lots. | REMARQUES |
|------------------------|------------------|---------------|--------------------------------------|--------|--|--|-----------|
|                        | Nos. Primitifs   | Nos. de Subd. | Pieds                                | Pouces |  |  |           |
| <i>Reparte</i>         |                  |               | 1020.0                               |        |  | 4620.60  |           |
|                        | 11               | 1616          | 25                                   | 0      | 453                                      | 113 25   |           |
|                        | "                | 1615          | 25                                   | 0      | "  | 113 25   |           |
|                        | "                | 1614          | 25                                   | 0      | "  | 113 25   |           |
|                        | "                | 1613          | 25                                   | 0      | "  | 113 25   |           |
|                        | "                | 1612          | 21                                   | 0      | "  | 95 13  |           |
|                        | "                | 1611          | 21                                   | 0      | "  | 95 13  |           |
|                        | "                | 1610          | 20                                   | 0      | "  | 90 60  |           |
| <i>Quelle</i>          |                  |               |                                      |        |  |  |           |
|                        | 11               | 1602          | 40                                   | 0      | "  | 184.20   |           |
| <i>Avenue</i>          |                  |               |                                      |        |  |  |           |
|                        | 11               | 1590          | 25                                   | 0      | "  | 113 25   |           |
|                        | "                | 1589          | 25                                   | 0      | "  | 113 25   |           |
|                        | "                | 1588          | 24                                   | 0      | "  | 108 72   |           |
|                        | "                | 1587          | 24                                   | 0      | "  | 108 72   |           |
|                        | "                | 1586          | 24                                   | 0      | "  | 108 72   |           |
|                        | "                | 1585          | 25                                   | 0      | "  | 113 25   |           |
|                        | "                | 1584          | 25                                   | 0      | "  | 113 25   |           |
| <i>Ave Stanley</i>     |                  |               |                                      |        |  |  |           |
| <i>Total</i>           |                  |               | 1394.0                               |        |  | <del>7029.60</del><br>6314.82                                      |           |

Montreal, le 10 *Novembre* 1909. Préparé par:

*Ingénieur de la Ville de St. Louis*





Que Ste. Claire (suite)

| NOMS DES PROPRIETAIRES | Nos. du Cadastre |               | Fronts des lots en mesures anglaises |        | Taux de la répartition par pied de front | Montant de la répartition pour chacun des lots ou parties de lots. | REMARQUES |
|------------------------|------------------|---------------|--------------------------------------|--------|--|--|-----------|
|                        | Nos. Primitifs   | Nos. de Subd. | Pieds                                | Pouces |  |  |           |
| <i>Reporte</i>         |                  |               | 48                                   | 0      |  | <del>215.80</del>  |           |
|                        | 11               | 1547          | 25                                   | 0      | \$ 0.52                                  | 13.00  |           |
|                        | "                | 1548          | 25                                   | 0      | "  | 13.00  |           |
|                        | "                | 1547          | 25                                   | 0      | "  | 13.00  |           |
|                        | "                | 1556          | 25                                   | 0      | "  | 13.00  |           |
|                        | "                | 1555          | 25                                   | 0      | "  | 13.00  |           |
|                        | "                | 1564          | 25                                   | 0      | "  | 13.00  |           |
|                        | "                | 1563          | 25                                   | 0      | "  | 13.00  |           |
|                        | "                | 1562          | 25                                   | 0      | "  | 13.00  |           |
|                        | "                | 1561          | 25                                   | 0      | "  | 13.00  |           |
|                        | "                | 1550          | 25                                   | 0      | "  | 13.00  |           |
|                        | "                | 1549          | 25                                   | 0      | "  | 13.00  |           |
| <i>Ruelle</i>          |                  |               |                                      |        |  |  |           |
|                        | 11               | 1520          | 40                                   | 0      | "  | 20.80  |           |
| <i>Ave. Stanley.</i>   |                  |               |                                      |        |  |  |           |
| <i>Côté Ouest.</i>     |                  |               |                                      |        |  |  |           |
|                        | 11               | 1646          | 40                                   | 0      | "  | 20.80  |           |
| <i>Ruelle</i>          |                  |               |                                      |        |  |  |           |
|                        | 11               | 1626          | 25                                   | 0      | "  | 13.00  |           |
|                        | "                | 1625          | 25                                   | 0      | "  | 13.00  |           |
|                        | "                | 1624          | 25                                   | 0      | "  | 13.00  |           |
|                        | "                | 1623          | 25                                   | 0      | "  | 13.00  |           |
|                        | "                | 1622          | 25                                   | 0      | "  | 13.00  |           |
|                        | "                | 1621          | 25                                   | 0      | "  | 13.00  |           |
|                        | "                | 1620          | 25                                   | 0      | "  | 13.00  |           |
|                        | "                | 1619          | 25                                   | 0      | "  | 13.00  |           |
|                        | "                | 1618          | 25                                   | 0      | "  | 13.00  |           |
|                        | "                | 1617          | 25                                   | 0      | "  | 13.00  |           |
| <i>@ Reporte</i>       |                  |               | <del>140</del>                       | 0      |  | <del>572.80</del>  |           |
|                        |                  |               | 1020                                 | 0      |  | 530.40   |           |

Rue Ste. Claire. (suite)

| NOMS DES PROPRIETAIRES | Nos. du Cadastre |               | Fronts des lots en mesures anglaises |        | Taux de la répartition par pied de front | Montant de la répartition pour chacun des lots ou parties de lots. | REMARQUES |
|------------------------|------------------|---------------|--------------------------------------|--------|--|--|-----------|
|                        | Nos. Primitifs   | Nos. de Subd. | Pieds                                | Pouces |  |  |           |
| <i>Réparties</i>       |                  |               | <b>1020-0</b>                        |        |  | <b>\$530.40</b>  |           |
|                        | 11               | 1616          | 25                                   | 0      | $\frac{52}{100}$                         | 13.00  |           |
|                        | "                | 1615          | 25                                   | 0      | "  | 13.00  |           |
|                        | "                | 1614          | 25                                   | 0      | "  | 13.00  |           |
|                        | "                | 1613          | 25                                   | 0      | "  | 13.00  |           |
|                        | "                | 1612          | 21                                   | 0      | "  | 10.92  |           |
|                        | "                | 1611          | 21                                   | 0      | "  | 10.92  |           |
|                        | "                | 1610          | 20                                   | 0      | "  | 10.40  |           |
| <i>Ruelle</i>          |                  |               |                                      |        |  |  |           |
|                        | 11               | 1602          | 40                                   | 0      | "  | <b>20.80</b>   |           |
| <i>Avenue</i>          |                  |               |                                      |        |  |  |           |
|                        | 11               | 1590          | 25                                   | 0      | "  | 13.00  |           |
|                        | "                | 1589          | 25                                   | 0      | "  | 13.00  |           |
|                        | "                | 1588          | 24                                   | 0      | "  | 12.48  |           |
|                        | "                | 1587          | 24                                   | 0      | "  | 12.48  |           |
|                        | "                | 1586          | 24                                   | 0      | "  | 12.48  |           |
|                        | "                | 1585          | 25                                   | 0      | "  | 13.00  |           |
|                        | 11               | 1584          | 25                                   | 0      | "  | 13.00  |           |
| <i>Ave. Stanley.</i>   |                  |               |                                      |        |  |  |           |
| <i>Total</i>           |                  |               | <u><b>1394-0</b></u>                 |        |  | <u><b>\$721.88</b></u>   |           |

Montréal, le 10 août 1909.

Préparé par:

Ingénieur de la Ville de St. Louis.



Ville de Montréal

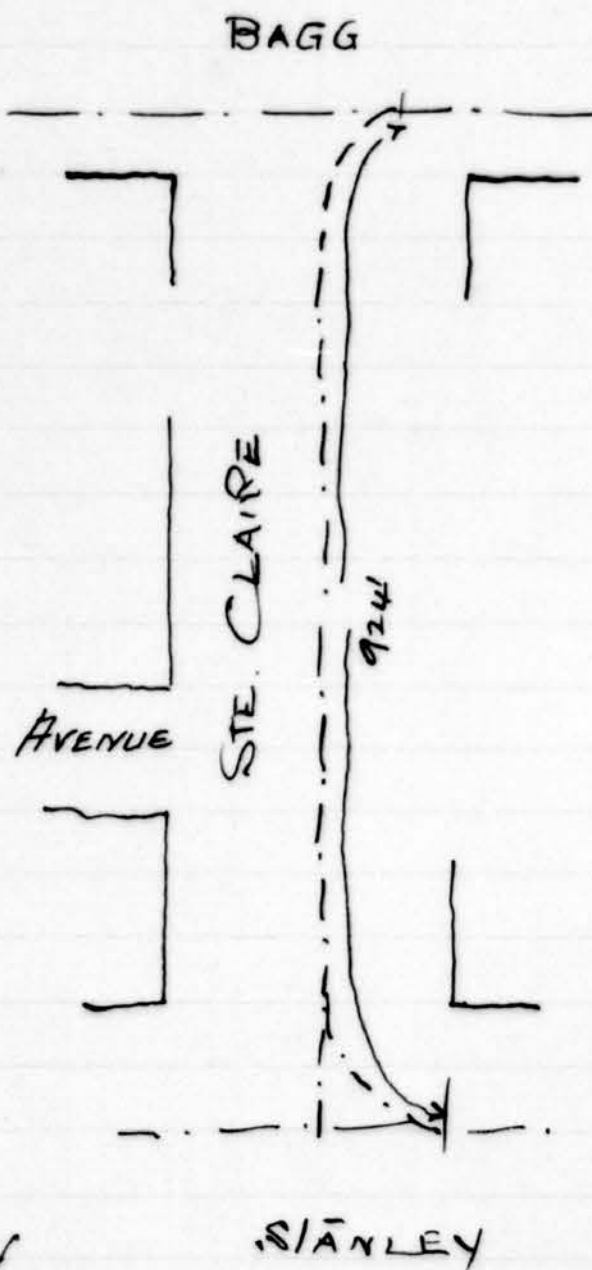
Contrat Bastien 1905

Rue Ste Claire

308 sup. courantes définit

@ 21.00

\* 62468 09



*Christy*

Rue Bagg

|      |      |      |      |      |      |      |      |      |      |      |      |      |      |      |      |      |      |      |      |      |      |      |      |      |      |      |      |      |      |      |      |      |      |      |      |      |      |      |      |      |      |      |      |      |      |      |      |      |      |      |      |      |      |      |      |      |      |      |      |      |      |      |      |      |      |      |      |      |      |      |      |      |      |      |      |      |      |      |      |      |      |      |      |      |      |      |      |      |      |      |      |      |      |      |      |      |      |      |      |      |
|------|------|------|------|------|------|------|------|------|------|------|------|------|------|------|------|------|------|------|------|------|------|------|------|------|------|------|------|------|------|------|------|------|------|------|------|------|------|------|------|------|------|------|------|------|------|------|------|------|------|------|------|------|------|------|------|------|------|------|------|------|------|------|------|------|------|------|------|------|------|------|------|------|------|------|------|------|------|------|------|------|------|------|------|------|------|------|------|------|------|------|------|------|------|------|------|------|------|------|------|------|
| 1600 | 1601 | 1602 | 1603 | 1604 | 1605 | 1606 | 1607 | 1608 | 1609 | 1610 | 1611 | 1612 | 1613 | 1614 | 1615 | 1616 | 1617 | 1618 | 1619 | 1620 | 1621 | 1622 | 1623 | 1624 | 1625 | 1626 | 1627 | 1628 | 1629 | 1630 | 1631 | 1632 | 1633 | 1634 | 1635 | 1636 | 1637 | 1638 | 1639 | 1640 | 1641 | 1642 | 1643 | 1644 | 1645 | 1646 | 1647 | 1648 | 1649 | 1650 | 1651 | 1652 | 1653 | 1654 | 1655 | 1656 | 1657 | 1658 | 1659 | 1660 | 1661 | 1662 | 1663 | 1664 | 1665 | 1666 | 1667 | 1668 | 1669 | 1670 | 1671 | 1672 | 1673 | 1674 | 1675 | 1676 | 1677 | 1678 | 1679 | 1680 | 1681 | 1682 | 1683 | 1684 | 1685 | 1686 | 1687 | 1688 | 1689 | 1690 | 1691 | 1692 | 1693 | 1694 | 1695 | 1696 | 1697 | 1698 | 1699 | 1700 |
|------|------|------|------|------|------|------|------|------|------|------|------|------|------|------|------|------|------|------|------|------|------|------|------|------|------|------|------|------|------|------|------|------|------|------|------|------|------|------|------|------|------|------|------|------|------|------|------|------|------|------|------|------|------|------|------|------|------|------|------|------|------|------|------|------|------|------|------|------|------|------|------|------|------|------|------|------|------|------|------|------|------|------|------|------|------|------|------|------|------|------|------|------|------|------|------|------|------|------|------|------|

AVENUE

AVENUE

STANLEY

P49/C5,41



*Copie du Bureau*

O.K.  
*R.E.J.*

VILLE DE St. Louis

COMTE D'HOCHELAGA, P. Q.

RÉPARTITION DU COÛT DES ÉGOUTS DE LA VILLE.  
*— A l'exclusion du coût du système de pompage —*

RUE Avenue (de St. Claire & Alexandre)

Répartition du coût de l'égout en Brique de 3'x2', de dimensions intérieures, suivant REGLEMENTS Municipaux en vigueur.

| NOMS DES PROPRIETAIRES | Nos. du Cadastre |               | Fronts des lots en mesures anglaises |        | Taux de la répartition par pied de front | Montant de la répartition pour chacun des lots ou parties de lots. | REMARQUES |
|------------------------|------------------|---------------|--------------------------------------|--------|--|--|-----------|
|                        | Nos. Primitifs   | Nos. de Subd. | Pieds                                | Pouces |  |  |           |
| <u>Côté Nord</u>       |                  |               |                                      |        |  |  |           |
|                        | 11               | 1602          | 25                                   | 0      | 4.53                                     | 113.25   |           |
|                        | "                | 1603          | 25                                   | 0      | "  | 113.25   |           |
|                        | "                | 1604          | 24                                   | 0      | "  | 108.72   |           |
|                        | "                | 1605          | 24                                   | 0      | "  | 108.72   |           |
|                        | "                | 1606          | 24                                   | 0      | "  | 108.72   |           |
|                        | "                | 1607          | 25                                   | 0      | "  | 113.75   |           |
|                        | "                | 1608          | 25                                   | 0      | "  | 113.75   |           |
| <u>Rue Alexandre</u>   |                  |               |                                      |        |  |  |           |
| <u>Côté Sud</u>        |                  |               |                                      |        |  |  |           |
|                        | 11               | 1590          | 40                                   | 0      | "  | 181.20   |           |
|                        | 11               | 1597          | 25                                   | 0      | "  | 113.75   |           |
|                        | "                | 1598          | 25                                   | 0      | "  | 113.75   |           |
|                        |                  |               | 262                                  | 0      |  | 1186.86  |           |
| <u>Ruelle</u>          |                  |               |                                      |        |  |  |           |
| <u>@ Reporter</u>      |                  |               |                                      |        |  |  |           |



*Avenue*

| NOMS DES PROPRIETAIRES | Nos. du Cadastre |               | Fronts des lots en mesures anglaises |        | Taux de la répartition par pied de front | Montant de la répartition pour chacun des lots ou parties de lots. | REMARQUES |
|------------------------|------------------|---------------|--------------------------------------|--------|--|--|-----------|
|                        | Nos. Primitifs   | Nos. de Subd. | Pieds                                | Pouces |  |  |           |
| <i>Reports</i>         |                  |               | 262                                  | 0      |  | *1196.86   |           |
|                        | 11-1599          |               | 25                                   | 0      | 453                                      | 113.25   |           |
| <i>Ruelle</i>          | "-1600           |               | 38                                   | 0      | "  | 172.14   |           |
| <i>Totaux</i>          |                  |               | 325                                  | 0      |  | *1492.25   |           |

Montreal, le 10 Aout 1909.

Preparé par:

*[Signature]*  
 Ingenieur de la Ville de *Montréal*

*Copie du Bureau*

VILLE DE *St. Louis*

COMTE D'HOCHELAGA, P. Q.

RÉPARTITION DU COÛT DES ÉGOUTS DE LA VILLE.

*Coût du système de pompage exclusivement*

RUE *Avenue* (de *St. Pierre à Alexandra*)

Répartition du coût de l'égout en de de, de dimensions intérieures, suivant REGLEMENTS Municipaux en vigueur.

| NOMS DES PROPRIETAIRES      | Nos. du Cadastre |               | Fronts des lots en mesures anglaises |          | Taux de la répartition par pied de front | Montant de la répartition pour chacun des lots ou parties de lots. | REMARQUES |
|-----------------------------|------------------|---------------|--------------------------------------|----------|--|--|-----------|
|                             | Nos. Primitifs   | Nos. de Subd. | Pieds                                | Pouces   |  |  |           |
| <u><i>Côté Nord</i></u>     | 11               | 1602          | 25                                   | 0        | <i>552</i>                               | 13 00  |           |
|                             | "                | 1603          | 25                                   | 0        | "  | 13 00  |           |
|                             | "                | 1604          | 24                                   | 0        | "  | 12 48  |           |
|                             | "                | 1605          | 24                                   | 0        | "  | 12 48  |           |
|                             | "                | 1606          | 24                                   | 0        | "  | 12 48  |           |
|                             | "                | 1607          | 25                                   | 0        | "  | 13 00  |           |
|                             | "                | 1608          | 25                                   | 0        | "  | 13 00  |           |
| <u><i>Rue Alexandra</i></u> |                  |               |                                      |          |  |  |           |
| <u><i>Côté Sud</i></u>      |                  |               |                                      |          |  |  |           |
| <u><i>Ruelle</i></u>        | 11               | 1590          | 40                                   | 0        | "  | 20 80  |           |
|                             | 11               | 1597          | 25                                   | 0        | "  | 13 00  |           |
|                             | "                | 1598          | 25                                   | 0        | "  | 13 00  |           |
| <u><i>à Reporter</i></u>    |                  |               | <u>762</u>                           | <u>0</u> |  | <u>\$136 24</u>  |           |

| NOMS DES PROPRIETAIRES | Nos. du Cadastre |               | Fronts des lots en mesures anglaises |        | Taux de la répartition par pied de front | Montant de la répartition pour chacun des lots ou parties de lots. | REMARQUES |
|------------------------|------------------|---------------|--------------------------------------|--------|--|--|-----------|
|                        | Nos. Primitifs   | Nos. de Subd. | Pieds                                | Pouces |  |  |           |
| <i>Repots</i>          |                  |               | 262                                  | 0      |  | 136.24   |           |
|                        | 11               | 1599          | 25                                   | 0      | <i>0.52</i>                              | 113.00   |           |
| <i>Quelle</i>          |                  | 1560          | 38                                   | 0      | "  | 117.76   |           |
| <i>Totaux</i>          |                  |               | 325                                  | 0      |  | 169.00   |           |

*Montreal, le 10 Aout 1909*

*Preparé par:*

*V. L.*  
*Ingénieur de la Ville de Montreal*



Ville de Montréal

Contrat Bastien 1905

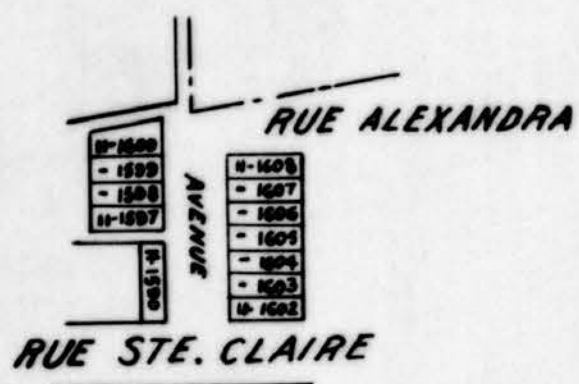
Avenue (entre St. Claire + Alexandra)

83 1/3 bgs. d'ajout complet @ \$17.00

\$ 1416.67



9 Août/09  
S.



P49/C5,41

4 2



Ville de Saint Louis  
répartition égouts

le 10 Août 1909

A.P. Vincent, ECR.,  
Secrétaire - Trésorier  
Ville de Saint Louis -

Cher Monsieur,

J'ai l'honneur de vous adresser présentement les rôles  
de répartitions d'égouts des rues suivantes, savoir:

- 1<sup>o</sup>. RUE SHAMROCK de St. Laurent au terrain Shamrock -
- 2<sup>o</sup>. AVENUE de Ste. Claire à Alexandra.
- 3<sup>o</sup>. Ste. CLAIRE de Stanley à Bagg -

Ces égouts ont été construits suivant les exigences du contrat  
que j'ai remis à l'entrepreneur Monsieur BASTIEN ce jour un certifi-  
cat de paiement No. 56 au montant de \$10263.34

J'ai l'honneur d'être, cher Monsieur,

Votre très obéissant serviteur,

V.  
Ingénieur Ville de Saint Louis.



*Copie de l'original*

VILLE DE St. Louis

OK  
*[Signature]*

COMTE D'HOCHELAGA, P. Q.

RÉPARTITION DU COÛT DES ÉGOUTS DE LA VILLE.  
 — A l'exclusion du coût du système de pompage. —

RUE Shamrock (de St. Laurent au terrain de la S.A.A.A.)

Répartition du coût de l'égout en Bonque de 3' x 2', de dimensions intérieures, suivant REGLEMENTS Municipaux en vigueur.

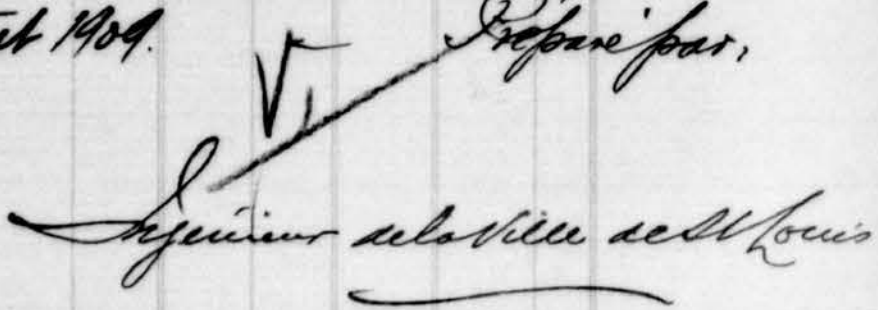
| NOMS DES PROPRIETAIRES   | Nos. du Cadastre |                    | Fronts des lots en mesures anglaises |        | Taux de la répartition par pied de front | Montant de la répartition pour chacun des lots ou parties de lots. | REMARQUES |
|--------------------------|------------------|--------------------|--------------------------------------|--------|--|--|-----------|
|                          | Nos. Primitifs   | Nos. de Subd.      | Pieds                                | Pouces |  |  |           |
| <u>Côté Nord</u>         |                  |                    |                                      |        |  |  |           |
| <u>Ruelle</u>            | 10-Non subd.     |                    | 50                                   | 0      | \$ 453                                   | 226.50   |           |
|                          | 10               | 1023               | 25                                   | 0      | "  | 113.75   |           |
|                          | "                | 1022               | 25                                   | 0      | "  | 113.75   |           |
|                          | "                | 1021               | 25                                   | 0      | "  | 113.75   |           |
|                          | "                | 1020               | 25                                   | 0      | "  | 113.75   |           |
|                          | "                | 1019 <sup>st</sup> | 5                                    | 0      | "  | 22.65  |           |
| <u>Rue St. Dominique</u> |                  |                    |                                      |        |  |  |           |
|                          | 10               | 1016               | 25                                   | 0      | "  | 113.75   |           |
|                          | "                | 1015               | 25                                   | 0      | "  | 113.75   |           |
|                          | "                | 1014               | 25                                   | 0      | "  | 113.75   |           |
|                          | "                | 1013               | 25                                   | 0      | "  | 113.75   |           |
|                          | "                | 1012               | 25                                   | 0      | "  | 113.75   |           |
| <u>Côté Sud</u>          |                  |                    |                                      |        |  |  |           |
| <u>Ruelle</u>            | 10-Non subd.     |                    | 50                                   | 0      | "  | 226.50   |           |
| @ Reporter -             |                  |                    | 330                                  | 0      | \$ 1494                                  | 90   |           |

### Shamrock (suite)

| NOMS DES PROPRIETAIRES   | Nos. du Cadastre |               | Fronts des lots en mesures anglaises |          | Taux de la répartition par pied de front | Montant de la répartition pour chacun des lots ou parties de lots. | REMARQUES |
|--------------------------|------------------|---------------|--------------------------------------|----------|--|--|-----------|
|                          | Nos. Primitifs   | Nos. de Subd. | Pieds                                | Pouces   |  |  |           |
| <i>Reports.</i>          |                  |               | 330                                  | 0        |  | \$11494.90   |           |
|                          | 10               | 999           | 75                                   | 0        | *453                                     | 113.75   |           |
|                          | .                | 1000          | 75                                   | 0        | .  | 113.75   |           |
|                          | .                | 1001          | 75                                   | 0        | .  | 113.75   |           |
|                          | .                | 1002          | 75                                   | 0        | .  | 113.75   |           |
|                          |                  | 342 pt.       | 5                                    | 0        | .  | 22.65  |           |
| <u>Rue St. Dominique</u> |                  |               |                                      |          |  |  |           |
|                          |                  | 342           | 125                                  | 0        |  | 566.75   |           |
| <i>Totaux</i>            |                  |               | <u>560</u>                           | <u>0</u> |  | * <u>2536.80</u>   |           |

Montreal, le 10 Aout 1909.

Preparé par,

  
 Séverin de la Ville de St Louis

VILLE DE *St. Louis.*

COMTE D'HOCHELAGA, P. Q.

*Copie du Bureau*  
**RÉPARTITION DU COÛT DES ÉGOUTS DE LA VILLE.**  
*Coût du système de pompage exclusivement*

RUE *Shamrock* (de *St. Laurent au terrain des S.A.A.S.*)

Répartition du coût de l'égout en \_\_\_\_\_ de \_\_\_\_\_ de dimensions intérieures,  
 suivant REGLEMENTS Municipaux en vigueur.

| NOMS DES PROPRIETAIRES     | Nos. du Cadastre |                 | Fronts des lots en mesures anglaises |              | Taux de la répartition par pied de front | Montant de la répartition pour chacun des lots ou parties de lots. | REMARQUES |
|----------------------------|------------------|-----------------|--------------------------------------|--------------|--|--|-----------|
|                            | Nos. Primitifs   | Nos. de Subd.   | Pieds                                | Pouces       |  |  |           |
| <i>Côté Nord</i>           |                  |                 |                                      |              |  |  |           |
| <del>Rue St. Laurent</del> |                  |                 |                                      |              |  |  |           |
| <i>Quelle</i>              |                  |                 |                                      |              |  |  |           |
|                            |                  | 10 Non publd.   | 50                                   | 0            | " 552                                    | 26 00  |           |
|                            |                  | " 1023          | 25                                   | 0            | "  | 13 00  |           |
|                            |                  | " 1022          | 25                                   | 0            | "  | 13 00  |           |
|                            |                  | " 1021          | 25                                   | 0            | "  | 13 00  |           |
|                            |                  | " 1020          | 25                                   | 0            | "  | 13 00  |           |
|                            |                  | " 1019          | 25                                   | 0            | "  | 2.60   |           |
| <i>Rue St. Dominique</i>   |                  | <del>1017</del> | <del>25</del>                        | <del>0</del> |  |  |           |
|                            |                  | " 1016          | 25                                   | 0            | "  | 13 00  |           |
|                            |                  | " 1015          | 25                                   | 0            | "  | 13.00  |           |
|                            |                  | " 1014          | 25                                   | 0            | "  | 13.00  |           |
|                            |                  | " 1013          | 25                                   | 0            | "  | 13.00  |           |
|                            |                  | " 1012          | 25                                   | 0            | "  | 13 00  |           |
| <i>Côté Sud</i>            |                  |                 |                                      |              |  |  |           |
| <del>Rue St. Laurent</del> |                  | 10 Non publd.   | 50                                   | 0            | "  | 26 00  |           |
| <i>@ Repaske.</i>          |                  |                 | 330                                  | 0            |  | 171.60   |           |



Rue Samrock (suite)

| NOMS DES PROPRIETAIRES   | Nos. du Cadastre |               | Fronts des lots en mesures anglaises |        | Taux de la répartition par pied de front | Montant de la répartition pour chacun des lots ou parties de lots. | REMARQUES |
|--------------------------|------------------|---------------|--------------------------------------|--------|--|--|-----------|
|                          | Nos. Primitifs   | Nos. de Subd. | Pieds                                | Pouces |  |  |           |
| <i>Hepark</i>            |                  |               | 330                                  | 0      |  | 171.60   |           |
|                          | 10               |               |                                      |        |  |  |           |
| <i>Huelle</i>            | 10               |               |                                      |        |  |  |           |
| "                        | 999              |               | 25                                   | 0      | 832                                      | 13.00  |           |
| "                        | 1000             |               | 25                                   | 0      | "  | 13.00  |           |
| "                        | 1001             |               | 25                                   | 0      | "  | 13.00  |           |
| 10                       | 1002             |               | 25                                   | 0      | "  | 13.00  |           |
|                          | 342 pt.          |               | 5                                    | 0      | "  | 2.60   |           |
| <i>Quo St. Dominique</i> | 342              | -             | 125                                  | 0      |  | 65.00  |           |
| <i>Tobourf</i>           |                  |               | 560                                  | 0      |  | \$291.20   |           |

*Montréal, 10 juillet 1909*  
*Asseb.*

*Préparé par:*

*V. /*  
*Ingénieur de la Ville de St. Louis.*

Ville de Montréal



Contrat Bastien 1905

Egout Construct:

Rue Shamrock selon Plan  
sur terrain de "S.A.A.A."

148<sup>2</sup>/<sub>3</sub> vps. d'égout complet @ \$16<sup>00</sup>

\* 2378.67



|                                      |
|--------------------------------------|
| 416                                  |
| 60                                   |
| 356                                  |
| 90                                   |
| 3) 446                               |
| 148 <sup>2</sup> / <sub>3</sub> vps. |

10 août 09

RUE ST. LAURENT



|           |           |
|-----------|-----------|
| 10 - 999  | 10 - 1023 |
| - 1000    | - 1022    |
| - 1001    | - 1021    |
| 10 - 1002 | - 1020    |

AVE. ST. DOMINIQUE



Propriété de la "S.A.A.A."

4 5



P49/C5,41



*répartition  
l'égout  
Ville de Saint Louis*

le 7 Septembre 1909

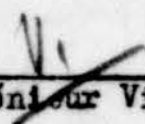
A.F. Vincent, Ecr.,  
Sec. Tres.  
Ville de Saint - Louis.

Cher Monsieur,

J'ai l'honneur de vous adresser présentement les rôles  
de répartition de l'égout de la rue PACIFIQUE, de Hutchison à C.P.R'y  
( ligne allant à Bordeaux).

S'il vous plaît afficher les avis nécessaires en date de  
ce jour.

Bien à vous,

  
\_\_\_\_\_  
Ingénieur Ville de Saint Louis.

P49/C5,41

5 0

1 2 3 4 5 6 7 8

*Copie du Bureau*

VILLE DE *St. Louis*

COMTE D'HOCHELAGA, P. Q.

RÉPARTITION DU COÛT DES ÉGOUTS DE LA VILLE.

*At l'exception des coûts des systèmes de pompage.*

RUE *du Pacifique* (de C.P.R. à Hutchison )

Répartition du coût de l'égout en \_\_\_\_\_ de \_\_\_\_\_, de dimensions intérieures, suivant REGLEMENTS Municipaux en vigueur.

| NOMS DES PROPRIÉTAIRES      | Nos. du Cadastre |               | Fronts des lots en mesures anglaises |        | Taux de la répartition par pied de front | Montant de la répartition pour chacun des lots ou parties de lots. | REMARQUES |
|-----------------------------|------------------|---------------|--------------------------------------|--------|--|--|-----------|
|                             | Nos. Primitifs   | Nos. de Subd. | Pieds                                | Pouces |  |  |           |
| <u>Côté Sud</u>             |                  |               |                                      |        |  |  |           |
| <u>Chemin de fer C.P.R.</u> | 11               | 1057          | 96                                   | 0      | 453                                      | 434 88   |           |
| <u>Rue Waverley</u>         | 11               | 1008          | 44                                   | 0      | "  | 199 32   |           |
| <u>Ruelle</u>               | 11               | 795           | 44                                   | 0      | "  | 199 32   |           |
| <u>Rue St. Georges</u>      | 11               | 963           | 64                                   | 1      | "  | 290 30   |           |
|                             |                  | 12-25-124     | 54                                   | 0      | "  | 244 62   |           |
| <u>Rue Mance</u>            |                  | 12-25-71      | 50                                   | 0      | "  | 226 50   |           |
| <u>Ruelle</u>               |                  | 12-25-62      | 60                                   | 0      | "  | 271 80   |           |
| <u>Avenue du Parc</u>       |                  | 12-25-13      | 60                                   | 6      | "  | 274 07   |           |
| <u>Ruelle</u>               |                  | 12-25-6       | 60                                   | 6      | "  | 274 07   |           |
|                             |                  | 12-23-6       |                                      |        |  |  |           |
| <u>@ Reporter</u>           |                  |               | 533                                  | 1      |  | 2444 88  |           |

*Avenue du Pacifique (suite)*

| NOMS DES PROPRIETAIRES           | Nos. du Cadastre |               | Fronts des lots en mesures anglaises |        | Taux de la répartition par pied de front | Montant de la répartition pour chacun des lots ou parties de lots. | REMARQUES |
|----------------------------------|------------------|---------------|--------------------------------------|--------|--|--|-----------|
|                                  | Nos. Primitifs   | Nos. de Subd. | Pieds                                | Pouces |  |  |           |
| <i>Reposte<br/>Rue Hutchison</i> |                  |               | 533                                  | 1      |  | 2414 88  |           |
| <i>Côté Nord</i>                 |                  |               |                                      |        |  |  |           |
| <i>Chemin de fer C.P.R.</i>      |                  |               |                                      |        |  | 169 88   |           |
| <i>Rue Waverley</i>              | 11               | 1053          | 137.6<br>20.8<br>162.2               | 0      | 4.53                                     | 93 62<br>98 90<br>190 26   |           |
| <i>Ruelle</i>                    | 11               | 1022          | 44                                   | 0      | "  | 199 32   |           |
| <i>Rue St. Georges</i>           | 11               | 1010          | 44                                   | 0      | "  | 199 32   |           |
| <i>Rue Mance</i>                 | 11               | 965           | 64                                   | 7      | "  | 292 56   |           |
| <i>Ruelle</i>                    |                  | 12-25-126     | 84                                   | 0      | "  | 244 62   |           |
| <i>Ruelle</i>                    |                  | 12-25-94      | 60                                   | 0      | "  | 226 50   |           |
| <i>Ruelle</i>                    |                  | 12-25-73      | 60                                   | 0      | "  | 271 80   |           |
| <i>Avenue du Parc</i>            |                  | 12-25-34      | 60                                   | 6      | "  | 274 07   |           |
| <i>Ruelle</i>                    |                  | 12-25-15      | 60                                   | 6      | "  | 274 07   |           |
|                                  |                  | 12-23-8       | 46                                   | 0      | "  |  |           |
| <i>Rue Hutchison</i>             |                  |               |                                      |        |  |  |           |
| <i>Total</i>                     |                  |               | 1092.8                               |        |  | 4944.80  |           |

Montréal, le 7<sup>e</sup> sept. 1909.  
 Préparé par:  
 (Ripet) J. Guébelvain  
 Ingénieur de la Ville de St. Louis.



VILLE DE St. Louis

COMTE D'HOCHELAGA, P. Q.

*Copie des Brevets*

RÉPARTITION DU COÛT DES ÉGOUTS DE LA VILLE.

*Coût du système de pompage exclusivement*

RUE du Pacifique (de C.P.R. à la rue Herby)

Répartition du coût de l'égout en \_\_\_\_\_ de \_\_\_\_\_, de dimensions intérieures, suivant REGLEMENTS Municipaux en vigueur.

| NOMS DES PROPRIETAIRES      | Nos. du Cadastre |               | Fronts des lots en mesures anglaises |        | Taux de la répartition par pied de front | Montant de la répartition pour chacun des lots ou parties de lots. | REMARQUES |
|-----------------------------|------------------|---------------|--------------------------------------|--------|--|--|-----------|
|                             | Nos. Primitifs   | Nos. de Subd. | Pieds                                | Pouces |  |  |           |
| <u>Côté Sud</u>             |                  |               |                                      |        |  |  |           |
| <u>Chemin de fer C.P.R.</u> | 11               | 1057          | 96                                   | 0      | <i>0.52</i>                              | 49.92  |           |
| <u>Rue Wasley</u>           | 11               | 1008          | 44                                   | 0      | "  | 22.88  |           |
| <u>Ruelle</u>               | 11               | 995           | 44                                   | 0      | "  | 22.88  |           |
| <u>Rue St. George</u>       | 11               | 963           | 64                                   | 1      | "  | 33.32  |           |
|                             | 12-25            | 124           | 54                                   | 0      | "  | 28.08  |           |
| <u>Rue Inance</u>           | 12-25            | 71            | 50                                   | 0      | "  | 26.00  |           |
| <u>Ruelle</u>               | 12-25            | 62            | 60                                   | 0      | "  | 31.20  |           |
| <u>Ave. du Parc</u>         | 12-25            | 13            | 60                                   | 6      | "  | 31.46  |           |
| <u>Ruelle</u>               | 12-25            | 6             | 60                                   | 6      | "  | 31.46  |           |
|                             | 12-23            | 6             |                                      |        |  |  |           |
| <u>@ Reportes</u>           |                  |               | 533                                  | 1      |  | 277.20   |           |

P49/C5,41



*Pacifique (suite)*


| NOMS DES PROPRIETAIRES                              | Nos. du Cadastre |               | Fronts des lots en mesures anglaises |        | Taux de la répartition par pied de front | Montant de la répartition pour chacun des lots ou parties de lots. | REMARQUES |
|---|------------------|---------------|--------------------------------------|--------|--|--|-----------|
|   | Nos. Primitifs   | Nos. de Subd. | Pieds                                | Pouces |  |  |           |
| <i>Reporto.<br/>Côte Nord<br/>Ch. de fer C.P.R.</i> |                  |               | 533                                  | 1      |  | \$ 277.20  |           |
|   | 11-1059          | 1             | 37                                   | 6      | \$ 0.52                                  | 19.50  |           |
|   | "                | 2             | 20                                   | 8      | "  | 10.75  |           |
|   | "                | 3             | 21                                   | 10     | "  | 11.85  |           |
|   | "                | 4             | 42                                   | 0      | "  | 21.84  |           |
| <i>Rue Macerley</i>                                 | 11               | 1022          | 44                                   | 0      | "  | 22.88  |           |
| <i>Ruelle.</i>                                      | 11               | 1010          | 44                                   | 0      | "  | 22.88  |           |
| <i>Rue St. Georges.</i>                             | 11               | 965           | 64                                   | 7      | "  | 33.58  |           |
|   | 12-75            | 126           | 54                                   | 0      | "  | 28.08  |           |
| <i>Rue Inance</i>                                   | 12-75            | 94            | 50                                   | 0      | "  | 26.00  |           |
| <i>Ruelle</i>                                       | 12-75            | 73            | 60                                   | 0      | "  | 31.20  |           |
| <i>Ave. du Parc</i>                                 | 12-75            | 34            | 60                                   | 6      | "  | 31.46  |           |
| <i>Ruelle</i>                                       | 12-75            | 15            | 60                                   | 6      | "  | 31.46  |           |
|   | 12-23            | 8             |                                      |        |  |  |           |
| <i>Totaux</i>                                       |                  |               | 1092                                 | 8      |  | \$ 568.18  |           |

*Montreal, le 7 Septembre 1909.*

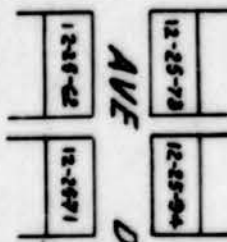
*Proposé par:*

*(Signé) J. Guite Vanier  
Ingénieur des Ponts et Chaussées*

RUE HUTCHISON



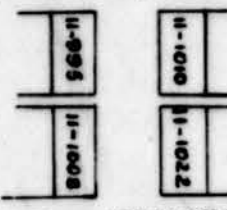
AVE. DU PARC



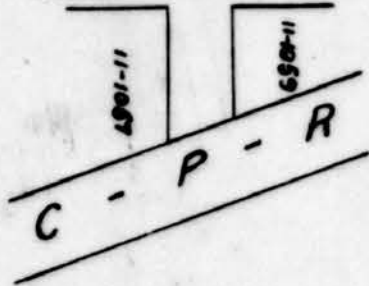
RUE DU MANCE



RUE ST. GEORGES



RUE WAVERLEY



P49/C5,41





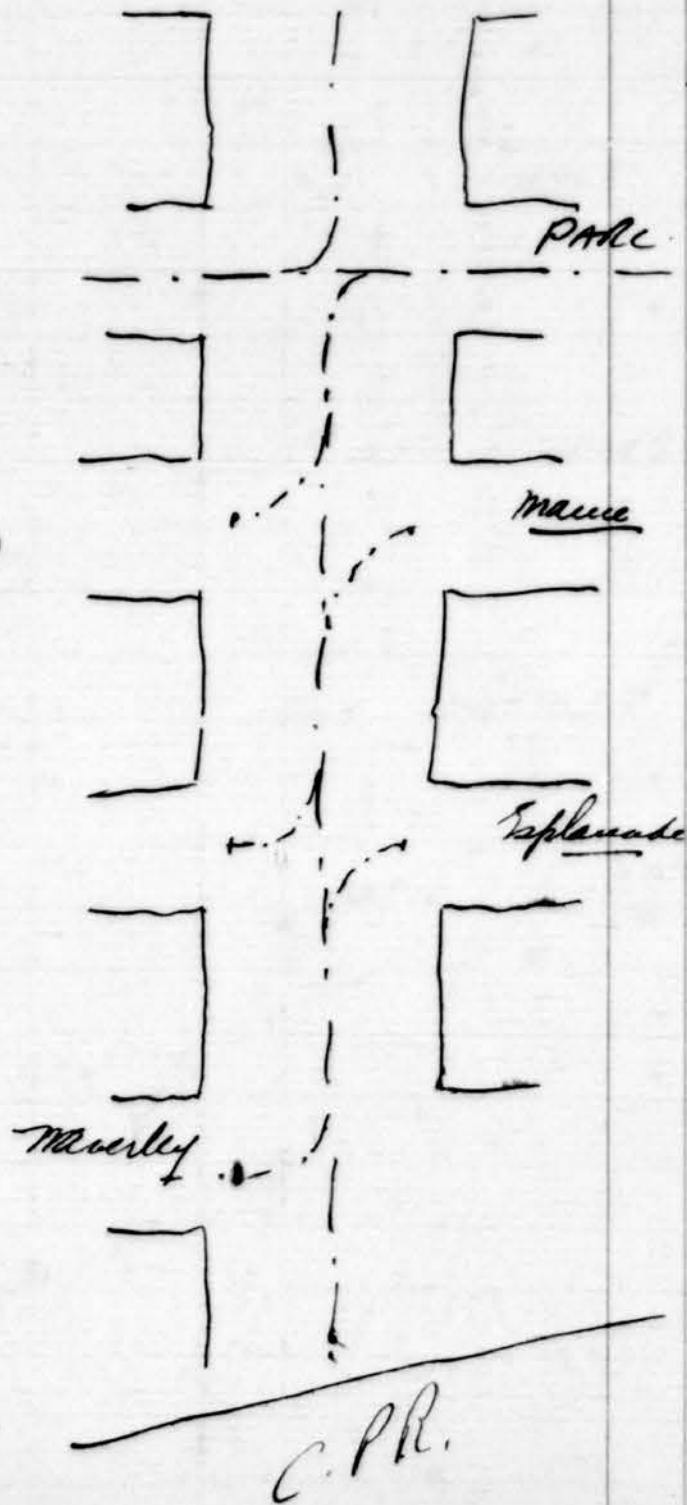
Ville de Montréal

EGOUTS

|   |                    |         |                    |
|---|--------------------|---------|--------------------|
| <u>Rue Pacificus</u> de Nutbrown a. c. k. |                    |         |                    |
| 439 1/2 sq. feet                          | @ 22 <sup>00</sup> | 9672.67 |                    |
| <u>Rue Maure</u>                          |                    |         |                    |
| Combe à Le Sueur 20 3/4                   | @ 20 <sup>00</sup> | 413.33  | <del>9672.67</del> |
| <u>Rue Esplanade</u>                      |                    |         |                    |
| Combe à Le Sueur 20 1/3 sq                | @ 18 <sup>00</sup> | 372.00  | 413.33             |
| <u>Rue Maerley</u>                        |                    |         |                    |
| Combe à Le Sueur 10 1/2 sq                | @ 21 <sup>00</sup> | 217.00  | 432.00             |
| Hutchinson                                |                    |         |                    |
|   |                    |         | <u>10675.00</u>    |

1247  
40  
-----  
1287  
62  
-----  
3) 1319 =  
439 1/3

Septembre 1899



*Quatre-Ville  
d. l. l. l.  
M. l. l. l.*

le 21 Septembre 1909

A.P. Vincent, Ecr.,  
Sec. Tres.  
Ville de St. Louis -

Cher Monsieur,

J'ai l'honneur de vous adresser présentement les rôles de répartition de l'égout de la rue St. DOMINIQUE, de Mauv à Chemin du Ball, contrat Bastien de 1905 - Ces travaux sont déjà depuis quel - que jours à la disposition des propriétaires riverains.

Ces travaux au taux du contrat en question, se chiffrent, comme suit, savoir:

1528' / 3 verges d'égout, ..... à \$20.00 = \$30466.67

J'ai remis à Monsieur Bastien ce jour, un mandat de paiement pour le coût donné ci-dessus.

S'il vous plaît afficher l'avis ordinaire.

J'ai l'honneur d'être, cher Monsieur,

Votre dévoué,

---

Ingénieur Ville de St. Louis -

P49/C5,41

5 7

1 2 3 4 5 6 7 8

*Copie des Bureaux*

VILLE DE St. Louis

COMTE D'HOCHELAGA, P. Q.

RÉPARTITION DU COÛT DES ÉGOUTS DE LA VILLE.

- À l'exclusion du coût du système de pompage -

RUE St. Dominique (de Comte au chemin du Sault.)

Répartition du coût de l'égout en Brique de 3x2', de dimensions intérieures, suivant REGLEMENTS Municipaux en vigueur.

| NOMS DES PROPRIETAIRES            | Nos. du Cadastre |               | Fronts des lots en mesures anglaises |        | Taux de la répartition par pied de front | Montant de la répartition pour chacun des lots ou parties de lots. | REMARQUES |
|-----------------------------------|------------------|---------------|--------------------------------------|--------|--|--|-----------|
|                                   | Nos. Primitifs   | Nos. de Subd. | Pieds                                | Pouces |  |  |           |
| <i>Côté Est<br/>- Rue Comte -</i> | 10.820           | 4             | 75                                   | 0      | 4.53                                     | 113 75   | ✓         |
|                                   | "                | 3             | 75                                   | 0      | "  | 113 75   | ✓         |
|                                   | "                | 2             | 75                                   | 0      | "  | 113 75   | ✓         |
|                                   | "                | 1             | 15                                   | 0      | "  | 67 95  | ✓         |
|                                   | 10.824           | 2             | 10                                   | 0      | "  | 45 30  | ✓         |
|                                   | 10.824           | 1             | 20                                   | 0      | "  | 90 60  | ✓         |
|                                   | 10.825           | 2             | 21                                   | 3      | "  | 96 26  | ✓         |
|                                   | "                | 1             | 21                                   | 3      | "  | 96 26  | ✓         |
|                                   | 10.826           | 2             | 21                                   | 3      | "  | 96 26  | ✓         |
|                                   | "                | 1             | 21                                   | 3      | "  | 96 27  | ✓         |
|                                   | 10.827           | 2             | 21                                   | 3      | "  | 96 26  | ✓         |
|                                   | "                | 1             | 21                                   | 3      | "  | 96 26  | ✓         |
|                                   | 10.828           | 2             | 21                                   | 3      | "  | 96 26  | ✓         |
|                                   | "                | 1             | 21                                   | 3      | "  | 96 27  | ✓         |
|                                   | 10.829           | 2             | 21                                   | 3      | "  | 96 26  | ✓         |
|                                   | "                | 1             | 21                                   | 3      | "  | 96 26  | ✓         |
|                                   | 10.830           | 2             | 21                                   | 3      | "  | 96 26  | ✓         |
|                                   | "                | 1             | 21                                   | 3      | "  | 96 27  | ✓         |
| <i>@ Reparker</i>                 |                  |               | 375                                  | 0      | ✓  | 1698 75  | ✓         |



2

## St. Dominique (suite)

| NOMS DES PROPRIETAIRES | Nos. du Cadastre |               | Fronts des lots en mesures anglaises |        | Taux de la répartition par pied de front | Montant de la répartition pour chacun des lots ou parties de lots. | REMARQUES |
|------------------------|------------------|---------------|--------------------------------------|--------|--|--|-----------|
|                        | Nos. Primitifs   | Nos. de Subd. | Pieds                                | Pouces |  |  |           |
| <i>Report</i>          |                  |               | 375                                  | 0      | ✓  | \$1698.75 ✓  |           |
|                        | 10.831           | 2             | 21                                   | 3      | # 4.53                                   | 96.26 ✓  |           |
|                        | "                | 1             | 21                                   | 3      | "  | 96.26 ✓  |           |
|                        | 10.832           | 2             | 21                                   | 3      | "  | 96.26 ✓  |           |
|                        | "                | 1             | 21                                   | 3      | "  | 96.27 ✓  |           |
|                        | 10.833           | 2             | 21                                   | 3      | "  | 96.26 ✓  |           |
|                        | "                | 1             | 21                                   | 3      | "  | 96.26 ✓  |           |
|                        | 10.834           | 2             | 21                                   | 3      | "  | 96.26 ✓  |           |
|                        | "                | 1             | 21                                   | 3      | "  | 96.27 ✓  |           |
|                        | 10.835           | 2             | 21                                   | 3      | "  | 96.26 ✓  |           |
|                        | "                | 1             | 21                                   | 3      | "  | 96.26 ✓  |           |
|                        | 10.836           | 2             | 21                                   | 3      | "  | 96.26 ✓  |           |
|                        | "                | 1             | 21                                   | 3      | "  | 96.27 ✓  |           |
|                        | 10.837           | 2             | 21                                   | 3      | "  | 96.26 ✓  |           |
|                        | "                | 1             | 21                                   | 3      | "  | 96.26 ✓  |           |
|                        | 10.838           | 2             | 21                                   | 3      | "  | 96.26 ✓  |           |
|                        | "                | 1             | 21                                   | 3      | "  | 96.27 ✓  |           |
|                        | 10.839           | 2             | 21                                   | 3      | "  | 96.26 ✓  |           |
|                        | "                | 1             | 21                                   | 3      | "  | 96.26 ✓  |           |
|                        | 10.840           | 2             | 34                                   | 6      | "  | 156.29 ✓   |           |
|                        | "                | 1             | 8                                    | 0      | "  | 36.24 ✓  |           |
|                        | 10.858           | 4             | 17                                   | 0      | "  | 77.01 ✓  |           |
|                        | "                | 3             | 25                                   | 0      | "  | 113.25 ✓   |           |
|                        | "                | 2             | 25                                   | 0      | "  | 113.25 ✓   |           |
|                        | "                | 1             | 25                                   | 0      | "  | 113.25 ✓   |           |
| <i>Rue Beauvoir.</i>   | 10               | 1286          | 50                                   | 0      | "  | 226.50 ✓   |           |
| <i>Ruelle.</i>         | 10               | 1294          | 26                                   | 0      | "  | 117.78 ✓   |           |
|                        | "                | 1295          | 26                                   | 0      | "  | 117.78 ✓   |           |
|                        | "                | 1296          | 25                                   | 0      | "  | 113.25 ✓   |           |
| <i>@ Reporter</i>      |                  |               | 1029                                 | 0      | ✓  | <del>157.01</del><br>4616.07 ✓                                     |           |

*St. Dominique (suite)*

| NOMS DES PROPRIETAIRES                      | Nos. du Cadastre |               | Fronts des lots en mesures anglaises |        | Taux de la répartition par pied de front | Montant de la répartition pour chacun des lots ou parties de lots. | REMARQUES |
|---|------------------|---------------|--------------------------------------|--------|--|--|-----------|
|   | Nos. Primitifs   | Nos. de Subd. | Pieds                                | Pouces |  |  |           |
| <i>Reports</i>                              |                  |               | 1019                                 | 0      | ✓  | 4616.07 ✓  |           |
|   | 10               | 1297          | 25                                   | 0      | 453                                      | 113.25 ✓   |           |
|   | "                | 1298          | 25                                   | 0      | "  | 113.25 ✓   |           |
|   | "                | 1299          | 25                                   | 0      | "  | 113.25 ✓   |           |
|   | "                | 1300          | 25                                   | 0      | "  | 113.25 ✓   |           |
|   | "                | 1301          | 25                                   | 0      | "  | 113.25 ✓   |           |
|   | "                | 1302          | 25                                   | 0      | "  | 113.25 ✓   |           |
|   | "                | 1303          | 25                                   | 0      | "  | 113.25 ✓   |           |
|   | "                | 1304          | 25                                   | 0      | "  | 113.25 ✓   |           |
|   | "                | 1305          | 25                                   | 0      | "  | 113.25 ✓   |           |
|   | "                | 1306          | 25                                   | 0      | "  | 113.25 ✓   |           |
|   | "                | 1307          | 25                                   | 0      | "  | 113.25 ✓   |           |
|   | "                | 1308          | 25                                   | 0      | "  | 113.25 ✓   |           |
|   | "                | 1309          | 25                                   | 0      | "  | 113.25 ✓   |           |
|   | "                | 1310          | 25                                   | 0      | "  | 113.25 ✓   |           |
|   | "                | 1311          | 25                                   | 0      | "  | 113.25 ✓   |           |
|   | "                | 1312          | 25                                   | 0      | "  | 113.25 ✓   |           |
|   | "                | 1313          | 25                                   | 0      | "  | 113.25 ✓   |           |
|   | "                | 1314          | 25                                   | 0      | "  | 113.25 ✓   |           |
|   | "                | 1315          | 25                                   | 0      | "  | 113.25 ✓   |           |
|   | "                | 1316          | 25                                   | 0      | "  | 113.25 ✓   |           |
|   | "                | 1317          | 25                                   | 0      | "  | 113.25 ✓   |           |
|   | "                | 1318          | 25                                   | 0      | "  | 113.25 ✓   |           |
|   | "                | 1319          | 25                                   | 0      | "  | 113.25 ✓   |           |
|   | "                | 1320          | 25                                   | 0      | "  | 113.25 ✓   |           |
|   | "                | 1321          | 25                                   | 0      | "  | 113.25 ✓   |           |
|   | "                | 1322          | 26                                   | 0      | "  | 117.78 ✓   |           |
|   | "                | 1323          | 26                                   | 0      | "  | 117.78 ✓   |           |
| <i>Ruelle.</i>                              | 10               | 1356          | 50                                   | 0      |  | 226.50 ✓   |           |
| <i>Rue St. Lotique</i><br><i># Reporter</i> |                  |               | 1786                                 | 0      | ✓  | 7909.38 ✓  |           |

P49/C5,41



*St. Dominique (suite)*

| NOMS DES PROPRIETAIRES | Nos. du Cadastre |               | Fronts des lots en mesures anglaises |        | Taux de la répartition par pied de front | Montant de la répartition pour chacun des lots ou parties de lots. | REMARQUES |
|------------------------|------------------|---------------|--------------------------------------|--------|--|--|-----------|
|                        | Nos. Primitifs   | Nos. de Subd. | Pieds                                | Pouces |  |  |           |
| <i>Reports</i>         |                  |               | 1746                                 | 0      | ✓  | \$ 7909.38 ✓   |           |
|                        | 10               | 1630          | 50                                   | 0      | <i>453</i>                               | 226.50 ✓   |           |
| <i>Ruelle</i>          |                  |               |                                      |        |  |  |           |
|                        | 10               | 1638          | 25                                   | 0      | "  | 113.75 ✓   |           |
|                        | "                | 1639          | 25                                   | 0      | "  | 113.75 ✓   |           |
|                        | "                | 1640          | 25                                   | 0      | "  | 113.75 ✓   |           |
|                        | "                | 1641          | 25                                   | 0      | "  | 113.75 ✓   |           |
|                        | "                | 1642          | 25                                   | 0      | "  | 113.75 ✓   |           |
|                        | "                | 1643          | 25                                   | 0      | "  | 113.75 ✓   |           |
|                        | "                | 1644          | 25                                   | 0      | "  | 113.75 ✓   |           |
|                        | "                | 1645          | 25                                   | 0      | "  | 113.75 ✓   |           |
|                        | "                | 1646          | 25                                   | 0      | "  | 113.75 ✓   |           |
|                        | "                | 1647          | 25                                   | 0      | "  | 113.75 ✓   |           |
|                        | "                | 1648          | 25                                   | 0      | "  | 113.75 ✓   |           |
|                        | "                | 1649          | 25                                   | 0      | "  | 113.75 ✓   |           |
| <i>Ruelle</i>          |                  |               |                                      |        |  |  |           |
|                        | 10               | 1664          | 50                                   | 0      | "  | 226.50 ✓   |           |
| <i>Rue Suzanne</i>     |                  |               |                                      |        |  |  |           |
|                        | 10               | 2098          | 24                                   | 0      | "  | 108.72 ✓   |           |
|                        | "                | 2099          | 23                                   | 0      | "  | 104.19 ✓   |           |
|                        | "                | 2100          | 23                                   | 0      | "  | 104.19 ✓   |           |
|                        | "                | 2101          | 23                                   | 0      | "  | 104.19 ✓   |           |
|                        | "                | 1058          | 30                                   | 0      | "  | 135.90 ✓   |           |
|                        | "                | 1059          | 25                                   | 0      | "  | 113.75 ✓   |           |
|                        | "                | 1060          | 25                                   | 0      | "  | 113.75 ✓   |           |
|                        | "                | 1061          | 30                                   | 0      | "  | 135.90 ✓   |           |
| <i>Ave. Buller</i>     |                  |               |                                      |        |  |  |           |
|                        | 10               | 1132          | 32                                   | 0      | "  | 144.96 ✓   |           |
|                        | "                | 1134          | 25                                   | 0      | "  | 113.75 ✓   |           |
|                        | "                | 1135          | 25                                   | 0      | "  | 113.75 ✓   |           |
|                        | "                | 1136          | 25                                   | 0      | "  | 113.75 ✓   |           |
| <i>A Reporter</i>      |                  |               | 2456                                 | 0      | ✓  | \$ 11125.68 ✓  |           |
|                        |                  |               |                                      |        |  | <i>4292</i>  |           |



St. Dominique (suite)

| NOMS DES PROPRIETAIRES | Nos. du Cadastre |               | Fronts des lots en mesures anglaises |        | Taux de la répartition par pied de front | Montant de la répartition pour chacun des lots ou parties de lots. | REMARQUES |
|------------------------|------------------|---------------|--------------------------------------|--------|--|--|-----------|
|                        | Nos. Primitifs   | Nos. de Subd. | Pieds                                | Pouces |  |  |           |
| <i>Reports</i>         |                  |               | 2456                                 | 0      | ✓  | 11125.68 ✓   |           |
|                        | 10               | 1137          | 25                                   | 0      | 4.53                                     | 113.25 ✓   |           |
|                        | "                | 1138          | 25                                   | 0      | "  | 113.25 ✓   |           |
|                        | "                | 1139          | 25                                   | 0      | "  | 113.25 ✓   |           |
|                        | "                | 1140          | 32                                   | 0      | "  | 144.96 ✓   |           |
| <i>Ave. Marci</i>      |                  |               |                                      |        |  |  |           |
|                        | 10               | 1190          | 30                                   | 0      | "  | 135.90 ✓   |           |
|                        | "                | 1191          | 25                                   | 0      | "  | 113.25 ✓   |           |
|                        | "                | 1192          | 25                                   | 0      | "  | 113.25 ✓   |           |
|                        | "                | 1193          | 30                                   | 0      | "  | 135.90 ✓   |           |
| <i>Ruelle</i>          |                  |               |                                      |        |  |  |           |
|                        | 342              | —             | 100                                  | 0      | "  | 453.00 ✓   |           |
| <i>Ave. Shamrock</i>   |                  |               |                                      |        |  |  |           |
|                        | 10               | 1016          | 100                                  | 0      | "  | 453.00 ✓   |           |
| <i>Ruelle</i>          |                  |               |                                      |        |  |  |           |
| <i>Ruelle</i>          |                  |               |                                      |        |  |  |           |
|                        | 10               | 2009          | 41                                   | 6      | "  | 187.99 ✓   |           |
| <i>Rue Isabeau</i>     |                  |               |                                      |        |  |  |           |
|                        | 10               | 1928          | 47                                   | 6      | "  | 235.18 215.17  |           |
| <i>Ruelle</i>          |                  |               |                                      |        |  |  |           |
|                        | 10               | 1943          | 25                                   | 0      | "  | 113.25 ✓   |           |
|                        | "                | 1944          | 25                                   | 0      | "  | 113.25 ✓   |           |
|                        | "                | 1945          | 25                                   | 0      | "  | 113.25 ✓   |           |
|                        | "                | 1946          | 25                                   | 0      | "  | 113.25 ✓   |           |
|                        | "                | 1947          | 25                                   | 0      | "  | 113.25 ✓   |           |
|                        | "                | 1948          | 25                                   | 0      | "  | 113.25 ✓   |           |
|                        | "                | 1949          | 25                                   | 0      | "  | 113.25 ✓   |           |
|                        | "                | 1950          | 25                                   | 0      | "  | 113.25 ✓   |           |
|                        | "                | 1951          | 25                                   | 0      | "  | 113.25 ✓   |           |
|                        | "                | 1952          | 25                                   | 0      | "  | 113.25 ✓   |           |
|                        | "                | 1953          | 25                                   | 0      | "  | 113.25 ✓   |           |
| <i>Reports</i>         |                  |               | 3237                                 | 0      | ✓  | 14663.61   |           |

*St. Dominique (suite)*

| NOMS DES PROPRIETAIRES | Nos. du Cadastre |               | Fronts des lots en mesures anglaises |        | Taux de la répartition par pied de front | Montant de la répartition pour chacun des lots ou parties de lots. | REMARQUES |
|------------------------|------------------|---------------|--------------------------------------|--------|--|--|-----------|
|                        | Nos. Primitifs   | Nos. de Subd. | Pieds                                | Pouces |  |  |           |
| <i>Reports</i>         |                  |               | 3237                                 | 10     |  | * 14663 61 ✓   |           |
|                        | 10               | 1954          | 26                                   | 0      | 4 <sup>53</sup>                          | 117 78 ✓   |           |
| <i>Ruelle</i>          |                  |               |                                      |        |  |  |           |
|                        | 10               | 1962          | 50                                   | 0      | .  | 226 50 ✓   |           |
| <i>Chemin du Sault</i> |                  |               |                                      |        |  |  |           |
| <i>Côte Ouest</i>      |                  |               |                                      |        |  |  |           |
| <i>Rue Comte.</i>      |                  |               |                                      |        |  |  |           |
|                        | 10.754           | 1             | 25                                   | 0      | .  | 113 25 ✓   |           |
|                        | "                | 2             | 25                                   | 0      | .  | 113 25 ✓   |           |
|                        | "                | 3             | 25                                   | 0      | .  | 113 25 ✓   |           |
|                        | "                | 4             | 25                                   | 0      | .  | 113 25 ✓   |           |
|                        | 10.755           | 3             | 20                                   | 0      | "  | 90 60 ✓  |           |
|                        | 10.783           | 783           | 26                                   | 0      | "  | 117 78 ✓   |           |
|                        | "                | 784           | 25                                   | 0      | "  | 113 25 ✓   |           |
|                        | "                | 785           | 25                                   | 0      | "  | 113 25 ✓   |           |
|                        | "                | 786           | 25                                   | 0      | "  | 113 25 ✓   |           |
|                        | "                | 787           | 25                                   | 0      | "  | 113 25 ✓   |           |
|                        | "                | 788           | 25                                   | 0      | "  | 113 25 ✓   |           |
|                        | "                | 789           | 25                                   | 0      | "  | 113 25 ✓   |           |
|                        | "                | 790           | 25                                   | 0      | "  | 113 25 ✓   |           |
|                        | "                | 791           | 25                                   | 0      | "  | 113 25 ✓   |           |
|                        | "                | 792           | 25                                   | 0      | "  | 113 25 ✓   |           |
|                        | "                | 793           | 25                                   | 0      | "  | 113 25 ✓   |           |
|                        | "                | 794           | 25                                   | 0      | "  | 113 25 ✓   |           |
|                        | "                | 795           | 25                                   | 0      | "  | 113 25 ✓   |           |
|                        | "                | 796           | 25                                   | 0      | "  | 113 25 ✓   |           |
|                        | "                | 797           | 25                                   | 0      | "  | 113 25 ✓   |           |
|                        | "                | 798           | 25                                   | 0      | "  | 113 25 ✓   |           |
|                        | "                | 799           | 25                                   | 0      | "  | 113 25 ✓   |           |
|                        | "                | 800           | 25                                   | 0      | "  | 113 25 ✓   |           |
| <i>@ Reports</i>       |                  |               | 3884                                 | 0      |  | * 17594 52 ✓   |           |
|                        |                  |               | 6 <sup>12</sup>                      |        |  | 259 8 <sup>12</sup>  |           |

St. Dominique (suite)

| NOMS DES PROPRIETAIRES | Nos. du Cadastre |               | Fronts des lots en mesures anglaises |        | Taux de la répartition par pied de front | Montant de la répartition pour chacun des lots ou parties de lots. | REMARQUES |
|------------------------|------------------|---------------|--------------------------------------|--------|--|--|-----------|
|                        | Nos. Primitifs   | Nos. de Subd. | Pieds                                | Pouces |  |  |           |
| <i>Reports</i>         |                  |               | 3884                                 | 10     |  | 17594.52 ✓   |           |
|                        | 10               | 801           | 25                                   | 0      | 4.53                                     | 113.75 ✓   |           |
|                        | "                | 802           | 25                                   | 0      | "  | 113.75 ✓   |           |
|                        | "                | 803           | 25                                   | 0      | "  | 113.75 ✓   |           |
|                        | "                | 804           | 25                                   | 0      | "  | 113.75 ✓   |           |
|                        | "                | 805           | 25                                   | 0      | "  | 113.75 ✓   |           |
|                        | "                | 806           | 25                                   | 0      | "  | 113.75 ✓   |           |
|                        | "                | 807           | 25                                   | 0      | "  | 113.75 ✓   |           |
|                        | "                | 808           | 26                                   | 0      | "  | 117.78 ✓   |           |
|                        | "                | 809.3         | 20                                   | 0      | "  | 90.60 ✓  |           |
|                        | "                | 818.4         | 25                                   | 0      | "  | 113.75 ✓   |           |
|                        | "                | 818.3         | 25                                   | 0      | "  | 113.75 ✓   |           |
|                        | "                | 818.2         | 25                                   | 0      | "  | 113.75 ✓   |           |
|                        | "                | 818.1         | 25                                   | 0      | "  | 113.75 ✓   |           |
| <i>Rue Beauvoir</i>    |                  |               |                                      |        |  |  |           |
|                        | 10               | 1212          | 50                                   | 0      | "  | 226.50 ✓   |           |
| <i>Ruelle</i>          |                  |               |                                      |        |  |  |           |
|                        | 10               | 1245          | 26                                   | 0      | "  | 117.78 ✓   |           |
|                        | "                | 1246          | 26                                   | 0      | "  | 117.78 ✓   |           |
|                        | "                | 1247          | 25                                   | 0      | "  | 113.75 ✓   |           |
|                        | "                | 1248          | 25                                   | 0      | "  | 113.75 ✓   |           |
|                        | "                | 1249          | 25                                   | 0      | "  | 113.75 ✓   |           |
|                        | "                | 1250          | 25                                   | 0      | "  | 113.75 ✓   |           |
|                        | "                | 1251          | 25                                   | 0      | "  | 113.75 ✓   |           |
|                        | "                | 1252          | 25                                   | 0      | "  | 113.75 ✓   |           |
|                        | "                | 1253          | 25                                   | 0      | "  | 113.75 ✓   |           |
|                        | "                | 1254          | 25                                   | 0      | "  | 113.75 ✓   |           |
|                        | "                | 1255          | 25                                   | 0      | "  | 113.75 ✓   |           |
|                        | "                | 1256          | 25                                   | 0      | "  | 113.75 ✓   |           |
|                        | "                | 1257          | 25                                   | 0      | "  | 113.75 ✓   |           |
|                        | "                | 1258          | 25                                   | 0      | "  | 113.75 ✓   |           |
| <i>@ Reporter</i>      |                  |               | 4607                                 | 0      |  | 20869.78   |           |
|                        |                  |               | 1                                    | 13     |  | 3.50 2.13  |           |

P49/C5,41





*St. Dominique (suite)*

| NOMS DES PROPRIETAIRES | Nos. du Cadastre |               | Fronts des lots en mesures anglaises |           | Taux de la répartition par pied de front | Montant de la répartition pour chacun des lots ou parties de lots. | REMARQUES       |
|------------------------|------------------|---------------|--------------------------------------|-----------|--|--|-----------------|
|                        | Nos. Primitifs   | Nos. de Subd. | Pieds                                | Pouces    |  |  |                 |
| <i>Reports</i>         |                  |               | <i>4609</i>                          | <i>10</i> |  | <i>20869.70</i> ✓  |                 |
|                        | 10               | 1259          | 75                                   | 0         | <i>453</i>                               | 113.75   |                 |
|                        | "                | 1260          | 75                                   | 0         | "  | 113.75   |                 |
|                        | "                | 1261          | 75                                   | 0         | "  | 113.75   |                 |
|                        | "                | 1262          | 75                                   | 0         | "  | 113.75   |                 |
|                        | "                | 1263          | 75                                   | 0         | "  | 113.75   |                 |
|                        | "                | 1264          | 75                                   | 0         | "  | 113.75   |                 |
|                        | "                | 1265          | 75                                   | 0         | "  | 113.75   |                 |
|                        | "                | 1266          | 75                                   | 0         | "  | 113.75   |                 |
|                        | "                | 1267          | 75                                   | 0         | "  | 113.75   |                 |
|                        | "                | 1268          | 75                                   | 0         | "  | 113.75   |                 |
|                        | "                | 1269          | 75                                   | 0         | "  | 113.75   |                 |
|                        | "                | 1270          | 75                                   | 0         | "  | 113.75   |                 |
|                        | "                | 1271          | 75                                   | 0         | "  | 113.75   |                 |
|                        | "                | 1272          | 75                                   | 0         | "  | 113.75   |                 |
|                        | "                | 1273          | 75                                   | 0         | "  | 117.78   |                 |
|                        | "                | 1274          | 76                                   | 0         | "  | 117.78   |                 |
| <i>Ruelle</i>          | 10               | 1284          | 50                                   | 0         | "  | 226.50   |                 |
| <i>Rue St. Lotique</i> | 10               | 1592          | 20                                   | 0         | "  | 226.50   |                 |
| <i>Ruelle</i>          | 10               | 1607          | 75                                   | 0         | "  | 113.75   |                 |
|                        | "                | 1608          | 75                                   | 0         | "  | 113.75   |                 |
|                        | "                | 1609          | 75                                   | 0         | "  | 113.75   |                 |
|                        | "                | 1610          | 75                                   | 0         | "  | 113.75   |                 |
|                        | "                | 1611          | 75                                   | 0         | "  | 113.75   |                 |
|                        | "                | 1612          | 75                                   | 0         | "  | 113.75   |                 |
|                        | "                | 1613          | 75                                   | 0         | "  | 113.75   |                 |
|                        | "                | 1614          | 75                                   | 0         | "  | 113.75   |                 |
|                        | "                | 1615          | 75                                   | 0         | "  | 113.75   |                 |
| <i>@ Reports</i>       |                  |               | <i>5334</i>                          | <i>0</i>  |  | <i>24158.44</i>  | <i>24163.02</i> |
|                        |                  |               | <i>7 1/2</i>                         |           |  | <i>7 1/2</i>   | <i>8 1/2</i>    |

*St. Dominique (suite)*

| NOMS DES PROPRIETAIRES | Nos. du Cadastre |               | Fronts des lots en mesures anglaises |        | Taux de la répartition par pied de front | Montant de la répartition pour chacun des lots ou parties de lots. | REMARQUES |
|------------------------|------------------|---------------|--------------------------------------|--------|--|--|-----------|
|                        | Nos. Primitifs   | Nos. de Subd. | Pieds                                | Pouces |  |  |           |
| <i>Reports</i>         |                  |               | 533                                  | 0      |  | <del>24163.02</del><br>24158.49                                    |           |
|                        | 10               | 1616          | 25                                   | 0      | *453                                     | 113.75   |           |
|                        | "                | 1617          | 25                                   | 0      | "  | 113.75   |           |
|                        | "                | 1618          | 25                                   | 0      | "  | 113.75   |           |
| <i>Ruelle</i>          | 10               | 1628          | 50                                   | 0      | "  | 226.50   |           |
| <i>Rue Suzanne</i>     | 10               | 1821          | 41                                   | 3      | "  | 186.86   |           |
| <i>Ruelle</i>          | 10               | 1063          | 30                                   | 0      | "  | 135.90   |           |
|                        | "                | 1064          | 25                                   | 0      | "  | 113.75   |           |
|                        | "                | 1065          | 25                                   | 0      | "  | 113.75   |           |
|                        | "                | 1066          | 30                                   | 0      | "  | 135.90   |           |
| <i>Ave. Buller</i>     | 10               | 1142          | 32                                   | 0      | "  | 144.96   |           |
|                        | "                | 1143          | 25                                   | 0      | "  | 113.75   |           |
|                        | "                | 1144          | 25                                   | 0      | "  | 113.75   |           |
|                        | "                | 1145          | 25                                   | 0      | "  | 113.75   |           |
|                        | "                | 1146          | 25                                   | 0      | "  | 113.75   |           |
|                        | "                | 1147          | 25                                   | 0      | "  | 113.75   |           |
|                        | "                | 1148          | 25                                   | 0      | "  | 113.75   |           |
|                        | "                | 1149          | 32                                   | 0      | "  | 144.96   |           |
| <i>Rue Marcell</i>     |                  | 1145          | —                                    | —      | —  | —  |           |
|                        | "                | 1195          | 30                                   | 0      | "  | 135.90   |           |
|                        | "                | 1196          | 25                                   | 0      | "  | 113.75   |           |
|                        | "                | 1197          | 25                                   | 0      | "  | 113.75   |           |
|                        | "                | 1198          | 30                                   | 0      | "  | 135.90   |           |
| <i>Ruelle</i>          | 342              | —             | 100                                  | 0      | "  | 453.00   |           |
| <i>Ave Shamrock</i>    |                  |               |                                      |        |  | *  |           |
|                        | 10               | 1819          | 100                                  | 0      | "  | 453.00   |           |
| <i>@ Reporter</i>      |                  |               | 613                                  | 3      |  | <del>24483.62</del> 27788.15                                       |           |
|                        |                  |               | 67                                   |        |  | 26.10  |           |

*St. Dominique (suite)*

| NOMS DES PROPRIETAIRES             | Nos. du Cadastre |               | Fronts des lots en mesures anglaises |                 | Taux de la répartition par pied de front | Montant de la répartition pour chacun des lots ou parties de lots. | REMARQUES |
|------------------------------------|------------------|---------------|--------------------------------------|-----------------|--|--|-----------|
|                                    | Nos. Primitifs   | Nos. de Subd. | Pieds                                | Pouces          |  |  |           |
| <i>Repts<br/>Ruelle<br/>Ruelle</i> |                  |               | <i>6138</i>                          | <i>3</i>        |  | <del>* 27788.15</del><br><del>27783.62</del>                       |           |
| <i>Rue Sabau</i>                   | <i>10-1840</i>   |               | <i>42</i>                            | <i>6</i>        | <i>453</i>                               | <i>197.53</i>  |           |
| <i>Ruelle</i>                      | <i>10-1964</i>   |               | <i>50</i>                            | <i>0</i>        | "  | <i>226.50</i>  |           |
|                                    | <i>10</i>        | <i>1974</i>   | <i>25</i>                            | <i>0</i>        | "  | <i>113.75</i>  |           |
|                                    | "                | <i>1975</i>   | <i>25</i>                            | <i>0</i>        | "  | <i>113.75</i>  |           |
|                                    | "                | <i>1976</i>   | <i>25</i>                            | <i>0</i>        | "  | <i>113.75</i>  |           |
|                                    | "                | <i>1977</i>   | <i>25</i>                            | <i>0</i>        | "  | <i>113.75</i>  |           |
|                                    | "                | <i>1978</i>   | <i>25</i>                            | <i>0</i>        | "  | <i>113.75</i>  |           |
|                                    | "                | <i>1979</i>   | <i>25</i>                            | <i>0</i>        | "  | <i>113.75</i>  |           |
|                                    | "                | <i>1980</i>   | <i>25</i>                            | <i>0</i>        | "  | <i>113.75</i>  |           |
|                                    | "                | <i>1981</i>   | <i>25</i>                            | <i>0</i>        | "  | <i>113.75</i>  |           |
|                                    | "                | <i>1982</i>   | <i>25</i>                            | <i>0</i>        | "  | <i>113.75</i>  |           |
|                                    | "                | <i>1983</i>   | <i>25</i>                            | <i>0</i>        | "  | <i>113.75</i>  |           |
|                                    | "                | <i>1984</i>   | <i>25</i>                            | <i>0</i>        | "  | <i>113.75</i>  |           |
|                                    | "                | <i>1985</i>   | <i>26</i>                            | <i>0</i>        | "  | <i>117.78</i>  |           |
| <i>Ruelle</i>                      |                  |               |                                      |                 |  |  |           |
| <i>Chemin du Sault</i>             | <i>10</i>        | <i>2000</i>   | <i>50</i>                            | <i>0</i>        | "  | <i>226.50</i>  |           |
| <i>Totaux</i>                      |                  |               | <u><i>6579</i></u>                   | <u><i>9</i></u> |  | <del>* 29797.68</del><br><del>29797.21</del>                       |           |

*Montreal, le 22 Septembre 1909.*

*Préparé par:*

*[Signature]*  
*Ingenieur de la Ville de St. Louis*



*Copie au Bureau*

VILLE DE St. Louis

COMTE D'HOCHELAGA, P. Q.

RÉPARTITION DU COÛT DES ÉGOUTS DE LA VILLE.  
*Coût du système de pompage exclusivement*

RUE St. Dominique (de Comte à Chemin du Sault)

Répartition du coût de l'égout en            de           , de dimensions intérieures, suivant REGLEMENTS Municipaux en vigueur.

| NOMS DES PROPRIETAIRES              | Nos. du Cadastre |               | Fronts des lots en mesures anglaises |        | Taux de la répartition par pied de front | Montant de la répartition pour chacun des lots ou parties de lots. | REMARQUES |
|-------------------------------------|------------------|---------------|--------------------------------------|--------|--|--|-----------|
|                                     | Nos. Primitifs   | Nos. de Subd. | Pieds                                | Pouces |  |  |           |
| <u>Côté Est</u><br><u>Rue Comte</u> | 10-820           | 4             | 25                                   | 0      | 052 <sup>4</sup>                         | 13 00  |           |
|                                     | "                | 3             | 25                                   | 0      | "  | 13 00  |           |
|                                     | "                | 2             | 25                                   | 0      | "  | 13 00  |           |
|                                     | "                | 1             | 15                                   | 0      | "  | 7 80   |           |
|                                     | 10-824           | 2             | 10                                   | 0      | "  | 5 20   |           |
|                                     | "                | 1             | 20                                   | 0      | "  | 10 40  |           |
|                                     | 10-825           | 2             | 21                                   | 3      | "  | 11 05  |           |
|                                     | "                | 1             | 21                                   | 3      | "  | 11 05  |           |
|                                     | 10-826           | 2             | 21                                   | 3      | "  | 11 05  |           |
|                                     | "                | 1             | 21                                   | 3      | "  | 11 05  |           |
|                                     | 10-827           | 2             | 21                                   | 3      | "  | 11 05  |           |
|                                     | "                | 1             | 21                                   | 3      | "  | 11 05  |           |
|                                     | 10-828           | 2             | 21                                   | 3      | "  | 11 05  |           |
|                                     | "                | 1             | 21                                   | 3      | "  | 11 05  |           |
|                                     | 10-829           | 2             | 21                                   | 3      | "  | 11 05  |           |
|                                     | "                | 1             | 21                                   | 3      | "  | 11 05  |           |
|                                     | 10-830           | 2             | 21                                   | 3      | "  | 11 05  |           |
|                                     | "                | 1             | 21                                   | 3      | "  | 11 05  |           |
| <i>a Reporter</i>                   |                  |               | 375                                  | 0      |  | \$195 00   |           |

*M. Dominique (suite)*

| NOMS DES PROPRIETAIRES | Nos. du Cadastre |               | Fronts des lots en mesures anglaises |        | Taux de la répartition par pied de front | Montant de la répartition pour chacun des lots ou parties de lots. | REMARQUES |
|------------------------|------------------|---------------|--------------------------------------|--------|--|--|-----------|
|                        | Nos. Primitifs   | Nos. de Subd. | Pieds                                | Pouces |  |  |           |
| <i>Reponto</i>         |                  |               | 375                                  | 0      |  | 195.00   |           |
|                        | 10-831           | 2             | 21                                   | 3      | <i>0.52</i>                              | 11.05  |           |
|                        | "                | 1             | 21                                   | 3      | "  | 11.05  |           |
|                        | 10-832           | 2             | 21                                   | 3      | "  | 11.05  |           |
|                        | "                | 1             | 21                                   | 3      | "  | 11.05  |           |
|                        | 10-833           | 2             | 21                                   | 3      | "  | 11.05  |           |
|                        | "                | 1             | 21                                   | 3      | "  | 11.05  |           |
|                        | 10-834           | 2             | 21                                   | 3      | "  | 11.05  |           |
|                        | "                | 1             | 21                                   | 3      | "  | 11.05  |           |
|                        | 10-835           | 2             | 21                                   | 3      | "  | 11.05  |           |
|                        | "                | 1             | 21                                   | 3      | "  | 11.05  |           |
|                        | 10-836           | 2             | 21                                   | 3      | "  | 11.05  |           |
|                        | "                | 1             | 21                                   | 3      | "  | 11.05  |           |
|                        | 10-837           | 2             | 21                                   | 3      | "  | 11.05  |           |
|                        | "                | 1             | 21                                   | 3      | "  | 11.05  |           |
|                        | 10-838           | 2             | 21                                   | 3      | "  | 11.05  |           |
|                        | "                | 1             | 21                                   | 3      | "  | 11.05  |           |
|                        | 10-839           | 2             | 21                                   | 3      | "  | 11.05  |           |
|                        | "                | 1             | 21                                   | 3      | "  | 11.05  |           |
|                        | 10-840           | 2             | 34                                   | 6      | "  | 17.94  |           |
|                        | "                | 1             | 8                                    | 0      | "  | 4.16   |           |
|                        | 10-858           | 4             | 17                                   | 0      | "  | 8.84   |           |
|                        | "                | 3             | 25                                   | 0      | "  | 13.00  |           |
|                        | "                | 2             | 25                                   | 0      | "  | 13.00  |           |
|                        | "                | 1             | 25                                   | 0      | "  | 13.00  |           |
| <i>Rue Beaubien.</i>   |                  |               |                                      |        |  |  |           |
|                        | 10               | 1286          | 50                                   | 0      | "  | 26.00  |           |
| <i>Ruelle.</i>         |                  |               |                                      |        |  |  |           |
|                        | 10               | 1294          | 26                                   | 0      | "  | 13.52  |           |
|                        | "                | 1295          | 26                                   | 0      | "  | 13.52  |           |
|                        | "                | 1296          | 25                                   | 0      | "  | 13.00  |           |
|                        |                  |               | 1019                                 | 0      |  | 529.88   |           |

100

*St. Dominique (suite)*

| NOMS DES PROPRIETAIRES  | Nos. du Cadastre |               | Fronts des lots en mesures anglaises |        | Taux de la répartition par pied de front | Montant de la répartition pour chacun des lots ou parties de lots. | REMARQUES |
|-------------------------|------------------|---------------|--------------------------------------|--------|--|--|-----------|
|                         | Nos. Primitifs   | Nos. de Subd. | Pieds                                | Pouces |  |  |           |
| <i>Reports</i>          |                  |               | 1019                                 | 0      |  | \$529.88   |           |
|                         | 10               | 1297          | 25                                   | 0      | <i>552</i>                               | 13.00  |           |
|                         | "                | 1298          | 25                                   | 0      | "  | 13.00  |           |
|                         | "                | 1299          | 25                                   | 0      | "  | 13.00  |           |
|                         | "                | 1300          | 25                                   | 0      | "  | 13.00  |           |
|                         | "                | 1301          | 25                                   | 0      | "  | 13.00  |           |
|                         | "                | 1302          | 25                                   | 0      | "  | 13.00  |           |
|                         | "                | 1303          | 25                                   | 0      | "  | 13.00  |           |
|                         | "                | 1304          | 25                                   | 0      | "  | 13.00  |           |
|                         | "                | 1305          | 25                                   | 0      | "  | 13.00  |           |
|                         | "                | 1306          | 25                                   | 0      | "  | 13.00  |           |
|                         | "                | 1307          | 25                                   | 0      | "  | 13.00  |           |
|                         | "                | 1308          | 25                                   | 0      | "  | 13.00  |           |
|                         | "                | 1309          | 25                                   | 0      | "  | 13.00  |           |
|                         | "                | 1310          | 25                                   | 0      | "  | 13.00  |           |
|                         | "                | 1311          | 25                                   | 0      | "  | 13.00  |           |
|                         | "                | 1312          | 25                                   | 0      | "  | 13.00  |           |
|                         | "                | 1313          | 25                                   | 0      | "  | 13.00  |           |
|                         | "                | 1314          | 25                                   | 0      | "  | 13.00  |           |
|                         | "                | 1315          | 25                                   | 0      | "  | 13.00  |           |
|                         | "                | 1316          | 25                                   | 0      | "  | 13.00  |           |
|                         | "                | 1317          | 25                                   | 0      | "  | 13.00  |           |
|                         | "                | 1318          | 25                                   | 0      | "  | 13.00  |           |
|                         | "                | 1319          | 25                                   | 0      | "  | 13.00  |           |
|                         | "                | 1320          | 25                                   | 0      | "  | 13.00  |           |
|                         | "                | 1321          | 25                                   | 0      | "  | 13.00  |           |
|                         | "                | 1322          | 26                                   | 0      | "  | 13.52  |           |
|                         | "                | 1323          | 26                                   | 0      | "  | 13.52  |           |
| <i>Ruelle.</i>          | 10               | 1356          | 50                                   | 0      |  | 26.00  |           |
| <i>Rue St. Lotique.</i> |                  |               |                                      |        |  |  |           |
| <i># Reporter</i>       |                  |               | 1746                                 | 0      |  | 907.92   |           |



St. Dominique (suite)

| NOMS DES PROPRIETAIRES | Nos. du Cadastre |               | Fronts des lots en mesures anglaises |        | Taux de la répartition par pied de front | Montant de la répartition pour chacun des lots ou parties de lots. | REMARQUES |
|------------------------|------------------|---------------|--------------------------------------|--------|--|--|-----------|
|                        | Nos. Primitifs   | Nos. de Subd. | Pieds                                | Pouces |  |  |           |
| <i>Reporte</i>         |                  |               | 1746                                 | 0      |  | \$ 907.92  |           |
|                        | 10               | 1630          | 50                                   | 0      | <i>052</i>                               | 26.00  |           |
| <i>Ruelle</i>          | 10               | 1638          | 25                                   | 0      | "  | 13.00  |           |
|                        | "                | 1639          | 25                                   | 0      | "  | 13.00  |           |
|                        | "                | 1640          | 25                                   | 0      | "  | 13.00  |           |
|                        | "                | 1641          | 25                                   | 0      | "  | 13.00  |           |
|                        | "                | 1642          | 25                                   | 0      | "  | 13.00  |           |
|                        | "                | 1643          | 25                                   | 0      | "  | 13.00  |           |
|                        | "                | 1644          | 25                                   | 0      | "  | 13.00  |           |
|                        | "                | 1645          | 25                                   | 0      | "  | 13.00  |           |
|                        | "                | 1646          | 25                                   | 0      | "  | 13.00  |           |
|                        | "                | 1647          | 25                                   | 0      | "  | 13.00  |           |
|                        | "                | 1648          | 25                                   | 0      | "  | 13.00  |           |
|                        | "                | 1649          | 25                                   | 0      | "  | 13.00  |           |
| <i>Ruelle</i>          | 10               | 1664          | 50                                   | 0      | "  | 26.00  |           |
| <i>Rue Suzanne</i>     | 10               | 2098          | 24                                   | 0      | "  | 12.48  |           |
|                        | "                | 2099          | 23                                   | 0      | "  | 11.96  |           |
|                        | "                | 2100          | 23                                   | 0      | "  | 11.96  |           |
|                        | "                | 2101          | 23                                   | 0      | "  | 11.96  |           |
|                        | "                | 1058          | 30                                   | 0      | "  | 15.60  |           |
|                        | "                | 1059          | 25                                   | 0      | "  | 13.00  |           |
|                        | "                | 1060          | 25                                   | 0      | "  | 13.00  |           |
|                        | "                | 1061          | 30                                   | 0      | "  | 15.60  |           |
| <i>Ave. Buller</i>     | 10               | 1133          | 32                                   | 0      | "  | 16.64  |           |
|                        | "                | 1134          | 25                                   | 0      | "  | 13.00  |           |
|                        | "                | 1135          | 25                                   | 0      | "  | 13.00  |           |
|                        | "                | 1136          | 25                                   | 0      | "  | 13.00  |           |
| <i>A Reportes</i>      |                  |               | 2456                                 | 0      |  | \$ 1277.12   |           |

5

*St. Dominique (suite)*

| NOMS DES PROPRIETAIRES | Nos. du Cadastre |               | Fronts des lots en mesures anglaises |        | Taux de la répartition par pied de front | Montant de la répartition pour chacun des lots ou parties de lots. | REMARQUES |
|------------------------|------------------|---------------|--------------------------------------|--------|--|--|-----------|
|                        | Nos. Primitifs   | Nos. de Subd. | Pieds                                | Pouces |  |  |           |
| <i>Reports</i>         |                  |               | 2456                                 | 0      |  | \$1277.12  |           |
|                        | 10               | 1137          | 25                                   | 0      | 552                                      | 13.00  |           |
|                        | "                | 1138          | 25                                   | 0      | "  | 13.00  |           |
|                        | "                | 1139          | 25                                   | 0      | "  | 13.00  |           |
|                        | "                | 1140          | 32                                   | 0      | "  | 16.64  |           |
| <i>Ave. Marat.</i>     |                  |               |                                      |        |  |  |           |
|                        | 10               | 1190          | 30                                   | 0      | "  | 15.60  |           |
|                        | "                | 1191          | 25                                   | 0      | "  | 13.00  |           |
|                        | "                | 1192          | 25                                   | 0      | "  | 13.00  |           |
|                        | "                | 1193          | 30                                   | 0      | "  | 15.60  |           |
| <i>Ruelle.</i>         |                  |               |                                      |        |  |  |           |
|                        | 342              | —             | 100                                  | 0      | "  | 52.00  |           |
| <i>Ave. Shamrock.</i>  |                  |               |                                      |        |  |  |           |
|                        | 10               | 1016          | 100                                  | 0      | "  | 52.00  |           |
| <i>Ruelle.</i>         |                  |               |                                      |        |  |  |           |
| <i>Ruelle.</i>         |                  |               |                                      |        |  |  |           |
|                        | 10               | 2009          | 41                                   | 6      | "  | 21.58  |           |
| <i>Rue Sabreau</i>     |                  |               |                                      |        |  |  |           |
|                        | 10               | 1928          | 47                                   | 6      | "  | 24.70  |           |
| <i>Ruelle.</i>         |                  |               |                                      |        |  |  |           |
|                        | 10               | 1943          | 25                                   | 0      | "  | 13.00  |           |
|                        | "                | 1944          | 25                                   | 0      | "  | 13.00  |           |
|                        | "                | 1945          | 25                                   | 0      | "  | 13.00  |           |
|                        | "                | 1946          | 25                                   | 0      | "  | 13.00  |           |
|                        | "                | 1947          | 25                                   | 0      | "  | 13.00  |           |
|                        | "                | 1948          | 25                                   | 0      | "  | 13.00  |           |
|                        | "                | 1949          | 25                                   | 0      | "  | 13.00  |           |
|                        | "                | 1950          | 25                                   | 0      | "  | 13.00  |           |
|                        | "                | 1951          | 25                                   | 0      | "  | 13.00  |           |
|                        | "                | 1952          | 25                                   | 0      | "  | 13.00  |           |
|                        | "                | 1953          | 25                                   | 0      | "  | 13.00  |           |
| <i>A Reports</i>       |                  |               | 3237                                 | 0      |  | \$1683.24  |           |

St. Dominique (suite)

| NOMS DES PROPRIETAIRES | Nos. du Cadastre |               | Fronts des lots en mesures anglaises |        | Taux de la répartition par pied de front | Montant de la répartition pour chacun des lots ou parties de lots. | REMARQUES |
|------------------------|------------------|---------------|--------------------------------------|--------|--|--|-----------|
|                        | Nos. Primitifs   | Nos. de Subd. | Pieds                                | Pouces |  |  |           |
| <i>Repato</i>          |                  |               | 3237                                 | 0      |  | 1683.24  |           |
|                        | 10               | 1954          | 26                                   | 0      | # 0.52                                   | 13.52  |           |
| <i>Ruelle</i>          |                  |               |                                      |        |  |  |           |
|                        | 10               | 1962          | 50                                   | 0      | "  | 26.00  |           |
| <i>Chemin du Haut</i>  |                  |               |                                      |        |  |  |           |
| <i>Côte Ouest</i>      |                  |               |                                      |        |  |  |           |
| <i>Rue Comte</i>       |                  |               |                                      |        |  |  |           |
|                        | 10-754           | 1             | 25                                   | 0      | "  | 13.00  |           |
|                        | "                | 2             | 25                                   | 0      | "  | 13.00  |           |
|                        | "                | 3             | 25                                   | 0      | "  | 13.00  |           |
|                        | "                | 4             | 25                                   | 0      | "  | 13.00  |           |
|                        | 10-755           | 3             | 20                                   | 0      | "  | 10.40  |           |
|                        | 10               | 783           | 26                                   | 0      | "  | 13.52  |           |
|                        | "                | 784           | 25                                   | 0      | "  | 13.00  |           |
|                        | "                | 785           | 25                                   | 0      | "  | 13.00  |           |
|                        | "                | 786           | 25                                   | 0      | "  | 13.00  |           |
|                        | "                | 787           | 25                                   | 0      | "  | 13.00  |           |
|                        | "                | 788           | 25                                   | 0      | "  | 13.00  |           |
|                        | "                | 789           | 25                                   | 0      | "  | 13.00  |           |
|                        | "                | 790           | 25                                   | 0      | "  | 13.00  |           |
|                        | "                | 791           | 25                                   | 0      | "  | 13.00  |           |
|                        | "                | 792           | 25                                   | 0      | "  | 13.00  |           |
|                        | "                | 793           | 25                                   | 0      | "  | 13.00  |           |
|                        | "                | 794           | 25                                   | 0      | "  | 13.00  |           |
|                        | "                | 795           | 25                                   | 0      | "  | 13.00  |           |
|                        | "                | 796           | 25                                   | 0      | "  | 13.00  |           |
|                        | "                | 797           | 25                                   | 0      | "  | 13.00  |           |
|                        | "                | 798           | 25                                   | 0      | "  | 13.00  |           |
|                        | "                | 799           | 25                                   | 0      | "  | 13.00  |           |
|                        | "                | 800           | 25                                   | 0      | "  | 13.00  |           |
| <i>A Reporter</i>      |                  |               | 3884                                 | 0      |  | 2019.68  |           |



*St. Dominique (suite)*

| NOMS DES PROPRIETAIRES | Nos. du Cadastre |               | Fronts des lots en mesures anglaises |        | Taux de la répartition par pied de front | Montant de la répartition pour chacun des lots ou parties de lots. | REMARQUES |
|------------------------|------------------|---------------|--------------------------------------|--------|--|--|-----------|
|                        | Nos. Primitifs   | Nos. de Subd. | Pieds                                | Pouces |  |  |           |
| <i>Reports</i>         |                  |               | 3884                                 | 0      |  | 2019.68  |           |
|                        | 10               | 801           | 25                                   | 0      | 552                                      | 23.00  |           |
|                        | "                | 802           | 25                                   | 0      | "  | 13.00  |           |
|                        | "                | 803           | 25                                   | 0      | "  | 13.00  |           |
|                        | "                | 804           | 25                                   | 0      | "  | 13.00  |           |
|                        | "                | 805           | 25                                   | 0      | "  | 13.00  |           |
|                        | "                | 806           | 25                                   | 0      | "  | 13.00  |           |
|                        | "                | 807           | 25                                   | 0      | "  | 13.00  |           |
|                        | "                | 808           | 26                                   | 0      | "  | 13.52  |           |
|                        | "                | 809-3         | 20                                   | 0      | "  | 10.40  |           |
|                        | "                | 818-4         | 25                                   | 0      | "  | 13.00  |           |
|                        | "                | 818-3         | 25                                   | 0      | "  | 13.00  |           |
|                        | "                | 818-2         | 25                                   | 0      | "  | 13.00  |           |
|                        | "                | 818-1         | 25                                   | 0      | "  | 13.00  |           |
| <i>Rue Beaubien.</i>   |                  |               |                                      |        |  |  |           |
|                        | 10               | 1212          | 50                                   | 0      | "  | 26.00  |           |
| <i>Ruelle.</i>         |                  |               |                                      |        |  |  |           |
|                        | 10               | 1245          | 26                                   | 0      | "  | 13.52  |           |
|                        | "                | 1246          | 26                                   | 0      | "  | 13.52  |           |
|                        | "                | 1247          | 25                                   | 0      | "  | 13.00  |           |
|                        | "                | 1248          | 25                                   | 0      | "  | 13.00  |           |
|                        | "                | 1249          | 25                                   | 0      | "  | 13.00  |           |
|                        | "                | 1250          | 25                                   | 0      | "  | 13.00  |           |
|                        | "                | 1251          | 25                                   | 0      | "  | 13.00  |           |
|                        | "                | 1252          | 25                                   | 0      | "  | 13.00  |           |
|                        | "                | 1253          | 25                                   | 0      | "  | 13.00  |           |
|                        | "                | 1254          | 25                                   | 0      | "  | 13.00  |           |
|                        | "                | 1255          | 25                                   | 0      | "  | 13.00  |           |
|                        | "                | 1256          | 25                                   | 0      | "  | 13.00  |           |
|                        | "                | 1257          | 25                                   | 0      | "  | 13.00  |           |
|                        | "                | 1258          | 25                                   | 0      | "  | 13.00  |           |
| <i>@Reports</i>        |                  |               | 4607                                 | 0      |  | 2395.64  |           |

St. Dominique (suite)

| NOMS DES PROPRIETAIRES | Nos. du Cadastre |               | Fronts des lots en mesures anglaises |        | Taux de la répartition par pied de front | Montant de la répartition pour chacun des lots ou parties de lots. | REMARQUES |
|------------------------|------------------|---------------|--------------------------------------|--------|--|--|-----------|
|                        | Nos. Primitifs   | Nos. de Subd. | Pieds                                | Pouces |  |  |           |
| <i>Reports.</i>        |                  |               | 4607                                 | 0      |  | 2395.64  |           |
|                        | 10               | 1259          | 25                                   | 0      | <i>552</i>                               | 13.00  |           |
|                        | "                | 1260          | 25                                   | 0      | "  | 13.00  |           |
|                        | "                | 1261          | 25                                   | 0      | "  | 13.00  |           |
|                        | "                | 1262          | 25                                   | 0      | "  | 13.00  |           |
|                        | "                | 1263          | 25                                   | 0      | "  | 13.00  |           |
|                        | "                | 1264          | 25                                   | 0      | "  | 13.00  |           |
|                        | "                | 1265          | 25                                   | 0      | "  | 13.00  |           |
|                        | "                | 1266          | 25                                   | 0      | "  | 13.00  |           |
|                        | "                | 1267          | 25                                   | 0      | "  | 13.00  |           |
|                        | "                | 1268          | 25                                   | 0      | "  | 13.00  |           |
|                        | "                | 1269          | 25                                   | 0      | "  | 13.00  |           |
|                        | "                | 1270          | 25                                   | 0      | "  | 13.00  |           |
|                        | "                | 1271          | 25                                   | 0      | "  | 13.00  |           |
|                        | "                | 1272          | 25                                   | 0      | "  | 13.00  |           |
|                        | "                | 1273          | 26                                   | 0      | "  | 13.52  |           |
|                        | "                | 1274          | 26                                   | 0      | "  | 13.52  |           |
| <i>Ruelle</i>          |                  |               |                                      |        |  |  |           |
|                        | 10               | 1284          | 50                                   | 0      | "  | 26.00  |           |
| <i>Rue St. Zotique</i> |                  |               |                                      |        |  |  |           |
|                        | 10               | 1592          | 50                                   | 0      | "  | 26.00  |           |
| <i>Ruelle.</i>         |                  |               |                                      |        |  |  |           |
|                        | 10               | 1607          | 25                                   | 0      | "  | 13.00  |           |
|                        | "                | 1608          | 25                                   | 0      | "  | 13.00  |           |
|                        | "                | 1609          | 25                                   | 0      | "  | 13.00  |           |
|                        | "                | 1610          | 25                                   | 0      | "  | 13.00  |           |
|                        | "                | 1611          | 25                                   | 0      | "  | 13.00  |           |
|                        | "                | 1612          | 25                                   | 0      | "  | 13.00  |           |
|                        | "                | 1613          | 25                                   | 0      | "  | 13.00  |           |
|                        | "                | 1614          | 25                                   | 0      | "  | 13.00  |           |
|                        | "                | 1615          | 25                                   | 0      | "  | 13.00  |           |
| <i>a Reporter</i>      |                  |               | 5334                                 | 0      |  | 2773.68  |           |

St. Dominique (suite)

| NOMS DES PROPRIETAIRES | Nos. du Cadastre |               | Fronts des lots en mesures anglaises |        | Taux de la répartition par pied de front | Montant de la répartition pour chacun des lots ou parties de lots. | REMARQUES |
|------------------------|------------------|---------------|--------------------------------------|--------|--|--|-----------|
|                        | Nos. Primitifs   | Nos. de Subd. | Pieds                                | Pouces |  |  |           |
| <u>Reports.</u>        |                  |               | 5334                                 | 0      |  | 2773.68  |           |
|                        | 10               | 1616          | 25                                   | 0      | 052                                      | 13.00  |           |
|                        | "                | 1617          | 25                                   | 0      | "  | 13.00  |           |
|                        | "                | 1618          | 25                                   | 0      | "  | 13.00  |           |
| <u>Ruelle</u>          | 10               | 1628          | 50                                   | 0      | "  | 26.00  |           |
| <u>Rue Suzanne</u>     | 10               | 1821          | 41                                   | 3      | "  | 21.45  |           |
| <u>Ruelle</u>          | 10               | 1063          | 30                                   | 0      | "  | 15.60  |           |
|                        | "                | 1064          | 25                                   | 0      | "  | 13.00  |           |
|                        | "                | 1065          | 25                                   | 0      | "  | 13.00  |           |
|                        | "                | 1066          | 30                                   | 0      | "  | 15.60  |           |
| <u>Ave. Butler</u>     | 10               | 1142          | 32                                   | 0      | "  | 16.64  |           |
|                        | "                | 1143          | 25                                   | 0      | "  | 13.00  |           |
|                        | "                | 1144          | 25                                   | 0      | "  | 13.00  |           |
|                        | "                | 1145          | 25                                   | 0      | "  | 13.00  |           |
|                        | "                | 1146          | 25                                   | 0      | "  | 13.00  |           |
|                        | "                | 1147          | 25                                   | 0      | "  | 13.00  |           |
|                        | "                | 1148          | 25                                   | 0      | "  | 13.00  |           |
|                        | "                | 1149          | 32                                   | 0      | "  | 16.64  |           |
| <u>Rue Marat</u>       | 10               | 1195          | 30                                   | 0      | "  | 15.60  |           |
|                        | "                | 1196          | 25                                   | 0      | "  | 13.00  |           |
|                        | "                | 1197          | 25                                   | 0      | "  | 13.00  |           |
|                        | "                | 1198          | 30                                   | 0      | "  | 15.60  |           |
| <u>Ruelle</u>          | 342              | ---           | 100                                  | 0      | "  | 52.00  |           |
| <u>Ave. Shamrock</u>   | 10               | 1019          | 100                                  | 0      | "  | 52.00  |           |
| <u>A Reporter</u>      |                  |               | 6134                                 | 3      |  | 3189.81  |           |



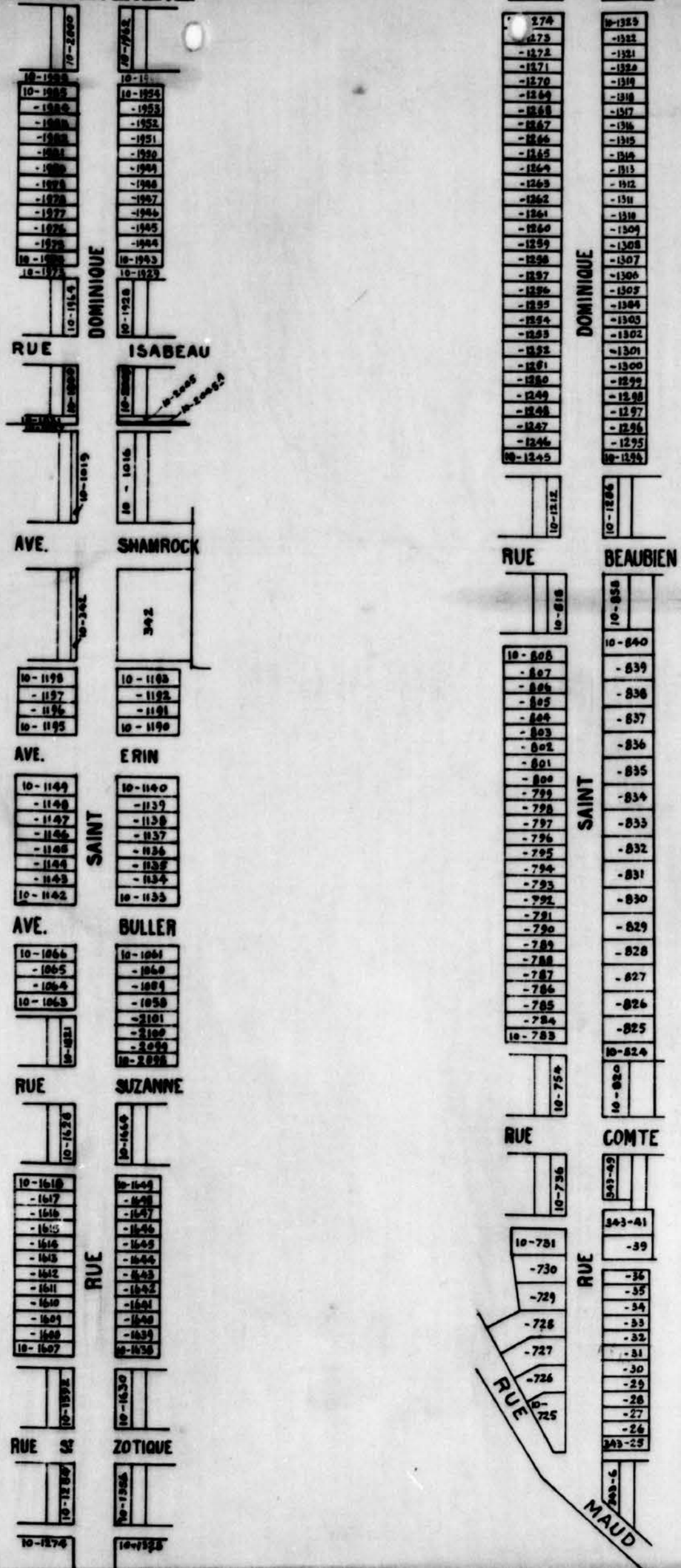
*St. Dominique (suite)*

| NOMS DES PROPRIETAIRES  | Nos. du Cadastre |               | Fronts des lots en mesures anglaises |        | Taux de la répartition par pied de front | Montant de la répartition pour chacun des lots ou parties de lots. | REMARQUES |
|-------------------------|------------------|---------------|--------------------------------------|--------|--|--|-----------|
|                         | Nos. Primitifs   | Nos. de Subd. | Pieds                                | Pouces |  |  |           |
| <i>Reports</i>          |                  |               | 6134                                 | 3      |  | * 3189.81  |           |
| <i>Ruelle.</i>          |                  |               |                                      |        |  |  |           |
| <i>Ruelle.</i>          |                  |               |                                      |        |  |  |           |
| <i>Rue Labreau</i>      | 10               | 1840          | 42                                   | 6      | 552                                      | 22 10  |           |
| <i>Ruelle.</i>          | 10               | 1964          | 50                                   | 0      | .  | 26 00  |           |
|                         | 10               | 1974          | 25                                   | 0      | .  | 13 00  |           |
|                         | "                | 1975          | 25                                   | 0      | .  | 13 00  |           |
|                         | "                | 1976          | 25                                   | 0      | .  | 13 00  |           |
|                         | "                | 1977          | 25                                   | 0      | .  | 13 00  |           |
|                         | "                | 1978          | 25                                   | 0      | .  | 13 00  |           |
|                         | "                | 1979          | 25                                   | 0      | .  | 13 00  |           |
|                         | "                | 1980          | 25                                   | 0      | .  | 13 00  |           |
|                         | "                | 1981          | 25                                   | 0      | .  | 13 00  |           |
|                         | "                | 1982          | 25                                   | 0      | .  | 13 00  |           |
|                         | "                | 1983          | 25                                   | 0      | .  | 13 00  |           |
|                         | "                | 1984          | 25                                   | 0      | .  | 13 00  |           |
|                         | "                | 1985          | 26                                   | 0      | .  | 13.52  |           |
| <i>Ruelle.</i>          |                  |               |                                      |        |  |  |           |
| <i>Chemins de Saulx</i> | 10               | 2000          | 50                                   | 0      | .  | 26 00  |           |
| <i>Totaux</i>           |                  |               | 6577                                 | 9      |  | 3420.43  |           |

*Montréal, le 24 Septembre 1909.*

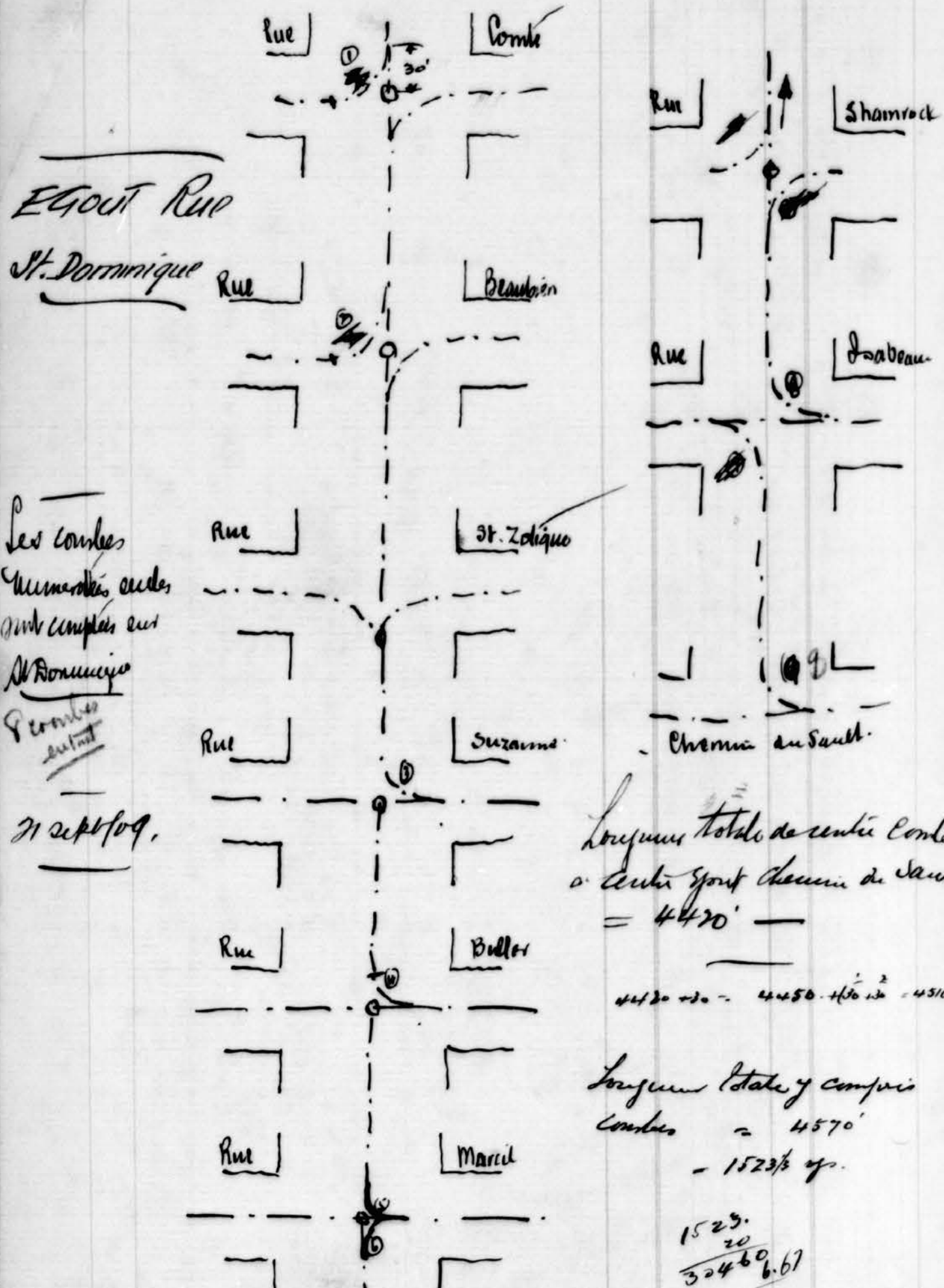
*Préparé par:*

*Ingénieur de la Ville de St. Louis*



Ville de St Louis

- EGOUTS -



EGOUT RUE

St. Dominique RUE

Les Combes  
Murs des caves  
ont complés sur  
St. Dominique  
P. Combes  
entret.

21 sept 09.

Longueur totale de centre Comte  
à centre front Chemin du Saule  
= 4470'

$$4470 + 20 = 4490 + 10 = 4500 + 10 = 4510$$

Longueur totale y compris  
Combes = 4570'  
- 1523 1/3 yds.

$$\begin{array}{r} 1523 \\ 20 \\ \hline 3046.67 \end{array}$$

1 1523 1/3 yds egout complet

@ 20"

\* 3046.67

21 sept 09

V.



*Copie du Bureau*  
 VILLE DE *St. Louis*

COMTE D'HOCHELAGA, P. Q.

RÉPARTITION DU COÛT DES ÉGOUTS DE LA VILLE.  
*A l'exclusion du coût du système de pompage -*

RUE *Isabeau* (de *St. Laurent* limite du *N° 10*)

Répartition du coût de l'égout en *Brique* de *3x2'*, de dimensions intérieures, suivant REGLEMENTS Municipaux en vigueur.

| NOMS DES PROPRIETAIRES    | Nos. du Cadastre  |               | Fronts des lots en mesures anglaises |        | Taux de la répartition par pied de front | Montant de la répartition pour chacun des lots ou parties de lots. | REMARQUES |
|---------------------------|-------------------|---------------|--------------------------------------|--------|--|--|-----------|
|                           | Nos. Primitifs    | Nos. de Subd. | Pieds                                | Pouces |  |  |           |
| <i>Côté Nord</i>          |                   |               |                                      |        |  |  |           |
| <i>Rue St. Laurent</i>    |                   |               |                                      |        |  |  |           |
|                           | 10                | 1972          | 24                                   | 0      | <i>4.53</i>                              | 108 72   |           |
|                           | "                 | 1971          | 24                                   | 0      | "  | 108 72   |           |
|                           | "                 | 1970          | 24                                   | 0      | "  | 108 72   |           |
|                           | "                 | 1969          | 25                                   | 0      | "  | 113 25   |           |
|                           | "                 | 1968          | 25                                   | 0      | "  | 113 25   |           |
|                           | "                 | 1967          | 25                                   | 0      | "  | 113 25   |           |
|                           | "                 | 1966          | 25                                   | 0      | "  | 113 25   |           |
|                           | "                 | 1965          | 24                                   | 0      | "  | 108 72   |           |
|                           | 10                | 1964          | 24                                   | 0      | "  | 108 72   |           |
| <i>Ave. St. Dominique</i> |                   |               |                                      |        |  |  |           |
|                           | 10                | 1928          | 24                                   | 0      | "  | 108 72   |           |
|                           | "                 | 1927          | 24                                   | 0      | "  | 108 72   |           |
|                           | "                 | 1926          | 24                                   | 0      | "  | 108 72   |           |
|                           | "                 | 1925          | 24                                   | 0      | "  | 108 72   |           |
|                           | "                 | 1924          | 24                                   | 0      | "  | 108 72   |           |
|                           | "                 | 1923          | 24                                   | 0      | "  | 108 72   |           |
|                           | 10                | 1922          | 24                                   | 0      | "  | 108 72   |           |
|                           | <i>@ Reporter</i> |               | 388                                  | 0      |  | 1757 64  |           |


*Rue Sabourin (suite)*

| NOMS DES PROPRIETAIRES | Nos. du Cadastre |               | Fronts des lots en mesures anglaises |        | Taux de la répartition par pied de front | Montant de la répartition pour chacun des lots ou parties de lots. | REMARQUES |
|------------------------|------------------|---------------|--------------------------------------|--------|--|--|-----------|
|                        | Nos. Primitifs   | Nos. de Subd. | Pieds                                | Pouces |  |  |           |
| <i>Reporte</i>         |                  |               | 388                                  | 0      |  | 1757 64  |           |
| <i>Ave. Casgrain</i>   | 10               | 1920          | 33                                   | 0      | <del>4</del> 23                          | 149 49   |           |
|                        | "                | 1919          | 33                                   | 0      | "  | 149 49   |           |
|                        | "                | 1918          | 33                                   | 0      | "  | 149 49   |           |
|                        | "                | 1917          | 33                                   | 0      | "  | 149 49   |           |
|                        | "                | 1916          | 32                                   | 0      | "  | 144 96   |           |
| <i>Ave. de Gaspé</i>   | 10               | 2047          | 25                                   | 0      | "  | 113 25   |           |
|                        | "                | 2048          | 25                                   | 0      | "  | 113 25   |           |
|                        | "                | 2049          | 25                                   | 0      | "  | 113 25   |           |
|                        | "                | 2050          | 25                                   | 0      | "  | 113 25   |           |
|                        | "                | 2051          | 25                                   | 0      | "  | 113 25   |           |
|                        | "                | 2052          | 26                                   | 0      | "  | 117 78   |           |
|                        | "                | 2053          | 26                                   | 0      | "  | 117 78   |           |
|                        | "                | 2054          | 26                                   | 0      | "  | 117 78   |           |
|                        | "                | 2055          | 26                                   | 0      | "  | 117 78   |           |
|                        | "                | 2056          | 25                                   | 0      | "  | 113 25   |           |
|                        | "                | 2057          | 25                                   | 0      | "  | 113 25   |           |
|                        | "                | 2058          | 26                                   | 0      | "  | 113 25   |           |
|                        | "                | 2059          | 25                                   | 0      | "  | 113 25   |           |
|                        | "                | 2060          | 20                                   | 0      | "  | 90 60  |           |
|                        | "                | 2061          | 20                                   | 0      | "  | 90 60  |           |
|                        | "                | 2062          | 21                                   | 0      | "  | 95 13  |           |
| <i>Ruelle</i>          |                  |               |                                      |        |  |  |           |
| <i>Côté Sud</i>        |                  |               |                                      |        |  |  |           |
| <i>Rue St. Laurent</i> | 10               | 1832          | 24                                   | 0      | "  | 108 72   |           |
| <i>@ Reporte</i>       |                  |               | 966                                  | 0      |  | 4375 99  |           |

*Rue Isabeau (suite)*

| NOMS DES PROPRIETAIRES    | Nos. du Cadastre |               | Fronts des lots en mesures anglaises |        | Taux de la répartition par pied de front | Montant de la répartition pour chacun des lots ou parties de lots. | REMARQUES |
|---------------------------|------------------|---------------|--------------------------------------|--------|--|--|-----------|
|                           | Nos. Primitifs   | Nos. de Subd. | Pieds                                | Pouces |  |  |           |
| <i>Reporter</i>           |                  |               | 966                                  | 0      |  | \$4375 98  |           |
|                           | 10               | 1833          | 24                                   | 0      | <i>\$4.53</i>                            | 108 72   |           |
|                           | "                | 1834          | 24                                   | 0      | "  | 108 72   |           |
|                           | "                | 1835          | 25                                   | 0      | "  | 113 25   |           |
|                           | "                | 1836          | 25                                   | 0      | "  | 113 25   |           |
|                           | "                | 1837          | 25                                   | 0      | "  | 113 25   |           |
|                           | "                | 1838          | 25                                   | 0      | "  | 113 25   |           |
|                           | "                | 1839          | 24                                   | 0      | "  | 108 72   |           |
|                           | 10               | 1840          | 24                                   | 0      | "  | 108 72   |           |
| <i>Rue. St. Dominique</i> |                  |               |                                      |        |  |  |           |
|                           | 10               | 2009          | 25                                   | 0      | "  | 113 25   |           |
|                           | "                | 2010          | 23                                   | 6      | "  | 106 46   |           |
|                           | "                | 2011          | 23                                   | 0      | "  | 104 19   |           |
|                           | "                | 2012          | 23                                   | 0      | "  | 104 19   |           |
|                           | "                | 2013          | 23                                   | 0      | "  | 104 19   |           |
|                           | "                | 2014          | 23                                   | 0      | "  | 104 19   |           |
|                           | "                | 2015          | 23                                   | 0      | "  | 104 19   |           |
|                           | "                | 2016          | 23                                   | 0      | "  | 104 19   |           |
|                           | "                | 2017          | 23                                   | 0      | "  | 104 19   |           |
|                           | "                | 2018          | 23                                   | 0      | "  | 104 19   |           |
|                           | "                | 2019          | 23                                   | 0      | "  | 104 19   |           |
|                           | "                | 2020          | 23                                   | 0      | "  | 104 19   |           |
|                           | "                | 2021          | 23                                   | 0      | "  | 104 19   |           |
|                           | "                | 2022          | 23                                   | 0      | "  | 104 19   |           |
|                           | "                | 2023          | 23                                   | 0      | "  | 104 19   |           |
|                           | "                | 2024          | 23                                   | 0      | "  | 104 19   |           |
|                           | "                | 2025          | 23                                   | 0      | "  | 104 19   |           |
|                           | "                | 2026          | 23                                   | 0      | "  | 104 19   |           |
|                           | "                | 2027          | 23                                   | 0      | "  | 104 19   |           |
|                           | "                | 2028          | 23                                   | 0      | "  | 104 19   |           |
| <i>@ Reporter</i>         |                  |               | 1624                                 | 6      |  | \$7358 99  |           |

P49/C5,41





Rue Isabeau (suite)

| NOMS DES PROPRIETAIRES | Nos. du Cadastre |               | Front. des lots en mesures anglaises |          | Taux de la répartition par pied de front | Montant de la répartition pour chacun des lots ou parties de lots. | REMARQUES |
|------------------------|------------------|---------------|--------------------------------------|----------|--|--|-----------|
|                        | Nos. Primitifs   | Nos. de Subd. | Pieds                                | Pouces   |  |  |           |
| <i>Reporte</i>         |                  |               | 1624                                 | 6        |  | \$7388 99  |           |
|                        | 10               | 2029          | 23                                   | 0        | \$453                                    | 104 19   |           |
|                        | "                | 2030          | 23                                   | 0        | "  | 104 19   |           |
|                        | "                | 2031          | 23                                   | 0        | "  | 104 19   |           |
|                        | "                | 2032          | 23                                   | 0        | "  | 104 19   |           |
|                        | "                | 2033          | 23                                   | 0        | "  | 104 19   |           |
|                        | "                | 2034          | 23                                   | 0        | "  | 104 19   |           |
|                        | "                | 2035          | 23                                   | 0        | "  | 104 19   |           |
|                        | "                | 2036          | 23                                   | 0        | "  | 104 19   |           |
|                        | "                | 2037          | 23                                   | 0        | "  | 104 19   |           |
|                        | "                | 2038          | 23                                   | 0        | "  | 104 19   |           |
|                        | "                | 2039          | 23                                   | 0        | "  | 104 19   |           |
|                        | "                | 2040          | 23                                   | 0        | "  | 104 19   |           |
|                        | "                | 2041          | 23                                   | 0        | "  | 104 19   |           |
|                        | "                | 2042          | 23                                   | 0        | "  | 104 19   |           |
|                        | "                | 2043          | 23                                   | 0        | "  | 104 19   |           |
|                        | 10               | 2044          | 25                                   | 0        | "  | 113 26   |           |
| <i>Ruelle</i>          |                  |               |                                      |          |  |  |           |
| <i>Total</i>           |                  |               | <u>1794</u>                          | <u>6</u> |  | <u>\$9035 09</u>   |           |

Montreal,

<sup>Septembre</sup>  
November 1909.

Préparé par:

*V.*  
Ingénieur de la Ville de St. Louis.

*Copie du Bureau*

VILLE DE *St Louis*

COMTE D'HOCHELAGA, P. Q.

RÉPARTITION DU COÛT DES ÉGOUTS DE LA VILLE.

*- Coût du système de pompage exclusivement -*

RUE *Isabeau* (de *St Laurent* aux limites des *N°10*)

Répartition du coût de l'égout en ~~de~~ de dimensions intérieures, suivant REGLEMENTS Municipaux en vigueur.

| NOMS DES PROPRIETAIRES   | Nos. du Cadastre |               | Fronts des lots en mesures anglaises |        | Taux de la répartition par pied de front | Montant de la répartition pour chacun des lots ou parties de lots. | REMARQUES |
|--------------------------|------------------|---------------|--------------------------------------|--------|--|--|-----------|
|                          | Nos. Primitifs   | Nos. de Subd. | Pieds                                | Pouces |  |  |           |
| <i>Côté Nord</i>         |                  |               |                                      |        |  |  |           |
| <i>Rue St. Laurent</i>   |                  |               |                                      |        |  |  |           |
|                          | 10               | 1972          | 24                                   | 0      | <i>0.52</i>                              | 12 48  |           |
|                          | "                | 1971          | 24                                   | 0      | "  | 12 48  |           |
|                          | "                | 1970          | 24                                   | 0      | "  | 12 48  |           |
|                          | "                | 1969          | 25                                   | 0      | "  | 13 00  |           |
|                          | "                | 1968          | 25                                   | 0      | "  | 13 00  |           |
|                          | "                | 1967          | 25                                   | 0      | "  | 13 00  |           |
|                          | "                | 1966          | 25                                   | 0      | "  | 13 00  |           |
|                          | "                | 1965          | 24                                   | 0      | "  | 12 48  |           |
|                          | 10               | 1964          | 24                                   | 0      | "  | 12 48  |           |
| <i>Rue St. Dominique</i> |                  |               |                                      |        |  |  |           |
|                          | 10               | 1928          | 24                                   | 0      | "  | 12 48  |           |
|                          | "                | 1927          | 24                                   | 0      | "  | 12 48  |           |
|                          | "                | 1926          | 24                                   | 0      | "  | 12 48  |           |
|                          | "                | 1925          | 24                                   | 0      | "  | 12 48  |           |
|                          | "                | 1924          | 24                                   | 0      | "  | 12 48  |           |
|                          | "                | 1923          | 24                                   | 0      | "  | 12 48  |           |
|                          | 10               | 1922          | 24                                   | 0      | "  | 12 48  |           |
| <i>@ Report</i>          |                  |               | 388                                  | 0      |  | 201 76   |           |

*Rue Sabreau (suite)*

| NOMS DES PROPRIETAIRES | Nos. du Cadastre |               | Fronts des lots en mesures anglaises |        | Taux de la répartition par pied de front | Montant de la répartition pour chacun des lots ou parties de lots. | REMARQUES |
|------------------------|------------------|---------------|--------------------------------------|--------|--|--|-----------|
|                        | Nos. Primitifs   | Nos. de Subd. | Pieds                                | Pouces |  |  |           |
| <i>Répartie</i>        |                  |               | 388                                  | 0      |  | 201 76   |           |
| <i>Ave. Casgrain</i>   | 10               | 1920          | 33                                   | 0      | <i>0.52</i>                              | 17 16  |           |
|                        | "                | 1919          | 33                                   | 0      | "  | 17 16  |           |
|                        | "                | 1918          | 33                                   | 0      | "  | 17 16  |           |
|                        | "                | 1917          | 33                                   | 0      | "  | 17 16  |           |
|                        | 10               | 1916          | 32                                   | 0      | "  | 16 64  |           |
| <i>Ave. de Gaspé</i>   | 10               | 2047          | 25                                   | 0      | "  | 13 00  |           |
|                        | "                | 2048          | 25                                   | 0      | "  | 13 00  |           |
|                        | "                | 2049          | 25                                   | 0      | "  | 13 00  |           |
|                        | "                | 2050          | 25                                   | 0      | "  | 13 00  |           |
|                        | "                | 2051          | 25                                   | 0      | "  | 13 00  |           |
|                        | "                | 2062          | 26                                   | 0      | "  | 13 52  |           |
|                        | "                | 2053          | 26                                   | 0      | "  | 13 52  |           |
|                        | "                | 2054          | 26                                   | 0      | "  | 13 52  |           |
|                        | "                | 2055          | 26                                   | 0      | "  | 13 52  |           |
|                        | "                | 2056          | 26                                   | 0      | "  | 13 00  |           |
|                        | "                | 2057          | 25                                   | 0      | "  | 13 00  |           |
|                        | "                | 2058          | 25                                   | 0      | "  | 13 00  |           |
|                        | "                | 2059          | 25                                   | 0      | "  | 13 00  |           |
|                        | "                | 2060          | 20                                   | 0      | "  | 10 40  |           |
|                        | "                | 2061          | 20                                   | 0      | "  | 10 40  |           |
|                        | 10               | 2062          | 21                                   | 0      | "  | 10 92  |           |
| <i>Ruelle</i>          |                  |               |                                      |        |  |  |           |
| <i>Côté Sud</i>        |                  |               |                                      |        |  |  |           |
| <i>Rue St. Laurent</i> | 10               | 1832          | 24                                   | 0      | "  | 12 48  |           |
| <i>@ Reporter</i>      |                  |               | 966                                  | 0      |  | 502 32   |           |

P49/C5,41

18 5

1 2 3 4 5 6 7 8



*Plan Isabeau (suite)*

| NOMS DES PROPRIETAIRES | Nos. du Cadastre          |               | Fronts des lots en mesures anglaises |        | Taux de la répartition par pied de front | Montant de la répartition pour chacun des lots ou parties de lots. | REMARQUES |
|------------------------|---------------------------|---------------|--------------------------------------|--------|--|--|-----------|
|                        | Nos. Primitifs            | Nos. de Subd. | Pieds                                | Pouces |  |  |           |
| <i>Reporte</i>         |                           |               | 966                                  | 0      |  | 502 32   |           |
|                        | 10                        | 1833          | 24                                   | 0      | 0 52                                     | 12 48  |           |
|                        | "                         | 1834          | 24                                   | 0      | "  | 12 48  |           |
|                        | "                         | 1835          | 25                                   | 0      | "  | 13 00  |           |
|                        | "                         | 1836          | 25                                   | 0      | "  | 13 00  |           |
|                        | "                         | 1837          | 25                                   | 0      | "  | 13 00  |           |
|                        | "                         | 1838          | 25                                   | 0      | "  | 13 00  |           |
|                        | "                         | 1839          | 24                                   | 0      | "  | 12 48  |           |
|                        | 10                        | 1840          | 24                                   | 0      | "  | 12 48  |           |
|                        | <i>Loc. St. Dominique</i> | 10            | 2009                                 | 25     | 0  | "  | 13 00     |
| "                      |                           | 2010          | 23                                   | 6      | "  | 12 22  |           |
| "                      |                           | 2011          | 23                                   | 0      | "  | 11 96  |           |
| "                      |                           | 2012          | 23                                   | 0      | "  | 11 96  |           |
| "                      |                           | 2013          | 23                                   | 0      | "  | 11 96  |           |
| "                      |                           | 2014          | 23                                   | 0      | "  | 11 96  |           |
| "                      |                           | 2015          | 23                                   | 0      | "  | 11 96  |           |
| "                      |                           | 2016          | 23                                   | 0      | "  | 11 96  |           |
| "                      |                           | 2017          | 23                                   | 0      | "  | 11 96  |           |
| "                      |                           | 2018          | 23                                   | 0      | "  | 11 96  |           |
| "                      |                           | 2019          | 23                                   | 0      | "  | 11 96  |           |
| "                      |                           | 2020          | 23                                   | 0      | "  | 11 96  |           |
| "                      |                           | 2021          | 23                                   | 0      | "  | 11 96  |           |
| "                      |                           | 2022          | 23                                   | 0      | "  | 11 96  |           |
| "                      |                           | 2023          | 23                                   | 0      | "  | 11 96  |           |
| "                      |                           | 2024          | 23                                   | 0      | "  | 11 96  |           |
| "                      |                           | 2025          | 23                                   | 0      | "  | 11 96  |           |
| "                      |                           | 2026          | 23                                   | 0      | "  | 11 96  |           |
| "                      |                           | 2027          | 23                                   | 0      | "  | 11 96  |           |
| 10                     | 2028                      | 23            | 0                                    | "      | 11 96                                    |  |           |
| <i>@ Reporte</i>       |                           |               | 1624                                 | 6      |  | 844 74   |           |

P49/C5,41



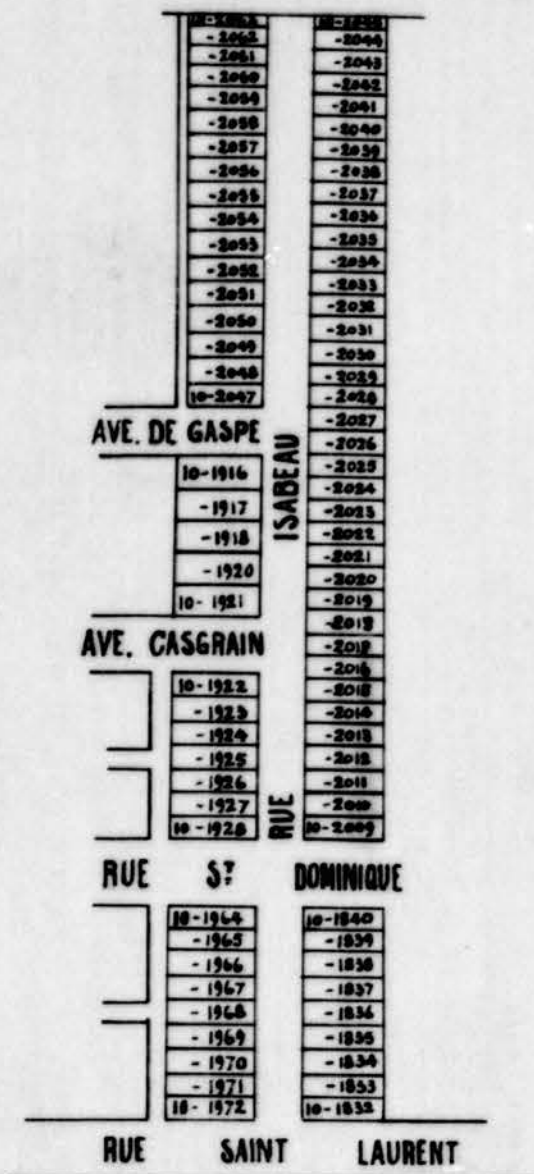
*Rue Isabeau (suite)*

| NOMS DES PROPRIETAIRES | Nos. du Cadastre |               | Fronts des lots en mesures anglaises |          | Taux de la répartition par pied de front | Montant de la répartition pour chacun des lots ou parties de lots. | REMARQUES |
|------------------------|------------------|---------------|--------------------------------------|----------|--|--|-----------|
|                        | Nos. Primitifs   | Nos. de Subd. | Pieds                                | Pouces   |  |  |           |
| <i>Rapports</i>        |                  |               | 1624                                 | 6        |  | 844 94   |           |
|                        | 10               | 2029          | 23                                   | 0        | <i>0 52</i>                              | 11 96  |           |
|                        | "                | 2030          | 23                                   | 0        | "  | 11 96  |           |
|                        | "                | 2031          | 23                                   | 0        | "  | 11 96  |           |
|                        | "                | 2032          | 23                                   | 0        | "  | 11 96  |           |
|                        | "                | 2033          | 23                                   | 0        | "  | 11 96  |           |
|                        | "                | 2034          | 23                                   | 0        | "  | 11 96  |           |
|                        | "                | 2035          | 23                                   | 0        | "  | 11 96  |           |
|                        | "                | 2036          | 23                                   | 0        | "  | 11 96  |           |
|                        | "                | 2037          | 23                                   | 0        | "  | 11 96  |           |
|                        | "                | 2038          | 23                                   | 0        | "  | 11 96  |           |
|                        | "                | 2039          | 23                                   | 0        | "  | 11 96  |           |
|                        | "                | 2040          | 23                                   | 0        | "  | 11 96  |           |
|                        | "                | 2041          | 23                                   | 0        | "  | 11 96  |           |
|                        | "                | 2042          | 23                                   | 0        | "  | 11 96  |           |
|                        | "                | 2043          | 23                                   | 0        | "  | 11 96  |           |
|                        | 10               | 2044          | 25                                   | 0        | "  | 13 00  |           |
| <i>Tuelle</i>          |                  |               |                                      |          |  |  |           |
| <i>Total</i>           |                  |               | <u>1774</u>                          | <u>6</u> |  | <u>1037 14</u>   |           |

*Montreal, le 14 <sup>septembre</sup> Novembre 1909.*

*Préparé par:*

*V.  
Ingénieur de la Ville de St. Louis.*



P49/C5,41






Ville de Montréal

EGOUTS

- Contrat Boston 1905 -

Rue Jacques sur l'est  
op. d'égout complet @ 22°

# 8682.67



1153  
31  
3) 1184  
394 2/3

VILLE DE St Louis

COMTE D'HOCHELAGA, P. Q.

*Copie de la Reçu*

RÉPARTITION DU COÛT DES ÉGOUTS DE LA VILLE.

*à l'exclusion du coût du système de pompage*

RUE Frome (de Maurel vers l'est)

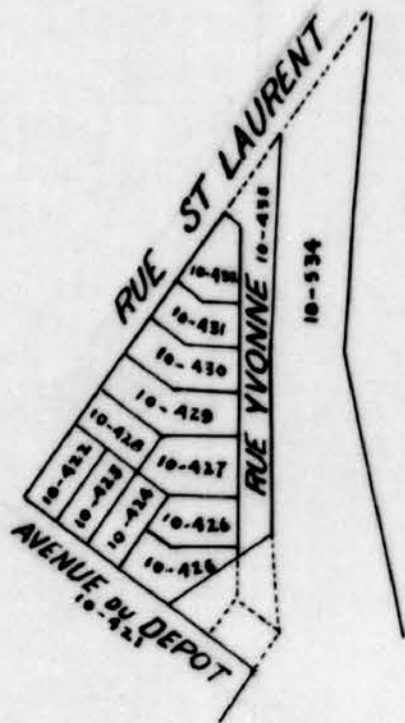
Répartition du coût de l'égout en Grès de 12 pouces, de dimensions intérieures, suivant **REGLEMENTS Municipaux** en vigueur.

| NOMS DES PROPRIETAIRES | Nos. du Cadastre |               | Fronts des lots en mesures anglaises |            | Taux de la répartition par pied de front | Montant de la répartition pour chacun des lots ou parties de lots. | REMARQUES                 |
|------------------------|------------------|---------------|--------------------------------------|------------|--|--|---------------------------|
|                        | Nos. Primitifs   | Nos. de Subd. | Pieds                                | Pouces     |  |  |                           |
| <u>Côté Sud</u>        | 10               | 432           | 52                                   | 0          | 4 <sup>53</sup>                          | 23556  |                           |
|                        | "                | 431           | 45                                   | 0          | "  | 20385  |                           |
|                        | "                | 430           | 45                                   | 0          | "  | 20385  |                           |
|                        | "                | 429           | 45                                   | 0          | "  | 20385  |                           |
|                        | "                | 427           | 60                                   | 0          | "  | 27180  |                           |
|                        | "                | 426           | 60                                   | 0          | "  | 27180  |                           |
|                        | "                | 425           | 19                                   | 0          | "  | 8607   |                           |
|                        |                  |               |                                      | <u>326</u> |  |  |                           |
| <u>Côté Nord</u>       |                  |               |                                      |            |  |  |                           |
| <u>Chemin de fer</u>   |                  |               | <u>376</u>                           | 0          | 4 <sup>53</sup>                          | <u>147678</u>  | <u>Chemin de fer C.P.</u> |
| <u>Total -</u>         |                  |               | <u>652</u>                           | 0          |  | <u>\$295356</u>  |                           |

Montréal, le 14 Novembre 1909.

Préparé par:

*[Signature]*  
 Ingénieur de la Ville de St Louis



P49/C5,41





Ville de Montréal

EGOUTS


Contrat Bastien 1905.

Rue Yvonne.

140' sgs. de joint

@ 1900

\* 266.33



*Copie de Bureau*

VILLE DE St. Louis

COMTE D'HOCHELAGA, P. Q.

RÉPARTITION DU COÛT DES ÉGOUTS DE LA VILLE.

~~à l'exclusion du coût de l'installation de pompes~~

RUE de Gaspé (de Nord de Laurette à Nord de St-Joseph.)

Répartition du coût de l'égout en Brique de 3x2', de dimensions intérieures, suivant REGLEMENTS Municipaux en vigueur.

| NOMS DES PROPRIETAIRES | Nos. du Cadastre |               | Fronts des lots en mesures anglaises |        | Taux de la répartition par pied de front | Montant de la répartition pour chacun des lots ou parties de lots. | REMARQUES |
|------------------------|------------------|---------------|--------------------------------------|--------|--|--|-----------|
|                        | Nos. Primitifs   | Nos. de Subd. | Pieds                                | Pouces |  |  |           |
| <u>Côté Est</u>        |                  |               |                                      |        |  |  |           |
|                        | 10               | 502           | 32                                   | 6      | *490                                     | 159.75   |           |
|                        | "                | 503           | 42                                   | 6      | "  | 208.75   |           |
|                        | "                | 504           | 42                                   | 6      | "  | 208.75   |           |
|                        | "                | 505           | 42                                   | 6      | "  | 208.75   |           |
|                        | "                | 506           | 42                                   | 6      | "  | 208.75   |           |
|                        | "                | 507           | 42                                   | 6      | "  | 208.75   |           |
|                        | "                | 515           | 77                                   | 6      | "  | 379.75   |           |
| <u>Côté Ouest</u>      |                  |               |                                      |        |  |  |           |
|                        | 10               | 484           | 32                                   | 6      | "  | 159.75   |           |
|                        | "                | 485           | 42                                   | 6      | "  | 208.75   |           |
|                        | "                | 486           | 42                                   | 6      | "  | 208.75   |           |
|                        | "                | 487           | 42                                   | 6      | "  | 208.75   |           |
|                        | "                | 488           | 42                                   | 6      | "  | 208.75   |           |
|                        | "                | 489           | 35                                   | 0      | "  | 171.50   |           |
|                        | "                | 490           | 80                                   | 0      | "  | 392.00   |           |
| <u>Total</u>           |                  |               | 640                                  | 0      |  | *3136.00   |           |

Montreal, le 11 novembre 1909.


Préparé par:

V.  
Secrétaire de la Ville de St. Louis

AVENUE DU DEPOT

|        |          |        |
|--------|----------|--------|
| 10-490 | DE GASPE | 10-515 |
| - 489  |          | 10-507 |
| - 488  |          | - 506  |
| - 487  |          | - 505  |
| 486    |          | - 504  |
| - 485  |          | - 503  |
| - 484  |          | - 502  |

P49/C5,41





Ville de Montréal

EGOUTS

Contrat Bacteu 1905.

Rue de Craspe de 225 Nord de Lamette  
à l'annua de dépôt

127 m de dépôt complet @ 75<sup>00</sup> \$3050.00

Calculs pour établis de haut  
par pied de front.

Coût de dépôt \$3050.00

À déduire:

|                      |                     |       |           |
|----------------------|---------------------|-------|-----------|
| 2 tonnes de manhole  | @ 125 <sup>00</sup> | 25 00 |           |
| 4,33 m de manhole.   | @ 8 <sup>25</sup>   | 35.75 | 60.75     |
| Différence           |                     |       | \$2989.25 |
| Frais d'ingénieur 5% |                     |       | 149.46    |
| Montant à répartir   |                     |       | \$3138.71 |

Longueur totale des fronts  
des lots = 640 -

D'où  
Deux par pied de front =  $\frac{3138.71}{640}$  = \$4.90

22 Oct. 09  
S.

J. EMILE VANIER  
Civil Engineer and Architect

OFFICE:  
NO. 5 BEAVER HALL SQUARE  
MONTREAL

*repartition égouts  
par fonds*

Montreal, le 11 Novembre 09

A.F. Vincent, Esq.,  
Sec. Tres.

Ville de St. Louis -

Cher Monsieur,

J'ai l'honneur de vous adresser présentement les rôles de répartitions des égouts suivants, savoir:

1<sup>o</sup>. RUE CASGRAIN de nord de Lauretta a; Ave. du Dépot.

2<sup>o</sup>. AVENUE DU DEPOT, de St. Laurent à DEGASPE -


3<sup>o</sup>. CHEMIN DU SAULT, de St. Laurent à Casgrain.

Je vous adresse aussi en même temps les rôles concernant les remises à être faites par la Cie. d'eau aux propriétaires et ce pour les rues CASGRAIN & AVENUE DU DEPOT ci-dessus.

Ces travaux d'égouts sont terminés, inspectés et acceptés et en conséquence j'ai remis ce jour à Mons. l'entrepreneur BASTIEN un mandat au montant de TREISE MILLE SEPT CENT QUARANTE SEPT DOLLARS ET CINQUANTE NEUF CENTIMS. (\$13747.59)

J'ai l'honneur d'être, cher Monsieur,

Votre très dévoué,

  
Ingénieur Ville de St. Louis

P49/C5,41

4 5

1 2 3 4 5 6 7 8

*Copie du Bureau*

*O.K.  
R. J.*

VILLE DE St. Louis

COMTE D'HOCHELAGA, P. Q.

RÉPARTITION DU COÛT DES ÉGOUTS DE LA VILLE.  
*A l'exclusion du coût du système de pompage*

RUE Chemin du Saulp. (de St. Laurent aux limites Caspary)

Répartition du coût de l'égout en tranche de 3' x 2', de dimensions intérieures, suivant REGLEMENTS Municipaux en vigueur.

| NOMS DES PROPRIETAIRES   | Nos. du Cadastre |               | Fronts des lots en mesures anglaises |        | Taux de la répartition par pied de front | Montant de la répartition pour chacun des lots ou parties de lots. | REMARQUES |
|--------------------------|------------------|---------------|--------------------------------------|--------|--|--|-----------|
|                          | Nos. Primitifs   | Nos. de Subd. | Pieds                                | Pouces |  |  |           |
| <u>Côté Sud</u>          | 10               | 2008          | 24                                   | 0      | 4 <sup>53</sup>                          | 108 72   |           |
|                          | "                | 2007          | 24                                   | 0      | "  | 108 72   |           |
|                          | "                | 2006          | 24                                   | 0      | "  | 108 72   |           |
|                          | "                | 2005          | 25                                   | 0      | "  | 113 25   |           |
|                          | "                | 2004          | 25                                   | 0      | "  | 113 25   |           |
|                          | "                | 2003          | 25                                   | 0      | "  | 113 25   |           |
|                          | "                | 2002          | 25                                   | 0      | "  | 113 25   |           |
|                          | "                | 2001          | 24                                   | 0      | "  | 108 72   |           |
|                          | "                | 2000          | 24                                   | 0      | "  | 108 72   |           |
| <u>Rue St. Dominique</u> | 10               | 1962          | 24                                   | 0      | "  | 108 72   |           |
|                          | "                | 1961          | 24                                   | 0      | "  | 108 72   |           |
|                          | "                | 1960          | 24                                   | 0      | "  | 108 72   |           |
|                          | "                | 1959          | 24                                   | 0      | "  | 108 72   |           |
|                          | "                | 1958          | 24                                   | 0      | "  | 108 72   |           |
|                          | "                | 1957          | 24                                   | 0      | "  | 108 72   |           |
|                          | "                | 1956          | 24                                   | 0      | "  | 108 72   |           |
| <u>A Reportage</u>       |                  |               | 388                                  | 0      |  | 1757 64  |           |





RUE ST LAURENT

|         |         |
|---------|---------|
| 10-1976 | 10-2006 |
| 10-1997 | - 2007  |
| 10-1998 | - 2006  |
|         | - 2005  |
|         | - 2004  |
| 10-1983 | - 2003  |
| 10-1984 | - 2002  |
| 10-1985 | - 2001  |
|         | 10-2000 |

RUE ST DOMINIQUE

|         |         |
|---------|---------|
| 10-1951 | 10-1962 |
| 10-1952 | - 1961  |
| 10-1953 | - 1960  |
|         | - 1959  |
| 10-1950 | - 1958  |
| 10-1949 | - 1957  |
| 10-1948 | 10-1956 |

RUE CASGRAIN

PAROISSE DE ST LAURENT

CHURCH OF ST LAURENT

P49/C5,41



Ville de Montréal

- F. GOULTS -


Contrat Bastien 1905

Chemin du Sault de Mauveut  
à la Rue Cochrane.

170 vgs. d'égout complet

@ 24"

\* 4080<sup>00</sup>



6 Nov. 1909



*Copie du Bureau*

VILLE DE St. Louis

COMTE D'HOCHELAGA, P. Q.

RÉPARTITION DU COÛT DES ÉGOUTS DE LA VILLE.

RUE Caen (de Not. Laquette à Ar. au Dépôt.)

Répartition du coût de l'égout en Brique de 3'x2', de dimensions intérieures, suivant REGLEMENTS Municipaux en vigueur.

| NOMS DES PROPRIETAIRES | Nos. du Cadastre |               | Fronts des lots en mesures anglaises |        | Taux de la répartition par pied de front | Montant de la répartition pour chacun des lots ou parties de lots. | REMARQUES |
|------------------------|------------------|---------------|--------------------------------------|--------|--|--|-----------|
|                        | Nos. Primitifs   | Nos. de Subd. | Pieds                                | Pouces |  |  |           |
| <u>Côté Est</u>        | 10               | 479           | 8                                    | 6      | 524                                      | 44 524   |           |
|                        | "                | 480           | 35                                   | 0      | "  | 183 20   |           |
|                        | "                | 481           | 35                                   | 0      | "  | 183 40   |           |
|                        | "                | 491           | 45                                   | 0      | "  | 235 80   |           |
|                        | "                | 492           | 45                                   | 0      | "  | 235 80   |           |
|                        | "                | 493           | 75                                   | 0      | "  | 393 00   |           |
| <u>Côté Ouest</u>      | 10               | 459           | 27                                   | 6      |  | 144 10   |           |
|                        | "                | 460           | 45                                   | 0      |  | 235 80   |           |
|                        | "                | 461           | 45                                   | 0      |  | 235 80   |           |
|                        | "                | 462           | 45                                   | 0      |  | 235 80   |           |
|                        | "                | 463           | 45                                   | 0      |  | 235 80   |           |
|                        | "                | 464           | 83                                   | 0      |  | 434 92   |           |
| <u>Total</u>           |                  |               | 534                                  | 0      |  | 2798 16  |           |

Montréal, le 11 Novembre 1909.

Préparé par:

*J. V.*  
 Ingénieur de la ville de St. Louis

Ville de St Louis

Travaux

Contrat Bostien 1905

Évaluation des ouvrages exécutés :

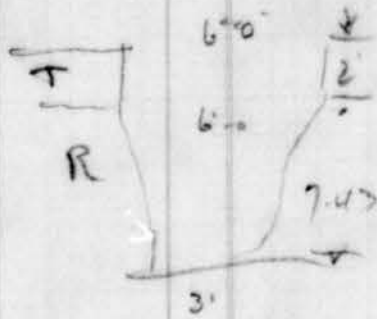
RUE CASGRAIN de Station 2300 à l'axe du dépôt

Longueur de l'ouvrage =  $104\frac{1}{2}$  m.

Prof. moyenne de l'ouvrage = 9.43

" " de la terre = 2.00

" " du roc = 7.43



|       |                                      |                    |         |
|-------|--------------------------------------|--------------------|---------|
| 140   | Op. cubes de creusage dans la terre  | @ 0 <sup>30</sup>  | 42 00   |
| 400   | " " " " terre                        | @ 2 <sup>50</sup>  | 1000 00 |
| 405   | " remplissage                        | @ 0 <sup>20</sup>  | 81 00   |
| 335   | " remplissage de sable               | @ 0 <sup>50</sup>  | 167 50  |
| 313   | Pd. de tranchée à épaves + étais     | @ 0 <sup>30</sup>  | 93 90   |
| 18000 | Briques ordinaires                   | @ 11 <sup>00</sup> | 198 00  |
|       | Mais en œuvre de 18000 briques       | @ 5 <sup>00</sup>  | 90 00   |
| 35    | Barils de ciment                     | @ 2 <sup>00</sup>  | 70 00   |
| 35    | Barrique de sable                    | @ 0 <sup>50</sup>  | 17 50   |
|       | Eau à payer, soit pour 18000 briques | @ 0 <sup>03</sup>  | 0 54    |
| 50    | Lbs de fer pour échelle de manivelle | @ 0 <sup>04</sup>  | 2 00    |
| 2     | Courroies de manivelle               | @ 12 <sup>00</sup> | 24 00   |
| 285   | Suites de rodages                    | @ 0 <sup>35</sup>  | 82 25   |
| 313   | B. courants de cradles pour          | @ 0 <sup>25</sup>  | 78 25   |

Frais divers, gardien de nuit, éclairage, inspecteurs de faits, Porrovaire de notaires etc etc.

185.00

Addition

2131 94

Bénéfices de l'entrepreneur 75%

532 98

addition

2664 92

Quantités des dépenses 21%

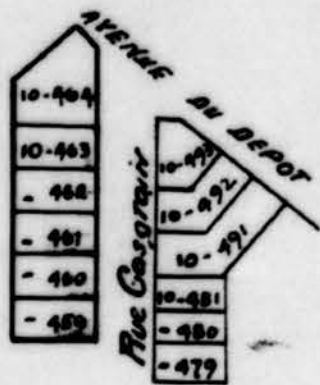
66 62

Grand Total

\* 2731 54

soit  $\frac{\$ 2731.54}{104\frac{1}{2}} = 26.17$  for size courants.

\* 2800



P49/C5,41





Mlle de Louis

EGOUTS

Contrat Pratique 1905

Rue Casgrain - de St-Hamette  
à Avenue St-Joseph

313

104 1/2 sq. d'égout complet

@ 26.17 Mandat = 2730.40  
~~2921.33~~

Détermination du tarif  
par pied de front.

Coût de l'égout

\* 2730.40

A déduire:

2 courses de manivelle @ 12.50

" 25.00

5 sq. de manivelle @ 8.25

41.25

66.25

Différence

\* 2664.15

Frais & Reçuient 3%

133.20

\* 2797.35

Longueur totale de fronts  
des lots = 514.534

D'où

Tarif par pied de front =  $\frac{2797.35}{514.534} = 5.44$

22 oct/09  
S.

Plus contrat

*Copie au Bureau*

VILLE DE St. Louis

COMTE D'HOCHELAGA, P. Q.

RÉPARTITION DU COÛT DES ÉGOUTS DE LA VILLE.  
~~à l'usage des lots de la ville de St. Louis~~

RUE Avenue du Dépôt (de St. Laurent à de Gaspé)

Répartition du coût de l'égout en Brique de 3' x 2', de dimensions intérieures, suivant REGLEMENTS Municipaux en vigueur.

| NOMS DES PROPRIETAIRES                     | Nos. du Cadastre         |               | Fronts des lots en mesures anglaises |        | Taux de la répartition par pied de front | Montant de la répartition pour chacun des lots ou parties de lots. | REMARQUES |
|--|--------------------------|---------------|--------------------------------------|--------|--|--|-----------|
|  | Nos. Primitifs           | Nos. de Subd. | Pieds                                | Pouces |  |  |           |
| <u>Côté Sud.</u><br><u>Rue St. Laurent</u> | 10                       | 412           | 26                                   | 8      | 4 <sup>20</sup>                          | 125.33   |           |
|  | "                        | 413           | 26                                   | 8      | "  | 125.33   |           |
|  | "                        | 414           | 26                                   | 8      | "  | 125.34   |           |
|  | "                        | 415           | 26                                   | 8      | "  | 125.33   |           |
|  | "                        | 416           | 26                                   | 8      | "  | 125.33   |           |
|  | "                        | 417           | 26                                   | 8      | "  | 125.34   |           |
|  | "                        | 418           | 26                                   | 8      | "  | 125.33   |           |
|  | "                        | 419           | 26                                   | 8      | "  | 125.33   |           |
|  | "                        | 420           | 26                                   | 8      | "  | 125.34   |           |
|  | <u>Rue St. Dominique</u> | 10            | 467                                  | 105    | 0  | "  | 493.50    |
| "  |                          | 466           | 45                                   | 0      | "  | 211.50   |           |
| "  |                          | 465           | 45                                   | 0      | "  | 211.50   |           |
| "  |                          | 463           | 38                                   | 0      | "  | 178.60   |           |
| <u>Avenue Casgrain</u>                     | 10                       | 493           | 85                                   | 0      | "  | 399.50   |           |
|  | "                        | 492           | 45                                   | 0      | "  | 211.50   |           |
|  | "                        | 491           | 45                                   | 0      | "  | 211.50   |           |
| <u>@ Reporté</u>                           |                          |               | 648                                  | 0      |  | 3045.60  |           |

P49/C5,41

1 0 5

1 2 3 4 5 6 7 8

Act. du Répart (suite)

| NOMS DES PROPRIETAIRES  | Nos. du Cadastre |               | Fronts des lots en mesures anglaises |        | Taux de la répartition par pied de front | Montant de la répartition pour chacun des lots ou parties de lots. | REMARQUES |
|-------------------------|------------------|---------------|--------------------------------------|--------|--|--|-----------|
|                         | Nos. Primitifs   | Nos. de Subd. | Pieds                                | Pouces |  |  |           |
| Reports                 |                  |               | 647                                  | 0      |  | \$ 3045.60   |           |
| <u>Rue de Kaspi</u>     | 10               | 490           | 45                                   | 0      | 470                                      | 211.50   |           |
| <u>Côte Nord</u>        |                  |               |                                      |        |  |  |           |
| <u>Rue St Laurent</u>   |                  |               |                                      |        |  |  |           |
|                         | 10               | 422           | 42                                   | 6      | "  | 199.75   |           |
|                         | "                | 423           | 42                                   | 6      | "  | 199.75   |           |
|                         | "                | 424           | 42                                   | 6      | "  | 199.75   |           |
|                         | "                | 475           | 112                                  | 6      | "  | 528.75   |           |
| <u>Rue St Dominique</u> | "                | 434           | 60                                   | 0      | "  | 282.00   |           |
|                         | —                | —             | 530                                  | 0      | "  | 2491.00  | C.P.R.    |
| <u>Total</u>            |                  |               | 1523                                 | 0      |  | 7158.60  |           |

Montreal, le 10 Novembre 1909.

Préparé par:

VI  
 Ingénieur de la Ville de Montréal

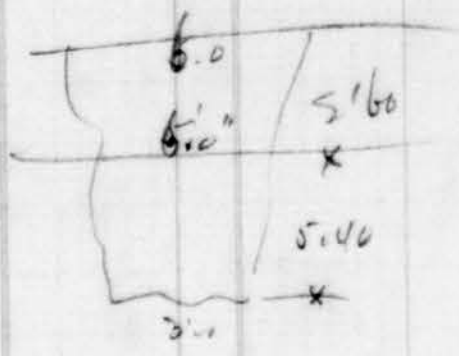


12

- Ville de Montréal -

- ÉGOUTS -

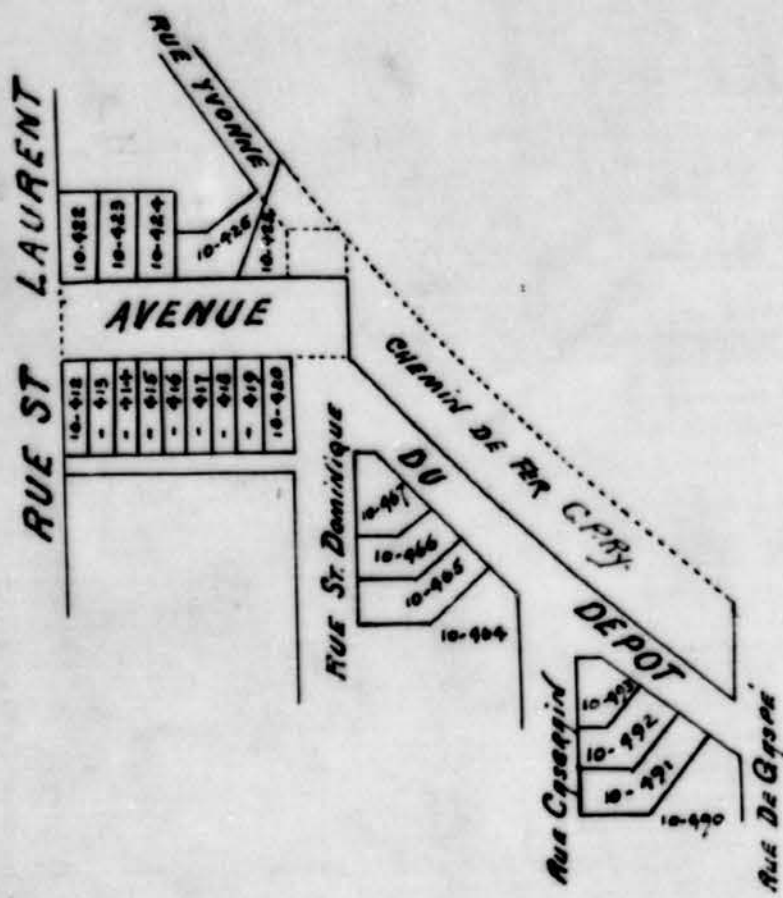
Évaluation des ouvrages existants:  
Avenue du Dépôt de St-Henri à St-Jacques  
 Longueur de l'égout = 310 1/2 eqs.  
 Prof. moyenne de l'égout = 8.00  
 " " " Latène = 2.60  
 " " " Roc = 5.40



|      |       |  |                    |                  |
|------|-------|--|--------------------|------------------|
| 538  | 538   | eq. cube creusés dans latène   | @ 0 <sup>30</sup>  | 164.40           |
| 875  | 825   | " " " " Roc  | @ 2 <sup>50</sup>  | 2062.50          |
| 1015 | 1015  | " " Remplissage  | @ 0 <sup>20</sup>  | 208.00           |
| 966  | 966   | " " Surplus à enlever  | @ 0 <sup>50</sup>  | 483.00           |
| ✓    | 932   | Id. de tranchées à épaves & débris   | @ 0 <sup>25</sup>  | 279.60           |
| ✓    |       | 1 Traversée de tramway   |                    | 20.00            |
| ✓    |       | Dépense due à l'existence d'un tramway<br>cubi St-Henri & St-Dominique                         |                    | 50.00            |
| ✓    | 50500 | Briques ordinaires   | @ 11 <sup>00</sup> | 555.50           |
| ✓    |       | Mise en œuvre de 50500 briques   | @ 5 <sup>00</sup>  | 252.50           |
| ✓    |       | 3 Belluonthe simple  | @ 20 <sup>00</sup> | 20.00            |
| ✓    | 105   | Barils de ciment   | @ 2 <sup>00</sup>  | 210.00           |
| ✓    | 105   | Barriques de sable   | @ 0 <sup>50</sup>  | 52.50            |
|      |       | Eau à presser pour mortier, soit pour 50500 briques  | @ 0 <sup>03</sup>  | 1.50             |
|      | 100   | Lbs. de fer pour échelles de maehde  | @ 0 <sup>04</sup>  | 4.00             |
|      | 4     | Couscettes de maehde   | @ 12 <sup>00</sup> | 48.00            |
| ✓    | 750   | Quils de radier  | @ 0 <sup>35</sup>  | 262.50           |
| ✓    | 932   | Id. de cradles finis   | @ 0 <sup>25</sup>  | 233.00           |
| ✓    |       | Frais divers, gardien de nuit, éclairage, inspecteurs<br>de foyers, honoraires du notaire etc. |                    | 515.00           |
|      |       | Addition   |                    | \$ 5414.01       |
|      |       | Pénalités aux entrepreneurs 35%  |                    | 1354.50          |
|      |       | Addition   |                    | \$ 6768.51       |
|      |       | Quantités aux dépenses 2 1/2%  |                    | 169.21           |
|      |       | Grand Total  |                    | \$ 6937.72       |
|      | ou    | 6937.72  | = \$ 22.33         | par eq. courante |
|      |       | 310.67   |                    |                  |

prix contrat

\* 2900



P49/C5,41



Ville de St Louis

F. GOULTS

Contrat Bastien 1905

Avenue du Depot, de St Laurent  
à de Gaspe.

310<sup>2</sup>/<sub>3</sub> sq. d'égout complet @ 22<sup>00</sup>

Mandat \$ 6937.19

Taux par pied de pont

Coût de l'égout

\$ 6937.19

À déduire:

4 Couverts de manholes @ 12<sup>50</sup>  
7<sup>2</sup>/<sub>3</sub> sq. de " @ 8<sup>75</sup>

50.00

63.98

113.78

\$ 6823.91

différence  
Frais d'Intérêt 5%

341.16

\$ 7165.07

Longueur des fronts exposés =  
8 mi

Taux par pied de pont =  $\frac{7165.07}{1523} = \$ 4.70$

104  
20  
932  
208  
2912  
9.33  
2921.33



10/15  
 Copie au Bureau  
 VILLE DE St. Louis  
 O.K.  
 T. J.

COMTE D'HOCHELAGA, P. Q.

RÉPARTITION DU COÛT DES ÉGOUTS DE LA VILLE.

*A l'exclusion du coût du système de pompage.*

RUE Autchouin (de C.P.R. aux limites N.O. de la ville.)

Répartition du coût de l'égout en Brique de 3' x 2', de dimensions intérieures, suivant REGLEMENTS Municipaux en vigueur.

| NOMS DES PROPRIETAIRES           | Nos. du Cadastre |               | Fronts des lots en mesures anglaises |        | Taux de la répartition par pied de front | Montant de la répartition pour chacun des lots ou parties de lots. | REMARQUES |
|----------------------------------|------------------|---------------|--------------------------------------|--------|--|--|-----------|
|                                  | Nos. Primitifs   | Nos. de Subd. | Pieds                                | Pouces |  |  |           |
| <u>Côté Est</u><br><u>Ruelle</u> | 641-3-28         |               | 29                                   | 0      | 4 <sup>53</sup>                          | 131.37   |           |
|                                  | " "              | 24            | 25                                   | 0      | "  | 113.25   |           |
|                                  | " "              | 25            | 25                                   | 0      | "  | 113.25   |           |
|                                  | " "              | 26            | 25                                   | 0      | "  | 113.25   |           |
|                                  | " "              | 27            | 25                                   | 0      | "  | 113.25   |           |
|                                  | " "              | 28            | 25                                   | 0      | "  | 113.25   |           |
|                                  | " "              | 29            | 25                                   | 0      | "  | 113.25   |           |
|                                  | " "              | 30            | 25                                   | 0      | "  | 113.25   |           |
|                                  | " "              | 31            | 25                                   | 0      | "  | 113.25   |           |
|                                  | " "              | 32            | 25                                   | 0      | "  | 113.25   |           |
|                                  | " "              | 33            | 25                                   | 0      | "  | 113.25   |           |
|                                  | " "              | 34            | 25                                   | 0      | "  | 113.25   |           |
|                                  | " "              | 35            | 25                                   | 0      | "  | 113.25   |           |
| " "                              | 36               | 25            | 0                                    | "      | 113.25                                   |  |           |
| <u>Cor. Beaumont</u>             | 641-3-143        |               | 25                                   | 0      | "  | 113.25   |           |
|                                  | " "              | 144           | 25                                   | 0      | "  | 113.25   |           |
|                                  | " "              | 145           | 25                                   | 0      | "  | 113.25   |           |
| @ Reporter                       |                  |               | 429                                  |        |  | 1943.37  |           |

# Hatchem (se C.P.R. aux linéaires)

| NOMS DES PROPRIETAIRES       | Nos. du Cadastre |               | Fronts des lots en mesures anglaises |        | Taux de la répartition par pied de front | Montant de la répartition pour chacun des lots ou parties de lots. | REMARQUES |
|------------------------------|------------------|---------------|--------------------------------------|--------|--|--|-----------|
|                              | Nos. Primitifs   | Nos. de Subd. | Pieds                                | Pouces |  |  |           |
| <u>Reporte</u>               |                  |               | 429                                  | 0      |  | \$1943.37  |           |
|                              |                  | 641-3-146     | 75                                   | 0      | \$4.53                                   | 113.25   |           |
|                              |                  | " - 147       | 75                                   | 0      | "  | 113.25   |           |
|                              |                  | " - 148       | 75                                   | 0      | "  | 113.25   |           |
|                              |                  | " - 149       | 75                                   | 0      | "  | 113.25   |           |
|                              |                  | " - 150       | 75                                   | 0      | "  | 113.25   |           |
|                              |                  | " - 151       | 75                                   | 0      | "  | 113.25   |           |
|                              |                  | " - 152       | 75                                   | 0      | "  | 113.25   |           |
|                              |                  | " - 153       | 75                                   | 0      | "  | 113.25   |           |
|                              |                  | " - 154       | 75                                   | 0      | "  | 113.25   |           |
|                              |                  | " - 155       | 75                                   | 0      | "  | 113.25   |           |
|                              |                  | " - 156       | 75                                   | 0      | "  | 113.25   |           |
|                              |                  | " - 157       | 75                                   | 0      | "  | 113.25   |           |
|                              |                  | " - 158       | 75                                   | 0      | "  | 113.25   |           |
|                              | " - 159          | 75            | 0                                    | "      | 113.25                                   |  |           |
|                              | " - 160          | 75            | 0                                    | "      | 113.25                                   |  |           |
|                              | " - 161          | 75            | 0                                    | "      | 113.25                                   |  |           |
| <u>Ruelle<br/>Linéaire</u>   |                  |               |                                      |        |  |  |           |
| <u>Cote ouest<br/>Ruelle</u> |                  | 641-3-20      | 75                                   | 0      | "  | 113.25   |           |
|                              |                  | " - 19        | 75                                   | 0      | "  | 113.25   |           |
|                              |                  | " - 18        | 75                                   | 0      | "  | 113.25   |           |
|                              |                  | " - 17        | 75                                   | 0      | "  | 113.25   |           |
|                              |                  | " - 16        | 75                                   | 0      | "  | 113.25   |           |
|                              |                  | " - 15        | 75                                   | 0      | "  | 113.25   |           |
|                              |                  | " - 14        | 75                                   | 0      | "  | 113.25   |           |
|                              |                  | " - 13        | 75                                   | 0      | "  | 113.25   |           |
| <u>@ Reporter</u>            |                  |               | 1029                                 |        |  | \$4661.37  |           |

48

# Auction (de C.P.R. aux limites)

| NOMS DES PROPRIETAIRES | Nos. du Cadastre |               | Fronts des lots en mesures anglaises |        | Taux de la répartition par pied de front | Montant de la répartition pour chacun des lots ou parties de lots. | REMARQUES |
|------------------------|------------------|---------------|--------------------------------------|--------|--|--|-----------|
|                        | Nos. Primitifs   | Nos. de Subd. | Pieds                                | Pouces |  |  |           |
| <u>Repas</u>           |                  |               | 1029                                 | 0      |  | 4661.37  |           |
|                        | 644-3-12         |               | 25                                   | 0      | 453                                      | 113.25   |           |
|                        | " "              | 11            | 25                                   | 0      | "  | 113.25   |           |
|                        | " "              | 10            | 25                                   | 0      | "  | 113.25   |           |
|                        | " "              | 9             | 25                                   | 0      | "  | 113.25   |           |
|                        | " "              | 8             | 25                                   | 0      | "  | 113.25   |           |
|                        | " "              | 7             | 25                                   | 0      | "  | 113.25   |           |
|                        | " "              | 6             | 25                                   | 0      | "  | 113.25   |           |
| <u>Av. Beaumont</u>    | 641-3-163        |               | 25                                   | 0      | "  | 113.25   |           |
|                        | " "              | 164           | 25                                   | 0      | "  | 113.25   |           |
|                        | " "              | 165           | 25                                   | 0      | "  | 113.25   |           |
|                        | " "              | 166           | 25                                   | 0      | "  | 113.25   |           |
|                        | " "              | 167           | 25                                   | 0      | "  | 113.25   |           |
|                        | " "              | 168           | 25                                   | 0      | "  | 113.25   |           |
|                        | " "              | 169           | 25                                   | 0      | "  | 113.25   |           |
|                        | " "              | 170           | 25                                   | 0      | "  | 113.25   |           |
|                        | " "              | 171           | 25                                   | 0      | "  | 113.25   |           |
|                        | " "              | 172           | 25                                   | 0      | "  | 113.25   |           |
|                        | " "              | 173           | 25                                   | 0      | "  | 113.25   |           |
|                        | " "              | 174           | 25                                   | 0      | "  | 113.25   |           |
|                        | " "              | 175           | 25                                   | 0      | "  | 113.25   |           |
|                        | " "              | 176           | 25                                   | 0      | "  | 113.25   |           |
|                        | " "              | 177           | 25                                   | 0      | "  | 113.25   |           |
|                        | " "              | 178           | 25                                   | 0      | "  | 113.25   |           |
|                        | " "              | 179           | 25                                   | 0      | "  | 113.25   |           |
|                        | " "              | 180           | 25                                   | 0      | "  | 113.25   |           |
|                        | " "              | 181           | 25                                   | 0      | "  | 113.25   |           |
|                        |                  |               | 1679                                 | 0      |  | 1765.87  |           |

Ruelle  
limite  
Takuf

Montant le 1<sup>er</sup> Novembre 1909.

Repas  
J. W.  
Inspecteur de la Ville de Montréal



- LIMITÉS -

|          |          |
|----------|----------|
| 64-3-181 | 64-3-181 |
| -- 180   | -- 160   |
| -- 179   | -- 159   |
| -- 178   | -- 158   |
| -- 177   | -- 157   |
| -- 176   | -- 156   |
| -- 175   | -- 155   |
| -- 174   | -- 154   |
| -- 173   | -- 153   |
| -- 172   | -- 152   |
| -- 171   | -- 151   |
| -- 170   | -- 150   |
| -- 169   | -- 149   |
| -- 168   | -- 148   |
| -- 167   | -- 147   |
| -- 166   | -- 146   |
| -- 165   | -- 145   |
| -- 164   | -- 144   |

AVE BEAUMONT

|        |        |
|--------|--------|
| 64-3-6 | 64-3-6 |
| -- 7   | -- 35  |
| -- 8   | -- 34  |
| -- 9   | -- 33  |
| -- 10  | -- 32  |
| -- 11  | -- 31  |
| -- 12  | -- 30  |
| -- 13  | -- 29  |
| -- 14  | -- 28  |
| -- 15  | -- 27  |
| -- 16  | -- 26  |
| -- 17  | -- 25  |
| -- 18  | -- 24  |
| -- 19  | -- 23  |
| -- 20  | -- 22  |

P49/C5,41



*répartition  
égouts Ville  
de St. Louis*


le 24 Novembre 1909

A.F. Vincent, Ecr.,  
Sec. Tres.  
Ville de St. Louis -

Cher Monsieur,

J'ai l'honneur de vous remettre présentement le rôle de répartition de l'égout de la rue HUTCHISON, de Beaumont vers le nord et de Beaumont vers le sud.

Bien à vous,

  
Ingénieur Ville de St. Louis -

P49/C5,41

1 2 3 4 5 6 7 8

u/s

OK  
B. J.

*Copie du Bureau*

VILLE DE St. Louis

COMTE D'HOCHELAGA, P. Q.

RÉPARTITION DU COÛT DES ÉGOUTS DE LA VILLE.

*A l'exclusion du coût du système de pompage*

RUE Casgrain (de Dabaux au chemin du Saub)

Répartition du coût de l'égout en tranche de 3' x 2', de dimensions intérieures, suivant REGLEMENTS Municipaux en vigueur.

| NOMS DES PROPRIETAIRES          | Nos. du Cadastre |               | Fronts des lots en mesures anglaises |        | Taux de la répartition par pied de front | Montant de la répartition pour chacun des lots ou parties de lots. | REMARQUES |
|---------------------------------|------------------|---------------|--------------------------------------|--------|--|--|-----------|
|                                 | Nos. Primitifs   | Nos. de Subd. | Pieds                                | Pouces |  |  |           |
| <u>Côté Est</u>                 | 10               | 1920          | 45                                   | 6      | 4 <sup>5</sup> / <sub>8</sub>            | 206 12   |           |
|                                 | 10               | 1915          | 97                                   | 0      | "  | 439 41   |           |
| <u>Ruelle</u>                   | 10               | 1913          | 85                                   | 0      | "  | 113 25   |           |
|                                 | "                | 1912          | 85                                   | 0      | "  | 113 25   |           |
|                                 | "                | 1911          | 85                                   | 0      | "  | 113 25   |           |
|                                 | "                | 1910          | 85                                   | 0      | "  | 113 25   |           |
|                                 | "                | 1909          | 85                                   | 0      | "  | 113 25   |           |
|                                 | "                | 1908          | 85                                   | 0      | "  | 113 25   |           |
|                                 | "                | 1907          | 85                                   | 0      | "  | 113 25   |           |
|                                 | "                | 1906          | 85                                   | 0      | "  | 113 25   |           |
|                                 | "                | 1905          | 85                                   | 0      | "  | 113 25   |           |
|                                 | "                | 1904          | 85                                   | 0      | "  | 113 25   |           |
|                                 | "                | 1903          | 27                                   | 0      | "  | 122 31   |           |
| <u>Côté Ouest</u><br>A Reporter | "                | 1902          | 27                                   | 0      | "  | 122 31   |           |
|                                 | "                | 1901          | 27                                   | 0      | "  | 122 31   |           |
|                                 |                  |               | 473                                  | 6      |  | 2144 96  |           |

P49/C5,41

115





# Casgrain (Labeau au chemin de Paul)

| NOMS DES PROPRIETAIRES | Nos. du Cadastre |               | Fronts des lots en mesures anglaises |          | Taux de la répartition par pied de front | Montant de la répartition pour chacun des lots ou parties de lots. | REMARQUES |
|------------------------|------------------|---------------|--------------------------------------|----------|--|--|-----------|
|                        | Nos. Primitifs   | Nos. de Subd. | Pieds                                | Pouces   |  |  |           |
| <i>Repots</i>          |                  |               | 472                                  | 6        |  | 2144.96  |           |
| <i>Ruelle</i>          |                  | 14-1922       | 47                                   | 6        | 45 <sup>3</sup>                          | 215.18   |           |
|                        |                  | 10-1930       | 25                                   | 0        | "  | 113.25   |           |
|                        |                  | " 1931        | 25                                   | 0        | "  | 113.25   |           |
|                        |                  | " 1932        | 25                                   | 0        | "  | 113.25   |           |
|                        |                  | " 1933        | 25                                   | 0        | "  | 113.25   |           |
|                        |                  | " 1934        | 25                                   | 0        | "  | 113.25   |           |
|                        |                  | " 1935        | 25                                   | 0        | "  | 113.25   |           |
|                        |                  | " 1936        | 25                                   | 0        | "  | 113.25   |           |
|                        |                  | " 1937        | 25                                   | 0        | "  | 113.25   |           |
|                        |                  | " 1938        | 25                                   | 0        | "  | 113.25   |           |
|                        |                  | " 1939        | 25                                   | 0        | "  | 113.25   |           |
|                        |                  | " 1940        | 25                                   | 0        | "  | 113.25   |           |
|                        |                  | " 1941        | 26                                   | 0        | "  | 117.78   |           |
| <i>Ruelle</i>          |                  | 10-1956       | 47                                   | 6        | "  | 215.18   |           |
| <i>Total</i>           |                  |               | <u>869</u>                           | <u>6</u> |  | <u>3938.84</u>   |           |

Montreal, le 30 novembre 1909.

Prepared for:

*Ingenieur de la ville de St. Louis*



Ville de St Louis

Contrat Baetien 1905.

Égoût construit :

Rue Casgrain de Sabreau au  
chemin de Paquet

2013 v. p. contractes d'égoût @ \*1900

\*3831.67

2019  
1809  
221  
3819.33  
634  
3831.67

- Chemin de Paquet -



30 Novembre 1909.





*10/8*  
*256*  
*P. J.*  
 Copie sur Bureau  
 VILLE DE St. Louis

COMTE D'HOCHELAGA, P. Q.

RÉPARTITION DU COÛT DES ÉGOUTS DE LA VILLE.

*A l'exclusion du coût du système d'égout*

RUE de Gaspé (de Soubreau au Chemin du Saule)

Répartition du coût de l'égout en Brique de 3'x2', de dimensions intérieures, suivant REGLEMENTS Municipaux en vigueur.

| NOMS DES PROPRIETAIRES | Nos. du Cadastre |               | Fronts des lots en mesures anglaises |        | Taux de la répartition par pied de front | Montant de la répartition pour chacun des lots ou parties de lots. | REMARQUES |
|------------------------|------------------|---------------|--------------------------------------|--------|--|--|-----------|
|                        | Nos. Primitifs   | Nos. de Subd. | Pieds                                | Pouces |  |  |           |
| <u>Côté Est</u>        |                  |               |                                      |        |  |  |           |
| <u>Ruelle</u>          | 10-              | 2047          | 39                                   | 8      | 4 <sup>5</sup> / <sub>8</sub>            | 179 70   |           |
|                        | 10-              | 1884          | 46                                   | 8      | "  | 2104.95?   |           |
|                        |                  |               |                                      |        | "  | <del>110</del>   |           |
| <u>Côté Ouest</u>      |                  |               |                                      |        |  |  |           |
| <u>Ruelle</u>          | 10               | 1916          | 45                                   | 6      | 4 <sup>5</sup> / <sub>8</sub>            | 206 12   |           |
|                        | "                | 1915          | 97                                   | 0      | "  | 439 41   |           |
|                        | 10               | 1899          | 25                                   | 0      | "  | 113 25   |           |
|                        | "                | 1898          | 25                                   | 0      | "  | 113 25   |           |
|                        | "                | 1897          | 25                                   | 0      | "  | 113 25   |           |
|                        | "                | 1896          | 25                                   | 0      | "  | 113 25   |           |
|                        | "                | 1895          | 25                                   | 0      | "  | 113 25   |           |
|                        | "                | 1894          | 25                                   | 0      | "  | 113 25   |           |
|                        | "                | 1893          | 25                                   | 0      | "  | 113 25   |           |
| <u>A Reporter</u>      |                  |               | 821                                  | 10     |  | \$3722 92  |           |

*de Gacpi (de Sabreau au Chemin du Paule)*

| NOMS DES PROPRIETAIRES | Nos. du Cadastre |               | Fronts des lots en mesures anglaises |        | Taux de la répartition par pied de front | Montant de la répartition pour chacun des lots ou parties de lots. | REMARQUES |
|------------------------|------------------|---------------|--------------------------------------|--------|--|--|-----------|
|                        | Nos. Primitifs   | Nos. de Subd. | Pieds                                | Pouces |  |  |           |
| <i>Reports</i>         |                  |               | 821                                  | 10     |  | \$3722 92  |           |
|                        | 10               | 1892          | 25                                   | 0      | 453                                      | 113 25   |           |
|                        | "                | 1891          | 25                                   | 0      | "  | 113 25   |           |
|                        | "                | 1890          | 25                                   | 0      | "  | 113 25   |           |
|                        | "                | 1889          | 27                                   | 0      | "  | 122 31   |           |
|                        | "                | 1888          | 27                                   | 0      | "  | 122 31   |           |
|                        | "                | 1887          | 27                                   | 0      | "  | 122 31   |           |
| <i>Sabreau</i>         |                  |               | 977                                  | 10     |  | \$4429 60  |           |

*Montreal, le 30 novembre 1909.*

*Repari for:*

*L'inspecteur des Bâtiments de Montréal*



Ville de Montréal

Contrat Bastien 1905

Egout construit:

Rue de Gaspe à Labeau au  
Chevau de Sault

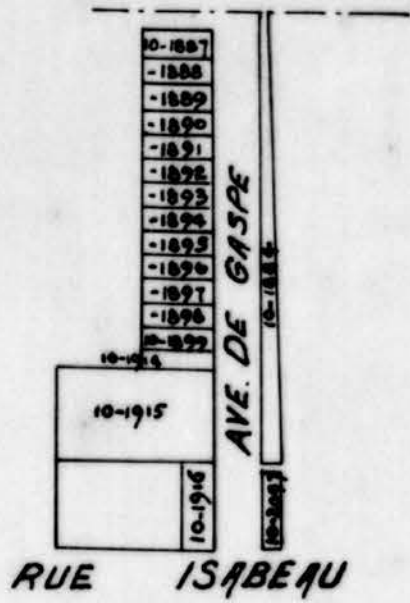
198 sp. d'égout construit @ \$1300

\$ 2574<sup>00</sup>

198  
13  
594  
198  
2574<sup>00</sup>



3 novembre 1909.



P49/C5,41

1 2 2



*repartition  
égouts  
par tranchées*

le 30 Novembre 1909

A.F. Vincent, Bor.,  
Sec, Trésorier  
Ville de St. Louis -


Cher Monsieur,

J'ai l'honneur de vous faire remettre présentement les rôles de répartition des égouts suivants, savoir:

- 1<sup>o</sup>. Rue de Gaspe de Ysabeau à limite nord -
- 2<sup>o</sup>. Rue CASGRAIN, de do à do -

Par anticipation les rôles des remises re tranchées des tuyaux à eau principaux vous sont aussi remis.

Bien à vous,

  
\_\_\_\_\_  
Ingénieur Ville de St. Louis

P49/C5,41

1 2 3

1 2 3 4 5 6 7 8



*Copie du Bureau*

VILLE DE *de St. Louis.*

COMTE D'HOCHELAGA, P. Q.

*Arrêté n° 101  
Municipal pour l'année  
1882*

RÉPARTITION DU COÛT DES ÉGOUTS DE LA VILLE.  
*à l'exclusion du coût du système de pompage*

RUE *Sanguinet (de St. Charles à Suzanne)*

Répartition du coût de l'égout en *tranche* de 3' x 2', de dimensions intérieures, suivant REGLEMENTS Municipaux en vigueur.

| NOMS DES PROPRIETAIRES | Nos. du Cadastre |               | Fronts des lots en mesures anglaises |        | Taux de la répartition par pied de front | Montant de la répartition pour chacun des lots ou parties de lots. | REMARQUES |
|------------------------|------------------|---------------|--------------------------------------|--------|--|--|-----------|
|                        | Nos. Primitifs   | Nos. de Subd. | Pieds                                | Pouces |  |  |           |
| <i>Côté Ouest.</i>     |                  |               |                                      |        |  |  |           |
|                        | 10               | 570           | 32                                   | 0      | <i>4.53</i>                              | 144 96   |           |
|                        | "                | 570A          | 32                                   | 0      | "  | 144 96   |           |
|                        | "                | 571           | 32                                   | 0      | "  | 144 96   |           |
|                        | "                | 571A          | 33                                   | 0      | "  | 149 49   |           |
|                        | "                | 572           | 33                                   | 0      | "  | 149 49   |           |
|                        | "                | 572A          | 33                                   | 0      | "  | 149 49   |           |
|                        | "                | 573           | 33                                   | 0      | "  | 149 49   |           |
|                        | "                | 573A          | 33                                   | 0      | "  | 149 49   |           |
|                        | "                | 574           | 33                                   | 0      | "  | 149 49   |           |
|                        | "                | 574A          | 33                                   | 0      | "  | 149 49   |           |
|                        | "                | 575           | 33                                   | 0      | "  | 149 49   |           |
|                        | "                | 575A          | 33                                   | 0      | "  | 149 49   |           |
|                        | "                | 576           | 33                                   | 0      | "  | 149 49   |           |
|                        | "                | 576A          | 33                                   | 0      | "  | 149 49   |           |
|                        | "                | 577           | 33                                   | 0      | "  | 149 49   |           |
|                        | "                | 577A          | 33                                   | 0      | "  | 149 49   |           |
|                        | "                | 578           | 33                                   | 0      | "  | 149 49   |           |
|                        | "                | 579           | 33                                   | 0      | "  | 149 49   |           |
|                        | "                | 580           | 33                                   | 0      | "  | 149 49   |           |
| <i>à reporter</i>      |                  |               | 624                                  | 0      | <i>4.53</i>                              | 2826.72  |           |

- 2 -  
Rue Sanguinet (suite)

| NOMS DES PROPRIETAIRES | Nos. du Cadastre |               | Fronts des lots en mesures anglaises |        | Taux de la répartition par pied de front | Montant de la répartition pour chacun des lots ou parties de lots. | REMARQUES |
|------------------------|------------------|---------------|--------------------------------------|--------|--|--|-----------|
|                        | Nos. Primitifs   | Nos. de Subd. | Pieds                                | Pouces |  |  |           |
| <i>Reports</i>         |                  |               | 624                                  | 0      |  | 2826 72  |           |
|                        | 10               | 581           | 33                                   | 0      | 4 <sup>53</sup>                          | 149 49   |           |
|                        | "                | 582           | 33                                   | 0      | "  | 149 49   |           |
|                        | "                | 583           | 33                                   | 0      | "  | 149 49   |           |
|                        | "                | 584           | 33                                   | 0      | "  | 149 49   |           |
|                        | "                | 585           | 33                                   | 0      | "  | 149 49   |           |
|                        | "                | 586           | 33                                   | 0      | "  | 149 49   |           |
|                        | 10               | 587           | 33                                   | 0      | "  | 149 49   |           |
| <i>Rue Comte</i>       |                  |               |                                      |        |  |  |           |
|                        | 10               | 968           | 32                                   | 0      | "  | 144 96   |           |
|                        | "                | 968A          | 32                                   | 0      | "  | 144 96   |           |
|                        | "                | 969           | 32                                   | 0      | "  | 144 96   |           |
|                        | "                | 969A          | 32                                   | 0      | "  | 144 96   |           |
|                        | "                | 970           | 32                                   | 0      | "  | 144 96   |           |
|                        | "                | 970A          | 32                                   | 0      | "  | 144 96   |           |
|                        | "                | 971           | 32                                   | 0      | "  | 144 96   |           |
|                        | "                | 971A          | 32                                   | 0      | "  | 144 96   |           |
|                        | "                | 972           | 32                                   | 0      | "  | 144 96   |           |
|                        | "                | 972A          | 32                                   | 0      | "  | 144 96   |           |
|                        | "                | 973           | 32                                   | 0      | "  | 144 96   |           |
|                        | "                | 974           | 32                                   | 0      | "  | 144 96   |           |
|                        | "                | 975           | 32                                   | 0      | "  | 144 96   |           |
|                        | "                | 976           | 32                                   | 0      | "  | 144 96   |           |
|                        | "                | 977           | 32                                   | 0      | "  | 144 96   |           |
|                        | "                | 978           | 32                                   | 0      | "  | 144 96   |           |
|                        | "                | 979           | 32                                   | 0      | "  | 144 96   |           |
|                        | "                | 980           | 32                                   | 0      | "  | 144 96   |           |
|                        | "                | 981           | 32                                   | 0      | "  | 144 96   |           |
|                        | "                | 982           | 32                                   | 0      | "  | 144 96   |           |
|                        | "                | 983           | 32                                   | 0      | "  | 144 96   |           |
|                        | "                | 984           | 32                                   | 0      | "  | 144 96   |           |
| <i>à reporter</i>      |                  |               | 1559                                 | 0      |  | 7082 27  |           |

- 3 -  
Rue Sanguinet (suite)

| NOMS DES PROPRIETAIRES | Nos. du Cadastre |               | Fronts des lots en mesures anglaises |        | Taux de la répartition par pied de front | Montant de la répartition pour chacun des lots ou parties de lots. | REMARQUES |
|------------------------|------------------|---------------|--------------------------------------|--------|--|--|-----------|
|                        | Nos. Primitifs   | Nos. de Subd. | Pieds                                | Pouces |  |  |           |
| <i>Reports</i>         |                  |               | 1559                                 | 0      | "  | 7062 27  |           |
|                        | 10               | 985           | 32                                   | 0      | 4 <sup>53</sup>                          | 144 96   |           |
|                        | "                | 986           | 32                                   | 0      | "  | 144 96   |           |
|                        | "                | 987           | 32                                   | 0      | "  | 144 96   |           |
|                        | "                | 988           | 32                                   | 0      | "  | 144 96   |           |
|                        | "                | 989           | 32                                   | 0      | "  | 144 96   |           |
|                        | "                | 990           | 28                                   | 0      | "  | 126 84   |           |
| <i>Rue Beaubien</i>    |                  |               |                                      |        |  |  |           |
|                        | 10               | 1551          | 32                                   | 0      | "  | 144 96   |           |
|                        | "                | 1552          | 32                                   | 0      | "  | 144 96   |           |
|                        | "                | 1553          | 32                                   | 0      | "  | 144 96   |           |
|                        | "                | 1554          | 32                                   | 0      | "  | 144 96   |           |
|                        | "                | 1555          | 32                                   | 0      | "  | 144 96   |           |
|                        | "                | 1556          | 32                                   | 0      | "  | 144 96   |           |
|                        | "                | 1557          | 32                                   | 0      | "  | 144 96   |           |
|                        | "                | 1558          | 32                                   | 0      | "  | 144 96   |           |
|                        | "                | 1559          | 32                                   | 0      | "  | 144 96   |           |
|                        | "                | 1560          | 32                                   | 0      | "  | 144 96   |           |
|                        | "                | 1561          | 32                                   | 0      | "  | 144 96   |           |
|                        | "                | 1562          | 32                                   | 0      | "  | 144 96   |           |
|                        | "                | 1563          | 32                                   | 0      | "  | 144 96   |           |
|                        | "                | 1564          | 32                                   | 0      | "  | 144 96   |           |
|                        | "                | 1565          | 32                                   | 0      | "  | 144 96   |           |
|                        | "                | 1566          | 32                                   | 0      | "  | 144 96   |           |
|                        | "                | 1567          | 32                                   | 0      | "  | 144 96   |           |
|                        | "                | 1568          | 32                                   | 0      | "  | 144 96   |           |
|                        | "                | 1569          | 32                                   | 0      | "  | 144 96   |           |
|                        | "                | 1570          | 32                                   | 0      | "  | 144 96   |           |
|                        | "                | 1571          | 32                                   | 0      | "  | 144 96   |           |
|                        | "                | 1572          | 32                                   | 0      | "  | 144 96   |           |
|                        | "                | 1573          | 32                                   | 0      | "  | 144 96   |           |
| <i>à reporter</i>      |                  |               | 2483                                 | 0      | "  | 11247 99   |           |



- 4 -  
Rue Sanguinet (Suite)

| NOMS DES PROPRIETAIRES | Nos. du Cadastre |               | Fronts des lots en mesures anglaises |        | Taux de la répartition par pied de front | Montant de la répartition pour chacun des lots ou parties de lots. | REMARQUES |
|------------------------|------------------|---------------|--------------------------------------|--------|--|--|-----------|
|                        | Nos. Primitifs   | Nos. de Subd. | Pieds                                | Pouces |  |  |           |
| <i>Reports</i>         |                  |               | 2483                                 | 0      |  | 11247.99   |           |
|                        | 10               | 1574          | 32                                   | 0      | <i>\$ 453</i>                            | 144 96   |           |
|                        | "                | 1575          | 32                                   | 0      | "  | 144 96   |           |
|                        | "                | 1576          | 32                                   | 0      | "  | 144 96   |           |
|                        | "                | 1577          | 32                                   | 0      | "  | 144 96   |           |
|                        | "                | 1578          | 32                                   | 0      | "  | 144 96   |           |
|                        | "                | 1579          | 32                                   | 0      | "  | 144 96   |           |
|                        | "                | 1580          | 33                                   | 0      | "  | 149 49   |           |
|                        | "                | 1581          | 33                                   | 0      | "  | 149 49   |           |
| <i>Rue St. Zotique</i> |                  |               |                                      |        |  |  |           |
|                        | 10               | 1773          | 32                                   | 0      | "  | 144 96   |           |
|                        | "                | 1774          | 32                                   | 0      | "  | 144 96   |           |
|                        | "                | 1775          | 32                                   | 0      | "  | 144 96   |           |
|                        | "                | 1776          | 32                                   | 0      | "  | 144 96   |           |
|                        | "                | 1777          | 32                                   | 0      | "  | 144 96   |           |
|                        | "                | 1778          | 32                                   | 0      | "  | 144 96   |           |
|                        | "                | 1779          | 32                                   | 0      | "  | 144 96   |           |
|                        | "                | 1780          | 32                                   | 0      | "  | 144 96   |           |
|                        | "                | 1781          | 32                                   | 0      | "  | 144 96   |           |
|                        | "                | 1782          | 31                                   | 0      | "  | 140 43   |           |
|                        | "                | 1783          | 31                                   | 0      | "  | 140 43   |           |
|                        | "                | 1784          | 31                                   | 0      | "  | 140 43   |           |
|                        | "                | 1785          | 31                                   | 0      | "  | 140 43   |           |
|                        | "                | 1786          | 31                                   | 0      | "  | 140 43   |           |
|                        | "                | 1787          | 31                                   | 0      | "  | 140 43   |           |
|                        | "                | 1788          | 31                                   | 0      | "  | 140 43   |           |
|                        | "                | 1789          | 31                                   | 0      | "  | 140 43   |           |
| <i>Rue Suzanne.</i>    |                  |               |                                      |        |  |  |           |
| <i><u>Côté Est</u></i> |                  |               |                                      |        |  |  |           |
|                        | 8                | 11            | 50                                   | 0      | "  | 226 50   |           |
| <i>à reporter</i>      |                  |               | 3327                                 | 0      | <i>\$</i>                                | 15071.31   |           |

- 5 -  
Rue Sanguinet (suite)

| NOMS DES PROPRIETAIRES | Nos. du Cadastre |               | Fronts des lots en mesures anglaises |        | Taux de la répartition par pied de front | Montant de la répartition pour chacun des lots ou parties de lots. | REMARQUES |
|------------------------|------------------|---------------|--------------------------------------|--------|--|--|-----------|
|                        | Nos. Primitifs   | Nos. de Subd. | Pieds                                | Pouces |  |  |           |
| <i>Reparts</i>         |                  |               | 3327                                 | 0      |  | # 15071.31   |           |
|                        | 8                | 12            | 50                                   | 0      | # 4.53                                   | 226 50   |           |
|                        | "                | 13            | 50                                   | 0      | "  | 226 50   |           |
|                        | "                | 14            | 50                                   | 0      | "  | 226 50   |           |
|                        | "                | 15            | 50                                   | 0      | "  | 226 50   |           |
|                        | "                | 16            | 50                                   | 0      | "  | 226 50   |           |
|                        | "                | 17            | 50                                   | 0      | "  | 226 50   |           |
|                        | "                | 18            | 50                                   | 0      | "  | 226 50   |           |
|                        | "                | 19            | 50                                   | 0      | "  | 226 50   |           |
|                        | "                | 20            | 50                                   | 0      | "  | 226 50   |           |
|                        | "                | 21            | 50                                   | 0      | "  | 226 50   |           |
|                        | "                | 22            | 50                                   | 0      | "  | 226 50   |           |
|                        | "                | 23            | 50                                   | 0      | "  | 226 50   |           |
|                        | "                | 24            | 50                                   | 0      | "  | 226 50   |           |
|                        | "                | 25            | 50                                   | 0      | "  | 226 50   |           |
|                        | "                | 26            | 50                                   | 0      | "  | 226 50   |           |
|                        | "                | 27            | 34                                   | 0      | "  | 154 02   |           |
|                        | "                | 28            | 34                                   | 0      | "  | 154 02   |           |
| <i>Rue Comte</i>       |                  |               |                                      |        |  |  |           |
|                        | 8                | 30            | 42                                   | 0      | "  | 190 26   |           |
|                        | "                | 31            | 50                                   | 0      | "  | 226 50   |           |
|                        | "                | 32            | 50                                   | 0      | "  | 226 50   |           |
|                        | "                | 33            | 50                                   | 0      | "  | 226 50   |           |
|                        | "                | 34            | 50                                   | 0      | "  | 226 50   |           |
|                        | "                | 35            | 50                                   | 0      | "  | 226 50   |           |
|                        | "                | 36            | 50                                   | 0      | "  | 226 50   |           |
|                        | "                | 37            | 50                                   | 0      | "  | 226 50   |           |
|                        | "                | 38            | 50                                   | 0      | "  | 226 50   |           |
|                        | "                | 39            | 50                                   | 0      | "  | 226 50   |           |
|                        | "                | 40            | 50                                   | 0      | "  | 226 50   |           |
|                        | "                | 41            | 50                                   | 0      | "  | 226 50   |           |
| <i>a reporter</i>      |                  |               | 4737                                 | 0      |  | # 21458 61   |           |

-6-  
Rue Sanguinet (suite)

| NOMS DES PROPRIETAIRES | Nos. du Cadastre |               | Fronts des lots en mesures anglaises |        | Taux de la répartition par pied de front | Montant de la répartition pour chacun des lots ou parties de lots. | REMARQUES |
|------------------------|------------------|---------------|--------------------------------------|--------|--|--|-----------|
|                        | Nos. Primitifs   | Nos. de Subd. | Pieds                                | Pouces |  |  |           |
| <i>Reparts</i>         |                  |               | 4737                                 | 0      |  | 21.458 61  |           |
|                        | 8                | 42            | 50                                   | 0      | 4.53                                     | 226 50   |           |
|                        | "                | 43            | 50                                   | 0      | "  | 226 50   |           |
|                        | "                | 44            | 50                                   | 0      | "  | 226 50   |           |
|                        | "                | 45            | 50                                   | 0      | "  | 226 50   |           |
|                        | "                | 46            | 50                                   | 0      | "  | 226 50   |           |
|                        | "                | 47            | 42                                   | 0      | "  | 190 26   |           |
| <i>Rue Desbureaux</i>  |                  |               |                                      |        |  |  |           |
|                        | 8                | 49            | 42                                   | 0      | "  | 190 26   |           |
|                        | "                | 50            | 50                                   | 0      | "  | 226 50   |           |
|                        | "                | 51            | 50                                   | 0      | "  | 226 50   |           |
|                        | "                | 52            | 50                                   | 0      | "  | 226 50   |           |
|                        | "                | 53            | 50                                   | 0      | "  | 226 50   |           |
|                        | "                | 54            | 50                                   | 0      | "  | 226 50   |           |
|                        | "                | 55            | 50                                   | 0      | "  | 226 50   |           |
|                        | "                | 56            | 50                                   | 0      | "  | 226 50   |           |
|                        | "                | 57            | 50                                   | 0      | "  | 226 50   |           |
|                        | "                | 58            | 50                                   | 0      | "  | 226 50   |           |
|                        | "                | 59            | 50                                   | 0      | "  | 226 50   |           |
|                        | "                | 60            | 50                                   | 0      | "  | 226 50   |           |
|                        | "                | 61            | 50                                   | 0      | "  | 226 50   |           |
|                        | "                | 62            | 50                                   | 0      | "  | 226 50   |           |
|                        | "                | 63            | 50                                   | 0      | "  | 226 50   |           |
|                        | "                | 64            | 50                                   | 0      | "  | 226 50   |           |
|                        | "                | 65            | 50                                   | 0      | "  | 226 50   |           |
|                        | "                | 66            | 50                                   | 0      | "  | 226 50   |           |
|                        | "                | 67            | 50                                   | 0      | "  | 226 50   |           |
|                        | "                | 68            | 42                                   | 0      | "  | 190 26   |           |
| <i>Rue St. Zotique</i> |                  |               |                                      |        |  |  |           |
|                        | 8                | 70            | 42                                   | 0      | "  | 190 26   |           |
|                        | "                | 71            | 50                                   | 0      | "  | 226 50   |           |
| <i>à reporter</i>      |                  |               | 6105                                 | 0      |  | 27.655.65  |           |



-7-  
Rue Sanguin (suite)

| NOMS DES PROPRIETAIRES | Nos. du Cadastre |               | Fronts des lots en mesures anglaises |        | Taux de la répartition par pied de front | Montant de la répartition pour chacun des lots ou parties de lots. | REMARQUES  |
|------------------------|------------------|---------------|--------------------------------------|--------|--|--|------------|
|                        | Nos. Primitifs   | Nos. de Subd. | Pieds                                | Pouces |  |  |            |
| <i>Reparts</i>         |                  |               | 6105                                 | 0      |  | \$ 27,655.65   |            |
|                        | 8                | 72            | 50                                   | 0      | \$ 45 <sup>3</sup>                       | 226.50   |            |
|                        | .                | 73            | 50                                   | 0      | "  | 226.50   |            |
|                        | .                | 74            | 50                                   | 0      | "  | 226.50   |            |
|                        | .                | 75            | 50                                   | 0      | "  | 226.50   |            |
|                        | .                | 76            | 50                                   | 0      | "  | 226.50   |            |
|                        | .                | 77            | 50                                   | 0      | "  | 226.50   |            |
|                        | .                | 78            | 50                                   | 0      | "  | 226.50   |            |
|                        | .                | 79            | 50                                   | 0      | "  | 226.50   |            |
|                        | .                | 80            | 50                                   | 0      | "  | 226.50   |            |
|                        | .                | 81            | 50                                   | 0      | "  | 226.50   |            |
| <i>Totaux</i>          |                  |               | 6605                                 | 0      |  | \$ 29,920.65   | <i>0.4</i> |

Montreal, le 8 décembre 1909

Préparé par:

*[Signature]*  
Ingénieur de la Ville de Montréal.



*Repartitions  
quartiers Ville de  
St-Louis*

le 31 Décembre 1909

Monsieur A.F.Vincent  
Secrétaire - Trésorier  
de la Ville de St.Louis


Cher Monsieur,

Vous avez appelé mon attention sur une erreur qui se serait produite dans la préparation du rôle de répartition de l'égout de la rue Casgrain, au nord de la rue LAURETTA. Il s'agit du lot No. 10-477 qui y est mentionné comme ayant 42'-6" de front, alors que le livre de renvoi officiel de la Corporation n'indique que 21'-3".

Il résulte des recherches auxquelles j'ai fait procéder, qu'à l'époque où le rôle a été préparé, le 10 Décembre 1901, le livre de renvoi officiel déposé au bureau d'enregistrement renseignait le lot dont il s'agit comme ayant un front de 42'-6"; peu après avant la confection du livre de renvoi officiel de votre Corporation, que j'ai préparé en 1902, une correction a été faite au Cadastre réduisant ce front à 21'-3", qui est la mesure réelle du lot.

Il y a donc lieu de faire pareille correction au rôle de répartition du coût de l'égout de la rue CASGRAIN, dont mention ci-dessus.

Veillez agréer, cher Monsieur, l'expression de mes sentiments les plus dévoués,

  
Ingénieur de la Ville de St.Louis.

P49/C5,41

1 2 3 4 5 6 7 8



*Copie bureau*

VILLE DE *Cité de Montreal*

Comté d'Hochelaga, P. Q.

Répartition du Coût des *Égouts* Quartier *Laurier* de la Ville.

RUE *Mance*

*De la rue Laurier à la rue Faramount*

Répartition du coût de *l'égoût en briques 3X2 de dimensions inégales* suivant REGLEMENTS Municipaux en vigueur.

| NOMS DES PROPRIETAIRES          | Nos du Cadastre                                     |               | Fronts des lots en mesures anglaises |        | Taux de la répartition par pied de front | Montant de la répartition pour chacun des lots ou parties de lots | REMARQUES |
|---------------------------------|---|---------------|--------------------------------------|--------|--|---|-----------|
|                                 | Nos Primitifs                                       | Nos de Subd.  | Pieds                                | Pouces |  |   |           |
| <i>Cote Est<br/>Rue Laurier</i> | 15  | 93            | 97                                   | 0      | <u>3.80</u>                              | 368 60  |           |
|                                 | 15  | 103           | 27                                   | 7"     | <u>3.80</u>                              | 104 82  |           |
|                                 | -   | 104           | 25                                   | 0"     | -  | 95 00   |           |
|                                 | -   | 105           | 25                                   | 0"     | -  | 95 00   |           |
|                                 | -   | 106           | 25                                   | 0"     | -  | 95 00   |           |
|                                 | -   | 107           | 25                                   | 0"     | -  | 95 00   |           |
|                                 | -   | 108           | 25                                   | 0"     | -  | 95 00   |           |
|                                 | -   | 109           | 25                                   | 0"     | -  | 95 00   |           |
|                                 | -   | 110           | 25                                   | 0"     | -  | 95 00   |           |
|                                 | -   | 111           | 25                                   | 0"     | -  | 95 00   |           |
|                                 | -   | 112           | 25                                   | 0"     | -  | 95 00   |           |
|                                 | -   | 113           | 25                                   | 0"     | -  | 95 00   |           |
|                                 | -   | 114           | 100                                  | 0"     | -  | 380 00  |           |
|                                 | <i>Rue Faramount<br/>Cote Ouest<br/>Rue Laurier</i> | <del>15</del> | <del>75</del>                        |        |  |   |           |
|                                 | 15  | 75            | 97                                   | 0"     | <u>3.80</u>                              | 368 60  |           |
|                                 | -   | 76            | 13                                   | 2"     | -  | 50 03   |           |
|                                 | -   | 77            | 15                                   | 0"     | -  | 57 00   |           |
|                                 | -   | 78            | 25                                   | 0"     | -  | 95 00   |           |
| <i>à Reporter</i>               |   |               | 624                                  | 9"     |  | 2374 05   |           |

| NOMS DES PROPRIETAIRES | Nos. du Cadastre |               | Fronts des lots en mesures anglaises |           | Taux de la répartition par pied de front | Montant de la répartition pour chacun des lots ou parties de lots. | REMARQUES |
|------------------------|------------------|---------------|--------------------------------------|-----------|--|--|-----------|
|                        | Nos. Primitifs   | Nos. de Subd. | Pieds                                | Pouces    |  |  |           |
| <i>Reportés</i>        | 15               | 7             | 624                                  | 9"        |  | 2374 05  |           |
|                        | 15               | 79            | 25                                   | 0         | 380                                      | 95 00  |           |
|                        | "                | 80            | 25                                   | 0         | "  | 95 00  |           |
|                        | "                | 81            | 25                                   | 0         | "  | 95 00  |           |
|                        | "                | 82            | 25                                   | 0         | "  | 95 00  |           |
|                        | "                | 83            | 25                                   | 0         | "  | 95 00  |           |
|                        | "                | 84            | 25                                   | 0         | "  | 95 00  |           |
|                        | "                | 85            | 25                                   | 0         | "  | 95 00  |           |
|                        | "                | 86            | 25                                   | 0         | "  | 95 00  |           |
|                        | "                | 87            | 25                                   | 0         | "  | 95 00  |           |
|                        | "                | 91            | 100                                  | 0         | "  | 380 00   |           |
| <i>Rue Faumoult</i>    |                  |               |                                      |           |  |  |           |
| <i>Totale</i>          |                  |               | <u>949</u>                           | <u>9"</u> |  | <u>3609 05</u>   |           |

*Montreal le 21 fevrier 1910*

*preparé par*

*(Signature) J. Emile Vaues  
Ingenieur*

*Ave Fairmount.*

|         |         |
|---------|---------|
|         | 15 - 91 |
| 15 - 87 |         |
| . - 86  |         |
| . - 85  |         |
| . - 84  |         |
| . - 83  |         |
| . - 82  |         |
| . - 81  |         |
| . - 80  |         |
| . - 79  |         |
| . - 78  |         |
| . - 77  |         |
| . - 76  |         |
|         | 15 - 75 |

|          |          |
|----------|----------|
|          | 15 - 114 |
| 15 - 113 |          |
| . - 112  |          |
| . - 111  |          |
| . - 110  |          |
| . - 109  |          |
| . - 108  |          |
| . - 107  |          |
| . - 106  |          |
| . - 105  |          |
| . - 104  |          |
| . - 103  |          |
|          | 15 - 93  |

*Ave Mance*

*Ave Laurier*



*Ave Fairmount*

|          |          |  |          |
|----------|----------|--|----------|
|          | 15 - 133 |  | 15 - 135 |
| 15 - 129 |          |  | 15 - 139 |
| . - 128  |          |  | . - 140  |
| . - 127  |          |  | . - 141  |
| . - 126  |          |  | . - 142  |
| . - 125  |          |  | . - 143  |
| . - 124  |          |  | . - 144  |
| . - 123  |          |  | . - 145  |
| . - 122  |          |  | . - 146  |
| . - 121  |          |  | . - 147  |
| . - 120  |          |  | . - 148  |
| . - 119  |          |  | . - 149  |
|          | 15 - 101 |  | 15 - 150 |

*Ave de L'Esplanade*

*Ave Laurier*

P49/C5,41



*Copie*

VILLE DE ~~St Louis~~ ~~de Montreal~~

Comté d'Hochelaga, P. Q.

maintenant Quartier ~~St Louis~~ de la Cité de Montreal

Répartition du Coût des Egouts, Quartier ~~La~~ de la Ville.

RUE de l'Esplanade

De la rue ~~St~~ Laurier à la rue Fairmount

Répartition du coût de l'égout en brique 3x2' dimensions intérieures suivant REGLEMENTS Municipaux en vigueur. (Règlement N°80 du village de ~~St Louis du Millaire~~) -

| NOMS DES PROPRIETAIRES          | Nos du Cadastre                                     |              | Fronts des lots en mesures anglaises |        | Taux de la répartition par pied de front | Montant de la répartition pour chacun des lots ou parties de lots | REMARQUES |  |
|---------------------------------|---|--------------|--------------------------------------|--------|--|---|-----------|--|
|                                 | Nos Primitifs                                       | Nos de Subd. | Pieds                                | Pouces |  |   |           |  |
| <i>Cote Est<br/>rue Laurier</i> | 15  | 150          | 97                                   | 0      | 3.80                                     | 368 60  |           |  |
|                                 | "   | 149          | 25                                   | 1"     | 3.50                                     | 95 32   |           |  |
|                                 | "   | 148          | 25                                   |        | "  | 95 00   |           |  |
|                                 | "   | 147          | 25                                   |        | "  | 95 00   |           |  |
|                                 | "   | 146          | 25                                   |        | "  | 95 00   |           |  |
|                                 | "   | 145          | 25                                   |        | "  | 95 00   |           |  |
|                                 | "   | 144          | 25                                   |        | "  | 95 00   |           |  |
|                                 | "   | 143          | 25                                   |        | "  | 95 00   |           |  |
|                                 | "   | 142          | 25                                   |        | "  | 95 00   |           |  |
|                                 | "   | 141          | 25                                   |        | "  | 95 00   |           |  |
|                                 | "   | 140          | 25                                   |        | "  | 95 00   |           |  |
|                                 | "   | 139          | 25                                   |        | "  | 95 00   |           |  |
|                                 | "   | 135          | 100                                  |        |  | "   | 380 00    |  |
|                                 | <i>Rue Fairmount<br/>Cote Ouest<br/>rue Laurier</i> | 15           | 101                                  | 97     | 00                                       |   | 368 60    |  |
| 15                              |   | 119          | 25                                   | 8"     | 3.50                                     | 97 53   |           |  |
| "                               |   | 120          | 25                                   |        | "  | 95 00   |           |  |
|                                 |   | 121          | 25                                   |        | "  | 95 00   |           |  |
|                                 |   | 122          | 25                                   |        | "  | 95 00   |           |  |
|                                 |   | 123          | 25                                   |        | "  | 95 00   |           |  |
| <i>a Reporter</i>               |   |              | 694                                  | 9"     |  | 2640 05   |           |  |

| NOMS DES PROPRIETAIRES | Nos. du Cadastre |               | Fronts des lots en mesures anglaises |        | Taux de la répartition par pied de front | Montant de la répartition pour chacun des lots ou parties de lots. | REMARQUES |
|------------------------|------------------|---------------|--------------------------------------|--------|--|--|-----------|
|                        | Nos. Primitifs   | Nos. de Subd. | Pieds                                | Pouces |  |  |           |
| Reportés               |                  |               | 694                                  | 9"     |  | 2640 05  |           |
|                        | 15               | 124           | 25                                   | 0      | 3.80                                     | 95 00  |           |
|                        | "                | 125           | 25                                   | 0      | "  | 95 00  |           |
|                        | "                | 126           | 25                                   | 0      | "  | 95 00  |           |
|                        | "                | 127           | 25                                   | 0      | "  | 95 00  |           |
|                        | "                | 128           | 25                                   | 0      | "  | 95 00  |           |
|                        | "                | 129           | 25                                   | 0      | "  | 95 00  |           |
|                        | "                | 133           | 100                                  | 0      | "  | 380 00   |           |
| Rue Fairmount          |                  |               | 944                                  | 9"     |  | 3590 05  |           |
| Total                  |                  |               |                                      |        |  |  |           |

Montreal le 21 février 1910

préparé par  
*(Signature)* Emile Vanier  
 Ingénieur



*répartitions  
des rues  
de St. Louis*

le 21 Février 1910

A.F. Vincent, Ecr.,  
Hotel de Ville de St. Louis  
coin Ave. Laurier & Boul. St. Laurent

Mon cher Vincent,

Je t'adresse présentement les rôles de répartitions du coût des égouts des rues MANCE & ESPLANADE, entre Laurier & Fairmount, de même que l'état du coût de ces travaux d'après les relevés qu'on a faits dans les livres chez vous et à la Cité, et enfin mon mémoire d'honoraires suivant engagement et se montant à \$376.91.

Comme ces affaires de répartitions est chose nouvelle pour les employés de Montréal qui ne sont pas au courant, j'ai pensé devoir t'adresser ces documents, afin que tu puisses les remettre à qui de droit avec les explications nécessaires.

J'espère que ce n'est pas trop te demander,

Je demeure,

Ton toujours dévoué,

P.S.

Ci-joints les rôles des remises à faire aux propriétaires, des rues ESPLANADE & MANCE, re tranchées principales des tuyaux à eau.

P49/C5,41

1 2 3 4 5 6 7 8

| Designation des rues | Parties pour lesquelles est faite la répartition |                           | Dates.     |
|----------------------|--|---------------------------|------------|
| Sanguinet            | de   | à                         | 19-5-1909  |
| Atlantique           | C. P. R.   | St Charles                | 19-5-1909  |
| Hau Horn             | Manue  | Heutehison                |            |
| Gare                 | Bonard   | Atlantique                | 10-6-1909  |
| St Urbain            | Pacifique  | Atlantique                | -6-1909    |
| Clarke               | Stanley  | Bagg                      | 21-6-1909  |
| St Georges           | Atlantique                                       | C. P. R.                  | 23-6-1909  |
| Manue                | id   | id                        | 23-6-1909  |
| id                   | Beaumont   | limite Nord               | -7-1909    |
| Esplanade            | Atlantique                                       | Collecleur                | -7-1909    |
| St Urbain            | id   | Beaumont                  | -7-1909    |
| Beaumont             | C. P. R.   | limite Ouest              | -7-1909    |
| Atlantique           | St Urbain  | C. P. R.                  | 19-7-1909  |
| Gare                 | C. P. R.   | limite Nord               | 19-7-1909  |
| Waverley             | Atlantique                                       | Beaumont                  | 19-7-1909  |
| Orline               | Stanley  | Bagg                      | 26-7-1909  |
| St Claire            | Stanley  | Bagg                      | 10-8-1909  |
| Avenue               | St Claire  | Alexandra                 | 10-8-1909  |
| Shamrock             | St Laurent                                       | au terrain de la S. H. H. | 10-8-1909  |
| Pacifique            | C. P. R.   | Heutehison                | 7-9-1909   |
| St Dominique         | Route  | chemin du Sault           | 21-9-1909  |
| Osabeau              | St Laurent                                       | aux limites du N° 10      | 4-11-1909  |
| Yvonne               | St Laurent                                       | vers Nord                 | 4-11-1909  |
| de Gaspé             | nord Lauretta                                    | Depot                     | 4-11-1909  |
| chemin du Sault      | St Laurent                                       | Basgrain                  | 11-11-1909 |
| Basgrain             | nord Lauretta                                    | Depot                     | 11-11-1909 |
| Depot                | St Laurent                                       | de Gaspé                  | 10-11-1909 |
| Heutehison           | C. P. R.   | limite N. O.              | 24-11-1909 |
| Basgrain             | Osabeau  | chemin du Sault           | 30-11-1909 |
| de Gaspé             | id   | id                        | 30-11-1909 |
| Sanguinet            | St Charles                                       | Suzanne                   | 8-12-1909  |
| Manue                | Louvier  | Fairmont                  | 21-2-1910  |
| Esplanade            | id   | id                        | 21-2-1910  |

*W. J. J. J.*  
*Repartitions of*

2nd. March 1910

Stuart Howard, Esq., C.E.  
Deputy City Surveyor  
City Hall -

Dear Sir,

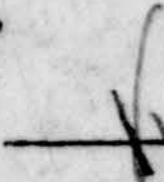
After having written to you my letter concerning the SALLIOT matter, I find that the man has been assessed for the sewer on PARK AVENUE for 50 feet frontage. The frontage of these 2 lots was found in the Cadaster being 25 feet each.

My assistant Mr. CARUEL tells me now that he had had measured the lot 641-8-41 and that the frontage along the west street line of PARK would be only 15 feet instead of 25.

You will please therefor get the corrections made accordingly on the assesment roll.

There is no difficulty whatever in making these corrections the rate of assesment being uniform for that part of the Town of St. Louis according to existing by-laws.

Yours truly,

  
\_\_\_\_\_

P49/C5,41

1 2 3 4 5 6 7 8



2nd. March 1910

Stuart Howard, Esq., C.E.  
Deputy City Surveyor  
City Hall -

Dear Sir,

A complaint from a proprietor called STANISLAS SALLIOT in LAURIER WARD owning lots 641-3-41 and 641-3-40 PARK AVENUE, north of C.P.R'y. to the effect that he had been charged for the total frontage of these 2 lots that is 40', when the sewer built on PARK, opposite his property, was covering only 13 ft. of the front of lot 641-3-41 -

The pretention of this proprietor is that he should have been charged only for 13 ft. frontage.

It has been our practice in the late TOWN of St. LOUIS to charge full frontage of lots in similar cases when private branching from lots to sewer was available - otherwise proprietors in similar situation would pay a bagatelle comparatively even when having full facilities as their neighbors to reach sewer and get the benefit of it.

As far as I am concerned, I cannot recommend that this claim be entertained - see below sketch showing situation.

Yours truly,

  
\_\_\_\_\_

P49/C5,41

1 4 2

1 2 3 4 5 6 7 8

May 4th. 1911 -

John R. Barlow Esq.  
City Surveyor,  
City Hall,  
CITY -

*Offcopy*

RE claim of D. Gallery, Esq. against sewer assessment on  
St. Dominique St., Laurier Ward -

Dear Sir,

After having gone into the matter you brought up in your letter to me dated April 22nd. last, I have found the following facts, viz:

- 1c- In 1908 when a contract was let for the building of a sewer on St. Dominique Street it was understood that the town was to acquire all necessary rights of way.
- 2c- In 1908 and even previous to that year, St. Dominique Street, opposite the Shanreek grounds, was occupied to a certain width by the double tracks of the Montreal Park & Island Railway who had acquired a certain strip of land on the prolongation of said street, either from the original owner, Hon. Louis Beaubien, or his successors. The strip of land in question comprising as far as I can see the whole of lots 341 & 342 - Lot 341 having a width of 25 feet, while St. Dominique Street has a width of 70 Ft.
- 3c- In 1909, when the sewer was to be built on that portion of St. Dominique street by the contractor, I notified the corporation of the town of St. Louis to settle the question of right of way if there was any thing of the kind to be settled. Not hearing anything and finding no opposition whatever when the town took possession we took as granted that the matter has been arranged

P49/C5,41

1 4 3

|   |   |   |   |   |   |   |   |
|---|---|---|---|---|---|---|---|
| 1 | 2 | 3 | 4 | 5 | 6 | 7 | 8 |
|---|---|---|---|---|---|---|---|

as wanted. And it is only at this present time that I find that the settlement asked for has never been completed.

40- From last valuation roll deposited at the City Hall, it appears that the proprietors of the land required to open St. Dominique street on lots north and south of Shamrock avenue, would be as follows, viz:

Lot 34I wanted entirely, Montreal Park & Island Ry. proprietors.

Lot 34I, wanted partially, proprietors De De

Lot 10-1019 De De De Peter Boyne

Lot 10-1017 De entirely De Shamrock A. A. A.-

Lot 10-1016 De partially De Dan. Gallery

In view of above facts and circumstances, I would suggest that the matter pertaining to the opening of that portion of St. Dominique street, is finally settled by the City with the interested parties and in the meantime, the sewer assessment against the land in question be suspended.

Yours truly,

(Signed) *J. E. L.*

Engineer -





*Reparation grants  
St Louis*

*City Hall*

*Montreal*

April 22, 1911. 19

Mr. J. E. Vanier, C. E.  
5 Beaver Hall Square,  
Montreal.

*Office Copy  
J.M.*

Dear Sir:-

Will you please take communication of the hereto attached letter from Mr. D. Gallery, stating he is not liable for the sewer assessment that has been levied on his lot bearing No. 10-1016, which is shown on the hereto attached plan, and kindly forward me a report on the facts in this matter, so that if Mr. Gallery's contention is well founded, the assessment roll for this sewer may be modified accordingly.

Thanking you in advance, I remain,

Yours truly,

*John N. Barlow*  
City Surveyor.

P49/C5,41

1 4 5

1 2 3 4 5 6 7 8

CITY OF MONTREAL

Laurier Ward

— Sketch showing location of  
3' x 2' brick sewer on St. Dominique St.  
between Marcil Avenue and Isabeau  
Street. —

— Montreal, May 3<sup>d</sup> 1911. —

— Prepared by: —

J. Guillebaud

— Engineer —



P49/C5,41

