

**VILLE DE SAINT-LOUIS**

**ÉGOUTS ET AQUEDUC**

**Répartitions des coûts pour  
aqueduc**

**10 janvier 1909 -  
21 février 1910**

**P49/C5,32**

VILLE DE St. Louis

COMTE D'HOHELAGA, P. Q.

*Copie sur Bureau*  
*employé à*  
*Vancouver*  
*le 10 Juin 1909*  
*à 2 1/2 le 7<sup>u</sup>*

des remises à être faites par la  
**RÉPARTITION**

— "Montreal Water and Power Company" —

aux propriétaires de la municipalité pour travaux d'excavation exécutés par  
 ceux-ci pour la pose des tuyaux —  
 RUE du Parc — (de Atlantique vers la rue Pacifique)

Répartition du coût de l'égout en de de dimensions intérieures,  
 suivant REGLEMENTS Municipaux en vigueur.

NOMS DES PROPRIETAIRES	Nos. du Cadastre		Fronts des lots en mesures anglaises		Taux de la répartition par pied de front	Montant de la répartition pour chacun des lots ou parties de lots.	REMARQUES
	Nos. Primitifs	Nos. de Subd.	Pieds	Pouces			
<u>Côté Est</u>							
<u>Avenue Atlantique.</u>							
	12-25	91	54	0	* 0.15	8.10	
	"	90	50	0	"	7.50	
	"	89	50	0	"	7.50	
	"	88	50	0	"	7.50	
	"	87	50	0	"	7.50	
	"	86	50	0	"	7.50	
	"	85	50	0	"	7.50	
	"	84	50	0	"	7.50	
	"	83	50	0	"	7.50	
	"	82	50	0	"	7.50	
	"	81	50	0	"	7.50	
	"	80	50	0	"	7.50	
	"	79	50	0	"	7.50	
	"	78	50	0	"	7.50	
	"	77	50	0	"	7.50	
	"	76	50	0	"	7.50	
	"	75	50	0	"	7.50	
@ Reporter			854	0		* 128.10	


P49/C5,32

1 2 3 4 5 6 7 8

*- Parc (suite) -*

NOMS DES PROPRIETAIRES	Nos. du Cadastre		Fronts des lots en mesures anglaises		Taux de la répartition par pied de front	Montant de la répartition pour chacun des lots ou parties de lots.	REMARQUES
	Nos. Primitifs	Nos. de Subd.	Pieds	Pouces			
<i>Reports.</i>			854	0		\$ 128 10	
<i>Côté Ouest</i>	12-25	74	50	0	<i>0.15</i>	7.50	
<i>Avenue Atlantique</i>	12-25	53	54	0	"	8 10	
	"	51	50	0	"	7.50	
	"	50	50	0	"	7.50	
	"	49	50	0	"	7.50	
	"	48	50	0	"	7.50	
	"	47	50	0	"	7.50	
	"	46	50	0	"	7.50	
	"	45	50	0	"	7.50	
	"	44	50	0	"	7.50	
	"	43	50	0	"	7.50	
	"	42	50	0	"	7.50	
	"	41	50	0	"	7.50	
	"	40	50	0	"	7.50	
	"	39	50	0	"	7.50	
	"	38	50	0	"	7.50	
	"	37	50	0	"	7.50	
	"	36	50	0	"	7.50	
	"	35	50	0	"	7.50	
<i>Totaux</i>			1808	0		\$ 271.20	

Montreal, le 10 Décembre 1908.

Préparé par:  
  
 Ingénieur de la Ville de St. Louis.

*Copie au Bureau*

VILLE DE St. Louis

COMTE D'HOCHELAGA, P. Q.

*des Remises à être faites par la*  
**RÉPARTITION** ~~DES REVENUS DE LA VILLE~~

*Montreal Water and Power Co.*

*aux propriétaires de la municipalité pour travaux d'entretien*  
*exécutés par eux-ci pour le pose des tuyaux*  
 RUE St. Urbain (de Pacifique à près Atlantique)

~~Répartition de coût de l'égoût en de dimensions intérieures~~  
 suivant ~~RECEMETS Municipaux en vigueur~~

NOMS DES PROPRIÉTAIRES	Nos. du Cadastre		Fronts des lots en mesures anglaises		Taux de la répartition par pied de front	Montant de la répartition pour chacun des lots ou parties de lots.	REMARQUES
	Nos. Primitifs	Nos. de Subd.	Pieds	Pouces			
<i>Côte Est -</i>							
<i>Rue du Pacifique</i>							
	11	1078	47	0	<i>0.15</i>	7 08	
	"	1079	50	0	"	7 50	
	"	1080	50	0	"	7 50	
	"	1081	50	0	"	7 50	
	"	1082	50	0	"	7 50	
	"	1083	50	0	"	7 50	
	"	1084	50	0	"	7 50	
	"	1085	50	0	"	7 50	
	"	1086	50	0	"	7 50	
	"	1087	50	0	"	7 50	
	"	1088	50	0	"	7 50	
	"	1089	50	0	"	7 50	
	"	1090	17	0	"	2 55	
<i>Côte Ouest</i>							
<i>Rue du Pacifique</i>							
	11-1060	22	122	0	"	18 30	
	<i>@ Répartir</i>		736	0	"	\$ 110 40	

P49/C5,32



2

*St. Urbain (suite)*

NOMS DES PROPRIETAIRES	Nos. du Cadastre		Fronts des lots en mesures anglaises		Taux de la répartition par pied de front	Montant de la répartition pour chacun des lots ou parties de lots.	REMARQUES
	Nos. Primitifs	Nos. de Subd.	Pieds	Pouces			
<i>Ruelle</i>	<i>Reports.</i>		736	0		\$ 110 40	
	11-1060	21	50	0	<i>0<sup>15</sup></i>	7 50	
	"	20	25	0	"	3 75	
	"	19	25	0	"	3 75	
	"	16	25	0	"	3 75	
	"	15	25	0	"	3 75	
	"	14	25	0	"	3 75	
	"	13	25	0	"	3 75	
	"	12	25	0	"	3 75	
	"	11	25	0	"	3 75	
	"	10	25	0	"	3 75	
	"	9	25	0	"	3 75	
	"	8	25	0	"	3 75	
	"	7	25	0	"	3 75	
	"	6	25	0	"	3 75	
"	5	25	0	"	3 75		
"	4	25	0	"	3 75		
"	3	25	0	"	3 75		
"	11-1072	2	20	0	"	3 00	
<i>Total.</i>			<u>1206 -</u>			<u>\$ 180 90</u>	

Montréal, le Jeudi 1909

Préparé par:

~~V. J.~~  
*Ingénieur de la Ville de St. Louis*

VILLE DE ST-LOUIS

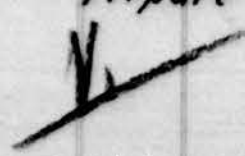
COMTE D'HOCHELAGA, P. Q.

*Copie de Bureau*

des Remises d'être faites par la —  
**RÉPARTITION DU CÔTÉ DES EGOUTS DE LA VILLE.**  
 — Montreal Water and Power Company —

aux propriétaires de la municipalité pour travaux d'excavation exécutés par ceux-ci  
 pour le pose de tuyaux —  
 RUE Van Horne (de MANCE à Parc)

Répartition du coût de l'égout en \_\_\_\_\_ de \_\_\_\_\_, de dimensions intérieures,  
 suivant REGLEMENTS Municipaux en vigueur.

NOMS DES PROPRIETAIRES	Nos. du Cadastre		Fronts des lots en mesures anglaises		Taux de la répartition par pied de front	Montant de la répartition pour chacun des lots ou parties de lots.	REMARQUES
	Nos. Primitifs	Nos. de Subd.	Pieds	Pouces			
<u>COTÉ NORD</u>							
<u>Rue Mance.</u>	<del>12-22-75</del>		<del>60</del>	<del>0</del>	<del>0<sup>15</sup></del>	<del>0.00</del>	Autrefois rue MANCE
"	71		100	0	"	15.00 ✓	
<u>RUELLE</u>							
	12-22-66		60	0	"	9.00 ✓	
<u>AVENUE DU PARC</u>							
<u>COTÉ SUD</u>							
<u>RUE MANCE</u>							
	12-22-13		50	0	"	7.50 ✓	
<u>RUELLE</u>							
	12-22-31		60	0	"	9.00 ✓	
<u>AVENUE DU PARC</u>							
<u>TOTAUX</u>			<u>270</u>	<u>0</u>		<u>40.50</u>	
MONTREAL, LE							
Préparé par:  Ingénieur de la Ville de St-Louis.							

*Copie au Bureau*

VILLE DE St. Louis

COMTE D'HOCHELAGA, P. Q.

des Reprises à être faites par la -  
**RÉPARTITION DU CÔTÉ DES EGOUTS DE LA VILLE.**  
 - Montreal Water and Power Company -

aux propriétaires de la municipalité pour travaux d'excavation exécutés par  
 ceux-ci pour la pose des tuyaux (de Stanley à Bagg - - - - - )  
 RUE Clarke

Répartition du coût de l'égout en - - - - - de - - - - - de dimensions intérieures,  
 suivant REGLEMENTS Municipaux en vigueur.

NOMS DES PROPRIETAIRES	Nos. du Cadastre		Fronts des lots en mesures anglaises		Taux de la répartition par pied de front	Montant de la répartition pour chacun des lots ou parties de lots.	REMARQUES
	Nos. Primitifs	Nos. de Subd.	Pieds	Pouces			
<u>Cote Est</u>							
<u>Rue Stanley</u>							
<u>Ruelle</u>							
	11	1413	40	0	0 <sup>15</sup>	6 00	
	11	1414 <sup>A</sup>	25	0	"	3. 75	
	"	1414 <sup>B</sup>	25	0	"	3. 75	
	"	1414 <sup>C</sup>	25	0	"	3. 75	
	"	1415	25	0	"	3. 75	
	"	1416	25	0	"	3. 75	
	"	1417	25	0	"	3. 75	
	"	1418	25	0	"	3. 75	
	"	1419	25	0	"	3. 75	
	"	1420	25	0	"	3. 75	
	"	1421	25	0	"	3. 75	
	"	1422	25	0	"	3. 75	
	"	1423	25	0	"	3. 75	
	"	1424	25	0	"	3. 75	
	"	1425	25	0	"	3. 75	
	"	1426	25	0	"	3. 75	
<u>à Reporter</u>			415	0		* 62. 25 ✓	

P49/C5,32



Clarke (suite)

NOMS DES PROPRIETAIRES	Nos. du Cadastre		Fronts des lots en mesures anglaises		Taux de la répartition par pied de front	Montant de la répartition pour chacun des lots ou parties de lots.	REMARQUES
	No. Primitifs	No. de Subd.	Pieds	Pouces			
<u>Reports.</u>			415	0		62.25	
	11	1427	25	0	0.15	3.75	
	"	1428	25	0	"	3.75	
	"	1429	25	0	"	3.75	
	"	1430	25	0	"	3.75	
	"	1431	25	0	"	3.75	
	"	1432	25	0	"	3.75	
	"	1433	25	0	"	3.75	
	"	1434	25	0	"	3.75	
	"	1435	25	0	"	3.75	
	"	1436	25	0	"	3.75	
	"	1437	25	0	"	3.75	
<u>Ruelle.</u>							
	11	1442	40	0	"	6.00	
<u>Rue Bagg.</u>							
<u>Cote' Ouest.</u>							
<u>Rue Stanley.</u>							
	11	1444	40	0	"	6.00	
<u>Ruelle.</u>							
	11	1452	25	0	"	3.75	
	"	1453	25	0	"	3.75	
	"	1454	25	0	"	3.75	
	"	1455	25	0	"	3.75	
	"	1456	25	0	"	3.75	
	"	1457	25	0	"	3.75	
	"	1458	25	0	"	3.75	
	"	1459	25	0	"	3.75	
	"	1460	25	0	"	3.75	
	"	1461	25	0	"	3.75	
<u>A Reporter.</u>			1020	0		153.00	

P49/C5,32





*Clarke (suite)*

NOMS DES PROPRIETAIRES	Nos. du Cadastre		Fronts des lots en mesures anglaises		Taux de la répartition par pied de front	Montant de la répartition pour chacun des lots ou parties de lots.	REMARQUES
	Nos. Primitifs	Nos. de Subd.	Pieds	Pouces			
<i>Reports.</i>			1020	0		* 153.00	
	11	1462	25	0	<i>0'5"</i>	3.75	
	"	1463	25	0	"	3.75	
	"	1464	25	0	"	3.75	
	"	1465	25	0	"	3.75	
	"	1466	25	0	"	3.75	
	"	1467	25	0	"	3.75	
	"	1468	25	0	"	3.75	
	"	1469	25	0	"	3.75	
	"	1470	25	0	"	3.75	
	"	1471	25	0	"	3.75	
	"	1472	25	0	"	3.75	
	"	1473	25	0	"	3.75	
	"	1474	25	0	"	3.75	
	"	1475	25	0	"	3.75	
	"	1476	25	0	"	3.75	
	"	1477	25	0	"	3.75	
<i>Ruelle.</i>							
	11	1506	40	0	"	6.00	
<i>Rue Bagg</i>							
<i>Total</i>			1460	0		* 219.00	

Montreal, le 21 juin 1909

Préparé par:

*(Signature)* L. Curte Vaissier  
 Ingénieur de la Ville de St. Louis

VILLE DE

*St. Louis*

COMTE D'HOCHELAGA, P. Q.

*de remises à être faites par la*  
**REPARTITION DU CÔTÉ DES EGOUTS DE LA VILLE.**

*Montreal Water & Power Co.*

*aux propriétaires de la municipalité pour travaux d'excavation exécutés par*  
*Ceux-ci pour la pose du tuyau à l'eau -*  
 RUE *la place de* *(de l'Atlantique vers le sud de Pacifique au C.P.R.)*

Répartition du coût de l'égout en \_\_\_\_\_ de \_\_\_\_\_, de dimensions intérieures,  
 suivant **REGLEMENTS Municipaux** en vigueur.

NOMS DES PROPRIETAIRES	Nos. du Cadastre		Fronts des lots en mesures anglaises		aux de la répartition par pied de front	Montant de la répartition pour chacun des lots ou parties de lots.	REMARQUES
	Nos. Primitifs	Nos. de Sub	Pieds	Pouces			
<i>13 de l'Atlantique vers le sud.</i>							
<i>Côté Est</i>							
<i>Av. Atlantique</i>							
	12-25	153	47	6	<i>0.15</i>	7 13	
	11	1033	300	6	"	45 07	
<i>Côté Ouest</i>							
<i>Av. Atlantique</i>							
	11	151	70	0	"	10 50	
	"	982	50	0	"	7 50	
	"	981	50	0	"	7 50	
	"	980	50	0	"	7 50	
	"	979	50	0	"	7 50	
	"	978	50	0	"	7 50	
	"	977	28	0	"	4 20	
<i>2<sup>e</sup> de Pacifique au C.P.R.</i>							
<i>Côté Est</i>							
<i>Av. Pacifique</i>							
	11	995	47	0	"	9 05	
	<i>@ Reporter</i>		743	0		\$ 111 45	

P49/C5,32

1 2 3 4 6 7 8

*St. Georges (suite)*

NOMS DES PROPRIETAIRES	Nos. du Cadastre		Fronts des lots en mesures anglaises		Taux de la répartition par pied de front	Montant de la répartition pour chacun des lots ou parties de lots.	REMARQUES
	Nos. Primitifs	Nos. de Subd.	Pieds	Pouces			
<i>Reporto</i>			743	0		\$ 111 45	
	11	994	50	0	<i>0.15</i>	7 50	
	"	993	50	0	"	7 50	
	"	992	50	0	"	7 50	
	"	991	50	0	"	7 50	
	"	990	50	0	"	7 50	
	"	989	50	0	"	7 50	
	"	988	50	0	"	7 50	
	"	987	50	0	"	7 50	
	"	986	50	0	"	7 50	
	"	985	64	0	"	9 60	
<i>Ruelle</i>							
<i>Chem. de fer du C.P.R.</i>							
<i>Cote Ouest</i>							
<i>Av. du Pacifique</i>							
	11	963	47	0	"	7 05	
	"	962	50	0	"	7 50	
	"	961	50	0	"	7 50	
	"	960	50	0	"	7 50	
	"	959	50	0	"	7 50	
	"	958	50	0	"	7 50	
	"	957	50	0	"	7 50	
	"	956	50	0	"	7 50	
	"	955	50	0	"	7 50	
	"	954	92	6	"	13 88	
<i>Ruelle</i>							
<i>Chem. de fer du C.P.R.</i>							
<i>Tobac</i>							
<i>Montreal, 23 Juin 1909</i>							
			1796	6		\$ 269 48	

*Propriétaire:*  
*(signé) J.W.*  
*Supérieur des Travaux de la Ville*

P49/C5,32



*Copie du Bureau*

VILLE DE St. Louis

COMTE D'HOCHELAGA, P. Q.

des Remises à être faites par la  
 RÉPARTITION DU ~~COÛT DES ÉGOUTS DE LA VILLE~~  
 "Montreal Water and Power Co" -  
 aux propriétaires de la municipalité pour travaux d'excavation exécutés  
 par ceux-ci pour la pose du tuyau de ~~la~~ can  
 RUE France (de Pacifique au C.P.R. vers le sud)

Répartition du coût de l'égout en \_\_\_\_\_ de \_\_\_\_\_, de dimensions intérieures,  
 suivant ~~RÈGLEMENTS Municipaux en vigueur~~

NOMS DES PROPRIÉTAIRES	Nos. du Cadastre		Fronts des lots en mesures anglaises		Taux de la répartition par pied de front	Montant de la répartition pour chacun des lots ou parties de lots.	REMARQUES
	Nos. Primitifs	Nos. de Subd.	Pieds	Pouces			
<u>Côté Est</u> <u>Ave. du Pacifique</u>	12-75	124	50	0	* 0.15	7.50	
	"	123	50	0	"	7.50	
	"	122	50	0	"	7.50	
	"	121	50	0	"	7.50	
	"	120	50	0	"	7.50	
	"	119	50	0	"	7.50	
	"	118	50	0	"	7.50	
	"	117	50	0	"	7.50	
	"	116	50	0	"	7.50	
	"	115	41	0	"	6.15	
<u>Ch. de fer C.P.R.</u>							
<u>Côté Ouest</u> <u>Ave. du Pacifique</u>	12-75	41	50	0	"	7.50	
	"	70	50	0	"	7.50	
	"	69	50	0	"	7.50	
	"	68	50	0	"	7.50	
			<u>691</u>	0			* 103.65
<u>@ Reporter</u>							

P49/C5,32



Mairie (suite)

NOMS DES PROPRIETAIRES	Nos. du Cadastre		Fronts des lots en mesures anglaises		Taux de la répartition par pied de front	Montant de la répartition pour chacun des lots ou parties de lots.	REMARQUES
	Nos. Primitifs	Nos. de Subd.	Pieds	Pouces			
<i>Reports</i>			691	0		\$ 103.65	
	12-75	67	50	0	0.5	7.50	
	"	66	50	0	"	7.50	
	"	65	50	0	"	7.50	
	"	64	99	0	"	14.85	
<i>Chemin de fer. C.N.</i>							
<i>Total</i>			940	0		\$ 141.00	

*Montreal, le 23 Juin /09*

*(Signé)*

*J. Emile Vanier*  
*Superieur des Vices aux Lignes*

*Préparé par:*

*Copie au Bureau*

11

VILLE DE St. Louis

COMTE D'HOCHELAGA, P. Q.

des Remises à être faites par la  
**RÉPARTITION** ~~\_\_\_\_\_~~  
 - Montreal Water and Power Company -

aux propriétaires de la municipalité pour travaux d'excavation effectués par eux-ci  
 pour la pose de l'égout à ciel -  
 RUE du Parc (de Beaumont aux Limites)

Répartition du coût de l'égout en \_\_\_\_\_ de \_\_\_\_\_ de dimensions intérieures,  
 suivant ~~REGLLEMENTS Municipaux en vigueur.~~

NOMS DES PROPRIETAIRES	Nos. du Cadastre		Fronts des lots en mesures anglaises		Taux de la répartition par pied de front	Montant de la répartition pour chacun des lots ou parties de lots.	REMARQUES
	Nos. Primitifs	Nos. de Subd.	Pieds	Pouces			
<u>Côté Est.</u>							
<u>Ave. Beaumont</u>							
	641-3	103	25	0	\$ 0.12	3 75	
	641-3	104	25	0	"	3 75	
	641-3	105	25	0	"	3 75	
	641-3	106	25	0	"	3 75	
	641-3	107	25	0	"	3 75	
	641-3	108	25	0	"	3 75	
	641-3	109	25	0	"	3 75	
	641-3	110	25	0	"	3 75	
	641-3	111	25	0	"	3 75	
	641-3	112	25	0	"	3 75	
	641-3	113	25	0	"	3 75	
	641-3	114	25	0	"	3 75	
	641-3	115	25	0	"	3 75	
	641-3	116	25	0	"	3 75	
	641-3	117	25	0	"	3 75	
	641-3	118	25	0	"	3 75	
	641-3	119	25	0	"	3 75	
<u>@ Reportat</u>			425	0		\$ 63 75	

P49/C5,32



*Avenue du Parc (suite)*

NOMS DES PROPRIETAIRES	Nos. du Cadastre		Fronts des lots en mesures anglaises		Taux de la répartition par pied de front	Montant de la répartition pour chacun des lots ou parties de lots.	REMARQUES
	Nos. Primitifs	Nos. de Subd.	Pieds	Pouces			
<i>Reparte</i>			425	0		63 75	
	641-3	120	25	0	<i>0.15</i>	3 75	
	641-3	121	25	0	"	3 75	
<i>Ruelle Limites</i>							
<i>Côté Ouest</i>							
<i>Avenue Beaumont</i>							
	641-3	123	25	0	"	3 75	
	641-3	124	25	0	"	3 75	
	641-3	125	25	0	"	3 75	
	641-3	126	25	0	"	3 75	
	641-3	127	25	0	"	3 75	
	641-3	128	25	0	"	3 75	
	641-3	129	25	0	"	3 75	
	641-3	130	25	0	"	3 75	
	641-3	131	25	0	"	3 75	
	641-3	132	25	0	"	3 75	
	641-3	133	25	0	"	3 75	
	641-3	134	25	0	"	3 75	
	641-3	135	25	0	"	3 75	
	641-3	136	25	0	"	3 75	
	641-3	137	25	0	"	3 75	
	641-3	138	25	0	"	3 75	
	641-3	139	25	0	"	3 75	
	641-3	140	25	0	"	3 75	
	641-3	141	25	0	"	3 75	
<i>Limites Total</i>			950	0		142 50	

*Montreal 19 juillet 1909.*

*Préparé par:  
Ingénieur de la Ville de St. Louis.*

*Copie du Bureau*

VILLE DE St. Louis

COMTE D'HOCHELAGA, P. Q.

DES REMISES à être faites par la  
 RÉPARTITION ~~DE LA VILLE~~

"Montreal Water and Power Company"

aux propriétaires de la municipalité pour travaux d'excavation exécutés par eux-ci  
 pour la pose des tuyaux —  
 RUE Ste Claire (de Stanley Bagg)

Répartition du coût de l'égout en \_\_\_\_\_ de \_\_\_\_\_, de dimensions intérieures,  
 suivant REGLLEMENTS Municipaux en vigueur.

NOMS DES PROPRIETAIRES	Nos. du Cadastre		Fronts des lots en mesures anglaises		Taux de la répartition par pied de front	Montant de la répartition pour chacun des lots ou parties de lots.	REMARQUES
	Nos. Primitifs	Nos. de Subd.	Pieds	Pouces			
<i>Côté Est.</i>							
	11	1582	40	0	<i>0.15</i>	<i>6.00</i>	
<i>Ruelle</i>	11	1574	25	0	"	3.75	
	"	1573	25	0	"	3.75	
	"	1572	25	0	"	3.75	
	"	1571	25	0	"	3.75	
	"	1570	25	0	"	3.75	
	"	1569	25	0	"	3.75	
	"	1568	25	0	"	3.75	
	"	1567	25	0	"	3.75	
	"	1566	25	0	"	3.75	
	"	1565	25	0	"	3.75	
	"	1564	25	0	"	3.75	
	"	1563	25	0	"	3.75	
	"	1562	25	0	"	3.75	
	"	1561	25	0	"	3.75	
	"	1560	25	0	"	3.75	
<i>@ Report</i>			<u>445</u>	<u>0</u>		<u>62.25</u>	

P49/C5,32





Rue St. Claire (suite)

NOMS DES PROPRIETAIRES	Nos. du Cadastre		Fronts des lots en mesures anglaises		Taux de la répartition par pied de front	Montant de la répartition pour chacun des lots ou parties de lots.	REMARQUES
	Nos. Primitifs	Nos. de Subd.	Pieds	Pouces			
<i>Reporte</i>			405	0		\$ 62.25	
	11	1559	25	0	<i>0.15</i>	3.75	
	"	1558	25	0	"	3.75	
	"	1557	25	0	"	3.75	
	"	1556	25	0	"	3.75	
	"	1555	25	0	"	3.75	
	"	1554	25	0	"	3.75	
	"	1553	25	0	"	3.75	
	"	1552	25	0	"	3.75	
	"	1551	25	0	"	3.75	
	"	1550	25	0	"	3.75	
	"	1549	25	0	"	3.75	
<i>Ruelle</i>	11	1520	40	0	"	6.00	
<i>Ave. Stanley</i>							
<i>Côte Ouest</i>							
	11	1646	40	0	"	6.00	
<i>Ruelle</i>	11	1626	25	0	"	3.75	
	"	1625	25	0	"	3.75	
	"	1624	25	0	"	3.75	
	"	1623	25	0	"	3.75	
	"	1622	25	0	"	3.75	
	"	1621	25	0	"	3.75	
	"	1620	25	0	"	3.75	
	"	1619	25	0	"	3.75	
	"	1618	25	0	"	3.75	
	"	1617	25	0	"	3.75	
<i>@ Reporte</i>			1020	0		\$ 153.00	

P49/C5,32



Rue Ste Claire (suite)

NOMS DES PROPRIETAIRES	Nos. du Cadastre		Fronts des lots en mesures anglaises		Taux de la répartition par pied de front	Montant de la répartition pour chacun des lots ou parties de lots.	REMARQUES
	Nos. Primitifs	Nos. de Subd.	Pieds	Pouces			
<i>Reparte</i>			<b>1020-0</b>			<b>\$ 153.00</b>	
	11	1616	25	0	<i>\$ 0.15</i>	3 75	
	"	1615	25	0	"	3 75	
	"	1614	25	0	"	3 75	
	"	1613	25	0	"	3 75	
	"	1612	21	0	"	3 15	
	"	1611	21	0	"	3 15	
	"	1610	20	0	"	3 00	
<i>Ruelle</i>							
	11	1602	40	0	"	6 00	
<i>Avenue</i>							
	11	1590	25	0	"	3 75	
	"	1589	25	0	"	3 75	
	"	1588	24	0	"	3 60	
	"	1587	24	0	"	3 60	
	"	1586	24	0	"	3 60	
	"	1585	25	0	"	3 75	
	11	1584	25	0	"	3 75	
<i>Ave. Stanley</i>							
<i>Total</i>			<b>1394 0</b>			<b>\$ 209 10</b>	

Montréal, le 10 *juin* 1909.

Préparé par :

*Ingénieur de la Ville de St. Louis.*

*Copie du Bureau*  
 VILLE DE St. Louis

COMTE D'HOCHELAGA, P. Q.

des remises à être faites par la -  
 REPARTITION DU COUT DES EGOUTS DE LA VILLE

"Montreal Water and Sewer Company"  
 aux propriétaires de la municipalité pour travaux d'excavation exécutés par  
 ceux-ci pour la pose des tuyaux -  
 RUE AVENUE (de St. Claire à Alexandra)

Répartition du coût de l'égout en de , de dimensions intérieures,  
 suivant REGLEMENTS Municipaux en vigueur.

NOMS DES PROPRIETAIRES	Nos. du Cadastre		Fronts des lots en mesures anglaises		Taux de la répartition par pied de front	Montant de la répartition pour chacun des lots ou parties de lots.	REMARQUES
	Nos. Primitifs	Nos. de Subd.	Pieds	Pouces			
<u>Côté Nord.</u>							
	11	1602	25	0	<u>0.75</u>	3.75	
	"	1603	25	0	"	3.75	
	"	1604	24	0	"	3.60	
	"	1605	24	0	"	3.60	
	"	1606	24	0	"	3.60	
	"	1607	25	0	"	3.75	
	"	1608	25	0	"	3.75	
<u>Rue Alexandra</u>							
<u>Côté Sud.</u>							
	11	1590	40	0	"	6.00	
		1594	25	0	"	3.75	
		1598	25	0	"	3.75	
			<u>90</u>	0		<u>13.50</u>	
<u>@ Reporter</u>							

P49/C5,32



# Avenue (suite)

NOMS DES PROPRIETAIRES	Nos. du Cadastre		Fronts des lots en mesures anglaises		Taux de la répartition par pied de front	Montant de la répartition pour chacun des lots ou parties de lots.	REMARQUES
	Nos. Primitifs	Nos. de Subd.	Pieds	Pouces			
<i>Reporto</i>			262	0		\$39.30	
	11	1599	75	0	0.15	8.75	
	"	1600	38	0	"	5.70	
<i>Ruelle</i>							
<u>Totaux</u>			<u>375</u>	<u>0</u>		<u>\$48.75</u>	

Montreal, le 10 Août 1909.

Propriétaire:

V.  
 Ingénieur de la ville de Montreal

*Copie au Bureau*

VILLE DE St. Louis

Comté d'Hochelaga, P. Q.

des remises à être faites par la  
**Répartition du coût des "Montreal Water & Power Co" de la Ville.**  
 aux propriétaires de la municipalité pour travaux d'excavation exécutés par ceux-ci pour la pose  
 des tuyaux  
 RUE Shamrock de St. Laurent au terrain de la S.A.A.A. -

Répartition du coût d'  
 suivant ~~REGLEMENTS Municipaux en vigueur.~~

NOMS DES PROPRIETAIRES	Nos du Cadastre		Fronts des lots en mesures anglaises		Taux de la répartition par pied de front	Montant de la répartition pour chacun des lots ou parties de lots	REMARQUES
	Nos Primitifs	Nos de Subd.	Pieds	Pouces			
<u>Côté Nord</u>							
<u>Ruelle</u>		10 - Non Subdiv.	50	0	<sup>15</sup> 0.15	7.50	
	10	1023	75	0	"	3.75	
	"	1022	75	0	"	3.75	
	"	1021	75	0	"	3.75	
	"	1020	75	0	"	3.75	
	"	1019A.	5	0	"	0.75	
<u>Rue St. Dominique</u>							
	10	1016	75	0	"	3.75	
	"	1015	75	0	"	3.75	
	"	1014	75	0	"	3.75	
	"	1013	75	0	"	3.75	
	"	1012	75	0	"	3.75	
<u>Côté Sud</u>							
<u>Ruelle</u>		10 Non subdiv.	50	0	"	7.50	
<u>@ Reporter</u>			330	0		449.50	

P49/C5,32



2

# Shamrock (suite)

NOMS DES PROPRIETAIRES	Nos. du Cadastre		Fronts des lots en mesures anglaises		Taux de la répartition par pied de front	Montant de la répartition pour chacun des lots ou parties de lots.	REMARQUES
	Nos. Primitifs	Nos. de Subd.	Pieds	Pouces			
<i>Reports</i>			330	0		49.50	
	10	999	25	0	* 0.55	3.75	
	"	1000	25	0	"	3.75	
	"	1001	25	0	"	3.75	
	"	1002	25	0	"	3.75	
	342	pt.	5	0	"	0.75	
<i>Rue St. Dominique</i>							
	342	-	125	0	"	18.75	
<i>Totaux</i>			560	0		84.00	

Montreal le 10 août 1899

Préposé:

V.  
*Supérieur de la Ville de Montréal*

VILLE DE *St. Louis*

COMTE D'HOCHELAGA, P. Q.

*copie du bureau*

*des remises à être faites par la Montreal Water Board*  
**RÉPARTITION DU CÔTÉ DES EGOUTS DE LA VILLE.**  
*aux propriétaires des lots municipaux pour travaux d'égout et de  
 pour un certain pour le pour de temps à venir*

RUE *Coeline* (de *Stanley* à *Bagg*)

~~Répartition du coût de l'égout en de , de dimensions intérieures,  
 suivant REGLEMENTS Municipaux en vigueur.~~

NOMS DES PROPRIETAIRES	Nos. du Cadastre		Fronts des lots en mesures anglaises		Taux de la répartition par pied de front	Montant de la répartition pour chacun des lots ou parties de lots.	REMARQUES
	Nos. Primitifs	Nos. de Subd.	Pieds	Pouces			
<i>Côte Est</i>							
	11	1450	40	0	0 <sup>12</sup>	6 00	
<i>Quelle</i>	11	1479	25	0	0 <sup>15</sup>	3 75	
	"	1480	25	0		3 75	
	"	1481	25	0		3 75	
	"	1482	25	0		3 75	
	"	1483	25	0		3 75	
	"	1484	25	0		3 75	
	"	1485	25	0		3 75	
	"	1486	25	0		3 75	
	"	1487	25	0		3 75	
	"	1488	25	0		3 75	
	"	1489	25	0		3 75	
	"	1490	25	0		3 75	
	"	1491	25	0		3 75	
	"	1492	25	0		3 75	
	"	1493	25	0		3 75	
	"	1494	25	0		3 75	
<i>Raporter</i>			<u>44000</u>			<u>66 00</u>	

P49/C5,32



Rue Estline (suite)

NOMS DES PROPRIETAIRES	Nos. du Cadastre		Fronts des lots en mesures anglaises		Taux de la répartition par pied de front	Montant de la répartition pour chacun des lots ou parties de lots.	REMARQUES
	Nos. Primitifs	Nos. de Subd.	Pieds	Pouces			
<i>Repute</i>			440	00		66 00	
	11	1495	25	0	0 <sup>15</sup>	3 75	
	"	1496	25	0		3 75	
	"	1497	25	0		3 75	
	"	1498	25	0		3 75	
	"	1499	25	0		3 75	
	"	1500	25	0		3 75	
	"	1501	25	0		3 75	
	"	1502	25	0		3 75	
	"	1503	25	0		3 75	
	"	1504	25	0		3 75	
<i>Ruelle</i>			40	0	0 <sup>15</sup>	6 00	
<i>Cote Ouest</i>							
	11	1514	40	0	0 <sup>15</sup>	6 00	
<i>Ruelle</i>							
	11	1522	25	0	0 <sup>15</sup>	3 75	
	"	1523	25	0		3 75	
	"	1524	25	0		3 75	
	"	1525	25	0		3 75	
	"	1526	25	0		3 75	
	"	1527	25	0		3 75	
	"	1528	25	0		3 75	
	"	1529	25	0		3 75	
	"	1530	25	0		3 75	
	"	1531	25	0		3 75	
	"	1532	25	0		3 75	
	"	1533	25	0		3 75	
<i>@Repute</i>			1070	0		160 50	

P49/C5,32





Rue Lacombe (suite)

NOMS DES PROPRIETAIRES	Nos. du Cadastre		Fronts des lots en mesures anglaises		Taux de la répartition par pied de front	Montant de la répartition pour chacun des lots ou parties de lots.	REMARQUES
	Nos. Primitifs	Nos. de Subd.	Pieds	Pouces			
<i>Repate</i>			1070	0		160 50	
	11	1534	25	0	0 <sup>45</sup>	3 75	
	"	1535	25	0		3 75	
	"	1536	25	0		3 75	
	"	1537	25	0		3 75	
	"	1538	25	0		3 75	
	"	1539	25	0		3 75	
	"	1540	25	0		3 75	
	"	1541	25	0		3 75	
	"	1542	25	0		3 75	
	"	1543	25	0		3 75	
	"	1544	25	0		3 75	
	"	1545	25	0		3 75	
	"	1546	25	0		3 75	
	"	1547	25	0		3 75	
<i>Ruelle</i>							
	11	1576	400		0 <sup>15</sup>	6 00	
<i>Avenue Dagg</i>							
<i>Totaux</i>			1460	0		219 00	

Montreal, le 26 Juillet 1909.

Préparé par  
V.  
 Ingénieur de la Ville de St Louis

*Copie de bureau*

9

VILLE DE *St. Louis*

COMTE D'HOCHELAGA, P. Q.

des remises à être faites par la  
 RÉPARTITION ~~DU CÔTÉ DE L'ÉGOUT DE LA VILLE~~

"*Montreal Water and Power Company*"

aux propriétaires de la municipalité pour travaux d'excavation existants par eux-ci pour  
 la pose de ~~légout~~  
 RUE *du Pacifique (de Pave à Hutchison)*

Répartition du côté de l'égout en ~~de~~, de dimensions intérieures,  
 suivant ~~REGLLEMENTS Municipaux en vigueur.~~

NOMS DES PROPRIETAIRES	Nos. du Cadastre		Fronts des lots en mesures anglaises		Taux de la répartition par pied de front	Montant de la répartition pour chacun des lots ou parties de lots.	REMARQUES
	Nos. Primitifs	Nos. de Subd.	Pieds	Pouces			
<u>Côté Sud</u>							
<u>Avenue du Pave</u>							
	12-25	13	60	6	<del>0.15</del> 0.15	9 07	✓
	12-25	6	60	6	"	9 08	✓
	12-23	6					
<u>Ruelle</u>							
<u>Rue Hutchison</u>							
<u>Côté Nord</u>							
<u>Avenue du Pave</u>							
	12-25	34	60	6	"	9 07	
	12-25	15	60	6	"	9 08	
	12-23	8					
			<u>242 0</u>			<u>36 30</u>	

Montreal, 7 sept  
 juillet 1909.

Préparé par:  
*(Signé) J. Lucelle*  
 Ingénieur de la Ville de St. Louis.

P49/C5,32

2 5

1 2 3 4 5 6 7 8

*Copie du Bureau*

VILLE DE St. Louis

COMTE D'HOCHELAGA, P. Q.

des remises à être faites par la  
**RÉPARTITION**

"Montreal Water and Power Company"  
 aux propriétaires de la municipalité pour travaux d'excavation exécutés par eux-ci pour la  
 pose des tuyaux -  
 RUE St. Dominique (de Corde à la rue ligne nord des Shamrock.)

Répartition du coût de l'égout en \_\_\_\_\_ de \_\_\_\_\_, de dimensions intérieures,  
 suivant REGLEMENTS Municipaux en vigueur.

NOMS DES PROPRIETAIRES	Nos. du Cadastre		Fronts des lots en mesures anglaises		Taux de la répartition par pied de front	Montant de la répartition pour chacun des lots ou parties de lots.	REMARQUES
	Nos. Primitifs	Nos. de Subd.	Pieds	Pouces			
<u>Côté Est</u> <u>Rue Corde.</u>	10-820	4	25	0	<u>1.015</u>	3.75	
	"	3	25	0	"	3.75	
	"	2	25	0	"	3.75	
	"	1	15	0	"	2.25	
	10-824	2	10	0	"	1.50	
	"	1	20	0	"	3.00	
	10-825	2	21	3	"	3.19	
	"	1	21	3	"	3.19	
	10-826	2	21	3	"	3.19	
	"	1	21	3	"	3.18	
	10-827	2	21	3	"	3.19	
	"	1	21	3	"	3.19	
	10-828	2	21	3	"	3.19	
	"	1	21	3	"	3.18	
	10-829	2	21	3	"	3.19	
	"	1	21	3	"	3.19	
	10-830	2	21	3	"	3.19	
	"	1	21	3	"	3.18	
@ Reporter			375	0		\$195.00 56.25	

P49/C5,32

2 b



3

*St. Dominique (suite)*

NOMS DES PROPRIETAIRES	Nos. du Cadastre		Fronts des lots en mesures anglaises		Taux de la répartition par pied de front	Montant de la répartition pour chacun des lots ou parties de lots.	REMARQUES
	Nos. Primitifs	Nos. de Subd.	Pieds	Pouces			
<i>Reports</i>			375	0		* 56.25	
	10-831	2	21	3	0.15	3.19	
	"	1	21	3	"	3.19	
	10-832	2	21	3	"	3.19	
	"	1	<del>21</del>	<del>3</del>	"	3.18	
	10-833	2	<del>21</del>	<del>3</del>	"	<del>3.19</del>	
	"	1	21	3	"	3.19	
	10-834	2	21	3	"	3.19	
	"	1	21	3	"	3.18	
	10-835	2	21	3	"	3.19	
	"	1	21	3	"	3.19	
	10-836	2	21	3	"	3.19	
	"	1	21	3	"	3.18	
	10-837	2	21	3	"	3.19	
	"	1	21	3	"	3.19	
	10-838	2	21	3	"	3.19	
	"	1	21	3	"	3.18	
	10-839	2	21	3	"	3.19	
	"	1	21	3	"	3.19	
	10-840	2	34	6	"	5.17	
	"		8	0	"	1.20	
	10-85	4	17	0	"	2.25	
	"	3	25	0	"	3.75	
	"	2	25	0	"	3.75	
	"	1	25	0	"	3.75	
<i>Rue Beaubien</i>	10	1286	50	0	"	7.50	
<i>Ruelle</i>	10	1294	26	0	"	3.90	
	"	1295	26	0	"	3.90	
	"	1296	25	0	"	3.75	
<i>@ Reporter</i>			1019	0		* 152.85	
			598			89.70	

P49/C5,32



63

*St. Dominique (suite)*

NOMS DES PROPRIETAIRES	Nos. du Cadastre		Fronts des lots en mesures anglaises		Taux de la répartition par pied de front	Montant de la répartition pour chacun des lots ou parties de lots.	REMARQUES	
	Nos. Primitifs	Nos. de Subd.	Pieds	Pouces				
<i>Reports</i>			598	0		89.70		
			<del>1014</del>	0		<del>152.85</del>		
		10	1294	25	0	<i>1.05</i>	3.75	
		"	1298	25	0	"	3.75	
		"	1299	25	0	"	3.75	
		"	1300	25	0	"	3.75	
		"	1301	25	0	"	3.75	
		"	1302	25	0	"	3.75	
		"	1303	25	0	"	3.75	
		"	1304	25	0	"	3.75	
		"	1305	25	0	"	3.75	
		"	1306	25	0	"	3.75	
		"	1307	25	0	"	3.75	
		"	1308	25	0	"	3.75	
		"	1309	25	0	"	3.75	
		"	1310	25	0	"	3.75	
		"	1311	25	0	"	3.75	
		"	1312	25	0	"	3.75	
		"	1313	25	0	"	3.75	
		"	1314	25	0	"	3.75	
	"	1315	25	0	"	3.75		
	"	1316	25	0	"	3.75		
	"	1317	25	0	"	3.75		
	"	1318	25	0	"	3.75		
	"	1319	25	0	"	3.75		
	"	1320	25	0	"	3.75		
	"	1321	25	0	"	3.75		
	"	1322	26	0	"	3.90		
	"	1323	26	0	"	3.90		
<i>Quelle</i>	10	1356	50	0		7.50		
<i>Rue St. Louis</i>								
<i>@ Reparter</i>			1446	0		<del>261.90</del>		
			1325	0		7198.75		

P49/C5,32


2 8



*Rue St. Dominique (suite)*

NOMS DES PROPRIETAIRES	Nos. du Cadastre		Fronts des lots en mesures anglaises		Taux de la répartition par pied de front	Montant de la répartition pour chacun des lots ou parties de lots.	REMARQUES
	Nos. Primitifs	Nos. de Subd.	Pieds	Pouces			
<i>Repots</i>			1325	0		* 198.75	
			<del>1416</del>	0		<del>261.90</del>	
<i>Ruelle.</i>	10	1630	50	0	" 0.95	7.50	
	10	1638	25	0	"	3.75	
	"	1639	25	0	"	3.75	
	"	1640	25	0	"	3.75	
	"	1641	25	0	"	3.75	
	"	1642	25	0	"	3.75	
	"	1643	25	0	"	3.75	
	"	1644	25	0	"	3.75	
	"	1645	25	0	"	3.75	
	"	1646	25	0	"	3.75	
	"	1647	25	0	"	3.75	
	"	1648	25	0	"	3.75	
	"	1649	25	0	"	3.75	
<i>Ruelle</i>	10	1664	50	0	"	7.50	
<i>Rue Desjardins</i>	10	2098	24	0	"	2.60	
	"	2099	23	0	"	3.45	
	"	2100	23	0	"	3.45	
	"	2101	23	0	"	3.45	
	"	1058	30	0	"	4.50	
	"	1059	25	0	"	3.75	
	"	1060	25	0	"	3.75	
	"	1061	30	0	"	14.50	
<i>Ave. Buller</i>	10	1133	32	0	"	4.80	
	"	1134	25	0	"	3.75	
	"	1135	25	0	"	3.75	
	"	1136	25	0	"	3.75	
<i>St Reporter</i>			<del>2036</del>	0		<del>368.40</del>	
			2036	0		205.25	

P49/C5,32



5

*St. Dominique (suite)*

NOMS DES PROPRIETAIRES	Nos. du Cadastre		Fronts des lots en mesures anglaises		Taux de la répartition par pied de front	Montant de la répartition pour chacun des lots ou parties de lots.	REMARQUES
	Nos. Primitifs	Nos. de Subd.	Pieds	Pouces			
<i>Reports</i>			2035	0		805 75	
			<del>2036</del>	0		<del>868.40</del>	
	10	1137	25	0	015	3.75	
	"	1138	25	0	"	3.75	
	"	1139	25	0	"	3.75	
<i>Ave. Marcil -</i>	"	1140	32	0	"	4.80	
	10	1190	30	0	"	4.50	
	"	1191	25	0	"	3.75	
	"	1192	25	0	"	3.75	
	"	1193	30	0	"	4.50	
<i>Ruelle</i>	342	—	100	0	"	15 00	
<i>Sto. Shamrock</i>	10	1016	100	0	"	15. 00	
<i>Ruelle.</i>							
<i>Côte Ouest - Rue Comte</i>	10-754	1	25	0		3 75	
	"	2	25	0		3. 75	
	"	3	25	0		3. 75	
	"	4	25	0		3. 75	
	10-755	3	20	0		3. 00	
	10-	783	26	0		3. 90	
	"	784	25	0		3. 75	
	"	785	25	0		3. 75	
	"	786	25	0		3. 75	
	"	787	25	0		3. 75	
	"	788	25	0		3. 75	
	"	789	25	0		3. 75	
	"	790	25	0		3. 75	
<i>@ Reports</i>			<del>2194</del>	0		<del>1149.10</del>	8 14
			2773	0		415.95	

P49/C5,32

1 2 3 4 5 6 7 8

*St. Dominique (suite)*

NOMS DES PROPRIETAIRES	Nos. du Cadastre		Fronts des lots en mesures anglaises		Taux de la répartition par pied de front	Montant de la répartition pour chacun des lots ou parties de lots.	REMARQUES
	Nos. Primitifs	Nos. de Subd.	Pieds	Pouces			
<i>Reporto.</i>			2773	0		415.95	
			<del>3244</del>	<del>0</del>		<del>499.10</del>	
		10	791	25	0	0.15	3.75
		"	792	25	0	"	3.75
		"	793	25	0	"	3.75
		"	794	25	0	"	3.75
		"	795	25	0	"	3.75
		"	796	25	0	"	3.75
		"	797	25	0	"	3.75
		"	798	25	0	"	3.75
		"	799	25	0	"	3.75
		"	800	25	0	"	3.75
		"	801	25	0	"	3.75
		"	802	25	0	"	3.75
	"	803	25	0	"	3.75	
	"	804	25	0	"	3.75	
	"	805	25	0	"	3.75	
	"	806	25	0	"	3.75	
	"	807	25	0	"	3.75	
	"	808	26	0	"	3.90	
	"	809-3	20	0	"	3.00	
	"	809-4	25	0	"	3.75	
	"	818-3	25	0	"	3.75	
	"	818-2	25	0	"	3.75	
	"	818-1	25	0	"	3.75	
<i>Rue Beaubien</i>	10	1212	50	0	"	7.50	
<i>Rueelle.</i>	10	1245	26	0	"	3.90	
	"	1246	26	0	"	3.90	
	"	1247	25	0	"	3.75	
	"	1248	25	0	"	3.75	
<i>A Reporter</i>			<del>2919</del>	0		<del>587.55</del>	
			3075	0		461.25	

P49/C5,32





*St. Dominique (suite)*

NOMS DES PROPRIETAIRES	Nos. du Cadastre		Fronts des lots en mesures anglaises		Taux de la répartition par pied de front	Montant de la répartition pour chacun des lots ou parties de lots.	REMARQUES
	Nos. Primitifs	Nos. de Subd.	Pieds	Pouces			
<i>Reports</i>			3075	0		1461.75	
			<del>3947</del>	0		<del>587.05</del>	
		10 1249	75	0	015	3.75	
		" 1250	75	0	"	3.75	
		" 1251	75	0	"	3.75	
		" 1252	75	0	"	3.75	
		" 1253	75	0	"	3.75	
		" 1254	75	0	"	3.75	
		" 1255	75	0	"	3.75	
		" 1256	75	0	"	3.75	
		" 1257	75	0	"	3.75	
		" 1258	75	0	"	3.75	
		" 1259	75	0	"	3.75	
		" 1260	75	0	"	3.75	
		" 1261	75	0	"	3.75	
		" 1262	75	0	"	3.75	
		" 1263	75	0	"	3.75	
		" 1264	75	0	"	3.75	
		" 1265	75	0	"	3.75	
		" 1266	75	0	"	3.75	
	" 1267	75	0	"	3.75		
	" 1268	75	0	"	3.75		
	" 1269	75	0	"	3.75		
	" 1270	75	0	"	3.75		
	" 1271	75	0	"	3.75		
	" 1272	75	0	"	3.75		
	" 1273	76	0	"	3.90		
	" 1274	76	0	"	3.90		
<i>Ruelle</i>							
	10 1284	50	0	"	7.50		
<i>Rue St. Lotique</i>							
	10 1592	50	0	"	7.50		
<i>@ Reporter</i>			4669	0		<del>700.05</del>	
			3829	0		574.05	

21  
"

*St. Dominique (suite)*

NOMS DES PROPRIETAIRES	Nos. du Cadastre		Fronts des lots en mesures anglaises		Taux de la répartition par pied de front	Montant de la répartition pour chacun des lots ou parties de lots.	REMARQUES	
	Nos. Primitifs	Nos. de Subd.	Pieds	Pouces				
<i>Reporte Ruelle.</i>			3827	0		574.05		
			4669			<del>700.00</del>		
		10	1607	25	0	0.15	3.75	
		"	1608	25	0	"	3.75	
		"	1609	25	0	"	3.75	
		"	1610	25	0	"	3.75	
		"	1611	25	0	"	3.75	
		"	1612	25	0	"	3.75	
		"	1613	25	0	"	3.75	
		"	1614	25	0	"	3.75	
		"	1615	25	0	"	3.75	
		"	1616	25	0	"	3.75	
		"	1617	25	0	"	3.75	
		"	1618	25	0	"	3.75	
<i>Ruelle</i>	10	1622	50	0	"	7.50		
<i>Rue Suzanne</i>	10	1821	41	3	"	6.19		
<i>Ruelle.</i>	10	1063	30	0	"	4.50		
	"	1064	25	0	"	3.75		
	"	1065	25	0	"	3.75		
	"	1066	30	0	"	4.50		
<i>Ave. Butler</i>	10	1142	32	0	"	4.80		
	"	1143	25	0	"	3.75		
	"	1144	25	0	"	3.75		
	"	1145	25	0	"	3.75		
	"	1146	25	0	"	3.75		
	"	1147	25	0	"	3.75		
	"	1148	25	0	"	3.75		
<i>@ Reporter</i>			451.0	3		676.54	"	

P49/C5,32

1 2 3 4 5 6 7 8

St. Dominique (suite)

NOMS DES PROPRIETAIRES	Nos. du Cadastre		Fronts des lots en mesures anglaises		Taux de la répartition par pied de front	Montant de la répartition pour chacun des lots ou parties de lots.	REMARQUES
	Nos. Primitifs	Nos. de Subd.	Pieds	Pouces			
<u>Reports</u>			4510	3		676.54	
<u>Rue Marcel</u>	10	1149	32	0	0.25	4.80	
	10	1195	30	0	"	4.50	
	"	1196	25	0	"	3.75	
	"	1197	25	0	"	3.75	
	"	1198	30	0	"	4.50	
<u>Ruelle</u>	342	-	100	0	"	15.00	
<u>Ave. Shamrock</u>	10	1019	100	0	"	15.00	
<u>Ruelle</u>							
<u>Totaux</u>			4857	3		727.84	

Montreal, le 21 Septembre 1909. -

Préparé par:

Ve  
Ingénieur de la Ville de St-Louis.

*Copie de bureau*

VILLE DE St Louis

COMTE D'HOCHELAGA, P. Q.

*des remises à être faites par la*  
**RÉPARTITION DU ~~COÛT DES EGOUTS DE LA VILLE~~**  
*Montreal Water and Sewer Coy*  
*aux propriétaires de la municipalité pour travaux d'excavation exécutés*  
*par eux-ci pour la pose des tuyaux*  
**RUE de Gaspé** *(de 225 pds Nord de Laurier à l'axe du Slipot)*

Répartition du coût de l'égout en \_\_\_\_\_ de \_\_\_\_\_, de dimensions intérieures  
 suivant ~~REGLLEMENTS Municipaux en vigueur~~

NOMS DES PROPRIETAIRES	Nos. du Cadastre		Fronts des lots en mesures anglaises		Taux de la répartition par pied de front	Montant de la répartition pour chacun des lots ou parties de lots.	REMARQUES
	Nos. Primitifs	Nos. de Subd.	Pieds	Pouces			
<i>Côté Est</i>	10	502	32	6	0 <sup>5</sup>	488	
	"	503	42	6	"	637	
	"	504	42	6	"	638	
	"	505	42	6	"	637	
	"	506	42	6	"	638	
	"	507	42	6	"	637	
	"	515	77	6	"	1162	
	"		<del>389</del>			<del>637</del>	
<i>Avenue du Slipot</i>							
<i>Côté Ouest</i>	10	484	32	6	"	488	
	"	485	42	6	"	637	
	"	486	42	6	"	638	
	"	487	42	6	"	637	
	"	488	42	6	"	638	
	"	489	35	0	"	525	
	"	490	80	0	"	12639	
	"		<u>640</u>			<u>9600</u>	
<i>Avenue du Slipot</i>							
<i>Montreal, le 14 novembre 1909</i>							<i>Préparé par:</i> <i>V.</i> <i>Ingénieur des services des eaux</i>

P49/C5,32

3 5

1 2 3 4 5 6 7 8

*Copie du livre*

VILLE DE St Louis

COMTE D'HOCHELAGA, P. Q.

*des mises à été faites par la*  
**RÉPARTITION DU COÛT DES EGOUTS DE LA VILLE.**

*Montreal Water and Power Co.*  
 aux propriétaires de la municipalité pour les travaux d'excavation  
 exécutés par eux-ci pour la pose des tuyaux  
 RUE Avenue du Depot (de St Laurent à St Gaspi)

Répartition du coût de l'égout en \_\_\_\_\_ de \_\_\_\_\_, de dimensions intérieures,  
 suivant ~~REGLLEMENTS Municipaux en vigueur.~~

NOMS DES PROPRIETAIRES	Nos. du Cadastre		Fronts des lots en mesures anglaises		Taux de la répartition par pied de front	Montant de la répartition pour chacun des lots ou parties de lots.	REMARQUES
	Nos. Primitifs	Nos. de Subd.	Pieds	Pouces			
<i>Côté Sud Rue St Laurent</i>	10	412	26	8	<i>0.65</i>	4.00	
	"	413	26	8	"	4.00	
	"	414	26	8	"	4.00	
	"	415	26	8	"	4.00	
	"	416	26	8	"	4.00	
	"	417	26	8	"	4.00	
	"	418	26	8	"	4.00	
	"	419	26	8	"	4.00	
	"	420	26	8	"	4.00	
	<i>Rue St Dominique</i>	10	467	105	0	"	<i>15.75</i>
"		466	45	0	"	<i>6.75</i>	
"		465	45	0	"	<i>6.75</i>	
"		464	38	0	"	<i>5.70</i>	
<i>Avenue Casgrain</i>	10	493	85	0	"	<i>12.75</i>	
	"	492	45	0	"	<i>6.75</i>	
	"	491	45	0	"	<i>6.75</i>	
<i>Répartir</i>			<i>628</i>	0		<i>97.20</i>	

P49/C5,32

3 6



Avenue du Depot (suite)

NOMS DES PROPRIETAIRES	Nos. du Cadastre		Fronts des lots en mesures anglaises		Taux de la répartition par pied de front	Montant de la répartition pour chacun des lots ou parties de lots.	REMARQUES
	Nos. Primitifs	Nos. de Subd.	Pieds	Pouces			
Reports			648	0		97.20	
Rue de Gaspi.	10	490 45	0	0	815	96.75	
Côté Nord							
Rue St Laurent	10	422	42	6	815	637	
	"	423	42	6	"	638	
	"	424	42	6	"	637	
	"	425	112	6	"	1688	
Rue Yvanne	"	434	60	0	"	900	
Chemin de fer C.P.	-		530	0	"	7950	e.p.h.
Total			1573	0		9728.45	

Montreal, le 11 Novembre 1909.

Préparé par:

*[Signature]*  
Supplément relatif à la Ville de Montréal

*base du terrain*

VILLE DE St Louis

COMTE D'HOCHELAGA, P. Q.

des remises à être faites par la  
**RÉPARTITION DU COÛT DES ÉGOÛTS DE LA VILLE.**  
 Montreal Water and Sewer Company

aux propriétaires de la Municipalité pour travaux d'excavation  
 exécutés par eux-ci pour la pose des tuyaux  
 RUE Casgrain (de Nord de Laquette à Avenue du Sept)

Répartition du coût de l'égout en de , de dimensions intérieures,  
 suivant RÈGLEMENTS Municipaux en vigueur.

NOMS DES PROPRIÉTAIRES	Nos. du Cadastre		Fronts des lots en mesures anglaises		Taux de la répartition par pied de front	Montant de la répartition pour chacun des lots ou parties de lots.	REMARQUES
	Nos. Primitifs	Nos. de Subd.	Pieds	Pouces			
<i>Côté Est</i>							
	10	479	8	6 0 <sup>12</sup>		128	
	"	480	35	0	"	5.25	
	"	481	35	0	"	5.25	
	"	491	45	0	"	6.75	
	"	492	45	0	"	6.75	
	"	493	75	0	"	19.25	
<i>Avenue du Sept</i>							
<i>Côté Ouest</i>							
	10	459	27	6	"	4.12	
	"	460	45	0	"	6.75	
	"	461	45	0	"	6.75	
	"	462	45	0	"	6.75	
	"	463	45	0	"	6.75	
	"	464	83	0	"	12.45	
<i>Total</i>			519	0		49.25	
			534			80.10	

Montreal le 11 Novembre 1909.

V.  
 Supérieur de la ville de St Louis  
 Préparé par:

P49/C5,32



*Copie au Bureau*

VILLE DE St Louis

COMTE D'HOCHELAGA, P. Q.

*des remises à être faites par la -*  
RÉPARTITION ~~DU CÔTÉ DES EGOUTS DE LA VILLE.~~

*Messrs Montreal Water and Power Company.*  
*aux propriétaires de la municipalité pour travaux d'excavation exécutés*  
*par ceux-ci pour la pose des tuyaux -*  
RUE Casgrain (de Loiseau au Chemin du Saule)

Répartition du coût de l'égout en ~~de~~ de dimensions intérieures,  
suivant ~~REGLEMENTS Municipaux en vigueur.~~

NOMS DES PROPRIETAIRES	Nos. du Cadastre		Fronts des lots en mesures anglaises		Taux de la répartition par pied de front	Montant de la répartition pour chacun des lots ou parties de lots.	REMARQUES
	Nos. Primitifs	Nos. de Subd.	Pieds	Pouces			
<u>Côté Est</u>	10	1920	45	6	6.85	6.82	
	"	1915	97	0	"	14.55	
<u>Ruelle.</u>	10	1913	25	0	"	3.75	
	"	1912	25	0	"	3.75	
	"	1911	25	0	"	3.75	
	"	1910	25	0	"	3.75	
	"	1909	25	0	"	3.75	
	"	1908	25	0	"	3.75	
	"	1907	25	0	"	3.75	
	"	1906	25	0	"	3.75	
	"	1905	25	0	"	3.75	
	"	1904	25	0	"	3.75	
	"	1903	27	0	"	4.05	
<u>Côté Ouest</u> <u>@ Reporter</u>	"	1902	27	0	"	4.05	
	"	1901	27	0	"	4.05	
						473.6	71.02

P49/C5,32





# Lesgrain (suite)

NOMS DES PROPRIETAIRES	Nos. du Cadastre		Fronts des lots en mesures anglaises		Taux de la répartition par pied de front	Montant de la répartition pour chacun des lots ou parties de lots.	REMARQUES
	Nos. Primitifs	Nos. de Subd.	Pieds	Pouces			
<i>Reports</i>			473	6		71.02	
<i>Quelle.</i>	10	1922	47	6 <sup>1/2</sup>		7.12	
	10	1930	25	0	"	3.75	
	"	1931	25	0	"	3.75	
	"	1932	25	0	"	3.75	
	"	1933	25	0	"	3.75	
	"	1934	25	0	"	3.75	
	"	1935	25	0	"	3.75	
	"	1936	25	0	"	3.75	
	"	1937	25	0	"	3.75	
	"	1938	25	0	"	3.75	
	"	1939	25	0	"	3.75	
	"	1940	25	0	"	3.75	
	"	1941	26	0	"	3.90	
<i>Quelle.</i>	10	1956	47	6	"	7.13	
			<u>869</u>	<u>6</u>		<u>130.42</u>	

Montreal, le 30 Novembre 1909.

Préparé par :

*Ingenieur de la Ville de St Louis*

*Copie au Bureau*  
 VILLE DE St. Louis.

COMTE D'HOCHELAGA, P. Q.

des remises d'être faites par la  
**RÉPARTITION DU COÛT DES EGOUTS DE LA VILLE.**  
 "Montreal Water and Sewer Company—"

aux propriétaires de la municipalité pour travaux d'excavation exécutés par  
 ceux-ci pour la pose des tuyaux—  
 RUE de Gaspé (de Spadina au Chemin du Paull.)

Répartition du coût de l'égout en \_\_\_\_\_ de \_\_\_\_\_ de dimensions intérieures,  
 suivant **REGLEMENTS Municipaux en vigueur.**

NOMS DES PROPRIETAIRES	Nos. du Cadastre		Fronts des lots en mesures anglaises		Taux de la répartition par pied de front	Montant de la répartition pour chacun des lots ou parties de lots.	REMARQUES
	Nos. Primitifs	Nos. de Subd.	Pieds	Pouces			
<u>Côté Est.</u>							
	10	2047	39	8	* 0.65	* 5.95 <del>119.70</del>	
<u>Ruelle.</u>							
	10	1884	464	8	.	5.95 <del>2169.70</del>	
<u>Côté Ouest</u>							
	10	1916	45	6	"	6.82 <del>26.11</del> 14.55	
	"	1915	97	0	"	<del>129.11</del>	
<u>Ruelle.</u>							
	10	1899	75	0	"	3.75 <del>113.25</del>	
	"	1898	75	0	"	3.75 <del>113.25</del>	
	"	1897	75	0	"	3.75 <del>113.25</del>	
	"	1896	75	0	"	3.75 <del>113.25</del>	
	"	1895	75	0	"	3.75 <del>113.25</del>	
	"	1894	75	0	"	3.75 <del>113.25</del>	
	"	1893	75	0	"	3.75 <del>113.25</del>	
@ Reporter			821	10		* <del>322.92</del> * 123.27	

P49/C5,32

de Caspi (suite)

NOMS DES PROPRIETAIRES	Nos. du Cadastre		Fronts des lots en mesures anglaises		Taux de la répartition par pied de front	Montant de la répartition pour chacun des lots ou parties de lots.	REMARQUES
	Nos. Primitifs	Nos. de Subd.	Pieds	Pouces			
<i>Reparts</i>			821	10		\$ 123.27	
	10	1892	25	0	<i>1815</i>	13.75	
	"	1891	25	0	"	3.75	
	"	1890	25	0	"	3.75	
	"	1889	27	0	"	4.05	
	"	1888	27	0	"	4.05	
	"	1887	27	0	"	4.05	
<i>Total</i>			977	10		\$ 146.67	

Montreal, le 30 novembre 1909

Preparé par:

*[Signature]*  
 Ingénieur de la ville de St Louis

*Copie du Bureau*

VILLE DE St Louis

Comté d'Hochelega, P. Q.

~~Répartition du coût des~~ des remises à être faites par ~~de la Ville.~~

*La Montreal Water & Power Co.  
 aux propriétaires de la municipalité pour travaux  
 d'excavation exécutés par elle ci pour la pose des tuyaux  
 Rue Sanguinet de St Godelique à Suzanne*

~~Répartition du coût d~~

~~selon les~~ ~~REGLEMENTS~~ Municipaux en vigueur.

NOMS DES PROPRIETAIRES	Nos du Cadastre		Fronts des lots en mesures anglaises		Taux de la répartition par pied de front	Montant de la répartition pour chacun des lots ou parties de lots	REMARQUES
	Nos Primitifs	Nos de Subd.	Pieds	Pouces			
<i>Cote Est Rue St Godelique</i>	8	70	42	0	$20 \frac{15}{100}$	630	
	-	71	50	0	"	750	
	-	72	50	0	"	750	
	-	73	50	0	"	750	
	-	74	50	0	"	750	
	-	75	50	0	"	750	
	-	76	50	0	"	750	
	-	77	50	0	"	750	
	-	78	50	0	"	750	
	-	79	50	0	"	750	
	-	80	50	0	"	750	
	-	81	50	0	"	750	
<i>Rue Suzanne</i>							
<i>Cote Ouest Rue St Godelique</i>	10	1773	32	0	$20 \frac{15}{100}$	480	
		1774	32	0	"	480	
		1775	32	0	"	480	
			<u>32</u>	<u>0</u>		<u>480</u>	
<i>à reporter</i>			688	0		10320	


P49/C5,32

4 3

1 2 3 4 5 6 7 8

NOMS DES PROPRIETAIRES	Nos. du Cadastre		Fronts des lots en mesures anglaises		Taux de la répartition par pied de front	Montant de la répartition pour chacun des lots ou parties de lots.	REMARQUES
	Nos. Primitifs	Nos. de Subd.	Pieds	Pouces			
<i>reportés</i>			<i>688</i>	<i>0</i>		<i>103 20</i>	
	<i>10</i>	<i>1776</i>	<i>32</i>	<i>0</i>	<i>4.015</i>	<i>4 80</i>	
		<i>1777</i>	<i>32</i>	<i>0</i>	"	<i>4 80</i>	
		<i>1778</i>	<i>32</i>	<i>0</i>	"	<i>4 80</i>	
		<i>1779</i>	<i>32</i>	<i>0</i>	"	<i>4 80</i>	
		<i>1780</i>	<i>32</i>	<i>0</i>	"	<i>4 80</i>	
		<i>1781</i>	<i>32</i>	<i>0</i>	"	<i>4 80</i>	
		<i>1782</i>	<i>31</i>	<i>0</i>	"	<i>4 65</i>	
		<i>1783</i>	<i>31</i>	<i>0</i>	"	<i>4 65</i>	
		<i>1784</i>	<i>31</i>	<i>0</i>	"	<i>4 65</i>	
		<i>1785</i>	<i>31</i>	<i>0</i>	"	<i>4 65</i>	
		<i>1786</i>	<i>31</i>	<i>0</i>	"	<i>4 65</i>	
		<i>1787</i>	<i>31</i>	<i>0</i>	"	<i>4 65</i>	
		<i>1788</i>	<i>31</i>	<i>0</i>	"	<i>4 65</i>	
		<i>1789</i>	<i>31</i>	<i>0</i>	"	<i>4 65</i>	
<i>Rue Suzanne</i>							
<i>Totaux</i>			<u><i>1128</i></u>	<u><i>0</i></u>		<u><i>169 20</i></u>	

*Montreal le 8 Decembre 1904*

*Preparé par*  
  
 Ingénieur de la ville de St Louis

P49/C5,32



*Copie de bureau*

VILLE DE *St. Louis*

Comté d'Hochelaga, P. Q.

5200

Répartition du Coût des tranchées de services privés de la Ville.

RUE Remise à terre

Année 1909

Répartition du coût de

suivant REGLEMENTS Municipaux en vigueur.

NOMS DES PROPRIETAIRES	Nos du Cadastre		Fronts des lots en mesures anglaises		Taux de la répartition par pied de front	Montant de la répartition pour chacun des lots ou parties de lots	REMARQUES	
	Nos de Primitifs	Nos de Subd.	Pieds	Pouces				
<u>Avenue Mont Royal</u>								
<i>M<sup>r</sup> Robert Gschonert</i>	14	23	17	0	0.20	4 40	} Voir dans les répartitions précédentes la longueur portée	
<i>C. J. Beaubien</i>	137	73	22	0	"	4 40		
<i>C. J. Beaubien</i>	137	74	22	0	"	4 40		
<u>Rue Villeneuve</u>								
<i>M. Thémis</i>	11	86	33	0	"	6 60	} Voir dans la 1 <sup>re</sup> répartition la longueur portée et le nombre en 1894 je crois. J'aurai à faire un peu de place, l'éclaircissement par dans le centre de la rue	
<i>J. O. Grothé</i>	14	220	33	0	"	6 60		
<i>J. O. Grothé</i>	14	223	33	0	"	6 60		
<i>M. Depatie</i>	137	177	21	0	"	4 20		
<i>Abondius Mayer</i>	137	95	21	0	"	4 20		
<i>M. Aubry</i>	137	1	23	0	"	4 60		
<i>M. Aubry</i>	137	1	23	0	"	4 60		
<u>Rue Clerville</u>								
<i>G. Gregoire</i>	137	{ 205 206	25	0	"	5 00		
<u>Boulevard de St. Joseph.</u>								
<i>M. Lablanc</i>	15	27	50	0	"	10 00		
<i>E. Hamelin</i>	137	{ 202 203	50	0	"	10 00		
<i>J. et H. Lemire</i>	14	{ 254 255	50	0	"	10 00		
<i>a reporter</i>			428	0		185.60		

P49/C5,32

4 5

1 2 3 4 5 6 7 8

NOMS DES PROPRIETAIRES	Nos. de Cadastre		Fronts des lots en mesures anglaises		Taux de la répartition par pied de front	Montant de la répartition pour chacun des lots ou parties de lots.	REMARQUES
	Nos. Primitifs	Nos. de Subd.	Pieds	Pouces			
<i>reporte</i>			428 0			85 60	
<u>Avenue Laurier</u>							
Honore Nadon	11	{ 1681 1682	40	0	0.20	8 00	
Mo. Jarry	12	{ 4-19 4-20	40	0	"	8 00	
L. C. Belletier	11	180	40	0	"	8 00	
Leda Picard	11	{ 151 152	40	0	"	8 00	
J. Brevier	11	{ 188 189	40	0	"	8 00	
Geo. J. Cadieux	138	27	20	6	"	4 10	/
Charles Chouette	15	{ 72 73	40	0	"	8 00	
Adolphe Beves	12	6-19	40	0	"	8 00	
<u>Rue Fairmont</u>							
Geo. Poliquin	12	{ 8-34 8-4	31	6	"	6 30	
Est. Cleric de St. Victore	88p.	-	21	3	"	4 25	
<u>Rue Beaubien</u>							
J. M. D'Amboise	12	14-15	30	0	"	6 00	
J. P. Gauthier	11	920	33	0	"	6 60	
J. P. Vincent	11	310	33	0	"	6 60	
J. D. Gauthier	12	19-1	30	0	"	6 00	
<u>Avenue Van Horne</u>							
Max Carre	12	22-33 -35	30	0	"	6 00	?
<u>Rue Beaubien</u>							
Geo. J. Jaffer	10	990	30	0	"	6 00	
B. Sylvestre	10	{ 1651 1652	30	0	"	6 00	
J. E. St. Jacques	10	{ 1653 1654	30	0	"	6 00	
<u>Rue St. Zotique</u>							
Francois Corbeil	10	1633	30	0	"	6 00	
<u>Rue Suzanne</u>							
R. St. Jacques	10	2090	30	0	"	6 00	
Geo. Edm. Miller	10	1753	30	0	"	6 00	
<i>a reporter</i>			1116 9			223 45	

NOMS DES PROPRIETAIRES	Nos. du Cadastre		Fronts des lots en mesures anglaises		Taux de la répartition par pied de front	Montant de la répartition pour chacun des lots ou parties de lots.	REMARQUES
	Nos. Primitifs	Nos de Subd.	Pieds	Pouces			
			1116	9		223.45	
<i>reports</i> Max Leguerrier	10	{ 2085 2086	30	0	0.20	6 00	
H. Willensky	10	2289	30	0	"	6 00	
H. Willensky	10	1710	30	0	"	6 00	
<u>Avenue Marcell</u>							
Chs. Poitras	10	1787	33	0	"	6 60	
L. Dagenais	10	1129	33	0	"	6 60	
Ed. St. Denis	10	1161	33	0	"	6 60	
<del>P. Delite</del>	<del>10</del>	<del>1175</del>	<del>33</del>	<del>0</del>	<del>"</del>	<del>6 60</del>	voir à la Comp <sup>te</sup> de la Aldya branchement
W. Depatie	10	1172	33	0	"	6 60	
<u>Avenue Stanley</u>							
Samuel	11	1446	33	0	"	6 60	
Alfred Larivee	11	1520	33	0	"	6 60	
<u>Rue Sanguinet</u>							
C. P. Saumur	174	{ 24, 25, 27 p. 26 et 28	28	6	"	5 50	
J. Gobeille	190	{ 3 5	28	6	"	5 50	
G <sup>me</sup> V <sup>me</sup> Jaffer	10	{ 988 989	25	0	"	5 00	
C. Larivee	10	1783	25	0	"	5 00	
R <sup>de</sup> Sœurs Notre Dame	190	{ 29 30	28	6	"	5 50	
do do	190	16	28	6	"	5 50	
do do	190	{ 14 15	28	6	"	5 50	
H. J. Poirier	167	{ 2 2	22	6	"	4 50	
R <sup>de</sup> Sœurs Carmélites	190	13	28	6	"	5 50	
J. Hamelin et J. Trolier	10	981	25	0	"	5 00	
G <sup>me</sup> V. E. Renaud	167	12	22	6	"	4 50	
E. J. Lichette	10	1558	25	0	"	5 00	
Dan Murphy	10	979	25	0	"	5 00	
E. Houle	10	1575	25	0	"	5 00	
P. A. Tison	10	1567	25	0	"	5 00	
<i>à reporter</i>			1789	9		258.05	



NOMS DES PROPRIETAIRES	Nos. du Cadastre		Fronts des lots en mesures anglaises		Taux de la répartition par pied de front	Montant de la répartition pour chacun des lots ou parties de lots.	REMARQUES
	Nos. Primitifs	Nos. de Subd.	Pieds	Pouces			
			1789	9		258 05	
reparts Nap. Dupré	10	{ 975 976	25	0	0.20	5 00	
W <sup>m</sup> Vipond	190	2	22	6	.	4 50	
Ernest Fussey	167	5p.	22	6	.	4 50	
E. P. Saumure	174	17	27	6	.	5 50	
<u>Avenue Alma</u>							
Treffle 'Tud'homme	10	954	25	0	.	5 00	
F. Gratton	10	949	25	0	.	5 00	
C. Steel	10	1744	25	0	.	5 00	
M. St. Jacques	10	1534	25	0	.	5 00	
J. B. Chartrand	10	1759	25	0	.	5 00	
<u>Avenue De Gaspé</u>							
C. Juneau	10	1406	25	0	.	5 00	
Ephrem Sauvageau	10	895	25	0	.	5 00	
Antonio Carubio	10	1421	25	0	.	5 00	
N. Frechette	18	1748	25	0	.	5 00	
Theodore Oisel	10	1478	25	0	.	5 00	
J. Berard	10	{ 100p. 101 102	25	0	.	5 00	
Karier Fortin	10	1464	25	0	.	5 00	
Joseph Roussel	10	{ 944 944A	25	0	.	5 00	
Emile Houle	10	944	25	0	.	5 00	
G. Marier	10	1462	25	0	.	5 00	
<u>Avenue Casgrain</u>							
Nap. Maribonneuve	10	1338	30	0	.	6 00	
A. Maricotte	10	1652	30	0	.	6 00	
A. Duquette	10	680 <sup>A</sup>	30	0	.	6 00	
Zotique Berard	10	71	30	0	.	6 00	
A. Blain	10	62	30	0	.	6 00	
à reporter			2412	3		382 50	

NOMS DES PROPRIETAIRES	Nos. du Cadastre		Fronts des lots en mesures anglaises		Taux de la répartition par pied de front	Montant de la répartition pour chacun des lots ou parties de lots.	REMARQUES
	Nos. Primitifs	Nos. de Subd.	Pieds	Pouces			
<i>a reporter</i>			2412	3		382 50	
C. A. Lemieux	10	1341	30	0	0 20	6 00	
James Geramino	10	1342	30	0	.	6 00	
Henri Fontaine	10	{ 1343 1344	30	0	.	6 00	
<u>Rue St. Dominique</u>							
E. Gariépy	10	231	30	0	.	6 00	
G. A. Beauchamp	10	1294	35	0	.	7 00	
J. A. Clermont	10	1630	35	0	.	7 00	
P. Cloutier	10	1135	35	0	.	7 00	
Jos. Whitman	10	8272	35	0	.	7 00	
J. Charbonneau	10	1143	35	0	.	7 00	
Marie Deslongchamps	10	1198	35	0	.	7 00	
<u>Rue St. Laurent</u>							
H. Gaden	11	212	40	0	.	8 00	
A. Gabeau	10	1230	30	0	.	6 00	
V. Guilbault	11	243	40	0	.	8 00	
V. Guilbault	11	220	40	0	.	8 00	
O. Bernier	57	-	18	8"	.	3 73	
R. A. Girard	91p.	-	7	0	.	1 40	
Victor Têdus	11	276	40	0	.	8 00	
H. Gaden	11	{ 210 211	40	0	.	8 00	
H. Desvillie	11	1168	30	0	.	6 00	
R. Forget	11	{ 221 222	40	0	.	8 00	
Achille Touchette	11	{ 299 300	40	0	.	8 00	
A. F. Vincent	11	312	20	0	.	4 00	
<u>Rue Clarke</u>							
C. Digoin	11	1099	33	0	.	6 60	
J. B. Tremper	11	1452	33	0	.	6 60	
<i>a reporter</i>			3193	11		538 83	
						538 83	

NOMS DES PROPRIETAIRES	Nos. du Cadastre		Fronts des lots en mesures anglaises		Taux de la répartition par pied de front	Montant de la répartition pour chacun des lots ou parties de lots.	REMARQUES
	Nos. Primitifs	Nos. de Subd.	Pieds	Pouces			
			3198	11		588 83	
reparts Alfred Raymond	11	{ 119 120	25	0	0.20	5 00	
Alfred Raymond	11	{ 69 70	25	0	"	5 00	
Jos. Ferber	11	1415	33	0	"	6 60	
G. M. Carheil	11	1444	33	0	"	6 60	
Isaac Labelle	11	1466	33	0	"	6 60	
Norbert Houffe	11	1452	33	0	"	6 60	
D. Bernard	11	1401 <sup>id</sup>	33	0	"	6 60	
D. Raymond	11	1448	33	0	"	6 60	
J. L. E. Hante	11	1371	33	0	"	6 60	
Joly	11	1436	33	0	"	6 60	
A. Gravel	11	1289	33	0	"	6 60	
Emile Brunet	11	1344	33	0	"	6 60	
X. Charbonneau	{ 31	-	25	0	"	5 00	
X. Charbonneau	32	-	25	0	"	5 00	
J. Kotte	11	{ 145 146	25	0	"	5 00	
<del>Alf. L...</del>	<del>11</del>	<del>1415</del>	<del>33</del>	<del>0</del>	<del>"</del>	<del>6 60</del>	Voir à la C <sup>te</sup> Jean il y a branchement
D. Raymond	11	116	25	0	"	5 00	
A. Solomon	11	{ 1418 1419	33	0	"	6 60	
O. Gagnon	11	501 <sup>id</sup>	33	0	"	6 60	
E. Truett	11	364 <sup>id</sup>	33	0	"	6 60	
Carheil et freres	11	62	25	0	"	5 00	
D. Raymond	36	-	25	0	"	5 00	
D. Raymond	37	-	25	0	"	5 00	
Carheil et freres	11	{ 60 61	25	0	"	5 00	
X. Charbonneau	35	-	25	0	"	5 00	
Joseph Benette	11	1417	33	0	"	6 60	
J. Sigouin	11	N. S. 381 382	33	0	"	6 60	
Rue St. Urbain							
D. Henderson	10	{ 1060 1065	33	00	"	6 60	
a reporter			3996	11		699 43	

NOMS DES PROPRIETAIRES	Nos. du Cadastre		Fronts des lots en mesures anglaises		Taux de la répartition par pied de front	Montant de la répartition pour chacun des lots ou parties de lots.	REMARQUES
	Nos. Primitifs	Nos. de Subd.	Pieds	Pouces			
			3996	11		69943	
Joseph Houle	11	169	25	0	0.20	5 00	
Raimé et frerie	11	428	33	0	"	6 60	
Bronckwin Henderson	11	1060	33	0	"	6 60	
do do	11	1060 <sup>20</sup>	33	0	"	6 60	
H. Rochon	11	1091 <sup>21</sup>	40	0	"	8 00	
Etienne Fortier	11	1092 <sup>25</sup>	40	0	"	8 00	
Alfred Routheau	11	507	33	0	"	6 60	
Pierre Sutton	11	551 <sup>25</sup>	33	0	"	6 60	
Isaie Dugas	12	26.45	33	0	"	6 60	
Joseph Doulin	11	1089 <sup>25</sup>	33	0	"	6 60	
N. Yoko	11	1088 <sup>24</sup>	33	0	"	6 60	
Edmond, F. Laire	11	518 <sup>25</sup>	33	0	"	6 60	
Eng. Côté	11	638 <sup>25</sup>	33	0	"	6 60	
C. A. Trewett	11	{ 171 172 <sup>p.</sup>	40	0	"	8 00	
C. A. Trewett	11	{ 167 <sup>6</sup> 172 <sup>p.</sup>	40	0	"	8 00	
M. Gauthier	11	644 <sup>24</sup>	33	0	"	6 60	
V. Guilbault	11	1192	40	0	"	8 00	
Joseph. Saury	11	548 <sup>24</sup>	33	0	"	6 60	
Nap. Bastien	11	{ 1224 1225	40	0	"	8 00	
D. A. Beaulieu	11	475 <sup>24</sup>	33	0	"	6 60	
D. A. Beaulieu	11	466	33	0	"	6 60	
C. Lavoie	11	{ 597 <sup>24</sup> 598 <sup>5</sup>	33	0	"	6 60	
Ephrem Renaud	11	{ 481 <sup>N</sup> 482 <sup>S</sup>	33	0	"	6 60	
do do	11	{ 579 <sup>N</sup> 580 <sup>S</sup>	33	0	"	6 60	
Joseph Gratton	11	586	33	0	"	6 60	
Victor Morin	11	600	33	0	"	6 60	
J. Guenneville	11	1090 <sup>5</sup>	33	0	"	6 60	
Ernestine Girard	11	516	33	0	"	6 60	
M. Bastien	{ 122 124	{ 1226 1227 1228	40	0	"	8 00	
J. Sutton	11	687	33	0	"	6 60	
a. Reportee			5027	11		90563	

NOMS DES PROPRIETAIRES	Nos. du Cadastre		Fronts des lots en mesures anglaises		Taux de la répartition par pied de front	Montant de la répartition pour chacun des lots ou parties de lots.	REMARQUES
	Nos. Primitifs	Nos. de Subd.	Pieds	Pouces			
<i>Reparts.</i> John Starnes	11	598N	5027 11 33	0	0.20	90563 6 60	
<u>Rue Waverley.</u>							
Ward Baldock	11	835N	33	0	"	6 60	
Etreille et freres	11	753	33	0	"	6 60	
Galarneau	11	788	33	0	"	6 60	
P. X. Chastouvert	11	625S	33	0	"	6 60	
Juirs Dubois	11	612S	33	0	"	6 60	
Ward Baldock	11	704S	33	0	"	6 60	
J. A. Joly	11	791	33	0	"	6 60	
André Leonard	11	752S	33	0	"	6 60	
O. Maisonneuve	11	799	33	0	"	6 60	
O. Galarneau	11	790	33	0	"	6 60	
do do	11	789	33	0	"	6 60	
<u>Rue Esplanade</u>							
Olympe Briere	11	581	33	0	"	6 60	
do do	11	813S	33	0	"	6 60	
E. Ethier	11	848	33	0	"	6 60	
Nap. Mennier	11	917N	33	0	"	6 60	
P. O. Grotte	14	238	33	0	"	6 60	
No. De Bellefeuille	11	813N	33	0	"	6 60	
Estourneau	11	811N	33	0	"	6 60	
Georges Reid	11	932	33	0	"	6 60	
Maester Sacment	11	5859N 860S	33	0	"	6 60	
Zoël Carbeil	11	925	33	0	"	6 60	
J. G. Lafond	11	862	33	0	"	6 60	
E. Desormeaux	11	769	33	0	"	6 60	
Narcisse Fournier	11	869S	33	0	"	6 60	
<i>a° Reporter</i>			5852 11			1070 63	

NOMS DES PROPRIETAIRES	Nos. du Cadastre		Fronts des lots en mesures anglaises		Taux de la répartition par pied de front	Montant de la répartition pour chacun des lots ou parties de lots.	REMARQUES
	Nos. Primitifs	Nos. de Subd.	Pieds	Pouces			
<i>a reporter</i>			5852	11		1070 63	
J. D. Desjardins	11	855N	33	0	0 <sup>20</sup>	6 60	
Donato Ringuiera	641	2.60	25	0	"	5 00	
J. S. Meunier	11	927S	33	0	"	6 60	
O. Brault	11	891N.	33	0	"	6 60	
<i>Rue Moane</i>							
Ulysses Gregoire	14	67	33	0	"	6 60	
Dame A. Oumet	12	16.55	30	0	"	6 00	
W. Saurier	14	215	33	0	"	6 60	
Joseph Côté	12	16.6	30	0	"	6 00	
Jos. Magnard	12	2218	30	0	"	6 00	
Jos. Denis	12	22.45.	30	0	"	6 00	
Arthur Saurier	12	19.36	30	0	"	6 00	
Ed. Wilson	641	$\frac{3}{100}$	25	0	"	5 00	
J. B. Fellowes	12	16.24N.	30	0	"	6 00	
J. Dupres off. Valois	12	16.7	30	0	"	6 00	
J. O. Gauthier	14	226	33	0	"	6 60	
Hamelin	12	16.13	30	0	"	6 00	
O. Gratton	12	19.14	30	0	"	6 00	
J. B. Fellowes	12	16.23	30	0	"	6 00	
do do	12	16.22	30	0	"	6 00	
Victor Depatie	12	16.18	30	0	"	6 00	
Geo. Jacoby	12	16.24	30	0	"	6 00	
do do	12	14.25	30	0	"	6 00	
Wulfrid Bessette	12	19.17	30	0	"	6 00	
A. Berthiaume	12	19.16N	30	0	"	6 00	
H. Blackford	12	10.18N.	30	0	"	6 00	
W. Tuck	15	$\frac{7}{8}$	33	0	"	6 60	
do do	15	$\frac{9}{10}$	33	0	"	6 60	
do do	15	11	33	0	"	6 60	
<i>a reporter</i>			6709	10		1242 03	

NOMS DES PROPRIETAIRES	Nos. du Cadastre		Fronts des lots en mesures anglaises		Taux de la répartition par pied de front	Montant de la répartition pour chacun des lots ou parties de lots.	REMARQUES
	Nos. Primitifs	Nos. de Subd.	Pieds	Pouces			
			6709	11		1242 03	
<i>reparte</i> John Burnett	12	{ 25.140N 25.141S	30	0	0.20	6 00	
Oscar Satrielle	14	{ 201 202	33	0	"	6 60	
<u>Avenue du Parc</u>							
Edage	12	12.45	40	0	"	8 00	
N. Charland	{ 12 12	{ 19.48 18.8	20	0	"	4 20	
J. A. Trepanier	12	18.10S	20	0	"	4 20	
Beaufort ou Joyette	{ 12 14	{ 40 33	40	0	"	8 00	
J. St. Georges	12	2-10	40	0	"	8 00	
The Royal Bank	12	{ 2.79 2.80 2.81	40	0	"	8 00	
Nolin	12	{ 4-9 4-10	40	0	"	8 00	
P. G. Reid	12	1-16	40	0	"	8 00	
R. Simpson	12	15-1	40	0	"	8 00	
Renaud	12	2-10	40	0	"	8 00	
Geo. G. Reid	12	1-14	40	0	"	8 00	
do do	12	1-15	40	0	"	8 00	
Jules Globensky	12	11-3N	40	0	"	8 00	
do do	{ 12 12	{ 11-28 8-21	40	0	"	8 00	
do do	12	12.53N	40	0	"	8 00	
Geo. G. Reid	12	1-4	40	0	"	8 00	
do do	12	1-5	40	0	"	8 00	
do do	12	1-6	40	0	"	8 00	
do do	12	1-7	40	0	"	8 00	
do do	12	1-8	40	0	"	8 00	
do do	12	1-9	40	0	"	8 00	
do do	12	1-10	40	0	"	8 00	
do do	12	1-11	40	0	"	8 00	
do do	12	1-12	40	0	"	8 00	
R. E. O. Poliquin	12	2.52	40	0	"	8 00	
Alph. Trudeau	12	{ 6-16 6-17	40	0	"	8 00	
<i>re reporter</i>			7774	11		1465 03	

P49/C5,32

5 4

1 2 3 4 5 6 7 8

NOMS DES PROPRIETAIRES	Nos. du Cadastre		Fronts des lots en mesures anglaises		Taux de la répartition par pied de front	Montant de la répartition pour chacun des lots ou parties de lots.	REMARQUES
	Nos. Primitifs	Nos. de Subd.	Pieds	Pouces			
			7774	11		1465 03	
<i>reparts</i> L. Z. Gauthier	12	15.12	40	0	0 <sup>20</sup>	8 00	
J. O. Connor	12	15.4	40	0	"	8 00	
do do	12	15.3	40	0	"	8 00	
Jos. Leger	12	11.15	40	0	"	8 00	
J. E. C. Daoust	12	15.6	40	0	"	8 00	
Joseph Casabon	12	15.8	40	0	"	8 00	
E. Sagette	13	{ 79-80 81-82	40	0	"	8 00	
M. W. Bourgeois	12	6-1	40	0	"	8 00	
M. D. E. Desbois	12	{ 108 112	40	0	"	8 00	
E. Trévant	12	12.2	40	0	"	8 00	
do do	{ 12	9.20	40	0	"	8 00	
	{ 12	12-1	40	0	"	8 00	
N. Z. Cordeau	{ 12	75	40	0	"	8 00	
"The Royal Bank"	{ 12	72	40	0	"	8 00	
	{ 12	{ 2-80 2-81	40	0	"	8 00	
R. G. Reid	12	1-17	40	0	"	8 00	
do do	12	1-18	40	0	"	8 00	
do do	12	1-19	40	0	"	8 00	
do do	12	1-20	40	0	"	8 00	
do do	12	1-21	40	0	"	8 00	
Nap. Gingras	12	8.16	40	0	"	8 00	
J. Deery	12	14.7	40	0	"	8 00	
J. Wand	12	14.7	40	0	"	8 00	
Max Gaiette	<del>12</del>	<del>22-55</del>	<del>59</del>	0	<del>"</del>	<del>8 00</del>	est-il branché au Parc
St. Etienne	12	15.7N	40	0	"	8 00	
<u>Rue Hutchison</u>							
M. N. Tremblay	13	32p.	20	0	"	4 00	
Leon Fiske	12	1.33	33	0	"	6 60	
L. J. Forest	12	1.61	33	0	"	6 60	
J. Routher	12	8.37	30	0	"	6 60	
do Reporter			8770	11		1264 83	

P49/C5,32





NOMS DES PROPRIETAIRES	Nos. du Cadastre		Fronts des lots en mesures anglaises		Taux de la répartition par pied de front	Montant de la répartition pour chacun des lots ou parties de lots.	REMARQUES
	Nos. Primitifs	Nos. de Subd.	Pieds	Pouces			
Reports			8770	11		1264 83	
E. P. Forest	{ 12	1.535	33	0	0 20	6 60	
do do	12	1.60	33	0	"	6 60	
H. Choquette	12	8.38	30	0	"	6 00	
Marius et Martineau	13	{ 20.1	20	0	"	4 00	
O. Robitaille	13	{ 21.1	20	0	"	4 00	
E. P. Forest	12	1.62	33	0	"	6 60	
G. Deschamps	12	14.28	30	0	"	6 00	
<u>Avenue Atlantique</u>							
Charles Laurin	{ 641	2.56	33	0	"	6 60	
E. C. Charpentier	12 11	25.158 1241	33	0	"	6 60	
<u>Rue Eveline</u>							
James Barnard	11	1479	33	0	"	6 60	
James Harvey	11	1531	33	0	"	6 60	
Joseph Milette	11	1530	33	0	"	6 60	
<u>Rue Ste. Claire</u>							
Taschal Ezaro	11	1560	33	0	"	6 60	
Fronza Tasquale	11	1551	33	0	"	6 60	
Tozzi Faustina	11	{ 1557	33	0	"	6 60	
Pietro Fontinelli	11	1558 1563	33	0	"	6 60	
<u>Rue Alexandra</u>							
Israël Ezare	11	1658	33	0	"	6 60	
E. Taramee	11	1603	33	0	"	6 60	
G. Bigriat	11	1590	33	0	"	6 60	
Total			9365	11		1383 83	

Montreal, le 31 Decembre 1909.

Preparé par:

*[Signature]*  
 Secrétaire de la Ville de Montréal

*Copie du Bureau*

VILLE DE *St Louis*

COMTE D'HOCHELAGA, P. Q.

*des requises a ete faites par la*  
 RÉPARTITION ~~DU CÔTÉ DES EGOUTS DE LA VILLE.~~

*Montreal Water Power Co*  
 aux propriétaires de la municipalité pour travaux d'excavation  
 exécutés par eux-ci pour la pose des tuyaux  
 RUE *Mauce* (de *Laurier* à rue *Toumoult*)

Répartition du côté de l'égoût en \_\_\_\_\_ de \_\_\_\_\_, de dimensions indiquées  
 suivant ~~RÈGLEMENTS Municipaux en vigueur.~~

NOMS DES PROPRIETAIRES	Nos. du Cadastre		Fronts des lots en mesures anglaises		Taux de la répartition par pied de front	Montant de la répartition pour chacun des lots ou parties de lots.	REMARQUES
	Nos. Primitifs	Nos. de Subd.	Pieds	Pouces			
<i>Cote Est Rue Laurier</i>	16	93	97	0	<i>80<sup>15</sup></i>	14.55	
	"	103	27	7	"	4.14	
	"	104	25	0	"	3.75	
	"	105	25	0	"	3.75	
	"	106	25	0	"	3.75	
	"	107	25	0	"	3.75	
	"	108	25	0	"	3.75	
	"	109	25	0	"	3.75	
	"	110	25	0	"	3.75	
	"	111	25	0	"	3.75	
	"	112	25	0	"	3.75	
	"	113	25	0	"	3.75	
	"	114	100	0	"	15.00	
<i>Rue Toumoult</i>							
<i>Cote Ouest Rue Laurier</i>							
	16	95	97	0	"	14.55	
<i>Reporter</i>			571	7		<i>85.74</i>	

P49/C5,32



Rue Maucé (suite)

NOMS DES PROPRIETAIRES	Nos. du Cadastre		Fronts des lots en mesures anglaises		Taux de la répartition par pied de front	Montant de la répartition pour chacun des lots ou parties de lots.	REMARQUES
	Nos. Primitifs	Nos. de Subd.	Pieds	Pouces			
Repats			571	7		8574	
		15 76	13	2	0.12	199	
		" 77	15	0	"	275	
		" 78	25	0	"	275	
		" 79	25	0	"	275	
		" 80	25	0	"	275	
		" 81	25	0	"	275	
		" 82	25	0	"	275	
		" 83	25	0	"	275	
		" 84	25	0	"	275	
		" 85	25	0	"	275	
		" 86	25	0	"	275	
		" 87	25	0	"	275	
		" 91	100			1500	
Rue Faymount Dotaus			949	9		\$14246	

Montréal le 27 février 1910

(Signé) Repaire par  
G. Guillet  
D'ingenieur

*Copieur Bureau*

VILLE DE *St Louis*

COMTE D'HOCHELAGA, P. Q.

*des remises a été faites par la*  
**RÉPARTITION DU COUT DES EGOUTS DE LA VILLE.**

*Montreal Water and Power Co*  
 aux propriétaires de la municipalité pour travaux de excavation exécutés  
 par eux-ci pour la pose des tuyaux  
 RUE de l'Esplanade (de Laurier à rue Faumaurt )

Répartition du coût de l'égout en de , de dimensions intérieures,  
 suivant ~~REGLLEMENTS Municipaux en vigueur.~~

NOMS DES PROPRIETAIRES	Nos. du Cadastre		Fronts des lots en mesures anglaises		Taux de la répartition par pied de front	Montant de la répartition pour chacun des lots ou parties de lots.	REMARQUES
	Nos. Primitifs	Nos. de Subd.	Pieds	Pouces			
<i>Côté Est</i> <i>Rue Laurier</i>	15	160	97 0	0 15		14 55	
	"	149	25 1	"		3 75	
	"	148	25 0	"		3 75	
	"	147	25 0	"		3 75	
	"	146	25 0	"		3 75	
	"	145	25 0	"		3 75	
	"	144	25 0	"		3 75	
	"	143	25 0	"		3 75	
	"	142	25 0	"		3 75	
	"	141	25 0	"		3 75	
	"	140	25 0	"		3 75	
	"	139	25 0	"		3 75	
"	135	100 0	"		16 00		
<i>Rue Faumaurt</i>							
<i>Côté Ouest</i> <i>Rue Laurier</i>	15	101	97 0			14 55	
<i>@ Repartey</i>			569 1			8 536	

P49/C5,32



Rue de l'Esplanade (suite)

NOMS DES PROPRIETAIRES	Nos. du Cadastre		Fronts des lots en mesures anglaises		Taux de la répartition par pied de front	Montant de la répartition pour chacun des lots ou parties de lots.	REMARQUES
	Nos. Primitifs	Nos. de Subd.	Pieds	Pouces			
Repatz			669	1		86 36	
	125	119	25	8	0 1/2	3 85	
	"	120	25	0	"	3 75	
	"	121	25	0	"	3 75	
	"	122	25	0	"	3 75	
	"	123	25	0	"	3 75	
	"	124	25	0	"	3 75	
	"	125	25	0	"	3 75	
	"	126	25	0	"	3 75	
	"	127	25	0	"	3 75	
	"	128	25	0	"	3 75	
	"	129	25	0	"	3 75	
	"	133	100	0	"	15 00	
Rue Fairmount							
Totals			964	9		\$ 141 71	

Montreal le 21 février 1910

(Signé) J. Guillemin  
 Réprouvé pour  
 Ingénieur