

58

ST-JEAN

**1951-52-53-54-55**

**ROLE D'EVALUATION  
VALUATION ROLL**

---

**58**

**QUARTIER ST-JEAN WARD**

**SUPP. 1952-53**

EVALUATION DES IMMEUBLES POUR L'EXERCICE FINANCIER COMMENÇANT LE 1ER MAI 1952  
 SUPPLEMENTARY VALUATION ROLL OF IMMOVABLE PROPERTY FOR THE FISCAL YEAR COMMENCING 1ST. MAY 1952

RUE STREET: 58 QUARTIER WARD: ST JEAN ARRONDISSEMENT ELECTORAL ELECTORAL DISTRICT

| NO DE COMPTE<br>ACCOUNT NO. | EMPLACEMENT DE L'IMMEUBLE<br>LOCATION OF PROPERTY                     | CADASTRE - SUBDIVISION | ENTRETIEN DES TROTTOIRS<br>POS DE FRONT<br>MAINTENANCE OF<br>SIDEWALKS<br>FEET FRONTAGE | VALEUR (DOLLARS SEULEMENT) - VALUE (DOLLARS ONLY) |   |                               |                                   | E<br>D<br>O<br>C | VALEUR POUR LA<br>TAXE SCOLAIRE<br>VALUE FOR<br>SCHOOL TAX | NO DE RESOLUTION<br>RESOLUTION NO.<br>NO DE CERTIFICAT<br>CERTIFICATE NO. |
|-----------------------------|---|------------------------|---|---|---|-------------------------------|-----------------------------------|------------------|--|---|
|                             |   |                        |   | TERRAIN<br>LAND                                   | BATIMENTS<br>ET AUTRES ITEM<br>BUILDINGS<br>AND OTHER ITEMS | VALEUR EXEMPT<br>EXEMPT VALUE | VALEUR IMPOSABLE<br>TAXABLE VALUE |                  |  |   |
| 580001                      | COMPTE ANNULE<br><br>COMPTE ANNULE<br>VOIR COMPTE 580002              |                        |   |   |   |                               |                                   |                  |  |   |
| 580002                      | 6929 MC EACHRAN AVE   | 633 11<br>12-1         | 40  | 490   | 2510  |                               | 3000                              | 1P               | 3000   |   |
|                             | GRACE COOPER WIDOW OF<br>ARTHUR W JEWELL<br>6929 MC EACHRAN AVE       |                        |   |   |   |                               |                                   |                  |  |   |
|                             | 6937 MC EACHRAN AVE   | 633 13-3<br>14-1       |   |   |   |                               |                                   |                  |  |   |
|                             | HAROLD KENNEDY<br>6937 MC EACHRAN AVE                                 | SALESMAN               | 15  | 190   | 2510  |                               | 2700                              | 1C               | 2700   |   |
|                             | 6939 MC EACHRAN AVE   | 633 14-2<br>15         |   |   |   |                               |                                   |                  |  |   |
|                             | CATHERINE CALLAGHAN WID OF<br>JAMES GARRETY SR<br>6939 MC EACHRAN AVE |                        | 40  | 500   | 2400  |                               | 2900                              | 1C               | 2900   |   |
| 580009                      | 6955/53<br>LOT MC EACHRAN AVE   | 633 17                 | 25  | 300   | 18200   |                               | 18200<br>300                      | 1N               | 18200<br>300   |   |
|                             | VICTOR BOIRE<br>7004 AVE DE LORIMIER                                  |                        |   |   |   |                               |                                   |                  |  |   |
| 580010                      | 6965<br>LOT MC EACHRAN AVE  | 633 18                 | 25  | 300   | 7460  |                               | 7460<br>300                       | 1C               | 7460<br>300  |   |
|                             | JOSEPH OCTAVE ROUSSEAU<br>6965 MC EACHRAN AVE                         |                        |   |   |   |                               |                                   |                  |  |   |
|                             | LOT MC EACHRAN AVE  | 633 19                 | 19  | 240   |   |                               | 240                               | 1C               | 240  |   |
|                             | PH OCTAVE ROUSSEAU<br>MC EACHRAN AVE                                  |                        |   |   |   |                               |                                   |                  |  |   |

RES. No. 53/496  
(3-12-53)

RES. No. 52/494  
(25/1/52)

SUPPLEMENTARY VALUATION ROLL OF IMMOVABLE PROPERTY FOR THE FISCAL YEAR COMMENCING 1ST. MAY 1952

RUE  
STREET

QUARTIER  
WARD ST JEAN

ARRONDISSEMENT ÉLECTORAL  
ELECTORAL DISTRICT

| NO DE COMPTE<br>ACCOUNT NO. | EMPLACEMENT DE L'IMMEUBLE<br>LOCATION OF PROPERTY  | CADASTRE - SUBDIVISION<br>OCCUPATION ET<br>AND DÉSIGNATION | ENTRETIEN DES<br>TROTTOIRS<br>PDS DE FRONT<br>MAINTENANCE OF<br>SIDEWALKS<br>FEET FRONTAGE | VALEUR (DOLLARS SEULEMENT) - VALUE (DOLLARS ONLY) |   |                                |                                   | C<br>CODE | DÉNOMINATION | VALEUR POUR LA<br>TAXE SCOLAIRE<br>VALUE FOR<br>SCHOOL TAX | NO DE RÉOLUTION<br>RESOLUTION NO.<br>NO DE CERTIFICAT<br>CERTIFICATE NO. |
|-----------------------------|--|--|--|---|---|--------------------------------|-----------------------------------|-----------|--------------|--|--|
|                             |  |  |  | TERRAIN<br>LAND                                   | BÂTIMENTS<br>ET AUTRES ITEM<br>BUILDINGS<br>AND OTHER ITEMS | VALEUR EXEMPTÉ<br>EXEMPT VALUE | VALEUR IMPOSABLE<br>TAXABLE VALUE |           |              |  |  |
| 580012                      | 6977 MC EACHRAN AVE<br><br>BERNARD DREYER<br>6977 MC EACHRAN AVE                                       | 633 P19<br><br>20<br><br>CHAUFFEUR                         | P<br><br>31  | 400   | 7200  |                                | 7600                              | 1P        | 7600         |  |  |
| 580019                      | LOT MC EACHRAN AVE<br><br>JOHN H FURNESS<br>7047 MC EACHRAN AVE  | 633 27<br><br>MERCHANT                                     | P<br><br>25  | 300   |   |                                | 300                               | 1P        | 300          |  |  |
| 580020                      | LOT MC EACHRAN AVE<br><br>JOHN H FURNESS<br>7047 MC EACHRAN AVE  | 633 28<br><br>MERCHANT                                     | P<br><br>25  | 300   |   |                                | 300                               | 1P        | 300          |  |  |
| 580021                      | 7045747 MC EACHRAN AVE<br><br>JOHN H FURNESS<br>7047 MC EACHRAN AVE                                    | 633 29<br><br>MERCHANT                                     | P<br><br>25  | 300   | 8500  |                                | 8800                              | 1P        | 8800         |  |  |
| 80023                       | 7235 MC EACHRAN AVE<br><br>MARIETTE BELAIR<br>ERSE S DE B DE<br>JURGEL CHATELAIN<br>1525 BERNARD APT 9 | 633 P96<br><br>P97   | C<br><br>30  | 400   | 13600   |                                | 14000                             | 1C        | 14000        |  |  |

SUPPLEMENTARY VALUATION ROLL OF IMMOVABLE PROPERTY FOR THE FISCAL YEAR COMMENCING 1ST. MAY 1952

| NO DE COMPTE<br>ACCOUNT NO. | EMPLACEMENT DE L'IMMEUBLE<br>LOCATION OF PROPERTY<br>NOM ET ADRESSE DU PROPRIÉTAIRE<br>NAME AND ADDRESS OF OWNER | CADASTRE - SUBDIVISION<br>OCCUPATION ET<br>AND DÉSIGNATION | ENTRETIEN DES<br>TROTTOIRS<br>POS DE FRONT<br>MAINTENANCE OF<br>SIDEWALKS<br>FEET FRONTAGE | VALEUR (DOLLARS SEULEMENT) - VALUE (DOLLARS ONLY) |   |                                |                                   | N<br>O<br>U<br>C<br>O<br>M<br>M<br>U<br>N<br>I<br>T<br>É | VALEUR POUR LA<br>TAXE SCOLAIRE<br>VALUE FOR<br>SCHOOL TAX | NO DE RÉSOLUTION<br>RESOLUTION NO.<br>NO DE CERTIFICAT<br>CERTIFICATE NO. |
|-----------------------------|--|--|--|---|---|--------------------------------|-----------------------------------|--|--|---|
|                             |  |  |  | TERRAIN<br>LAND                                   | BÂTIMENTS<br>ET AUTRES ITEM<br>BUILDINGS<br>AND OTHER ITEMS | VALEUR EXEMPTÉ<br>EXEMPT VALUE | VALEUR IMPOSABLE<br>TAXABLE VALUE |  |  |   |
| 580031                      | 7415 MC EACHRAN AVE<br><br>ISSIE WAINGARD  | 633 148<br>P149  | 276  | 350   | 3750  |                                | 4100                              |  |  |   |
| 580032                      | LOT MC EACHRAN AVE<br><br>STEPHEN GALKO<br>7431 MC EACHRAN AVE   | 633 P149<br>SECTION MAN                                    | 244  | 300   |   |                                | 300                               |  |  |   |
| 580033                      | 7429731 MC EACHRAN AVE<br><br>STEPHEN FRANK GALKO<br>7431 MC EACHRAN AVE   | 633 150<br>151<br>CLERK                                    | 52   | 700   | 17300   |                                | 18000                             |  |  |   |
| 580034                      | COMPTE ANNULÉ<br>VOIR COMPTE 580033  |  |  |   |   |                                |                                   |  |  |   |
| 580046                      | 748977503 MC EACHRAN AVE<br><br>RAPHAEL RUFFO<br>5497 COTE ST LUC  | 633 163<br>164   | 50   | 650   | 30350   |                                | 31000                             |  |  |   |
| 580052                      | 1953<br>LOT MC EACHRAN AVE<br><br>LEONIDAS DEROME<br>116 NOTRE DAME OUEST  | 633 169<br>PRETRE  | 25   | 300   | 48100   |                                | 48100<br>300                      |  | 48100<br>300<br>Publ. No. 53/562<br>(7-8-53)               |   |
| 580053                      | 1953<br>LOT MC EACHRAN AVE<br><br>LEONIDAS DEROME<br>116 NOTRE DAME OUEST  | 633 170<br>PRETRE  | 25   | 300   |   |                                | 300                               |  |  |   |

SUPPLEMENTARY VALUATION ROLL OF IMMOVABLE PROPERTY FOR THE FISCAL YEAR COMMENCING 1ST MAY 1952

RUE  
STREET

QUARTIER  
WARD **ST JEAN**

ARRONDISSEMENT ELECTORAL  
ELECTORAL DISTRICT

| NO DE COMPTE<br>ACCOUNT NO. | EMPLACEMENT DE L'IMMEUBLE<br>LOCATION OF PROPERTY<br>NOM ET ADRESSE DU PROPRIETAIRE<br>NAME AND ADDRESS OF OWNER | CADASTRE - SUBDIVISION<br>OCCUPATION ET<br>AND DENOMINATION | ENTRETIEN DES<br>TROTOIRS<br>POS. OR FRONT<br>MAINTENANCE OF<br>SIDEWALKS<br>FEET FRONTAGE | VALEUR (DOLLARS SEULEMENT) - VALUE (DOLLARS ONLY) |   | VALEUR EXEMPT<br>EXEMPT VALUE | VALEUR IMPOSABLE<br>TAXABLE VALUE | E<br>C<br>D<br>O<br>O | DETERMINATION | VALEUR POUR LA<br>TAXE SCOLAIRE<br>VALUE FOR<br>SCHOOL TAX | NO DE RESOLUTION<br>RESOLUTION NO.<br>NO DE CERTIFICAT<br>CERTIFICATE NO. |
|-----------------------------|--|---|--|---|---|-------------------------------|-----------------------------------|-----------------------|---------------|--|---|
|                             |  |   |  | TERRAIN<br>LAND                                   | BATIMENTS<br>ET AUTRES ITEM<br>BUILDINGS<br>AND OTHER ITEMS |                               |                                   |                       |               |  |   |
| 580054                      | LOT MC EACHRAN AVE<br>LEONIDAS DEROME<br>116 NOTRE DAME OUEST  | 633 171<br>PRETRE   | C 25   | 300   |   |                               | 300                               | 1C                    | 300           |  |   |
| 580055                      | LOT MC EACHRAN AVE<br>LEONIDAS DEROME<br>116 NOTRE DAME OUEST  | 633 172<br>PRETRE   | C 25   | 300   | 48100   |                               | 48100<br>300                      | 1C                    | 48100<br>300  | CEBI. No. 531523.<br>(7-8-53)                              |   |
| 580056                      | LOT MC EACHRAN AVE<br>LEONIDAS DEROME<br>116 NOTRE DAME OUEST  | 633 173<br>PRETRE   | C 25   | 300   |   |                               | 300                               | 1C                    | 300           |  |   |
| 580057                      | LOT MC EACHRAN AVE<br>LEONIDAS DEROME<br>116 NOTRE DAME OUEST  | 633 174<br>PRETRE   | C 25   | 300   |   |                               | 300                               | 1C                    | 300           |  |   |
| 580058                      | 7559763 MC EACHRAN AVE<br>ERIC AUGUSTUS MORRIS<br>2127 ROSEMOUNT BLVD  | 633 175<br>BAGGAGE MAN                                      | C 26   | 350   | 14650   |                               | 15000                             | 1C                    | 15000         |  |   |
| 580063                      | LOT MC EACHRAN AVE<br>MIRON TATUNCHAK<br>1837 GRAND TRUNK  | 533 263<br>LABORER  | C 25   | 300   |   |                               | 300                               | 1C                    | 300           |  |   |
| 580064                      | 7735737 MC EACHRAN AVE<br>LEON BRSEZINSKI<br>7737 MC EACHRAN AVE   | 633 264<br>265<br>LABORER                                   | C 50   | 650   | 11600   |                               | 12250                             | 1C                    | 12250         |  |   |

SUPPLEMENTARY VALUATION ROLL OF IMMOVABLE PROPERTY FOR THE FISCAL YEAR COMMENCING 1ST. MAY 1952

| RUE STREET<br>NO DE COMPTE<br>ACCOUNT NO. | EMPLACEMENT DE L'IMMEUBLE<br>LOCATION OF PROPERTY<br>NOM ET ADRESSE DU PROPRIÉTAIRE<br>NAME AND ADDRESS OF OWNER | CADASTRE - SUBDIVISION<br>OCCUPATION ET<br>AND DÉNOMINATION | ENTRÉE DES<br>TROTTOIRS<br>POUR DE FRONT<br>MAINTENANCE OF<br>SIDEWALKS<br>FEET FRONTAGE | VALEUR (DOLLARS SEULEMENT) - VALUE (DOLLARS ONLY) |   |                                |                                   | PROPOSI-<br>TION<br>NOM<br>U<br>DÉNOMINATION | VALEUR POUR LA<br>TAXE SCOLAIRE<br>VALUE FOR<br>SCHOOL TAX | NO DE RÉOLUTION<br>RESOLUTION NO.<br>NO DE CERTIFICAT<br>CERTIFICATE NO. |
|---|--|---|--|---|---|--------------------------------|-----------------------------------|--|--|--|
|   |  |   |  | TERRAIN<br>LAND                                   | BÂTIMENTS<br>ET AUTRES ITEX<br>BUILDINGS<br>AND OTHER ITEMS | VALEUR EXEMPTÉ<br>EXEMPT VALUE | VALEUR IMPOSABLE<br>TAXABLE VALUE |  |  |  |
| 580084                                    | 7853/55 MC EACHRAN AVE<br><br>MASAO TSUYUKI ALIEN<br>5732 AVE JEANNE D ARC                                       | 633 284<br><br>PRESSEUR                                     | 25   | 300<br><del>300</del>                             | 11000<br><del>11100</del>                                   |                                | 11300<br><del>11400</del>         | 1C<br><del>12400</del>                       | 52/7736<br>(19-12-52)                                      |  |
| 580089                                    | LOT MC EACHRAN AVE<br><br>FRANCIS GERALD HEALY<br>7582 AVE QUÉBÉES   | 633 358<br><br>PRESIDENT                                    |  | 300   |   |                                | 300                               | 2C   | 300  |  |
| 580090                                    | LOT MC EACHRAN AVE<br><br>FRANCIS GERALD HEALY<br>7582 AVE QUÉBÉES   | 633 359<br><br>PRESIDENT                                    |  | 300   |   |                                | 300                               | 2C   | 300  |  |
| 580091                                    | LOT MC EACHRAN AVE<br><br>FRANCIS GERALD HEALY<br>7582 AVE QUÉBÉES   | 633 360<br><br>PRESIDENT                                    |  | 300   |   |                                | 300                               | 2C   | 300  |  |
| 580103                                    | 8025<br>LOT MC EACHRAN AVE<br>953 Stanley Kardash<br>LA CITE DE MONTREAL   | 633 372<br><br>C<br>E                                       |  | 300   | 29400   | 300                            | 29700                             | C<br>995                                     | 29700<br>300 53/100<br>(1-12-52)                           |  |
| 580104                                    | LOT MC EACHRAN AVE<br><br>STANLEY KARDASH<br>7215 WAVERLY  | 633 373<br><br>C  |  | 300   |   |                                | 300                               | 2C   | 300  |  |
| 580105                                    | LOT MC EACHRAN AVE<br><br>BEATRICE BLACK<br>WIFE S AS TO P OF<br>MAURICE ROSENTHALL                              | 633 374<br><br>J  |  | 300   |   |                                | 300                               | 2J   | 300  |  |

1955

SUPPLEMENTARY VALUATION ROLL OF IMMOVABLE PROPERTY FOR THE FISCAL YEAR COMMENCING 1ST. MAY 1952

| RUE STREET<br>NO DE COMPTE<br>ACCOUNT NO. | EMPLACEMENT DE L'IMMEUBLE<br>LOCATION OF PROPERTY<br>NOM ET ADRESSE DU PROPRIÉTAIRE<br>NAME AND ADDRESS OF OWNER | CADASTRE - SUBDIVISION    |                           | ENTRETIEN DES<br>TROUVOIRS<br>PDS DE FRONT<br>MAINTENANCE OF<br>SIDEWALKS<br>FEET FRONTAGE | VALEUR (DOLLARS SEULEMENT) - VALUE (DOLLARS ONLY) |   |                                | TERRAIN<br>LAND | BÂTIMENTS<br>ET AUTRES ITEM<br>BUILDINGS<br>AND OTHER ITEMS | VALEUR EXEMPTÉ<br>EXEMPT VALUE | VALEUR IMPOSABLE<br>TAXABLE VALUE | TERRITOIRES<br>SECTORS<br>ELEVATIONS | E<br>D<br>C | DÉSIGNATION | VALEUR POUR LA<br>TAXE SCOLAIRE<br>VALUE FOR<br>SCHOOL TAX | NO DE RÉOLUTION<br>RESOLUTION NO.<br>NO DE CERTIFICAT<br>CERTIFICATE NO. |
|---|--|---------------------------|---------------------------|--|---|---|--------------------------------|-----------------|---|--------------------------------|-----------------------------------|--------------------------------------|-------------|-------------|--|--|
|   |  | DEGRÉ<br>AND DENOMINATION | DEGRÉ<br>AND DENOMINATION |  | TERRAIN<br>LAND                                   | BÂTIMENTS<br>ET AUTRES ITEM<br>BUILDINGS<br>AND OTHER ITEMS | VALEUR EXEMPTÉ<br>EXEMPT VALUE |                 |   |                                |                                   |                                      |             |             |  |  |
| 580106                                    | LOT MC EACHRAN AVE<br><br>BEATRICE BLACK<br>WIFE S AS TO P OF<br>MAURICE ROSENTHALL                              | 633                       | 375                       |  |   | 300   |                                |                 |   |                                | 300                               |                                      | 2J          |             | 300  |  |
| 580120                                    | LOT MC EACHRAN AVE<br><br>JAMES PERCY LEE STEWART<br>LENNOXVILLE QUE   | 633                       | 458                       |  |   | 210   |                                |                 |   |                                | 210                               |                                      | 2P          |             | 210  |  |
| 580127                                    | LOT MC EACHRAN AVE<br><br>EDMOND LEFEBVRE<br>1045 BALL AVE   | 633                       | 465                       |  |   | 210   |                                |                 |   |                                | 210                               |                                      | 2C          |             | 210  |  |
| 580128                                    | LOT MC EACHRAN AVE<br><br>EDMOND LEFEBVRE<br>1045 BALL AVE   | 633                       | 466                       |  |   | 210   |                                |                 |   |                                | 210                               |                                      | 2C          |             | 210  |  |
| 580136                                    | LOT MC EACHRAN AVE<br><br>THE PROTESTANT BOARD OF<br>SCHOOL COMMISSIONERS OF<br>THE CITY OF MONTREAL             | 633                       | 543                       |  |   | 130   |                                | 130             |   |                                |                                   |                                      | 11E         |             | 130  |  |
| 580196                                    | LOT BIRNAM<br><br>ROLAND GOIN<br>5687 AVE DES ERABLES  | 633                       | 680                       | 25   |   | 110   |                                |                 |   |                                | 110                               |                                      | 1C          |             | 110  |  |
| 580197                                    | LOT BIRNAM<br><br>ROLAND GOIN<br>5687 AVE DES ERABLES  | 633                       | 679                       | 25   |   | 110   |                                |                 |   |                                | 110                               |                                      | 1C          |             | 110  |  |



SUPPLEMENTARY VALUATION ROLL OF IMMOVABLE PROPERTY FOR THE FISCAL YEAR COMMENCING 1ST. MAY 1952

| RUE STREET<br>NO DE COMPTE<br>ACCOUNT NO. | EMPLACEMENT DE L'IMMEUBLE<br>LOCATION OF PROPERTY<br>NOM ET ADRESSE DU PROPRIÉTAIRE<br>NAME AND ADDRESS OF OWNER   | CADASTRE - SUBDIVISION<br>OCCUPATION ET<br>AND DÉNOMINATION | ENTRETIEN DES<br>TROTTOIRS<br>POS DE FRONT<br>MAINTENANCE OF<br>SIDEWALKS<br>FEET FRONTAGE | VALEUR (DOLLARS SEULEMENT) - VALUE (DOLLARS ONLY) |   |                                |                                   | INDICATEUR<br>DE<br>SÉRIALISATION<br>DE<br>L'IMMEUBLE<br>SERIALIZATION<br>INDICATOR | E<br>D<br>O<br>U<br>DÉNOMINATION | VALEUR POUR LA<br>TAXE SCOLAIRE<br>VALUE FOR<br>SCHOOL TAX | NO DE RÉOLUTION<br>RESOLUTION NO.<br>NO DE CERTIFICAT<br>CERTIFICATE NO. |
|---|--|---|--|---|---|--------------------------------|-----------------------------------|---|----------------------------------|--|--|
|   |  |   |  | TERRAIN<br>LAND                                   | BÂTIMENTS<br>ET AUTRES ITEM<br>BUILDINGS<br>AND OTHER ITEMS | VALEUR EXEMPTÉ<br>EXEMPT VALUE | VALEUR IMPOSABLE<br>TAXABLE VALUE |   |                                  |  |  |
| 580198                                    | LOT BIRNAM<br>ROLAND DOIN<br>5687 AVE DES ERABLES  | 633 678<br>TRAVELLER  | C 25   | 110   |   |                                | 110                               | 1C  | 110                              |  |  |
| 580199                                    | LOT BIRNAM<br>RAYMOND BESSETTE<br>10736 DES PRAIRIES   | 633 677<br>CORRECTEUR                                       | C 25   | 110   |   |                                | 110                               | 1C  | 110                              |  |  |
| 580200                                    | LOT BIRNAM<br>RAYMOND BESSETTE<br>10736 DES PRAIRIES   | 633 676<br>CORRECTEUR                                       | C 25   | 110   |   |                                | 110                               | 1C  | 110                              |  |  |
| 580201                                    | LOT BIRNAM<br>MARY WINNIFRED HARVEY WIFE<br>OF HERBERT JAMES HANCOCK<br>80 ST MICHEL ROAD<br><del>ST VITAL ROAD</del><br><del>13 ASH GROVE ROAD</del><br>HULTON P.O. 52 Essex Ave<br>ASHLEY DOWN St. Vital, Winnipeg<br>BRISTOL ENGLAND Manitoba | 633 675<br>CLERK  | P 25   | 110   |   |                                | 110                               | 1P  | 110                              |  |  |
| 580202                                    | 8660758 BIRNAM<br>DELA KELECSENYI FALLEN /<br>8658 BIRNAM  | 633 674<br>P673<br>FUR CUTTER                               | J 35   | 150   | 10850   |                                | 11000                             | 1J  | 11000                            |  |  |
| 580203                                    | 8654752 BIRNAM<br>ETHEL RASNICK<br>WIFE S AS TO P OF<br>ISRAEL DUBROWSKI   | 633 P675<br>P672  | J 30   | 130   | 10470   |                                | 10600                             | 1J  | 10600                            |  |  |

SUPPLEMENTARY VALUATION ROLL OF IMMOVABLE PROPERTY FOR THE FISCAL YEAR COMMENCING 1ST. MAY 1952

| RUE<br>STREET | NO DE COMPTE<br>ACCOUNT NO. | EMPLACEMENT DE L'IMMEUBLE<br>LOCATION OF PROPERTY                          | CADASTRE - SUBDIVISION                  | ENTRETIEN DES<br>TROTTOIRS<br>PDE DE FRONT<br>MAINTENANCE OF<br>SIDEWALKS<br>FRONT FRONTAGE | VALEUR (DOLLARS SEULEMENT) - VALUE (DOLLARS ONLY) |   |                                | VALEUR POUR LA<br>TAXE SCOLAIRE<br>VALUE FOR<br>SCHOOL TAX | NO DE RESOLUTION<br>RESOLUTION NO. |
|---------------|-----------------------------|--|---|---|---|---|--------------------------------|--|------------------------------------|
|               |                             |  |   |   | TERRAIN<br>LAND                                   | BATIMENTS<br>ET AUTRES ITCM<br>BUILDINGS<br>AND OTHER ITEMS | VALEUR EXEMPTÉ<br>EXEMPT VALUE |  |                                    |
|               |                             | NOM ET ADRESSE DU PROPRIÉTAIRE<br>NAME AND ADDRESS OF OWNER                | OCCUPATION ET<br>AND DÉNOMINATION       |   |   |   |                                |  |                                    |
|               | 580205                      | 8648746 BIRNAM<br><br>MICHAEL EBERWEIN<br>8646 BIRNAM                      | 633 P672<br>P671<br>CABINET MAKER       | C 30  | 130   | 10470   |                                | 10600  | 1C                                 |
|               | 580206                      | 8642740 BIRNAM<br><br>1953<br>CHARLES RAYMOND ADAMS<br>8640 BIRNAM         | 633 P671<br>670<br>CLERK                | P 30  | 130   | 10870   |                                | 11000  | 1P                                 |
|               | 580207                      | 8636734 BIRNAM<br><br>HENRY VAN DAMM<br>8636 BIRNAM                        | 633 669<br>P668<br>MACHINIST            | C 30  | 130   | 10870   |                                | 11000  | 1C                                 |
|               | 580208                      | 8630728 BIRNAM<br><br>FLORA HENDERSON<br>8628 BIRNAM                       | 633 P668<br>P667                        | P 30  | 130   | 10870   |                                | 11000  | 1P                                 |
|               | 580209                      | 8626724 BIRNAM<br><br>CHARLES SCHIFFMAN<br>JOSEPH SCHIFFMAN<br>8626 BIRNAM | 633 P667<br>P666<br>PRESSER<br>MERCHANT | J 298   | 130   | 10870   |                                | 11000  | 1J                                 |
|               | 580211                      | 8620718 BIRNAM<br><br>MICHAEL BRUNNER<br>8618 BIRNAM                       | 633 P666<br>P665<br>HAT MAKER           | C 30  | 130   | 10870   |                                | 11000  | 1C                                 |

SUPPLEMENTARY VALUATION ROLL OF IMMOVABLE PROPERTY FOR THE FISCAL YEAR COMMENCING 1ST. MAY 1952

| RUE STREET<br>NO DE COMPTE<br>ACCOUNT NO. | EMPLACEMENT DE L'IMMEUBLE<br>LOCATION OF PROPERTY<br>NOM ET ADRESSE DU PROPRIÉTAIRE<br>NAME AND ADDRESS OF OWNER | CADASTRE - SUBDIVISION<br>OCCUPATION ET<br>AND DENOMINATION | ENTRETIEN DES<br>TROTTOIRS<br>POS DE FRONT<br>MAINTENANCE OF<br>SIDEWALKS<br>FEET FRONTAGE | VALEUR (DOLLARS SEULEMENT) - VALUE (DOLLARS ONLY) |   |  | VALEUR EXEMPTÉ<br>EXEMPT VALUE | VALEUR IMPOSABLE<br>TAXABLE VALUE | E<br>D<br>O<br>U<br>DÉSIGNATION | VALEUR POUR LA<br>TAXE SCOLAIRE<br>VALUE FOR<br>SCHOOL TAX | NO DE RÉSOLUTION<br>RESOLUTION NO.<br>NO DE CERTIFICAT<br>CERTIFICATE NO. |
|---|--|---|--|---|---|--|--------------------------------|-----------------------------------|---------------------------------|--|---|
|   |  |   |  | TERRAIN<br>LAND                                   | BÂTIMENTS<br>ET AUTRES ITEM<br>BUILDINGS<br>AND OTHER ITEMS |  |                                |                                   |                                 |  |   |
| 580212                                    | 8614#12 BIRNAM<br><br>ALPHONSE JOSEPH DAGENAIS<br>8612 BIRNAM  | 633 P665<br>P664<br>P663<br>C                               | 298  | 130   | 10870   |  | 11000                          | 1C                                | 11000                           |  |   |
| 580213                                    | 8608/06 BIRNAM<br><br>ADA OUZIRANE<br>WIFE S AS TO P OF<br>HARRY ROSEN<br>8608 BIRNAM                            | 633 P664<br>P663<br>P662<br>U                               | 30   | 130   | 10870   |  | 11000                          | 1U                                | 11000                           |  |   |
| 580214                                    | 860278600 BIRNAM<br><br>LEON LECKER<br>8600 BIRNAM   | 633 P662<br>P661<br>P                                       | 299  | 130   | 10970   |  | 11100                          | 1P                                | 11100                           |  |   |
| 580216                                    | 8596794 BIRNAM<br><br>GLADYS FORSTER<br>WIFE S AS TO P OF<br>ABRAHAM TORONTOUR<br>8594 BIRNAM                    | 633 P661<br>P660<br>U                                       | 30   | 130   | 10870   |  | 11000                          | 1U                                | 11000                           |  |   |
| 580217                                    | 8590788 BIRNAM<br><br>DAN YARUCHEWSKI<br>8588 BIRNAM   | 633 P660<br>P659<br>P                                       | 295  | 130   | 10870   |  | 11000                          | 1P                                | 11000                           |  |   |

SUPPLEMENTARY VALUATION ROLL OF IMMOVABLE PROPERTY FOR THE FISCAL YEAR COMMENCING 1ST. MAY 1952

| RUE STREET<br>NO DE COMPTE<br>ACCOUNT NO. | EMPLACEMENT DE L'IMMEUBLE<br>LOCATION OF PROPERTY<br>NOM ET ADRESSE DU PROPRIÉTAIRE<br>NAME AND ADDRESS OF OWNER  | CADASTRE - SUBDIVISION<br>OCCUPATION ET<br>AND DÉNOMINATION | ENTRETIEN DES<br>TROTTOIRS<br>P&S DE FRONT<br>MAINTENANCE OF<br>SIDEWALKS<br>P&S FRONTAGE | VALEUR (DOLLARS SEULEMENT) - VALUE (DOLLARS ONLY) |  |                                | PROFONDEUR<br>DE LA PARCELLE<br>FEET DEPTH | W<br>D<br>O<br>U | DÉNOMINATION | VALEUR POUR LA<br>TAXE SCOLAIRE<br>VALUE FOR<br>SCHOOL TAX | NO DE RÉOLUTION<br>RESOLUTION NO.<br>NO DE CERTIFICAT<br>CERTIFICATE NO. |
|---|---|---|---|---|--|--------------------------------|--|------------------|--------------|--|--|
|   |   |   |   | TERRAIN<br>LAND                                   | BÂTIMENTS<br>BY OTHER ITEM<br>BUILDINGS<br>AND OTHER ITEMS | VALEUR EXEMPTÉ<br>EXEMPT VALUE |  |                  |              |  |  |
| 580218                                    | 8584782 BIRNAM<br><br>CLARE COHEN<br>WIFE S AS TO P OF<br>ERNEST MOSES BENNETT<br>KATE FOGEL<br>WIFE S AS TO P OF<br>MARTIN PETER HIRSCH<br>8582 BIRNAM | 633 P659<br><br>P658<br><br>SHIPPER<br><br>MANAGER          | J 30  | 130   | 10870  |                                | 11000                                      | 1J               | 11000        |  |  |
| 580219                                    | 8573176 BIRNAM<br><br>ANNIE LEFSTEIN<br>WIFE S AS TO P OF<br>HARRY SALSKY<br>8578 BIRNAM  | 633 P658<br><br>657<br><br>P656<br><br>PRESSER              | J 30  | 130   | 10870  |                                | 11000                                      | 1J               | 11000        |  |  |
| 580220                                    | 8572170 BIRNAM<br><br>CHARLES GELBER<br>8572 BIRNAM   | 633 P656<br><br>P655<br><br>CUTTER                          | J 30  | 130   | 10870  |                                | 11000                                      | 1J               | 11000        |  |  |
| 580222                                    | 8566164 BIRNAM<br><br>PESEL KOOPERSTOCK<br>WIDOW OF<br>NAFTALI TOVE NEWMAN<br>8564 BIRNAM   | 633 P655<br><br>P654<br><br>TAILOR                          | J 30  | 130   | 10870  |                                | 11000                                      | 1J               | 11000        |  |  |
| 580223                                    | 8560758 BIRNAM<br><br>JOHN WLOSHINSKY<br>8558 BIRNAM  | 633 P654<br><br>P653<br><br>TAILOR                          | B 297   | 130   | 10870  |                                | 11000                                      | 1P               | 11000        |  |  |

1953

1100

ROLE SUPPLEMENTAIRE D'ÉVALUATION DES IMMEUBLES POUR L'EXERCICE FINANCIER COMMENÇANT LE 1ER MAI 1952  
 SUPPLEMENTARY VALUATION ROLL OF IMMOVABLE PROPERTY FOR THE FISCAL YEAR COMMENCING 1ST. MAY 1952

RUE  
STREET

QUARTIER  
WARD ST JEAN

ARRONDISSEMENT ÉLECTORAL  
ELECTORAL DISTRICT

| NO DE COMPTE<br>ACCOUNT NO. | EMPLACEMENT DE L'IMMEUBLE<br>LOCATION OF PROPERTY   | CADASTRE - SUBDIVISION                            | ENTRETIEN DES<br>TROTTOIRS<br>POB DE FRONT<br>MAINTENANCE OF<br>SIDEWALKS<br>FEET FRONTAGE | VALEUR (DOLLARS SEULEMENT) - VALUE (DOLLARS ONLY) |   |                                |                                   | REMARQUES<br>REMARKS | D<br>O<br>U | VALEUR POUR LA<br>TAXE SCOLAIRE<br>VALUE FOR<br>SCHOOL TAX | NO DE RÉOLUTION<br>RÉSOLUTION NO.<br>NO DE CERTIFICAT<br>CERTIFICATE NO. |
|-----------------------------|---|---|--|---|---|--------------------------------|-----------------------------------|----------------------|-------------|--|--|
|                             |   |   |  | TERRAIN<br>LAND                                   | BÂTIMENTS<br>ET AUTRES ÎTÉS<br>BUILDINGS<br>AND OTHER ITEMS | VALEUR EXEMPTÉ<br>EXEMPT VALUE | VALEUR IMPOSABLE<br>TAXABLE VALUE |                      |             |  |  |
| 580224                      | 8554752 BIRNAM<br><br>HYMAN YANOFKY<br>8552 BIRNAM  | 633 P653<br><br>P652<br><br>ENGINEER              | 29.8   | 130   | 10870   |                                | 11000                             | 1                    | 11000       |  |  |
| 580225                      | 8550746 BIRNAM<br><br>ISSIE LEVINE<br>17 VILLENEUVE OUEST   | 633 P652<br><br>651<br><br>P650                   | 46.1   | 200   | 15000   |                                | 15200                             | 1                    | 15200       |  |  |
| 580227                      | 8542740 BIRNAM<br><br>FREDA BERLMAN<br>WIFE S AS TO P OF<br>BENNIE KAPLANSKI<br>8540 BIRNAM       | 633 P650<br><br>P649<br><br>CARPENTER             | 29.7   | 130   | 10870   |                                | 11000                             | 1                    | 11000       |  |  |
| 580228                      | 8536734 BIRNAM<br><br>HARRY MOSS<br>8536 BIRNAM   | 633 P649<br><br>648<br><br>P647<br><br>TAXI OWNER | 30   | 130   | 10870   |                                | 11000                             | 1                    | 11000       |  |  |
| 580229                      | 8530728 BIRNAM<br><br>MARY RITA TESSLER<br>WIFE S AS TO P OF<br>ABRAHAM BERCOVITCH<br>8528 BIRNAM | 633 P647<br><br>P646<br><br>SHIPPER               | 29.7   | 130   | 10870   |                                | 11000                             | 1                    | 11000       |  |  |

SUPPLEMENTARY VALUATION ROLL OF IMMOVABLE PROPERTY FOR THE FISCAL YEAR COMMENCING 1ST. MAY 1952

| NO DE COMPTE<br>ACCOUNT NO. | EMPLACEMENT DE L'IMMEUBLE<br>LOCATION OF PROPERTY<br>NOM ET ADRESSE DU PROPRIÉTAIRE<br>NAME AND ADDRESS OF OWNER                                    | CADASTRE<br>SUBDIVISION<br>OCCUPATION ET<br>DÉNOMINATION | ENTRETIEN DES<br>TROTTOIRS<br>POS. DE FRONT<br>MAINTENANCE OF<br>SIDEWALKS<br>FEET FRONTAGE | VALEUR (DOLLARS SEULEMENT) - VALUE (DOLLARS ONLY) |   | VALEUR EXEMPTÉ<br>EXEMPT VALUE | VALEUR IMPOSABLE<br>TAXABLE VALUE | C<br>D<br>E<br>U<br>C<br>D<br>E<br>U | VALEUR POUR LA<br>TAXE SCOLAIRE<br>VALUE FOR<br>SCHOOL TAX | NO DE RÉOLUTION<br>RESOLUTION NO.<br>NO DE CERTIFICAT<br>CERTIFICATE NO. |
|-----------------------------|---|--|---|---|---|--------------------------------|-----------------------------------|--------------------------------------|--|--|
|                             |   |  |   | TERRAIN<br>LAND                                   | BÂTIMENTS<br>ET AUTRES ITEM<br>BUILDINGS<br>AND OTHER ITEMS |                                |                                   |                                      |  |  |
| 580230                      | 8524722 BIRNAM<br><br>DONALD LYLE BLAKELY<br>8522 BIRNAM  | 633 P646<br>P645<br>BUYER                                | 30  | 130   | 10870   |                                | 11000                             | 1P                                   | 11000  |  |
| 580232                      | 8518716 BIRNAM<br><br>JULIUS GREENBLATT<br>8516 BIRNAM  | 633 P645<br>P644<br>SUPERVISOR                           | 30  | 130   | 10870   |                                | 11000                             | 1J                                   | 11000  |  |
| 580233                      | 8512714 BIRNAM<br><br>FAY ROSEN<br>WIFE S AS TO P OF<br>SAM KOLTZ<br>BERNICE RUTH KATZ<br>WIFE S AS TO P OF<br>BERNARD LIONEL ROGERS<br>8512 BIRNAM | 633 P644<br>643<br>ACCOUNTANT                            | 30.2  | 130   | 10970   |                                | 11100                             | 1J                                   | 11100  |  |
| 580261                      | 8200710 BIRNAM<br><br>LOUIS SILVER<br>8200 BIRNAM   | 633 490<br>489<br>488<br>MERCHANT                        | 75  | 630   | 14670   |                                | 15300                             | 1J                                   | 15300  |  |
| 580262                      | COMPTE ANNULE<br><br>VOIR COMPTE 58 261   | COMPTE ANNULE  |   |   |   |                                |                                   |                                      |  |  |
| 580263                      | COMPTE ANNULE<br><br>VOIR COMPTE 580261   | COMPTE ANNULE  |   |   |   |                                |                                   |                                      |  |  |

ROLE SUPPLEMENTAIRE D'ÉVALUATION DES IMMEUBLES POUR L'EXERCICE FINANCIER COMMENÇANT LE 1ER MAI 1952  
 SUPPLEMENTARY VALUATION ROLL OF IMMOVABLE PROPERTY FOR THE FISCAL YEAR COMMENCING 1ST. MAY 1952

RUE  
STREET

QUARTIER  
WARD ST JEAN

ARRONDISSEMENT ÉLECTORAL  
ELECTORAL DISTRICT

| NO DE COMPTE<br>ACCOUNT NO. | EMPLACEMENT DE L'IMMEUBLE<br>LOCATION OF PROPERTY<br><br>NOM ET ADRESSE DU PROPRIÉTAIRE<br>NAME AND ADDRESS OF OWNER  | CADASTRE - SUBDIVISION<br><br>OCCUPATION ET<br>AND DENOMINATION | ENTRETIEN DES<br>TROTTOIRS<br>POB DE FRONT<br><br>MAINTENANCE OF<br>SIDEWALKS<br>FEET FRONTAGE | VALEUR (DOLLARS SEULEMENT) - VALUE (DOLLARS ONLY) |   |                                |                                   | E<br>D<br>O<br>U | D<br>E<br>N<br>O<br>M<br>I<br>N<br>A<br>T<br>I<br>O<br>N | VALEUR POUR LA<br>TAXE SCOLAIRE<br>VALUE FOR<br>SCHOOL TAX | NO DE RÉOLUTION<br>RÉSOLUTION NO.<br><br>NO DE CERTIFICAT<br>CERTIFICATE NO. |
|-----------------------------|---|---|--|---|---|--------------------------------|-----------------------------------|------------------|--|--|--|
|                             |   |   |  | TERRAIN<br>LAND                                   | BÂTIMENTS<br>ET AUTRES ITEM<br>BUILDINGS<br>AND OTHER ITEMS | VALEUR EXEMPTÉ<br>EXEMPT VALUE | VALEUR IMPOSABLE<br>TAXABLE VALUE |                  |  |  |  |
| 580266                      | 8186778 AVE BIRNAM<br><br>HARRY ALLEN<br>8180 AVE BIRNAM  | 633 485<br>484<br>MACHINIST P                                   | 50   | 450   | 17150   |                                | 17600                             | 1P               | 17600  |  |  |
| 580269                      | 8164762 BIRNAM<br><br>JOSEPH SCHEIBLING<br>ANTON SCHNEIDER<br>8162 BIRNAM   | 633 481<br>P480<br>SHOE MAKER<br>TAILOR C                       | 31   | 260   | 10740   |                                | 11000                             | 1C               | 11000  |  |  |
| 580271                      | 8158756 BIRNAM<br><br>BENJAMIN LOSHINSKY<br>8156 BIRNAM   | 633 P480<br>P479<br>MERCHANT <i>St</i>                          | 31   | 260   | 10740   |                                | 11000                             | 1 <i>St</i>      | 11000  | <i>cut 106219<br/>(17-6-1957)</i>                          |  |
| 580272                      | 8152750 BIRNAM<br><br>BEATRICE CHAPLIN ALIAS<br>CAPLOVITCH<br>WIFE S AS TO P OF<br>FRED LIONEL KATZ<br>SOPHIA WILLIAMS<br>WIFE S AS TO P OF<br>SAMUEL KATZ<br>8150 BIRNAM | 633 P479<br>478<br>MANAGER<br>MERCHANT U                        | 38   | 300   | 10900   |                                | 11200                             | 1U               | 11200  |  |  |
| 580273                      | <i>8146/44</i><br>LOT BIRNAM<br><i>1953</i><br>JOHN BREITENBACH<br>7776 WISEMAN AVE   | 633 477<br>FOREMAN U  | 25   | 210   | 13580   |                                | 13580<br>210                      | 1U               | 210  | <i>13580<br/>210<br/>CERT. No. 52/5490<br/>(25/8/52)</i>   |  |
| 580274                      | LOT BIRNAM<br><i>1953</i><br>JOHN BREITENBACH<br>7776 WISEMAN AVE   | 633 476<br>FOREMAN U  | 25   | 210   |   |                                | 210                               | 1U               | 210  | 1173   |  |

TABLE SUPPLEMENTAIRE D'ÉVALUATION DES IMMEUBLES POUR L'EXERCICE FINANCIER COMMENÇANT LE 1ER MAI 1952  
 SUPPLEMENTARY VALUATION ROLL OF IMMOVABLE PROPERTY FOR THE FISCAL YEAR COMMENCING 1ST MAY 1952

| RUE<br>STREET               | QUARTIER<br>WARD   | ST JEAN | ARRONDISSEMENT ÉLECTORAL<br>ELECTORAL DISTRICT | VALEUR (DOLLARS SEULEMENT) - VALUE (DOLLARS ONLY) |   |                                |                                   | W<br>D<br>C | VALLEUR POUR LA<br>TAXE SCOLAIRE<br>VALUE FOR<br>SCHOOL TAX | NO DE RÉSOLUTION<br>RESOLUTION NO. |
|-----------------------------|--|---------|--|---|---|--------------------------------|-----------------------------------|-------------|---|------------------------------------|
|                             |  |         |  | TERRAIN<br>LAND                                   | BÂTIMENTS<br>ET AUTRES ITEM<br>BUILDINGS<br>AND OTHER ITEMS | VALEUR EXEMPTÉ<br>EXEMPT VALUE | VALEUR IMPOSABLE<br>TAXABLE VALUE |             |   |                                    |
| NO DE COMPTE<br>ACCOUNT NO. | EMPLACEMENT DE L'IMMEUBLE<br>LOCATION OF PROPERTY                    |         | CADASTRE - SUBDIVISION                         | ENTRETIEN DES<br>TROTTOIRS<br>POS DE FRONT        | MANTENANCE OF<br>SIDEWALKS<br>FEET FRONTAGE                 |                                |                                   |             |   |                                    |
|                             | NOM ET ADRESSE DU PROPRIÉTAIRE<br>NAME AND ADDRESS OF OWNER          |         | OCCUPATION ET<br>AND DÉSIGNATION               |   |   |                                |                                   |             |   |                                    |
| 580275                      | 8138736 BIRNAM   |         | 633 475<br>P474                                |   |   |                                |                                   |             |   |                                    |
|                             | 1953<br>FRANK FABIEN<br>ELIZABETH KOVACS HIS WIFE<br>8136 BIRNAM     |         | LABORER  | C   | 375   | 300                            | 12200                             |             | 12500   | 1C                                 |
| 580277                      | 8132730 BIRNAM   |         | 633 P474<br>473                                |   |   |                                |                                   |             |   |                                    |
|                             | SYLVIA SCHLOSBERG<br>WIFE S AS TO P OF<br>DAVID KREPS<br>8130 BIRNAM |         | CUTTER   | J   | 375   | 300                            | 12700                             |             | 13000   | 1J                                 |
| 580282                      | 8040 BIRNAM  |         | 633 P400<br>399                                |   |   |                                |                                   |             |   |                                    |
|                             | DORA CHAVENSON<br>WIFE S AS TO P OF<br>JULIUS SHESKIN<br>8040 BIRNAM |         | MANAGER  | J   | 40  | 500                            | 10200                             |             | 10700   | 1J                                 |
| 580283                      | 8036 BIRNAM  |         | 633 398<br>P397                                |   |   |                                |                                   |             |   |                                    |
|                             | GEORGE FREILL<br><del>7420 DE LAROCHE</del><br>8036 <i>Simark</i>    |         | IMPORTER                                       | C   | 38  | 500                            | 7200                              |             | 7700  | 1C<br><i>Aut 458<br/>(9-1-53)</i>  |
| 580286                      | 8020722 BIRNAM AVE   |         | 633 395<br>P394                                |   |   |                                |                                   |             |   |                                    |
|                             | 1953<br>HARRY SHAIKIN<br>8020 BIRNAM                                 |         | MERCHANT                                       | J   | 395   | 500                            | 13950                             |             | 14450   | 3J                                 |
| 580287                      | COMPTE ANNULE  |         |  |   |   |                                |                                   |             |   |                                    |
|                             | COMPTE ANNULE<br>VOIR COMPTES 580286 ET 580289                       |         |  |   |   |                                |                                   |             |   |                                    |



SUPPLEMENTARY VALUATION ROLL OF IMMOVABLE PROPERTY FOR THE FISCAL YEAR COMMENCING 1ST. MAY 1952

| RUE STREET<br>NO DE COMPTE<br>ACCOUNT NO. | EMPLACEMENT DE L'IMMEUBLE<br>LOCATION OF PROPERTY<br>NOM ET ADRESSE DU PROPRIETAIRE<br>NAME AND ADDRESS OF OWNER   | CADASTRE - SUBDIVISION            |   | ENTRETIEN DES<br>TROUVOIRS<br>PDS DE FRONT<br>MAINTENANCE OF<br>SIDEWALKS<br>FRONT FRONTAGE | VALEUR (DOLLARS SEULEMENT) - VALUE (DOLLARS ONLY) |   |                               |                                   | VALEUR POUR LA<br>TAXE SCOLAIRE<br>VALUE FOR<br>SCHOOL TAX | NO DE RESOLUTION<br>RESOLUTION NO.<br>NO DE CERTIFICAT<br>CERTIFICATE NO. |
|---|--|-----------------------------------|---|---|---|---|-------------------------------|-----------------------------------|--|---|
|   |  | OCCUPATION ET<br>AND DENOMINATION |   |   | TERRAIN<br>LAND                                   | BATIMENTS<br>ET AUTRES ITEM<br>BUILDINGS<br>AND OTHER ITEMS | VALEUR EXEMPT<br>EXEMPT VALUE | VALEUR IMPOSABLE<br>TAXABLE VALUE |  |   |
| 580288                                    | COMPTE ANNULE<br>COMPTES ANNULES<br>VOIR COMPTE 580289   |                                   |   |   |   |   |                               |                                   |  |   |
| 580289                                    | 8010712 BIRNAM AVE<br><br>BENJAMIN FAGEN<br>8010 BIRNAM AVE  | 633 P394<br>393<br>392            | J | 60.4  | 750   | 13950   |                               | 14700                             | 1J   | 14700   |
| 580290                                    | 7976774 BIRNAM<br><br>DENISE AUCLAIR<br>EPSE S DE B DE<br>JACQUES TRUDEAU<br><br>A/S MARLER AND MARLER<br>360 ST JACQUES OUEST   | 633 391<br>P390                   | C | 37.5  | 500   | 12700   |                               | 13200                             | 1C   | 13200   |
| 580292                                    | 7972770 BIRNAM<br><br>IDA SCHWARTZ<br>WIFE S AS TO P OF<br>WILLIAM RUBY<br>MINNIE SHALINSKY WID OF<br>RALPH ZWALSKY<br><br>A/S MARLER AND MARLER<br>360 ST JACQUES OUEST | 633 P390<br>389                   | J | 37.5  | 500   | 12700   |                               | 13200                             | 1J   | 13200   |
| 580293                                    | 7964/68<br>LOT BIRNAM<br><br>EDMUND JEKEL<br>1501 STE CATHERINE O  | 633 388<br>P387                   | P | 37.5  | 500   | 15500   |                               | 15500<br>500                      | 1P   | 15500<br>500  |

CRT. No. 52/5491  
(25/8/53)

**ROLE SUPPLEMENTAIRE D'EVALUATION DES IMMEUBLES POUR L'EXERCICE FINANCIER COMMENÇANT LE 1ER MAI 1952**  
**SUPPLEMENTARY VALUATION ROLL OF IMMOVABLE PROPERTY FOR THE FISCAL YEAR COMMENCING 1ST. MAY 1952**

RUE  
STREET

QUARTIER  
WARD **ST JEAN**

ARRONDISSEMENT ELECTORAL  
ELECTORAL DISTRICT

| NO DE COMPTE<br>ACCOUNT NO. | EMPLACEMENT DE L'IMMEUBLE<br>LOCATION OF PROPERTY                                       | CADASTRE - SUBDIVISION<br>OCCUPATION ET /<br>AND DENOMINATION | ENTRETIEN DES<br>PROTECTOR<br>PDS DE FRONT   | VALEUR (DOLLARS SEULEMENT) - VALUE (DOLLARS ONLY) |   |                                |                                   | MUTUALITES<br>SIDEWALKS | C<br>C<br>C<br>C<br>C | DE DENOMINATION | VALEUR POUR LA<br>TAXE SCOLAIRE<br>VALUE FOR<br>SCHOOL TAX | NO DE RESOLUTION<br>RESOLUTION NO. |
|-----------------------------|---|---|--|---|---|--------------------------------|-----------------------------------|-------------------------|-----------------------|-----------------|--|------------------------------------|
|                             | NOM ET ADRESSE DU PROPRIETAIRE<br>NAME AND ADDRESS OF OWNER                             |   | MAINTENANCE OF<br>SIDEWALKS<br>FEET FRONTAGE | TERRAIN<br>LAND                                   | BATIMENTS<br>ET AUTRES ITEM<br>BUILDINGS<br>AND OTHER ITEMS | VALEUR EXEMPTÉ<br>EXEMPT VALUE | VALEUR IMPOSABLE<br>TAXABLE VALUE |                         |                       |                 |  |                                    |
| 580294                      | COMPTE ANNULE<br><br>COMPTE ANNULE<br>VOIR COMPTES 580293 ET 580295                     |   |  |   |   |                                |                                   |                         |                       |                 |  |                                    |
| 580295                      | 7958/62<br>LOT BIRNAM<br><br>1953<br>ADALBERT TOROK<br>8160 AVE DE L'EEPE               | 633 P387<br><br>386<br><br>TAILLEUR                           | C 375  | 500   | 15500   |                                | 15500<br>500                      |                         | 1C                    | 15500<br>500    | RE. No. 52/5492<br>(25/8/52)                               |                                    |
| 580296                      | 7944 BIRNAM AVE<br><br>HENRI SAMSON<br>3534 FULLUM                                      | 633 385<br><br>RENTIER  | C 25   | 300   | 7700  |                                | 8000                              |                         | 1C                    | 8000            |  |                                    |
| 580297                      | LOT BIRNAM<br><br>HENRI SAMSON<br>3534 FULLUM   | 633 384<br><br>RENTIER  | C 25   | 300   |   |                                | 300                               |                         | 1C                    | 300             |  |                                    |
| 580298                      | 7940<br>LOT BIRNAM<br><br>1953<br>LOUIS RUBENOVITCH<br>7940 BIRNAM                      | 633 383<br><br>FOREMAN  | J 25   | 300   | 7600  |                                | 7600<br>300                       |                         | 1J                    | 7600<br>300     | RE. No. 52/5493<br>(25/8/52)                               |                                    |
| 580299                      | LOT BIRNAM<br><br>1953<br>LOUIS RUBENOVITCH   | 633 382<br><br>FOREMAN  | J 25   | 300   |   |                                | 300                               |                         | 1J                    | 300             |  |                                    |
| 580302                      | 7916 BIRNAM<br><br>LAURA B HICKIN<br>EPSE S DE B DE<br>JAMES E T DELANEY<br>7916 BIRNAM | 633 379<br><br>C  | 25   | 300   | 5600  |                                | 5900                              |                         | 1C                    | 5900            |  |                                    |

ROLE SUPPLEMENTAIRE D'EVALUATION DES IMMEUBLES POUR L'EXERCICE FINANCIER COMMENÇANT LE 1ER MAI 1952  
 SUPPLEMENTARY VALUATION ROLL OF IMMOVABLE PROPERTY FOR THE FISCAL YEAR COMMENCING 1ST. MAY 1952

| RUE STREET               | QUARTIER WARD ST JEAN  | ARRONDISSEMENT ELECTORAL ELECTORAL DISTRICT                | ENTRETIEN DES TROTTOIRS PIS DE FRONT<br>MAINTENANCE OF SIDEWALKS FEET FRONTAGE | VALEUR (DOLLARS SEULEMENT) - VALUE (DOLLARS ONLY) |   |                            |                                | NO. DE CERTIFICAT RESOLUTION NO.                  | NO. DE RESOLUTION RESOLUTION NO. |
|--------------------------|--|--|--|---|---|----------------------------|--------------------------------|---|----------------------------------|
|                          |  |  |  | TERRAIN LAND                                      | BATIMENTS ET AUTRES ITEM BULDINGS AND OTHER ITEMS | VALEUR EXEMPT EXEMPT VALUE | VALEUR IMPOSABLE TAXABLE VALUE |   |                                  |
| NO DE COMPTE ACCOUNT NO. | EMPLACEMENT DE L'IMMEUBLE LOCATION OF PROPERTY<br>NOM ET ADRESSE DU PROPRIETAIRE NAME AND ADDRESS OF OWNER | CADASTRE - SUBDIVISION<br>OCCUPATION ET / AND DENOMINATION |  |   |   |                            |                                | VALEUR FOUR LA TAXE SCOLAIRE VALUE FOR SCHOOL TAX |                                  |
| 580303                   | 7842740 BIRNAM<br><br>DANIEL MICZKO<br>7840 BIRNAM   | 633 309<br>P308<br>LABOURER                                | C 374  | 500   | 13500   |                            | 14000                          | 1C 14000  |                                  |
| 580304                   | COMPTE ANNULE<br>COMPTES ANNULE<br>VOIR COMPTES 580303 ET 580305   |  |  |   |   |                            |                                |   |                                  |
| 580305                   | 7832730 BIRNAM<br><br>MIKE MICZKO<br>3895 DE BULLION   | 633 P308<br>307<br>SHEET METAL WORKER                      | C 39   | 500   | 12500   |                            | 13000                          | 1C 13000  |                                  |
| 580315                   | 7780 BIRNAM<br><br>ELSIE NESTER<br>WIFE S AS TO P OF<br>MORRIS H KUCHARSKY<br>7780 BIRNAM                  | 633 297<br>P296<br>ENGINEER                                | U 376  | 500   | 6900  |                            | 7400                           | 1U 7400   |                                  |
| 580323                   | 7734 BIRNAM<br><br>NOAH GRAYTON<br>7734 BIRNAM   | 633 289<br>P288<br>EVANGELISTE                             | P 368  | 450   | 6550  |                            | 7000                           | 1P 7000   |                                  |
| 580326                   | 7722/20 BIRNAM<br><br>CLAIRE ALARY<br>WIFE S AS TO P OF<br>HENRY GRABBE<br>7720 BIRNAM                     | 633 286<br>ELECTRICIAN                                     | C 25   | 300   | 9600  |                            | 9900                           | 1C 9900   |                                  |

SUPPLEMENTARY VALUATION ROLL OF IMMOVABLE PROPERTY FOR THE FISCAL YEAR COMMENCING 1ST MAY 1952

RUE  
STREET

QUARTIER  
WARD ST JEAN

ARRONDISSEMENT ELECTORAL  
ELECTORAL DISTRICT

| NO DE COMPTE<br>ACCOUNT NO. | EMPLACEMENT DE L'IMMEUBLE<br>LOCATION OF PROPERTY  | CADASTRE - SUBDIVISION            |   | ENTRETIEN DES<br>TROUVOIRS<br>PDS DE FRONT | VALEUR (DOLLARS SEULEMENT) - VALUE (DOLLARS ONLY)           |                                |                                   |                                     | DENOMINATION | VALEUR POUR LA<br>TAXE SCOLAIRE<br>VALUE FOR<br>SCHOOL TAX | NO DE RESOLUTION<br>RESOLUTION NO. |
|-----------------------------|--|-----------------------------------|---|--|---|--------------------------------|-----------------------------------|-------------------------------------|--------------|--|------------------------------------|
|                             | NOM ET ADRESSE DU PROPRIETAIRE<br>NAME AND ADDRESS OF OWNER  | OCCUPATION ET<br>AND DENOMINATION | MANTENANCE OF<br>SIDEWALKS<br>FEET FRONTAGE | TERRAIN<br>LAND                            | BATIMENTS<br>ET AUTRES ITEM<br>BUILDINGS<br>AND OTHER ITEMS | VALEUR EXEMPTÉ<br>EXEMPT VALUE | VALEUR IMPOSABLE<br>TAXABLE VALUE | NO DE CERTIFICAT<br>CERTIFICATE NO. |              |  |                                    |
| 580331                      | 7570768 BIRNAM<br>TONY PRYEMSKY<br>7568 BIRNAM   | 633 207<br>CABINET MAKER          | C   | 26   | 350   | 9150                           | 9500                              | 1C                                  | 9500         |  |                                    |
| 580334                      | 7556752 BIRNAM<br>CECILE ALARY<br>WIFE S AS TO P OF<br>DUDLEY JAMES MAHONEY<br>7556 BIRNAM   | 633 204<br>203<br>INSPECTOR       | C   | 50   | 600   | 18000                          | 18600                             | 1C                                  | 18600        |  |                                    |
| 580335                      | COMPTÉ ANNULÉ<br>COMPTÉ ANNULÉ<br>VOIR COMPTÉ 580334   |                                   |   |  |   |                                |                                   |                                     |              |  |                                    |
| 580339                      | LOT BIRNAM<br><i>Florence Haigh widow of<br/>Alfred George Long</i><br><del>ALFRED GEORGE LONG</del><br>FLORENCE HAIGH HIS WIFE<br>7514 BIRNAM | 633 199                           | P   | 25   | 300   |                                | 300                               | 1P                                  | 300          | <i>Act No 97<br/>(7-8-52)</i>                              |                                    |
| 580340                      | 7514 BIRNAM<br>FLORENCE HAIGH VVE DE<br>ALFRED GEORGE LONG<br>7514 BIRNAM  | 633 198                           | P   | 25   | 300   | 1600                           | 1900                              | 1P                                  | 1900         |  |                                    |
| 580343                      | 7496790 BIRNAM<br>DOMINIC NAGY<br>54 PRINCE ARTHUR EST   | 633 195<br>194<br>STORE KEEPER    | C   | 50   | 650   | 18950                          | 19600                             | 1C                                  | 19600        |  |                                    |

ROLL SUPPLEMENTAIRE D'ÉVALUATION DES IMMEUBLES POUR L'EXERCICE FINANCIER COMMENÇANT LE 1ER MAI 1952  
 SUPPLEMENTARY VALUATION ROLL OF IMMOVABLE PROPERTY FOR THE FISCAL YEAR COMMENCING 1ST. MAY 1952

RUE  
STREET

QUARTIER  
WARD ST JEAN

ARRONDISSEMENT ÉLECTORAL  
ELECTORAL DISTRICT

| NO DE COMPTE<br>ACCOUNT NO. | EMPLACEMENT DE L'IMMEUBLE<br>LOCATION OF PROPERTY   | CADASTRE - SUBDIVISION        |  | ENTRETIEN DES<br>TROTTOIRS<br>PDS DE FRONT | VALEUR (DOLLARS SEULEMENT) - VALUE (DOLLARS ONLY)           |                                |                                   |                  | DÉSIGNATION<br>DÉSIGNATION | VALEUR POUR LA<br>TAXE SCOLAIRE<br>VALUE FOR<br>SCHOOL TAX | NO DE RÉOLUTION<br>RESOLUTION NO.<br><br>NO DE CERTIFICAT<br>CERTIFICATE NO. |
|-----------------------------|---|-------------------------------|--|--|---|--------------------------------|-----------------------------------|------------------|----------------------------|--|--|
|                             | NOM ET ADRESSE DU PROPRIÉTAIRE<br>NAME AND ADDRESS OF OWNER   | OCCUPATION ET<br>DÉNOMINATION | MANTENANCE OF<br>SIDEWALK<br>FEET FRONTAGE | TERRAIN<br>LAND                            | BÂTIMENTS<br>ET AUTRES ITEM<br>BUILDINGS<br>AND OTHER ITEMS | VALEUR EXEMPTÉ<br>EXEMPT VALUE | VALEUR IMPOSABLE<br>TAXABLE VALUE | É<br>D<br>O<br>U |                            |  |  |
| 580348                      | 7472268 BIRNAM AVE<br><br>JOHN ALIAS JAN KRUK<br>LUKA BARAN<br>HIS WIFE S AS TO P<br>7472 BIRNAM AVE                            | 633 190<br>189                | C  | 50   | 600   | 15400                          |                                   | 16000            | 1C                         | 16000  |  |
| 580349                      | COMPTE ANNULE<br><br>COMPTE ANNULE<br>VOIR COMPTE 580348  |                               |  |  |   |                                |                                   |                  |                            |  |  |
| 580354                      | 7438-36<br>LOT BIRNAM<br><br>PAOLO CULOS<br>7921 OURDOCHER<br>ANGELA TESALIN<br>SON EPSE S DE B                                 | 633 184                       | C  | 25   | 300   | 11700                          | 11700<br>300                      | 13800            | 1C                         | 11700<br>300   | RES. No. 52/5219<br>(4/8/52)   |
| 580355                      | 7432728 BIRNAM<br><br>MARIA PETITTI 1/2 PROP<br>VVE DE ANDRE SABOLO<br>42 MOZART EST<br>WILLIE SABOLO 1/2 PROP<br>42 MOZART EST | 633 183<br>182                | C  | 52   | 650   | 13150                          |                                   | 13800            | 1C                         | 13800  |  |
| 580362                      | 725458<br>LOT BIRNAM<br><br>ANTONIO VIANELLO<br>7459 BIRNAM   | 633 112                       | C  | 25   | 300   | 17400                          | 17400<br>300                      | 17400<br>300     | 1C                         | 17400<br>300   | RES. No. 53/1028<br>(4-10-52)  |
| 580363                      | LOT BIRNAM<br><br>ANTONIO VIANELLO<br>7459 BIRNAM   | 633 111                       | C  | 25   | 300   |                                |                                   | 300              | 1C                         | 300  |  |

SUPPLEMENTARY VALUATION ROLL OF IMMOVABLE PROPERTY FOR THE FISCAL YEAR COMMENCING 1ST. MAY 1952

| RUE STREET               | QUARTIER WARD ST JEAN  |  | ARRONDISSEMENT ELECTORAL ELECTORAL DISTRICT                                 |              | VALEUR (DOLLARS SEULEMENT) - VALUE (DOLLARS ONLY)  |                            |                                |                                 | C  | E | U             | VALEUR POUR LA TAXE SCOLAIRE VALUE FOR SCHOOL TAX | NO DE RESOLUTION RESOLUTION NO. |
|--------------------------|--|--|---|--------------|--|----------------------------|--------------------------------|---------------------------------|----|---|---------------|---|---------------------------------|
| NO DE COMPTE ACCOUNT NO. | EMPLACEMENT DE L'IMMEUBLE LOCATION OF PROPERTY   | CADASTRE - SUBDIVISION                         | ENTRETIEN DES TROTTOIRS POS DE FRONT MAINTENANCE OF SIDEWALKS FEET FRONTAGE | TERRAIN LAND | BATIMENTS ET AUTRES ITEM BUILDINGS AND OTHER ITEMS | VALEUR EXEMPT EXEMPT VALUE | VALEUR IMPOSABLE TAXABLE VALUE | NO DE RESOLUTION RESOLUTION NO. |    |   |               |   |                                 |
| 580364                   | 1240/12<br>LOT BIRNAM<br>1953 John Hoffner 7760 Wisconsin<br>ROLAND DROUIN<br>7863 BIRNAM                    | 633 110<br>CONSTRUCTEUR                        | 25  | 300          | 1440 0   |                            | 1440 0<br>300                  | 1C                              | 1C |   | 1440 0<br>300 | RES. No. 52/6462<br>(13/11/52)                    |                                 |
| 580365                   | LOT BIRNAM<br>1953<br>ROLAND DROUIN<br>7863 BIRNAM   | 633 109<br>CONSTRUCTEUR                        | 25  | 300          |  |                            | 300                            | 1C                              | 1C |   | 300           |   |                                 |
| 580367                   | 7224/26 BIRNAM<br>HENRIETTA MAFFRE WID OF<br>WILLIAM GRAHAM<br>PAULINE LOUISE GRAHAM<br>1011 JEAN TALON WEST | 633 107<br>P                                   | 25  | 300          | 5700   |                            | 6000                           | 1P                              | 1P |   | 6000          |   |                                 |
| 580372                   | COMPTE ANNULE<br>VOIR COMPTES 587058 A 587060  |  |   |              |  |                            |                                |                                 |    |   |               |   |                                 |
| 580377                   | 701076978 BIRNAM<br>JOSEPH MOUSSEAU<br>7878 BERRI  | 633 44<br>43<br>42<br>41<br>40<br>CONSTRUCTEUR | 125   | 1000         | 95000  |                            | 96000                          | 1C                              | 1C |   | 96000         |   |                                 |
| 580378                   | COMPTE ANNULE<br>VOIR COMPTE 580377  |  |   |              |  |                            |                                |                                 |    |   |               |   |                                 |
| 580379                   | COMPTE ANNULE<br>VOIR COMPTE 580377  |  |   |              |  |                            |                                |                                 |    |   |               |   |                                 |

ROLE SUPPLEMENTAIRE D'EVALUATION DES IMMEUBLES POUR L'EXERCICE FINANCIER COMMENÇANT LE 1ER MAI 1952  
 SUPPLEMENTARY VALUATION ROLL OF IMMOVABLE PROPERTY FOR THE FISCAL YEAR COMMENCING 1ST. MAY 1952

RUE  
STREET

QUARTIER  
WARD ST JEAN

ARRONDISSEMENT ELECTORAL  
ELECTORAL DISTRICT

| NO DE COMPTE<br>ACCOUNT NO. | EMPLACEMENT DE L'IMMEUBLE<br>LOCATION OF PROPERTY<br>NOM ET ADRESSE DU PROPRIETAIRE<br>NAME AND ADDRESS OF OWNER                                  | CADASTRE - SUBDIVISION<br>OCCUPATION ET<br>AND DENOMINATION | ENTREE EN POSSESSION<br>FOR DE FRONT<br>MAIN ENCLAVE<br>SIDE WALKS<br>FEET FRONTAGE | VALEUR (DOLLARS SEULEMENT) - VALUE (DOLLARS ONLY) |  |                               | E<br>D<br>C<br>O<br>C<br>C<br>O<br>R<br>R<br>E<br>C<br>T<br>I<br>O<br>N | VALEUR POUR LA<br>TAXE SCOLAIRE<br>VALUE FOR<br>SCHOOL TAX | NO DE RESOLUTION<br>RESOLUTION NO.<br>NO DE CERTIFICAT<br>CERTIFICATE NO. |
|-----------------------------|---|---|---|---|--|-------------------------------|---|--|---|
|                             |   |   |   | TERRAIN<br>LAND                                   | BATIMENTS<br>ET AUTRES ITEM<br>BUILDINGS<br>AND OTHER ITEM | VALEUR EXEMPT<br>EXEMPT VALUE |   |  |   |
| 580380                      | COMPTE ANNULE<br>COMPTE ANNULE<br>VOIR COMPTE 580377  |   |   |   |  |                               |   |  |   |
| 580381                      | COMPTE ANNULE<br>COMPTE ANNULE<br>VOIR COMPTE 580377  |   |   |   |  |                               |   |  |   |
| 580382                      | COMPTE ANNULE<br>COMPTE ANNULE<br>VOIR COMPTES 587061 A 587065  |   |   |   |  |                               |   |  |   |
| 580405                      | COMPTE ANNULE<br>COMPTE ANNULE<br>VOIR COMPTES 587066 ET 587067   |   |   |   |  |                               |   |  |   |
| 580424                      | 950 Ogilvie<br>LOT BIRNAM<br>1953 Laboratoire Bio Chimique Inc<br>MARGUERITE CHAGNON LAROSE<br>EPSE S DE B DE<br>JOSEPH ROMEO ADAM<br>4321 OXFORD | 633 137   | N<br>C 31   | 450   | 48800  | 48800<br>450                  | N<br>1C   | 48800<br>450   | RES. NO. 521408<br>(23/11/53)   |
| 580425                      | LOT BIRNAM<br>1953<br>MARGUERITE CHAGNON LAROSE<br>EPSE S DE B DE<br>JOSEPH ROMEO ADAM<br>4321 OXFORD   | 633 138   | C 96  | 750   |  | 750                           | 1C  | 750  |   |
| 580432                      | 7433 BIRNAM<br>PIETRO BELLI<br>7433 BIRNAM  | 633 P225  | C 29  | 350   | 5290   | 5640                          | 1C  | 5640   |   |

SUPPLEMENTARY VALUATION ROLL OF IMMOVABLE PROPERTY FOR THE FISCAL YEAR COMMENCING 1ST. MAY 1952

RUE  
STREET

QUARTIER  
WARD ST JEAN

ARRONDISSEMENT ÉLECTORAL  
ELECTORAL DISTRICT

| NO DE COMPTE<br>ACCOUNT NO. | EMPLACEMENT DE L'IMMEUBLE<br>LOCATION OF PROPERTY  | CADASTRE - SUBDIVISION                            |                 | ENTRETIEN DES<br>TROIS<br>CÔTÉS DE FRONT<br>MAINTENANCE OF<br>SIDEWALKS<br>FEET FRONTAGE | VALEUR (DOLLARS SEULEMENT) - VALUE (DOLLARS ONLY)           |                                |                                   |              | C<br>D<br>E<br>C<br>O<br>O<br>C<br>O | VALEUR POUR LA<br>TAXE SCOLAIRE<br>VALUE FOR<br>SCHOOL TAX | NO DE RÉOLUTION<br>RESOLUTION NO.<br><br>NO DE CERTIFICAT<br>CERTIFICATE NO. |
|-----------------------------|--|---|-----------------|--|---|--------------------------------|-----------------------------------|--------------|--------------------------------------|--|--|
|                             | NOM ET ADRESSE DU PROPRIÉTAIRE<br>NAME AND ADDRESS OF OWNER  | OCCUPATION ET<br>DÉNOMINATION<br>AND DENOMINATION | TERRAIN<br>LAND |  | BÂTIMENTS<br>ET AUTRES ÎTÈM<br>BUILDINGS<br>AND OTHER ITEMS | VALEUR EXEMPTÈ<br>EXEMPT VALUE | VALEUR IMPOSABLE<br>TAXABLE VALUE | DENOMINATION |                                      |  |  |
| 580436                      | 7457763 BIRNAM<br><br>MIKE KAWCHAK<br>4367 ST DOMINIQUE<br>DMYTRO JENDZIK<br>4369 ST DOMINIQUE                           | 633 229<br><br>P230                               |                 | C 345  | 400   | 17600                          |                                   | 18000        | 1C                                   | 18000  |  |
| 580439                      | 7481783 BIRNAM<br><br>TEDDOZYJ TYMCHUK<br>7481 BIRNAM  | 633 P232<br><br>P233                              |                 | C 29   | 350   | 10950                          |                                   | 11300        | 1C                                   | 11300  |  |
| 580440                      | 7487785 BIRNAM<br><br>WASYL FIRNAM ZALIAN /<br>7487 BIRNAM   | 633 P233  |                 | C 29   | 350   | 10150                          |                                   | 10500        | 1C                                   | 10500  |  |
| 580446                      | <sup>7327/35</sup><br>LOT BIRNAM AVE<br><br>MATHIAS CSEH<br>7535 AVE BIRNAM<br>TESSE TEREZ NICICZINGER HIS WIFE          | 633 239<br><br>P240                               |                 | C 445  | 550   | 14350                          |                                   | 14350<br>550 | 1C                                   | 14350<br>550   | ent. 52/5549<br>(28/8/52)  |
| 580447                      | COMPTE ANNULE<br><br>COMpte ANNULE<br>VOIR COMPTES 580446 ET 580448  |   |                 |  |   |                                |                                   |              |                                      |  |  |
| 580448                      | <sup>7547/45</sup><br>LOT BIRNAM AVE<br><br>GEORGE LICSAUER<br>THERESIA REDLING<br>HIS WIFE C AS TO P<br>7545 BIRNAM AVE | 633 P240<br><br>241                               |                 | C 455  | 550   | 12750                          |                                   | 12750<br>550 | 1C                                   | 12750<br>550   | ent. 53/5550<br>(28/7/52)  |



ROLE SUPPLEMENTAIRE D'ÉVALUATION DES IMMEUBLES POUR L'EXERCICE FINANCIER COMMENÇANT LE 1ER MAI 1952  
 SUPPLEMENTARY VALUATION ROLL OF IMMOVABLE PROPERTY FOR THE FISCAL YEAR COMMENCING 1ST. MAY 1952

RUE  
STREET

QUARTIER  
WARD ST JEAN

ARRONDISSEMENT ÉLECTORAL  
ELECTORAL DISTRICT

| NO DE COMPTE<br>ACCOUNT NO. | EMPLACEMENT DE L'IMMEUBLE<br>LOCATION OF PROPERTY                                  | CADASTRE - SUBDIVISION | ENTRETIEN DES<br>TROTTOIRS<br>FOR DE PAVY | VALEUR (DOLLARS SEULEMENT) - VALUE (DOLLARS ONLY) |   |                                |                                   | TROTTOIRS<br>SIDEWALKS | U<br>O<br>C<br>U | NOMINATION   | VALEUR POUR LA<br>TAXE SCOLAIRE<br>VALUE FOR<br>SCHOOL TAX | NO DE RÉOLUTION<br>RESOLUTION NO. |
|-----------------------------|--|------------------------|---|---|---|--------------------------------|-----------------------------------|------------------------|------------------|--------------|--|-----------------------------------|
|                             |  |                        |   | TERRAIN<br>LAND                                   | BÂTIMENTS<br>ET AUTRES ITEM<br>BUILDINGS<br>AND OTHER ITEMS | VALEUR EXEMPTÉ<br>EXEMPT VALUE | VALEUR IMPOSABLE<br>TAXABLE VALUE |                        |                  |              |  |                                   |
| 580453                      | 7577/11<br>LOT BIRNAM<br>1953<br>SAUL NADLER<br>60 FAIRMOUNT WEST                  | 633 246                | J   | 30  | 350   | 12830                          | 12830<br>350                      |                        | 1J               | 12830<br>350 | 12830<br>350   | 12830<br>350                      |
| 580454                      | LOT BIRNAM<br>1953<br>SAUL NADLER<br>60 FAIRMOUNT OUEST                            | 633 P247               | J   | 10  | 120   |                                | 120                               |                        | 1J               | 120          |  |                                   |
| 580455                      | 7599797 BIRNAM<br>ISIDORE LERNER<br>7597 BIRNAM                                    | 633 P247<br>248        | J   | 50  | 600   | 12800                          | 13400                             |                        | 1J               | 13400        |  |                                   |
| 580456                      | 7603405 BIRNAM<br>MARGUERITE MILLER<br>7603 BIRNAM                                 | 633 249                | C   | 30  | 350   | 11450                          | 11800                             |                        | 1C               | 11800        |  |                                   |
| 580459                      | 7707709 BIRNAM<br>RAY MILLER<br>WIFE C AS TO P OF<br>HYMAN SPINDLER<br>3095 DROLET | 633 320                | J   | 30  | 350   | 11050                          | 11400                             |                        | 1J               | 11400        |  |                                   |
| 580461                      | BIRNAM<br>LESLIE CSATARY<br>7729 BIRNAM  | 633 322                | C   | 30  | 350   | 50                             | 400                               |                        | 1C               | 400          |  |                                   |
| 580462                      | 7729 BIRNAM<br>LESLIE CSATARY<br>7729 BIRNAM                                       | 633 323                | C   | 30  | 350   | 2650                           | 3000                              |                        | 1C               | 3000         |  |                                   |

ROLE SUPPLEMENTAIRE D'ÉVALUATION DES IMMOBILES POUR L'EXERCICE FINANCIER COMMENÇANT LE 1ER MAI 1952  
 SUPPLEMENTARY VALUATION ROLL OF IMMOVABLE PROPERTY FOR THE FISCAL YEAR COMMENCING 1ST. MAY 1952

RUE  
STREET

QUARTIER  
WARD ST JEAN

ARRONDISSEMENT ÉLECTORAL  
ELECTORAL DISTRICT

| NO DE COMPTE<br>ACCOUNT NO. | EMPLACEMENT DE L'IMMEUBLE<br>LOCATION OF PROPERTY  | CADASTRE - SUBDIVISION        | ENTRETIEN DES<br>TROTTOIRS<br>PDS DE FRONT    | VALEUR (DOLLARS SEULEMENT) - VALUE (DOLLARS ONLY) |   |                                |                                   | C<br>O<br>D<br>E | DÉNOMINATION | VALEUR POUR LA<br>TAXE SCOLAIRE<br>VALUE FOR<br>SCHOOL TAX | NO DE RÉOLUTION<br>RESOLUTION NO.<br><br>NO DE CERTIFICAT<br>CERTIFICATE NO. |
|-----------------------------|--|-------------------------------|---|---|---|--------------------------------|-----------------------------------|------------------|--------------|--|--|
|                             | NOM ET ADRESSE DU PROPRIÉTAIRE<br>NAME AND ADDRESS OF OWNER  | OCCUPATION ET<br>DÉNOMINATION | MAINTENANCE OF<br>SIDEWALKS<br>FRONT FRONTAGE | TERRAIN<br>LAND                                   | BÂTIMENTS<br>ET AUTRES ITEX<br>BUILDINGS<br>AND OTHER ITEMS | VALEUR EXEMPTÉ<br>EXEMPT VALUE | VALEUR IMPOSABLE<br>TAXABLE VALUE |                  |              |  |  |
| 580463                      | 1731-33A<br>1953 Frank Fabian "B"<br>LESLIE CSATARY<br>7729 BIRNAM                                   | 633 324                       | C   | 30  | 350   | 13,050                         | 350                               | 1C               | 13050<br>350 | 53/1463<br>(26-11-53)                                      |  |
| 580464                      | 7735 BIRNAM<br>SHIRLEY MARKS<br>WIFE S AS TO P OF<br>MELVIN I SHIPMAN<br>1565 VAN HORNE WEST APT 6   | 633 325                       | J   | 30  | 350   | 6650                           | 7000                              | 1J               | 7000         |  |  |
| 580470                      | 7779 BIRNAM<br>HELEN IRENE BARNEY<br>WIFE S AS TO P OF<br>GEORGE MILTON STOCKLESS<br>7779 AVE BIRNAM | 633 P330<br>P331              | P   | 36  | 450   | 7050                           | 7500                              | 1P               | 7500         |  |  |
| 580471                      | 7785 BIRNAM<br>WILLIAM JOHN DOHERTY<br>938 DAVAAR<br>MARY EVELYN DOHERTY<br>1040 AVE BERNARD         | 633 P331<br>P332              | P   | 35.8  | 400   | 6100                           | 6500                              | 1P               | 6500         |  |  |
| 580475                      | 7827 25 BIRNAM<br>MOSES FELDGAIER<br>7827 BIRNAM   | 633 336<br>P337               | L   | 33.5  | 400   | 11600                          | 12000                             | 1J               | 12000        |  |  |
| 580476                      | 7835 37 BIRNAM<br>ABIE MILLER<br>7835 BIRNAM   | 633 P337<br>P338              | L   | 26.3  | 350   | 10500                          | 10850                             | 1J               | 10850        |  |  |

ROLE SUPPLEMENTAIRE D'ÉVALUATION DES IMMEUBLES POUR L'EXERCICE FINANCIER COMMENÇANT LE 1ER MAI 1952  
 SUPPLEMENTARY VALUATION ROLL OF IMMOVABLE PROPERTY FOR THE FISCAL YEAR COMMENCING 1ST. MAY 1952

RUE  
STREET

QUARTIER  
WARD ST JEAN

ARRONDISSEMENT ÉLECTORAL  
ELECTORAL DISTRICT

| NO DE COMPTE<br>ACCOUNT NO. | EMPLACEMENT DE L'IMMEUBLE<br>LOCATION OF PROPERTY  | CADASTRE - SUBDIVISION<br>OCCUPATION ET<br>AND DÉNOMINATION | ENTRETIEN DES<br>TROTTOIRS<br>POS. DE FRONT<br>MAINTENANCE OF<br>SIDEWALKS<br>FEET FRONTAGE | VALEUR (DOLLARS SEULEMENT) - VALUE (DOLLARS ONLY) |   |                                |                                   | CLASSIFICATION<br>DES PROPRIÉTÉS<br>CATEGORIES<br>SIDEWALKS | U<br>D<br>O<br>U | DÉNOMINATION | VALEUR POUR LA<br>TAXE SCOLAIRE<br>VALUE FOR<br>SCHOOL TAX | NO DE RÉOLUTION<br>RESOLUTION NO.<br>NO DE CERTIFICAT<br>CERTIFICATE NO. |
|-----------------------------|--|---|---|---|---|--------------------------------|-----------------------------------|---|------------------|--------------|--|--|
|                             |  |   |   | TERRAIN<br>LAND                                   | BÂTIMENTS<br>ET AUTRES ITEM<br>BUILDINGS<br>AND OTHER ITEMS | VALEUR EXEMPTÉ<br>EXEMPT VALUE | VALEUR IMPOSABLE<br>TAXABLE VALUE |   |                  |              |  |  |
| 580477                      | 7841743 BIRNAM<br>JOSEPH ABRAMOVITCH<br>7841 BIRNAM  | 633 P338<br>MNFTR   | 282   | 350   | 10500   |                                | 10850                             | 1   | J                | 10850        |  |  |
| 580478                      | 7845747 BIRNAM<br>LOUIS HOLZMAN 1/2<br>7845 BIRNAM<br>RUTH HOLZMAN<br>WIFE S AS TO P OF<br>JACK POCH 1/2 | 633 339<br>TAILOR<br>SALESMAN                               | 30  | 350   | 10850   |                                | 11200                             | 1   | J                | 11200        |  |  |
| 580481                      | 7861763 BIRNAM<br>ROLAND DROUIN<br>7863 BIRNAM   | 633 P342<br>CONSTRUCTEUR                                    | 282   | 350   | 8850  |                                | 9200                              | 1   | C                | 9200         |  |  |
| 580484                      | 7901703 BIRNAM<br>AUGUSTA KANNENBIRG WID OF<br>AUGUST SHLAKAT<br>7901 BIRNAM                             | 633 411<br>P412   | 875   | 350   | 10950   |                                | 11300                             | 1   | C                | 11300        |  |  |
| 580485                      | 7907209 BIRNAM<br>MARY GOLDENBERG<br>BENJAMIN GOODMAN<br>7907 BIRNAM AVE                                 | 633 P412<br>SALESMAN  | 275   | 350   | 10850   |                                | 11200                             | 1   | J                | 11200        |  |  |
| 580486                      | 7913715 BIRNAM<br>JOSEPH MANCINI<br>LOUIS FILENI<br>7915 BIRNAM  | 633 413<br>TAXI OWNER<br>TAXI OWNER                         | 30  | 350   | 10950   |                                | 11300                             | 1   | C                | 11300        |  |  |

ROLE SUPPLEMENTAIRE D'ÉVALUATION DES IMMEUBLES POUR L'EXERCICE FINANCIER COMMENÇANT LE 1ER MAI 1952  
 SUPPLEMENTARY VALUATION ROLL OF IMMOVABLE PROPERTY FOR THE FISCAL YEAR COMMENCING 1ST. MAY 1952

RUE  
STREET

QUARTIER  
WARD ST JEAN

ARRONDISSEMENT ÉLECTORAL  
ELECTORAL DISTRICT

| NO DE COMPTE<br>ACCOUNT NO. | EMPLACEMENT DE L'IMMEUBLE<br>LOCATION OF PROPERTY<br>NOM ET ADRESSE DU PROPRIÉTAIRE<br>NAME AND ADDRESS OF OWNER | CADASTRE - SUBDIVISION<br>OCCUPATION ET<br>AND DÉSIGNATION | ENTRETIEN DES<br>TROTTOIRS<br>POS DE FRONT<br>MAINTENANCE OF<br>SIDEWALKS<br>FEET FRONTAGE | VALEUR (DOLLARS SEULEMENT) - VALUE (DOLLARS ONLY) |   |                                |                                   | W<br>D<br>O<br>O<br>U | DÉSIGNATION | VALEUR POUR LA<br>TAXE SCOLAIRE<br>VALUE FOR<br>SCHOOL TAX | NO DE RÉOLUTION<br>RESOLUTION NO.<br>NO DE CERTIFICAT<br>CERTIFICATE NO. |
|-----------------------------|--|--|--|---|---|--------------------------------|-----------------------------------|-----------------------|-------------|--|--|
|                             |  |  |  | TERRAIN<br>LAND                                   | BÂTIMENTS<br>ET AUTRES ITEX<br>BUILDINGS<br>AND OTHER ITEMS | VALEUR EXEMPTÉ<br>EXEMPT VALUE | VALEUR IMPOSABLE<br>TAXABLE VALUE |                       |             |  |  |
| 580487                      | 7919721 BIRNAM<br><br>MARY HRASKO VVE DE<br>ADAM SMEDO<br>7919 BIRNAM  | 633 414<br>P415  | P 365  | 450   | 12600   |                                | 13050                             | 1P                    | 13050       |  |  |
| 580488                      | 7923725 BIRNAM<br><br>PAUL HRASKO<br>7923 BIRNAM   | 633 P415<br>P416   | P 391  | 450   | 12800   |                                | 13250                             | 1P                    | 13250       |  |  |
| 580490                      | 7929733 BIRNAM<br><br>JOLIN GUJDAN<br>MARY TEIRANKA<br>HIS WIFE C AS TO P<br>7929 BIRNAM                         | 633 P416<br>417  | C 44   | 550   | 14000   |                                | 14550                             | 1C                    | 14550       |  |  |
| 580495                      | 7957759 BIRNAM<br><br>MAURICE BASTIEN<br>7957 BIRNAM   | 633 P422<br>P423   | C 28   | 350   | 9150  |                                | 9500                              | 1C                    | 9500        |  |  |
|                             |  |  |  | 45700   | 1046090   | 430                            | 1091360                           |                       | 10917907    |  |  |

ROLE SUPPLEMENTAIRE D'ÉVALUATION DES IMMEUBLES POUR L'EXERCICE FINANCIER COMMENÇANT LE 1ER MAI 1952  
 SUPPLEMENTARY VALUATION ROLL OF IMMOVABLE PROPERTY FOR THE FISCAL YEAR COMMENCING 1ST. MAY 1952

RUE  
STREET

QUARTIER  
WARD ST JEAN

ARRONDISSEMENT ELECTORAL  
ELECTORAL DISTRICT

| NO DE COMPTE<br>ACCOUNT NO. | EMPLACEMENT DE L'IMMEUBLE<br>LOCATION OF PROPERTY  | CADASTRE - SUBDIVISION | ENTRETIEN DES<br>TROTTOIRS<br>POS DE FRONT<br>MAINTENANCE OF<br>SIDEWALKS<br>FEET FRONTAGE | VALEUR (DOLLARS SEULEMENT) - VALUE (DOLLARS ONLY) |   |                                |                                   | PROFONDUR<br>SIDWALKS | E<br>D<br>C<br>C<br>D<br>E<br>NOMINATION | VALEUR POUR LA<br>TAXE SCOLAIRE<br>VALUE FOR<br>SCHOOL TAX | NO DE RÉSOLUTION<br>RESOLUTION NO.<br>NO DE CERTIFICAT<br>CERTIFICATE NO. |
|-----------------------------|--|------------------------|--|---|---|--------------------------------|-----------------------------------|-----------------------|--|--|---|
|                             |  |                        |  | TERRAIN<br>LAND                                   | BÂTIMENTS<br>ET AUTRES ÎTÊM<br>BUILDINGS<br>AND OTHER ITEMS | VALEUR EXEMPTÉ<br>EXEMPT VALUE | VALEUR IMPOSABLE<br>TAXABLE VALUE |                       |  |  |   |
| 580501<br><i>Vol. 1953</i>  | 7995-97<br>LOT BIRNAM<br>MAX COHEN<br>4084 ST URBAIN   | 633 428                | 30   | 350   | 13250   |                                | 13250<br>350                      | 1J                    | 13250<br>350                             | 52/5223<br>(4/8/52)  |   |
| 580502                      | 8015717 BIRNAM AVE<br>ANNIE WISEMAN<br>WIFE S AS TO P OF<br>HYMAN STEINBERG<br>8015 BIRNAM AVE | 633 429                | 30   | 350   | 12650   |                                | 13000                             | 1J                    | 13000                                    |  |   |
| 580503                      | 8025727 BIRNAM AVE<br>LOUIS SHANFIELD<br>8025 BIRNAM AVE                                       | 633 430                | 30   | 350   | 13250   |                                | 13600                             | 1J                    | 13600                                    |  |   |
| 580504<br><i>Vol. 1953</i>  | 8035<br>LOT BIRNAM<br>HARRY BEDDING<br>8035 BIRNAM   | 633 431                | 30   | 350   | 6700  |                                | 6700<br>350                       | 1P                    | 6700<br>350                              | 52/5494<br>(25/8/52)                                       |   |
| 580505                      | LOT BIRNAM<br>HARRY BEDDING<br>8035 BIRNAM   | 633 432                | 30   | 350   |   |                                | 350                               | 1P                    | 350                                      |  |   |
| 580506<br><i>Vol. 1953</i>  | LOT BIRNAM AVE<br>FILIPPO FOTI<br>6709 ALMA  | 633 P435               | 125  | 150   |   |                                | 150                               | 1C                    | 150                                      |  |   |
| 580509<br><i>Vol. 1953</i>  | 8075/17<br>LOT BIRNAM AVE<br>JULIUS JUHASZ<br>774 ST ROCH<br>1075 BIRNAM AVE                   | 633 P435<br>P436       | 395  | 500   | 16500   |                                | 16500<br>500                      | 1P                    | 16500<br>500                             | lett 454<br>(2/11/52)<br>52/6303<br>10/11/52               |   |

ROLE SUPPLEMENTAIRE D'ÉVALUATION DES IMMEUBLES POUR L'EXERCICE FINANCIER COMMENÇANT LE 1ER MAI 1952  
 SUPPLEMENTARY VALUATION ROLL OF IMMOVABLE PROPERTY FOR THE FISCAL YEAR COMMENCING 1ST. MAY 1952

RUE  
STREET

QUARTIER  
WARD ST JEAN

ARRONDISSEMENT ÉLECTORAL  
ELECTORAL DISTRICT

| NO DE COMPTE<br>ACCOUNT NO. | EMPLACEMENT DE L'IMMEUBLE<br>LOCATION OF PROPERTY  | CADASTRE - SUBDIVISION                            |                 | ENTRETIEN DES<br>TROTTOIRS<br>POS. DE FRONT<br><br>MAINTENANCE OF<br>SIDEWALKS<br>FEET FRONTAGE | VALEUR (DOLLARS SEULEMENT) - VALUE (DOLLARS ONLY)           |                                |                                   |                | PROTECTORIA<br>PROTECTORIA<br>SIDEWALKS | U<br>D<br>O<br>C<br>C<br>U<br>D<br>E<br>N<br>O<br>M<br>I<br>N<br>A<br>T<br>I<br>O<br>N | VALEUR POUR LA<br>TAXE SCOLAIRE<br>VALUE FOR<br>SCHOOL TAX | NO DE RÉSOLUTION<br>RESOLUTION NO.<br><br>NO DE CERTIFICAT<br>CERTIFICATE NO. |
|-----------------------------|--|---|-----------------|---|---|--------------------------------|-----------------------------------|----------------|---|--|--|---|
|                             |  | OCCUPATION ET<br>DÉNOMINATION<br>AND DENOMINATION | TERRAIN<br>LAND |   | BÂTIMENTS<br>ET AUTRES ÎTÈM<br>BUILDINGS<br>AND OTHER ITEMS | VALEUR EXEMPTÈ<br>EXEMPT VALUE | VALEUR IMPOSABLE<br>TAXABLE VALUE |                |   |  |  |   |
| 580510                      | 9087/85<br>LOT BIRNAM  | 633   | P436<br>437     | C   | 969   | 400                            | 16500                             | 16500<br>400   | 1C                                      | 16500<br>400   | RES. NO. 52/6304<br>10/11/52                               |   |
|                             | ANNIE DEAK<br>WIFE S AS TO P OF<br>JOHN KRAC<br><del>7728 AVE DES ERABLES</del><br>8085 Birnam |   |                 |   |   |                                |                                   |                |   |  |  |   |
| 580516                      | 8131733 BIRNAM   | 633   | 509             | J   | 30  | 240                            | 9660                              | 9900           | 1J                                      | 9900   |  |   |
|                             | LILY BELITJKY<br>WIFE S AS TO P OF<br>SIDNEY KAPLIN<br>8060 AVE DE L EPEE                      |   |                 |   |   |                                |                                   |                |   |  |  |   |
| 580518                      | 8143/45 BIRNAM   | 633   | 511             | J   | 30  | 240                            | 9760                              | 10000          | 1J                                      | 10000  |  |   |
|                             | ANNIE SLABOTSKY<br>WIFE S AS TO P OF<br>DAVID TENENBAUM  |   |                 |   |   |                                |                                   |                |   |  |  |   |
| 580535                      | 8273 BIRNAM  | 633   | 528<br>P529     | J   | 434   | 350                            | 13450                             | 13800          | 1J                                      | 13800  | Art 37 (17/65)<br>38<br>39                                 |   |
|                             | SAM KLERER / ALIEN &<br>8273 BIRNAM<br>ABIE KLERER<br>170 DULUTH EST                           |   |                 |   |   |                                |                                   |                |   |  |  |   |
| 580537                      | 8279 BIRNAM  | 633   | P529<br>530     | C   | 1056  | 350<br>350                     | 13150<br>13450                    | 13500<br>13800 | 1C                                      | 13500<br>13800   | FF: 1953 1954<br>RES. NO. 53/683<br>(26-0-53)              |   |
|                             | ANTHONY MIKALAJUNAS<br>8279 BIRNAM<br>ANTHONY MIKALAJUNAS<br>6721 14 E AVE                     |   |                 |   |   |                                |                                   |                |   |  |  |   |

ROLE SUPPLEMENTAIRE D'ÉVALUATION DES IMMEUBLES POUR L'EXERCICE FINANCIER COMMENÇANT LE 1ER MAI 1952

SUPPLEMENTARY VALUATION ROLL OF IMMOVABLE PROPERTY FOR THE FISCAL YEAR COMMENCING 1ST. MAY 1952

RUE STREET

QUARTIER WARD ST JEAN

ARRONDISSEMENT ÉLECTORAL ELECTORAL DISTRICT

| NO DE COMPTE<br>ACCOUNT NO. | EMPLACEMENT DE L'IMMEUBLE<br>LOCATION OF PROPERTY<br><br>NOM ET ADRESSE DU PROPRIÉTAIRE<br>NAME AND ADDRESS OF OWNER  | CADASTRE - SUBDIVISION<br><br>OCCUPATION ET /<br>AND DÉSIGNATION | ENTRETIEN DES<br>TROTTOIRS<br>RDS DE FRONT<br><br>MAINTENANCE OF<br>SIDEWALKS<br>FEET FRONTAGE | VALEUR (DOLLARS SEULEMENT) - VALUE (DOLLARS ONLY) |   |     | VALEUR EXEMPTÉ<br>EXEMPT VALUE | VALEUR IMPOSABLE<br>TAXABLE VALUE | DÉSIGNATION<br>DÉNOMINATION | VALEUR POUR LA<br>TAXE SCOLAIRE<br>VALUE FOR<br>SCHOOL TAX | NO DE RÉOLUTION<br>RESOLUTION NO.<br><br>NO DE CERTIFICAT<br>CERTIFICATE NO. |
|-----------------------------|---|--|--|---|---|-----|--------------------------------|-----------------------------------|-----------------------------|--|--|
|                             |   |  |  | TERRAIN<br>LAND                                   | BÂTIMENTS<br>ET AUTRES ITEM<br>BUILDINGS<br>AND OTHER ITEMS |     |                                |                                   |                             |  |  |
| 580544                      | LOT BIRNAM<br><br>THE PROTESTANT BOARD<br>OF SCHOOL COMMISSIONERS<br>OF THE CITY OF MONTREAL<br>3460 MC TAVISH  | 633 695<br><br>E   | 30   | 150   |   | 150 |                                | X11E                              | 150                         |  |  |
| 580568                      | <sup>8521</sup><br>LOT BIRNAM<br><i>Asa Malcolm Wentworth</i><br><i>4823 Harvard</i><br>JOSEPH SINGERMAN<br>NATHAN CHERRY<br>JOSEPH CHERRY<br>JACK CHERRY<br>7820 WISEMAN AVE | 633 721<br><br>P   |  | 120   | 28280   |     | 28280<br>120                   | P<br>2J                           | 28280<br>120                | 1953/54<br>CERT. No. 55/6221<br>(21/4/55)                  |  |
| 580569                      | LOT BIRNAM<br><br>JOSEPH SINGERMAN<br>NATHAN CHERRY<br>JOSEPH CHERRY<br>JACK CHERRY<br>7820 WISEMAN AVE   | 633 722<br><br>L   |  | 120   |   |     | 120                            | 2J                                | 120                         |  |  |
| 580570                      | <sup>8531</sup><br>LOT BIRNAM<br><i>Albert Edgar Stevenson</i><br>JOSEPH SINGERMAN<br>NATHAN CHERRY<br>JOSEPH CHERRY<br>JACK CHERRY<br>7820 WISEMAN AVE                       | 633 723<br><br>P   |  | 120   | 28380   |     | 28380<br>120                   | P<br>2J                           | 28380<br>120                | 1953-54<br>CERT. No. 55/4157<br>(18-1-55)                  |  |
| 580571                      | LOT BIRNAM<br><br>JOSEPH SINGERMAN<br>NATHAN CHERRY<br>JOSEPH CHERRY<br>JACK CHERRY<br>7820 WISEMAN AVE   | 633 724<br><br>L   |  | 120   |   |     | 120                            | 2J                                | 120                         |  |  |

ROLE SUPPLEMENTAIRE D'ÉVALUATION DES IMMEUBLES POUR L'EXERCICE FINANCIER COMMENÇANT LE 1ER MAI 1952  
 SUPPLEMENTARY VALUATION ROLL OF IMMOVABLE PROPERTY FOR THE FISCAL YEAR COMMENCING 1ST. MAY 1952

RUE  
STREET

QUARTIER  
WARD ST JEAN

ARRONDISSEMENT ÉLECTORAL  
ELECTORAL DISTRICT

| NO DE COMPTE<br>ACCOUNT NO. | EMPLACEMENT DE L'IMMEUBLE<br>LOCATION OF PROPERTY<br>NOM ET ADRESSE DU PROPRIÉTAIRE<br>NAME AND ADDRESS OF OWNER  | CADASTRE - SUBDIVISION<br>OCCUPATION ET<br>AND DÉNOMINATION        | ENTRETIEN DES<br>TROTTOIRS<br>POS DE FRONT<br>MAINTENANCE OF<br>SIDEWALKS<br>POST FRONTAGE | VALEUR (DOLLARS SEULEMENT) - VALUE (DOLLARS ONLY) |   |                                |                                   | M<br>O<br>O<br>U | D<br>E<br>N<br>O<br>M<br>I<br>N<br>A<br>T<br>I<br>O<br>N | VALEUR POUR LA<br>TAXE SCOLAIRE<br>VALUE FOR<br>SCHOOL TAX | NO DE RÉOLUTION<br>RESOLUTION NO.<br>NO DE CERTIFICAT<br>CERTIFICATE NO. |
|-----------------------------|---|--|--|---|---|--------------------------------|-----------------------------------|------------------|--|--|--|
|                             |   |  |  | TERRAIN<br>LAND                                   | BÂTIMENTS<br>ET AUTRES ITEM<br>BUILDINGS<br>AND OTHER ITEMS | VALEUR EXEMPTÉ<br>EXEMPT VALUE | VALEUR IMPOSABLE<br>TAXABLE VALUE |                  |  |  |  |
| 580572                      | 8541<br>LOT BIRNAM<br><i>Harry Gitnick<br/>15770 Ave. Charm</i><br>JOSEPH SINGERMAN<br>NATHAN CHERRY<br>JOSEPH CHERRY<br>JACK CHERRY<br>7820 WISEMAN AVE                            | 633 728<br>NEWS VENDOR<br>SUPERVISOR<br>SCRAP DEALER<br>NEWS AGENT |  | 120   | 28280   |                                | 28280<br>120                      | 2J               | 28280<br>120   | 1952/54<br>RES. No. 54/3508<br>(4-1-55)                    |  |
| 580573                      | 8551<br>LOT BIRNAM<br><i>Jina Hoffman<br/>widow of Louis Landau<br/>2141 Avenue Island</i><br>JOSEPH SINGERMAN<br>NATHAN CHERRY<br>JOSEPH CHERRY<br>JACK CHERRY<br>7820 WISEMAN AVE | 633 726<br>NEWS VENDOR<br>SUPERVISOR<br>SCRAP DEALER<br>NEWS AGENT |  | 120   | 28280   |                                | 28280<br>120                      | 2J               | 28280<br>120   | 1952/54<br>RES. No. 54/3509<br>(4-1-55)                    |  |
| 580574                      | LOT BIRNAM<br>JOSEPH SINGERMAN<br>NATHAN CHERRY<br>JOSEPH CHERRY<br>JACK CHERRY<br>7820 WISEMAN AVE   | 633 727<br>NEWS VENDOR<br>SUPERVISOR<br>SCRAP DEALER<br>NEWS AGENT |  | 120   |   |                                | 120                               | 2J               | 120  |  |  |
| 580575                      | 8561<br>LOT BIRNAM<br><i>Shirley G. Sederoff<br/>207 Dundas Ville Int. Royal</i><br>JOSEPH SINGERMAN<br>NATHAN CHERRY<br>JOSEPH CHERRY<br>JACK CHERRY<br>7820 WISEMAN AVE           | 633 728<br>NEWS VENDOR<br>SUPERVISOR<br>SCRAP DEALER<br>NEWS AGENT |  | 120   | 28380   |                                | 28380<br>120                      | 2J               | 28380<br>120   | 1952/54<br>RES. No. 54/3510<br>(4-1-55)                    |  |
| 580576                      | 8571<br>LOT BIRNAM<br><i>Lucille Valliers épouse Saeßler<br/>Jean Stehnenberger</i><br>JOSEPH SINGERMAN<br>NATHAN CHERRY<br>JOSEPH CHERRY<br>JACK CHERRY<br>7820 WISEMAN AVE        | 633 729<br>NEWS VENDOR<br>SUPERVISOR<br>SCRAP DEALER<br>NEWS AGENT |  | 120   | 28280   |                                | 28280<br>120                      | 2J               | 28280<br>120   | 1952/54<br>RES. No. 54/3511<br>(4-1-55)                    |  |



ROLE SUPPLEMENTAIRE D'EVALUATION DES IMMOVABLES POUR L'EXERCICE FINANCIER COMMENÇANT LE 1ER MAI 1952  
 SUPPLEMENTARY VALUATION ROLL OF IMMOVABLE PROPERTY FOR THE FISCAL YEAR COMMENCING 1ST. MAY 1952

| RUE STREET               |   | QUARTIER WARD ST JEAN  |   | ARRONDISSEMENT ELECTORAL ELECTORAL DISTRICT |   | VALEUR (DOLLARS SEULEMENT) - VALUE (DOLLARS ONLY) |                                | VALEUR POUR LA TAXE SCOLAIRE VALUE FOR SCHOOL TAX | NO DE RESOLUTION RESOLUTION NO.          |
|--------------------------|---|------------------------|---|---|---|---|--------------------------------|---|--|
| NO DE COMPTE ACCOUNT NO. | EMPLACEMENT DE L'IMMEUBLE LOCATION OF PROPERTY  | CADASTRE - SUBDIVISION | ENTRETIEN DES TROTTOIRS PDS DE FRONT MAINTENANCE OF SIDEWALKS FEET FRONTAGE | TERRAIN LAND                                | BATIMENTS ET AUTRES ITERS BUILDINGS AND OTHER ITEMS | VALEUR EXEMPT EXEMPT VALUE                        | VALEUR IMPOSABLE TAXABLE VALUE |   |  |
| 580577                   | LOT BIRNAM<br>JOSEPH SINGERMAN<br>NATHAN CHERRY<br>JOSEPH CHERRY<br>JACK CHERRY<br>7820 WISEMAN AVE   | 633 730                |   | 120   |   |   | 120                            | 120   |  |
| 580578                   | <sup>8581</sup> LOT BIRNAM<br><i>24571 B. Bullion</i><br>JOSEPH SINGERMAN<br>NATHAN CHERRY<br>JOSEPH CHERRY<br>JACK CHERRY<br>7820 WISEMAN AVE                    | 633 731                |   | 120   | 28380   |   | 28380<br>120                   | 28380<br>120                                      | 1953/14<br>CERT. No. 54/3011<br>(4-1-50) |
| 580579                   | LOT BIRNAM<br>JOSEPH SINGERMAN<br>NATHAN CHERRY<br>JOSEPH CHERRY<br>JACK CHERRY<br>7820 WISEMAN AVE   | 633 732                |   | 120   |   |   | 120                            | 120   |  |
| 580580                   | <sup>8591</sup> LOT BIRNAM<br><i>alfred S. Walker<br/>5825 Macdonald</i><br>JOSEPH SINGERMAN<br>NATHAN CHERRY<br>JOSEPH CHERRY<br>JACK CHERRY<br>7820 WISEMAN AVE | 633 733                |   | 120   | 28380   |   | 28380<br>120                   | 28380<br>120                                      | 1953/14<br>CERT. No. 54/3012<br>(4-1-50) |
| 580581                   | <sup>8601</sup> LOT BIRNAM<br><i>alfred S. Walker<br/>5825 Macdonald</i><br>JOSEPH SINGERMAN<br>NATHAN CHERRY<br>JOSEPH CHERRY<br>JACK CHERRY<br>7820 WISEMAN AVE | 633 734                |   | 120   | 28280   |   | 28280<br>120                   | 28280<br>120                                      | 1953/14<br>CERT. No. 54/3013<br>(4-1-50) |

RUE SUPPLEMENTAIRE D'ÉVALUATION DES IMMEUBLES POUR L'EXERCICE FINANCIER COMMENÇANT LE 1<sup>ER</sup> MAI 1952  
 SUPPLEMENTARY VALUATION ROLL OF IMMOVABLE PROPERTY FOR THE FISCAL YEAR COMMENCING 1<sup>ST</sup> MAY 1952

| NO DE COMPTE<br>ACCOUNT NO. | EMPLACEMENT DE L'IMMEUBLE<br>LOCATION OF PROPERTY<br>NOM ET ADRESSE DU PROPRIÉTAIRE<br>NAME AND ADDRESS OF OWNER                          | CADASTRE - SUBDIVISION<br>OCCUPATION ET<br>ANNO DÉNOMINATION | ENTRETIEN DES<br>TROTOIRS<br>POS. DE FRONT<br>MAINTENANCE OF<br>SIDEWALKS<br>FRONT FRONTAGE | VALEUR (DOLLARS SEULEMENT) - VALUE (DOLLARS ONLY) |  | VALEUR EXEMPTÉ<br>EXEMPT VALUE | VALEUR IMPOSABLE<br>TAXABLE VALUE | C<br>D<br>E<br>C<br>D<br>E<br>C<br>D<br>E<br>C<br>D<br>E<br>C | VALEUR POUR LA<br>TAXE SCOLAIRE<br>VALUE FOR<br>SCHOOL TAX | NO DE RÉOLUTION<br>RESOLUTION NO.<br>NO DE CERTIFICAT<br>CERTIFICATE NO. |
|-----------------------------|---|--|---|---|--|--------------------------------|-----------------------------------|---|--|--|
|                             |   |  |   | TERRAIN<br>LAND                                   | BÂTIMENTS<br>ET AUTRES ITERS<br>BUILDINGS<br>AND OTHER ITEMS |                                |                                   |   |  |  |
| 580582                      | LOT BIRNAM<br><br>JOSEPH SINGERMAN<br>NATHAN CHERRY<br>JOSEPH CHERRY<br>JACK CHERRY<br>7820 WISEMAN AVE                                   | 633 P735   | J   | 90  |  |                                | 90                                | 2J  | 90   |  |
| 580583                      | 1953<br>Votr. Rab. Supp.<br>Exp. Subv. 1951<br>LOT BIRNAM<br><br>JOSEPH ALEXANDER JURKOWSKI<br>3414 GASCON                                | 633 P735<br>736  | C   | 150   | 6350   |                                | 6350<br>150                       | 2C  | 6350<br>150  | ORDET. No. 53/377<br>(15/5-53)<br>CERT. No. 52/558<br>(8/9/52)           |
| 580584                      | LOT BIRNAM<br><br>JOSEPH ALEXANDER JURKOWSKI<br>3414 GASCON   | 633 P737   | C   | 90  |  |                                | 90                                | 2C  | 90   |  |
| 580585                      | 8615/1<br>LOT BIRNAM<br>Giovanni Felucco<br>1 Cathed. Bianchi, oppos. S de B<br>de Aldo de Grandis<br>WILFRID JENNEAI<br>4462 DE BORDEAUX | 633 P737<br>738  | b<br>C  | 160   | 13840  |                                | 13840<br>160                      | 2C  | 13840<br>160   | 1954/55<br>CERT. No. 54/2782<br>(20/12/54)                               |
| 580586                      | 8620/23<br>LOT BIRNAM<br>Santino Sylvestre<br>WILFRID JENNEAI<br>4462 1E BORDEAUX   | 633 739  | b<br>C  | 120   | 13780  |                                | 13780<br>120                      | 2C  | 13780<br>120   | 1954/55<br>CERT. No. 54/2783<br>(20/12/54)                               |
| 580587                      | 8627/24<br>LOT BIRNAM<br>Santino Sylvestre<br>WILFRID JENNEAI<br>4462 1E BORDEAUX   | 633 740  | b<br>C  | 120   | 13680  |                                | 13680<br>120                      | 2C  | 13680<br>120   | CERT. No. 54/2784<br>(20/12/54)  |
| 580588                      | 8633-35<br>LOT BIRNAM<br>Santino Sylvestre<br>WILFRID JENNEAI<br>4462 1E BORDEAUX   | 633 P741   | C<br>C  | 70  | 13830  |                                | 13830<br>70                       | 2C  | 13830<br>70  | 1954/55<br>CERT. No. 55/280<br>(20/12/54)                                |

ROLE SUPPLEMENTAIRE D'ÉVALUATION DES IMMEUBLES POUR L'EXERCICE FINANCIER COMMENÇANT LE 1ER MAI 1952  
 SUPPLEMENTARY VALUATION ROLL OF IMMovable PROPERTY FOR THE FISCAL YEAR COMMENCING 1ST. MAY 1952

RUE  
STREET

QUARTIER  
WARD ST JEAN

ARRONDISSEMENT ÉLECTORAL  
ELECTORAL DISTRICT

| NO DE COMPTE<br>ACCOUNT NO. | EMPLACEMENT DE L'IMMEUBLE<br>LOCATION OF PROPERTY   | CADASTRE - SUBDIVISION<br>OCCUPATION ET<br>AND DÉNOMINATION | ENTRETIEN DES<br>TROTTOIRS<br>POS DE FRONT<br>MAINTENANCE OF<br>SIDEWALKS<br>FRONT FRONTAGE | VALEUR (DOLLARS SEULEMENT) - VALUE (DOLLARS ONLY) |  |                                |                                   | TERRAINS<br>SIDEWALKS | E<br>D<br>O<br>U | DÉNOMINATION | VALEUR POUR LA<br>TAXE SCOLAIRE<br>VALUE FOR<br>SCHOOL TAX | NO DE RÉOLUTION<br>RESOLUTION NO.<br>NO DE CERTIFICAT<br>CERTIFICATE NO. |
|-----------------------------|---|---|---|---|--|--------------------------------|-----------------------------------|-----------------------|------------------|--------------|--|--|
|                             |   |   |   | TERRAIN<br>LAND                                   | BÂTIMENTS<br>ET AUTRES<br>BUILDINGS<br>AND OTHER ITEMS | VALEUR EXEMPTÉ<br>EXEMPT VALUE | VALEUR IMPOSABLE<br>TAXABLE VALUE |                       |                  |              |  |  |
| 580589                      | LOT BIRNAM<br><br>ISAAC ROLBIN<br>4848 CLARK  | 633 P741<br><br>742<br><br>GENT                             | J   | 170   |  |                                | 170                               |                       | 2J               | 170          |  |  |
| 580590                      | LOT BIRNAM<br><br>ISAAC ROLBIN<br>4848 CLARK  | 633 743<br><br>GENT   | J   | 120   |  |                                | 120                               |                       | 2J               | 120          |  |  |
| 580591                      | <sup>8655</sup> LOT BIRNAM<br><i>Alcide Schuster</i><br><i>404 Franklin</i><br>ISAAC ROLBIN<br>4848 CLARK | 633 744<br><br>GENT   | J   | 120   | 28580  |                                | 28580<br>120                      |                       | 2J               | 28580<br>120 | (1954-55)<br>OBJET N. 55/464<br>(8-6-55)                   |  |
| 580592                      | LOT BIRNAM<br><br>ISAAC ROLBIN<br>4848 CLARK  | 633 P745<br><br>GENT  | J   | 60  |  |                                | 60                                |                       | 2J               | 60           |  |  |
| 580593                      | LOT BIRNAM<br><br>ESTHER KATZ<br>WIFE S AS TO P OF<br>PETER NADLER  | 633 P745<br><br>P746<br><br>RESTAURATEUR                    | J   | 120   |  |                                | 120                               |                       | 2J               | 120          |  |  |
| 580594                      | COMPTE ANNULÉ<br><br>COMPTÉ ANNULÉ<br>VOIR COMPTES 580593 ET 580601                                       |   |   |   |  |                                |                                   |                       |                  |              |  |  |
| 580595                      | LOT BIRNAM<br><br>ANDY RUDY<br>282 RACHEL E   | 633 748<br><br>C  |   | 120   |  |                                | 120                               |                       | 2C               | 120          |  |  |

SUPPLEMENTARY VALUATION ROLL OF IMMOVABLE PROPERTY FOR THE FISCAL YEAR COMMENCING 1ST. MAY 1952

RUE  
STREET

QUARTIER  
WARD ST JEAN

ARRONDISSEMENT ELECTORAL  
ELECTORAL DISTRICT

| NO DE COMPTE<br>ACCOUNT NO. | EMPLACEMENT DE L'IMMEUBLE<br>LOCATION OF PROPERTY                                       | CADASTRE - SUBDIVISION                              |   | ENTRETIEN DES<br>TROTTOIRS<br>POS. DE FRONT | VALEUR (DOLLARS SEULEMENT) - VALUE (DOLLARS ONLY)           |                                |                                   |                                     | E<br>D<br>O<br>O<br>U | DÉSIGNATION | VALEUR POUR LA<br>TAXE SCOLAIRE<br>VALUE FOR<br>SCHOOL TAX | NO DE RÉOLUTION<br>RESOLUTION NO. |
|-----------------------------|---|---|---|---|---|--------------------------------|-----------------------------------|-------------------------------------|-----------------------|-------------|--|-----------------------------------|
|                             | NOM ET ADRESSE DU PROPRIÉTAIRE<br>NAME AND ADDRESS OF OWNER                             | OCCUPATION ET<br>DÉNOMINATION                       | MANTENANCE OF<br>SIDEWALKS<br>FEET FRONTAGE | TERRAIN<br>LAND                             | BÂTIMENTS<br>ET AUTRES ITEX<br>BUILDINGS<br>AND OTHER ITEMS | VALEUR EXEMPTÉ<br>EXEMPT VALUE | VALEUR IMPOSABLE<br>TAXABLE VALUE | NO DE CERTIFICAT<br>CERTIFICATE NO. |                       |             |  |                                   |
| 580596                      | LOT BIRNAM<br><br>ANDY RUDY<br>282 RACHEL E   | 633 749   | C   |   | 120   |                                | 120                               |                                     | 2C                    | 120         |  |                                   |
| 580597                      | LOT BIRNAM<br><br>ANDY RUDY<br>282 RACHEL E   | 633 750   | C   |   | 120   |                                | 120                               |                                     | 2C                    | 120         |  |                                   |
| 580598                      | LOT STUART AVE<br><br>ANDY RUDY<br>282 RACHEL EST                                       | 634 678   | C   | 30  | 260   |                                | 260                               |                                     | 1C                    | 260         |  |                                   |
| 580599                      | LOT AVE STUART<br><br>ANDY RUDY<br>282 RACHEL EST                                       | 634 677   | C   | 30  | 260   |                                | 260                               |                                     | 1C                    | 260         |  |                                   |
| 580600                      | LOT AVE STUART<br><br>ANDY RUDY<br>282 RACHEL EST                                       | 634 676   | C   | 30  | 260   |                                | 260                               |                                     | 1C                    | 260         |  |                                   |
| 580601                      | 8654/52 STUART AVE<br><br>DORA ZINMAN<br>WIFE S AS TO P OF<br>JACK BORER<br>8652 STUART | 634 675<br>634 P674<br>DE LA<br>633 747<br>633 P746 | J   | 462   | 600   | 9900                           | 10500                             |                                     | 1J                    | 10500       |  |                                   |

1953

SUPPLEMENTARY VALUATION ROLL OF IMMOVABLE PROPERTY FOR THE FISCAL YEAR COMMENCING 1ST. MAY 1952

RUE  
STREET

QUARTIER  
WARD ST JEAN

ARRONDISSEMENT ÉLECTORAL  
ELECTORAL DISTRICT

| NO DE COMPTE<br>ACCOUNT NO. | EMPLACEMENT DE L'IMMEUBLE<br>LOCATION OF PROPERTY  | CADASTRE - SUBDIVISION            |                 | ENTRETIEN DES<br>TROTTOIRS<br>PDS DE FRONT<br>MAINTENANCE OF<br>SIDEWALKS<br>PECT FRONTAGE | VALEUR (DOLLARS SEULEMENT) - VALUE (DOLLARS ONLY)           |                                |                                   |      | E<br>D<br>O<br>U | DÉSIGNATION | VALEUR POUR LA<br>TAXE SCOLAIRE<br>VALUE FOR<br>SCHOOL TAX | NO DE RÉOLUTION<br>RESOLUTION NO.<br>NO DE CERTIFICAT<br>CERTIFICATE NO. |
|-----------------------------|--|-----------------------------------|-----------------|--|---|--------------------------------|-----------------------------------|------|------------------|-------------|--|--|
|                             |  | OCCUPATION ET<br>AND DÉNOMINATION | TERRAIN<br>LAND |  | BÂTIMENTS<br>ET AUTRES ITEM<br>BUILDINGS<br>AND OTHER ITEMS | VALEUR EXEMPTÉ<br>EXEMPT VALUE | VALEUR IMPOSABLE<br>TAXABLE VALUE |      |                  |             |  |  |
| 580602                      | 8650248 STUART AVE<br><br>ESTER KATZ<br>WIFE S AS TO P OF<br>PETER NAOLER<br>8648 STUART AVE                   | 634                               | P674<br>P673    | 29.7   | 250   | 9050                           |                                   | 9300 | 1J               | 9300        |  |  |
| 580603                      | 8646244 STUART AVE<br><br>CLAIRE KERNER<br>WIFE S AS TO P OF<br>MENDEL KLEIN<br>615 CHAMPAGNEUR                | 634                               | P673<br>P672    | 30   | 260   | 8740                           |                                   | 9000 | 1J               | 9000        |  |  |
| 580604                      | 8642740 STUART AVE<br><br>MYER DAITCHMAN 172<br>8640 STUART AVE<br>WILLIAM DAITCHMAN 1/2<br>3029 MAPLEWOOD AVE | 634                               | P672<br>P671    | 30   | 250   | 9050                           |                                   | 9300 | 1J               | 9300        |  |  |
| 580605                      | 8638736 STUART AVE<br><br>RACHEL TUSSMAN<br>WIFE S AS TO P OF<br>JACK BOBER<br>8636 STUART AVE                 | 634                               | P671<br>P670    | 30   | 260   | 9040                           |                                   | 9300 | 1J               | 9300        | Act 104-105<br>12-7-55                                     |  |
| 580606                      | 8634732 STUART AVE<br><br>JOSEPH TOPOREK<br>575 BLOOMFIELD APT 5   | 634                               | P670<br>P669    | 30   | 260   | 9040                           |                                   | 9300 | 1C               | 9300        |  |  |

SUPPLEMENTARY VALUATION ROLL OF IMMOVABLE PROPERTY FOR THE FISCAL YEAR COMMENCING 1ST. MAY 1952

RUE  
STREET

QUARTIER  
WARD  
ST JEAN

ARRONDISSEMENT ÉLECTORAL  
ELECTORAL DISTRICT

| NO DE COMPTE<br>ACCOUNT NO. | EMPLACEMENT DE L'IMMEUBLE<br>LOCATION OF PROPERTY  | CADASTRE - SUBDIVISION           |   | ENTRETIEN DES<br>TROTTOIRS<br>POS DE FRONT | VALEUR (DOLLARS SEULEMENT) - VALUE (DOLLARS ONLY)            |                                |                                   |      | D<br>O<br>C<br>U<br>M<br>E<br>N<br>T<br>A<br>T<br>I<br>O<br>N | VALEUR POUR LA<br>TAXE SCOLAIRE<br>VALUE FOR<br>SCHOOL TAX | NO DE RÉOLUTION<br>RESOLUTION NO.<br><br>NO DE CERTIFICAT<br>CERTIFICATE NO. |
|-----------------------------|--|----------------------------------|---|--|--|--------------------------------|-----------------------------------|------|---|--|--|
|                             | NOM ET ADRESSE DU PROPRIÉTAIRE<br>NAME AND ADDRESS OF OWNER  | OCCUPATION ET<br>AND DÉSIGNATION | MANTENANCE OF<br>SIDEWALKS<br>FEET FRONTAGE | TERRAIN<br>LAND                            | BÂTIMENTS<br>ET AUTRES ITERS<br>BUILDINGS<br>AND OTHER ITEMS | VALEUR EXEMPTÉ<br>EXEMPT VALUE | VALEUR IMPOSABLE<br>TAXABLE VALUE |      |   |  |  |
| 580607                      | 6630726 STUART AVE<br><br>RACHEL RIFF / IN TRUST /<br>4833 HUTCHISON   | 634 P669<br><br>P668             | N   | 30   | 260  | 9040                           |                                   | 9300 | 5N  | 9300   |  |
| 580608                      | 8626724 STUART AVE<br><br>LILLY DOROTHY BOCKLER<br>WIFE S AS TO P OF<br>SIDNEY MARKOVSKY<br>8624 STUART AVE<br>MAX MARKOVSKY<br>ALEXANORIA ONT   | 634 P668<br><br>634 P667         | L   | 30   | 260  | 8940                           |                                   | 9200 | 1L  | 9200   |  |
| 580609                      | 8622720 STUART AVE<br><br>HARRY KLEIN<br>8614 STUART AVE<br>MORRIS KLEIN<br>8616 STUART AVE<br>SAMUEL KLEIN<br>8622 STUART AVE<br>JACOB KLEIN<br>8618 STUART<br>ALEXANDER JACOB KLEIN<br>8620 STUART AVE     | 634 P667<br><br>P666             | L   | 30   | 260  | 9040                           |                                   | 9300 | 1L  | 9300   |  |
| 580610                      | 8618716 STUART AVE<br><br>HARRY KLEIN<br>8614 STUART AVE<br>MORRIS KLEIN<br>8616 STUART AVE<br>SAMUEL KLEIN<br>8622 STUART AVE<br>JACOB KLEIN<br>8618 STUART AVE<br>ALEXANDER JACOB KLEIN<br>8620 STUART AVE | 634 P666<br><br>P665             | L   | 30   | 260  | 8940                           |                                   | 9200 | 1L  | 9200   |  |

ROLE SUPPLEMENTAIRE D'ÉVALUATION DES IMMEUBLES POUR L'EXERCICE FINANCIER COMMENÇANT LE 1ER MAI 1952  
 SUPPLEMENTARY VALUATION ROLL OF IMMOVABLE PROPERTY FOR THE FISCAL YEAR COMMENCING 1ST. MAY 1952

RUE  
STREET

QUARTIER  
WARD ST JEAN

ARRONDISSEMENT ELECTORAL  
ELECTORAL DISTRICT

| NO DE COMPTE<br>ACCOUNT NO. | EMPLACEMENT DE L'IMMEUBLE<br>LOCATION OF PROPERTY  | CADASTRE - SUBDIVISION        |   | ENTRETIEN DES<br>TROTTOIRS<br>POS DE FRONT | VALEUR (DOLLARS SEULEMENT) - VALUE (DOLLARS ONLY)           |                                |                                   |      | ESTIMATION<br>PROVISIONNELLE | CODE<br>C | DÉSIGNATION | VALEUR POUR LA<br>TAXE SCOLAIRE<br>VALUE FOR<br>SCHOOL TAX | NO DE RÉOLUTION<br>RESOLUTION NO. |
|-----------------------------|--|-------------------------------|---|--|---|--------------------------------|-----------------------------------|------|------------------------------|-----------|-------------|--|-----------------------------------|
|                             | NOM ET ADRESSE DU PROPRIÉTAIRE<br>NAME AND ADDRESS OF OWNER  | OCCUPATION ET<br>DÉNOMINATION | MANTENANCE OF<br>SIDEWALKS<br>FEET FRONTAGE | TERRAIN<br>LAND                            | BÂTIMENTS<br>ET AUTRES ITEM<br>BUILDINGS<br>AND OTHER ITEMS | VALEUR EXEMPTÉ<br>EXEMPT VALUE | VALEUR IMPOSABLE<br>TAXABLE VALUE |      |                              |           |             |  |                                   |
| 580611                      | 8614212 STUART AVE<br><br>HARRY KLEIN<br>8614 STUART AVE<br>JACOB KLEIN<br>8618 STUART AVE<br>MORRIS KLEIN<br>8616 STUART AVE<br>SAMUEL KLEIN<br>8622 STUART AVE<br>ALEXANDER JACOB KLEIN<br>8620 STUART AVE | 634 P655<br><br>P664          | J   | 30   | 260   | 9040                           |                                   | 9300 |                              | 1J        | 9300        |  |                                   |
| 580612                      | 8610708 AVE STUART<br><br>ROSE ABRAMS WIFE OF<br>ISSIE BURCK<br>8610 AVE STUART  | 634 P664<br><br>P663          | J   | 30   | 260   | 8940                           |                                   | 9200 |                              | 1J        | 9200        |  |                                   |
| 580613                      | 8606704 AVE STUART<br><br>LOUIS RUBIN<br>8606 AVE STUART   | 634 P663<br><br>P662          | J   | 30   | 260   | 9040                           |                                   | 9300 |                              | 1J        | 9300        |  |                                   |
| 580614                      | 8602700 STUART AVE<br><br>CLARA MOSCOVITCH<br>WIFE S AS TO P OF<br>ABE B LKIN<br>8602 STUART AVE   | 634 P662<br><br>P661          | J   | 30   | 260   | 9040                           |                                   | 9300 |                              | 1J        | 9300        |  |                                   |

ROLE SUPPLEMENTAIRE D'EVALUATION DES IMMEUBLES POUR L'EXERCICE FINANCIER COMMENÇANT LE 1ER MAI 1952  
 SUPPLEMENTARY VALUATION ROLL OF IMMOVABLE PROPERTY FOR THE FISCAL YEAR COMMENCING 1ST. MAY 1952

RUE  
STREET

QUARTIER  
WARD ST JEAN

ARRONDISSEMENT ÉLECTORAL  
ELECTORAL DISTRICT

| NO DE COMPTE<br>ACCOUNT NO. | EMPLACEMENT DE L'IMMEUBLE<br>LOCATION OF PROPERTY  | CADASTRE - SUBDIVISION<br>OCCUPATION ET<br>AND DÉNOMINATION | ENTRETIEN DES<br>TROTTOIRS<br>PDC DE FRONT<br>MAINTENANCE OF<br>SIDEWALKS<br>FEET FRONTAGE | VALEUR (DOLLARS SEULEMENT) - VALUE (DOLLARS ONLY) |   |                                |                                   | W<br>O<br>O<br>U | RE<br>NO<br>M<br>I<br>N<br>A<br>T<br>I<br>O<br>N | VALEUR POUR LA<br>TAXE SCOLAIRE<br>VALUE FOR<br>SCHOOL TAX | NO DE RÉOLUTION<br>RESOLUTION NO.<br>NO DE CERTIFICAT<br>CERTIFICATE NO. |
|-----------------------------|--|---|--|---|---|--------------------------------|-----------------------------------|------------------|--|--|--|
|                             |  |   |  | TERRAIN<br>LAND                                   | BÂTIMENTS<br>ET AUTRES ITEM<br>BUILDINGS<br>AND OTHER ITEMS | VALEUR EXEMPTÉ<br>EXEMPT VALUE | VALEUR IMPOSABLE<br>TAXABLE VALUE |                  |  |  |  |
| 580615                      | 8596294 AVE STUART   | 634 P661<br>P660  | J 30   | 260   | 8340  |                                | 8600                              | 1J               | 8600   |  |  |
|                             | SYLVIA GOTTLIEB<br>WIFE S AS TO P OF<br>ARTHUR FELDMAN 172<br>NETTIE GOLDBERG<br>WIFE S AS TO P OF<br>JACK GOTTLIEB 172<br>8594 AVE STUART | BUTCHER   |  |   |   |                                |                                   |                  |  |  |  |
| 580616                      | 8590788 AVE STUART   | 634 P660<br>P659  | J 30   | 260   | 8340  |                                | 8600                              | 1J               | 8600   |  |  |
|                             | ALFRED HOPE 172<br>8590 AVE STUART<br>ISAK KLEBER 172<br>6648 AVE PAPINEAU   | FURRIER<br>FURRIER  |  |   |   |                                |                                   |                  |  |  |  |
| 580617                      | 8584782 STUART AVE   | 634 P659<br>P658  | P 30   | 260   | 8340  |                                | 8600                              | 1P               | 8600   |  |  |
|                             | CHARLES FURMAN<br>8582 STUART AVE<br>BERNARD DAICHMAN<br>8584 STUART AVE   |   |  |   |   |                                |                                   |                  |  |  |  |
| 580618                      | 8578276 STUART AVE   | 634 P658<br>P657  | J 30   | 260   | 8340  |                                | 8600                              | 1J               | 8600   |  |  |
|                             | MOSES BORSUK<br>SOLLY BORSUK<br>8576 STUART AVE  | CUTTER<br>OPERATOR  |  |   |   |                                |                                   |                  |  |  |  |
| 580619                      | 8572770 STUART AVE   | 634 P657  | J 30   | 260   | 8340  |                                | 8600                              | 1J               | 8600   |  |  |
|                             | DORA ALIAS OORIS TANSKY<br>WIFE S AS TO P OF<br>SAM BORER  |   |  |   |   |                                |                                   |                  |  |  |  |



SUPPLEMENTARY VALUATION ROLL OF IMMOVABLE PROPERTY FOR THE FISCAL YEAR COMMENCING 1ST. MAY 1952

RUE  
STREET

QUARTIER  
WARD ST JEAN

ARRONDISSEMENT ELECTORAL  
ELECTORAL DISTRICT

| NO DE COMPTE<br>ACCOUNT NO. | EMPLACEMENT DE L'IMMEUBLE<br>LOCATION OF PROPERTY                                      | CADASTRE - SUBDIVISION               | ENTRETIEN DES<br>TROTTOIRS<br>FOR DE FRONT   | VALEUR (DOLLARS SEULEMENT) - VALUE (DOLLARS ONLY) |   |                                |                                   | W<br>D<br>O<br>U | VALEUR POUR LA<br>TAXE SCOLAIRE<br>VALUE FOR<br>SCHOOL TAX | NO DE RÉSOLUTION<br>RESOLUTION NO. |
|-----------------------------|--|--------------------------------------|--|---|---|--------------------------------|-----------------------------------|------------------|--|------------------------------------|
|                             |  |                                      |  | TERRAIN<br>LAND                                   | BÂTIMENTS<br>ET AUTRES ITEM<br>BUILDINGS<br>AND OTHER ITEMS | VALEUR EXEMPTS<br>EXEMPT VALUE | VALEUR IMPOSABLE<br>TAXABLE VALUE |                  |  |                                    |
|                             | NOM ET ADRESSE DU PROPRIÉTAIRE<br>NAME AND ADDRESS OF OWNER                            | OCCUPATION ET<br>AND DÉSIGNATION     | MAINTENANCE OF<br>SIDEWALKS<br>FRONT PRORATE |   |   |                                |                                   |                  |  |                                    |
| 580620                      | 8556764 STUART AVE<br><br>BEN ROSENFELD<br>8564 STUART AVE                             | 634 656<br><br>PRINTER               | J 30   | 260   | 8340  |                                | 8600                              | 1J               | 8600   |                                    |
| 580621                      | 8558760 STUART AVE<br><br>EARL ISIDORE WEXLER<br>8560 STUART AVE                       | 634 655<br><br>MANAGER               | L 30   | 260   | 8340  |                                | 8600                              | 1J               | 8600   |                                    |
| 580622                      | 8552754 STUART AVE<br><br>JOHN LAING HARDIE<br>8552 STUART AVE                         | 634 654<br><br>CLERK                 | P 30   | 260   | 8340  |                                | 8600                              | 1P               | 8600   |                                    |
| 580623                      | 8546748 STUART AVE<br><br>NATHAN SCHNEIDERMAN<br>BEN SØYDER<br>8546 STUART AVE         | 634 653<br><br>WAITER<br>ELECTRICIAN | L 30   | 260   | 8340  |                                | 8600                              | 1J               | 8600   |                                    |
| 580624                      | 8540742 STUART AVE<br><br>STEPHEN SKODA<br>320 D3 MONTIGNY EST                         | 634 652<br><br>MANAGER               | C 30   | 260   | 8340  |                                | 8600                              | 1C               | 8600   |                                    |
| 580625                      | LOT STUART AVE<br><br>MARY AGNES MAYES VVE DE<br>HARRY CRITCHLEY<br>7197 AVE DE L'ÉPÉE | 634 651<br><br>P 30                  | P 30   | 260   |   |                                | 260                               | 1P               | 260  |                                    |
| 580626                      | 8528 STUART AVE<br><br>ELLEN BEATRICE CRITCHLEY<br>8528 STUART AVE                     | 634 650<br><br>P 30                  | P 30   | 260   | 2640  |                                | 2900                              | 1P               | 2900   |                                    |

ROLE SUPPLEMENTAIRE D'EVALUATION DES IMMEUBLES POUR L'EXERCICE FINANCIER COMMENÇANT LE 1ER MAI 1952  
 SUPPLEMENTARY VALUATION ROLL OF IMMOVABLE PROPERTY FOR THE FISCAL YEAR COMMENCING 1ST. MAY 1952

RUE  
STREET

QUARTIER  
WARD ST. JEAN

ARRONDISSEMENT ELECTORAL  
ELECTORAL DISTRICT

| NO DE COMPTE<br>ACCOUNT NO. | EMPLACEMENT DE L'IMMEUBLE<br>LOCATION OF PROPERTY<br>NOM ET ADRESSE DU PROPRIETAIRE<br>NAME AND ADDRESS OF OWNER                       | CADASTRE - SUBDIVISION<br>OCCUPATION ET<br>AND DENOMINATION | ENTREPRISE DES<br>TROTTOIRS<br>POS. DE FRONT<br>MAINTENANCE OF<br>SIDEWALKS<br>FEET FRONTAGE | VALEUR (DOLLARS SEULEMENT) - VALUE (DOLLARS ONLY) |   |                                |                                   | PROPORTION<br>SIDWALKS | E<br>C<br>U | DE NOMINATION | VALEUR POUR LA<br>TAXE SCOLAIRE<br>VALUE FOR<br>SCHOOL TAX | NO DE RESOLUTION<br>RESOLUTION NO.<br>NO DE CERTIFICAT<br>CERTIFICATE NO. |
|-----------------------------|--|---|--|---|---|--------------------------------|-----------------------------------|------------------------|-------------|---------------|--|---|
|                             |  |   |  | TERRAIN<br>LAND                                   | BATIMENTS<br>ET AUTRES ITEX<br>BUILDINGS<br>AND OTHER ITEMS | VALEUR EXEMPTÉ<br>EXEMPT VALUE | VALEUR IMPOSABLE<br>TAXABLE VALUE |                        |             |               |  |   |
| 580658                      | 8270/12<br>LOT STUART AVE<br>GRZEGORZ KRASOWSKI<br>KOSTA TIN KRASOWSKI<br>ALEKSANDRA KRASOWSKI<br>WIFE S AS TO P OF<br>PETER OSTROWSKI | 634 544<br>OPERATOR<br>COOK<br>C                            |  | 250   | 13550   |                                | 13550<br>250                      |                        | 2C          | 13550<br>250  | RES. 52/5584<br>(8/4/52)                                   |   |
| 580659                      | 8260/62<br>LOT STUART AVE<br>HENRY BABEK<br>3606 STE FAMILLE   | 634 543<br>TINSMITH<br>C                                    |  | 250   | 13250   |                                | 13250<br>250                      |                        | 2C          | 13250<br>250  | RES. 52/5525<br>(8/7/52)                                   |   |
| 580660                      | 8246748 AVE STUART<br>SAMUEL BERNARD SCHWARTZ<br>8246 STUART AVE   | 634 542<br>DESIGNER<br>U                                    |  | 250   | 11000   |                                | 11250                             |                        | 2U          | 11250         |  |   |
| 580661                      | 8242744 STUART AVE<br>LOUIS MARCUS<br>8242 AVE STUART  | 634 541<br>IMPORTER<br>U                                    |  | 250   | 11000   |                                | 11250                             |                        | 2U          | 11250         |  |   |
| 580662                      | 8234/36<br>LOT AVE STUART<br>JOHN KURDYLA<br>8234 AVE STUART   | 634 540<br>OPERATOR<br>C                                    |  | 250   | 10950   |                                | 10950<br>250                      |                        | 2C          | 10950<br>250  | RES. 52/1465<br>(13/11/52)                                 |   |
| 580663                      | 8230/28<br>LOT AVE STUART<br>ALEXANDER SZUCS<br>8228 AVE STUART<br>ELIZABETH NYISZTAR<br>HIS WIFE S AS TO P                            | 634 539<br>CEMENT<br>FINISHER<br>P                          |  | 250   | 10950   |                                | 10950<br>250                      |                        | 2P          | 10950<br>250  | RES. 52/6466<br>(13/11/52)                                 |   |

1200

ROLE SUPPLEMENTAIRE D'ÉVALUATION DES IMMEUBLES POUR L'EXERCICE FINANCIER COMMENÇANT LE 1ER MAI 1952  
 SUPPLEMENTARY VALUATION ROLL OF IMMOVABLE PROPERTY FOR THE FISCAL YEAR COMMENCING 1ST MAY 1952

RUE  
STREET

QUARTIER  
WARD ST. JEAN

ARRONDISSEMENT ÉLECTORAL  
ELECTORAL DISTRICT

| NO DE COMPTE<br>ACCOUNT NO. | EMPLACEMENT DE L'IMMEUBLE<br>LOCATION OF PROPERTY  | CADASTRE - SUBDIVISION | ENTRETIEN DES<br>TROTTOIRS<br>PDS DE FRONT<br>MAINTENANCE OF<br>SIDEWALKS<br>FEET FRONTAGE | VALEUR (DOLLARS SEULEMENT) - VALUE (DOLLARS ONLY) |   | VALEUR EXEMPTÉ<br>EXEMPT VALUE | VALEUR IMPOSABLE<br>TAXABLE VALUE | RENTES<br>RENTALS | U<br>O<br>O<br>U | VALEUR POUR LA<br>TAXE SCOLAIRE<br>VALUE FOR<br>SCHOOL TAX | NO DE RÉOLUTION<br>RESOLUTION NO.<br>NO DE CERTIFICAT<br>CERTIFICATE NO. |
|-----------------------------|--|------------------------|--|---|---|--------------------------------|-----------------------------------|-------------------|------------------|--|--|
|                             |  |                        |  | TERRAIN<br>LAND                                   | BÂTIMENTS<br>ET AUTRES ITEM<br>BUILDINGS<br>AND OTHER ITEMS |                                |                                   |                   |                  |  |  |
| 580664                      | 8220/22 AVE STUART<br><br>SHIRLEY ARZAB<br>WIFE S AS TO P OF<br>HARRY ELMAN<br>DAVID ARTSOB<br>8222 AVE STUART | 634 538                |  | 250   | 9150  |                                | 9400                              |                   | 2J               | 9400   |  |
| 580666                      | 8204/06<br>LOT STUART AVE<br><br>BEN SHARA<br>3764 ARCADE  | 634 536                |  | 250   | 13350   |                                | 13350<br>250                      |                   | 2J               | 13350<br>250   | CERT. No. 52/5525<br>(26/8/52)   |
| 580667                      | 8200/02<br>LOT STUART AVE<br><br>ADOLF ALBRECHT<br>8200 STUART AVE   | 634 535                |  | 250   | 13350   |                                | 13350<br>250                      |                   | 2P               | 13350<br>250   | CERT. No. 52/5524<br>(26/8/52)   |
| 580675                      | 8144/42<br>LOT STUART AVE<br><i>Philip Goodman &amp; Lessor Wainor</i><br>AARON CANZER<br>7810 BLOOMFIELD      | 634 527                | 30   | 250   | 13900   |                                | 13900<br>250                      |                   | 1J               | 13900<br>250   | CERT. No. 54/1667<br>(21/1/54)   |
| 580676                      | 8138/36<br>LOT STUART AVE<br><i>Peter Linsky</i><br>AARON CANZER<br>7810 BLOOMFIELD                            | 634 526                | 30   | 250   | 12750   |                                | 12750<br>250                      |                   | 1J               | 12750<br>250   | CERT. No. 54/1723<br>(21/1/54)   |
| 580677                      | LOT STUART AVE<br><br>AARON CANZER<br>7810 BLOOMFIELD  | 634 525                | 30   | 250   |   |                                | 250                               |                   | 1J               | 250  |  |
| 580678                      | 8132/30<br>LOT STUART AVE<br><br>AARON CANZER<br>7810 BLOOMFIELD   | 634 524                | 30   | 250   | 13950   |                                | 13950<br>250                      |                   | 1J               | 13950<br>250   | CERT. No. 54/1668<br>(21/1/54)   |

ROLE SUPPLEMENTAIRE D'EVALUATION DES IMMEUBLES POUR L'EXERCICE FINANCIER COMMENÇANT LE 1ER MAI 1952  
 SUPPLEMENTARY VALUATION ROLL OF IMMOVABLE PROPERTY FOR THE FISCAL YEAR COMMENCING 1ST. MAY 1952

| RUE STREET               | QUARTIER WARD  | ST JEAN | ARRONDISSEMENT ÉLECTORAL ELECTORAL DISTRICT                 | VALEUR (DOLLARS SEULEMENT) - VALUE (DOLLARS ONLY)                           |  |                             |                                | E D O U      | DÉNOMINATION | VALEUR POUR LA TAXE SCOLAIRE VALUE FOR SCHOOL TAX | NO DE RÉOLUTION RESOLUTION NO. |
|--------------------------|--|---------|---|---|--|-----------------------------|--------------------------------|--------------|--------------|---|--------------------------------|
|                          |  |         |   | TERRAIN LAND  | BÂTIMENTS ET AUTRES ITEM BUILDINGS AND OTHER ITEMS | VALEUR EXEMPTÉ EXEMPT VALUE | VALEUR IMPOSABLE TAXABLE VALUE |              |              |   |                                |
| NO DE COMPTE ACCOUNT NO. | EMPLACEMENT DE L'IMMEUBLE LOCATION OF PROPERTY   |         | CADASTRE - SUBDIVISION                                      | ENTRETIEN DES TROTTOIRS PDS DE FRONT MAINTENANCE OF SIDEWALKS FEET FRONTAGE |  |                             |                                |              |              |   |                                |
|                          | NOM ET ADRESSE DU PROPRIÉTAIRE NAME AND ADDRESS OF OWNER   |         | OCCUPATION ET / AND DÉNOMINATION                            |   |  |                             |                                |              |              |   |                                |
| 580689                   | LOT STUART AVE<br><br>STEPHEN SMESHKO<br>ANNA GREGORYNSKA HIS WIFE<br>8068 STUART AVE  |         | 634 445<br><br>HELPER                                       | C<br>30   | 350  |                             |                                | 350          | 1C           | 350   |                                |
| 580690                   | 8040/42<br>LOT STUART AVE<br><br>OVIDE DROUIN<br>JEAN LUC DROUIN<br>8409 AVE QUERBES<br>LIONEL DROUIN<br>7861 BIRNAM   |         | 634 444<br><br>CONSTRUCTEUR<br>CONSTRUCTEUR<br>CONSTRUCTEUR | C<br>30   | 400  | 11600                       |                                | 11600<br>400 | 1C           | 11600<br>400                                      | 52/380<br>(28/11/52)           |
| 580691                   | 8030/32<br>LOT STUART AVE<br><i>Victor Stanfield + al</i><br><i>1953 242 Laurier street</i><br>OVIDE DROUIN<br>JEAN LUC DROUIN<br>8409 AVE QUERBES<br>LIONEL DROUIN<br>7861 BIRNAM |         | 634 443<br><br>CONSTRUCTEUR<br>CONSTRUCTEUR<br>CONSTRUCTEUR | C<br>30   | 400  | 13000                       |                                | 13000<br>400 | 1C           | 13000<br>400                                      | 52/7564<br>(9/12/52)           |
| 580695                   | 8000704 STUART AVE<br><br>JEAN KALOUS<br>WILLIAM KALOUS<br>8000 STUART AVE   |         | 634 439<br><br>RENTIER<br>IRONER                            | N<br>30   | 400  | 16000                       |                                | 16400        | 1N           | 16400   |                                |
| 580697                   | 7980 STUART AVE<br><br>GEORGE GECI /ALIEN /<br>7980 STUART AVE APT 2   |         | 634 P437<br>436<br><br>JANITOR                              | P<br>55   | 700  | 24400                       |                                | 25100        | 1P           | 25100   |                                |
| 580698                   | COMPTE ANNULE<br><br>COMPTE ANNULE<br>VOIR COMPTE 580697   |         |   |   |  |                             |                                |              |              |   |                                |

ROLE SUPPLEMENTAIRE D'EVALUATION DES IMMEUBLES POUR L'EXERCICE FINANCIER COMMENÇANT LE 1ER MAI 1952  
 SUPPLEMENTARY VALUATION ROLL OF IMMOVABLE PROPERTY FOR THE FISCAL YEAR COMMENCING 1ST. MAY 1952

RUE  
STREET

QUARTIER  
WARD ST JEAN

ARRONDISSEMENT ELECTORAL  
ELECTORAL DISTRICT

| NO DE COMPTE<br>ACCOUNT NO. | EMPLACEMENT DE L'IMMEUBLE<br>LOCATION OF PROPERTY   | CADASTRE - SUBDIVISION<br>OCCUPATION ET<br>AND DENOMINATION | ENTRETIEN DES<br>TROTTOIRS<br>PDS DE FRONT<br>MAINTENANCE OF<br>SIDEWALKS<br>FEET FRONTAGE | VALEUR (DOLLARS SEULEMENT) - VALUE (DOLLARS ONLY) |   |                               |                                   | C<br>CODE | D<br>DENOMINATION | VALEUR POUR LA<br>TAXE SCOLAIRE<br>VALUE FOR<br>SCHOOL TAX | NO DE RESOLUTION<br>RESOLUTION NO.<br>NO DE CERTIFICAT<br>CERTIFICATE NO. |
|-----------------------------|---|---|--|---|---|-------------------------------|-----------------------------------|-----------|-------------------|--|---|
|                             |   |   |  | TERRAIN<br>LAND                                   | BATIMENTS<br>ET AUTRES ITEM<br>BUILDINGS<br>AND OTHER ITEMS | VALEUR EXEMPT<br>EXEMPT VALUE | VALEUR IMPOSABLE<br>TAXABLE VALUE |           |                   |  |   |
| 580699                      | 7970 STUART AVE<br><br>FRANK PARTYKA<br>7970 STUART AVE APT 4   | 634 435<br>434<br>BOILER MAKER                              | 60   | 800   | 21200   |                               | 22000                             | 1C        | 22000             | 1953-54<br>107-177-78-79<br>(9-3-59)                       |   |
| 580700                      | COMPTE ANNULE<br><br>COMPTE ANNULE<br>VOIR COMPTE 580699  |   |  |   |   |                               |                                   |           |                   |  |   |
| 580713                      | 7830734 STUART AVE<br><br>ROLAND ULRICH<br>7830 STUART AVE  | 634 353<br>352<br>ENCADREUR                                 | 60   | 1000  | 18600   |                               | 19600                             | 1C        | 19600             |  |   |
| 580714                      | COMPTE ANNULE<br><br>COMPTE ANNULE<br>VOIR COMPTE 580713  |   |  |   |   |                               |                                   |           |                   |  |   |
| 580717                      | 7814/16 AVE STUART<br><br>KALMAN GOLDBERG<br><del>5694 JEANNE MANCE</del><br>7814 Stuart                | 634 P350<br>P349<br>GROCCER                                 | 268  | 450   | 7950  |                               | 8400                              | 1J        | 8400              |  |   |
| 580720                      | 7800702 STUART AVE<br><br>IRVING BERCOVITCH<br>7802 AVE STUART<br>WILLIAM ROSENTHAL<br>8437 AVE QUERBES | 634 P347<br>P346<br>FOREMAN<br>TOOL MAKER                   | 268  | 450   | 7950  |                               | 8400                              | 1J        | 8400              |  |   |

1203

ROLE SUPPLEMENTAIRE D'ÉVALUATION DES IMMEUBLES POUR L'EXERCICE FINANCIER COMMENÇANT LE 1<sup>ER</sup> MAI 1952  
 SUPPLEMENTARY VALUATION ROLL OF IMMOVABLE PROPERTY FOR THE FISCAL YEAR COMMENCING 1ST. MAY 1952

RUE  
STREET

QUARTIER  
WARD ST JEAN

ARRONDISSEMENT ÉLECTORAL  
ELECTORAL DISTRICT

| NO DE COMPTE<br>ACCOUNT NO. | EMPLACEMENT DE L'IMMEUBLE<br>LOCATION OF PROPERTY<br>NOM ET ADRESSE DU PROPRIÉTAIRE<br>NAME AND ADDRESS OF OWNER | CADASTRE - SUBDIVISION<br>OCCUPATION ET<br>AND DÉNOMINATION | ENTRETIEN DES<br>PAYSAGES<br>POS DE FRONT<br>MAINTENANCE OF<br>SIDEWALKS<br>FEET FRONTAGE | VALEUR (DOLLARS SEULEMENT) - VALUE (DOLLARS ONLY) |   |                                |                                   | INDICATEUR<br>DES<br>PROPRIÉTÉS<br>SÉPARÉES<br>DENOMINATION | VALEUR POUR LA<br>TAXE SCOLAIRE<br>VALUE FOR<br>SCHOOL TAX | NO DE RÉOLUTION<br>RESOLUTION NO.<br>NO DE CERTIFICAT<br>CERTIFICATE NO. |
|-----------------------------|--|---|---|---|---|--------------------------------|-----------------------------------|---|--|--|
|                             |  |   |   | TERRAIN<br>LAND                                   | BÂTIMENTS<br>ET AUTRES ITEM<br>BUILDINGS<br>AND OTHER ITEMS | VALEUR EXEMPTÉ<br>EXEMPT VALUE | VALEUR IMPOSABLE<br>TAXABLE VALUE |   |  |  |
| 580723                      | 7780782 STUART AVE<br><br>JEAN STRULOVITCH<br>WIFE S AS TO P OF<br>MAX BERCOVITCH<br>7782 STUART AVE             | 634 P543<br><br>BUYER                                       | J 268   | 450   | 7950  |                                | 8400                              | 1J  | 8400   |  |
| 580741                      | 7548746 STUART AVE<br><br>IDA BALIN<br>WIFE S AS TO P OF<br>MAX GREENBERG<br>7546 STUART AVE                     | 634 253<br><br>FRAMER                                       | J 30  | 400   | 10900   |                                | 11300                             | 1J  | 11300  |  |
| 580742                      | 7544742 STUART AVE<br><br>MAX FAGEN<br>7542 STUART AVE   | 634 252<br><br>MERCHANT                                     | J 30  | 400   | 10900   |                                | 11300                             | 1J  | 11300  |  |
| 580743                      | 7540738 STUART AVE<br><br>SAM FAGEN<br>7540 STUART AVE   | 634 251<br><br>MERCHANT                                     | J 30  | 400   | 10900   |                                | 11300                             | 1J  | 11300  |  |
| 580744                      | LOT STUART AVE<br><br>LA CITE DE MONTREAL  | 634 250<br><br>E  | 30  | 400   |   | 400                            |                                   | X99E  | 400  |  |
| 580745                      | 7532730 STUART AVE<br><br>ANDREI CHELOUSKY<br>SONIA RAKOCHA<br>HIS WIFE S AS TO P<br>7530 STUART AVE             | 634 249<br>248<br><br>CARPENTER                             | C 60  | 800   | 13100   |                                | 13900                             | 1C  | 13900  |  |

Val. Roll 1953

ROLE SUPPLEMENTAIRE D'ÉVALUATION DES IMMEUBLES POUR L'EXERCICE FINANCIER COMMENÇANT LE 1ER MAI 1952

SUPPLEMENTARY VALUATION ROLL OF IMMOVABLE PROPERTY FOR THE FISCAL YEAR COMMENCING 1ST. MAY 1952

| RUE<br>STREET               | QUARTIER<br>WARD  | ST JEAN | ARRONDISSEMENT ÉLECTORAL<br>ELECTORAL DISTRICT | VALEUR (DOLLARS SEULEMENT) - VALUE (DOLLARS ONLY) |   |                                |                                   | VALEUR POUR LA<br>TAXE SCOLAIRE<br>VALUE FOR<br>SCHOOL TAX | NO DE RÉSOLUTION<br>RESOLUTION NO.  |
|-----------------------------|---|---------|--|---|---|--------------------------------|-----------------------------------|--|-------------------------------------|
|                             |   |         |  | TERRAIN<br>LAND                                   | BÂTIMENTS<br>ET AUTRES ITEM<br>BUILDINGS<br>AND OTHER ITEMS | VALEUR EXEMPTÉ<br>EXEMPT VALUE | VALEUR IMPOSABLE<br>TAXABLE VALUE |  |                                     |
| NO DE COMPTE<br>ACCOUNT NO. | EMPLACEMENT DE L'IMMEUBLE<br>LOCATION OF PROPERTY                               |         | CADASTRE - SUBDIVISION                         | ENTRETIEN DES<br>TROTTOIRS<br>PDS DE FRONT        |   |                                |                                   |  |                                     |
|                             | NOM ET ADRESSE DU PROPRIÉTAIRE<br>NAME AND ADDRESS OF OWNER                     |         | OCCUPATION ET<br>DÉNOMINATION                  | MAINTENANCE OF<br>SIDEWALKS<br>FEET FRONTAGE      |   |                                |                                   |  | NO DE CERTIFICAT<br>CERTIFICATE NO. |
| 580746                      | COMPTE ANNULE<br>VOIR COMPTE 580745   |         |  |   |   |                                |                                   |  |                                     |
| 580748                      | 7512708 STUART AVE<br>ANGELO DE MARCO<br>7508 STUART                            |         | 634 246<br>245<br>CEMENT<br>WORKER             | 60  | 750   | 19600                          | 20350                             | 20350  |                                     |
| 580749                      | COMPTE ANNULE<br>VOIR COMPTE 580748   |         |  |   |   |                                |                                   |  |                                     |
| 580767                      | LOT STUART AVE<br>DAVID SMITH SPARKS PRESTON COMPANY<br>FREDERICK GEORGE PHIPPS |         | 634 145<br>EXECUTIVE<br>ENGINEER               | 963   | 750   | 43450                          | 750                               | 43450  | 53/496<br>(23-6-53)                 |
| 580768                      | LOT STUART AVE<br>DAVID SMITH SPARKS PRESTON<br>FREDERICK GEORGE PHIPPS         |         | 634 144<br>EXECUTIVE<br>ENGINEER               | 31  | 400   |                                | 400                               | 400  |                                     |
| 580769                      | LOT STUART AVE<br>DAVID SMITH SPARKS PRESTON<br>FREDERICK GEORGE PHIPPS         |         | 634 143<br>EXECUTIVE<br>ENGINEER               | 31  | 400   |                                | 400                               | 400  |                                     |
| 580770                      | 7272770 STUART AVE<br>KAROL PILA<br>USHER PILA<br>7272 STUART AVE               |         | 634 P142<br>BUTCHERS                           | 30  | 350   | 10500                          | 10850                             | 10850  | ent 152453<br>(17-6-57)             |

1205

ROLE SUPPLEMENTAIRE D'ÉVALUATION DES IMMEUBLES POUR L'EXERCICE FINANCIER COMMENÇANT LE 1ER MAI 1952  
 SUPPLEMENTARY VALUATION ROLL OF IMMOVABLE PROPERTY FOR THE FISCAL YEAR COMMENCING 1ST. MAY 1952

| RUE<br>STREET | QUARTIER<br>WARD   | ST JEAN          | ARRONDISSEMENT ÉLECTORAL<br>ELECTORAL DISTRICT | VALEUR (DOLLARS SEULEMENT) - VALUE (DOLLARS ONLY) |   |                        |   | VALEUR POUR LA<br>TAXE SCOLAIRE<br>VALUE FOR<br>SCHOOL TAX | NO DE RÉOLUTION<br>RESOLUTION NO. |                 |
|---------------|--|------------------|--|---|---|------------------------|---|--|-----------------------------------|-----------------|
|               |  |                  |  | NO DE COMPTE<br>ACCOUNT NO.                       | EMPLACEMENT DE L'IMMEUBLE<br>LOCATION OF PROPERTY | CADASTRE - SUBDIVISION | ENTRÉE DES<br>TROTTOIRS<br>POS DE FRONT |  |                                   | TERRAIN<br>LAND |
|               |  |                  |  | MANTENANCE OF<br>SIDEWALKS<br>FEET FRONTAGE       |   |                        |   |  |                                   |                 |
| 580771        | 7266/64 STUART AVE   | 634 P142<br>P141 |  | 30  | 350   | 10500                  |   | 10850  | 1J                                | 10850           |
|               | SARA GOROFKY<br>WIFE S AS TO P OF<br>ABRAHAM ETCOVITCH<br>ABRAHAM GOROFKY<br>7264 STUART                       | OPERATOR         |  |   |   |                        |   |  |                                   |                 |
| 580772        | 7260/58 STUART AVE   | 634 P141<br>P140 |  | 30  | 350   | 10500                  |   | 10850  | 1J                                | 10850           |
|               | HYMAN FREEDMAN<br>CLARA BERNSTEIN<br>HIS WIFE S AS TO P<br>7258 STUART AVE                                     | DECEDE           |  |   |   |                        |   |  |                                   |                 |
| 580773        | 7254/52 STUART AVE   | 634 P140<br>P139 |  | 30  | 350   | 10500                  |   | 10850  | 1J                                | 10850           |
|               | JACOB ALPER<br>4900 CLARK<br>SEMA STUTTMAN<br>WIFE S AS TO P OF<br>NORMAN PUTTERMAN<br>6149 DUROCHER OUTREMONT | MERCHANT         |  |   |   |                        |   |  |                                   |                 |
| 580774        | 7248/46 STUART AVE   | 634 P139<br>138  |  | 35  | 450   | 10500                  |   | 10950  | 1C                                | 10950           |
|               | KASIMIR WISNIEWSKI<br>ANIELA STASIENKO HIS WIFE<br>7246 STUART AVE   | BRICKLAYER       |  |   |   |                        |   |  |                                   |                 |
| 580778        | COMPTE ANNULÉ  |                  |  |   |   |                        |   |  |                                   |                 |
|               | COMPTE ANNULÉ<br>VOIR COMPTES 587102 ET 587103   |                  |  |   |   |                        |   |  |                                   |                 |
| 580779        | COMPTE ANNULÉ  |                  |  |   |   |                        |   |  |                                   |                 |
|               | COMPTE ANNULÉ<br>VOIR COMPTES 587102 ET 587103   |                  |  |   |   |                        |   |  |                                   |                 |



ROLE SUPPLEMENTAIRE D'EVALUATION DES IMMEUBLES POUR L'EXERCICE FINANCIER COMMENÇANT LE 1ER MAI 1952  
 SUPPLEMENTARY VALUATION ROLL OF IMMOVABLE PROPERTY FOR THE FISCAL YEAR COMMENCING 1ST. MAY 1952

RUE  
STREET

QUARTIER  
WARD ST JEAN

ARRONDISSEMENT ELECTORAL  
ELECTORAL DISTRICT

| NO DE COMPTE<br>ACCOUNT NO. | EMPLACEMENT DE L'IMMEUBLE<br>LOCATION OF PROPERTY  | CADASTRE - SUBDIVISION                                      | ENTRETIEN DES<br>TROTTOIRS<br>PDS DE FRONT   | VALEUR (DOLLARS SEULEMENT) - VALUE (DOLLARS ONLY) |   |                                | TERRAIN<br>LAND | BÂTIMENTS<br>ET AUTRES ITEM<br>BUILDINGS<br>AND OTHER ITEMS | VALEUR EXEMPTÉ<br>EXEMPT VALUE | VALEUR IMPOSABLE<br>TAXABLE VALUE | TERRAIN<br>SIDEWALKS | C | E | D | O | U | D | VALEUR POUR LA<br>TAXE SCOLAIRE<br>VALUE FOR<br>SCHOOL TAX | NO DE RÉSOLUTION<br>RESOLUTION NO.<br><br>NO DE CERTIFICAT<br>CERTIFICATE NO. |
|-----------------------------|--|---|--|---|---|--------------------------------|-----------------|---|--------------------------------|-----------------------------------|----------------------|---|---|---|---|---|---|--|---|
|                             | NOM ET ADRESSE DU PROPRIÉTAIRE<br>NAME AND ADDRESS OF OWNER  | OCCUPATION ET<br>AND DENOMINATION                           | MAINTENANCE OF<br>SIDEWALKS<br>FEET FRONTAGE | TERRAIN<br>LAND                                   | BÂTIMENTS<br>ET AUTRES ITEM<br>BUILDINGS<br>AND OTHER ITEMS | VALEUR EXEMPTÉ<br>EXEMPT VALUE |                 |   |                                |                                   |                      |   |   |   |   |   |   |  |   |
| 580786                      | COMPTE ANNULE<br><br>COMPTE ANNULE<br>VOIR COMPTES 587068 A 587074   |   |  |   |   |                                |                 |   |                                |                                   |                      |   |   |   |   |   |   |  |   |
| 580802                      | 6935 STUART AVE<br><br>WILLIAM LEQ MAHER<br>6935 STUART AVE  | 634 790<br><br>CLERK  | C  | 50  | 650   | 2950                           |                 |   | 3600                           |                                   |                      |   | 1 | C |   |   |   | 3600   |   |
| 580804                      | 6941 AVE STUART<br><br>CHRISTINE M MACKAY<br>WIFE S AS TO B AND B OF<br>RICHARD SIMEON<br>WENTWORTH LEAVITT<br>6941 AVE STUART | 634 791<br><br>P  | P  | 50  | 650   | 2950                           |                 |   | 3600                           |                                   |                      |   | 1 | P |   |   |   | 3600   |   |
| 580809                      | 6965 STUART AVE<br><br>PETER WAISBERG<br>6965 STUART AVE   | 634 792<br><br>SALESMAN                                     | U  | 50  | 650   | 4150                           |                 |   | 4800                           |                                   |                      |   | 1 | U |   |   |   | 4800   |   |
| 580813                      | 6995 STUART AVE<br><br>JAMES THOMAS BARROWCLIFFE<br>6995 STUART AVE  | 634 793<br><br>EMP M T C                                    | P  | 496   | 650   | 4050                           |                 |   | 4700                           |                                   |                      |   | 1 | P |   |   |   | 4700   |   |
| 580823                      | LOT STUART AVE<br><br>LIONEL DROUIN<br>JEAN LUC DROUIN<br>OVIDE DROUIN<br>8409 QUERBES   | 634 113<br><br>CONSTRUCTEUR<br>CONSTRUCTEUR<br>CONSTRUCTEUR | C  | 27  | 300   | 14000                          |                 |   | 14000<br>300                   |                                   |                      |   | 1 | C |   |   |   | 14000<br>300   | RES. No. 53/107<br>(5/5/53)<br>RES. No. 52/2371<br>(24/3/52)                  |
| 580824                      | LOT STUART AVE<br><br>LIONEL DROUIN<br>JEAN LUC DROUIN<br>OVIDE DROUIN<br>8409 QUERBES AVE                                     | 634 114<br><br>CONSTRUCTEUR<br>CONSTRUCTEUR<br>CONSTRUCTEUR | C  | 25  | 300   | 12050                          |                 |   | 12050<br>300                   |                                   |                      |   | 1 | C |   |   |   | 12050<br>300   | RES. No. 53/109<br>(5/5/53)   |

1207

ROLE SUPPLEMENTAIRE D'ÉVALUATION DES IMMEUBLES POUR L'EXERCICE FINANCIER COMMENÇANT LE 1ER MAI 1952  
 SUPPLEMENTARY VALUATION ROLL OF IMMOVABLE PROPERTY FOR THE FISCAL YEAR COMMENCING 1ST. MAY 1952

RUE  
STREET

QUARTIER  
WARD ST JEAN

ARRONDISSEMENT ÉLECTORAL  
ELECTORAL DISTRICT

| NO DE COMPTE<br>ACCOUNT NO. | EMPLACEMENT DE L'IMMEUBLE<br>LOCATION OF PROPERTY   | CADASTRE - SUBDIVISION | ENTRETIEN DES<br>TROTTOIRS<br>POUR DE FRONT<br>MAINTENANCE OF<br>SIDEWALKS<br>FEET FRONTAGE | VALEUR (DOLLARS SEULEMENT) - VALUE (DOLLARS ONLY) |   |                                |                                   | DÉSIGNATION | VALEUR POUR LA<br>TAXE SCOLAIRE<br>VALUE FOR<br>SCHOOL TAX | NO DE RÉOLUTION<br>RESOLUTION NO.<br>NO DE CERTIFICAT<br>CERTIFICATE NO. |
|-----------------------------|---|------------------------|---|---|---|--------------------------------|-----------------------------------|-------------|--|--|
|                             |   |                        |   | TERRAIN<br>LAND                                   | BÂTIMENTS<br>ET AUTRES ÎTMS<br>BUILDINGS<br>AND OTHER ITEMS | VALEUR EXEMPTÉ<br>EXEMPT VALUE | VALEUR IMPOSABLE<br>TAXABLE VALUE |             |  |  |
| 580825<br>1953              | 7837/39<br>LOT STUART AVE<br>LIONEL DROUIN<br>JEAN LUC DROUIN<br>OVIDE DROUIN<br>8409 QUERBES AVE | 634 115                | C 25  | 300   | 12050   |                                | 12050<br>300                      | 1C          | 12050<br>300   | ORD. NO. 52/109<br>(5/5/53)  |
| 580826<br>1953              | LOT STUART AVE<br>LIONEL DROUIN<br>JEAN LUC DROUIN<br>OVIDE DROUIN<br>8409 QUERBES AVE            | 634 116                | C 25  | 300   |   |                                | 300                               | 1C          | 300  |  |
| 580827<br>1953              | 947/45<br>LOT STUART AVE<br>LIONEL DROUIN<br>JEAN LUC DROUIN<br>OVIDE DROUIN<br>8409 QUERBES AVE  | 634 117                | C 25  | 300   | 14000   |                                | 14000<br>300                      | 1C          | 14000<br>300   | ORD. NO. 53/163<br>(18-6-53)   |
| 580829                      | 7261 STUART AVE<br>MARY BEEL WIDDOW OF<br>ENGEL J HAAZEN<br>7261 STUART                           | 634 120                | P 25  | 300   | 1700  |                                | 2000                              | 1P          | 2000   |  |
| 580830                      | 7267769 STUART AVE<br>ANTON HOENIGES<br>ROSE ZETARUK<br>HIS WIFE C AS TO P<br>3864 DE BULLION     | 634 121                | C 25  | 300   | 4700  |                                | 5000                              | 1C          | 5000   |  |
| 580837                      | 7449 STUART AVE<br>ROSE ALMA DAIGNAULT<br>4683 BOUL DECARIE                                       | 634 194                | C 25  | 300   | 16300   |                                | 16600                             | 1C          | 16600  |  |

ROLE SUPPLEMENTAIRE D'EVALUATION DES IMMEUBLES POUR L'EXERCICE FINANCIER COMMENÇANT LE 1ER MAI 1952  
 SUPPLEMENTARY VALUATION ROLL OF IMMOVABLE PROPERTY FOR THE FISCAL YEAR COMMENCING 1ST. MAY 1952

| RUE<br>STREET | QUARTIER<br>WARD | ST JEAN | ARRONDISSEMENT ELECTORAL<br>ELECTORAL DISTRICT | NO DE COMPTE<br>ACCOUNT NO. | EMPLACEMENT DE L'IMMEUBLE<br>LOCATION OF PROPERTY   | CADASTRE - SUBDIVISION            | ENTRETIEN DES<br>TROTTOIRS<br>PUE DE FRONT  | VALEUR (DOLLARS SEULEMENT) - VALUE (DOLLARS ONLY) |   |                               |                                   | D<br>D<br>C<br>U | VALEUR POUR LA<br>TAXE SCOLAIRE<br>VALUE FOR<br>SCHOOL TAX | NO DE RESOLUTION<br>RESOLUTION NO. |
|---------------|------------------|---------|--|-----------------------------|---|-----------------------------------|---|---|---|-------------------------------|-----------------------------------|------------------|--|------------------------------------|
|               |                  |         |  |                             | NOM ET ADRESSE DU PROPRIETAIRE<br>NAME AND ADDRESS OF OWNER   | OCCUPATION ET<br>AND DENOMINATION | MANTENANCE OF<br>SIDEWALKS<br>FEET FRONTAGE | TERRAIN<br>LAND                                   | BATIMENTS<br>ET AUTRES ITEM<br>BUILDINGS<br>AND OTHER ITEMS | VALEUR EXEMPT<br>EXEMPT VALUE | VALEUR IMPOSABLE<br>TAXABLE VALUE |                  |  |                                    |
|               |                  |         |  | 580844                      | 7584<br>LOT STUART AVE  | 634 201                           |   |   |   |                               |                                   |                  |  |                                    |
|               |                  |         |  |                             | ANGELINA CANESTRARI<br>EPSE S DE B DE<br>EZIO APPIGNANESI<br>6975 CHAMBORD<br>ANTOINETTE LESTORTI<br>EPSE S DE C ET DE B DE<br>CARLO TUVO<br>389 BELANGER | MUSICIEN<br>MARCHANDE             | C 25  | 300   | 17000<br>300  |                               | 17000<br>300                      | 1C               | 300  | 5-25-52<br>(3-25-52)               |
|               |                  |         |  | 580845                      | LOT STUART AVE  | 634 202                           |   |   |   |                               |                                   |                  |  |                                    |
|               |                  |         |  |                             | ANGELINA CANESTRARI<br>EPSE S DE B DE<br>EZIO APPIGNANESI<br>6975 CHAMBORD<br>ANTOINETTE LESTORTI<br>EPSE S DE C ET DE B DE<br>CARLO TUVO<br>389 BELANGER | MUSICIEN<br>MARCHANDE             | C 25  | 300   |   |                               | 300                               | 1C               | 300  |                                    |
|               |                  |         |  | 580846                      | 7495 STUART AVE   | 634 203<br>204                    |   |   |   |                               |                                   |                  |  |                                    |
|               |                  |         |  |                             | KARL KRYCHUN<br>55 MOUNT ROYAL EST  | MANAGER                           | C 50  | 650   | 29950   |                               | 30600                             | 1C               | 30600  |                                    |
|               |                  |         |  | 580857                      | COMPTE ANNULE<br>COMPTE ANNULE<br>VOIR COMPTE 580858  |                                   |   |   |   |                               |                                   |                  |  |                                    |
|               |                  |         |  | 580858                      | 7571 STUART AVE   | 634 214<br>215                    |   |   |   |                               |                                   |                  |  |                                    |
|               |                  |         |  |                             | GREGOIRE ANCZUROWSKI<br>7571 STUART AVE   | MENUISIER                         | C 50  | 600   | 9300  |                               | 9900                              | 1C               | 9900   |                                    |
|               |                  |         |  | 580859                      | 7575/77 STUART AVE  | 634 216                           |   |   |   |                               |                                   |                  |  |                                    |
|               |                  |         |  |                             | STANLEY ANCZUROWSKI<br>7577 STUART AVE  | CARPENTER                         | C 26  | 350   | 11000   |                               | 11350                             | 1C               | 11350  | 1209                               |

ROLE SUPPLEMENTAIRE D'ÉVALUATION DES IMMEUBLES POUR L'EXERCICE FINANCIER COMMENÇANT LE 1ER MAI 1952  
 SUPPLEMENTARY VALUATION ROLL OF IMMOVABLE PROPERTY FOR THE FISCAL YEAR COMMENCING 1ST. MAY 1952

| RUE STREET<br>NO DE COMPTE<br>ACCOUNT NO. | EMPLACEMENT DE L'IMMEUBLE<br>LOCATION OF PROPERTY<br>NOM ET ADRESSE DU PROPRIÉTAIRE<br>NAME AND ADDRESS OF OWNER                                    | CADASTRE . SUBDIVISION        |                 | ENTRETIEN DES<br>TROTTOIRS<br>POD DE FRONT<br>MAINTENANCE OF<br>SIDEWALKS<br>FEET FRONTAGE | VALEUR (DOLLARS SEULEMENT) - VALUE (DOLLARS ONLY)           |                                |                                   |              | E<br>D<br>O<br>U<br>DÉSIGNATION | VALEUR POUR LA<br>TAXE SCOLAIRE<br>VALUE FOR<br>SCHOOL TAX | NO DE RÉOLUTION<br>RESOLUTION NO.<br>NO DE CERTIFICAT<br>CERTIFICATE NO. |
|---|---|-------------------------------|-----------------|--|---|--------------------------------|-----------------------------------|--------------|---------------------------------|--|--|
|   |   | OCCUPATION ET<br>DÉNOMINATION | TERRAIN<br>LAND |  | BÂTIMENTS<br>ET AUTRES ITEM<br>BUILDINGS<br>AND OTHER ITEMS | VALEUR EXEMPTÉ<br>EXEMPT VALUE | VALEUR IMPOSABLE<br>TAXABLE VALUE |              |                                 |  |  |
| 580883<br>1953                            | 7811/13 STUART AVE<br>ELSIE KUTZMAN<br>WIFE S AS TO P OF<br>ISRAEL DAVIS<br>7811 AVE STUART<br>7815/17 STUART AVE<br>ISAAC KRONOFF<br>6398 PEPINERU | 634                           | 317<br>P318     | J<br>25  | 450   | 12050                          |                                   | 12500        | 1J                              | 12500  |  |
| 580884                                    | 7811 AVE STUART<br>ISAAC KRONOFF<br>6398 PEPINERU   | 634                           | P318<br>P319    | J<br>25  | 400   | 12100                          |                                   | 12500        | J                               | 12500  |  |
| 580885                                    | 7825/27 STUART AVE<br>JOSEPH DATKO<br>7825 STUART AVE   | 634                           | P319            | C<br>25  | 400   | 10300                          |                                   | 10700        | 1C                              | 10700  |  |
| 580898<br>1953                            | LOT STUART AVE<br>OVIDE DROUIN<br>JEAN LUC DROUIN<br>8409 QUERBES<br>LIONEL DROUIN<br>7861 BIRNAM   | 634                           | P403<br>404     | C<br>376   | 500   | 14900                          |                                   | 14900<br>500 | 1C                              | 14900<br>500   | 52/6306<br>10/11/52  |
| 580899<br>1953                            | LOT STUART AVE<br>OVIDE DROUIN<br>JEAN LUC DROUIN<br>8409 AVE QUERBES<br>LIONEL DROUIN<br>7861 BIRNAM   | 634                           | 405             | C<br>26  | 350   |                                |                                   | 350          | 1C                              | 350  |  |
| 580902<br>1953                            | LOT STUART AVE<br>PETER SOROKA<br>1563 ST DOMINIQUE   | 634                           | 408             | C<br>25  | 300   | 14200                          |                                   | 14200<br>300 | 1C                              | 14200<br>300   | 52/6307<br>10/11/52  |
| 580903<br>1953                            | LOT STUART AVE<br>PETER SOROKA<br>1563 ST DOMINIQUE   | 634                           | 409             | C<br>25  | 300   |                                |                                   | 300          | 1C                              | 300  |  |

SUPPLEMENTARY VALUATION ROLL OF IMMOVABLE PROPERTY FOR THE FISCAL YEAR COMMENCING 1ST. MAY 1952

RUE  
STREET

QUARTIER  
WARD ST JEAN

ARRONDISSEMENT ÉLECTORAL  
ELECTORAL DISTRICT

| NO DE COMPTE<br>ACCOUNT NO.            | EMPLACEMENT DE L'IMMEUBLE<br>LOCATION OF PROPERTY<br><br>NOM ET ADRESSE DU PROPRIÉTAIRE<br>NAME AND ADDRESS OF OWNER   | CADASTRE - SUBDIVISION                            |                     | ENTRETIEN DES<br>TROTTOIRS<br>POS DE FRONT<br><br>MAINTENANCE OF<br>SIDEWALKS<br>POST FRONTAGE | VALEUR (DOLLARS SEULEMENT) - VALUE (DOLLARS ONLY)            |                                |                                   |              | PROFONDEUR<br>SIDEWALKS | E<br>D<br>C | DÉSIGNATION  | VALEUR POUR LA<br>TAXE SCOLAIRE<br>VALUE FOR<br>SCHOOL TAX | NO DE RÉOLUTION<br>RESOLUTION NO.<br><br>NO DE CERTIFICAT<br>CERTIFICATE NO. |
|--|--|---|---------------------|--|--|--------------------------------|-----------------------------------|--------------|-------------------------|-------------|--------------|--|--|
|  |  | OCCUPATION ET<br>DÉNOMINATION<br>AND DENOMINATION | TERRAIN<br>LAND     |  | BÂTIMENTS<br>ET AUTRES ITERS<br>BUILDINGS<br>AND OTHER ITEMS | VALEUR EXEMPTÉ<br>EXEMPT VALUE | VALEUR IMPOSABLE<br>TAXABLE VALUE |              |                         |             |              |  |  |
| 580904                                 | 8033/39 STUART AVE<br><br>ANDREW MAJERICIK<br>8033 AVE STUART  | 634   | 410<br>411          | C 50   | 600  | 22400                          |                                   | 23000        |                         | 1C          | 23000        |  |  |
| 580905                                 | COMPTE ANNUE<br><br>COMPTE ANNUE<br>VOIR COMPTE 580904   |   |                     |  |  |                                |                                   |              |                         |             |              |  |  |
| 580908                                 | <sup>8065</sup><br>LOT STUART AVE<br><br>LOU SHANFIELD<br>8025 BIRNAM  | 634   | 414                 | J 25   | 300  | 32400                          |                                   | 32400<br>300 |                         | 1J          | 32400<br>300 | RES. 53/1452<br>(1-19-53)                                  |  |
| 580909                                 | LOT STUART AVE<br><br>LOU SHANFIELD<br>8025 BIRNAM   | 634   | 415                 | J 25   | 300  |                                |                                   | 300          |                         | 1J          | 300          |  |  |
| <del>580910</del><br><del>580911</del> | <del>5515 Ave du Japon 7212</del><br><del>58175117</del>   |   |                     |  |  |                                |                                   |              |                         |             |              |  |  |
| 580919                                 | LOT AVE STUART<br><br>ETTA RICHLER<br>WIFE S AS TO P OF<br>HARRY COOPERMAN<br>8175 AVE STUART  | 634   | P496<br>497<br>P498 | J  | 350  | 12450                          |                                   | 350          |                         | 2J          | 12450<br>350 | RES. 152/6345<br>(1-11-52)                                 |  |
| 580921                                 | <sup>8185/87</sup><br>LOT STUART AVE<br><br>ROLAND DROUIN<br>7863 BIRNAM AVE<br>EVA ANDRONICK WIFE S AS TO P OF<br>JOHN BOSEK<br>8185 STUART<br>AVNE ANDRONICK WIFE S AS TO P OF<br>MICHAEL TELENKO<br>8187 STUART | 634   | P498<br>499         | J  | 350  | 14150                          |                                   | 350          |                         | 2C          | 14150<br>350 | RES. 52/6308<br>10/11/52<br><br>1211                       |  |

SUPPLEMENTARY VALUATION ROLL OF IMMOVABLE PROPERTY FOR THE FISCAL YEAR COMMENCING 1ST. MAY 1952

RUE  
STREET

QUARTIER  
WARD **ST JEAN**

ARRONDISSEMENT ELECTORAL  
ELECTORAL DISTRICT

| NO DE COMPTE<br>ACCOUNT NO. | EMPLACEMENT DE L'IMMEUBLE<br>LOCATION OF PROPERTY   | CADASTRE - SUBDIVISION              |  | ENTRETIEN DES<br>TROTTOIRS<br>POS DE FRONT<br><br>MAINTENANCE OF<br>SIDEWALKS<br>POST FRONTAGE | VALEUR (DOLLARS SEULEMENT) - VALUE (DOLLARS ONLY) |   |                                |                                   | E<br>D<br>O<br>O<br>U<br><br>DENOMINATION | VALEUR POUR LA<br>TAXE SCOLAIRE<br>VALUE FOR<br>SCHOOL TAX | NO DE RESOLUTION<br>RESOLUTION NO.<br><br>NO DE CERTIFICAT<br>CERTIFICATE NO. |
|-----------------------------|---|-------------------------------------|--|--|---|---|--------------------------------|-----------------------------------|---|--|---|
|                             |   | OCCUPATION ET<br>/ AND DENOMINATION |  |  | TERRAIN<br>LAND                                   | BATIMENTS<br>ET AUTRES ITEM<br>BUILDINGS<br>AND OTHER ITEMS | VALEUR EXEMPTÉ<br>EXEMPT VALUE | VALEUR IMPOSABLE<br>TAXABLE VALUE |   |  |   |
| 580922                      | 8195/1913<br>LOT STUART AVE   | 634                                 | 500<br>P501                            |  | 350   | 14150   |                                | 14150<br>350                      | J<br>2C                                   | 14150<br>350   | 52/6109<br>10/11/52   |
| 580923                      | ROLAND DROVIN<br>7863 BIRNAM AVE<br>SARAH WOSHIANSKY WIFE S AS TO P OF<br>JOE ZEMEL<br>5195 STUART<br>COMPTÉ ANNULÉ | BUILDER                             |  |  |   |   |                                |                                   |   |  |   |
|                             | COMPTÉ ANNULÉ<br>VOIR COMPTES 580922 ET 580924  |                                     |  |  |   |   |                                |                                   |   |  |   |
| 580924                      | 8205/7<br>LOT STUART AVE  | 634                                 | P501<br>502<br>P503                    |  | 350   | 12450   |                                | 12450<br>350                      | 2P  | 12450<br>350   | 52/6526<br>(10/11/52)   |
|                             | AMALIA BUCHOLZ<br>WIFE S AS TO P OF<br>EDMOND NIVES<br>22 COTE STE CATHERINE ROAD<br>8205 Stuart                    | STOCKKEEPER                         |  |  |   |   |                                |                                   |   |  |   |
| 580925                      | 8215/7<br>LOT STUART AVE  | 634                                 | P503                                   |  | 150   | 12450   |                                | 12450<br>150                      | 6N  | 12450<br>150   | 52/6547<br>(10/11/52)   |
|                             | J AND I CONSTRUCTION LIMITED<br>8163 STUART AVE   |                                     |  |  |   |   |                                |                                   |   |  |   |
| 580927                      | 8226/27<br>LOT STUART AVE   | 634                                 | 505<br>P506                            |  | 400<br>210  | 14150   |                                | 14150<br>400<br>210               | 2J  | 14150<br>400<br>210  | 53/110<br>(8/5/52)<br>52/3482<br>(23/4/52)                                    |
|                             | SALLY KAUFMAN<br>WIFE S AS TO P OF<br>MAX COHEN<br>7779 BIRNAM AVE  | JUNK DEALER                         |  |  |   |   |                                |                                   |   |  |   |
| <del>580928</del>           | <del>LOT STUART AVE</del>   | <del>634</del>                      | <del>506</del>                         |  | <del>210</del>                                    |   |                                | <del>210</del>                    | <del>2J</del>                             | <del>210</del>   | <del>52/3484<br/>(23/4/52)</del>  |
|                             | <del>SALLY KAUFMAN<br/>WIFE S AS TO P OF<br/>MAX COHEN<br/>7779 BIRNAM AVE</del>                                    | <del>JUNK DEALER</del>              |  |  |   |   |                                |                                   |   |  |   |
| <del>580930</del>           | <del>8125 Stuart</del>  | <del>634</del>                      | <del>497<br/>499<br/>409<br/>440</del> | <del>100</del>   | <del>210</del>                                    | <del>59160</del>  | <del>50000</del>               |                                   | <del>6</del>                              | <del>60000</del>   | <del>53/110<br/>12120/10/52</del>   |
|                             | <del>Back Extension Jewish<br/>Community Association</del>  |                                     |  |  |   |   |                                |                                   |   |  |   |

ROLE SUPPLEMENTAIRE D'ÉVALUATION DES IMMEUBLES POUR L'EXERCICE FINANCIER COMMENÇANT LE 1ER MAI 1952  
 SUPPLEMENTARY VALUATION ROLL OF IMMOVABLE PROPERTY FOR THE FISCAL YEAR COMMENCING 1ST. MAY 1952

RUE  
STREET

QUARTIER  
WARD ST JEAN

ARRONDISSEMENT ÉLECTORAL  
ELECTORAL DISTRICT

| NO DE COMPTE<br>ACCOUNT NO. | EMPLACEMENT DE L'IMMEUBLE<br>LOCATION OF PROPERTY<br>NOM ET ADRESSE DU PROPRIÉTAIRE<br>NAME AND ADDRESS OF OWNER | CADASTRE - SUBDIVISION<br>OCCUPATION ET<br>AND DÉNOMINATION | ENTRETIEN DES<br>TROTTOIRS<br>PDE 0/2 FRONT<br>MAINTENANCE OF<br>SIDEWALKS<br>FRONTAGE | VALEUR (DOLLARS SEULEMENT) - VALUE (DOLLARS ONLY) |   | VALEUR EXEMPTÉ<br>EXEMPT VALUE | VALEUR IMPOSABLE<br>TAXABLE VALUE | M<br>D<br>O<br>U | VALEUR POUR LA<br>TAXE SCOLAIRE<br>VALUE FOR<br>SCHOOL TAX | NO DE RÉOLUTION<br>RESOLUTION NO.<br>NO DE CERTIFICAT<br>CERTIFICATE NO. |
|-----------------------------|--|---|--|---|---|--------------------------------|-----------------------------------|------------------|--|--|
|                             |  |   |  | TERRAIN<br>LAND                                   | BÂTIMENTS<br>ET AUTRES ITEM<br>BUILDINGS<br>AND OTHER ITEMS |                                |                                   |                  |  |  |
| 580929<br>1953              | 8035/37<br>LOT STUART AVE<br>ROLAND DROUIN<br>7863 BIRNAM  | 634 P506<br>507<br>P508<br>BUILDER                          |  | 260<br><del>230</del>                             | 12540   |                                | 12540<br>260<br><del>230</del>    | 2C               | 12540<br>260<br>230  | DEPT. No. 53/41<br>(5/5/52)<br>DEPT. No. 52/3485<br>(23/4/52)            |
| 580930                      | 8247/45<br>LOT STUART AVE<br>ANDREW PALKOVICH<br>22 PINE AVE EAST  | 634 P508<br>P509<br>LABORER                                 |  | 260   | 10940   |                                | 10940<br>260                      | 2C               | 10940<br>260   | DEPT. No. 52/307<br>(20-1-53)<br>Cut-146<br>(17-6-52)                    |
| 580931                      | COMPTE ANNULÉ<br>VOIR COMPTES 580930 ET 580932   |   |  |   |   |                                |                                   |                  |  |  |
| 580932<br>1952              | 8255/57<br>LOT STUART AVE<br>ALFRED JOSEPH DIXON<br>7604 AVE OUYREMONT   | 634 P509<br>510<br>SIGN PAINTER                             |  | 400   | 14300   |                                | 14300<br>400                      | 2C               | 14300<br>400   | Cut-52/5536<br>(27/8/52)   |
| 580957                      | 8515/19<br>LOT STUART AVE<br>JAN TROCIUK<br>1206 ST GEORGE   | 634 690<br>CARPENTER  | N 25   | 210   | 19880   |                                | 19880<br>210                      | 1N               | 19880<br>210   | DEPT. No. 53/1483<br>(1-12-52)   |
| 580958                      | LOT STUART AVE<br>JAN TROCIUK<br>1206 ST GEORGE  | 634 691<br>CARPENTER  | N 25   | 210   |   |                                | 210                               | 1N               | 210  |  |
| 580959                      | LOT STUART AVE<br>DMITRO WADJAK<br>1206 ST GEORGE  | 634 692<br>PORTER C P R                                     | N 25   | 210   |   |                                | 210                               | 1N               | 210  |  |

ROLE SUPPLEMENTAIRE D'ÉVALUATION DES IMMEUBLES POUR L'EXERCICE FINANCIER COMMENÇANT LE 1ER MAI 1952  
 SUPPLEMENTARY VALUATION ROLL OF IMMOVABLE PROPERTY FOR THE FISCAL YEAR COMMENCING 1ST. MAY 1952

| RUE STREET | QUARTIER WARD  | ARRONDISSEMENT ÉLECTORAL ELECTORAL DISTRICT | CADASTRE - SUBDIVISION                                   |   | ENTRETIEN DES TROTTOIRS PDS DE FRONT<br>MAINTENANCE OF SIDEWALKS FEET FRONTAGE | VALEUR (DOLLARS SEULEMENT) - VALUE (DOLLARS ONLY) |  | TROTTOIRS SIDEWALKS | D E O C | DÉNOMINATION | VALEUR POUR LA TAXE SCOLAIRE VALUE FOR SCHOOL TAX | NO DE RÉOLUTION RESOLUTION NO.<br>NO DE CERTIFICAT CERTIFICATE NO. |
|------------|--|---|--|---|--|---|--|---------------------|---------|--------------|---|--|
|            |  |   | NOM ET ADRESSE DU PROPRIÉTAIRE NAME AND ADDRESS OF OWNER | OCCUPATION ET DÉNOMINATION AND DENOMINATION |  | TERRAIN LAND                                      | BÂTIMENTS ET AUTRES ITEM BUILDINGS AND OTHER ITEMS |                     |         |              |   |  |
| 580960     | LOT START AVE  | 634 695                                     |  |   |  |   |  |                     |         |              |   |  |
|            | DMITRO WADIAK<br>1206 ST GEORGE                      | POTER P R                                   | N  | 25  | 210  |   |  |                     |         | 1N           | 210   |  |
| 580961     | LOT STUART AVE                                       | 634 694                                     |  |   |  |   |  |                     |         |              |   |  |
|            | JOSEPH LEFEBVRE<br>MAZENOD LEFEBVRE<br>1045 BALL AVE | CONSTRUCTEUR<br>CONSTRUCTEUR                | C  | 25  | 210  | 14700   |  |                     |         | 1C           | 210   | CERT. No. 53/1036<br>(14-10-53)                                    |
| 580962     | LOT STUART AVE                                       | 634 695                                     |  |   |  |   |  |                     |         |              |   |  |
|            | JOSEPH LEFEBVRE<br>MAZENOD LEFEBVRE<br>1045 BALL AVE | CONSTRUCTEUR<br>CONSTRUCTEUR                | C  | 25  | 210  |   |  |                     |         | 1C           | 210   |  |
| 580963     | LOT STUART AVE                                       | 634 696                                     |  |   |  |   |  |                     |         |              |   |  |
|            | JOSEPH LEFEBVRE<br>MAZENOD LEFEBVRE<br>1045 BALL AVE | CONSTRUCTEUR<br>CONSTRUCTEUR                | C  | 25  | 210  | 14700   |  |                     |         | 1C           | 210   | CERT. No. 53/1037<br>(14-10-53)                                    |
| 580964     | LOT STUART AVE                                       | 634 697                                     |  |   |  |   |  |                     |         |              |   |  |
|            | JOHN CHERNIAK<br>6881 CLARK                          | OPERATOR IN CLOTHING                        | C  | 375   | 300  |   |  |                     |         | 1C           | 300   |  |
| 580965     | LOT STUART AVE                                       | 634 P698                                    |  |   |  |   |  |                     |         |              |   |  |
|            | PAUL MELNYK<br>880 BLAIR AVE                         | HEAT TREATER                                | C  | 375   | 300  | 13900   |  |                     |         | 1C           | 300   | 19-4/55<br>CERT. No. 54/2542<br>(4-1-55)                           |
| 580966     | COMPTE ANNULE  |   |  |   |  |   |  |                     |         |              |   |  |
|            | VOIR COMPTE 580965                                   |   |  |   |  |   |  |                     |         |              |   | 1214   |



SUPPLEMENTARY VALUATION ROLL OF IMMOVABLE PROPERTY FOR THE FISCAL YEAR COMMENCING 1ST. MAY 1952

RUE  
STREET

QUARTIER  
WARD ST JEAN

ARRONDISSEMENT ELECTORAL  
ELECTORAL DISTRICT

| NO DE COMPTE<br>ACCOUNT NO. | EMPLACEMENT DE L'IMMEUBLE<br>LOCATION OF PROPERTY<br><br>NOM ET ADRESSE DU PROPRIÉTAIRE<br>NAME AND ADDRESS OF OWNER                                     | CADASTRE - SUBDIVISION<br><br>OCCUPATION ET<br>AND DÉNOMINATION | ENTRETIEN DES<br>YERTYDIAS<br>POS. DE FRONT<br><br>MAINTENANCE OF<br>SIDEWALKS<br>FEET FRONTAGE | VALEUR (DOLLARS SEULEMENT) - VALUE (DOLLARS ONLY) |   |                                |                                   | S<br>C<br>U<br>S<br>S<br>S<br>S | E<br>O<br>O<br>U<br>C<br>R<br>E<br>M<br>I<br>N<br>A<br>T<br>I<br>O<br>N | VALEUR POUR LA<br>TAXE SCOLAIRE<br>VALUE FOR<br>SCHOOL TAX | NO DE RÉOLUTION<br>RESOLUTION NO.<br><br>NO DE CERTIFICAT<br>CERTIFICATE NO. |
|-----------------------------|--|---|---|---|---|--------------------------------|-----------------------------------|---------------------------------|---|--|--|
|                             |  |   |   | TERRAIN<br>LAND                                   | BÂTIMENTS<br>ET AUTRES ITEM<br>BUILDINGS<br>AND OTHER ITEMS | VALEUR EXEMPTÉ<br>EXEMPT VALUE | VALEUR IMPOSABLE<br>TAXABLE VALUE |                                 |   |  |  |
| 580967                      | LOT STUART AVE<br><br>JOHN GODECKI<br>8575 AVE STUART  | 634 700<br><br>JANITOR  | C<br><br>25   | 210   |   |                                | 210                               | 1C                              | 210   |  |  |
| 580968                      | LOT STUART AVE<br><br>JOHN GODECKI<br>8575 AVE STUART  | 634 701<br><br>JANITOR  | C<br><br>25   | 210   |   |                                | 210                               | 1C                              | 210   |  |  |
| 580969                      | 8575-79<br>LOT AVE STUART<br><br>JOHN GODECKI<br>8575 AVE STUART   | 634 702<br><br>JANITOR  | C<br><br>25   | 210   | 13580   |                                | 13580<br>210                      | 1C                              | 13580<br>210  | DECR. No. 52/2612<br>(31/3/52)                             |  |
| 580970                      | LOT STUART AVE<br><br>JOHN GODECKI<br>8575 STUART AVE  | 634 703<br><br>JANITOR  | C<br><br>25   | 210   |   |                                | 210                               | 1C                              | 210   |  |  |
| 580971                      | 8581-82<br>LOT STUART AVE<br><i>Porter journalière</i><br><i>2553 de L. Collé</i><br>PETER SZPAK<br>ANNIE SZIP<br>HIS WIFE C AS TO P<br>7531 AVE QUERBES | 634 704<br><br>LABORER  | C<br><br>25   | 210   | 15490   |                                | 15490<br>210                      | 1P                              | 15490<br>210  | 1955-54<br>Cont 481<br>(15-1-52)                           |  |
| 580972                      | 8585-87<br>LOT STUART AVE<br><i>Leonardo Binelli</i><br><i>8625 Stuart</i><br>PETER SZPAK<br>ANNIE SZIP<br>HIS WIFE C AS TO P<br>7531 AVE QUERBES        | 634 705<br><br>LABORER  | C<br><br>25   | 210   | 15490   |                                | 15490<br>210                      | 1P                              | 15490<br>210  | 1955-54<br>Cont 483<br>(15-1-52)                           |  |
| 580973                      | 8515-99<br>LOT STUART AVE<br><br>LEOPOLD BOUCHER<br>8595 STUART AVE  | 634 706<br><br>MARCHAND   | C<br><br>25   | 210   | 14170   |                                | 14170<br>210                      | 1C                              | 14170<br>210  | DECR. No. 52/2728<br>(1/4/50)                              |  |

SUPPLEMENTARY VALUATION ROLL OF IMMOVABLE PROPERTY FOR THE FISCAL YEAR COMMENCING 1ST. MAY 1952

| NO DE COMPTE<br>ACCOUNT NO. | EMPLACEMENT DE L'IMMEUBLE<br>LOCATION OF PROPERTY   | CADASTRE - SUBDIVISION<br>OCCUPATION ET<br>AND DÉNOMINATION                          | ENTRETIEN DES<br>TROTTOIRS<br>PDS DE FRONT<br>MAINTENANCE OF<br>SIDEWALKS<br>VEEY FRONTAGE | VALEUR (DOLLARS SEULEMENT) - VALUE (DOLLARS ONLY) |   |                                |                                   | S<br>I<br>D<br>E<br>W<br>A<br>L<br>K<br>S | D<br>E<br>N<br>O<br>M<br>I<br>N<br>A<br>T<br>I<br>O<br>N | V<br>A<br>L<br>E<br>U<br>R<br>P<br>O<br>U<br>R<br>L<br>A<br>T<br>A<br>X<br>E<br>S<br>C<br>O<br>L<br>A<br>I<br>R<br>E<br>V<br>A<br>L<br>U<br>E<br>F<br>O<br>R<br>S<br>C<br>H<br>O<br>O<br>L<br>T<br>A<br>X | N<br>O<br>D<br>E<br>R<br>É<br>S<br>O<br>L<br>U<br>T<br>I<br>O<br>N<br>R<br>É<br>S<br>O<br>L<br>U<br>T<br>I<br>O<br>N<br>N<br>O.<br>N<br>O<br>D<br>E<br>C<br>E<br>R<br>T<br>I<br>F<br>I<br>C<br>A<br>T<br>C<br>E<br>R<br>T<br>I<br>F<br>I<br>C<br>A<br>T<br>E<br>N<br>O. |
|-----------------------------|---|--|--|---|---|--------------------------------|-----------------------------------|---|--|---|---|
|                             |   |  |  | TERRAIN<br>LAND                                   | BÂTIMENTS<br>ET AUTRES ITEM<br>BUILDINGS<br>AND OTHER ITEMS | VALEUR EXEMPTÉ<br>EXEMPT VALUE | VALEUR IMPOSABLE<br>TAXABLE VALUE |   |  |   |   |
| 580974                      | LOT STUART AVE<br>LEOPOLD BOUCHER<br>8595 STUART AVE  | 634 707<br>MARCHAND  | C 25   | 210   |   |                                | 210                               | 1C  | 210  |   |   |
| 580975                      | LOT STUART AVE<br>LEOPOLD BOUCHER<br>8595 AVE STUART  | 634 708<br>MARCHAND  | C 25   | 210   |   |                                | 210                               | 1C  | 210  |   |   |
| 580976                      | 8625 STUART AVE<br><br>BEATRICE LAPORTE<br>ERSE S DE B DE<br>ROBERT ROBERT<br>8625 STUART AVE | 634 709<br>710<br>711<br>712<br>713<br>714<br>715<br>716<br>ENTREPRENEUR<br>PLATRIER | C 200  | 1700  | 10000   |                                | 11700                             | 1C  | 11700  |   |   |
| 580977                      | LOT STUART AVE<br>ROMEO ROBERT<br>8625 STUART AVE   | 634 717<br>PLATRIER  | C 25   | 210   |   |                                | 210                               | 1C  | 210  |   |   |
| 580978                      | LOT STUART AVE<br>ROMEO ROBERT<br>8625 STUART AVE   | 634 718<br>PLATRIER  | C 25   | 210   |   |                                | 210                               | 1C  | 210  |   |   |
| 580979                      | LOT STUART AVE<br>ROMEO ROBERT<br>8625 STUART AVE   | 634 719<br>PLATRIER  | C 25   | 210   |   |                                | 210                               | 1C  | 210  |   |   |

ROLE SUPPLEMENTAIRE D'ÉVALUATION DES IMMEUBLES POUR L'EXERCICE FINANCIER COMMENÇANT LE 1ER MAI 1952  
 SUPPLEMENTARY VALUATION ROLL OF IMMOVABLE PROPERTY FOR THE FISCAL YEAR COMMENCING 1ST. MAY 1952

RUE  
STREET

QUARTIER  
WARD ST JEAN

ARRONDISSEMENT ÉLECTORAL  
ELECTORAL DISTRICT

| NO DE COMPTE<br>ACCOUNT NO. | EMPLACEMENT DE L'IMMEUBLE<br>LOCATION OF PROPERTY<br><br>NOM ET ADRESSE DU PROPRIÉTAIRE<br>NAME AND ADDRESS OF OWNER | CADASTRE - SUBDIVISION<br><br>OCCUPATION ET<br>AND DÉNOMINATION | ENTRETIEN DES<br>TROTTOIRS<br>PUB DE FRONT<br><br>MAINTENANCE OF<br>SIDEWALKS<br>FEET FRONTAGE | VALEUR (DOLLARS SEULEMENT) - VALUE (DOLLARS ONLY) |   |                                |                                   | M<br>D<br>O<br>U | VALEUR POUR LA<br>TAXE SCOLAIRE<br>VALUE FOR<br>SCHOOL TAX | NO DE RÉOLUTION<br>RESOLUTION NO.<br><br>NO DE CERTIFICAT<br>CERTIFICATE NO. |
|-----------------------------|--|---|--|---|---|--------------------------------|-----------------------------------|------------------|--|--|
|                             |  |   |  | TERRAIN<br>LAND                                   | BÂTIMENTS<br>ET AUTRES ÎTÈM<br>BUILDINGS<br>AND OTHER ITEMS | VALEUR EXEMPTÈ<br>EXEMPT VALUE | VALEUR IMPOSABLE<br>TAXABLE VALUE |                  |  |  |
| 580980                      | LOT STUART AVE<br><br>ROMEO ROBERT<br>8625 STUART AVE  | 634 720<br><br>PLATRIER   | C 25   | 210   |   |                                | 210                               | 1C               | 210  |  |
| 580981                      | LOT STUART AVE<br><br>ROMEO ROBERT<br>8625 STUART AVE  | 634 721<br><br>PLATRIER   | C 25   | 210   |   |                                | 210                               | 1C               | 210  |  |
| 580982                      | LOT STUART AVE<br><br>ROMEO ROBERT<br>8625 STUART AVE  | 634 722<br><br>PLATRIER   | C 25   | 210   |   |                                | 210                               | 1C               | 210  |  |
| 580983                      | LOT STUART AVE<br><br>ROMEO ROBERT<br>8625 STUART AVE  | 634 723<br><br>PLATRIER   | C 25   | 210   |   |                                | 210                               | 1C               | 210  |  |
| 580984                      | LOT STUART AVE<br><br>ROMEO ROBERT<br>8625 STUART AVE  | 634 724<br><br>PLATRIER   | C 25   | 210   |   |                                | 210                               | 1C               | 210  |  |
| 580985                      | LOT STUART AVE<br><br>ROMEO ROBERT<br>8625 STUART AVE  | 634 725<br><br>PLATRIER   | C 25   | 210   |   |                                | 210                               | 1C               | 210  |  |
| 580986                      | LOT AVE STUART<br><br>ROMEO ROBERT<br>8625 STUART AVE  | 634 726<br><br>PLATRIER   | C 25   | 210   |   |                                | 210                               | 1C               | 210  |  |

ROLE SUPPLEMENTAIRE D'ÉVALUATION DES IMMEUBLES POUR L'EXERCICE FINANCIER COMMENÇANT LE 1ER MAI 1952  
 SUPPLEMENTARY VALUATION ROLL OF IMMOVABLE PROPERTY FOR THE FISCAL YEAR COMMENCING 1ST. MAY 1952

RUE  
STREET

QUARTIER  
WARD ST JEAN

ARRONDISSEMENT ELECTORAL  
ELECTORAL DISTRICT

| NO DE COMPTE<br>ACCOUNT NO. | EMPLACEMENT DE L'IMMEUBLE<br>LOCATION OF PROPERTY   | CADASTRE - SUBDIVISION | ENTRETIEN DES<br>TROTTOIRS<br>PDE DE FRONT | VALEUR (DOLLARS SEULEMENT) - VALUE (DOLLARS ONLY) |                 |   |                                | D<br>D<br>O<br>U | D<br>E<br>N<br>O<br>M<br>I<br>N<br>A<br>T<br>I<br>O<br>N | VALEUR POUR LA<br>TAXE SCOLAIRE<br>VALUE FOR<br>SCHOOL TAX | NO DE RÉSOLUTION<br>RESOLUTION NO.<br><br>NO DE CERTIFICAT<br>CERTIFICATE NO. |
|-----------------------------|---|------------------------|--|---|-----------------|---|--------------------------------|------------------|--|--|---|
|                             | NOM ET ADRESSE DU PROPRIÉTAIRE<br>NAME AND ADDRESS OF OWNER                               |                        | OCCUPATION ET<br>AND DÉSIGNATION           | MAINTENANCE OF<br>SIDEWALKS<br>FRONT FRONTAGE     | TERRAIN<br>LAND | BÂTIMENTS<br>ET AUTRES ITEX<br>BUILDINGS<br>AND OTHER ITEMS | VALEUR EXEMPTÉ<br>EXEMPT VALUE |                  |  |  |   |
| 580987                      | LOT STUART AVE<br><br>ROBERT MORRISON SUGARS<br><br>C/O DR W A SUGARS<br>BOX 38 MAGOG P Q | 634 727                | C  | 25  | 210             |   |                                |                  | 1C   | 210  |   |
| 580998                      | LOT WISEMAN AVE<br><br>ROMEO ROBERT<br>8625 STUART AVE                                    | 634 756                | C  |   | 110             |   |                                |                  | 2C   | 110  |   |
|                             |   |                        |  |   | 51960           | 680000  | 550                            |                  |  | 731410   | 731960  |

ROLE SUPPLEMENTAIRE D'ÉVALUATION DES IMMEUBLES POUR L'EXERCICE FINANCIER COMMENÇANT LE 1ER MAI 1952  
 SUPPLEMENTARY VALUATION ROLL OF IMMOVABLE PROPERTY FOR THE FISCAL YEAR COMMENCING 1ST. MAY 1952

RUE  
STREET

QUARTIER  
WARD ST JEAN

ARRONDISSEMENT ÉLECTORAL  
ELECTORAL DISTRICT

| NO DE COMPTE<br>ACCOUNT NO. | EMPLACEMENT DE L'IMMEUBLE<br>LOCATION OF PROPERTY   | CADASTRE - SUBDIVISION<br>OCCUPATION ET<br>AND DENOMINATION | ENTRETIEN DES<br>TROTTOIRS<br>POS DE FRONT<br>MAINTENANCE OF<br>SIDEWALKS<br>FEET FRONTAGE | VALEUR (DOLLARS SEULEMENT) - VALUE (DOLLARS ONLY) |   |                                |                                   | PROFONDEUR<br>SIDEWALKS<br>C<br>D | DÉSIGNATION | VALEUR POUR LA<br>TAXE SCOLAIRE<br>VALUE FOR<br>SCHOOL TAX | NO DE RÉOLUTION<br>RESOLUTION NO.<br>NO DE CERTIFICAT<br>CERTIFICATE NO. |
|-----------------------------|---|---|--|---|---|--------------------------------|-----------------------------------|-----------------------------------|-------------|--|--|
|                             |   |   |  | TERRAIN<br>LAND                                   | BÂTIMENTS<br>ET AUTRES ITEM<br>BUILDINGS<br>AND OTHER ITEMS | VALEUR EXEMPTÉ<br>EXEMPT VALUE | VALEUR IMPOSABLE<br>TAXABLE VALUE |                                   |             |  |  |
| 581005                      | 8610 WISEMAN AVE<br><br>DANIEL JOSEPH O HEARN CIVIL SERVANT<br>8610 WISEMAN AVE                   | 634 749<br>748<br>C   |  | 220   | 6180  |                                | 6400                              | 2C                                | 6400        |  |  |
| 581006                      | COMPTE ANNULE<br><br>COMPTÉ ANNULE<br>VOIR COMPTE 581005  |   |  |   |   |                                |                                   |                                   |             |  |  |
| 581007                      | <sup>8604</sup> LOT WISEMAN AVE<br><br>EMMETT JAMES O HEARN<br>CLERK                              | 634 747<br>C  |  | 110   | 8080  |                                | 8080<br>110                       | 2C                                | 8080<br>110 | DEPT. No. 53/1008<br>(44-10-53)                            |  |
| 581008                      | LOT WISEMAN AVE<br><br>EMMETT JAMES O HEARN<br>CLERK  | 634 746<br>C  |  | 110   |   |                                | 110                               | 2C                                | 110         |  |  |
| 581026                      | LOT WISEMAN AVE<br><br>THE PROTESTANT BOARD OF<br>SCHOOL COMMISSIONERS<br>OF THE CITY OF MONTREAL | 634 585<br>D  |  | 130   |   |                                | 130                               | 2D                                | 130         |  |  |
| 581027                      | LOT WISEMAN AVE<br><br>THE PROTESTANT BOARD OF<br>SCHOOL COMMISSIONERS<br>OF THE CITY OF MONTREAL | 634 584<br>D  |  | 130   |   |                                | 130                               | 2D                                | 130         |  |  |
| 581060                      | 8188/86 WISEMAN AVE<br><br>PIERRE TADDEO<br>8188 WISEMAN AVE                                      | 634 P476<br>P475<br>C                                       |  | 350   | 10650   |                                | 11000                             | 2C                                | 11000       |  |  |

SUPPLEMENTARY VALUATION ROLL OF IMMOVABLE PROPERTY FOR THE FISCAL YEAR COMMENCING 1ST MAY 1952

| RUE STREET               | QUARTIER WARD ST JEAN   | ARRONDISSEMENT ÉLECTORAL ELECTORAL DISTRICT | VALEUR (DOLLARS SEULEMENT) - VALUE (DOLLARS ONLY)                           |              |  |                             | PROFITEURS SUCCESSIONS | U D C U | DÉNOMINATION | VALEUR POUR LA TAXE SCOLAIRE VALUE FOR SCHOOL TAX | NO DE RÉOLUTION RESOLUTION NO. |
|--------------------------|---|---|---|--------------|--|-----------------------------|------------------------|---------|--------------|---|--------------------------------|
| NO DE COMPTE ACCOUNT NO. | EMPLACEMENT DE L'IMMEUBLE LOCATION OF PROPERTY                              | CADASTRE - SUBDIVISION                      | ENTRETIEN DES TROTTOIRS POS DE FRONT MAINTENANCE OF SIDEWALKS FEET FRONTAGE | TERRAIN LAND | BÂTIMENTS ET AUTRES ITEM BUILDINGS AND OTHER ITEMS | VALEUR EXEMPTÉ EXEMPT VALUE |                        |         |              |   |                                |
| 581063                   | 8164762 WISEMAN AVE<br>DON LONDON<br>8162 WISEMAN AVE                       | 634 P473<br>P472<br>DESIGNER                |   | 350          | 9950   |                             | 10300                  |         | 20           | 10300   |                                |
| 581074                   | 8050 WISEMAN AVE<br>THEOPHILE AHIER<br>8050 WISEMAN AVE                     | 634 390<br>389<br>RENTIER                   | 50  | 900          | 8700   |                             | 9600                   |         | 1C           | 9600  |                                |
| 581075                   | COMPTE ANNULE<br>VOIR COMPTE 581074   |   |   |              |  |                             |                        |         |              |   |                                |
| 581078                   | <sup>8026/24</sup><br>LOT WISEMAN AVE<br>WILLIAM MOSS<br>8024 WISEMAN AVE   | 634 385<br>P385                             | 377   | 650          | 10950  |                             | 10950<br>650           |         | 1U           | 10950<br>650                                      | DEPT. 53/9609<br>(31/3/53)     |
| 581080                   | <sup>8022/20</sup><br>LOT WISEMAN AVE<br>WILLIAM KUCHMA<br>8020 WISEMAN AVE | 634 P385<br>384<br>MECHANIC                 | 373   | 650          | 10950  |                             | 10950<br>650           |         | 1C           | 10950<br>650                                      | DEPT. 53/9614<br>(31/3/53)     |
| 581092                   | 7950 WISEMAN AVE<br>ANTONIO D APOLLONIA<br>7950 WISEMAN AVE                 | 634 372<br>P371<br>SALESMAN                 | 375   | 650          | 8900   |                             | 9550                   |         | 1C           | 9550  |                                |

1280

ROLE SUPPLEMENTAIRE D'ÉVALUATION DES IMMEUBLES POUR L'EXERCICE FINANCIER COMMENÇANT LE 1ER MAI 1952  
 SUPPLEMENTARY VALUATION ROLL OF IMMOVABLE PROPERTY FOR THE FISCAL YEAR COMMENCING 1ST. MAY 1952

RUE  
STREET

QUARTIER  
WARD ST JEAN

ARRONDISSEMENT ÉLECTORAL  
ELECTORAL DISTRICT

| NO DE COMPTE<br>ACCOUNT NO. | EMPLACEMENT DE L'IMMEUBLE<br>LOCATION OF PROPERTY  | CADASTRE - SUBDIVISION<br>OCCUPATION ET<br>AND DÉSIGNATION | ENTRETIEN DES<br>TROUVOIRS<br>PDS DE FRONT<br>MAINTENANCE OF<br>SIDEWALKS<br>FEET FRONTAGE | VALEUR (DOLLARS SEULEMENT) - VALUE (DOLLARS ONLY) |   |                                |                                   | E<br>D<br>O<br>O<br>U | DÉSIGNATION | VALEUR POUR LA<br>TAXE SCOLAIRE<br>VALUE FOR<br>SCHOOL TAX                  | NO DE RÉOLUTION<br>RESOLUTION NO.<br>NO DE CERTIFICAT<br>CERTIFICATE NO. |
|-----------------------------|--|--|--|---|---|--------------------------------|-----------------------------------|-----------------------|-------------|---|--|
|                             |  |  |  | TERRAIN<br>LAND                                   | BÂTIMENTS<br>ET AUTRES ITEM<br>BUILDINGS<br>AND OTHER ITEMS | VALEUR EXEMPTÉ<br>EXEMPT VALUE | VALEUR IMPOSABLE<br>TAXABLE VALUE |                       |             |   |  |
| 581094                      | 7940 WISEMAN AVE<br><br>GEORGE SHAHEEN ZAKAIB<br>7940 WISEMAN AVE                                    | 634 P371<br>370<br>MERCHANT                                | N 375  | 650   | 8900  |                                | 9550                              | 1N                    | 9550        |   |  |
| 581104                      | 7800/02 WISEMAN AVE<br><br>ERWIN I KLEIN<br>5300 CLANRANALD AVE                                      | 634 289<br>DRUGGIST  | U 25   | 450   | 7150  |                                | 7600                              | 1U                    | 7600        |   |  |
| 581107                      | 7784/86 WISEMAN AVE<br><br>JULIUS CIBULA<br>7784 WISEMAN AVE   | 634 286<br>TAILOR  | C 25   | 450   | 7150  |                                | 7600                              | 1C                    | 7600        | <i>Carton à 515<br/>(18-3-52)<br/>12-3-52<br/>let 5212-34<br/>(5-11-52)</i> |  |
| 581108                      | 7776/78 WISEMAN AVE<br><br>FRANK ERNHOFFER 1/2<br>7776 WISEMAN<br>CHARLES MASZNI 1/2<br>7778 WISEMAN | 634 285<br>ASS FOREMAN<br>MASON                            | C 25   | 450   | 7150  |                                | 7600                              | 1C                    | 7600        |   |  |
| 581110                      | 7764 WISEMAN AVE<br><br>ALEX KALNASI<br>ROSA AYTAL HIS WIFE<br>1556 ST DOMINIQUE                     | 634 283<br>282   | N 50   | 900   | 19600   |                                | 20500                             | 1N                    | 20500       | <i>DEBT. No. 52/5275<br/>(4/8/52)</i>                                       |  |
| 581111                      | COMPTE ANNULE<br><br>COMPTE ANNULE<br>VOIR COMPTE 581110   |  |  |   |   |                                |                                   |                       |             |   |  |
| 581122                      | LOT WISEMAN AVE<br><br>GEORGIANA COURTEMANCHE VVE DE<br>FIRMIN TOUCHETTE<br>7614 WISEMAN AVE         | 634 186  | C 26   | 450   |   |                                | 450                               | 1C                    | 450         |   |  |

SUPPLEMENTARY VALUATION ROLL OF IMMOVABLE PROPERTY FOR THE FISCAL YEAR COMMENCING 1ST MAY 1952

RUE  
STREET

QUARTIER  
WARD ST JEAN

ARRONDISSEMENT ÉLECTORAL  
ELECTORAL DISTRICT

| NO DE COMPTE<br>ACCOUNT NO. | EMPLACEMENT DE L'IMMEUBLE<br>LOCATION OF PROPERTY                            | CADASTRE - SUBDIVISION        |   | ENTRETIEN DES<br>TROTOIRS<br>POS DE FRONT | VALEUR (DOLLARS SEULEMENT) - VALUE (DOLLARS ONLY)            |                                |                                   |                  | DÉSIGNATION<br>DENOMINATION | VALEUR POUR LA<br>TAXE SCOLAIRE<br>VALUE FOR<br>SCHOOL TAX | NO DE RÉOLUTION<br>RESOLUTION NO.<br><br>NO DE CERTIFICAT<br>CERTIFICATE NO. |
|-----------------------------|--|-------------------------------|---|---|--|--------------------------------|-----------------------------------|------------------|-----------------------------|--|--|
|                             | NOM ET ADRESSE DU PROPRIÉTAIRE<br>NAME AND ADDRESS OF OWNER                  | OCCUPATION ET<br>DÉNOMINATION | MANTENANCE OF<br>SIDEWALKS<br>FEET FRONTAGE | TERRAIN<br>LAND                           | BÂTIMENTS<br>ET AUTRES ITERS<br>BUILDINGS<br>AND OTHER ITEMS | VALEUR EXEMPTÉ<br>EXEMPT VALUE | VALEUR IMPOSABLE<br>TAXABLE VALUE | W<br>O<br>O<br>U |                             |  |  |
| 581133                      | 7516 WISEMAN AVE<br><br>PIERRETTE BOUCHARD<br>8139 AVE QUERBES               | 634 174<br>173<br>CASHIER     | C   | 50  | 850  | 3150                           |                                   | 4000             | 1C                          | 4000   |  |
| 581134                      | LOT WISEMAN AVE<br><br>MARY HRINDA WIFE OF<br>MIKE KUSNIR<br>1475 DE SULLION | 634 172                       | C   | 25  | 450  | 34500                          |                                   | 34500<br>450     | 1C                          | 34500<br>450   | 54/1503<br>(1954)  |
| 581135                      | LOT WISEMAN AVE<br><br>MARY HRINDA WIFE OF<br>MIKE KUSNIR<br>1475 DE SULLION | 634 171                       | C   | 25  | 450  |                                |                                   | 450              | 1C                          | 450  |  |
| 581140                      | 7470268 WISEMAN AVE<br><br>GEORGES KOHAN<br>7468 WISEMAN AVE                 | 634 166<br>165<br>LABORER     | C   | 50  | 900  | 13700                          |                                   | 14600            | 1C                          | 14600  |  |
| 581141                      | COMPTE ANNULE<br><br>VOIR COMPTE 581140                                      | COMPTE ANNULE                 |   |   |  |                                |                                   |                  |                             |  |  |
| 581154                      | 7236734 WISEMAN AVE<br><br>1963<br>ROBERT MARTLAND<br>7234 WISEMAN AVE       | 634 106<br>P105<br>MECHANIC   | P   | 493                                       | 650  | 3350                           |                                   | 4000             | 1P                          | 4000   |  |



ROLE SUPPLEMENTAIRE D'ÉVALUATION DES IMMEUBLES POUR L'EXERCICE FINANCIER COMMENÇANT LE 1ER MAI 1952  
 SUPPLEMENTARY VALUATION ROLL OF IMMOVABLE PROPERTY FOR THE FISCAL YEAR COMMENCING 1ST. MAY 1952

RUE  
STREET

QUARTIER  
WARD ST JEAN

ARRONDISSEMENT ÉLECTORAL  
ELECTORAL DISTRICT

| NO DE COMPTE<br>ACCOUNT NO. | EMPLACEMENT DE L'IMMEUBLE<br>LOCATION OF PROPERTY  | CADASTRE - SUBDIVISION | ENTRETIEN DES<br>TROTTOIRS<br>POS DE FRONT | VALEUR (DOLLARS SEULEMENT) - VALUE (DOLLARS ONLY) |   |                                |                                   | M<br>O<br>O<br>U | DÉSIGNATION  | VALEUR POUR LA<br>TAXE SCOLAIRE<br>VALUE FOR<br>SCHOOL TAX | NO DE RÉOLUTION<br>RESOLUTION NO.<br>NO DE CERTIFICAT<br>CERTIFICATE NO. |
|-----------------------------|--|------------------------|--|---|---|--------------------------------|-----------------------------------|------------------|--------------|--|--|
|                             |  |                        |  | TERRAIN<br>LAND                                   | BÂTIMENTS<br>ET AUTRES ITEM<br>BUILDINGS<br>AND OTHER ITEMS | VALEUR EXEMPTÉ<br>EXEMPT VALUE | VALEUR IMPOSABLE<br>TAXABLE VALUE |                  |              |  |  |
| 581155                      | 7226-30<br>LOT WISEMAN AVE   | 634 P105<br>104        |  |   |   |                                |                                   |                  |              |  |  |
|                             | JOHN SCHMELKA<br>ANNA NOWOSAD HIS WIFE<br>7561 BIRNAM  | PORTER                 | C  | 256   | 350   | 13150                          | 13150<br>350                      | 1C               | 13150<br>350 | RES. No. 53/344<br>(46-53)                                 |  |
| 581163                      | 7010 WISEMAN AVE   | 634 801                |  |   |   |                                |                                   |                  |              |  |  |
|                             | JOHN BEST<br>7010 WISEMAN  | STOREMAN               | F  | 50  | 650   | 3650                           | 4300                              | 1P               | 4300         |  |  |
| 581165                      | 7000 WISEMAN AVE   | 634 800                |  |   |   |                                |                                   |                  |              |  |  |
|                             | FRANCIS LOCAS<br>7000 WISEMAN AVE  | MECHANIC               | C  | 50  | 650   | 3650                           | 4300                              | 1C               | 4300         |  |  |
| 581169                      | COMPTE ANNULE<br>VOIR COMPTES 587075 A 587077  |                        |  |   |   |                                |                                   |                  |              |  |  |
| 581176                      | COMPTE ANNULE<br>VOIR COMPTES 587078 A 587080  |                        |  |   |   |                                |                                   |                  |              |  |  |
| 581184                      | COMPTE ANNULE<br>VOIR COMPTES 587081 A 587085  |                        |  |   |   |                                |                                   |                  |              |  |  |
| 581235                      | 7539741 WISEMAN AVE  | 636 242-2<br>243       |  |   |   |                                |                                   |                  |              |  |  |
|                             | HENRY GREGUS 172<br>7539 WISEMAN AVE<br>ANNA SIMONCIC<br>WIFE S AS TO P OF<br>HENRY GREGUS 172<br>7539 WISEMAN AVE | TAILOR                 | C  | 375   | 700   | 6800                           | 7500                              | 1C               | 7500         |  |  |

1223

ROLE SUPPLEMENTAIRE D'ÉVALUATION DES IMMEUBLES POUR L'EXERCICE FINANCIER COMMENÇANT LE 1ER MAI 1952  
 SUPPLEMENTARY VALUATION ROLL OF IMMOVABLE PROPERTY FOR THE FISCAL YEAR COMMENCING 1ST. MAY 1952

RUE  
STREET

QUARTIER  
WARD ST JEAN

ARRONDISSEMENT ÉLECTORAL  
ELECTORAL DISTRICT

| NO DE COMPTE<br>ACCOUNT NO. | EMPLACEMENT DE L'IMMEUBLE<br>LOCATION OF PROPERTY                                  | CADASTRE - SUBDIVISION<br>OCCUPATION ET<br>AND DÉNOMINATION | ENTRETIEN DES<br>TROTTOIRS<br>POS DE FRONT<br>MAINTENANCE OF<br>SIDEWALKS<br>FEET FRONTAGE | VALEUR (DOLLARS SEULEMENT) - VALUE (DOLLARS ONLY) |  |                                |                                   | TERRAIN<br>LAND | BÂTIMENTS<br>ET AUTRES ITERS<br>BUILDINGS<br>AND OTHER ITEMS | VALEUR EXEMPTÉ<br>EXEMPT VALUE | VALEUR IMPOSABLE<br>TAXABLE VALUE | DÉSIGNATION | VALEUR POUR LA<br>TAXE SCOLAIRE<br>VALUE FOR<br>SCHOOL TAX | NO DE RÉOLUTION<br>RESOLUTION NO.<br>NO DE CERTIFICAT<br>CERTIFICATE NO. |
|-----------------------------|--|---|--|---|--|--------------------------------|-----------------------------------|-----------------|--|--------------------------------|-----------------------------------|-------------|--|--|
|                             |  |   |  | TERRAIN<br>LAND                                   | BÂTIMENTS<br>ET AUTRES ITERS<br>BUILDINGS<br>AND OTHER ITEMS | VALEUR EXEMPTÉ<br>EXEMPT VALUE | VALEUR IMPOSABLE<br>TAXABLE VALUE |                 |  |                                |                                   |             |  |  |
| 581237                      | 7559761 WISEMAN AVE<br><br>PAUL SARIK<br>ANNA HUDAK HIS WIFE<br>7559 WISEMAN AVE   | 636 245<br>246<br>CARPENTER                                 | 50   | 900   | 10100  |                                | 11000                             |                 |  |                                | 1C                                | 11000       | Res. 172-175<br>(19-6-57)                                  |  |
| 581238                      | COMPTE ANNULE<br><br>COMPTE ANNULE<br>VOIR COMPTE 581237                           |   |  |   |  |                                |                                   |                 |  |                                |                                   |             |  |  |
| 581240                      | 7573 WISEMAN AVE<br><br>JOSEPH HOLZEL AUBAIN<br>7573 WISEMAN                       | 636 248<br>CONSTRUCTEUR                                     | 25   | 450   | 6100   |                                | 6550                              |                 |  |                                | 1C                                | 6550        |  |  |
| 581244                      | 7597799 WISEMAN AVE<br><br>MIRON BALABANSKY<br>42 DOBIE AVE<br>TOWN OF MOUNT ROYAL | 636 252<br>C  | 26   | 500   | 10900  |                                | 11400                             |                 |  |                                | 1C                                | 11400       | cert - 241<br>(19/9/52)                                    |  |
| 581288                      | 8345 WISEMAN AVE<br><br>JOSEF HORVATH<br>8345 WISEMAN AVE                          | 636 743<br>P744<br>MASON                                    |  | 220   | 7880   |                                | 8100                              |                 |  |                                | 2C                                | 8100        |  |  |
| 581290                      | 8355 WISEMAN AVE<br><br>LUIGI D APOLLONIA<br>IN TRUST<br>25 QUEST JARRY            | 636 P744<br>745<br>REVEREND                                 |  | 220   | 7380   |                                | 7600                              |                 |  |                                | 2N                                | 7600        |  |  |

1224

ROLE SUPPLEMENTAIRE D'ÉVALUATION DES IMMEUBLES POUR L'EXERCICE FINANCIER COMMENÇANT LE 1<sup>ER</sup> MAI 1952  
 SUPPLEMENTARY VALUATION ROLL OF IMMOVABLE PROPERTY FOR THE FISCAL YEAR COMMENCING 1<sup>ST</sup> MAY 1952

RUE  
STREET

QUARTIER  
WARD ST JEAN

ARRONDISSEMENT ÉLECTORAL  
ELECTORAL DISTRICT

| NO DE COMPTE<br>ACCOUNT NO.                                   | EMPLACEMENT DE L'IMMEUBLE<br>LOCATION OF PROPERTY  | CADASTRE - SUBDIVISION | ENTRETIEN DES<br>TROTOIRS<br>POS DE FRONT<br>MAINTENANCE OF<br>SIDEWALKS<br>FEET FRONTAGE | VALEUR (DOLLARS SEULEMENT) - VALUE (DOLLARS ONLY) |               |  |  | TERRAIN<br>LAND | BÂTIMENTS<br>ET AUTRES ITEM<br>BUILDINGS<br>AND OTHER ITEMS | VALEUR EXEMPTÉ<br>EXEMPT VALUE | VALEUR IMPOSABLE<br>TAXABLE VALUE | TERRITOIRES<br>SIDEWALKS | E<br>D<br>C<br>U | DÉSIGNATION          | VALEUR POUR LA<br>TAXE SCOLAIRE<br>VALUE FOR<br>SCHOOL TAX                              | NO DE RÉOLUTION<br>RESOLUTION NO.<br>NO DE CERTIFICAT<br>CERTIFICATE NO. |
|---|--|------------------------|---|---|---------------|--|--|-----------------|---|--------------------------------|-----------------------------------|--------------------------|------------------|----------------------|---|--|
|   |  |                        |   |   |               |  |  |                 |   |                                |                                   |                          |                  |                      |   |  |
| 581303<br><small>Voir Role Suppl.<br/>See Suppl. Roll</small> | <sup>8445</sup><br>LOT WISEMAN AVE<br>1953<br>LEONARD TAYLOR<br><i>8445 Wiseman</i>                    | 636 758                |   | 150   | 6700          |  |  |                 |   | 6700<br>150                    |                                   | P<br>2C                  |                  | 6700<br>150          | <i>cont 609<br/>(22-3-57)<br/>CERT. No. 52/2613<br/>(31/3/52)</i>                       |  |
| 581304<br><small>Voir Role Suppl.<br/>See Suppl. Roll</small> | LOT WISEMAN AVE<br>1953<br>LEONARD TAYLOR  | 636 759                |   | 150   |               |  |  |                 |   | 150                            |                                   | 2C                       |                  | 150                  |   |  |
| 581371<br><small>Voir Role Suppl.<br/>See Suppl. Roll</small> | <sup>8550</sup><br>LOT AVE OUTREMONT<br>1953<br>JOHN DELEY<br>MARY BORODENKO HIS WIFE<br>2519 B CENTRE | 636 787                |   | 130   | 1000<br>13740 |  |  |                 |   | 1000<br>13740<br>130           |                                   | N<br>2P                  |                  | 1000<br>13740<br>130 | <i>52/1451<br/>26502/53<br/>cont. #5 (23-1-53)<br/>CERT. No. 52, 2120<br/>(3-10-52)</i> |  |
| 581372<br><small>Voir Role Suppl.<br/>See Suppl. Roll</small> | LOT AVE OUTREMONT<br>1953<br>JOHN DELEY<br>MARY BORODENKO HIS WIFE<br>2519 B CENTRE                    | 636 786                |   | 130   |               |  |  |                 |   | 130                            |                                   | 2P                       |                  | 130                  | <i>cont. #61 (23-1-53)</i>  |  |
| 581375  | LOT AVE OUTREMONT<br>RONALD JOSEPH STRAIN<br>8373 BLOOMFIELD AVE                                       | 636 785                |   | 130   |               |  |  |                 |   | 130                            |                                   | 2C                       |                  | 130                  |   |  |
| 581378<br><small>Voir Role Suppl.<br/>See Suppl. Roll</small> | 8516/18 AVE OUTREMONT<br>1953<br>LOUIS STEINER<br>8516 AVE OUTREMONT                                   | 636 780<br>779         |   | 260   | 12000         |  |  |                 |   | 12260                          |                                   | 2J                       |                  | 12260                |   |  |
| 581379  | COMPTE ANNULÉ<br>COMPTE ANNULÉ<br>VOIR COMPTE 581378   |                        |   |   |               |  |  |                 |   |                                |                                   |                          |                  |                      |   |  |

ROLE SUPPLEMENTAIRE D'ÉVALUATION DES IMMEUBLES POUR L'EXERCICE FINANCIER COMMENÇANT LE 1ER MAI 1952  
 SUPPLEMENTARY VALUATION ROLL OF IMMOVABLE PROPERTY FOR THE FISCAL YEAR COMMENCING 1ST. MAY 1952

| NO DE COMPTE<br>ACCOUNT NO. | EMPLACEMENT DE L'IMMEUBLE<br>LOCATION OF PROPERTY  | CADASTRE - SUBDIVISION            |            | ENTRETIEN DES<br>TROTTOIRS<br>POS DE FRONT<br><br>MAINTENANCE OF<br>SIDEWALKS<br>FEET FRONTAGE | VALEUR (DOLLARS SEULEMENT) - VALUE (DOLLARS ONLY) |   |                                |                                   | M<br>D<br>O<br>U | DÉSIGNATION | VALEUR POUR LA<br>TAXE SCOLAIRE<br>VALUE FOR<br>SCHOOL TAX | NO DE RÉOLUTION<br>RÉSOLUTION NO.<br><br>NO DE CERTIFICAT<br>CERTIFICATE NO. |
|-----------------------------|--|-----------------------------------|------------|--|---|---|--------------------------------|-----------------------------------|------------------|-------------|--|--|
|                             |  | OCCUPATION ET<br>AND DÉNOMINATION |            |  | TERRAIN<br>LAND                                   | BÂTIMENTS<br>ET AUTRES ITEM<br>BUILDINGS<br>AND OTHER ITEMS | VALEUR EXEMPTÉ<br>EXEMPT VALUE | VALEUR IMPOSABLE<br>TAXABLE VALUE |                  |             |  |  |
| 581380                      | 8470 AVE OUTREMONT   | 636                               | 737<br>736 | P  | 50  | 300   | 6500                           |                                   | 6800             | 1P          | 6800   |  |
|                             | MURIEL EDITH CAMERON<br>WIFE S AS TO S AND S OF<br>JAMES FREDERICK BROWN<br>8470 AVE OUTREMONT |                                   |            |  |   |   |                                |                                   |                  |             |  |  |
| 581381                      | COMPTE ANNULÉ<br><br>COMPTE ANNULÉ<br>VOIR COMPTE 581380                                       |                                   |            |  |   |   |                                |                                   |                  |             |  |  |
| 581382                      | 8450 AVE OUTREMONT   | 636                               | 735<br>734 | C  | 50  | 300   | 9500                           |                                   | 9800             | 1C          | 9800   |  |
|                             | ADRIENNE LACHAPELLE<br>EPSE S DE S DE<br>ROMEO LONGPRE<br>8450 AVE OUTREMONT                   |                                   |            |  |   |   |                                |                                   |                  |             |  |  |
| 581384                      | 8440 AVE OUTREMONT   | 636                               | 857        | P  | 43.5  | 260   | 6740                           |                                   | 7000             | 1P          | 7000   |  |
|                             | WILLIAM WALKER MC HAFFIE<br>SUPERVISOR<br>8440 AVE OUTREMONT                                   |                                   |            |  |   |   |                                |                                   |                  |             |  |  |
| 581385                      | 8430 AVE OUTREMONT   | 636                               | 866        | J  | 44  | 260   | 6740                           |                                   | 7000             | 1J          | 7000   |  |
|                             | ALEX FINESTONE<br>8430 AVE OUTREMONT   |                                   |            |  |   |   |                                |                                   |                  |             |  |  |
| 581386                      | 8420 AVE OUTREMONT   | 636                               | 865        | P  | 44  | 260   | 6740                           |                                   | 7000             | 1P          | 7000   |  |
|                             | SAMUEL FOSTER JONES<br>8420 AVE OUTREMONT  |                                   |            |  |   |   |                                |                                   |                  |             |  |  |
| 581387                      | 8410 AVE OUTREMONT   | 636                               | 864        | P  | 43.5  | 260   | 6740                           |                                   | 7000             | 1P          | 7000   |  |
|                             | HERBERT K TURNER<br>CLERK<br>8410 AVE OUTREMONT  |                                   |            |  |   |   |                                |                                   |                  |             |  |  |

ROLE SUPPLEMENTAIRE D'ÉVALUATION DES IMMEUBLES POUR L'EXERCICE FINANCIER COMMENÇANT LE 1ER MAI 1952  
 SUPPLEMENTARY VALUATION ROLL OF IMMOVABLE PROPERTY FOR THE FISCAL YEAR COMMENCING 1ST. MAY 1952

| RUE<br>STREET               | QUARTIER<br>WARD ST JEAN   |                                   | ARRONDISSEMENT ÉLECTORAL<br>ELECTORAL DISTRICT |                 | VALEUR (DOLLARS SEULEMENT) - VALUE (DOLLARS ONLY)           |                                |                                   |                                     | E<br>D<br>O<br>C | DÉSIGNATION | VALEUR POUR LA<br>TAXE SCOLAIRE<br>VALUE FOR<br>SCHOOL TAX | NO DE RÉOLUTION<br>RESOLUTION NO.<br><br>NO DE CERTIFICAT<br>CERTIFICATE NO. |
|-----------------------------|--|-----------------------------------|--|-----------------|---|--------------------------------|-----------------------------------|-------------------------------------|------------------|-------------|--|--|
| NO DE COMPTE<br>ACCOUNT NO. | EMPLACEMENT DE L'IMMEUBLE<br>LOCATION OF PROPERTY  | CADASTRE - SUBDIVISION            | ENTRETIEN DES<br>TROTTOIRS<br>PDS DE FRONT     | TERRAIN<br>LAND | BÂTIMENTS<br>ET AUTRES ITEM<br>BUILDINGS<br>AND OTHER ITEMS | VALEUR EXEMPTÉ<br>EXEMPT VALUE | VALEUR IMPOSABLE<br>TAXABLE VALUE | NO DE CERTIFICAT<br>CERTIFICATE NO. |                  |             |  |  |
| 581391                      | LOT AVE OUTREMONT<br><br>JACK BASLER<br>MORIN HEIGHTS P Q  | 636 726<br><br>SALESMAN           | P 25   | 150             |   |                                | 150                               |                                     | 1P               | 150         |  |  |
| 581392                      | 8390 AVE OUTREMONT<br><br>ROSALIND CARTER<br>WIFE S AS TO P OF<br>ZELMAN TRUCHNOVSKY<br>8390 AVE OUTREMONT | 636 725<br>724<br><br>FOREMAN     | J 50   | 300             | 8000  |                                | 8300                              |                                     | 1J               | 8300        |  |  |
| 581393                      | COMPTE ANNULE<br><br>COMPTE ANNULE<br>VOIR COMPTE 581392   |                                   |  |                 |   |                                |                                   |                                     |                  |             |  |  |
| 581394                      | 8370 AVE OUTREMONT<br><br>1053<br>SYDNEY WILLIAM FOSTER<br>8370 AVE OUTREMONT                              | 636 723<br><br>MACHINIST          | C 25   | 150             | 6700  |                                | 6850                              |                                     | 1C               | 6850        |  |  |
| 581395                      | LOT AVE OUTREMONT<br><br>100<br>SYDNEY WILLIAM FOSTER<br>8370 AVE OUTREMONT                                | 636 722<br><br>MACHINIST          | C 25   | 150             |   |                                | 150                               |                                     | 1C               | 150         |  |  |
| 581396                      | 8360 AVE OUTREMONT<br><br>JOHN BASCHUK<br>8360 AVE OUTREMONT   | 636 721<br>720<br><br>DRAUGHTSMAN | N 50   | 300             | 6900  |                                | 7200                              |                                     | 1N               | 7200        |  |  |
| 581397                      | COMPTE ANNULE<br><br>COMPTE ANNULE<br>VOIR COMPTE 591396   |                                   |  |                 |   |                                |                                   |                                     |                  |             |  |  |

1227

SUPPLEMENTARY VALUATION ROLL OF IMMOVABLE PROPERTY FOR THE FISCAL YEAR COMMENCING 1ST. MAY 1952

RUE  
STREET

QUARTIER  
WARD ST JEAN

ARRONDISSEMENT ÉLECTORAL  
ELECTORAL DISTRICT

| NO DE COMPTE<br>ACCOUNT NO. | EMPLACEMENT DE L'IMMEUBLE<br>LOCATION OF PROPERTY                       | CADASTRE - SUBDIVISION<br>OCCUPATION ET<br>AND DÉNOMINATION | ENTRETIEN DES<br>TROTTOIRS<br>POS. DE FRONT<br>MAINTENANCE OF<br>SIDEWALKS<br>FEET FRONTAGE | VALEUR (DOLLARS SEULEMENT) - VALUE (DOLLARS ONLY) |  |                                |                                   | FOYERS<br>SIDEWALKS | E<br>C<br>O<br>O<br>C<br>E<br>D<br>E<br>N<br>O<br>M<br>I<br>N<br>A<br>T<br>I<br>O<br>N | VALEUR POUR LA<br>TAKE SCOLAIRE<br>VALUE FOR<br>SCHOOL TAX | NO DE RÉOLUTION<br>RESOLUTION NO.<br>NO DE CERTIFICAT<br>CERTIFICATE NO. |
|-----------------------------|---|---|---|---|--|--------------------------------|-----------------------------------|---------------------|--|--|--|
|                             |   |   |   | TERRAIN<br>LAND                                   | BÂTIMENTS<br>ET AUTRES ITERS<br>BUILDINGS<br>AND OTHER ITEMS | VALEUR EXEMPTÉ<br>EXEMPT VALUE | VALEUR IMPOSABLE<br>TAXABLE VALUE |                     |  |  |  |
| 581398                      | 8350 AVE OUTREMONT<br><br>EMILE LAPORTE<br>8350 AVE OUTREMONT           | 636 719<br>718<br>FOREMAN                                   | C 50  | 300   | 6700   |                                | 7000                              | 1C                  | 7000   |  |  |
| 581399                      | COMPTE ANNULE<br><br>COMPTÉ ANNULE<br>VOIR COMPTE 591398                |   |   |   |  |                                |                                   |                     |  |  |  |
| 581400                      | 8330<br>LOT AVE OUTREMONT<br><br>FRANTISEK KRUTIL<br>8330 AVE OUTREMONT | 636 717   | C 25  | 150   | 7650   |                                | 150                               | 1C                  | 7650<br>150  | 52/6310<br>(10-11-52)                                      |  |
| 581401                      | LOT AVE OUTREMONT<br><br>FRANTISEK FRUTIL<br>8330 AVE OUTREMONT         | 636 716   | C 25  | 150   |  |                                | 150                               | 1C                  | 150  |  |  |
| 581405                      | 8240 AVE OUTREMONT<br><br>1953<br>MALCOLM G. SQUIBS                     | 636 682<br>681<br>SUPT                                      | C 50  | 650   | 6850   |                                | 7500                              | 1C                  | 7500   | cut - 257<br>(25/9/52)                                     |  |
| 581427                      | 8120 AVE OUTREMONT<br><br>FRED A RENZETTI<br>8120 AVE OUTREMONT         | 636 550<br>549<br>DRAUGHTSMAN                               | C 52  | 700   | 4400   |                                | 5100                              | 1C                  | 5100   |  |  |
| 581429                      | 7854/52 AVE OUTREMONT<br><br>JOSEPH LAVALLEE<br>7852 AVE OUTREMONT      | 636 390<br>EMP HYDRO<br>QUEBEC                              | C 25  | 270   | 6730   |                                | 7000                              | 1C                  | 7000   |  |  |

SUPPLEMENTARY VALUATION ROLL OF IMMOVABLE PROPERTY FOR THE FISCAL YEAR COMMENCING 1ST. MAY 1952

RUE  
STREET

QUARTIER  
WARD ST JEAN

ARRONDISSEMENT ÉLECTORAL  
ELECTORAL DISTRICT

| NO DE COMPTE<br>ACCOUNT NO. | EMPLACEMENT DE L'IMMEUBLE<br>LOCATION OF PROPERTY<br>NOM ET ADRESSE DU PROPRIÉTAIRE<br>NAME AND ADDRESS OF OWNER  | CADASTRE - SUBDIVISION<br>OCCUPATION ET<br>AND DÉNOMINATION | ENTRETIEN DES<br>TROTTOIRS<br>POS DE FRONT<br>MAINTENANCE OF<br>SIDEWALKS<br>FEET FRONTAGE | VALEUR (DOLLARS SEULEMENT) - VALUE (DOLLARS ONLY) |   |                                |                                   | PROTECTOR<br>SIDEWALKS | E<br>D<br>O<br>C | DÉNOMINATION | VALEUR POUR LA<br>TAXE SCOLAIRE<br>VALUE FOR<br>SCHOOL TAX | NO DE RÉSOLUTION<br>RÉSOLUTION NO.<br>NO DE CERTIFICAT<br>CERTIFICATE NO. |
|-----------------------------|---|---|--|---|---|--------------------------------|-----------------------------------|------------------------|------------------|--------------|--|---|
|                             |   |   |  | TERRAIN<br>LAND                                   | BÂTIMENTS<br>ET AUTRES IFCM<br>BUILDINGS<br>AND OTHER ITEMS | VALEUR EXEMPTÉ<br>EXEMPT VALUE | VALEUR IMPOSABLE<br>TAXABLE VALUE |                        |                  |              |  |   |
| 581432                      | 7834 AVE OUTREMONT<br><br>FRANCOIS WILLIAM PARNELL<br>7834 AVE OUTREMONT  | 636 387<br><br>MERCHANT                                     | C 25   | 270   | 4030  |                                | 4300                              |                        | 1C               | 4300         |  |   |
| 581437                      | 7808706 AVE OUTREMONT<br><br>IDA HERSHENFIELD<br>EPSE S DE B DE<br>MAX RICHTER<br>7875 QUÉRBES                    | 636 382   | J 25   | 270   | 5830  |                                | 6100                              |                        | 1J               | 6100         |  |   |
| 581441                      | 7782784 AVE OUTREMONT<br><br>DORCINA CORBEIL<br>EPSE S DE C ET DE B DE<br>ALPHONSE GOSSELIN<br>7782 AVE OUTREMONT | 636 378   | C 25   | 270   | 13230   |                                | 13500                             |                        | 1C               | 13500        |  |   |
| 581442                      | 7774772 AVE OUTREMONT<br><br>CHARLES RAINVILLE<br>7772 AVE OUTREMONT  | 636 377<br><br>MENUISIER                                    | C 25   | 270   | 10830   |                                | 11100                             |                        | 1C               | 11100        |  |   |
| 581445                      | 7748746 AVE OUTREMONT<br><br>RAYMOND DE VOUGE<br>5722 AVE DE LORIMIER   | 636 372<br><br>CARPENTER                                    | C 25   | 270   | 6230  |                                | 6500                              |                        | 1C               | 6500         |  |   |
| 581447                      | COMPTE ANNULE<br><br>COMPTE ANNULE<br>VOIR COMPTES 587094 ET 587095   |   |  |   |   |                                |                                   |                        |                  |              |  |   |
| 581449                      | 7600704 AVE OUTREMONT<br><br>JOSEPH WIEDEMAN<br>7604 AVE OUTREMONT  | 636 285<br>284<br><br>MERCHANT                              | C 52   | 900   | 21100   |                                | 22000                             |                        | 1C               | 22000        |  |   |

SUPPLEMENTARY VALUATION ROLL OF IMMOVABLE PROPERTY FOR THE FISCAL YEAR COMMENCING 1ST. MAY 1952

RUE  
STREET

QUARTIER  
WARD ST JEAN

ARRONDISSEMENT ÉLECTORAL  
ELECTORAL DISTRICT

| NO DE COMPTE<br>ACCOUNT NO. | EMPLACEMENT DE L'IMMEUBLE<br>LOCATION OF PROPERTY<br>NOM ET ADRESSE DU PROPRIÉTAIRE<br>NAME AND ADDRESS OF OWNER | CADASTRE - SUBDIVISION<br>OCCUPATION ET<br>AND DÉSIGNATION | ENTRETIEN DES<br>TROTTOIRS<br>POS DE FRONT<br>MAINTENANCE OF<br>SIDEWALKS<br>POST FRONTAGE | VALEUR (DOLLARS SEULEMENT) - VALUE (DOLLARS ONLY) |   |                                |                                   | PROTECTOR<br>SIGNALS | W<br>D<br>O<br>U | DE DÉSIGNATION<br>OF DESIGNATION | VALEUR POUR LA<br>TAXE SCOLAIRE<br>VALUE FOR<br>SCHOOL TAX | NO DE RÉOLUTION<br>RESOLUTION NO.<br>NO DE CERTIFICAT<br>CERTIFICATE NO |
|-----------------------------|--|--|--|---|---|--------------------------------|-----------------------------------|----------------------|------------------|----------------------------------|--|---|
|                             |  |  |  | TERRAIN<br>LAND                                   | BÂTIMENTS<br>ET AUTRES ITEM<br>BUILDINGS<br>AND OTHER ITEMS | VALEUR EXEMPTÉ<br>EXEMPT VALUE | VALEUR IMPOSABLE<br>TAXABLE VALUE |                      |                  |                                  |  |   |
| 581450                      | COMPTE ANNUE<br>COMPTE ANNUE<br>VOIR COMPTE 581449   |  |  |   |   |                                |                                   |                      |                  |                                  |  |   |
| 581453                      | 7576774 AVE OUTREMONT<br>MYRTLE VASSAL<br>DIVORCED WIFE OF<br>EDGBERT S EVANS<br>5652 COOLBROOK AVE              | 636 281<br>P   | 25   | 450   | 5850  |                                | 6300                              |                      | 1P               | 6300                             |  |   |
| 581468                      | 7478776 AVE D OUTREMONT<br>JAN KOZAK<br>7476 AVE D OUTREMONT   | 636 265<br>C   | 25   | 450   | 6850  |                                | 7300                              |                      | 1C               | 7300                             |  |   |
| 581470                      | 7466762 AVE OUTREMONT<br>MARCELLE ST GERMAIN<br>EPSE S DE B DE<br>CHARLES EDUARD BESSETTE<br>6642 10 E AVENUE    | 636 P264<br>263<br>262<br>C                                | 513  | 900   | 7600  |                                | 8500                              |                      | 1C               | 8500                             |  |   |
| 581475                      | LOT AVE OUTREMONT<br>ARGENTINO TONTODONATI<br>7596 DE CHATEAUBRIAND  | 636 255<br>C   | 26   | 450   |   |                                | 450                               |                      | 1C               | 450                              |  |   |



ROLE SUPPLEMENTAIRE D'EVALUATION DES IMMEUBLES POUR L'EXERCICE FINANCIER COMMENÇANT LE 1ER MAI 1952  
 SUPPLEMENTARY VALUATION ROLL OF IMMOVABLE PROPERTY FOR THE FISCAL YEAR COMMENCING 1ST. MAY 1952

RUE  
STREET

QUARTIER  
WARD ST JEAN

ARRONDISSEMENT ÉLECTORAL  
ELECTORAL DISTRICT

| NO DE COMPTE<br>ACCOUNT NO. | EMPLACEMENT DE L'IMMEUBLE<br>LOCATION OF PROPERTY   | CADASTRE - SUBDIVISION | ENTRETIEN DES<br>TROTTOIRS<br>PDS DE FRONT | VALEUR (DOLLARS SEULEMENT) - VALUE (DOLLARS ONLY) |   |                                |                                   | TROTTOIRS<br>SIDEWALKS | E<br>D<br>O<br>U | V<br>A<br>L<br>E<br>U<br>R | VALEUR POUR LA<br>TAXE SCOLAIRE<br>VALUE FOR<br>SCHOOL TAX | NO DE RÉSOLUTION<br>RESOLUTION NO.<br>NO DE CERTIFICAT<br>CERTIFICATE NO. |
|-----------------------------|---|------------------------|--|---|---|--------------------------------|-----------------------------------|------------------------|------------------|----------------------------|--|---|
|                             |   |                        |  | TERRAIN<br>LAND                                   | BÂTIMENTS<br>ET AUTRES ITEM<br>BUILDINGS<br>AND OTHER ITEMS | VALEUR EXEMPTÉ<br>EXEMPT VALUE | VALEUR IMPOSABLE<br>TAXABLE VALUE |                        |                  |                            |  |   |
| 581488                      | 1544/47<br>1953<br>LOT AVE OUTREMONT<br>LAURETTE MONTCALM<br>EPSE S DE B DE<br>RAYMOND LACHANCE | 636 113                |  | C   | 25  | 500                            | 9500                              |                        |                  |                            | 9500<br>500  | 1C<br>1953/54<br>27/8/52  |
| 581489                      | 7042/40<br>LOT AVE OUTREMONT<br>LAURETTE MONTCALM<br>EPSE S DE B DE<br>RAYMOND LACHANCE         | 636 112                |  | C   | 25  | 500                            | 9300                              |                        |                  |                            | 9300<br>500  | 1C<br>1953/54<br>54/3936<br>(25/3/52)                                     |
|                             |   |                        |  |   |   | 26900                          | 353780                            |                        |                  |                            | 380680   | 380680  |

58+

1231

ROLE SUPPLEMENTAIRE D'ÉVALUATION DES IMMEUBLES POUR L'EXERCICE FINANCIER COMMENÇANT LE 1ER MAI 1952  
 SUPPLEMENTARY VALUATION ROLL OF IMMOVABLE PROPERTY FOR THE FISCAL YEAR COMMENCING 1ST. MAY 1952

RUE  
STREET

QUARTIER  
WARD ST JEAN

ARRONDISSEMENT ÉLECTORAL  
ELECTORAL DISTRICT

| NO DE COMPTE<br>ACCOUNT NO. | EMPLACEMENT DE L'IMMEUBLE<br>LOCATION OF PROPERTY  | CADASTRE - SUBDIVISION                            |   | ENTRÉE DES<br>TROTTOIRS<br>PDE DE FRONT | VALEUR (DOLLARS SEULEMENT) - VALUE (DOLLARS ONLY)           |                                |                                   |    | C<br>CODE | DÉSIGNATION | VALEUR POUR LA<br>TAXE SCOLAIRE<br>VALUE FOR<br>SCHOOL TAX | NO DE RÉOLUTION<br>RESOLUTION NO.<br><br>NO DE CERTIFICAT<br>CERTIFICATE NO. |
|-----------------------------|--|---|---|---|---|--------------------------------|-----------------------------------|----|-----------|-------------|--|--|
|                             | NOM ET ADRESSE DU PROPRIÉTAIRE<br>NAME AND ADDRESS OF OWNER  | OCCUPATION ET<br>DÉNOMINATION<br>AND DENOMINATION | MANTENANCE OF<br>SIDEWALKS<br>FEET FRONTAGE | TERRAIN<br>LAND                         | BÂTIMENTS<br>ET AUTRES ITEM<br>BUILDINGS<br>AND OTHER ITEMS | VALEUR EXEMPTÉ<br>EXEMPT VALUE | VALEUR IMPOSABLE<br>TAXABLE VALUE |    |           |             |  |  |
| 581511                      | COMPTE ANNULÉ<br><br>COMPTE ANNULÉ<br>VOIR COMPTES 587042 ET 587043  |   |   |   |   |                                |                                   |    |           |             |  |  |
| 581515                      | COMPTE ANNULÉ<br><br>COMPTE ANNULÉ<br>VOIR COMPTES 587086 A 587092   |   |   |   |   |                                |                                   |    |           |             |  |  |
| 581529                      | 7037739 AVE OUTREMONT<br><br>RAYMOND BERTRAND<br><del>35 MOZART OUEST</del><br><i>205 A chemin Ste Catherine</i><br><i>Outremont</i> | 636 149<br>637 135<br>MARIN                       | C   | 25                                      | 550   | 10000                          | 10550                             | 1C |           | 10550       |  |  |
| 581530                      | 7041743 AVE OUTREMONT<br><br>ARCADE LEVAC<br>658 DELINELLE   | 636 150<br>P151<br>637 136<br>P137<br>OPERATEUR   | C   | 25                                      | 550   | 10000                          | 10550                             | 1C |           | 10550       |  |  |
| 581531                      | 7047749 AVE OUTREMONT<br><br>JOHN FRANK CABINET MAKER<br>7049 AVE OUTREMONT<br>MAX CHRISTIAN SHOEMAKER<br>3889 DE BULLION            | 636 P151<br>637 P137                              | C   | 25                                      | 550   | 9250                           | 9800                              | 1C |           | 9800        |  |  |
| 581532                      | 7051753 AVE D OUTREMONT<br><br>MARY CHILLAG WID OF<br>MATHIAS KOLLER<br>3703 COLONIALE AVE<br>EMIL KOLLER<br>ANNA MARIA KOLLER       | 636 152<br>637 138                                | C   | 25                                      | 550   | 5350                           | 5900                              | 1C |           | 5900        |  |  |

1232

SUPPLEMENTARY VALUATION ROLL OF IMMOVABLE PROPERTY FOR THE FISCAL YEAR COMMENCING 1ST. MAY 1952

RUE  
STREET

QUARTIER  
WARD ST JEAN

ARRONDISSEMENT ÉLECTORAL  
ELECTORAL DISTRICT

| NO DE COMPTE<br>ACCOUNT NO. | EMPLACEMENT DE L'IMMEUBLE<br>LOCATION OF PROPERTY   | CADASTRE - SUBDIVISION<br>OCCUPATION ET<br>AND DÉNOMINATION | ENTRETIEN DES<br>TROTTOIRS<br>POE DE FRONT<br>MAINTENANCE OF<br>SIDEWALKS<br>FEET FRONTAGE | VALEUR (DOLLARS SEULEMENT) - VALUE (DOLLARS ONLY) |   |                                |                                   | E<br>D<br>O<br>U | VALEUR POUR LA<br>TAXE SCOLAIRE<br>VALUE FOR<br>SCHOOL TAX | NO DE RÉOLUTION<br>RESOLUTION NO.<br>NO DE CERTIFICAT<br>CERTIFICATE NO |
|-----------------------------|---|---|--|---|---|--------------------------------|-----------------------------------|------------------|--|---|
|                             |   |   |  | TERRAIN<br>LAND                                   | BÂTIMENTS<br>ET AUTRES ITEM<br>BUILDINGS<br>AND OTHER ITEMS | VALEUR EXEMPTÉ<br>EXEMPT VALUE | VALEUR IMPOSABLE<br>TAXABLE VALUE |                  |  |   |
| 581534                      | LOT AVE OUTREMONT<br><br>LAURETTE LACROIX<br>EPSE S DE B DE<br>J LOUIS LUCIEN QUELLETTE<br>7245 AVE OUTREMONT     | 636 200<br>637 337<br><br>C<br>RELIEUR                      | 26   | 500   |   |                                | 500                               | 1C               | 500  |   |
| 581535                      | 7231 / 33 AVE OUTREMONT<br><br>GEORGE GOODY<br>7231 AVE OUTREMONT   | 636 201<br>637 338<br><br>C<br>INSPECTOR                    | 25   | 500   | 11000   |                                | 11500                             | 1C               | 11500  | cont 1790/152<br>(25/07/52)   |
| 581536                      | 7235 39 AVE OUTREMONT<br><br>JAN GISOWSKI<br>7235 AVE OUTREMONT   | 636 202<br>203-1<br>637 339<br>340-1<br><br>C<br>LABOREUR   | 375  | 700   | 15300   |                                | 16000                             | 1C               | 16000  |   |
| 581538                      | 7245 49 AVE OUTREMONT<br><br>LAURETTE LACROIX<br>EPSE S DE S DE<br>J LOUIS LUCIEN QUELLETTE<br>7245 AVE OUTREMONT | 636 203-2<br>204<br>637 340-2<br>341<br><br>C<br>RELIEUR    | 375  | 700   | 15300   |                                | 16000                             | 1C               | 16000  |   |

ROLL SUPPLEMENTAIRE D'ÉVALUATION DES IMMEUBLES POUR L'EXERCICE FINANCIER COMMENÇANT LE 1ER MAI 1952  
 SUPPLEMENTARY VALUATION ROLL OF IMMOVABLE PROPERTY FOR THE FISCAL YEAR COMMENCING 1ST. MAY 1952

RUE  
STREET

QUARTIER  
WARD ST JEAN

ARRONDISSEMENT ÉLECTORAL  
ELECTORAL DISTRICT

| NO DE COMPTE<br>ACCOUNT NO. | EMPLACEMENT DE L'IMMEUBLE<br>LOCATION OF PROPERTY | CADASTRE - SUBDIVISION<br>OCCUPATION ET<br>AND DÉSIGNATION   | ENTRETIEN DES<br>TROTTOIRS<br>POS DE FRONT<br>MAINTENANCE OF<br>SIDEWALKS<br>FEET FRONTAGE | VALEUR (DOLLARS SEULEMENT) - VALUE (DOLLARS ONLY) |   |                                |                                   | INDICATEUR<br>DE<br>SUSCÉPTIBILITÉ<br>D'IMPÔT<br>D'ÉVALUATION | D<br>O<br>U | DÉSIGNATION  | VALEUR POUR LA<br>TAXE SCOLAIRE<br>VALUE FOR<br>SCHOOL TAX                                  | NO DE RÉOLUTION<br>RESOLUTION NO.<br>NO DE CERTIFICAT<br>CERTIFICATE NO. |
|-----------------------------|---|--|--|---|---|--------------------------------|-----------------------------------|---|-------------|--------------|---|--|
|                             |   |  |  | TERRAIN<br>LAND                                   | BÂTIMENTS<br>ET AUTRES ITEM<br>BUILDINGS<br>AND OTHER ITEMS | VALEUR EXEMPTÉ<br>EXEMPT VALUE | VALEUR IMPOSABLE<br>TAXABLE VALUE |   |             |              |   |  |
| 581545                      | 7371/25<br>LOT AVE OUTREMONT                      | 636 P299<br>DE LA<br>637 P436<br>636 P300<br>DE LA<br>637 P437   | 32   | 550   | 18450   |                                | 18450<br>550                      |   | C<br>1C     | 18450<br>550 | RES. N. 52/631<br>10/11/52  |  |
| 581546                      | 7451/29A<br>LOT AVE OUTREMONT                     | HILDEGE FAUVEL<br>5235 DE LA SAVANE<br>ROSAIRE FAUVEL<br>5235 DE LA SAVANE<br>FRANK KENACK<br>HIS YARD GAS TO P<br>636 P300<br>DE LA<br>637 P437 | 16   | 280   | 1770  |                                | 1770<br>280                       |   | C<br>1C     | 1770<br>280  | RES. N. 53/846<br>(10-250)  |  |
| 581548                      | 7441/45<br>LOT AVE OUTREMONT                      | 636 302<br>637 439<br>NICK HANDLER<br>277 ROY<br>CABINET MAKER   | 25   | 450   | 20100   |                                | 20100<br>450                      |   | C<br>1C     | 20100<br>450 | cert 23/24/516<br>(2015/55)<br>cert 201/10/55<br>cert 202/08<br>RES. N. 53/1484<br>(1-3-53) |  |
| 581549                      | LOT AVE OUTREMONT                                 | 636 303<br>637 440<br>NICK HANDLER<br>277 ROY<br>CABINET MAKER   | 25   | 450   |   |                                | 450                               |   | C<br>1C     | 450          | cert 20/21/22<br>(2015/55)<br>cert 442/10/24/55<br>cert 442/10/24/55<br>(1-1-54)            |  |

1234

RUE SUPPLEMENTAIRE D'ÉVALUATION DES IMMEUBLES POUR L'EXERCICE FINANCIER COMMENÇANT LE 1ER MAI 1952  
 SUPPLEMENTARY VALUATION ROLL OF IMMOVABLE PROPERTY FOR THE FISCAL YEAR COMMENCING 1ST. MAY 1952

RUE  
STREET

QUARTIER  
WARD ST JEAN

ARRONDISSEMENT ELECTORAL  
ELECTORAL DISTRICT

| NO DE COMPTE<br>ACCOUNT NO. | EMPLACEMENT DE L'IMMEUBLE<br>LOCATION OF PROPERTY               | CADASTRE - SUBDIVISION                   |                 | ENTRETIEN DES<br>TROTTOIRS<br>POS DE FRONT<br><br>MAINTENANCE OF<br>SIDEWALKS<br>FRONT FRONTAGE | VALEUR (DOLLARS SEULEMENT) - VALUE (DOLLARS ONLY)            |                                |                                   |              | COTE D'ASSESSMENT<br>SIDEWALKS | COTE D'ASSESSMENT<br>SIDEWALKS | COTE D'ASSESSMENT<br>SIDEWALKS | COTE D'ASSESSMENT<br>SIDEWALKS | COTE D'ASSESSMENT<br>SIDEWALKS | VALEUR POUR LA<br>TAXE SCOLAIRE<br>VALUE FOR<br>SCHOOL TAX | NO DE RÉSOLUTION<br>RESOLUTION NO.<br><br>NO DE CERTIFICAT<br>CERTIFICATE NO. |
|-----------------------------|---|--|-----------------|---|--|--------------------------------|-----------------------------------|--------------|--------------------------------|--------------------------------|--------------------------------|--------------------------------|--------------------------------|--|---|
|                             |   | OCCUPATION ET<br>DÉNOMINATION            | TERRAIN<br>LAND |   | BÂTIMENTS<br>ET AUTRES ÎTRES<br>BUILDINGS<br>AND OTHER ITEMS | VALEUR EXEMPTÉ<br>EXEMPT VALUE | VALEUR IMPOSABLE<br>TAXABLE VALUE | DÉNOMINATION |                                |                                |                                |                                |                                |  |   |
| 581557                      | 7509713 AVE OUTREMONT   | 636 313<br>637 450<br>636 314<br>637 451 |                 |   |  |                                |                                   |              |                                |                                |                                |                                |                                |  |   |
|                             | JOSEPH GONET<br>7513 AVE OUTREMONT                              | CARVER                                   | C               | 50  | 900  | 21700                          |                                   | 22600        |                                |                                |                                | 1C                             | 22600                          |  |   |
| 581558                      | COMPTE ANNULÉ<br>VOIR COMPTE 581557                             |  |                 |   |  |                                |                                   |              |                                |                                |                                |                                |                                |  |   |
| 581559                      | 1526<br>LOT AVE OUTREMONT                                       | 636 315<br>637 452                       |                 |   |  |                                |                                   |              |                                |                                |                                |                                |                                |  |   |
|                             | ANTON KRAWCHUK<br>919 ST ROCH                                   | GROCCER                                  | C               | 25  | 450  | 25600                          |                                   | 25600<br>450 |                                |                                |                                | 1C                             | 25600<br>450                   | CEST. 2.53/070<br>(15-10-53)                               |   |
| 581560                      | LOT AVE OUTREMONT   | 636 316<br>637 453                       |                 |   |  |                                |                                   |              |                                |                                |                                |                                |                                |  |   |
|                             | ANTON KRAWCHUK<br>919 ST ROCH                                   | GROCCER                                  | C               | 25  | 450  |                                |                                   | 450          |                                |                                |                                | 1C                             | 450                            |  |   |
| 581561                      | 7533735 AVE OUTREMONT   | 636 317<br>637 454<br>636 318<br>637 455 |                 |   |  |                                |                                   |              |                                |                                |                                |                                |                                |  |   |
|                             | PETER FETCHIN<br>CHRISTINA LISAI HIS WIFE<br>7535 AVE OUTREMONT | TAILOR<br>ALIEN                          | N               | 50  | 850  | 13270                          |                                   | 14120        |                                |                                |                                | 1N                             | 14120                          |  |   |

ROLE SUPPLEMENTAIRE D'ÉVALUATION DES IMMEUBLES POUR L'EXERCICE FINANCIER COMMENÇANT LE 1ER MAI 1952  
 SUPPLEMENTARY VALUATION ROLL OF IMMOVABLE PROPERTY FOR THE FISCAL YEAR COMMENCING 1ST. MAY 1952

RUE  
STREET

QUARTIER  
WARD ST JEAN

ARRONDISSEMENT ÉLECTORAL  
ELECTORAL DISTRICT

| NO DE COMPTE<br>ACCOUNT NO. | EMPLACEMENT DE L'IMMEUBLE<br>LOCATION OF PROPERTY  | CADASTRE - SUBDIVISION                   |   | ENTRETIEN DES<br>TROTTOIRS<br>POS DE FRONT<br><br>MAINTENANCE OF<br>SIDEWALKS<br>FEET FRONTAGE | VALEUR (DOLLARS SEULEMENT) - VALUE (DOLLARS ONLY) |   |                                |                                   | DÉSIGNATION<br>DENOMINATION | VALEUR POUR LA<br>TAXE SCOLAIRE<br>VALUE FOR<br>SCHOOL TAX | NO DE RÉOLUTION<br>RESOLUTION NO.<br><br>NO DE CERTIFICAT<br>CERTIFICATE NO. |
|-----------------------------|--|--|---|--|---|---|--------------------------------|-----------------------------------|-----------------------------|--|--|
|                             |  | OCCUPATION ET<br>DÉNOMINATION            |   |  | TERRAIN<br>LAND                                   | BÂTIMENTS<br>ET AUTRES ITEM<br>BUILDINGS<br>AND OTHER ITEMS | VALEUR EXEMPTÉ<br>EXEMPT VALUE | VALEUR IMPOSABLE<br>TAXABLE VALUE |                             |  |  |
| 581563                      | 7541-43<br>LOT AVE OUTREMONT   | 636 319<br>637 456                       |   |  |   |   |                                |                                   |                             |  |  |
|                             | PETER FETCHIN<br>7535 AVE OUTREMONT<br>CHRISTINA LISAI HIS WIFE                              | TAILOR                                   | C | 25   | 450   | 13950   |                                | 13950<br>450                      | 1C                          | 13950<br>450   | RES. No. 53/565<br>(7-8-53)  |
| 581564                      | 7649<br>LOT AVE OUTREMONT  | 636 320<br>637 457                       |   |  |   |   |                                |                                   |                             |  |  |
|                             | BILL HERMAKOWSKI<br>7810 AVE DE L'ÉPÉE APP 2<br>JOHN HERMAKOWSKI<br>7810 AVE DE L'ÉPÉE APT 2 | LABORER<br>ASSEMBLER                     | C | 25   | 450   | 13950   |                                | 13950<br>450                      | 1C                          | 13950<br>450   | RES. No. 53/566<br>(7-8-53)  |
| 581579                      | 7825727 AVE OUTREMONT  | 636 419<br>637 690<br>636 420<br>637 691 |   |  |   |   |                                |                                   |                             |  |  |
|                             | ELISE DE CECCO<br>EPSE S DE B DE<br>FRANCESCO DI CESARE<br>7825 AVE OUTREMONT                | MNFTR                                    | C | 50   | 900   | 14900   |                                | 15800                             | 1C                          | 15800  |  |
| 581580                      | COMPTE ANNULE<br><br>COMpte ANNULE<br>VOIR COMPTE 581579                                     |  |   |  |   |   |                                |                                   |                             |  |  |
| 581585                      | 7865 AVE OUTREMONT   | 636 425<br>637 696<br>636 426<br>637 697 |   |  |   |   |                                |                                   |                             |  |  |
|                             | JOSEPH TRIFIRO<br>8310 ST URBAIN   | TAILOR                                   | C | 50   | 900   | 29100   |                                | 30000                             | 1C                          | 30000  |  |

1278

SUPPLEMENTARY VALUATION ROLL OF IMMOVABLE PROPERTY FOR THE FISCAL YEAR COMMENCING 1ST. MAY 1952

| RUE STREET<br>NO DE COMPTE<br>ACCOUNT NO. | EMPLACEMENT DE L'IMMEUBLE<br>LOCATION OF PROPERTY<br>NOM ET ADRESSE DU PROPRIÉTAIRE<br>NAME AND ADDRESS OF OWNER | CADASTRE - SUBDIVISION        |                 | ENTRETIEN DES<br>TROTTOIRS<br>POS DE FRONT<br>MAINTENANCE OF<br>SIDEWALKS<br>FEET FRONTAGE | VALEUR (DOLLARS SEULEMENT) - VALUE (DOLLARS ONLY)            |                                |                                   | C<br>D<br>E<br>C<br>D<br>E<br>C<br>D<br>E<br>C | VALEUR POUR LA<br>TAXE SCOLAIRE<br>VALUE FOR<br>SCHOOL TAX | NO DE RÉSOLUTION<br>RESOLUTION NO.<br>NO DE CERTIFICAT<br>CERTIFICATE NO. |
|---|--|-------------------------------|-----------------|--|--|--------------------------------|-----------------------------------|--|--|---|
|   |  | OCCUPATION ET<br>DÉNOMINATION | TERRAIN<br>LAND |  | BÂTIMENTS<br>ET AUTRES ITERS<br>BUILDINGS<br>AND OTHER ITEMS | VALEUR EXEMPTÉ<br>EXEMPT VALUE | VALEUR IMPOSABLE<br>TAXABLE VALUE |  |  |   |
| 581586                                    | COMPTE ANNULE<br>VOIR COMPTE 581585  |                               |                 |  |  |                                |                                   |  |  |   |
| 581596                                    | 7985787 AVE OUTREMONT<br><br>ABRAHAM SCHAFER<br>7985 AVE OUTREMONT   | 636                           | 510             | J  | 500  | 13500                          | 14000                             | 2J   | 14000  |   |
|   |  | 637                           | 880             |  |  |                                |                                   |  |  |   |
|   |  | 636                           | P511            |  |  |                                |                                   |  |  |   |
|   |  | 637                           | P881            |  |  |                                |                                   |  |  |   |
| 581598                                    | 7989791 AVE OUTREMONT<br><br>HYMAN ITSCOVITCH<br>7991 AVE OUTREMONT  | 636                           | P511            | J  | 500  | 13500                          | 14000                             | 2J   | 14000  |   |
|   |  | 637                           | P881            |  |  |                                |                                   |  |  |   |
|   |  | 636                           | 512             |  |  |                                |                                   |  |  |   |
|   |  | 637                           | 882             |  |  |                                |                                   |  |  |   |
| 581613                                    | 8135 AVE OUTREMONT<br><br>VINCENZO ARCARO<br>8135 AVE OUTREMONT  | 636                           | 565             | C  | 350  | 5850                           | 6200                              | 2C   | 6200   |   |
|   |  | 637                           | 1054            |  |  |                                |                                   |  |  |   |
| 581615                                    | 8145 AVE OUTREMONT<br><br>RONALD LUCKETT<br>8145 AVE OUTREMONT   | 636                           | 567             | D  | 700  | 5300                           | 6000                              | 2P   | 6000   |   |
|   |  | 637                           | 1056            |  |  |                                |                                   |  |  |   |
|   |  | 636                           | 568             |  |  |                                |                                   |  |  |   |
|   |  | 637                           | 1057            |  |  |                                |                                   |  |  |   |

ROLL SUPPLEMENTAIRE D'ÉVALUATION DES IMMEUBLES POUR L'EXERCICE FINANCIER COMMENÇANT LE 1ER MAI 1952  
 SUPPLEMENTARY VALUATION ROLL OF IMMOVABLE PROPERTY FOR THE FISCAL YEAR COMMENCING 1ST. MAY 1952

| NO DE COMPTE<br>ACCOUNT NO. | EMPLACEMENT DE L'IMMEUBLE<br>LOCATION OF PROPERTY                | CADASTRE - SUBDIVISION           |   | ENTRETIEN DES<br>TROTTOIRS<br>POS. DE FRONT | VALEUR (DOLLARS SEULEMENT) - VALUE (DOLLARS ONLY)           |                                |                                   |                                     | DÉSIGNATION<br>DENOMINATION | VALEUR POUR LA<br>TAXE SCOLAIRE<br>VALUE FOR<br>SCHOOL TAX | NO DE RÉOLUTION<br>RESOLUTION NO. |
|-----------------------------|--|----------------------------------|---|---|---|--------------------------------|-----------------------------------|-------------------------------------|-----------------------------|--|-----------------------------------|
|                             | NOM ET ADRESSE DU PROPRIÉTAIRE<br>NAME AND ADDRESS OF OWNER      | OCCUPATION ET<br>DÉNOMINATION    | MANTENANCE OF<br>SIDEWALKS<br>FEET FRONTAGE | TERRAIN<br>LAND                             | BÂTIMENTS<br>ET AUTRES ITEM<br>BUILDINGS<br>AND OTHER ITEMS | VALEUR EXEMPTÉ<br>EXEMPT VALUE | VALEUR IMPOSABLE<br>TAXABLE VALUE | NO DE CERTIFICAT<br>CERTIFICATE NO. |                             |  |                                   |
| 581616                      | COMPTE ANNULE<br>VOIR COMPTE 581615                              |                                  |   |   |   |                                |                                   |                                     |                             |  |                                   |
| 581629                      | 8225 AVE OUTREMONT<br>VINCENT IACURTO<br>8225 AVE OUTREMONT      | 636 583<br>584<br>585<br>ROREMAN | C   |   | 900   | 11000                          |                                   | 11900                               | 2C                          | 11900  |                                   |
| 581630                      | COMPTE ANNULE<br>VOIR COMPTE 581629                              |                                  |   |   |   |                                |                                   |                                     |                             |  |                                   |
| 581631                      | COMPTE ANNULE<br>VOIR COMPTE 581629                              |                                  |   |   |   |                                |                                   |                                     |                             |  |                                   |
| 581632                      | 8245 AVE OUTREMONT<br>GEORGE W GENTLEMAN                         | 636 586<br>587                   | P   |   | 500   | 6700                           |                                   | 7200                                | 2P                          | 7200   |                                   |
| 581637                      | 8335 AVE OUTREMONT<br>GEORGE JAMES MC LEOD<br>8335 AVE OUTREMONT | 636 598<br>599<br>ENGINEER       | P   | 50  | 280   | 3220                           |                                   | 3500                                | 1P                          | 3500   |                                   |
| 581639                      | LOT AVE OUTREMONT<br>GEORGE JAMES MC LEOD<br>8335 AVE OUTREMONT  | 636 600<br>ENGINEER              | P   | 25  | 140   |                                |                                   | 140                                 | 1P                          | 140  |                                   |



SUPPLEMENTARY VALUATION DES IMMEUBLES POUR L'EXERCICE FINANCIER COMMENÇANT LE 1ER MAI 1952  
 SUPPLEMENTARY VALUATION ROLL OF IMMOVABLE PROPERTY FOR THE FISCAL YEAR COMMENCING 1ST. MAY 1952

| RUE STREET<br>NO DE COMPTE<br>ACCOUNT NO. | EMPLACEMENT DE L'IMMEUBLE<br>LOCATION OF PROPERTY<br>NOM ET ADRESSE DU PROPRIÉTAIRE<br>NAME AND ADDRESS OF OWNER | CADASTRE - SUBDIVISION<br>OCCUPATION ET /<br>AND DÉSIGNATION | ENTRETIEN DES<br>TRACTOIRS<br>POS DE FRONT<br>MAINTENANCE OF<br>SIDEWALKS<br>FYET FRONTAGE | VALEUR (DOLLARS SEULEMENT) - VALUE (DOLLARS ONLY) |   |                                | REMARQUES<br>REMARKS | M<br>D<br>O<br>U | V<br>A<br>L<br>E<br>U<br>R | NO DE RÉSOLUTION<br>RESOLUTION NO.<br>NO DE CERTIFICAT<br>CERTIFICATE NO. |
|---|--|--|--|---|---|--------------------------------|----------------------|------------------|----------------------------|---|
|   |  |  |  | TERRAIN<br>LAND                                   | BÂTIMENTS<br>ET AUTRES ITEM<br>BUILDINGS<br>AND OTHER ITEMS | VALEUR EXEMPTÉ<br>EXEMPT VALUE |                      |                  |                            |   |
| 8385<br>1953<br>581647                    | LOT AVE OUTREMONT<br>JOSEPH STANKEVIC<br>7924 DUROCHER   | 636 608<br>BOUCHER   | C 25   | 140   | 7220  |                                | 7220<br>140          | 1C               | 7220<br>140                | RES. No. 52/6443<br>(12/1/52)   |
| 581648                                    | LOT AVE OUTREMONT<br>JOSEPH STANKEVIC<br>7924 DUROCHER   | 636 609<br>BOUCHER   | C 25   | 140   |   |                                | 140                  | 1C               | 140                        |   |
| 581649                                    | LOT AVE OUTREMONT<br>JOSEPH STANKEVIC<br><del>7924 DUROCHER</del><br>8385 Outremont                              | 636 610<br>BOUCHER   | C 25   | 140   | 6420  |                                | 6420<br>140          | 1C               | 6420<br>140                | RES. No. 54/669<br>(4/1/54)   |
| 581650                                    | LOT AVE OUTREMONT<br>JOSEPH STANKEVIC<br><del>7924 DUROCHER</del><br>8385 Outremont                              | 636 611<br>BOUCHER   | C 25   | 140   |   |                                | 140                  | 1C               | 140                        |   |
| 581651                                    | LOT AVE OUTREMONT<br>NORMAN SPIVAK<br>8435 AVE OUTREMONT   | 636 612<br>637 P1638<br>MANAGER                              | C 25   | 140   |   |                                | 140                  | 1C               | 140                        |   |
| 581652                                    | 8435 AVE OUTREMONT<br>NORMAN SPIVAK<br>8435 AVE OUTREMONT  | 636 613<br>637 P1638<br>636 614<br>MANAGER                   | C 50   | 280   | 3520  |                                | 3800                 | 1C               | 3800                       |   |
| 581654                                    | LOT AVE OUTREMONT<br>MARC BOVET<br>2567 ONTARIO EST  | 636 615<br>MARCHAND  | C 25   | 140   |   |                                | 140                  | 1C               | 140                        |   |

ROLE SUPPLEMENTAIRE D'ÉVALUATION DES IMMEUBLES POUR L'EXERCICE FINANCIER COMMENÇANT LE 1ER MAI 1952  
 SUPPLEMENTARY VALUATION ROLL OF IMMOVABLE PROPERTY FOR THE FISCAL YEAR COMMENCING 1ST. MAY 1952

| RUE STREET<br>NO DE COMPTE<br>ACCOUNT NO. | EMPLACEMENT DE L'IMMEUBLE<br>LOCATION OF PROPERTY<br>NOM ET ADRESSE DU PROPRIÉTAIRE<br>NAME AND ADDRESS OF OWNER | CADASTRE - SUBDIVISION<br>OCCUPATION ET<br>AND DENOMINATION | ENTRETIEN DES<br>TROTTOIRS<br>POUR DE FRONT<br>MAINTENANCE OF<br>SIDEWALKS<br>FEET FRONTAGE | VALEUR (DOLLARS SEULEMENT) - VALUE (DOLLARS ONLY) |  | VALEUR EXEMPTÉE<br>EXEMPT VALUE | VALEUR IMPOSABLE<br>TAXABLE VALUE | E<br>D<br>O<br>U<br>D<br>E<br>N<br>O<br>M<br>I<br>N<br>A<br>T<br>I<br>O<br>N | VALEUR POUR LA<br>TAXE SCOLAIRE<br>VALUE FOR<br>SCHOOL TAX | NO DE RÉOLUTION<br>RESOLUTION NO.<br>NO DE CERTIFICAT<br>CERTIFICATE NO. |
|---|--|---|---|---|--|---------------------------------|-----------------------------------|--|--|--|
|   |  |   |   | TERRAIN<br>LAND                                   | BÂTIMENTS<br>ET AUTRES ITERS<br>BUILDINGS<br>AND OTHER ITEMS |                                 |                                   |  |  |  |
| 581655                                    | LOT AVE OUTREMONT<br>MARC BOVET<br>2567 ONTARIO EST  | 636 616<br>MARCHAND<br>C                                    | 25  | 140   |  |                                 | 140                               | 1C   | 140  |  |
| 581656                                    | LOT AVE OUTREMONT<br>MARC BOVET<br>2567 ONTARIO EST  | 636 617<br>MARCHAND<br>C                                    | 25  | 140   |  |                                 | 140                               | 1C   | 140  |  |
| 581657                                    | LOT AVE OUTREMONT<br>MARC BOVET<br>2567 ONTARIO EST  | 636 618<br>MARCHAND<br>C                                    | 25  | 140   |  |                                 | 140                               | 1C   | 140  |  |
| 581658                                    | LOT AVE OUTREMONT<br>MARC BOVET<br>2567 ONTARIO EST  | 636 619<br>MARCHAND<br>C                                    | 25  | 140   |  |                                 | 140                               | 1C   | 140  |  |
| 581661                                    | <sup>8525</sup><br>LOT AVE OUTREMONT<br>HARRY MELNYK<br>8395 BIRNAM  | 636 629<br>PIPE FITTER<br>C                                 |   | 120   | 10460  |                                 | 10460<br>120                      | <del>C</del><br>21   | 120  | Per 84/8/3<br>(13-15-54)<br>SER. NO. 53/114<br>(5-5-53)                  |
| 581662                                    | LOT AVE OUTREMONT<br>HARRY MELNYK<br>8395 BIRNAM   | 636 630<br>PIPE FITTER<br>C                                 |   | 120   |  |                                 | 120                               | <del>C</del><br>21   | 120  | Per 84/5/6<br>(13-12-54)   |
| 581663                                    | 8535 AVE OUTREMONT<br>MIKE WIPOND<br>4109 ST DOMINIQUE   | 636 631<br>632<br>LABORER<br>C                              |   | 240   | 7630   |                                 | 7870                              | <del>C</del><br>20   | 7870   | Per 87-88-89<br>(14-5-56)  |

SUPPLEMENTARY VALUATION ROLL OF IMMOVABLE PROPERTY FOR THE FISCAL YEAR COMMENCING 1ST. MAY 1952

RUE  
STREET

QUARTIER  
WARD ST JEAN

ARRONDISSEMENT ÉLECTORAL  
ELECTORAL DISTRICT

| NO DE COMPTE<br>ACCOUNT NO. | EMPLACEMENT DE L'IMMEUBLE<br>LOCATION OF PROPERTY   | CADASTRE - SUBDIVISION            |                 | ENTRETIEN DES<br>TROTTOIRS<br>POS. DE FRONT<br><br>MAINTENANCE OF<br>SIDEWALKS<br>FEET FRONTAGE | VALEUR (DOLLARS SEULEMENT) - VALUE (DOLLARS ONLY)            |                                |                                   | INDUSTRIELLES<br>INDUSTRIALS | D<br>O<br>C<br>U<br>M<br>E<br>N<br>T<br>A<br>T<br>I<br>O<br>N | VALEUR POUR LA<br>TAXE SCOLAIRE<br>VALUE FOR<br>SCHOOL TAX | NO DE RÉSOLUTION<br>RESOLUTION NO.<br><br>NO DE CERTIFICAT<br>CERTIFICATE NO. |
|-----------------------------|---|-----------------------------------|-----------------|---|--|--------------------------------|-----------------------------------|------------------------------|---|--|---|
|                             |   | OCCUPATION ET<br>AND DENOMINATION | TERRAIN<br>LAND |   | BÂTIMENTS<br>ET AUTRES ÎTENS<br>BUILDINGS<br>AND OTHER ITEMS | VALEUR EXEMPTÉ<br>EXEMPT VALUE | VALEUR IMPOSABLE<br>TAXABLE VALUE |                              |   |  |   |
| 581664                      | COMPTE ANNULÉ<br><br>COMPTE ANNULÉ<br>VOIR COMPTE 581663  |                                   |                 |   |  |                                |                                   |                              |   |  |   |
| 581678                      | LOT AVE OUTREMONT<br><br>WM ALPHIUS MC ELLIGOTT<br>7056 OROLET  | 636                               | 646             |   | 120  |                                |                                   |                              | 2C  | 120  |   |
| 581679                      | LOT AVE OUTREMONT<br><br>WM ALPHIUS MC ELLIGOTT<br>7056 OROLET  | 636                               | 647             |   | 120  |                                |                                   |                              | 2C  | 120  |   |
| 581680                      | 8601 AVE OUTREMONT<br><br>THOMAS ALBERT COWIE<br>8601 AVE OUTREMONT                                       | 636                               | 648<br>649      |   | 240  | 7550                           |                                   |                              | 2P  | 7800   |   |
| 581681                      | COMPTE ANNULÉ<br><br>COMPTE ANNULÉ<br>VOIR COMPTE 581680  |                                   |                 |   |  |                                |                                   |                              |   |  |   |
| 581682                      | 8615 AVE OUTREMONT<br><br>IRENE BOURASSA<br>EPSE S DE C ET DE B DE<br>CECIL GRENNAN<br>8615 AVE OUTREMONT | 636                               | P651<br>652     |   | 190  | 4610                           |                                   |                              | 2C  | 4800   |   |
| 581697                      | 8694 AVE CHAMPAGNEUR<br><br>WILLIAM CHARLES SHEELY<br>8694 AVE CHAMPAGNEUR                                | 637                               | 1760            | 50  | 550  | 3150                           |                                   |                              | 1P  | 3700   |   |

4-2-415-10M-5-9-77728

SUPPLEMENTARY VALUATION ROLL OF IMMOVABLE PROPERTY FOR THE FISCAL YEAR COMMENCING 1ST. MAY 1952

| NO DE COMPTE<br>ACCOUNT NO. | EMPLACEMENT DE L'IMMEUBLE<br>LOCATION OF PROPERTY                        | CADASTRE - SUBDIVISION | ENTRETIEN DES<br>TROTTOIRS<br>POS. DE FRONT<br>MAINTENANCE OF<br>SIDEWALKS<br>FRONT FRONTAGE | VALEUR (DOLLARS SEULEMENT) - VALUE (DOLLARS ONLY) |   |                               |                                   | C<br>D<br>E<br>D<br>E<br>N<br>O<br>M<br>I<br>N<br>A<br>T<br>I<br>O<br>N | VALEUR POUR LA<br>TAXE SCOLAIRE<br>VALUE FOR<br>SCHOOL TAX | NO DE RESOLUTION<br>RESOLUTION NO.<br>NO DE CERTIFICAT<br>CERTIFICATE NO. |
|-----------------------------|--|------------------------|--|---|---|-------------------------------|-----------------------------------|---|--|---|
|                             |  |                        |  | TERRAIN<br>LAND                                   | BATIMENTS<br>ET AUTRES ITEM<br>BUILDINGS<br>AND OTHER ITEMS | VALEUR EXEMPT<br>EXEMPT VALUE | VALEUR IMPOSABLE<br>TAXABLE VALUE |   |  |   |
| 581699                      | 8680 AVE CHAMPAGNEUR<br>GERALD G GRATTON<br>8680 AVE CHAMPAGNEUR         | 637 1761<br>MACHINISTE | C 50   | 550   | 3650  |                               | 4200                              | 1C  | 4200   |   |
| 581701                      | 8670 AVE CHAMPAGNEUR<br>GEORGE F LOCKETT<br>8670 AVE CHAMPAGNEUR         | 637 1762<br>TAXI OWNER | P 50   | 550   | 3650  |                               | 4200                              | 1P  | 4200   |   |
| 581705                      | 8630 AVE CHAMPAGNEUR<br>DOUGLAS WILLIS<br>8630 AVE CHAMPAGNEUR           | 637 1763<br>CLERK      | P 50.2   | 550   | 3650  |                               | 4200                              | 1P  | 4200   |   |
| 581707                      | 8624<br>LOT AVE CHAMPAGNEUR<br>EDOUARD GELLY<br>8624 AVE CHAMPAGNEUR     | 637 1411<br>MENUISIER  | C 25   | 270   | 9660  |                               | 9660<br>270                       | 1C  | 9660<br>270  | RES. NO. 53/116<br>(5-5-53)   |
| 581708                      | LOT AVE CHAMPAGNEUR<br>EDOUARD GELLY<br>8624 AVE CHAMPAGNEUR             | 637 1410<br>MENUISIER  | C 25   | 270   |   |                               | 270                               | 1C  | 270  |   |
| 581709                      | 8620 AVE CHAMPAGNEUR<br>WILLIAM DOUGLAS<br>8620 AVE CHAMPAGNEUR          | 637 1764<br>CLERK      | P 50.1   | 550   | 3550  |                               | 4100                              | 1P  | 4100   |   |
| 581712                      | 8610<br>LOT AVE CHAMPAGNEUR<br>JOHN PAWLOW<br>8586 AVE CHAMPAGNEUR APT 3 | 637 1406<br>CARPENTER  | C 25   | 280   | 16940   |                               | 16940<br>280                      | 1C  | 16940<br>280   | RES. NO. 52/1108<br>(2/1/53)  |
| 581713                      | LOT AVE CHAMPAGNEUR<br>JOHN PAWLOW<br>8586 AVE CHAMPAGNEUR APP 3         | 637 1405<br>CARPENTER  | C 25   | 280   |   |                               | 280                               | 1C  | 280  |   |

1242

ROLL SUPPLEMENTAIRE D'ÉVALUATION DES IMMEUBLES POUR L'EXERCICE FINANCIER COMMENÇANT LE 1ER MAI 1952  
 SUPPLEMENTARY VALUATION ROLL OF IMMOVABLE PROPERTY FOR THE FISCAL YEAR COMMENCING 1ST. MAY 1952

RUE  
STREET

QUARTIER  
WARD ST JEAN

ARRONDISSEMENT ELECTORAL  
ELECTORAL DISTRICT

| NO DE COMPTE<br>ACCOUNT NO.                      | EMPLACEMENT DE L'IMMEUBLE<br>LOCATION OF PROPERTY<br><br>NOM ET ADRESSE DU PROPRIÉTAIRE<br>NAME AND ADDRESS OF OWNER              | CADASTRE - SUBDIVISION<br><br>OCCUPATION ET<br>AND DÉNOMINATION | ENTRETIEN DES<br>TROTTOIRS<br>POR DE FRONT<br><br>MAINTENANCE OF<br>SIDEWALKS<br>FRONT FRONTAGE | VALEUR (DOLLARS SEULEMENT) - VALUE (DOLLARS ONLY) |   |                                |                                   | DÉNOMINATION<br>DENOMINATION | VALEUR POUR LA<br>TAXE SCOLAIRE<br>VALUE FOR<br>SCHOOL TAX | NO DE RÉOLUTION<br>RESOLUTION NO.<br><br>NO DE CERTIFICAT<br>CERTIFICATE NO |
|--|---|---|---|---|---|--------------------------------|-----------------------------------|------------------------------|--|---|
|  |   |   |   | TERRAIN<br>LAND                                   | BÂTIMENTS<br>ET AUTRES ITEX<br>BUILDINGS<br>AND OTHER ITEMS | VALEUR EXEMPTÉ<br>EXEMPT VALUE | VALEUR IMPOSABLE<br>TAXABLE VALUE |                              |  |   |
| 581714<br><small>See Roll Supp.<br/>1953</small> | 8600 AVE CHAMPAGNEUR<br><br>HIS MAJESTY THE KING<br>WARTIME HOUSING<br><br>CHARGES FIXED BY SPECIAL<br>CONTRACT AT 30 00 PER YEAR | 637 1765  | E 50.1  | 550   | 4050  | 4600                           |                                   | 98E                          | 4600   |   |
| 581716   | 8594 AVE CHAMPAGNEUR<br><br>HARRY GREEN<br>5955 24 E AVENUE   | 637 1766  | D 50.2  | 550   | 4050  |                                | 4600                              | 1P                           | 4600   |   |
| 581719   | 8586 AVE CHAMPAGNEUR<br><br>ANDREW TATTO<br>8586 AVE CHAMPAGNEUR APT 2  | 637 1399<br>1398  | C 50  | 560   | 12990   |                                | 13550                             | 1C                           | 13550  |   |
| 581720   | COMPTE ANNULE<br><br>COMPTE ANNULE<br>VOIR COMPTE 581719  |   |   |   |   |                                |                                   |                              |  |   |
| 581721   | COMPTE ANNULE<br><br>COMPTE ANNULE<br>VOIR COMPTES 586942 A 587041  |   |   |   |   |                                |                                   |                              |  |   |
| 581729   | COMPTE ANNULE<br><br>COMPTE ANNULE<br>VOIR COMPTES 586946 A 587041  |   |   |   |   |                                |                                   |                              |  |   |
| 581734   | 8480 AVE CHAMPAGNEUR<br><br>JACQUES PIGEON<br>8480 AVE CHAMPAGNEUR  | 637 1257<br>1256  | C 52  | 600   | 7500  |                                | 8100                              | 1C                           | 8100   |   |

1243

ROLE SUPPLEMENTAIRE D'ÉVALUATION DES IMMEUBLES POUR L'EXERCICE FINANCIER COMMENÇANT LE 1ER MAI 1952  
 SUPPLEMENTARY VALUATION ROLL OF IMMOVABLE PROPERTY FOR THE FISCAL YEAR COMMENCING 1ST. MAY 1952

| RUE<br>STREET               | QUARTIER<br>WARD ST JEAN                                   |                           | ARRONDISSEMENT ELECTORAL<br>ELECTORAL DISTRICT   |                 | VALEUR (DOLLARS SEULEMENT) - VALUE (DOLLARS ONLY)           |                                |                                   |              | L<br>E<br>D<br>O<br>C<br>U<br>M<br>E<br>N<br>T<br>A<br>T<br>I<br>O<br>N | VALEUR POUR LA<br>TAXE SCOLAIRE<br>VALUE FOR<br>SCHOOL TAX | NO DE RÉSOLUTION<br>RESOLUTION NO.<br><br>NO DE CERTIFICAT<br>CERTIFICATE NO. |
|-----------------------------|--|---------------------------|--|-----------------|---|--------------------------------|-----------------------------------|--------------|---|--|---|
| NO DE COMPTE<br>ACCOUNT NO. | EMPLACEMENT DE L'IMMEUBLE<br>LOCATION OF PROPERTY          | CADASTRE - SUBDIVISION    | ENTRETIEN DES<br>TROTTOIRS<br>POS DE FRONT<br><br>MAINTENANCE OF<br>SIDEWALKS<br>FEET FRONTAGE | TERRAIN<br>LAND | BÂTIMENTS<br>ET AUTRES ITEM<br>BUILDINGS<br>AND OTHER ITEMS | VALEUR EXEMPTÉ<br>EXEMPT VALUE | VALEUR IMPOSABLE<br>TAXABLE VALUE | DÉNOMINATION |   |  |   |
| 581735                      | COMPTE ANNULÉ<br><br>COMPTE ANNULÉ<br>VOIR COMPTE 581734   |                           |  |                 |   |                                |                                   |              |   |  |   |
| 581739                      | 8430 AVE CHAMPAGNEUR                                       | 637 1252<br><br>1251      |  |                 |   |                                |                                   |              |   |  |   |
|                             | HORACE HERKY LEVINE<br>8430 AVE CHAMPAGNEUR                | SALESMAN                  | J 51   | 600             | 7800  |                                | 8400                              | 1J           | 8400  |  |   |
| 581740                      | COMPTE ANNULÉ<br><br>COMPTE ANNULÉ<br>VOIR COMPTE 581739   |                           |  |                 |   |                                |                                   |              |   |  |   |
| 581745                      | 8380 AVE CHAMPAGNEUR                                       | 637 1662                  |  |                 |   |                                |                                   |              |   |  |   |
|                             | THEODORE LAMBERT<br>FRANK LEBLANC<br>8380 AVE CHAMPAGNEUR  | MARCHAND<br>CABINET MAKER | C 36.2   | 450             | 5950  |                                | 6400                              | 1C           | 6400  |  |   |
| 581747                      | 8360 AVE CHAMPAGNEUR                                       | 637 1660                  |  |                 |   |                                |                                   |              |   |  |   |
|                             | DAVID M JOHNSTON<br>7709 BIRNAM                            | FOREMAN                   | P 36.2   | 450             | 4950  |                                | 5400                              | 1P           | 5400  |  |   |
| 581748                      | 8350 AVE CHAMPAGNEUR                                       | 637 1659                  |  |                 |   |                                |                                   |              |   |  |   |
|                             | 1953<br>JEAN JULES DEROME<br>8350 AVE CHAMPAGNEUR          | C N R EMP                 | C 36.2   | 450             | 5200  |                                | 5650                              | 1C           | 5650  |  |   |
| 581793                      | 1910/12<br>LOT AVE CHAMPAGNEUR                             | 637 904                   |  |                 |   |                                |                                   |              |   |  |   |
|                             | 1953<br>NYKOLA KISIL<br>ANNA PARCHUC<br>HIS WIFE C AS TO P | BAKER                     | C 25   | 450             | 11850   |                                | 11850<br>450                      | 1C           | 11850<br>450  | CERT. No. 52/48894<br>1/17/6/52                            |   |

SUPPLEMENTARY VALUATION ROLL OF IMMOVABLE PROPERTY FOR THE FISCAL YEAR COMMENCING 1ST. MAY 1952

| RUE STREET | QUARTIER WARD | ARRONDISSEMENT ELECTORAL ELECTORAL DISTRICT | ENTRETIEN DES TROTTOIRS POS DE FRONT |  | VALEUR (DOLLARS SEULEMENT) - VALUE (DOLLARS ONLY) |                                  |  | W O O U | DÉSIGNATION | VALEUR FOUR LA TAXE SCOLAIRE VALUE FOR SCHOOL TAX | NO DE RÉSOLUTION RESOLUTION NO. |              |   |
|------------|---------------|---|--------------------------------------|--|---|----------------------------------|--|---------|-------------|---|---------------------------------|--------------|---|
|            |               |   | NO DE COMPTE ACCOUNT NO.             | EMPLACEMENT DE L'IMMEUBLE LOCATION OF PROPERTY                                 | CADASTRE - SUBDIVISION                            | OCCUPATION ET / AND DÉNOMINATION | MAINTENANCE OF SIDEWALKS FEET FRONTAGE |         |             |   |                                 | TERRAIN LAND | BÂTIMENTS ET AUTRES ITEM BUILDINGS AND OTHER ITEMS  |
|            |               |   | 1960/12                              | LOT AVE CHAMPAGNEUR  | 637 903   | LABORER                          | 25'                                    | 450     | 11850       | 11850<br>450                                      | 1C                              | 11850<br>450 | DEPT. 52/4885<br>(17/6/52)<br>sect 226<br>(11-9-52) |
|            |               |   |                                      | LOT AVE CHAMPAGNEUR  | 637 897   | BUTCHER                          | C 25'                                  | 450     |             | 450   | 1C                              | 450          |   |
|            |               |   |                                      | LOT AVE CHAMPAGNEUR  | 637 896   | BUTCHER                          | C 25'                                  | 450     |             | 450   | 1C                              | 450          |   |
|            |               |   |                                      | 7522 220 AVE CHAMPAGNEUR   | 637 484<br>483                                    | CONSTABLE                        | C 50'                                  | 900     | 13450       | 14350   | 1C                              | 14350        |   |
|            |               |   | 1958                                 | HENRI SWEENEY<br>EGLANTINE MENARD<br>SON EPOUSE C EN B<br>7522 AVE CHAMPAGNEUR |   |                                  |  |         |             |   |                                 |              |   |
|            |               |   |                                      | COMPTE ANNULE<br>VOIR COMPTE 581829  |   |                                  |  |         |             |   |                                 |              |   |
|            |               |   |                                      | 7252 AVE CHAMPAGNEUR   | 637 355<br>354                                    | JOURNALIST                       | P 50'                                  | 1100    | 2900        | 4000  | 1P                              | 4000         |   |
|            |               |   |                                      | 7228 330 AVE CHAMPAGNEUR   | 637 350   | GARDENER                         | C 25'                                  | 550     | 10050       | 10600   | 1C                              | 10600        |   |

ROLE SUPPLEMENTAIRE D'ÉVALUATION DES IMMEUBLES POUR L'EXERCICE FINANCIER COMMENÇANT LE 1ER MAI 1952  
 SUPPLEMENTARY VALUATION ROLL OF IMMOVABLE PROPERTY FOR THE FISCAL YEAR COMMENCING 1ST. MAY 1952

RUE  
STREET

QUARTIER  
WARD ST JEAN

ARRONDISSEMENT ÉLECTORAL  
ELECTORAL DISTRICT

| NO DE COMPTE<br>ACCOUNT NO. | EMPLACEMENT DE L'IMMEUBLE<br>LOCATION OF PROPERTY  | CADASTRE - SUBDIVISION<br>OCCUPATION ET<br>AND DÉNOMINATION | ENTRETIEN DES<br>TROTTIRS<br>PDS DE FRONT<br>MAINTENANCE OF<br>SIDEWALK<br>KEY FRONTAGE | VALEUR (DOLLARS SEULEMENT) - VALUE (DOLLARS ONLY) |   | VALEUR EXEMPTÉ<br>EXEMPT VALUE | VALEUR IMPOSABLE<br>TAXABLE VALUE | E<br>D<br>O<br>C | VALEUR POUR LA<br>TAXE SCOLAIRE<br>VALUE FOR<br>SCHOOL TAX | NO DE RÉOLUTION<br>RESOLUTION NO.<br>NO DE CERTIFICAT<br>CERTIFICATE NO. |
|-----------------------------|--|---|---|---|---|--------------------------------|-----------------------------------|------------------|--|--|
|                             |  |   |   | TERRAIN<br>LAND                                   | BÂTIMENTS<br>ET AUTRES ITEX<br>BUILDINGS<br>AND OTHER ITEMS |                                |                                   |                  |  |  |
| 581856                      | 7032730 AVE CHAMPAGNEUR<br>ZELDA HAZENBERG<br>WIFE S AS TO P OF<br>LEON WERBIN<br>3715 COLONIAL    | 637 163<br>U  | 25  | 550   | 5750  |                                | 6300                              | 1J               | 6300   |  |
| 581861                      | LOT AVE CHAMPAGNEUR<br>OSWALD INGEL<br>2710 BARCLAY AVE APT 6                                      | 637 158<br>P  | 25  | 550   |   |                                | 550                               | 1P               | 550  |  |
| 581867                      | 6970 AVE CHAMPAGNEUR<br>NANCI HENDLER<br>WIFE S AS TO P OF<br>ISAAC SCHARF<br>751A AVE QUERBES OUT | 637 152<br>U  | 25  | 550   | 1950  |                                | 2500                              | 1J               | 2500   |  |
| 581868                      | LOT AVE CHAMPAGNEUR<br>NANCI HENDLER<br>WIFE S AS TO P OF<br>ISAAC SCHARF<br>751A AVE QUERBES OUT  | 637 151<br>U  | 25  | 550   |   |                                | 550                               | 1J               | 550  |  |
| 581874                      | 6924722 AVE CHAMPAGNEUR<br>GLADYS DIAB ALIAS<br>DIEIS<br>6924 CHAMPAGNEUR                          | 637 P145<br>144<br>E  | 376   | 850   | 5150  |                                | 6000                              | 1E               | 6000   | ent-110-113<br>(117-6-57)  |
| 581888                      | 6977779 AVE CHAMPAGNEUR<br>PETER NADWIONY<br>PAUL KYRUK /ALIEN/<br>6979 AVE CHAMPAGNEUR            | 637 196<br>C  | 25  | 550   | 10450   |                                | 11000                             | 1C               | 11000  |  |



SUPPLEMENTARY VALUATION ROLL OF IMMOVABLE PROPERTY FOR THE FISCAL YEAR COMMENCING 1ST. MAY 1952

| RUE<br>STREET | QUARTIER<br>WARD | ST JEAN | ARRONDISSEMENT ELECTORAL<br>ELECTORAL DISTRICT | NO DE COMPTE<br>ACCOUNT NO. | EMPLACEMENT DE L'IMMEUBLE<br>LOCATION OF PROPERTY   | CADASTRE - SUBDIVISION            | ENTRETIEN DES<br>TROTTOIRS<br>POS. DE FRONT  | VALEUR (DOLLARS SEULEMENT) - VALUE (DOLLARS ONLY) |   |                               |                                   | PROTECTIONS<br>SECURITIES | E<br>D<br>O<br>C | DENOMINATION | VALEUR POUR LA<br>TAXE SCOLAIRE<br>VALUE FOR<br>SCHOOL TAX | NO DE RESOLUTION<br>RESOLUTION NO.<br><br>NO DE CERTIFICAT<br>CERTIFICATE NO. |
|---------------|------------------|---------|--|-----------------------------|---|-----------------------------------|--|---|---|-------------------------------|-----------------------------------|---------------------------|------------------|--------------|--|---|
|               |                  |         |  |                             | NOM ET ADRESSE DU PROPRIETAIRE<br>NAME AND ADDRESS OF OWNER   | OCCUPATION ET<br>AND DENOMINATION | MAINTENANCE OF<br>SIDEWALKS<br>FEET FRONTAGE | TERRAIN<br>LAND                                   | BATIMENTS<br>ET AUTRES ITEM<br>BUILDINGS<br>AND OTHER ITEMS | VALEUR EXEMPT<br>EXEMPT VALUE | VALEUR IMPOSABLE<br>TAXABLE VALUE |                           |                  |              |  |   |
|               |                  |         |  | 581889                      | 6983/85 AVE CHAMPAGNEUR<br><br>RENE DUPRAS<br>6985 AVE CHAMPAGNEUR  | 637 197<br><br>COMMIS             | C 25   | 550   | 11000   |                               | 11550                             |                           | 1C               | 11550        |  |   |
|               |                  |         |  | 581890                      | 6993/91<br>LOT AVE CHAMPAGNEUR<br><br>PASQUALE MASTROCOLA<br>7000 GRAND AVE<br>ANNA MARIA DI TOMASSO SON ERSE | 637 198<br><br>JOURNALIER         | C 25   | 550   | 10750   |                               | 10750<br>550                      |                           | 1C               | 10750<br>550 | 52/7413<br>(11/12/52)                                      |   |
|               |                  |         |  | 581891                      | 6997/99<br>LOT AVE DE CHAMPAGNEUR<br><br>EUGENE DUBREUIL<br>5615 WAVERLY                                      | 637 199<br><br>CONSTRUCTEUR       | C 25   | 550   | 10850   |                               | 10850<br>550                      |                           | 1C               | 10850<br>550 | 52/6442<br>(12/11/52)                                      |   |
|               |                  |         |  | 581899                      | AVE CHAMPAGNEUR<br><br>LIBBY SEGAL<br>WIFE S AS TO P OF<br>JOHN BERCUSSON<br>7030 AVE CHAMPAGNEUR             | 637 207<br><br>SALESMAN           | J 25   | 550   | 250   |                               | 800                               |                           | 1J               | 800          |  |   |
|               |                  |         |  | 581900                      | 7055 AVE CHAMPAGNEUR<br><br>LEOPOLD PERRAULT<br>737 BOUL GRAHAM<br>VILLE ST LAURENT                           | 637 208<br>209<br><br>MARCHAND    | C 50   | 1100  | 20800   |                               | 21900                             |                           | 1C               | 21900        |  |   |
|               |                  |         |  | 581901                      | COMPTE ANNULE<br><br>VOIR COMPTE 581900   |                                   |  |   |   |                               |                                   |                           |                  |              |  |   |
|               |                  |         |  | 581902                      | LOT AVE CHAMPAGNEUR<br><br>LEOPOLD PERRAULT<br>737 BOUL GRAHAM<br>VILLE ST LAURENT                            | 637 210<br><br>MARCHAND           | C 25   | 550   |   |                               | 550                               |                           | 1C               | 550          |  |   |

ROLE SUPPLEMENTAIRE D'ÉVALUATION DES IMMEUBLES POUR L'EXERCICE FINANCIER COMMENÇANT LE 1ER MAI 1952  
 SUPPLEMENTARY VALUATION ROLL OF IMMOVABLE PROPERTY FOR THE FISCAL YEAR COMMENCING 1ST. MAY 1952

RUE  
STREET

QUARTIER  
WARD ST JEAN

ARRONDISSEMENT ELECTORAL  
ELECTORAL DISTRICT

| NO DE COMPTE<br>ACCOUNT NO. | EMPLACEMENT DE L'IMMEUBLE<br>LOCATION OF PROPERTY<br>NOM ET ADRESSE DU PROPRIÉTAIRE<br>NAME AND ADDRESS OF OWNER  | CADASTRE - SUBDIVISION<br>OCCUPATION ET<br>AND DÉLIMITATION | ENTRETIEN DES<br>TROTOIRS<br>POS DE FRONT<br>MAINTENANCE OF<br>SIDEWALKS<br>FEET FRONTAGE | VALEUR (DOLLARS SEULEMENT) - VALUE (DOLLARS ONLY) |  |                                |                                   | E<br>O<br>O<br>U | RE<br>NO<br>M<br>E<br>N<br>T<br>A<br>T<br>I<br>O<br>N | VALEUR POUR LA<br>TAXE SCOLAIRE<br>VALUE FOR<br>SCHOOL TAX | NO DE RÉOLUTION<br>RESOLUTION NO.<br>NO DE CERTIFICAT<br>CERTIFICATE NO. |
|-----------------------------|---|---|---|---|--|--------------------------------|-----------------------------------|------------------|---|--|--|
|                             |   |   |   | TERRAIN<br>LAND                                   | BÂTIMENTS<br>ET AUTRES<br>BÂTIMENTS<br>AND OTHER ITEMS | VALEUR EXEMPTÉ<br>EXEMPT VALUE | VALEUR IMPOSABLE<br>TAXABLE VALUE |                  |   |  |  |
| 581910                      | 7251755 AVE CHAMPAGNEUR<br>J ALMANZOR SIMARD<br>4574 RESTHER  | 637 376<br>BOURGEOIS  | C 25  | 550   | 2650   |                                | 3200                              | 1C               | 3200  |  |  |
| 581912                      | LOT AVE CHAMPAGNEUR<br>STEPHEN KERNUSZ<br>3875 HENRI JULIEN   | 637 378<br>CONTRACTOR                                       | C 25  | 550   |  |                                | 550                               | 1C               | 550   |  |  |
| 581913                      | 7269771 AVE CHAMPAGNEUR<br>STEPHEN KERNUSZ<br>3875 HENRI JULIEN   | 637 379<br>CONTRACTOR                                       | C 25  | 550   | 5950   |                                | 6500                              | 1C               | 6500  |  |  |
| 581924                      | 7491795 AVE CHAMPAGNEUR<br>JULIE DROZD<br>WALTER GORSKI<br>7491 AVE CHAMPAGNEUR   | 637 526<br>SECRETARY<br>WATCHMAN                            | C 25  | 450   | 7950   |                                | 8400                              | 1C               | 8400  |  |  |
| 581925                      | 7497 AVE CHAMPAGNEUR<br>CATHERINE GRETTA MC GUIGAN<br>VVE DE JEAN CALIXTE CORMIER<br>1/3 PROP<br>7497 AVE CHAMPAGNEUR<br>LORRAINE CORMIER 1/3<br>JACQUELINE CORMIER 1/3 | 637 527   | C 25  | 450   | 4050   |                                | 4500                              | 1C               | 4500  |  |  |
| 581927                      | LOT AVE CHAMPAGNEUR<br>CARMELO COSENTINO<br>7454 CHAMPAGNEUR  | 637 529<br>CARPENTER  | C 25  | 450   |  |                                | 450                               | 1C               | 450   |  |  |
| 581928                      | LOT AVE CHAMPAGNEUR<br>CARMELO COSENTINO<br>7454 CHAMPAGNEUR  | 637 530<br>CARPENTER  | C 25  | 450   |  |                                | 450                               | 1C               | 450   |  |  |

ROLE SUPPLEMENTAIRE D'EVALUATION DES IMMEUBLES POUR L'EXERCICE FINANCIER COMMENÇANT LE 1ER MAI 1952  
 SUPPLEMENTARY VALUATION ROLL OF IMMOVABLE PROPERTY FOR THE FISCAL YEAR COMMENCING 1ST. MAY 1952

RUE  
STREET

QUARTIER  
WARD ST JEAN

ARRONDISSEMENT ELECTORAL  
ELECTORAL DISTRICT

| NO DE COMPTE<br>ACCOUNT NO. | EMPLACEMENT DE L'IMMEUBLE<br>LOCATION OF PROPERTY   | CADASTRE - SUBDIVISION<br>OCCUPATION ET<br>AND DENOMINATION | ENTRETIEN DES<br>YROTTOIRS<br>PDS DE FRONT<br>MAINTENANCE OF<br>SIDEWALKS<br>FRONT FRONTS | VALEUR (DOLLARS SEULEMENT) - VALUE (DOLLARS ONLY) |   |                                |                                   | E<br>D<br>O<br>U | D<br>E<br>N<br>O<br>M<br>I<br>N<br>A<br>T<br>I<br>O<br>N | VALEUR POUR LA<br>TAXE SCOLAIRE<br>VALUE FOR<br>SCHOOL TAX | NO DE RESOLUTION<br>RESOLUTION NO.<br>NO DE CERTIFICAT<br>CERTIFICATE NO. |
|-----------------------------|---|---|---|---|---|--------------------------------|-----------------------------------|------------------|--|--|---|
|                             |   |   |   | TERRAIN<br>LAND                                   | BATIMENTS<br>ET AUTRES ITEX<br>BUILDINGS<br>AND OTHER ITEMS | VALEUR EXEMPTÉ<br>EXEMPT VALUE | VALEUR IMPOSABLE<br>TAXABLE VALUE |                  |  |  |   |
| 581934                      | 7561763 AVE CHAMPAGNEUR<br>ALEX ZARICH<br>7561 AVE CHAMPAGNEUR  | 637 537<br>MECHANIC   | C 25  | 450   | 6250  |                                | 6700                              | 1C               | 6700   |  |   |
| 581963                      | <sup>1851-53</sup><br>7861763 AVE CHAMPAGNEUR<br>TANCREDE PARE<br>7863 AVE CHAMPAGNEUR                          | 637 761<br>762<br>BOUCHER                                   | C 50  | 900   | <sup>17250</sup><br>9000                                    |                                | <sup>17250</sup><br>9900          | 1C               | <sup>17250</sup><br>9900                                 | <sup>17250</sup><br>(211114)                               |   |
| 581964                      | COMPTE ANNULE<br>VOIR COMPTE 581963   | COMPTE ANNULE   |   |   |   |                                |                                   |                  |  |  |   |
| 581968                      | 7937 AVE CHAMPAGNEUR<br>STANLEY GIERLACH<br>7937 CHAMPAGNEUR APT 2  | 637 935<br>936<br>CABINET<br>MAKER                          | C 30  | 900   | 14500   |                                | 15400                             | 1C               | 15400  |  |   |
| 581970                      | 7945747 AVE CHAMPAGNEUR<br>MATHIAS RITSCHDORFF<br>MARGARET KOHLEY HIS WIFE<br>8175 AVE CHAMPAGNEUR              | 637 937<br>MECHANIC   | C 25  | 450   | 11000   |                                | 11450                             | 1C               | 11450  |  |   |
| 581977                      | 7991 AVE CHAMPAGNEUR<br>SUCC ALBERT LACHAINE<br>A/S FABIOLA ROCHON VVE DE<br>ALBERT LACHAINE<br>631 ST PHILIPPE | 637 944<br>945  | C 50  | 900   | 24100   |                                | 25000                             | 1C               | 25000  |  |   |

ROLE SUPPLEMENTAIRE D'ÉVALUATION DES IMMEUBLES POUR L'EXERCICE FINANCIER COMMENÇANT LE 1ER MAI 1952  
 SUPPLEMENTARY VALUATION ROLL OF IMMOVABLE PROPERTY FOR THE FISCAL YEAR COMMENCING 1ST. MAY 1952

RUE  
STREET

QUARTIER  
WARD ST JEAN

ARRONDISSEMENT ÉLECTORAL  
ELECTORAL DISTRICT

| NO DE COMPTE<br>ACCOUNT NO.                                | EMPLACEMENT DE L'IMMEUBLE<br>LOCATION OF PROPERTY  | CADASTRE - SUBDIVISION           |   | ENTRETIEN DES<br>TROTTOIRS<br>FOR ST FRONT | VALEUR (DOLLARS SEULEMENT) - VALUE (DOLLARS ONLY)           |                                |                                   |  | PROFONDEUR<br>SIDE WALKS | E<br>D<br>O<br>C | V<br>A<br>L<br>E<br>U<br>R | NO DE RÉSOLUTION<br>RESOLUTION NO. |
|--|--|----------------------------------|---|--|---|--------------------------------|-----------------------------------|--|--------------------------|------------------|----------------------------|------------------------------------|
|  | NOM ET ADRESSE DU PROPRIÉTAIRE<br>NAME AND ADDRESS OF OWNER  | OCCUPATION ET<br>AND DÉSIGNATION | M<br>A<br>I<br>N<br>T<br>E<br>N<br>A<br>N<br>C<br>E<br>O<br>F<br>S<br>I<br>D<br>E<br>W<br>A<br>L<br>K<br>S<br>F<br>R<br>O<br>N<br>T<br>P<br>R<br>O<br>F<br>O<br>U<br>N<br>D | TERRAIN<br>LAND                            | BÂTIMENTS<br>ET AUTRES ITEM<br>BUILDINGS<br>AND OTHER ITEMS | VALEUR EXEMPTÉ<br>EXEMPT VALUE | VALEUR IMPOSABLE<br>TAXABLE VALUE | VALEUR POUR LA<br>TAXE SCOLAIRE<br>VALUE FOR<br>SCHOOL TAX |                          |                  |                            |                                    |
| 581985<br><small>For Role Supp.<br/>See Supp. Roll</small> | LOT AVE CHAMPAGNEUR<br>1953<br>ALEXANDER TIBOLDY<br>62 ONTARIO EST                                       | 637 954                          | C   | 25   | 450   |                                | 450                               |  | 1C                       | 450              |                            |                                    |
| 581986<br><small>For Role Supp.<br/>See Supp. Roll</small> | LOT AVE CHAMPAGNEUR<br>1953<br>ALEXANDER TIBOLDY<br>62 ONTARIO EST                                       | 637 955                          | C   | 25   | 450   |                                | 450                               |  | 1C                       | 450              |                            |                                    |
| 581993   | 8155 AVE CHAMPAGNEUR<br><br>MARJORIE FIDDES<br>WIFE S AS TO P OF<br>DALE H SMYTH<br>8155 AVE CHAMPAGNEUR | 637 1110<br>1111                 | P   | 50   | 550   | 5750                           | 6300                              |  | 1P                       | 6300             |                            |                                    |
| 581996   | LOT AVE CHAMPAGNEUR<br><br>MATHIAS RITSCHDOORFF<br>8175 CHAMPAGNEUR                                      | 637 1113                         | C   | 25   | 270   |                                | 270                               |  | 1C                       | 270              |                            |                                    |
| 581997   | 8175 CHAMPAGNEUR<br><br>MATHIAS RITSCHDOORFF<br>8175 AVE CHAMPAGNEUR                                     | 637 1114<br>1115                 | C   | 50   | 550   | 6550                           | 7100                              |  | 1C                       | 7100             |                            |                                    |
|  |  |                                  |   |  | 47560   | 487200                         | 4600                              | 530160   |                          | 534760           |                            |                                    |

SUPPLEMENTARY VALUATION ROLL OF IMMOVABLE PROPERTY FOR THE FISCAL YEAR COMMENCING 1ST. MAY 1952

| NO DE COMPTE<br>ACCOUNT NO. | EMPLACEMENT DE L'IMMEUBLE<br>LOCATION OF PROPERTY                                     | CADASTRE - SUBDIVISION            | ENTRETIEN DES<br>TROTTOIRS<br>PDS DE FRONT   | VALEUR (DOLLARS SEULEMENT) - VALUE (DOLLARS ONLY) |   |                               |                                   | ARRONDISSEMENT<br>ELECTORAL<br>DISTRICT | C O D E | DENOMINATION | VALEUR POUR LA<br>TAXE SCOLAIRE<br>VALUE FOR<br>SCHOOL TAX | NO DE RESOLUTION<br>RESOLUTION NO. |
|-----------------------------|---|-----------------------------------|--|---|---|-------------------------------|-----------------------------------|---|---------|--------------|--|------------------------------------|
|                             | NOM ET ADRESSE DU PROPRIETAIRE<br>NAME AND ADDRESS OF OWNER                           | OCCUPATION ET<br>AND DENOMINATION | MAINTENANCE OF<br>SIDEWALKS<br>FEET FRONTAGE | TERRAIN<br>LAND                                   | BATIMENTS<br>ET AUTRES ITEM<br>BUILDINGS<br>AND OTHER ITEMS | VALEUR EXEMPT<br>EXEMPT VALUE | VALEUR IMPOSABLE<br>TAXABLE VALUE |   |         |              |  |                                    |
| 582008                      | 8235 AVE CHAMPAGNEUR  | 637 1123<br>P1126                 |  |   |   |                               |                                   |   |         |              |  |                                    |
|                             | WALTER DOUGAN<br>8235 AVE CHAMPAGNEUR   | FOREMAN                           | 375  | 400   | 5500  |                               | 5900                              | 1P                                      |         | 5900         |  |                                    |
| 582014                      | 8345 AVE CHAMPAGNEUR  | 637 1276<br>1277                  |  |   |   |                               |                                   |   |         |              |  |                                    |
|                             | BETTY GOLDBERG<br>WIFE S AS TO P OF<br>MORTIMER LOUIS STRUZER<br>8345 AVE CHAMPAGNEUR | CARTER                            |  | 540   | 7860  |                               | 8400                              | 2U                                      |         | 8400         |  |                                    |
| 582015                      | COMPTE ANNULE   |                                   |  |   |   |                               |                                   |   |         |              |  |                                    |
|                             | COMPTE ANNULE<br>VOIR COMPTE 582014   |                                   |  |   |   |                               |                                   |   |         |              |  |                                    |
| 582020                      | 8371<br>LOT AVE CHAMPAGNEUR   | 637 1282<br>P1283                 |  |   |   |                               |                                   |   |         |              |  |                                    |
|                             | 1953<br>THOMAS WILLIAM ANSELL   | CLERK                             |  | 400   | 6200  |                               | 6200<br>400                       | 2P                                      |         | 6200<br>400  | CERT. No. 52/3549<br>(20/4/52)                             |                                    |
| 582021                      | COMPTE ANNULE   |                                   |  |   |   |                               |                                   |   |         |              |  |                                    |
|                             | COMPTE ANNULE<br>VOIR COMPTES 582020 ET 582022  |                                   |  |   |   |                               |                                   |   |         |              |  |                                    |
| 582022                      | 8374<br>LOT AVE CHAMPAGNEUR   | 637 P1283<br>1284                 |  |   |   |                               |                                   |   |         |              |  |                                    |
|                             | 1953<br>ROBERT FOWLIE<br>7034 ST URBAIN   | MECANICIEN                        |  | 400   | 6200  |                               | 6200<br>400                       | 2P                                      |         | 6200<br>400  | Cert 52/3541 (20/4/52)<br>CERT. No. 52/2560<br>(20/4/52)   |                                    |

1951

ROLE SUPPLEMENTAIRE D'ÉVALUATION DES IMMEUBLES POUR L'EXERCICE FINANCIER COMMENÇANT LE 1ER MAI 1952  
 SUPPLEMENTARY VALUATION ROLL OF IMMOVABLE PROPERTY FOR THE FISCAL YEAR COMMENCING 1ST. MAY 1952

RUE  
STREET

QUARTIER  
WARD ST JEAN

ARRONDISSEMENT ÉLECTORAL  
ELECTORAL DISTRICT

| NO DE COMPTE<br>ACCOUNT NO. | EMPLACEMENT DE L'IMMEUBLE<br>LOCATION OF PROPERTY               | CADASTRE - SUBDIVISION            |              | ENTRETIEN DES<br>TROTTOIRS<br>POS. DE FRONT<br><br>MAINTENANCE OF<br>SIDEWALKS<br>FEET FRONTAGE | VALEUR (DOLLARS SEULEMENT) - VALUE (DOLLARS ONLY) |  |                                |                                   | VALEUR FOUR LA<br>TAXE SCOLAIRE<br>VALUE FOR<br>SCHOOL TAX | NO DE RÉOLUTION<br>RESOLUTION NO.<br><br>NO DE CERTIFICAT<br>CERTIFICATE NO. |
|-----------------------------|---|-----------------------------------|--------------|---|---|--|--------------------------------|-----------------------------------|--|--|
|                             |   | OCCUPATION ET<br>AND DÉNOMINATION |              |   | TERRAIN<br>LAND                                   | BÂTIMENTS<br>ET AUTRES ÎTENS<br>BUILDINGS<br>AND OTHER ITEMS | VALEUR EXEMPTÉ<br>EXEMPT VALUE | VALEUR IMPOSABLE<br>TAXABLE VALUE |  |  |
| 582023                      | 8385 AVE CHAMPAGNEUR  | 637                               | 1285<br>1286 |   |   |  |                                |                                   |  |  |
|                             | FREDERICK WALTER YOUNG<br>8385 AVE CHAMPAGNEUR                  | STAMPER                           |              |   | 550   | 3450   |                                | 4000                              | 2P   | 4000   |
| 582025                      | 8415 AVE CHAMPAGNEUR  | 637                               | 1287<br>1288 |   |   |  |                                |                                   |  |  |
|                             | RICHARD GOLDBERG<br>8415 AVE CHAMPAGNEUR                        | PRINTER                           |              |   | 550   | 3350   |                                | 3900                              | 2U   | 3900   |
| 582029                      | 8445 AVE CHAMPAGNEUR  | 637                               | 1291<br>1292 |   |   |  |                                |                                   |  |  |
|                             | EDWARD ZACKON<br>8445 AVE CHAMPAGNEUR                           | STEEL WORKER                      |              |   | 550   | 3350   |                                | 3900                              | 2U   | 3900   |
| 582034                      | COMPTE ANNULE<br>VOIR COMPTES 586942 A 587041                   |                                   |              |   |   |  |                                |                                   |  |  |
| 582051                      | COMPTE ANNULE<br>VOIR COMPTES 586942 A 587 41                   |                                   |              |   |   |  |                                |                                   |  |  |
| 582067                      | COMPTE ANNULE<br>VOIR COMPTES 586942 A 587 41                   |                                   |              |   |   |  |                                |                                   |  |  |
| 582106                      | LOT BLOOMFIELD AVE<br>957<br>OTTO HANSEL<br>8440 BLOOMFIELD AVE | 637                               | 1325         | 26  | 280   |  |                                | 280                               | 1C   | 280  |

1952

ROLE SUPPLEMENTAIRE D'ÉVALUATION DES IMMEUBLES POUR L'EXERCICE FINANCIER COMMENÇANT LE 1ER MAI 1952  
 SUPPLEMENTARY VALUATION ROLL OF IMMOVABLE PROPERTY FOR THE FISCAL YEAR COMMENCING 1ST. MAY 1952

RUE  
STREET

QUARTIER  
WARD ST JEAN

ARRONDISSEMENT ÉLECTORAL  
ELECTORAL DISTRICT

| NO DE COMPTE<br>ACCOUNT NO. | EMPLACEMENT DE L'IMMEUBLE<br>LOCATION OF PROPERTY           | CADASTRE - SUBDIVISION           | ENTRETIEN DES<br>TROTTOIRS<br>POS DE FRONT   | VALEUR (DOLLARS SEULEMENT) - VALUE (DOLLARS ONLY) |   |                                |                                   | PROFONDEUR<br>SIDEWALKS | D<br>O<br>U | DÉSIGNATION | VALEUR POUR LA<br>TAXE SCOLAIRE<br>VALUE FOR<br>SCHOOL TAX | NO DE RÉOLUTION<br>RESOLUTION NO.<br><br>NO DE CERTIFICAT<br>CERTIFICATE NO. |
|-----------------------------|---|----------------------------------|--|---|---|--------------------------------|-----------------------------------|-------------------------|-------------|-------------|--|--|
|                             | NOM ET ADRESSE DU PROPRIÉTAIRE<br>NAME AND ADDRESS OF OWNER | OCCUPATION ET<br>AND DÉSIGNATION | MAINTENANCE OF<br>SIDEWALKS<br>FEET FRONTAGE | TERRAIN<br>LAND                                   | BÂTIMENTS<br>ET AUTRES ITEM<br>BUILDINGS<br>AND OTHER ITEMS | VALEUR EXEMPTÉ<br>EXEMPT VALUE | VALEUR IMPOSABLE<br>TAXABLE VALUE |                         |             |             |  |  |
| 582107                      | 8440 BLOOMFIELD AVE   | 637 1324                         |  |   |   |                                | 7940<br>280                       |                         |             | 1C          | 7940<br>280  | RES. No. 544042<br>(12/5/52)   |
| 582109                      | 8436 BLOOMFIELD AVE   | 637 1655                         |  |   |   |                                | 5500                              |                         |             | 1C          | 5500   |  |
| 582117                      | 8360 BLOOMFIELD AVE   | 637 1647                         |  |   |   |                                | 5500                              |                         |             | 1J          | 5500   |  |
| 582128                      | 8326 BLOOMFIELD AVE   | 637 1303<br>P1302                |  |   |   |                                | 7700                              |                         |             | 1P          | 7700   |  |
| 582131                      | 8240 BLOOMFIELD AVE   | 637 1152<br>1151                 |  |   |   |                                | 10500                             |                         |             | 1C          | 10500  |  |
| 582132                      | COMPTE ANNULE<br>VOIR COMPTE 582131                         |                                  |  |   |   |                                |                                   |                         |             |             |  |  |

ROLE SUPPLEMENTAIRE D'EVALUATION DES IMMOVABLES POUR L'EXERCICE FINANCIER COMMENÇANT LE 1ER MAI 1952  
 SUPPLEMENTARY VALUATION ROLL OF IMMOVABLE PROPERTY FOR THE FISCAL YEAR COMMENCING 1ST. MAY 1952

| RUE STREET               | QUARTIER WARD ST JEAN   |                                  | ARRONDISSEMENT ÉLECTORAL ELECTORAL DISTRICT |   | VALEUR (DOLLARS SEULEMENT) - VALUE (DOLLARS ONLY) |   |                             |                                | PROFONDEUR DE LA PROPRIÉTÉ DEPARTURE | DÉNOMINATION | VALEUR POUR LA TAXE SCOLAIRE VALUE FOR SCHOOL TAX | NO DE RÉSOLUTION RESOLUTION NO.  |
|--------------------------|---|----------------------------------|---|---|---|---|-----------------------------|--------------------------------|--------------------------------------|--------------|---|----------------------------------|
| NO DE COMPTE ACCOUNT NO. | EMPLACEMENT DE L'IMMEUBLE LOCATION OF PROPERTY  | CADASTRE - SUBDIVISION           |   | ENTRETIEN DES TROTTOIRS PDS DE FRONT MAINTENANCE OF SIDEWALKS FEET FRONTAGE | TERRAIN LAND                                      | BÂTIMENTS ET AUTRES ITERS BUILDINGS AND OTHER ITEMS | VALEUR EXEMPTÉ EXEMPT VALUE | VALEUR IMPOSABLE TAXABLE VALUE | PROFONDEUR DE LA PROPRIÉTÉ DEPARTURE | DÉNOMINATION | VALEUR POUR LA TAXE SCOLAIRE VALUE FOR SCHOOL TAX | NO DE RÉSOLUTION RESOLUTION NO.  |
|                          | NOM ET ADRESSE DU PROPRIÉTAIRE NAME AND ADDRESS OF OWNER  | OCCUPATION ET / AND DÉNOMINATION |   |   |   |   |                             |                                |                                      |              |   | NO DE CERTIFICAT CERTIFICATE NO. |
| 582140                   | 8188790 BLOOMFIELD AVE  | 637                              | 1143  |   |   |   |                             |                                |                                      |              |   |                                  |
|                          | LUCIEN PITRE<br>6328 ST DOMINIQUE<br>EUGENE PITRE<br>ALBERT PITRE<br>HENRI PITRE<br>JEAN NOEL PITRE<br>8188 BLOOMFIELD AVE<br>MAURICE PITRE<br>GILLES PITRE | LAITIER                          | C   | 25  | 270   | 5430  |                             | 5700                           |                                      | 1C           | 5700  |                                  |
| 582141                   | LOT BLOOMFIELD AVE  | 637                              | 1142  |   |   |   |                             |                                |                                      |              |   |                                  |
|                          | ALBERT MARCILLE<br>451 ST ROCH  |                                  | C   | 25  | 270   |   |                             | 270                            |                                      | 1C           | 270   |                                  |
| 582142                   | LOT BLOOMFIELD AVE  | 637                              | 1141  |   |   |   |                             |                                |                                      |              |   |                                  |
|                          | ALBERT MARCILLE<br>451 ST ROCH  |                                  | C   | 25  | 270   |   |                             | 270                            |                                      | 1C           | 270   |                                  |
| 582143                   | LOT BLOOMFIELD AVE  | 637                              | 1140  |   |   |   |                             |                                |                                      |              |   |                                  |
|                          | ALBERT MARCILLE<br>451 ST ROCH  |                                  | C   | 25  | 270   |   |                             | 270                            |                                      | 1C           | 270   |                                  |
| 582167                   | 7982780 BLOOMFIELD AVE  | 637                              | 971   |   |   |   |                             |                                |                                      |              |   |                                  |
|                          | FRANCES FLORENCE MAY FRANCIS<br>WID OF FREDERICK ELKIN<br>7980 BLOOMFIELD AVENUE  |                                  | P   | 25  | 450   | 4550  |                             | 5000                           |                                      | 1P           | 5000  |                                  |
| 582174                   | 7940 LOT BLOOMFIELD AVE   | 637                              | 964   |   |   |   |                             |                                |                                      |              |   |                                  |
|                          | 1953 <i>Lucy (Paris) Fischer Wife of Prof M Schab, London, Ontario, Can</i><br>DOMINIQUE RUSSO<br>5766 WAVERLY  | CONTRACTEUR                      | C   | 25  | 450   | 39550   |                             | 39550<br>450                   |                                      | 1C           | 39550<br>450                                      | 1254<br>1953<br>(20/12/52)       |
| 582175                   | 7930 LOT BLOOMFIELD AVE   | 637                              | 963   |   |   |   |                             |                                |                                      |              |   |                                  |
|                          | 1953<br>DOMINIQUE RUSSO<br>5766 WAVERLY   | CONTRACTEUR                      | C   | 25  | 450   | 40050   |                             | 40050<br>450                   |                                      | 1C           | 40050<br>450                                      | 1254<br>1953<br>(20/12/52)       |



ROLE SUPPLEMENTAIRE D'ÉVALUATION DES IMMEUBLES POUR L'EXERCICE FINANCIER COMMENÇANT LE 1ER MAI 1952  
 SUPPLEMENTARY VALUATION ROLL OF IMMOVABLE PROPERTY FOR THE FISCAL YEAR COMMENCING 1ST. MAY 1952

| NO DE COMPTE<br>ACCOUNT NO. | EMPLACEMENT DE L'IMMEUBLE<br>LOCATION OF PROPERTY  | CADASTRE - SUBDIVISION | ENTRETIEN DES<br>TROTTOIRS<br>PDS DE FRONT | VALEUR (DOLLARS SEULEMENT) - VALUE (DOLLARS ONLY) |   |                                |                                   | D<br>D<br>O<br>U | DÉSIGNATION  | VALEUR POUR LA<br>TAXE SCOLAIRE<br>VALUE FOR<br>SCHOOL TAX | NO DE RÉOLUTION<br>RESOLUTION NO.<br>NO DE CERTIFICAT<br>CERTIFICATE NO. |
|-----------------------------|--|------------------------|--|---|---|--------------------------------|-----------------------------------|------------------|--------------|--|--|
|                             |  |                        |  | TERRAIN<br>LAND                                   | BÂTIMENTS<br>ET AUTRES ITEM<br>BUILDINGS<br>AND OTHER ITEMS | VALEUR EXEMPTÉ<br>EXEMPT VALUE | VALEUR IMPOSABLE<br>TAXABLE VALUE |                  |              |  |  |
| 582176                      | 7920<br>LOT BLOOMFIELD AVE   | 637 962                |  |   |   |                                |                                   |                  |              |  |  |
|                             | 1953<br>GILBERT HENRY WHEELER<br>7143 AVE CHRISTOPHE COLOMB                                  | P961                   |  |   |   |                                |                                   |                  |              |  |  |
|                             |  |                        | 37.5                                       | 650   | 8850  |                                | 8850<br>650                       | 1P               | 8850<br>650  | 52/5224<br>(4/8/52)  |  |
| 582177                      | COMPTE ANNULE  |                        |  |   |   |                                |                                   |                  |              |  |  |
|                             | COMPTE ANNULE<br>VOIR COMPTES 582176 ET 582178   |                        |  |   |   |                                |                                   |                  |              |  |  |
| 582178                      | 7910<br>LOT BLOOMFIELD AVE   | 637 P961               |  |   |   |                                |                                   |                  |              |  |  |
|                             | 1953<br>ANNIE ELIZA MORGAN<br>WIFE S AS. TO P OF<br>WILLIAM THOMAS GILES<br>7777 AVE QUERBES | 960                    |  |   |   |                                |                                   |                  |              |  |  |
|                             |  |                        | 37.5                                       | 650   | 8850  |                                | 8850<br>650                       | 1P               | 8850<br>650  | 52/5186<br>(4/8/52)  |  |
| 582182                      | 7832/30<br>LOT BLOOMFIELD AVE  | 637 787                |  |   |   |                                |                                   |                  |              |  |  |
|                             | 1953 Joseph Rosa Chevillat<br>ALBERT PREVILLE<br>1000 ST ROCH                                |                        |  |   |   |                                |                                   |                  |              |  |  |
|                             |  |                        | 25   | 450   | 14650   |                                | 14650<br>450                      | 1C               | 14650<br>450 | 52/8097<br>(26-1-53)                                       |  |
| 582183                      | 7826/24<br>LOT BLOOMFIELD AVE  | 637 786                |  |   |   |                                |                                   |                  |              |  |  |
|                             | 1953<br>ALBERT PREVILLE<br>1000 ST ROCH  |                        |  |   |   |                                |                                   |                  |              |  |  |
|                             |  |                        | 25   | 450   | 14850   |                                | 14850<br>450                      | 1C               | 14850<br>450 | 52/8098<br>(26-1-53)                                       |  |
| 582184                      | LOT BLOOMFIELD AVE   | 637 785                |  |   |   |                                |                                   |                  |              |  |  |
|                             | 1953<br>ALBERT PREVILLE<br>1000 ST ROCH  |                        |  |   |   |                                |                                   |                  |              |  |  |
|                             |  |                        | 25   | 450   |   |                                | 450                               | 1C               | 450          |  |  |
| 582185                      | 7822/20<br>LOT BLOOMFIELD AVE  | 637 784                |  |   |   |                                |                                   |                  |              |  |  |
|                             | 1953<br>ALBERT PREVILLE<br>1000 ST ROCH  |                        |  |   |   |                                |                                   |                  |              |  |  |
|                             |  |                        | 25   | 450   | 14950   |                                | 14950<br>450                      | 1C               | 14950<br>450 | 52/1464<br>(15-6-53)<br>52/2013<br>(26-1-53)               |  |

SUPPLEMENTARY VALUATION ROLL OF IMMOVABLE PROPERTY FOR THE FISCAL YEAR COMMENCING 1ST. MAY 1952

RUE  
STREET

QUARTIER  
WARD ST JEAN

ARRONDISSEMENT ELECTORAL  
ELECTORAL DISTRICT

| NO DE COMPTE<br>ACCOUNT NO. | EMPLACEMENT DE L'IMMEUBLE<br>LOCATION OF PROPERTY<br>NOM ET ADRESSE DU PROPRIÉTAIRE<br>NAME AND ADDRESS OF OWNER                               | CADASTRE - SUBDIVISION<br>OCCUPATION BY<br>AND DÉNOMINATION | ENTRETIEN DES<br>MOTTOIRS<br>PDS DE FRONT<br>MAINTENANCE OF<br>SIDEWALLS<br>FEET FRONTAGE | VALEUR (DOLLARS SEULEMENT) - VALUE (DOLLARS ONLY) |   |                                |                                   | PROFITEUR<br>BENEFITARY | U<br>O<br>O<br>C | DÉNOMINATION          | VALEUR POUR LA<br>TAXE SCOLAIRE<br>VALUE FOR<br>SCHOOL TAX       | NO DE RÉSOLUTION<br>RESOLUTION NO.<br>NO DE CERTIFICAT<br>CERTIFICATE NO. |
|-----------------------------|--|---|---|---|---|--------------------------------|-----------------------------------|-------------------------|------------------|-----------------------|--|---|
|                             |  |   |   | TERRAIN<br>LAND                                   | BÂTIMENTS<br>ET AUTRES ITEM<br>BUILDINGS<br>AND OTHER ITEMS | VALEUR EXEMPTÉ<br>EXEMPT VALUE | VALEUR IMPOSABLE<br>TAXABLE VALUE |                         |                  |                       |  |   |
| 582188                      | 7808/04 BLOOMFIELD AVE<br>AMBROISE LAROSE<br>707 BALL AVE  | 637 781<br>MARCHAND   | C 25  | 450   | 15050   |                                | 15500                             |                         | 1C               | 15500                 |  |   |
| 582193                      | 7772774 BLOOMFIELD AVE<br>STEVE KONTUR<br>8441 WAVERLY   | 637 774<br>LABORER  | C 25  | 450   | 8550  |                                | 9000                              |                         | 1C               | 9000                  |  |   |
| 582199                      | 7738734 BLOOMFIELD AVE<br>KALMAN SZABO<br>GIZELLA ALBRECHT HIS WIFE<br>7734 BLOOMFIELD AVE   | 637 766<br>CABINET MAKER                                    | P 25  | 450   | 15050   |                                | 15500                             |                         | 1P               | 15500                 |  |   |
| 582200                      | <i>not de</i><br>7758/34<br>LOT BLOOMFIELD AVE<br>KALMAN SZABO<br>GIZELLA ALBRECHT HIS WIFE<br>7734 BLOOMFIELD AVE                             | 637 767<br>CABINET MAKER                                    | P 25  | 450   | 1150  |                                | 1150<br>450                       |                         | 1P               | 1150<br>450           | EX. No. 3052/5539<br>(27/8/52)                                   |   |
| 582201                      | <i>7720</i><br><i>7730</i><br>LOT BLOOMFIELD AVE<br><i>Dominique Russo</i><br>KALMAN SZABO<br>GIZELLA ALBRECHT HIS WIFE<br>7734 BLOOMFIELD AVE | 637 766<br>CABINET MAKER                                    | C 25  | 450   | 39550<br>39550  |                                | 39550<br>39550<br>450             |                         | 1P               | 39550<br>39550<br>450 | 1953-54<br>55/5051<br>(14-2-55)<br>EX. No. 337/4000<br>(21-1-55) |   |
| 582211                      | 7550 BLOOMFIELD AVE<br>LUCIEN L ALLIER<br>10924 ST LAURENT   | 637 569<br>AJUSTEUR D ASS                                   | C 25  | 550   | 13450   |                                | 14000                             |                         | 1C               | 14000                 |  |   |
| 582213                      | 7540738 BLOOMFIELD AVE<br>J A AQUILLA LECLAIR<br>4324 JEANNE D ARC   | 637 P567<br>ENTREPRENEUR                                    | C 25  | 550   | 12000   |                                | 12550                             |                         | 1C               | 12550                 |  |   |

ROLE SUPPLEMENTAIRE D'ÉVALUATION DES IMMEUBLES POUR L'EXERCICE FINANCIER COMMENÇANT LE 1ER MAI 1952  
 SUPPLEMENTARY VALUATION ROLL OF IMMOVABLE PROPERTY FOR THE FISCAL YEAR COMMENCING 1ST. MAY 1952

| RUE<br>STREET               | QUARTIER<br>WARD   | ST JEAN | ARRONDISSEMENT ÉLECTORAL<br>ELECTORAL DISTRICT | VALEUR (DOLLARS SEULEMENT) - VALUE (DOLLARS ONLY) |   |                                |                                   | VALEUR POUR LA<br>TAXE SCOLAIRE<br>VALUE FOR<br>SCHOOL TAX | NO DE RÉSOLUTION<br>RESOLUTION NO.         |
|-----------------------------|--|---------|--|---|---|--------------------------------|-----------------------------------|--|--|
|                             |  |         |  | TERRAIN<br>LAND                                   | BÂTIMENTS<br>ET AUTRES ITEM<br>BUILDINGS<br>AND OTHER ITEMS | VALEUR EXEMPTÉ<br>EXEMPT VALUE | VALEUR IMPOSABLE<br>TAXABLE VALUE |  |  |
| NO DE COMPTE<br>ACCOUNT NO. | EMPLACEMENT DE L'IMMEUBLE<br>LOCATION OF PROPERTY  |         | CADASTRE - SUBDIVISION                         | ENTRETIEN DES<br>TROTTOIRS<br>PDS DE FRONT        | MANTENANCE OF<br>SIDEWALKS<br>FEET FRONTAGE                 |                                |                                   |  |  |
|                             | NOM ET ADRESSE DU PROPRIÉTAIRE<br>NAME AND ADDRESS OF OWNER                                      |         | OCCUPATION ET<br>DÉNOMINATION                  |   |   |                                |                                   |  |  |
| 582214                      | 7532 BLOOMFIELD AVE  |         | 637 P567<br>566                                |   |   |                                |                                   |  |  |
|                             | MARIO GUINARD<br>960 ST AUBIN<br>VILLE ST LAURENT P Q  |         | AUDITEUR                                       | C 25  | 550   | 15900                          | 16450                             | 1C   | 16450                                      |
| 582217                      | 7516714 BLOOMFIELD AVE   |         | 637 563  |   |   |                                |                                   |  |  |
|                             | MICHAËL LROZKIEWICZ<br>1572 CLARKE   |         | MACHINIST                                      | C 25  | 550   | 3950                           | 4500                              | 1C   | 4500                                       |
| 582227                      | 7452750 BLOOMFIELD AVE   |         | 637 552  |   |   |                                |                                   |  |  |
|                             | MARCELLE LEGARE<br>EPSE S DE B DE<br>EMERY J IALIASZ HENRI J DUFORT<br>6009 MOLSON EMP CH DE FER |         |  | C 25  | 550   | 4250                           | 4800                              | 1C   | 4800                                       |
| 582240                      | 7234732 BLOOMFIELD AVE   |         | 637 387  |   |   |                                |                                   |  |  |
|                             | ALEKSANDER MIKICKI<br>2295 MONTGOMERY<br>HIPOLIT MIKICKI<br>2295 MONTGOMERY                      |         | LABORER<br>SHIPPER                             | C 25  | 550   | 4750                           | 5300                              | 1P   | 5300<br><i>Cert 108-109<br/>(12-7-55)</i>  |
| 582254                      | 7014 BLOOMFIELD AVE  |         | 637 230<br>229                                 |   |   |                                |                                   |  |  |
|                             | ETHAN J HOLLAND<br>7014 BLOOMFIELD AVE   |         | ACCOUNTANT                                     | P 50  | 1100  | 3750                           | 4850                              | 1P   | 4850                                       |
| 582255                      | COMPTE ANNULE  |         |  |   |   |                                |                                   |  |  |
|                             | VOIR COMPTE 582254   |         |  |   |   |                                |                                   |  |  |
| 582256                      | 7200/04<br>LOT BLOOMFIELD AVE  |         | 637 228  |   |   |                                |                                   |  |  |
|                             | MATHIAS REOLING<br>7002 BLOOMFIELD AVE   |         | OPERATOR                                       | C 25  | 550   | 10950                          | 10950<br>550                      | 1C   | 10950<br>550<br><i>(12-10-55)<br/>1257</i> |

ROLE SUPPLEMENTAIRE D'ÉVALUATION DES IMMEUBLES POUR L'EXERCICE FINANCIER COMMENÇANT LE 1ER MAI 1952  
 SUPPLEMENTARY VALUATION ROLL OF IMMOVABLE PROPERTY FOR THE FISCAL YEAR COMMENCING 1ST. MAY 1952

RUE  
STREET

QUARTIER  
WARD ST JEAN

ARRONDISSEMENT ÉLECTORAL  
ELECTORAL DISTRICT

| NO DE COMPTE<br>ACCOUNT NO. | EMPLACEMENT DE L'IMMEUBLE<br>LOCATION OF PROPERTY                                   | CADASTRE - SUBDIVISION            |      | ENTRETIEN DES<br>TROTTOIRS<br>POS DE FRONT<br><br>MAINTENANCE OF<br>SIDEWALKS<br>FEET FRONTAGE | VALEUR (DOLLARS SEULEMENT) - VALUE (DOLLARS ONLY) |       |  |  | TERREIN<br>LAND | BÂTIMENTS<br>ET AUTRES ITCM<br>BUILDINGS<br>AND OTHER ITEMS | VALEUR EXEMPTÉ<br>EXEMPT VALUE | VALEUR IMPOSABLE<br>TAXABLE VALUE | DÉSIGNATION<br>DÉNOMINATION | VALEUR POUR LA<br>TAXE SCOLAIRE<br>VALUE FOR<br>SCHOOL TAX | NO DE RÉOLUTION<br>RESOLUTION NO.<br><br>NO DE CERTIFICAT<br>CERTIFICATE NO. |
|-----------------------------|---|-----------------------------------|------|--|---|-------|--|--|-----------------|---|--------------------------------|-----------------------------------|-----------------------------|--|--|
|                             |   | OCCUPATION ET<br>AND DÉNOMINATION |      |  |   |       |  |  |                 |   |                                |                                   |                             |  |  |
| 582260<br>582260 1953       | 6980 BLOOMFIELD AVE   | 637                               | P225 |  |   |       |  |  |                 |   |                                |                                   |                             |  |  |
|                             |   |                                   | 224  |  |   |       |  |  |                 |   |                                |                                   |                             |  |  |
|                             |   |                                   | 223  |  |   |       |  |  |                 |   |                                |                                   |                             |  |  |
|                             |   |                                   | P222 |  |   |       |  |  |                 |   |                                |                                   |                             |  |  |
|                             | MARCEL BOUCLIN<br>6980 BLOOMFIELD AVE   | C                                 |      | 503  | 1100  | 20280 |  |  |                 |   | 21380                          | 1C                                | 21380                       |  |  |
| 582261                      | COMPTE ANNULÉ<br>COMPTE ANNULÉ<br>VOIR COMPTE 582260                                |                                   |      |  |   |       |  |  |                 |   |                                |                                   |                             |  |  |
| 582271                      | 6915 BLOOMFIELD AVE   | 637                               | 259  |  |   |       |  |  |                 |   |                                |                                   |                             |  |  |
|                             | JESSIE WASH VVE DE<br>HERBERT LUCAS   | P                                 |      | 25   | 550   | 1950  |  |  |                 |   | 2500                           | 1P                                | 2500                        |  |  |
| 582276                      | 6949/51 BLOOMFIELD AVE  | 637                               | 265  |  |   |       |  |  |                 |   |                                |                                   |                             |  |  |
|                             | RUPERT CLIFFORD JONES<br>7967 STUART AVE  | P                                 |      | 25   | 550   | 4950  |  |  |                 |   | 5500                           | 1P                                | 5500                        |  |  |
| 582282                      | 6977/79 BLOOMFIELD AVE  | 637                               | 271  |  |   |       |  |  |                 |   |                                |                                   |                             |  |  |
|                             | GEORGE W RICHARDSON<br>6979 BLOOMFIELD AVE<br>PRESTON THOMAS<br>6977 BLOOMFIELD AVE | P                                 |      | 25   | 550   | 4850  |  |  |                 |   | 5400                           | 1P                                | 5400                        |  |  |
| 582283                      | 6981 BLOOMFIELD AVE   | 637                               | 272  |  |   |       |  |  |                 |   |                                |                                   |                             |  |  |
|                             | CARMELO BARBERO<br>7461 AVE DE L'ÉPÉE   | C                                 |      | 25   | 550   | 2950  |  |  |                 |   | 3500                           | 1C                                | 3500                        |  |  |
| 582293                      | 7045/47 BLOOMFIELD AVE  | 637                               | 282  |  |   |       |  |  |                 |   |                                |                                   |                             |  |  |
|                             | ANTONIO FIORENTINO<br>7181 GRAND BLVD   | C                                 |      | 25   | 550   | 4950  |  |  |                 |   | 5500                           | 1C                                | 5500                        |  |  |

SUPPLEMENTARY VALUATION ROLL OF IMMOVABLE PROPERTY FOR THE FISCAL YEAR COMMENCING 1ST. MAY 1952

| RUE<br>STREET | QUARTIER<br>WARD ST JEAN | ARRONDISSEMENT ÉLECTORAL<br>ELECTORAL DISTRICT | NO DE COMPTE<br>ACCOUNT NO. | EMPLACEMENT DE L'IMMEUBLE<br>LOCATION OF PROPERTY  | CADASTRE . SUBDIVISION        | ENTRETIEN DES<br>TROTTOIRS<br>POS. DE FRONT  | VALEUR (DOLLARS SEULEMENT) - VALUE (DOLLARS ONLY) |   |                                |                                   | V<br>O<br>O<br>U<br>D<br>E<br>N<br>O<br>M<br>I<br>N<br>A<br>T<br>I<br>O<br>N | VALEUR POUR LA<br>TAXE SCOLAIRE<br>VALUE FOR<br>SCHOOL TAX | NO DE RÉOLUTION<br>RÉSOLUTION NO.<br><br>NO DE CERTIFICAT<br>CERTIFICATE NO. |
|---------------|--------------------------|--|-----------------------------|--|-------------------------------|--|---|---|--------------------------------|-----------------------------------|--|--|--|
|               |                          |  |                             | NOM ET ADRESSE DU PROPRIÉTAIRE<br>NAME AND ADDRESS OF OWNER  | OCCUPATION ET<br>DÉNOMINATION | M<br>A<br>I<br>N<br>T<br>E<br>N<br>A<br>N<br>C<br>E<br>O<br>F<br>S<br>I<br>D<br>E<br>W<br>A<br>L<br>K<br>S<br>F<br>E<br>E<br>T<br>F<br>R<br>O<br>N<br>T<br>A<br>G<br>E | TERRAIN<br>LAND                                   | B<br>A<br>T<br>I<br>M<br>E<br>N<br>T<br>S<br>E<br>T<br>A<br>U<br>T<br>R<br>E<br>S<br>I<br>T<br>E<br>M<br>B<br>U<br>I<br>L<br>D<br>I<br>N<br>G<br>S<br>A<br>N<br>D<br>O<br>T<br>H<br>E<br>R<br>I<br>T<br>E<br>M<br>S | VALEUR EXEMPTÉ<br>EXEMPT VALUE | VALEUR IMPOSABLE<br>TAXABLE VALUE |  |  |  |
|               |                          |  | 582294                      | 7049751 BLOOMFIELD AVE<br><br>JOSEPH GALANKO<br>3493 AVE DE L HOTEL DE VILLE   | 637 283                       | C 25   | 550   | 5050  |                                | 5600                              | 1C   | 5600   |  |
|               |                          |  | 582314                      | 7505 BLOOMFIELD AVE<br><br>GEORGE EDWARD ROCKFORD<br>7505 BLOOMFIELD   | 637 610<br>611                | C 50   | 1100  | 3400  |                                | 4500                              | 1C   | 4500   |  |
|               |                          |  | 582323                      | 7571779 BLOOMFIELD AVE<br>1953<br>LA COMMISSION DES<br>ÉCOLES CATHOLIQUES DE MONTREAL  | 637 622                       | C 26   | 600   | 8900  |                                | 9500                              | 1C   | 9500   |  |
|               |                          |  | 582330                      | 7739741 BLOOMFIELD AVE<br><br>AGNES MILLETTE<br>WIFE S AS TO P OF<br>HENRY GERVAIS<br>LUCIE MILLETTE WID OF<br>OSCAR W STEWART<br>4260 CORONET | 637 809                       | C 25   | 430   | 3450  |                                | 3900                              | 1C   | 3900   |  |
|               |                          |  | 582354                      | 8001 BLOOMFIELD AVE<br><br>KATY HOZA WID OF<br>STEPHAN HOLOTUK<br><del>62 PRINCE ARTHUR</del><br>8001 Bloomfield                               | 637 1009<br>1010<br>1011      | C 75   | 1350  | 28650   |                                | 30000                             | 1C   | 30000  |  |
|               |                          |  | 582355                      | LOT BLOOMFIELD AVE<br><br>KATY HOZA WID OF<br>STEPHAN HOLOTUK<br>62 PRINCE ARTHUR  | 637 1012                      | C 25   | 450   |   |                                | 450                               | 1C   | 450  |  |

SUPPLEMENTARY VALUATION ROLL OF IMMOVABLE PROPERTY FOR THE FISCAL YEAR COMMENCING 1ST. MAY 1952

| RUE STREET<br>NO DE COMPTE<br>ACCOUNT NO. | EMPLACEMENT DE L'IMMEUBLE<br>LOCATION OF PROPERTY<br>NOM ET ADRESSE DU PROPRIETAIRE<br>NAME AND ADDRESS OF OWNER                          | CADASTRE - SUBDIVISION<br>OCCUPATION ET<br>AND DENOMINATION | ENTRETIEN DES<br>TROTTOIRS<br>POS. DE FRONT<br>MAINTENANCE OF<br>SIDEWALKS<br>FEET FRONTAGE | VALEUR (DOLLARS SEULEMENT) - VALUE (DOLLARS ONLY) |   |                               | M<br>D<br>O<br>U | D<br>E<br>N<br>O<br>M<br>I<br>N<br>A<br>T<br>I<br>O<br>N | VALEUR POUR LA<br>TAXE SCOLAIRE<br>VALUE FOR<br>SCHOOL TAX | NO DE RESOLUTION<br>RESOLUTION NO.<br>NO DE CERTIFICAT<br>CERTIFICATE NO. |
|---|---|---|---|---|---|-------------------------------|------------------|--|--|---|
|   |   |   |   | TERRAIN<br>LAND                                   | B<br>A<br>T<br>I<br>M<br>E<br>N<br>T<br>S<br>E<br>T<br>A<br>U<br>T<br>R<br>E<br>S<br>I<br>T<br>E<br>M<br>B<br>U<br>I<br>L<br>D<br>I<br>N<br>G<br>S<br>A<br>N<br>D<br>O<br>T<br>H<br>E<br>R<br>I<br>T<br>E<br>M<br>S | VALEUR EXEMPT<br>EXEMPT VALUE |                  |  |  |   |
| 582371                                    | <sup>8163/05</sup><br>LOT BLOOMFIELD AVE<br><br>ALEXANDER PANASUK 172<br>8145 BLOOMFIELD AVE<br>MICHAEL ZIOMKO 172<br>8145 BLOOMFIELD AVE | 637 1179<br><br>COOK<br>LABORER                             | N 25  | 270   | 15730   |                               | 15730<br>270     | 1N   | 15730<br>270   | 54503<br>(2-10-52)  |
| 582373                                    | 8191 BLOOMFIELD AVE   | 637 1182<br><br>1183<br>1184                                |   |   |   |                               |                  |  |  |   |
| 1953                                      | LUCIEN PITRE<br>6328 ST DOMINIQUE<br>EUGENE PITRE<br>ALBERT PITRE<br>HENRI PITRE<br>JEAN NOEL PITRE<br>MAURICE PITRE<br>GILLES PITRE      | LAITIER   | C 75  | 800   | 21000   |                               | 21800            | 1C   | 21800  |   |
| 582376                                    | <sup>8201/05</sup><br>8195 BLOOMFIELD AVE<br><br>WASYL TOKAR<br>3719 AVE DE SULLION   | 637 1185<br><br>1186<br>1187<br><br>CARPENTER               | C 75  | 800   | 10300   |                               | 11100            | 1C   | 11100  | 5416312<br>10/1/52  |
| 582390                                    | <sup>8343/47</sup><br>LOT AVE BLOOMFIELD<br><br>LAWRENCE VALENTA<br>1228 ST ELIZABETH   | 637 1342<br><br>P1343<br><br>CONTRACTOR                     | C 375   | 400   | 22900   |                               | 22900<br>400     | 1C   | 22900<br>400   | 541670<br>(4/1/52)  |
| 582395                                    | 8373 BLOOMFIELD AVE<br><br>WALDYSLAW SZEWCZAK<br>8373 BLOOMFIELD AVE  | 637 1347<br><br>CARPENTER                                   | C 25  | 270   | 16000   |                               | 16270            | 1C   | 16270  |   |

1280

ROLE SUPPLEMENTAIRE D'ÉVALUATION DES IMMEUBLES POUR L'EXERCICE FINANCIER COMMENÇANT LE 1ER MAI 1952  
 SUPPLEMENTARY VALUATION ROLL OF IMMOVABLE PROPERTY FOR THE FISCAL YEAR COMMENCING 1ST. MAY 1952

RUC  
STREET

QUARTIER  
WARD ST JEAN

ARRONDISSEMENT ÉLECTORAL  
ELECTORAL DISTRICT

| NO DE COMPTE<br>ACCOUNT NO. | EMPLACEMENT DE L'IMMEUBLE<br>LOCATION OF PROPERTY                  | CADASTRE - SUBDIVISION           |      | ENTRETIEN DES<br>TROTOIRS<br>POS. DE FRONT | VALEUR (DOLLARS SEULEMENT) - VALUE (DOLLARS ONLY) |   |                                |                                   | DÉTERMINATION<br>DÉTERMINATION | VALEUR POUR LA<br>TAXE SCOLAIRE<br>VALUE FOR<br>SCHOOL TAX | NO DE RÉOLUTION<br>RESOLUTION NO.<br>NO DE CERTIFICAT<br>CERTIFICATE NO. |
|-----------------------------|--|----------------------------------|------|--|---|---|--------------------------------|-----------------------------------|--------------------------------|--|--|
|                             | NOM ET ADRESSE DU PROPRIÉTAIRE<br>NAME AND ADDRESS OF OWNER        | OCCUPATION ET<br>AND DÉSIGNATION |      |  | TERRAIN<br>LAND                                   | BÂTIMENTS<br>ET AUTRES ITEM<br>BUILDINGS<br>AND OTHER ITEMS | VALEUR EXEMPTÉ<br>EXEMPT VALUE | VALEUR IMPOSABLE<br>TAXABLE VALUE |                                |  |  |
| 582401                      | COMPTE ANNULÉ<br><br>COMPTE ANNULÉ<br>VOIR COMPTES 586942 A 587041 |                                  |      |  |   |   |                                |                                   |                                |  |  |
| 582415                      | COMPTE ANNULÉ<br><br>COMPTE ANNULÉ<br>VOIR COMPTES 586942 A 587041 |                                  |      |  |   |   |                                |                                   |                                |  |  |
| 582437                      | COMPTE ANNULÉ<br><br>COMPTE ANNULÉ<br>VOIR COMPTES 586942 A 587041 |                                  |      |  |   |   |                                |                                   |                                |  |  |
| 582455                      | 8602 AVE DE L'ÉPÉE<br><br>1953                                     | 637                              | 1584 |  |   |   |                                |                                   |                                |  |  |
|                             |  |                                  | 1583 |  |   |   |                                |                                   |                                |  |  |
|                             |  |                                  | 1582 |  |   |   |                                |                                   |                                |  |  |
|                             |  |                                  | 1581 |  |   |   |                                |                                   |                                |  |  |
|                             |  |                                  | 1580 |  |   |   |                                |                                   |                                |  |  |
|                             |  |                                  | 1579 |  |   |   |                                |                                   |                                |  |  |
|                             | CLOVIS ARSENE ARES<br>8602 AVE DE L'ÉPÉE                           | INDUSTRIEL                       |      | C 150                                      | 1350  | 29650   |                                | 31000                             | 1C                             | 31000  |  |
| 582462                      | COMPTE ANNULÉ<br><br>COMPTE ANNULÉ<br>VOIR COMPTES 586942 A 587041 |                                  |      |  |   |   |                                |                                   |                                |  |  |
| 582484                      | 8342 AVE DE L'ÉPÉE<br><br>ZENONAS BAKITIS<br>8342 AVE DE L'ÉPÉE    | OPÉRATEUR                        |      | C 25                                       | 270   | 830   |                                | 1100                              | 1C                             | 1100   |  |
| 582485                      | LOT AVE DE L'ÉPÉE<br><br>ZENONAS BAKITIS<br>8342 DE L'ÉPÉE         | OPÉRATEUR                        |      | C 25                                       | 270   |   |                                | 270                               | 1C                             | 270  |  |

SUPPLEMENTARY VALUATION ROLL OF IMMOVABLE PROPERTY FOR THE FISCAL YEAR COMMENCING 1ST. MAY 1952

RUE  
STREET

QUARTIER  
WARD ST JEAN

ARRONDISSEMENT ÉLECTORAL  
ELECTORAL DISTRICT

| NO DE COMPTE<br>ACCOUNT NO.                          | EMPLACEMENT DE L'IMMEUBLE<br>LOCATION OF PROPERTY<br>NOM ET ADRESSE DU PROPRIÉTAIRE<br>NAME AND ADDRESS OF OWNER | CADASTRE - SUBDIVISION<br>OCCUPATION ET<br>AND DÉNOMINATION | ENTRACTION DES<br>TROTTOIRS<br>PUS DE FRONT<br>MAIN ENCHARGE OF<br>SIDEWALKS<br>FEET FRONTAGE | VALEUR (DOLLARS SEULEMENT) - VALUE (DOLLARS ONLY) |   |                                | PROTECTIONS<br>SIDEWALKS | C<br>D<br>E<br>C<br>O<br>D<br>E<br>D<br>É<br>N<br>O<br>M<br>I<br>N<br>A<br>T<br>I<br>O<br>N | VALEUR POUR LA<br>TAXE SCOLAIRE<br>VALUE FOR<br>SCHOL TAX | NO DE RÉOLUTION<br>RESOLUTION NO.<br>NO DE CERTIFICAT<br>CERTIFICATE NO. |
|--|--|---|---|---|---|--------------------------------|--------------------------|---|---|--|
|  |  |   |   | TERRAIN<br>LAND                                   | BÂTIMENTS<br>ET AUTRES ITEM<br>BUILDINGS<br>AND OTHER ITEMS | VALEUR EXEMPTÉ<br>EXEMPT VALUE |                          |   |   |  |
| 582487<br><br>Voir Role Supp.<br>See Supp. Roll 1953 | 8328726 AVE DE L'ÉPÉE<br><br>MARIA BOBOWNICK ZALIEN/<br>WIFE S AS TO P OF<br>MIKE PADO<br>224A DEMONTIGNY EST.   | 637 1355<br><br>1354<br><br>LABORER                         | 51  | 550   | 13950   |                                |                          | 14500   | 14500   | Chart 401 (204-152)  |
| 582488   | COMPTE ANNULÉ<br><br>COMPTE ANNULÉ<br>VOIR COMPTE 582487   |   |   |   |   |                                |                          |   |   |  |
| 582490   | 8234 AVE DE L'ÉPÉE<br><br>TRAYAN SHEWCHUK<br>8234 DE L'ÉPÉE APT 3  | 637 1218<br><br>1217<br><br>PRESSER                         | 50  | 700   | 27300   |                                |                          | 28000   | 28000   |  |
| 582491   | COMPTE ANNULÉ<br><br>COMPTE ANNULÉ<br>VOIR COMPTE 582490   |   |   |   |   |                                |                          |   |   |  |
| 582496   | COMPTE ANNULÉ<br><br>COMPTE ANNULÉ<br>VOIR COMPTE 582497   |   |   |   |   |                                |                          |   |   |  |



ROLE SUPPLEMENTAIRE D'EVALUATION DES IMMEUBLES POUR L'EXERCICE FINANCIER COMMENÇANT LE 1ER MAI 1952  
 SUPPLEMENTARY VALUATION ROLL OF IMMOVABLE PROPERTY FOR THE FISCAL YEAR COMMENCING 1ST. MAY 1952

RUE  
STREET

QUARTIER  
WARD ST JEAN

ARRONDISSEMENT ÉLECTORAL  
ELECTORAL DISTRICT

| NO DE COMPTE<br>ACCOUNT NO. | EMPLACEMENT DE L'IMMEUBLE<br>LOCATION OF PROPERTY | CADASTRE - SUBDIVISION<br>OCCUPATION ET /<br>AND DÉNOMINATION | ENTRETIEN DES<br>TROTTOIRS<br>POUR DE FRONT<br>MAINTENANCE OF<br>SIDEWALKS<br>FEET FRONTAGE | VALEUR (DOLLARS SEULEMENT) - VALUE (DOLLARS ONLY) |  |                                |                                   | TROTTOIRS<br>SIDEWALKS<br>FRONTAGE | W<br>E<br>D<br>O<br>U | DÉNOMINATION | VALEUR POUR LA<br>TAXE SCOLAIRE<br>VALUE FOR<br>SCHOOL TAX | NO DE RÉSOLUTION<br>RESOLUTION NO.<br>NO DE CERTIFICAT<br>CERTIFICATE NO. |
|-----------------------------|---|---|---|---|--|--------------------------------|-----------------------------------|------------------------------------|-----------------------|--------------|--|---|
|                             |   |   |   | TERRAIN<br>LAND                                   | BÂTIMENTS<br>ET AUTRES USM<br>BUILDINGS<br>AND OTHER ITEMS | VALEUR EXEMPTÉ<br>EXEMPT VALUE | VALEUR IMPOSABLE<br>TAXABLE VALUE |                                    |                       |              |  |   |
| 582497                      | 8203700 AVE DE L EPEE                             | 637 1212<br>1211  |   |   |  |                                |                                   |                                    |                       |              |  |   |
|                             | SIMEON BATRYN<br>8200 AVE DE L EPEE               | MACHINIST N   | 50  | 550   | 7650   |                                | 8300                              |                                    | 1N                    | 8300         |  |   |
| 582499                      | 8192/90<br>LOT AVE DE L EPEE                      | 637 1209  |   |   |  |                                |                                   |                                    |                       |              |  |   |
|                             | EMERIC HUBAY<br>8190 AVE DE L EPEE                | OPERATOR P  | 25  | 350   | 13950  |                                | 13950<br>350                      |                                    | 1P                    | 13950<br>350 | RES. NO 52/7411<br>(1/12/52)                               |   |
|                             |   |   |   | 33550   | 373610   |                                | 407160                            |                                    |                       | 407160       |  |   |

ROLE SUPPLEMENTAIRE D'EVALUATION DES IMMEUBLES POUR L'EXERCICE FINANCIER COMMENÇANT LE 1ER MAI 1952  
 SUPPLEMENTARY VALUATION ROLL OF IMMOVABLE PROPERTY FOR THE FISCAL YEAR COMMENCING 1ST. MAY 1952

| RUE STREET               | QUARTIER WARD ST JEAN  |                                  | ARRONDISSEMENT ELECTORAL ELECTORAL DISTRICT |   | VALEUR (DOLLARS SEULEMENT) - VALUE (DOLLARS ONLY) |  |                            |                                | VALEUR POUR LA TAXE SCOLAIRE VALUE FOR SCHOOL TAX | NO DE RESOLUTION RESOLUTION NO. |   |                                 |   |
|--------------------------|--|----------------------------------|---|---|---|--|----------------------------|--------------------------------|---|---------------------------------|---|---------------------------------|---|
| NO DE COMPTE ACCOUNT NO. | EMPLACEMENT DE L'IMMEUBLE LOCATION OF PROPERTY                                       | CADASTRE - SUBDIVISION           |   | ENTRETIEN DES TROTTOIRS PDS DE FRONT MAINTENANCE OF SIDEWALKS FEET FRONTAGE | TERRAIN LAND                                      | BATIMENTS ET AUTRES ITEX BUILDINGS AND OTHER ITEMS | VALEUR EXEMPT EXEMPT VALUE | VALEUR IMPOSABLE TAXABLE VALUE | C   | D                               | E | NO DE RESOLUTION RESOLUTION NO. |   |
|                          | NOM ET ADRESSE DU PROPRIETAIRE NAME AND ADDRESS OF OWNER                             | OCCUPATION ET / AND DENOMINATION |   |   |   |  |                            |                                |   |                                 |   |                                 |   |
| 582500                   | 870/92<br>LOT AVE DE L EPEE  | 637                              | 1208<br>P1207                               |   |   |  |                            |                                |   |                                 |   |                                 |   |
|                          | 1953<br>EMERICK MOLNAR<br>3531 HUTCHISON   | CABINET MAKER                    |   | C 375   | 500   | 14500  |                            | 14500<br>500                   | 1C  |                                 |   | 14500<br>500                    | CERT. No. 52/2104<br>(3-10-52)                        |
| 582501                   | COMPTES ANNULES<br>COMPTES ANNULES<br>VOIR COMPTES 582500 ET 582502                  |                                  |   |   |   |  |                            |                                |   |                                 |   |                                 |   |
| 582502                   | 872/10<br>LOT AVE DE L EPEE  | 637                              | P1207<br>1206                               |   |   |  |                            |                                |   |                                 |   |                                 |   |
|                          | 1953<br>JOSEPH GAUKER<br>CECILIA BRUNNER HIS WIFE<br>7049 AVE BLOOMFIELD             | OPERATOR                         |   | C 375   | 500   | 14500  |                            | 14500<br>500                   | 1C  |                                 |   | 14500<br>500                    | CERT. No. 52/7478<br>(1/12/52)                        |
| 582503                   | 8188-62<br>LOT AVE DE L EPEE   | 637                              | 1205<br>P1204                               |   |   |  |                            |                                |   |                                 |   |                                 |   |
|                          | 1953<br>EUGENE MILETICS<br>8160 DE L EPEE  | TOOLMAKER                        |   | C 375   | 500   | 13400  |                            | 13400<br>500                   | 1C  |                                 |   | 13400<br>500                    | CERT. No. 52/2614<br>(3/13/52)                        |
| 582504                   | COMPTES ANNULES<br>COMPTES ANNULES<br>VOIR COMPTES 582503 ET 582504                  |                                  |   |   |   |  |                            |                                |   |                                 |   |                                 |   |
| 582505                   | 8154-56<br>LOT AVE DE L EPEE   | 637                              | P1204<br>1203                               |   |   |  |                            |                                |   |                                 |   |                                 |   |
|                          | 1953<br>LESLIE SIPOS<br>8154 AVE DE L EPEE<br>ALEXANDER BEONAR<br>8154 AVE DE L EPEE | BUTCHER<br>FOREMAN               |   | C 375   | 500   | 13400  |                            | 13400<br>500                   | 1C  |                                 |   | 13400<br>500                    | CERT. No. 52/2615<br>(3/13/52)<br>cont 500<br>16-3-52 |

ROLE SUPPLEMENTAIRE D'ÉVALUATION DES IMMEUBLES POUR L'EXERCICE FINANCIER COMMENÇANT LE 1<sup>ER</sup> MAI 1952  
 SUPPLEMENTARY VALUATION ROLL OF IMMOVABLE PROPERTY FOR THE FISCAL YEAR COMMENCING 1<sup>ST</sup> MAY 1952

RUE  
STREET

QUARTIER  
WARD ST JEAN

ARRONDISSEMENT ELECTORAL  
ELECTORAL DISTRICT

| NO DE COMPTE<br>ACCOUNT NO. | EMPLACEMENT DE L'IMMEUBLE<br>LOCATION OF PROPERTY   | CADASTRE - SUBDIVISION             | ENTRETIEN DES<br>TROTTOIRS<br>POS. DE FACI <sup>2</sup> | VALEUR (DOLLARS SEULEMENT) - VALUE (DOLLARS ONLY) |  |                                |                                   | PROFONDEUR<br>SIDEWALKS | E<br>D<br>O<br>U | DÉSIGNATION  | VALEUR POUR LA<br>TAXE SCOLAIRE<br>VALUE FOR<br>SCHOOL TAX | NO DE RÉSOLUTION<br>RESOLUTION NO.<br><br>NO DE CERTIFICAT<br>CERTIFICATE NO. |
|-----------------------------|---|------------------------------------|---|---|--|--------------------------------|-----------------------------------|-------------------------|------------------|--------------|--|---|
|                             | NOM ET ADRESSE DU PROPRIÉTAIRE<br>NAME AND ADDRESS OF OWNER   | OCCUPATION ET<br>AND DÉSIGNATION   | MANTENANCE OF<br>SIDEWALKS<br>FEET FRONTAGE             | TERRAIN<br>LAND                                   | BÂTIMENTS<br>ET AUTRES ITEX<br>BUILDINGS<br>AND OTHER ITEX | VALEUR EXEMPTÉ<br>EXEMPT VALUE | VALEUR IMPOSABLE<br>TAXABLE VALUE |                         |                  |              |  |   |
| 582517                      | 8062/60 AVE DE L EPEE<br><br>DANIEL BENETZKY 172<br>8062 AVE DE L EPEE<br>HARRY ROSEN 172<br>7745 AVE QUERBES APT 5                     | 637 1031<br><br>TAILOR<br>MERCHANT | J 25  | 450   | 9350   |                                | 9800                              | 1                       | J                | 9800         |  |   |
| 582538                      | 7790 AVE DE L EPEE<br><br>JOHN LEVIG<br>7810 AVE DE L EPEE  | 637 843<br><br>MILLWRIGHT          | C 25  | 450   | 11000  |                                | 11450                             | 1                       | C                | 11450        |  |   |
| 582539                      | <del>7788/86</del><br>953<br>LOT AVE DE L EPEE<br><br>JOHN PRZYSIEZNIK<br>LUDWIKA TOKARCZUK<br>HIS WIFE C AS TO P<br>7775 AVE DE L EPEE | 637 P842<br><br>C 25               | 25  | 450   | 10950  |                                | 10950<br>450                      | 1                       | C                | 10950<br>450 | CERT. No. 52/5540<br>(27/8/52)                             |   |
| 582540                      | 7782<br>LOT AVE DE L EPEE<br><br>NICOLAY BIALOWAS METAL POLISHER<br>MARIA PRYSIAZNIK<br>HIS WIFE C AS TO P<br>7781 AVE DE L EPEE        | 637 P842<br>841<br>C 25            | 25  | 450   | 12550  |                                | 12550<br>450                      | 1                       | C                | 12550<br>450 | 1954/53<br>CMT. 54/3501<br>(4-1-5)                         |   |
| 582556                      | 7568766 AVE DE L EPEE<br>953<br>LA COMMISSION DES ECOLES<br>CATHOLIQUES DE MONTREAL   | 637 651<br>C 25                    | 25  | 550   | 4150   |                                | 4700                              | 1                       | C                | 4700         |  |   |
| 582559                      | 7540744 AVE DE L EPEE<br><br>JOSEPH JEAN<br>11620 EST NOTRE DAME<br>PTE AUX TREMBLES  | 637 647<br>P646<br>C 25            | 25  | 550   | 9450   |                                | 10000                             | 1                       | C                | 10000        |  |   |

1265

ROLE SUPPLEMENTAIRE D'ÉVALUATION DES IMMEUBLES POUR L'EXERCICE FINANCIER COMMENÇANT LE 1ER MAI 1952  
 SUPPLEMENTARY VALUATION ROLL OF IMMOVABLE PROPERTY FOR THE FISCAL YEAR COMMENCING 1ST. MAY 1952

RUE  
STREET

QUARTIER  
WARD ST JEAN

ARRONDISSEMENT ÉLECTORAL  
ELECTORAL DISTRICT

| NO DE COMPTE<br>ACCOUNT NO. | EMPLACEMENT DE L'IMMEUBLE<br>LOCATION OF PROPERTY  | CADASTRE - SUBDIVISION<br>OCCUPATION ET<br>AND DÉNOMINATION | ENTRETIEN DES<br>TROTTOIRS<br>POS DE FRONT<br>MAINTENANCE OF<br>SIDEWALKS<br>FEET FRONTAGE | VALEUR (DOLLARS SEULEMENT) - VALUE (DOLLARS ONLY) |  | PROFITOIRE<br>SUBLETTÉ | W<br>O<br>U | DÉSIGNATION | VALEUR POUR LA<br>TAXE SCOLAIRE<br>VALUE FOR<br>SCHOOL TAX | NO DE RÉOLUTION<br>RESOLUTION NO.<br>NO DE CERTIFICAT<br>CERTIFICATE NO. |
|-----------------------------|--|---|--|---|--|------------------------|-------------|-------------|--|--|
|                             |  |   |  | TERRAIN<br>LAND                                   | BÂTIMENTS<br>ET AUTRES ITERS<br>BUILDINGS<br>AND OTHER ITEMS |                        |             |             |  |  |
| 582567                      | LOT AVE DE L EPEE<br><i>John Baranovich, 115 Beaumont</i><br>JOHN BARANOVICH   | 637 638<br>BRICKLAYER                                       | 25   | 550   | 40500  | 40500                  | 1C          | 550         | <i>115 Beaumont</i><br>507 310<br>(11-1-52)                |  |
| 582568                      | LOT AVE DE L EPEE<br>JOHN BARANOVICH   | 637 637<br>BRICKLAYER                                       | 25   | 550   |  | 550                    | 1C          | 550         |  |  |
| 582573                      | LOT AVE DE L EPEE<br>GASTON BOURDUA<br>7568 AVE DE L EPEE  | 637 632<br>OPERATEUR  | 25   | 550   |  | 550                    | 1C          | 550         |  |  |
| 582574                      | LOT AVE DE L EPEE<br>GASTON BOURDUA<br>7568 AVE DE L EPEE  | 637 631<br>OPERATEUR  | 25   | 550   |  | 550                    | 1C          | 550         |  |  |
| 582595                      | 6990 AVE DE L EPEE<br>FRANK PHILLIPS<br>6990 AVE DE L EPEE   | 637 301<br>FITTER   | 25   | 550   | 1350   | 1900                   | 1P          | 1900        |  |  |
| 582599                      | 6968/66 AVE DE L EPEE<br>ALICE HENUSET EPSE DE<br>MAURICE ROUTHIER<br>177 PROP<br>6964 DE L EPEE<br>LUCIEN HENUSET<br>177 PROP<br>MARGUERITE HENUSET<br>177 PROP<br>ERNESTINE HENUSET<br>177 PROP<br>JEANNE HENUSET<br>177 PROP<br>CÉCILE HENUSET<br>177 PROP<br>JULIETTE ANGERS VVE DE<br>GEORGES HENUSET<br>177 PROP<br>930 TAIT<br>VILLE ST LAURENT | 637 297-2<br>COMMIS   | 20.8   | 450   | 4250   | 4700                   | 1C          | 4700        |  |  |

ROLE SUPPLEMENTAIRE D'EVALUATION DES IMMEUBLES POUR L'EXERCICE FINANCIER COMMENÇANT LE 1ER MAI 1952  
 SUPPLEMENTARY VALUATION ROLL OF IMMOVABLE PROPERTY FOR THE FISCAL YEAR COMMENCING 1ST. MAY 1952

| RUE<br>STREET               | QUARTIER<br>WARD  | ST JEAN | ARRONDISSEMENT ELECTORAL<br>ELECTORAL DISTRICT | VALEUR (DOLLARS SEULEMENT) - VALUE (DOLLARS ONLY) |  |                                |                                   | TERRETTORIUMS<br>SUBDIVISIONS | E<br>D<br>O<br>C | DÉSIGNATION | VALEUR POUR LA<br>TAXE SCOLAIRE<br>VALUE FOR<br>SCHOOL TAX | NO DE RÉSOLUTION<br>RESOLUTION NO. |
|-----------------------------|---|---------|--|---|--|--------------------------------|-----------------------------------|-------------------------------|------------------|-------------|--|------------------------------------|
|                             |   |         |  | TERRAIN<br>LAND                                   | BÂTIMENTS<br>ET AUTRES ITEX<br>BUILDINGS<br>AND OTHER ITEX | VALEUR EXEMPTÉ<br>EXEMPT VALUE | VALEUR IMPOSABLE<br>TAXABLE VALUE |                               |                  |             |  |                                    |
| NO DE COMPTE<br>ACCOUNT NO. | EMPLACEMENT DE L'IMMEUBLE<br>LOCATION OF PROPERTY   |         | CADASTRE - SUBDIVISION                         | ENTRETIEN DES<br>TROTTIERS<br>POS DE FRONT        |  |                                |                                   |                               |                  |             |  |                                    |
|                             | NOM ET ADRESSE DU PROPRIÉTAIRE<br>NAME AND ADDRESS OF OWNER   |         | OCCUPATION ET<br>AND DÉNOMINATION              | MAINTENANCE OF<br>SIDEWALKS<br>FEET FRONTAGE      |  |                                |                                   |                               |                  |             |  |                                    |
| 582600                      | 6964762 AVE DE L EPEE   |         | 637 297-1<br>296-2                             |   | 450  | 4250                           |                                   | 4700                          | 1C               | 4700        |  |                                    |
|                             | ALICE HENUSET EPSE DE<br>MAURICE ROUTHIER<br>177 PROP<br>6964 DE L EPEE<br>LUCIEN HENUSET<br>177 PROP<br>MARGUERITE HENUSET<br>177 PROP<br>ERNESTINE HENUSET<br>177 PROP<br>JEANNE HENUSET<br>177 PROP<br>CECILE HENUSET<br>177 PROP<br>JULIETTE ANGERS VVE DE<br>GEORGES HENUSET<br>177 PROP<br><br>930 TAIT<br>VILLE ST LAURENT |         | COMMIS   | C 21  |  |                                |                                   |                               |                  |             |  |                                    |
| 582601                      | 6960758 AVE DE L EPEE   |         | 637 296-1<br>295-2                             |   | 450  | 4850                           |                                   | 5300                          | 1C               | 5300        |  |                                    |
|                             | ALICE HENUSET EPSE DE<br>MAURICE ROUTHIER<br>177 PROP<br>6964 DE L EPEE<br>LUCIEN HENUSET<br>177 PROP<br>MARGUERITE HENUSET<br>177 PROP<br>ERNESTINE HENUSET<br>177 PROP<br>JEANNE HENUSET<br>177 PROP<br>CECILE HENUSET<br>177 PROP<br>JULIETTE ANGERS VVE DE<br>GEORGES HENUSET<br>177 PROP<br><br>930 TAIT<br>VILLE ST LAURENT |         | COMMIS   | C 201   |  |                                |                                   |                               |                  |             |  |                                    |

ROLE SUPPLEMENTAIRE D'ÉVALUATION DES IMMEUBLES POUR L'EXERCICE FINANCIER COMMENÇANT LE 1ER MAI 1952  
 SUPPLEMENTARY VALUATION ROLL OF IMMOVABLE PROPERTY FOR THE FISCAL YEAR COMMENCING 1ST. MAY 1952

RUE  
STREET

QUARTIER  
WARD ST JEAN

ARRONDISSEMENT ÉLECTORAL  
ELECTORAL DISTRICT

| NO DE COMPTE<br>ACCOUNT NO. | EMPLACEMENT DE L'IMMEUBLE<br>LOCATION OF PROPERTY  | CADASTRE - SUBDIVISION<br>OCCUPATION ET<br>AND DÉNOMINATION | ENTRETIEN DES<br>TROTTOIRS<br>POS DE FRONT<br>MAINTENANCE OF<br>SIDEWALKS<br>FEET FRONTAGE | VALEUR (DOLLARS SEULEMENT) - VALUE (DOLLARS ONLY) |   |                                |                                   | VALEUR POUR LA<br>TAXE SCOLAIRE<br>VALUE FOR<br>SCHOOL TAX | NO DE RÉOLUTION<br>RESOLUTION NO.<br>NO DE CERTIFICAT<br>CERTIFICATE NO. |                                      |
|-----------------------------|--|---|--|---|---|--------------------------------|-----------------------------------|--|--|--------------------------------------|
|                             |  |   |  | TERRAIN<br>LAND                                   | BÂTIMENTS<br>ET AUTRES ITEM<br>BUILDINGS<br>AND OTHER ITEMS | VALEUR EXEMPTÉ<br>EXEMPT VALUE | VALEUR IMPOSABLE<br>TAXABLE VALUE |  |  |                                      |
| 582602                      | 6956254 AVE DE L'ÉPÉE<br><br>ALICE HENUSET EPSE DE<br>MAURICE ROUTHIER<br>177 PROP<br>6964 DE L'ÉPÉE<br>LUCIEN HENUSET<br>177 PROP<br>MARGUERITE HENUSET<br>177 PROP<br>ERNESTINE HENUSET<br>177 PROP<br>JEANNE HENUSET<br>177 PROP<br>CECILE HENUSET<br>177 PROP<br>JULIETTE ANGERS VVE DE<br>GEORGES HENUSET<br>177 PROP<br><br>930 TAIT<br>VILLE ST LAURENT | 637 295-1<br>294-2<br><br>C<br>COMMIS                       | 207  | 450   | 4850  |                                | 5300                              | 10   | 5300   |                                      |
| 582637                      | 555 JEAN TALON OUEST<br><br>THE MONTREAL CITY<br>AND DISTRICT SAVINGS BANK   | 638 298<br>299<br><br>N                                     | 126  | 2000  | 77800   |                                | 79800                             | 5N   | 79800  |                                      |
| 582638                      | COMPTE ANNULÉ<br><br>COMPTE ANNULÉ<br>VOIR COMPTE 582637   |   |  |   |   |                                |                                   |  |  |                                      |
| 582664                      | <sup>7511/5</sup><br>LOT AVE DE L'ÉPÉE<br><br>LOUIS CSAKI<br>7798 WISEMAN AVE  | 638 P417<br><br>DRAUGHTSMAN                                 | 20   | 450   | 12050   |                                | 13050<br>450                      | 10   | 13050<br>450   | cert-66<br>(26-5-53)<br>13050<br>450 |

SUPPLEMENTARY VALUATION ROLL OF IMMOVABLE PROPERTY FOR THE FISCAL YEAR COMMENCING 1ST. MAY 1952

| RUE STREET<br>NO DE COMPTE<br>ACCOUNT NO.        | EMPLACEMENT DE L'IMMEUBLE<br>LOCATION OF PROPERTY<br>NOM ET ADRESSE DU PROPRIÉTAIRE<br>NAME AND ADDRESS OF OWNER | CADASTRE - SUBDIVISION<br>OCCUPATION ET /<br>AND DÉNOMINATION | ENTRETIEN DES TROTOIRS<br>POS DE FRONT<br>MAINTENANCE OF SIDEWALKS<br>POST FRONTAGE | VALEUR (DOLLARS SEULEMENT) - VALUE (DOLLARS ONLY) |   |                                |                                   | TERRAINS<br>SIDEWALKS | E<br>D<br>O<br>U | DÉNOMINATION | VALEUR POUR LA TAXE SCOLAIRE<br>VALUE FOR SCHOOL TAX | NO DE RÉSOLUTION<br>RESOLUTION NO.<br>NO DE CERTIFICAT<br>CERTIFICATE NO. |
|--|--|---|---|---|---|--------------------------------|-----------------------------------|-----------------------|------------------|--------------|--|---|
|  |  |   |   | TERRAIN<br>LAND                                   | BÂTIMENTS<br>ET AUTRES ITEM<br>BUILDINGS<br>AND OTHER ITEMS | VALEUR EXEMPTÉ<br>EXEMPT VALUE | VALEUR IMPOSABLE<br>TAXABLE VALUE |                       |                  |              |  |   |
| 582665<br>1953<br>Voir Role Supp. See Supp. Roll | 7517/21<br>LOT AVE DE L EPEE<br><br>STELLA KIZA<br>WIFE C AS TO P OF<br>JOSEPH HUTMAN<br>3434 DE BULLION         | 638 P417<br>418<br>OPERATOR                                   | 30  | 650   | 15950   |                                | 15950<br>650                      | 1                     | C                | 15950<br>650 | Ord 72<br>(12/5-53)<br>No 52/5587<br>(8/9/52)        |   |
| 582669<br>1953                                   | 7545 AVE DE L EPEE<br><br>ETHEL MAUD FITCH   | 638 422<br>423<br>P   | 50  | 1100  | 1400  |                                | 2500                              | 1                     | P                | 2500         |  |   |
| 582684   | 7749/51<br>LOT AVE DE L EPEE<br><br>JAN BIALOWAS<br>KSENIA LITWIN<br>HIS WIFE C AS TO P<br>7758 AVE DE L EPEE    | 638 611<br>C<br>25  | 25  | 450   | 12250   |                                | 12250<br>450                      | 1                     | C                | 12250<br>450 | Ord 54<br>No 53/4690<br>(12/55)                      |   |
| 582685<br>1953                                   | 7757/59<br>LOT AVE DE L EPEE<br><br>AMANZIO CERANTOLA<br>273 MOZART EST  | 638 612<br>C<br>25  | 25  | 450   | 10950   |                                | 10950<br>450                      | 1                     | C                | 10950<br>450 | Ord. No 52/5588<br>(8/9/52)                          |   |
| 582705<br>1953<br>Voir Role Supp. See Supp. Roll | 7921/23<br>LOT AVE DE L EPEE<br><br>WASYL KANASIEWICZ<br>7921 AVE DE L EPEE                                      | 638 774<br>C<br>25  | 25  | 450   | 11950   |                                | 11950<br>450                      | 1                     | C                | 11950<br>450 | 52/2444<br>(12/11/52)                                |   |
| 582720   | 8015419 AVE DE L EPEE<br><br>BERTHE YON EPSE S DE S DE<br>PAUL HENRI BARIL<br>6347 BOYER                         | 638 789<br>C<br>25  | 25  | 450   | 14550   |                                | 15000                             | 1                     | C                | 15000        |  |   |

1203

SUPPLEMENTARY VALUATION ROLL OF IMMOVABLE PROPERTY FOR THE FISCAL YEAR COMMENCING 1ST. MAY 1952

| RUE STREET<br>NO DE COMPTE<br>ACCOUNT NO. | EMPLACEMENT DE L'IMMEUBLE<br>LOCATION OF PROPERTY<br>NOM ET ADRESSE DU PROPRIÉTAIRE<br>NAME AND ADDRESS OF OWNER | CADASTRE - SUBDIVISION<br>OCCUPATION ET<br>AND DÉNOMINATION | ENTRETIEN DES<br>TROTTOIRS<br>POS DE FRONT<br>MAINTENANCE OF<br>SIDEWALKS<br>FEET FRONTAGE | VALEUR (DOLLARS SEULEMENT) - VALUE (DOLLARS ONLY) |  | VALEUR EXEMPTÉ<br>EXEMPT VALUE | VALEUR IMPOSABLE<br>TAXABLE VALUE | E<br>D<br>O<br>U | DÉNOMINATION | VALEUR POUR LA<br>TAXE SCOLAIRE<br>VALUE FOR<br>SCHOOL TAX | NO DE RÉOLUTION<br>RESOLUTION NO.<br>NO DE CERTIFICAT<br>CERTIFICATE NO. |
|---|--|---|--|---|--|--------------------------------|-----------------------------------|------------------|--------------|--|--|
|   |  |   |  | TERRAIN<br>LAND                                   | BÂTIMENTS<br>ET AUTRES ITERS<br>BUILDINGS<br>AND SIMILAR ITEMS |                                |                                   |                  |              |  |  |
| 582729                                    | 8115719 AVE DE L EPEE<br><br>MICHAL LUKCA<br>8115 AVE DE L EPEE  | 638 943<br>944<br>P945<br><br>DRILLER                       | C 60   | 800   | 18900  |                                | 19700                             | 1C               |              | 19700  |  |
| 582730                                    | COMPTE ANNULE<br><br>COMPTE ANNULE<br>VOIR COMPTE 582729   |   |  |   |  |                                |                                   |                  |              |  |  |
| 582731                                    | 8125729 AVE DE L EPEE<br><br>JOSEPH KOJTIKA<br>8127 DE L EPEE  | 638 P945<br>946<br><br>C 40                                 | 550  | 17450   |  | 18000                          | 1C                                |                  | 18000        |  |  |
| 582732                                    | COMPTE ANNULE<br><br>COMPTE ANNULE<br>VOIR COMPTE 582731   |   |  |   |  |                                |                                   |                  |              |  |  |
| 582734                                    | 8137739 AVE DE L EPEE<br><br>JOHN WELLSCH<br>8139 AVE DE L EPEE  | 638 948<br>HELPER   | C 25   | 350   | 13000  |                                | 13350                             | 1C               |              | 13350  | Calc 80/10/152   |
| 582747                                    | 8219721 AVE DE L EPEE<br><br>RAY MANDELCORN<br>WIFE S AS TO P OF<br>LOUIS SHUFMAN<br>5398 ESPLANADE              | 638 962<br>TAILOR   | J 25   | 350   | 9450   |                                | 9800                              | 1J               |              | 9800   |  |
| 582749                                    | 8231/35 AVE DE L EPEE<br><br>JOHN SHAJNLIK<br>8975 LUMSDEN   | 638 964<br>CANDY MAKER                                      | C 25   | 350   | 9150   |                                | 9500                              | 1C               |              | 9500   |  |



ROLE SUPPLEMENTAIRE D'ÉVALUATION DES IMMEUBLES POUR L'EXERCICE FINANCIER COMMENÇANT LE 1ER MAI 1952  
 SUPPLEMENTARY VALUATION ROLL OF IMMOVABLE PROPERTY FOR THE FISCAL YEAR COMMENCING 1ST. MAY 1952

RUE  
STREET

QUARTIER  
WARD **ST. JEAN**

ARRONDISSEMENT ÉLECTORAL  
ELECTORAL DISTRICT

| NO DE COMPTE<br>ACCOUNT NO.            | EMPLACEMENT DE L'IMMEUBLE<br>LOCATION OF PROPERTY<br>NOM ET ADRESSE DU PROPRIÉTAIRE<br>NAME AND ADDRESS OF OWNER | CADASTRE - SUBDIVISION<br>OCCUPATION ET<br>AND DÉNOMINATION | ENTRÉE DES<br>TROTTOIRS<br>PDS DE FRONT<br>MAINTENANCE OF<br>SIDEWALKS<br>FRONTAGE | VALEUR (DOLLARS SEULEMENT) - VALUE (DOLLARS ONLY) |  |                                |                                   | E<br>O<br>C | DÉNOMINATION | VALEUR POUR LA<br>TAXE SCOLAIRE<br>VALUE FOR<br>SCHOOL TAX | NO DE RÉOLUTION<br>RESOLUTION NO.<br>NO DE CERTIFICAT<br>CERTIFICATE NO. |
|--|--|---|--|---|--|--------------------------------|-----------------------------------|-------------|--------------|--|--|
|  |  |   |  | TERRAIN<br>LAND                                   | BÂTIMENTS<br>ET AUTRES<br>BUILDINGS<br>AND OTHER ITEMS | VALEUR EXEMPTÉ<br>EXEMPT VALUE | VALEUR IMPOSABLE<br>TAXABLE VALUE |             |              |  |  |
| 582753<br><i>Vol. 500, 511</i><br>1953 | 8321723 AVE DE L EPEE<br><br>LESLIE GARAYT<br>8321 AVE DE L EPEE   | 638 1113<br><br>P1114<br><br>TAXI DRIVER                    | 26.5   | 280   | 10020  |                                | 10300                             | 1C          | 10300        | 2484(10/6/54)  |  |
| 582754                                 | 8325729 AVE DE L EPEE<br><br>ALEC KOLOSKO<br>327 ROCKLAND AVE<br>VILLE MONT ROYAL P Q                            | 638 P1114<br><br>MECHANIC                                   | 25.5   | 270   | 12500  |                                | 12770                             | 1C          | 12770        |  |  |
| 582862                                 | COMPTE ANNULE<br><br>COMPTE ANNULE<br>VOIR COMPTES 586933 A 586941   |   |  |   |  |                                |                                   |             |              |  |  |
| 582871<br><i>Vol. 500, 511</i><br>1953 | 8406 AVE QUERBES<br><br>CHARLES RHEAUME<br>3929 ST DENIS   | 638 1159<br><br>1158<br><br>INSTITUTEUR                     | 50   | 550   | 950  |                                | 1500                              | 1C          | 1500         |  |  |
| 582872<br><i>Vol. 500, 511</i><br>1953 | LOT AVE QUERBES<br><br>ALBERT SIMON<br>2368 BOUL ROSEMONT  | 638 1157<br><br>CORONNIER                                   | 25   | 270   |  |                                | 270                               | 1C          | 270          |  |  |
| 582877                                 | 8362760 AVE QUERBES<br><br>LORNE MC CUBBIN<br><br>AYS PRUDENTIAL INSCE COMPANY<br>OF AMERICA<br>907 ALDRED BLDG  | 638 1152<br><br>DESSINATEUR                                 | 25   | 270   | 7430   |                                | 7700                              | 1P          | 7700         |  |  |
| 582878<br><i>Vol. 500, 511</i>         | 8358756 AVE QUERBES<br><br>DILLARD CHARLES SMITH<br>8358 AVE QUERBES   | 638 1151<br><br>CHEF  | 25   | 270   | 6730   |                                | 7000                              | 1C          | 7000         |  |  |

ROLE SUPPLEMENTAIRE D'ÉVALUATION DES IMMEUBLES POUR L'EXERCICE FINANCIER COMMENÇANT LE 1ER MAI 1952  
 SUPPLEMENTARY VALUATION ROLL OF IMMOVABLE PROPERTY FOR THE FISCAL YEAR COMMENCING 1ST MAY 1952

RUE  
STREET

QUARTIER  
WARD ST JEAN

ARRONDISSEMENT ÉLECTORAL  
ELECTORAL DISTRICT

| NO. DE COMPTE<br>ACCOUNT NO. | EMPLACEMENT DE L'IMMEUBLE<br>LOCATION OF PROPERTY<br>NOM ET ADRESSE DU PROPRIÉTAIRE<br>NAME AND ADDRESS OF OWNER                                    | CADASTRE - SUBDIVISION<br>OCCUPATION ET<br>AND DENOMINATION | ENTRETIEN DES<br>TROTTOIRS<br>PDS DE FRONT<br>MAINTENANCE OF<br>SIDEWALKS<br>FEET FRONTAGE | VALEUR (DOLLARS SEULEMENT) - VALUE (DOLLARS ONLY) |   |                                |                                   | E<br>D<br>O<br>U | VALEUR POUR LA<br>TAXE SCOLAIRE<br>VALUE FOR<br>SCHOOL TAX | NO DE RÉOLUTION<br>RESOLUTION NO.<br>NO DE CERTIFICAT<br>CERTIFICATE NO. |
|------------------------------|---|---|--|---|---|--------------------------------|-----------------------------------|------------------|--|--|
|                              |   |   |  | TERRAIN<br>LAND                                   | BÂTIMENTS<br>ET AUTRES ITEM<br>BUILDINGS<br>AND OTHER ITEMS | VALEUR EXEMPTÉ<br>EXEMPT VALUE | VALEUR IMPOSABLE<br>TAXABLE VALUE |                  |  |  |
| 582881                       | LOT AVE QUERBES<br>ELIZABETH RYAN VVE DE<br>JAMES SULLIVAN<br>9000 NOTRE DAME EST   | 638 1148<br>C   | 25   | 270   |   |                                | 270                               | 1C               | 270  |  |
| 582883                       | 8332730 AVE QUERBES<br>KAZIMIERZ BYDLINSKI<br>8332 AVE QUERBES  | 638 P1146<br>ENGINEER<br>C                                  | 25   | 270   | 7430  |                                | 7700                              | 1C               | 7700   |  |
| 582884                       | 8328726 AVE QUERBES<br>FOFO PANIARAS<br>WIFE S AS TO P OF<br>CONSTANTIN DIMITRI METRAKOS<br>8326 AVE QUERBES  | 638 P1146<br>P1145<br>N                                     | 25   | 270   | 7430  |                                | 7700                              | 1N               | 7700   |  |
| 582885                       | 8322720 AVE QUERBES<br>HILDA DIANA LALONDE<br>WIFE S AS TO P OF<br>JOHN JOSEPH FOX<br>A/S PRUDENTIAL INSCE COMPANY<br>OF AMERICA<br>907 ALDRED BLDG | 638 P1145<br>P1144<br>C                                     | 25   | 270   | 7430  |                                | 7700                              | 1C               | 7700   |  |
| 582887                       | 8312710 AVE QUERBES<br>MICHAEL DANYLUK ALIEN<br>THEODOR SOTZKYJ<br>TAILORS<br>A/S PRUDENTIAL INSCE CO<br>OF AMERICA<br>907 ALDRED BLDG              | 638 P1143<br>P1142<br>C                                     | 25   | 270   | 7430  |                                | 7700                              | 1C               | 7700   |  |

1277

ROLE SUPPLEMENTAIRE D'ÉVALUATION DES IMMEUBLES POUR L'EXERCICE FINANCIER COMMENÇANT LE 1ER MAI 1952  
 SUPPLEMENTARY VALUATION ROLL OF IMMOVABLE PROPERTY FOR THE FISCAL YEAR COMMENCING 1ST. MAY 1952

RUE  
STREET

QUARTIER  
WARD ST JEAN

ARRONDISSEMENT ÉLECTIONAL  
ELECTORAL DISTRICT

| NO DE COMPTE<br>ACCOUNT NO. | EMPLACEMENT DE L'IMMEUBLE<br>LOCATION OF PROPERTY                          | CADASTRE - SUBDIVISION           |                | CHARGES<br>PROTÉGÉS<br>NO. DE FRONT<br>MAINTENANCE OF<br>SIDEWALKS<br>FRONT FRONTAGE | VALEUR (DOLLARS SEULEMENT) - VALUE (DOLLARS ONLY) |     |       | TERRAIN<br>LAND | BÂTIMENTS<br>ET AUTRES IZEM<br>BUILDINGS<br>AND OTHER IZEM | VALEUR EXEMPTÉ<br>EXEMPT VALUE | VALEUR IMPOSABLE<br>TAXABLE VALUE | W<br>D<br>O<br>U | DÉNOMINATION | VALEUR POUR LA<br>TAXE SCOLAIRE<br>VALUE FOR<br>SCHOOL TAX | NO DE RÉOLUTION<br>RESOLUTION NO.<br>NO DE CERTIFICAT<br>CERTIFICATE NO. |
|-----------------------------|--|----------------------------------|----------------|--|---|-----|-------|-----------------|--|--------------------------------|-----------------------------------|------------------|--------------|--|--|
|                             |  | OCCUPATION ET<br>AND DÉSIGNATION |                |  |   |     |       |                 |  |                                |                                   |                  |              |  |  |
| 582888                      | 8308706 AVE QUERBES  | 638                              | P1142<br>P1141 | C  | 25  | 270 | 7430  |                 |  | 7700                           |                                   | 1C               | 7700         |  |  |
|                             | STANLEY KRENK<br>FRANK KRUK<br>4692 JEANNE MANCE                           | COOK<br>COOK                     |                |  |   |     |       |                 |  |                                |                                   |                  |              |  |  |
| 582898                      | 8230728 AVE QUERBES  | 638                              | 995            | C  | 25  | 270 | 7430  |                 |  | 7700                           |                                   | 1C               | 7700         |  |  |
|                             | JOSEPH PORHINCHAK<br>5642 ST DOMINIQUE                                     | TAXI OWNER                       |                |  |   |     |       |                 |  |                                |                                   |                  |              |  |  |
| 582901                      | <sup>8204/16</sup><br>LOT AVE QUERBES                                      | 638                              | 992            | C  | 25  | 270 | 13230 |                 | 13230  | 270                            |                                   | 1C               | 13230<br>270 | CERT. No. 52/1416<br>(8/2/54)                              |  |
|                             | ALBERT PREVIL<br>1000 ST ROCH  | CONSTRUCTEUR                     |                |  |   |     |       |                 |  |                                |                                   |                  |              |  |  |
| 582902                      | <sup>8204/66</sup><br>LOT AVE QUERBES                                      | 638                              | 991            | C  | 25  | 270 | 15300 |                 | 15300  | 270                            |                                   | 1C               | 15300<br>270 | CERT. No. 53/8100<br>(26-1-53)                             |  |
|                             | ALBERT PREVIL<br>1000 ST ROCH  | CONSTRUCTEUR                     |                |  |   |     |       |                 |  |                                |                                   |                  |              |  |  |
| 582903                      | LOT AVE QUERBES  | 638                              | 990            | C  | 25  | 270 |       |                 |  | 270                            |                                   | 1C               | 270          |  |  |
|                             | ALBERT PREVIL<br>1000 ST ROCH  |                                  |                |  |   |     |       |                 |  |                                |                                   |                  |              |  |  |
| 582904                      | <sup>8200/02</sup><br>LOT AVE QUERBES                                      | 638                              | 989            | N<br>C   | 25  | 270 | 15300 |                 | 15300  | 270                            |                                   | 1C               | 15300<br>270 | CERT. No. 53/17424<br>(28/1/52)                            |  |
|                             | ALBERT PREVIL<br>1000 ST ROCH  |                                  |                |  |   |     |       |                 |  |                                |                                   |                  |              |  |  |
| 582935                      | <sup>7992/92</sup><br>LOT AVE QUERBES                                      | 638                              | 820            | J  | 25  | 350 | 13310 |                 | 13310  | 550                            |                                   | 1J               | 13310<br>550 | CERT. No. 52/3319<br>(10/1/52)                             |  |
|                             | SARAH GOLDMAN<br>WIFE S AS TO P OF<br>MELVIN HORNSTEIN<br>7992 AVE QUERBES | SHIPPER                          |                |  |   |     |       |                 |  |                                |                                   |                  |              |  |  |

ROLE SUPPLEMENTAIRE D'EVALUATION DES IMMEUBLES POUR L'EXERCICE FINANCIER COMMENÇANT LE 1ER MAI 1952  
 SUPPLEMENTARY VALUATION ROLL OF IMMOVABLE PROPERTY FOR THE FISCAL YEAR COMMENCING 1ST. MAY 1952

RUE STREET: ST JEAN  
 QUARTIER WARD: ST JEAN  
 ARRONDISSEMENT ELECTORAL ELECTORAL DISTRICT

| NO DE COMPTE<br>ACCOUNT NO. | EMPLACEMENT DE L'IMMEUBLE<br>LOCATION OF PROPERTY  | CADASTRE SUBDIVISION              | ENTRETIEN DES<br>TROTTOIRS<br>PDS DE FRONT  | VALEUR (DOLLARS SEULEMENT) - VALUE (DOLLARS ONLY) |   |                               |                                   | E<br>D<br>O<br>U | D<br>E<br>N<br>O<br>M<br>I<br>N<br>A<br>T<br>I<br>O<br>N | VALEUR POUR LA<br>TAXE SCOLAIRE<br>VALUE FOR<br>SCHOOL TAX | NO DE RESOLUTION<br>RESOLUTION NO.<br><br>NO DE CERTIFICAT<br>CERTIFICATE NO. |
|-----------------------------|--|-----------------------------------|---|---|---|-------------------------------|-----------------------------------|------------------|--|--|---|
|                             | NOM ET ADRESSE DU PROPRIETAIRE<br>NAME AND ADDRESS OF OWNER  | OCCUPATION ET<br>AND DENOMINATION | MANTENANCE OF<br>SIDEWALKS<br>FEET FRONTAGE | TERRAIN<br>LAND                                   | BATIMENTS<br>ET AUTRES ITEM<br>BUILDINGS<br>AND OTHER ITEMS | VALEUR EXEMPT<br>EXEMPT VALUE | VALEUR IMPOSABLE<br>TAXABLE VALUE |                  |  |  |   |
| 582937                      | 797072<br>LOT AVE QUERBES<br>EUGENE COTELLESO<br>7761 ST DOMINIQUE   | 638 817                           | C 25  | 550   | 15250   | 550                           | 15250                             | 1C               | 15250<br>550   | RES. No. 53/8101<br>(26-1-53)                              |   |
| 582938                      | 7966-68<br>LOT AVE QUERBES<br>EUGENE COTELLESSE<br>7761 ST DOMINIQUE   | 638 816<br>P815                   | E 417                                       | 950   | 14050   | 950                           | 14050                             | 1C               | 14050<br>950   | RES. No. 54/5187<br>(4/8/52)                               |   |
| 582939                      | COMPTE ANNULE<br>VOIR COMPTES 582938 ET 582940   |                                   |   |   |   |                               |                                   |                  |  |  |   |
| 582940                      | 7960-62<br>LOT AVE QUERBES<br>JOSEPH HORVATH<br>JOHN HORVATH<br>7960 AVE QUERBES   | 638 P815<br>814                   | C 333                                       | 750   | 14050   | 750                           | 14050                             | 1C               | 14050<br>750   | RES. No. 54/5188<br>(4/8/52)                               |   |
| 582952                      | COMPTE ANNULE<br>VOIR COMPTES 586917 ET 586918   |                                   |   |   |   |                               |                                   |                  |  |  |   |
| 582955                      | 7860 AVE QUERBES<br>GEORGES GAGNE<br>3621 SHERBROOKE<br>ROMEO LONGPRE<br>8450 OUTREMONT AVE<br>GAGNE ET LONGPRE ENRG<br>CPTA A 2289 AVE LETOURNEUX | 638 P662<br>661<br>P660           | C 538                                       | 1240  | 16850   |                               | 18090                             | 1C               | 18090  |  |   |

ROLE SUPPLEMENTAIRE D'ÉVALUATION DES IMMEUBLES POUR L'EXERCICE FINANCIER COMMENÇANT LE 1ER MAI 1952

SUPPLEMENTARY VALUATION ROLL OF IMMOVABLE PROPERTY FOR THE FISCAL YEAR COMMENCING 1ST. MAY 1952

| RUE STREET                  | QUARTIER WARD ST JEAN  | ARRONDISSEMENT ÉLECTORAL ELECTORAL DISTRICT                 | ENTRETIEN DES FROTTOIRS POR DE FRONT<br>MAINTENANCE OF SIDEWALKS<br>FEET FRONTAGE | VALEUR (DOLLARS SEULEMENT) - VALUE (DOLLARS ONLY) |  |                             |                                | E D O U<br>DÉSIGNATION | VALEUR POUR LA TAXE SCOLAIRE<br>VALUE FOR SCHOOL TAX | NO DE RÉOLUTION<br>RESOLUTION NO.<br>NO DE CERTIFICAT<br>CERTIFICATE NO. |
|-----------------------------|--|---|---|---|--|-----------------------------|--------------------------------|------------------------|--|--|
|                             |  |   |   | TERRAIN LAND                                      | BÂTIMENTS ET AUTRES ITEM BUILDINGS AND OTHER ITEMS | VALEUR EXEMPTÉ EXEMPT VALUE | VALEUR IMPOSABLE TAXABLE VALUE |                        |  |  |
| NO DE COMPTE<br>ACCOUNT NO. | EMPLACEMENT DE L'IMMEUBLE<br>LOCATION OF PROPERTY<br>NOM ET ADRESSE DU PROPRIÉTAIRE<br>NAME AND ADDRESS OF OWNER                 | CADASTRE - SUBDIVISION<br>OCCUPATION ET<br>AND DÉNOMINATION |   |   |  |                             |                                |                        |  |  |
| 582957                      | COMPTE ANNULE<br>VOIR COMPTE 582955  |   |   |   |  |                             |                                |                        |  |  |
| 582982                      | 77087700 AVE QUERBES<br>525731 ST ROCH<br>FRANK PISTA<br>531 ST ROCH   | 638 634<br>LANDSCAPE GARDENER                               | C 105   | 1000  | 15000  |                             | 16000                          | 1C                     | 16000  |  |
| 582985                      | 7680 AVE QUERBES<br>LUCIANO ALIAS LUCIEN DI PIETRO<br>CONSTRUCTEUR<br>PAOLO ALIAS PAUL DI PIETRO AGENT<br>7680 AVE QUERBES APT 3 | 638 473<br>472  | C 52  | 1400  | 38600  |                             | 40000                          | 1C                     | 40000  |  |
| 582986                      | COMPTE ANNULE<br>VOIR COMPTE 582985  |   |   |   |  |                             |                                |                        |  |  |
| 582989                      | 7620<br>LOT AVE QUERBES<br>ANTONIO BIANCHI<br>TIZIANO BIANCHI<br>/ A BIANCHI AND SON /<br>7415 AVE QUERBES                       | 638 469<br>BUILDERS   | C 26  | 700   | 40400  |                             | 40400<br>700                   | 1C                     | 40400<br>700<br>OBJET. 31. 53/1071<br>(15-10-53)     |  |
| 582990                      | LOT AVE QUERBES<br>ANTONIO BIANCHI<br>TIZIANO BIANCHI<br>/ A BIANCHI AND SON /<br>7415 AVE QUERBES                               | 638 468<br>BUILDERS   | C 25  | 700   |  |                             | 700                            | 1C                     | 700  |  |
|                             |  |   |   | 30570   | 367860   |                             | 398430                         |                        | 398430   |  |

1275

SUPPLEMENTARY VALUATION ROLL OF IMMOVABLE PROPERTY FOR THE FISCAL YEAR COMMENCING 1ST. MAY 1952

RUE  
STREET

QUARTIER  
WARD ST JEAN

ARRONDISSEMENT ÉLECTORAL  
ELECTORAL DISTRICT

| NO DE COMPTE<br>ACCOUNT NO. | EMPLACEMENT DE L'IMMEUBLE<br>LOCATION OF PROPERTY<br>NOM ET ADRESSE DU PROPRIÉTAIRE<br>NAME AND ADDRESS OF OWNER   | CADASTRE - SUBDIVISION<br>OCCUPATION ET /<br>AND DÉSIGNATION | ENTRAÏNEMENT DES<br>TROTTOIRS<br>POUR DE FRONT<br>MAINTENANCE OF<br>SIDEWALKS<br>FEET FRONTAGE | VALEUR (DOLLARS SEULEMENT) - VALUE (DOLLARS ONLY) |   |                                |                                   | PROFONDEUR<br>SUBDIVISION | E<br>D<br>O<br>U | DÉSIGNATION  | VALEUR POUR LA<br>TAXE SCOLAIRE<br>VALUE FOR<br>SCHOOL TAX | NO DE RÉOLUTION<br>RESOLUTION NO.<br>NO DE CERTIFICAT<br>CERTIFICATE NO. |
|-----------------------------|--|--|--|---|---|--------------------------------|-----------------------------------|---------------------------|------------------|--------------|--|--|
|                             |  |  |  | TERRAIN<br>LAND                                   | BÂTIMENTS<br>ET AUTRES ITEM<br>BUILDINGS<br>AND OTHER ITEMS | VALEUR EXEMPTÉ<br>EXEMPT VALUE | VALEUR IMPOSABLE<br>TAXABLE VALUE |                           |                  |              |  |  |
| 583016                      | 7420/14 AVE QUERBES<br><br>FREDERICK V CLAPP<br>7420 AVE QUERBES   | 638 441<br>440   | 52   | 950   | 6350  |                                | 7500                              |                           | 1P               | 7500         |  |  |
| 583036                      | 520726 JEAN TALON OUEST<br><br>JOSEPH BERCUSSON<br>7030 AVE CHAMPAGNEUR  | 638 P167<br>166<br>FURRIER                                   | 110  | 1900  | 18100   |                                | 20000                             |                           | 1J               | 20000        |  |  |
| 583039                      | 7116 AVE QUERBES<br><br>JOSEPH CALIXTE VACHON<br>1833 EST SHERBROOKE   | 638 163<br>GERANT  | 25   | 550   | 28000   |                                | 28550                             |                           | 1C               | 28550        |  |  |
| 583051                      | 7020 AVE QUERBES<br><br>TEODORA COLARUSSO<br>WIFE S AS TO P OF<br>ANTONIO BATTISTA<br>760 3RD AVENUE<br>VERDUN P Q | 638 1468<br>LABORER  | 404  | 900   | 14700   |                                | 15600                             |                           | 1C               | 15600        |  |  |
| 583056                      | 7014710 AVE QUERBES<br><br>APPOLINAIRE OLIVIER ROY<br>7012 AVE QUERBES   | 638 146<br>MNFTR S AGT                                       | 25   | 550   | 11350   |                                | 11900                             |                           | 1C               | 11900        |  |  |
| 583058                      | 6994/98<br>LOT AVE QUERBES<br><i>Jeremie Pairement</i><br>LOUIS GOODMAN<br>4957 KING EDWARD AVE                    | 638 144<br>BUILDER   | 25   | 350   | 18950   |                                | 18950<br>550                      |                           | 1C               | 18950<br>550 | ART. 53/1208<br>(9-11-53)                                  |  |
| 583059                      | 6993/88<br>LOT AVE QUERBES<br><i>Berni Charest</i><br>LOUIS GOODMAN<br>4957 KING EDWARD AVE                        | 638 143<br>BUILDER   | 25   | 550   | 18750   |                                | 18750<br>550                      |                           | 1C               | 18750<br>550 | ART. 53/1209<br>(9-11-53)                                  |  |

1276

SUPPLEMENTARY VALUATION ROLL OF IMMOVABLE PROPERTY FOR THE FISCAL YEAR COMMENCING 1ST. MAY 1952

RUE  
STREET

QUARTIER  
WARD ST JEAN

ARRONDISSEMENT ÉLECTORAL  
ELECTORAL DISTRICT

| NO DE COMPTE<br>ACCOUNT NO.                                | EMPLACEMENT DE L'IMMEUBLE<br>LOCATION OF PROPERTY<br><br>NOM ET ADRESSE DU PROPRIÉTAIRE<br>NAME AND ADDRESS OF OWNER                                    | CADASTRE - SUBDIVISION<br><br>OCCUPATION ET<br>AND DÉNOMINATION | ENTRÉE DES<br>TRAITS<br>POS DE FRONT<br><br>MAINTENANCE OF<br>SIDEWALKS<br>FRONTAGE | VALEUR (DOLLARS SEULEMENT) - VALUE (DOLLARS ONLY) |   |                                | DÉSIGNATION<br>DENOMINATION | VALEUR POUR LA<br>TAXE SCOLAIRE<br>VALUE FOR<br>SCHOOL TAX | NO DE RÉSOLUT.<br>RESOLUTION N°<br><br>NO DE CERTIFICAT<br>CERTIFICATE NO. |
|--|---|---|---|---|---|--------------------------------|-----------------------------|--|--|
|  |   |   |   | TERRAIN<br>LAND                                   | BÂTIMENTS<br>ET AUTRES ITEM<br>BUILDINGS<br>AND OTHER ITEMS | VALEUR EXEMPTÉ<br>EXEMPT VALUE |                             |  |  |
| 583060<br><small>Valr Role Sheet<br/>See 5029-1041</small> | 698682<br>LOT AVE QUERBES<br><i>Henri Charest</i><br>LOUIS GOODMAN<br>4957 KING EDWARD AVE  | 638 142<br><br>BUILDER  | J<br>25   | 550   | 12950   |                                | 12950<br>550                | 1C<br>1C   | 53/1210<br>(9-11-53)   |
| 583062   | 6972770 AVE QUERBES<br><br>PASQUALE MUSCO<br>1219 ST URBAIN   | 638 P140<br>P139<br><br>BAR TENDER                              | Cy<br>277   | 650   | 9250  |                                | 9900                        | 1C   | 62/110-100<br>13-7-55  |
| 583064   | 6960158 AVE QUERBES<br><br>HIRSZ SZAJNFARBER<br>CHAIM SZAJAFARBER<br>6960 AVE QUERBES   | 638 P138<br>P137<br><br>DYER<br>TAILOR                          | J<br>27   | 600   | 9400  |                                | 10000                       | 1U   |  |
| 583065   | 6954152 AVE QUERBES<br><br>ISRAEL KUGELMASS 172<br>4061 AVE DE L'ESPLANADE<br>ETTYE KUGELMASS<br>WIFE S AS TO P OF<br>HARRY FLEMING 172<br>6954 QUERBES | 638 P137<br>P136<br><br>R E AGENT                               | P<br>27   | 600   | 9400  |                                | 10000                       | 1P   |  |
| 583071   | 6924720 AVE QUERBES<br><br>GEORGES SAMSON<br>6924 AVE QUERBES   | 638 131<br><br>MNFTR  | C<br>25   | 550   | 16450   |                                | 17000                       | 1C   |  |

1277

SUPPLEMENTARY VALUATION ROLL OF IMMOVABLE PROPERTY FOR THE FISCAL YEAR COMMENCING 1ST. MAY 1952

RUE  
STREET

QUARTIER  
WARD ST JEAN

ARRONDISSEMENT ÉLECTORAL  
ELECTORAL DISTRICT

| NO DE COMPTE<br>ACCOUNT NO. | EMPLACEMENT DE L'IMMEUBLE<br>LOCATION OF PROPERTY<br><br>NOM ET ADRESSE DU PROPRIÉTAIRE<br>NAME AND ADDRESS OF OWNER   | CADASTRE - SUBDIVISION<br><br>OCCUPATION ET<br>AND DÉSIGNATION          | ENTRETIEN DES<br>TROTTOIRS<br>POS DE FRONT<br><br>MAINTENANCE OF<br>SIDEWALKS<br>FEET FRONTAGE | VALEUR (DOLLARS SEULEMENT) - VALUE (DOLLARS ONLY) |   |                                |                                   | DÉSIGNATION<br>DÉTERMINATION | VALEUR POUR LA<br>TAXE SCOLAIRE<br>VALUE FOR<br>SCHOOL TAX | NO DE RÉOLUTION<br>RESOLUTION NO.<br><br>NO DE CERTIFICAT<br>CERTIFICATE NO. |
|-----------------------------|--|---|--|---|---|--------------------------------|-----------------------------------|------------------------------|--|--|
|                             |  |   |  | TERRAIN<br>LAND                                   | BÂTIMENTS<br>ET AUTRES ITEX<br>BUILDINGS<br>AND OTHER ITEMS | VALEUR EXEMPTÉ<br>EXEMPT VALUE | VALEUR IMPOSABLE<br>TAXABLE VALUE |                              |  |  |
| 583086                      | 6971773 AVE QUERBES<br><br>ESTELLE RAVITSKY<br>WIFE S AS TO P OF<br>WILLIAM MORGANSTEIN<br>6973 AVE QUERBES<br>ANNE RAVITSKY<br>WIFE S AS TO P OF<br>SAM HAFFNER<br>6971 AVE QUERBES | 638 P179<br><br>P180<br><br>MANAGER<br><br>FOREMAN                      | J 27   | 600   | 9400  |                                | 10000                             | 1J                           | 10000  |  |
| 583098                      | 7041745 AVE QUERBES<br><br>THOMAS VLAHAKIS<br>7041 AVE QUERBES   | 638 192<br><br>C  | 25   | 550   | 17450   |                                | 18000                             | 1C                           | 18000  |  |
| 583111                      | 7123727 AVE QUERBES<br><br>STANLEY DZIEDZIC<br>7127 AVE QUERBES  | 638 205<br><br>P206<br><br>C  | 28   | 650   | 7850  |                                | 8500                              | 1C                           | 8500   |  |
| 583112                      | 7129737 AVE QUERBES<br>478768 JEAN TALON OUEST<br><br>MORDKA FRAJMAN<br>HARRY GOLBERG<br>ELIAS JOSEPH KORN<br>5135 PARK AVE  | 638 P206<br><br>207<br><br>P208<br><br>MERCHANT<br>MERCHANT<br>MERCHANT | J 132  | 6200  | 22800   |                                | 29000                             | 1J                           | 29000  |  |
| 583120                      | 7259765 AVE QUERBES<br><br>MARGUERITE FORGET<br>EPSE S DE B DE<br>WILLIAM JAMES COADE<br>7261 AVE QUERBES  | 638 P346<br><br>347<br><br>C  | 372  | 830   | 17970   |                                | 18800                             | 1C                           | 18800  |  |



ROLE SUPPLEMENTAIRE D'ÉVALUATION DES IMMEUBLES POUR L'EXERCICE FINANCIER COMMENÇANT LE 1ER MAI 1952  
 SUPPLEMENTARY VALUATION ROLL OF IMMOVABLE PROPERTY FOR THE FISCAL YEAR COMMENCING 1ST. MAY 1952

RUE  
STREET

QUARTIER  
WARD ST JEAN

ARRONDISSEMENT ÉLECTORAL  
ELECTORAL DISTRICT

| NO DE COMPTE<br>ACCOUNT NO. | EMPLACEMENT DE L'IMMEUBLE<br>LOCATION OF PROPERTY           | CADASTRE - SUBDIVISION            | ENTRETIEN DES<br>TROTTOIRS<br>PDS LE FRONT  | VALEUR (DOLLARS SEULEMENT) - VALUE (DOLLARS ONLY) |   |                                |                                   | PROFONDEUR<br>SIDEWALKS | W<br>O<br>O<br>U | DÉSIGNATION  | VALEUR POUR LA<br>TAXE SCOLAIRE<br>VALUE FOR<br>SCHOOL TAX | NO DE RÉOLUTION<br>RESOLUTION NO.<br>NO DE CERTIFICAT<br>CERTIFICATE NO. |
|-----------------------------|---|-----------------------------------|---|---|---|--------------------------------|-----------------------------------|-------------------------|------------------|--------------|--|--|
|                             | NOM ET ADRESSE DU PROPRIÉTAIRE<br>NAME AND ADDRESS OF OWNER | OCCUPATION ET<br>AND DÉNOMINATION | MANTENANCE OF<br>SIDEWALKS<br>FEET FRONTAGE | TERRAIN<br>LAND                                   | BÂTIMENTS<br>ET AUTRES ITEM<br>BUILDINGS<br>AND OTHER ITEMS | VALEUR EXEMPTÉ<br>EXEMPT VALUE | VALEUR IMPOSABLE<br>TAXABLE VALUE |                         |                  |              |  |  |
| 583121                      | COMPTE ANNULE<br>VOIR COMPTE 583120                         |                                   |   |   |   |                                |                                   |                         |                  |              |  |  |
| 583123                      | 7275<br>LOT AVE QUERBES                                     | 638 349                           |   | 550   | 19050   | 550                            | 19050                             | 1C                      |                  | 19050<br>550 | RES. No. 52/5544<br>(27/8/52)                              |  |
| 583125                      | COMPTE ANNULE<br>VOIR COMPTES 587100 ET 587101              |                                   |   |   |   |                                |                                   |                         |                  |              |  |  |
| 583126                      | COMPTE ANNULE<br>VOIR COMPTES 587100 ET 587101              |                                   |   |   |   |                                |                                   |                         |                  |              |  |  |
| 583127                      | COMPTE ANNULE<br>VOIR COMPTES 587100 ET 587101              |                                   |   |   |   |                                |                                   |                         |                  |              |  |  |
| 583131                      | 7415 AVE QUERBES<br>GUIDO CROCE<br>6635 CHRISTOPHE COLOMB   | 638 480<br>481-1<br>GENTLEMAN     | C   | 345   | 950   | 21050                          | 22000                             | 1C                      |                  | 22000        |  |  |
| 583132                      | LOT AVE QUERBES<br>GUIDO CROCE<br>6635 CHRISTOPHE COLOMB    | 638 481-2                         | C   | 175   | 500   |                                | 500                               | 1C                      |                  | 500          |  |  |

1279

ROLE SUPPLEMENTAIRE D'ÉVALUATION DES IMMEUBLES POUR L'EXERCICE FINANCIER COMMENÇANT LE 1ER MAI 1952  
 SUPPLEMENTARY VALUATION ROLL OF IMMOVABLE PROPERTY FOR THE FISCAL YEAR COMMENCING 1ST. MAY 1952

RUE  
STREET

QUARTIER  
WARD ST JEAN

ARRONDISSEMENT ÉLECTORAL  
ELECTORAL DISTRICT

| NO DE COMPTE<br>ACCOUNT NO. | EMPLACEMENT DE L'IMMEUBLE<br>LOCATION OF PROPERTY  | CADASTRE - SUBDIVISION  | ENTRETIEN DES<br>TROTOIRS<br>PUS DE FRONT<br>MAINTENANCE OF<br>SIDEWALKS<br>FEET FRONTAGE | VALEUR (DOLLARS SEULEMENT) - VALUE (DOLLARS ONLY) |   |                                |                                   | E<br>D<br>O<br>C | VALEUR POUR LA<br>TAXE SCOLAIRE<br>VALUE FOR<br>SCHOOL TAX | NO DE RÉOLUTION<br>RESOLUTION NO.<br>NO DE CERTIFICAT<br>CERTIFICATE NO. |
|-----------------------------|--|-------------------------|---|---|---|--------------------------------|-----------------------------------|------------------|--|--|
|                             |  |                         |   | TERRAIN<br>LAND                                   | BÂTIMENTS<br>ET AUTRES ITEM<br>BUILDINGS<br>AND OTHER ITEMS | VALEUR EXEMPTÉ<br>EXEMPT VALUE | VALEUR IMPOSABLE<br>TAXABLE VALUE |                  |  |  |
| 583137                      | 7451755 AVE QUERBES<br><br>EMMA AUTHIER EPSE DE<br>JEAN DUCHARME<br>LAURA AUTHIER EPSE DE<br>G CHOQUINARD<br>JULIETTE AUTHIER EPSE DE<br>J EMILE COURNOYER<br>HERVE AUTHIER<br>HONORE AUTHIER<br>ST CESAIRE<br>OLIVAL DIT OLIVA AUTHIER<br>LAURENT AUTHIER<br>LUCIEN AUTNIER | 638 486<br><br>C        | 25  | 700   | 6600  |                                | 7300                              | 1C               | 7300   |  |
| 583157                      | 7611715 AVE QUERBES<br><br>JOHN PRZYSTAL YALLEN/<br>7611 AVE QUERBES   | 638 508<br>509<br><br>C | 52  | 1400  | 17300   |                                | 18700                             | 1C               | 18700  |  |
| 583158                      | COMPTE ANNULE<br><br>COMPTE ANNULE<br>VOIR COMPTE 583157   |                         |   |   |   |                                |                                   |                  |  |  |
| 583159                      | 7621727 AVE QUERBES<br><br>JOHN SWIERGULA<br>ANNA BOLGA<br>HIS WIFE S AS TO P<br>7621 AVE QUERBES  | 638 510<br>510<br><br>C | 52  | 1400  | 18600   |                                | 20000                             | 1C               | 20000  |  |
| 583160                      | COMPTE ANNULE<br><br>COMPTE ANNULE<br>VOIR COMPTE 583159   |                         |   |   |   |                                |                                   |                  |  |  |

ROLE SUPPLEMENTAIRE D'ÉVALUATION DES IMMEUBLES POUR L'EXERCICE FINANCIER COMMENÇANT LE 1ER MAI 1952  
 SUPPLEMENTARY VALUATION ROLL OF IMMOVABLE PROPERTY FOR THE FISCAL YEAR COMMENCING 1ST. MAY 1952

RUE  
STREET

QUARTIER  
WARD ST JEAN

ARRONDISSEMENT ÉLECTORAL  
ELECTORAL DISTRICT

| NO DE COMPTE<br>ACCOUNT NO. | EMPLACEMENT DE L'IMMEUBLE<br>LOCATION OF PROPERTY<br>NOM ET ADRESSE DU PROPRIÉTAIRE<br>NAME AND ADDRESS OF OWNER                          | CADASTRE - SUBDIVISION<br>OCCUPATION ET<br>AND DÉNOMINATION | ENTRETIEN DES<br>TROUVOIRS<br>POS DE FRONT<br>MAINTENANCE OF<br>SIDEWALKS<br>FEET FRONTAGE | VALEUR (DOLLARS SEULEMENT) - VALUE (DOLLARS ONLY) |   |                                |                                   | W<br>O<br>O<br>C | VALEUR POUR LA<br>TAXE SCOLAIRE<br>VALUE FOR<br>SCHOOL TAX | NO DE RÉOLUTION<br>RESOLUTION NO.<br>NO DE CERTIFICAT<br>CERTIFICATE NO. |
|-----------------------------|---|---|--|---|---|--------------------------------|-----------------------------------|------------------|--|--|
|                             |   |   |  | TERRAIN<br>LAND                                   | BÂTIMENTS<br>ET AUTRES ITEX<br>BUILDINGS<br>AND OTHER ITEMS | VALEUR EXEMPTÉ<br>EXEMPT VALUE | VALEUR IMPOSABLE<br>TAXABLE VALUE |                  |  |  |
| 583162                      | 7655 AVE QUERBES<br><br>QUERBES REALTIES INC<br>C70 MR MURRAY LAPIN<br>132 ST JAMES ST WEST   | 638 513<br>514<br>N   | 52   | 1550  | 15750   |                                | 17300                             | 5N               | 17300  |  |
| 583163                      | COMPTE ANNULÉ<br><br>COMPTE ANNULÉ<br>VOIR COMPTE 583162  |   |  |   |   |                                |                                   |                  |  |  |
| 583165                      | 7701/03 AVE QUERBES<br>475 ST ROCH<br><br>AUGUSTINE LALONDE<br>475 ST ROCH<br>ALINE LALONDE<br>EPSE S DE B DE<br>ABEL BRAY<br>475 ST ROCH | 638 667<br>C  | 105  | 1000  | 4700  |                                | 5700                              | 1C               | 5700   |  |
| 583186                      | 7807209 AVE QUERBES<br><br>MENOTTI SALVUCCI<br>7807 AVE QUERBES   | 638 688<br>C  | 25.6   | 600   | 10900   |                                | 11500                             | 1C               | 11500  |  |
| 583187                      | 7825 AVE QUERBES<br><br>HENRI MARIER<br>7728 ST DENIS   | 638 689<br>690<br>691<br>C                                  | 75   | 1700  | 34300   |                                | 36000                             | 1C               | 36000  |  |
| 583190                      | 7845247 AVE QUERBES<br><br>YETTA POTAP<br>WIFE S AS TO P OF<br>MAX WOODEN ALIAS WOODIN<br>7845 AVE QUERBES                                | 638 692<br>P693<br>C  | 37.6   | 850   | 10150   |                                | 11000                             | 1C               | 11000  | 1181<br><i>(130-6-57)</i>  |

ROLE SUPPLEMENTAIRE D'ÉVALUATION DES IMMEUBLES POUR L'EXERCICE FINANCIER COMMENÇANT LE 1ER MAI 1952  
 SUPPLEMENTARY VALUATION ROLL OF IMMOVABLE PROPERTY FOR THE FISCAL YEAR COMMENCING 1ST. MAY 1952

RUE  
STREET

QUARTIER  
WARD ST JEAN

ARRONDISSEMENT ÉLECTORAL  
ELECTORAL DISTRICT

| NO DE COMPTE<br>ACCOUNT NO. | EMPLACEMENT DE L'IMMEUBLE<br>LOCATION OF PROPERTY                                 | CADASTRE - SUBDIVISION<br>OCCUPATION ET<br>AND DÉNOMINATION | ENTRÉE DES<br>TROTTOIRS<br>POR DE FRONT<br>MAINTENANCE OF<br>SIDEWALKS<br>FEET FRONTAGE | VALEUR (DOLLARS SEULEMENT) - VALUE (DOLLARS ONLY) |   | VALEUR EXEMPTÉ<br>EXEMPT VALUE | VALEUR IMPOSABLE<br>TAXABLE VALUE | E<br>D<br>D<br>O<br>C<br>C<br>I<br>O<br>N<br>A<br>T<br>I<br>O<br>N | VALEUR POUR LA<br>TAXE SCOLAIRE<br>VALUE FOR<br>SCHOOL TAX | NO DE RÉOLUTION<br>RESOLUTION NO.<br>NO DE CERTIFICAT<br>CERTIFICATE NO. |
|-----------------------------|---|---|---|---|---|--------------------------------|-----------------------------------|--|--|--|
|                             |   |   |   | TERRAIN<br>LAND                                   | BÂTIMENTS<br>ET AUTRES ÎTMS<br>BUILDINGS<br>AND OTHER ITEMS |                                |                                   |  |  |  |
| 583194                      | 7875 AVE QUERBES<br><br>HENRI MARIER<br>7728 ST DENIS                             | 638 696<br>697<br>698<br>ENTREPRENEUR                       | C 155   | 2100  | 33900   |                                | 36000                             | 1C   | 36000  |  |
| 583197                      | 7905 AVE QUERBES<br><br>J RONALD MILLS<br>1114 BOUL GRAHAM<br>TOWN OF MOUNT ROYAL | 638 836<br>837<br>838<br>AGENT                              | P 155   | 1800  | 12200   |                                | 14000                             | 1P   | 14000  |  |
| 583200                      | 7927 AVE QUERBES<br><br>JOSEPH KONDAS<br>7927 AVE QUERBES                         | 638 P841<br>842<br>CARPENTER                                | C 496   | 1100  | 11400   |                                | 12500                             | 1C   | 12500  |  |
| 583203                      | LOT AVE QUERBES<br><br>NICOLA CAPORICCI<br>7065 WAVERLY                           | 638 845<br>AGENT  | C 25  | 550   |   |                                | 550                               | 1C   | 550  |  |
| 583239                      | 8175<br>LOT AVE QUERBES<br><br>CESIDIO FRASCARELLI<br>4359 CHAPLEAU               | 638 1018<br>CONTRACTOR                                      | C 25  | 270   | 24730   |                                | 24730<br>270                      | 1C   | 24730<br>270   | RES. 53/1911<br>(9-11-53)  |
| 583245                      | 8213/15 AVE QUERBES<br><br>JEAN PAUL FERDAIS<br>ST REMI DE NAPIERVILLE            | 638 1024<br>MEDECIN   | C 25  | 270   | 7630  |                                | 7900                              | 1C   | 7900   |  |

SUPPLEMENTARY VALUATION ROLL OF IMMOVABLE PROPERTY FOR THE FISCAL YEAR COMMENCING 1ST MAY 1952

| RUE STREET               | QUARTIER WARD ST JEAN   |                                | ARRONDISSEMENT ELECTORAL ELECTORAL DISTRICT                                 |              | VALEUR (DOLLARS SEULEMENT) - VALUE (DOLLARS ONLY)  |                            |                                |   | M D O U | DENOMINATION | VALEUR POUR LA TAXE SCOLAIRE VALUE FOR SCHOOL TAX | NO DE RESOLUTION RESOLUTION NO.<br>NO DE CERTIFICAT CERTIFICATE NO |
|--------------------------|---|--------------------------------|---|--------------|--|----------------------------|--------------------------------|---|---------|--------------|---|--|
| NO DE COMPTE ACCOUNT NO. | EMPLACEMENT DE L'IMMEUBLE LOCATION OF PROPERTY  | CADASTRE - SUBDIVISION         | ENTRETIEN DES Trottoirs POE DE FRONT MAINTENANCE OF SIDEWALKS FEET FRONTAGE | TERRAIN LAND | BATIMENTS ET AUTRES ITEX BUILDINGS AND OTHER ITEMS | VALEUR EXEMPT EXEMPT VALUE | VALEUR IMPOSABLE TAXABLE VALUE |   |         |              |   |  |
| 583246                   | 8217/19 AVE QUERBES<br>WENDEL BRUNNER<br>3970 DE SULLION                                    | 638 1025<br>KITCHEN WKR        | 25  | 270          | 7630   |                            | 7900                           | 1 | C       | 7900         | Res 212<br>(6-9-52)                               |  |
| 583248                   | 8225/27 AVE QUERBES<br>GERARD JOSEPH DOUTRE<br>8225 AVE QUERBES                             | 638 1027                       | 25  | 270          | 7630   |                            | 7900                           | 1 | C       | 7900         |   |  |
| 583251                   | 8237/39 AVE QUERBES<br>HERBERT MEADES<br>7943 AVE OUTREMONT                                 | 638 1030                       | 25  | 270          | 7630   |                            | 7900                           | 1 | P       | 7900         |   |  |
| 583252                   | 8241/43 AVE QUERBES<br>WASYL CUP ALIEN<br>8243 AVE QUERBES                                  | 638 1031<br>TAILOR             | 25  | 270          | 7630   |                            | 7900                           | 1 | C       | 7900         |   |  |
| 583254                   | 8265 AVE QUERBES<br>JOHN R NIND   | 638 1034<br>MECHANIC           | 25  | 270          | 5230   |                            | 5500                           | 1 | P       | 5500         |   |  |
| 583257                   | 8301/03 AVE QUERBES<br>JOHNNY DELUCA<br>8031 AVE ST GERARD                                  | 638 1172<br>P1173<br>BOURGEOIS | 110   | 400          | 9000   |                            | 9400                           | 1 | C       | 9400         |   |  |
| 583258                   | 8307/09 AVE QUERBES<br>LA CIE IMMOBILIERE<br>ST JACQUES LTEE<br>507 PLACE D ARMES SUITE 907 | 638 P1173<br>P1174             | 25  | 270          | 7630   |                            | 7900                           | 5 | N       | 7900         |   |  |

ROLE SUPPLEMENTAIRE D'ÉVALUATION DES IMMEUBLES POUR L'EXERCICE FINANCIER COMMENÇANT LE 1ER MAI 1952

SUPPLEMENTARY VALUATION ROLL OF IMMOVABLE PROPERTY FOR THE FISCAL YEAR COMMENCING 1ST. MAY 1952

| RUE<br>STREET                               | QUARTIER<br>WARD   | ARRONDISSEMENT ÉLECTORAL<br>ELECTORAL DISTRICT | RUE<br>STREET          | CADASTRE - SUBDIVISION   |                        | ENTRETIEN DES<br>TROTTOIRS<br>PES DE FRONT<br>MAINTENANCE OF<br>SIDEWALKS<br>FEET FRONTAGE | VALEUR (DOLLARS SEULEMENT) - VALUE (DOLLARS ONLY) |   | PROFONDEUR<br>SIDWALK'S | E<br>C<br>O<br>D<br>E<br>DÉNOMINATION | VALEUR POUR LA<br>TAXE SCOLAIRE<br>VALUE FOR<br>SCHOOL TAX | NO DE RÉOLUTION<br>RESOLUTION NO.<br>NO DE CERTIFICAT<br>CERTIFICATE NO |
|---|--|--|------------------------|--|------------------------|--|---|---|-------------------------|---------------------------------------|--|---|
|   |  |  |                        | EMPLACEMENT DE L'IMMEUBLE<br>LOCATION OF PROPERTY  | CADASTRE - SUBDIVISION |  | TERRAIN<br>LAND                                   | BÂTIMENTS<br>ET AUTRES ÎTMS<br>BUILDINGS<br>AND OTHER ITEMS |                         |                                       |  |   |
| NO DE COMPTE<br>ACCOUNT NO.                 | EMPLACEMENT DE L'IMMEUBLE<br>LOCATION OF PROPERTY  |  | CADASTRE - SUBDIVISION | ENTRETIEN DES<br>TROTTOIRS<br>PES DE FRONT<br>MAINTENANCE OF<br>SIDEWALKS<br>FEET FRONTAGE | TERRAIN<br>LAND        | BÂTIMENTS<br>ET AUTRES ÎTMS<br>BUILDINGS<br>AND OTHER ITEMS                                | VALEUR EXEMPTÉ<br>EXEMPT VALUE                    | VALEUR IMPOSABLE<br>TAXABLE VALUE                           | PROFONDEUR<br>SIDWALK'S | E<br>C<br>O<br>D<br>E<br>DÉNOMINATION | VALEUR POUR LA<br>TAXE SCOLAIRE<br>VALUE FOR<br>SCHOOL TAX | NO DE RÉOLUTION<br>RESOLUTION NO.<br>NO DE CERTIFICAT<br>CERTIFICATE NO |
| 583259<br>1953<br>Rele Supp.<br>Surva. Rol. | 8311713 AVE QUERBES  |  | 638 P1174<br>P1175     | 25   | 270                    | 7530   |   | 7800  |                         | 1P                                    | 7800   |   |
|   | KAI ELFRIDE HAKK WID OF<br>RICHARD KASÉLAAN<br>1700 MC GREGOR APT 76<br>ENDEL KLAV<br>5264 ST URBAIN |  | CARPENTER              |  |                        |  |   |   |                         |                                       |  |   |
| 583260                                      | 8317719 AVE QUERBES  |  | 638 P1175<br>P1176     | 24   | 270                    | 7530   |   | 7800  |                         | 1C                                    | 7800   |   |
|   | PETER MOROZ<br>8317 AVE QUERBES  |  | SALESMAN               |  |                        |  |   |   |                         |                                       |  |   |
| 583261<br>1953<br>Rele Supp.<br>Surva. Rol. | 8321723 AVE QUERBES  |  | 638 P1176              | 25   | 270                    | 7530   |   | 7800  |                         | 5N                                    | 7800   |   |
|   | LA CIE IMMOBILIERE<br>ST JACQUES LTÉE<br>507 PLACE D ARMES SUITE 907                                 |  |                        |  |                        |  |   |   |                         |                                       |  |   |
| 583277                                      | 8437739 AVE QUERBES  |  | 638 1196               | 26   | 280                    | 7520   |   | 7800  |                         | 1C                                    | 7800   |   |
|   | KARL PUHVEL<br>8439 AVE QUERBES  |  | CIVIL ENGINEER         |  |                        |  |   |   |                         |                                       |  |   |
| 583282                                      | 8467769 AVE QUERBES  |  | 638 1201               | 26   | 280                    | 7520   |   | 7800  |                         | 1P                                    | 7800   |   |
|   | KEITH SHETTLER<br>C/O PRUDENTIAL INSCE CO OF AMERICA<br>907 ALDRED BLDG                              |  | BELL EMP               |  |                        |  |   |   |                         |                                       |  |   |
| 583365                                      | 8042740 DUROCHER   |  | 638 893                | 25   | 450                    | 9650   |   | 10100   |                         | 1C                                    | 10100  |   |
|   | FELIX CARON<br>7812 AVE D OUTREMONT  |  | CONSTRUCTEUR           |  |                        |  |   |   |                         |                                       |  |   |

ROLE SUPPLEMENTAIRE D'EVALUATION DES IMMEUBLES POUR L'EXERCICE FINANCIER COMMENÇANT LE 1ER MAI 1952  
 SUPPLEMENTARY VALUATION ROLL OF IMMOVABLE PROPERTY FOR THE FISCAL YEAR COMMENCING 1ST. MAY 1952

RUE  
STREET

QUARTIER  
WARD ST JEAN

ARRONDISSEMENT ELECTORAL  
ELECTORAL DISTRICT

| NO DE COMPTE<br>ACCOUNT NO. | EMPLACEMENT DE L'IMMEUBLE<br>LOCATION OF PROPERTY<br>NOM ET ADRESSE DU PROPRIETAIRE<br>NAME AND ADDRESS OF OWNER   | CADASTRE - SUBDIVISION<br>OCCUPATION ET<br>AND DENOMINATION | ENFITEUX DES<br>TROISIES<br>PDC DE FRONT<br>MAINTENANCE OF<br>SIDEWALKS<br>FEET FRONTAGE | VALEUR (DOLLARS SEULEMENT) - VALUE (DOLLARS ONLY) |   |                               |                                   | W<br>D<br>O<br>U<br>D<br>E<br>N<br>O<br>M<br>I<br>N<br>A<br>T<br>I<br>O<br>N | VALEUR POUR LA<br>TAXE SCOLAIRE<br>VALUE FOR<br>SCHOOL TAX | NO DE RESOLUTION<br>RESOLUTION NO.<br>NO DE CERTIFICAT<br>CERTIFICATE NO. |
|-----------------------------|--|---|--|---|---|-------------------------------|-----------------------------------|--|--|---|
|                             |  |   |  | TERRAIN<br>LAND                                   | BATIMENTS<br>ET AUTRES ITEM<br>BUILDINGS<br>AND OTHER ITEMS | VALEUR EXEMPT<br>EXEMPT VALUE | VALEUR IMPOSABLE<br>TAXABLE VALUE |  |  |   |
| 583366                      | 8036734 DUROCHER<br><br>LUCIEN RICHARD 1/2<br>4563 AVE DES ERABLES<br>ALINE RICHARD 174<br>ROBERT RICHARD 174  | 638 892<br><br>PLOMBIER<br>13 ANS<br>11 ANS                 | C 25   | 450   | 9650  |                               | 10100                             | 1C   | 10100  |   |
| 583380                      | 7954752 DUROCHER<br><br>JEANNE RIOUX VEUVE DE<br>OVIDE PELLETIER<br>7952 DUROCHER<br>WILFRID PELLETIER 1/2<br><br>A/S CAISSE POPULAIRE<br>ST JEAN DE LA CROIX<br>10 ST ZOTIQUE EST | 638 P879<br><br>P878<br><br>1-2<br><br>EMP C P R            | C 26   | 500   | 7400  |                               | 7900                              | 1C   | 7900   |   |
| 583382                      | 7942740 DUROCHER<br><br>THEODORE MONIESON<br>LOUISE COUTU HIS WIFE<br>7940 DUROCHER  | 638 P877<br><br>P876<br><br>TAXI OWNER                      | C 28   | 500   | 7800  |                               | 8300                              | 1C   | 8300   |   |
| 583383                      | 7936734 DUROCHER<br><br>CHARLES GIBBS<br>6562 JEANNE MANCE   | 638 P876<br><br>P875<br><br>RETIRED                         | P 28   | 500   | 7800  |                               | 8300                              | 1P   | 8300   |   |
| 583384                      | 7928-34 Durocher<br>VINCENT POLISENO<br>7928 DUROCHER  | 638 P874<br><br>CONTREMAITRE                                | C 30   | 500   | 13850   |                               | 14400                             | 1C   | 14400  |   |
| 583394                      | 7820718 DUROCHER<br><br>ARTHUR LANE<br>7818 DUROCHER   | 638 719<br><br>P  | P 25   | 450   | 11450   |                               | 11900                             | 1P   | 11900  |   |
| 583397                      | 7796 DUROCHER<br><br>JAKOB TOMKIEWICZ<br>ANNA SAWICZ   | 638 716<br><br>PRESSER                                      | C 25   | 450   | 2050  |                               | 2500                              | 1C   | 2500   |   |

ROLE SUPPLEMENTAIRE D'ÉVALUATION DES IMMEUBLES POUR L'EXERCICE FINANCIER COMMENÇANT LE 1ER MAI 1952  
 SUPPLEMENTARY VALUATION ROLL OF IMMOVABLE PROPERTY FOR THE FISCAL YEAR COMMENCING 1ST. MAY 1952

RUE  
STREET

QUARTIER  
WARD ST JEAN

ARRONDISSEMENT ELECTORAL  
ELECTORAL DISTRICT

| NO DE COMPTE<br>ACCOUNT NO. | EMPLACEMENT DE L'IMMEUBLE<br>LOCATION OF PROPERTY<br>NOM ET ADRESSE DU PROPRIÉTAIRE<br>NAME AND ADDRESS OF OWNER       | CADASTRE - SUBDIVISION<br>OCCUPATION ET<br>AND DÉNOMINATION | ENTRETIEN DES<br>TROTOIRS<br>POS. DE FRONT<br>MAINTENANCE OF<br>SIDEWALKS<br>FEET FRONTAGE | VALEUR (DOLLARS SEULEMENT) - VALUE (DOLLARS ONLY) |  |                                |                                   | M<br>O<br>O<br>U | DÉNOMINATION | VALEUR POUR LA<br>TAXE SCOLAIRE<br>VALUE FOR<br>SCHOOL TAX | NO DE RÉOLUTION<br>RESOLUTION NO.<br>NO DE CERTIFICAT<br>CERTIFICATE NO. |
|-----------------------------|--|---|--|---|--|--------------------------------|-----------------------------------|------------------|--------------|--|--|
|                             |  |   |  | TERRAIN<br>LAND                                   | BÂTIMENTS<br>ET AUTRES IEM<br>BUILDINGS<br>AND OTHER ITEMS | VALEUR EXEMPTÉ<br>EXEMPT VALUE | VALEUR IMPOSABLE<br>TAXABLE VALUE |                  |              |  |  |
| 583404                      | 7744 DUROCHER<br>MIRIAM MARRIOTT BANKS   | 638 709   | P 25   | 450   | 3150   |                                | 3600                              | 1P               | 3600         |  |  |
| 583414                      | 7518/66<br>LOT DUROCHER<br>NELSON CHARLES GARAYT<br>9880 AVE CH COLOMB<br>LAWSON GARAYT<br>CLIVE AKES<br>9445 DUROCHER | 638 547   | P 25   | 550   | 3600   |                                | 550                               | 1P               | 550          | 1850   |  |
| 583435                      | 7436/30 DUROCHER<br>LUCIE MAHY WID OF<br>VICTOR GROSSET<br>1/2 PROP 1/2 USUFTRE<br>7430 DUROCHER                       | 638 524<br>523  | C 52   | 1150  | 13350  |                                | 14500                             | 1C               | 14500        |  |  |
| 583437                      | 7428726 DUROCHER<br>LUCIE MAHY WID OF<br>VICTOR GOSSET<br>1/2 PROP 1/2 USUFTRE<br>7430 DUROCHER                        | 638 522   | C 26   | 600   | 8600   |                                | 9200                              | 1C               | 9200         |  |  |
| 583470                      | 6982780 DUROCHER<br>WESLEY W IRWIN   | 638 223   | P 25   | 600   | 2800   |                                | 3400                              | 1P               | 3400         |  |  |
| 583472                      | 6972770 DUROCHER<br>WILLIAM GROSK<br>1961 WELLINGTON   | 638 221   | P 25   | 600   | 4000   |                                | 4600                              | 1P               | 4600         |  |  |
|                             |  |   |  | 45660   | 580860   |                                | 626520                            |                  | 626520       |  |  |



ROLE SUPPLEMENTAIRE D'ÉVALUATION DES IMMEUBLES POUR L'EXERCICE FINANCIER COMMENÇANT LE 1ER MAI 1952  
 SUPPLEMENTARY VALUATION ROLL OF IMMOVABLE PROPERTY FOR THE FISCAL YEAR COMMENCING 1ST. MAY 1952

| RUE<br>STREET               | QUARTIER<br>WARD ST JEAN                                    |                                  | ARRONDISSEMENT ÉLECTORAL<br>ELECTORAL DISTRICT |  | VALEUR (DOLLARS SEULEMENT) - VALUE (DOLLARS ONLY) |   |                                |                                   | VALEUR POUR LA<br>TAXE SCOLAIRE<br>VALUE FOR<br>SCHOOL TAX | NO DE RÉOLUTION<br>RESOLUTION NO.         |
|-----------------------------|---|----------------------------------|--|--|---|---|--------------------------------|-----------------------------------|--|---|
| NO DE COMPTE<br>ACCOUNT NO. | EMPLACEMENT DE L'IMMEUBLE<br>LOCATION OF PROPERTY           | CADASTRE - SUBDIVISION           |  | ENTRETIEN DES<br>TROTTOIRS<br>PPA DE FRONT   | TERRAIN<br>LAND                                   | BÂTIMENTS<br>ET AUTRES ITEM<br>BUILDINGS<br>AND OTHER ITEMS | VALEUR EXEMPTÉ<br>EXEMPT VALUE | VALEUR IMPOSABLE<br>TAXABLE VALUE | VALEUR POUR LA<br>TAXE SCOLAIRE<br>VALUE FOR<br>SCHOOL TAX | NO DE CERTIFICAT<br>CERTIFICATE NO.       |
|                             | NOM ET ADRESSE DU PROPRIÉTAIRE<br>NAME AND ADDRESS OF OWNER | OCCUPATION ET<br>AND DÉSIGNATION |  | MAINTENANCE OF<br>SIDEWALKS<br>FEET FRONTAGE |   |   |                                |                                   |  |   |
| 583521                      | 7423 DUROCHER   | 638                              | 564  |  |   |   |                                |                                   |  |   |
|                             | EDITH BESWICK JONES<br>7423 DUROCHER                        |                                  | P565   | P  | 344   | 850   | 2050                           | 2900                              | 1P   | 2900                                      |
| 583537                      | ARR 7539137 DUROCHER  | 638                              | 582  |  |   |   |                                |                                   |  |   |
|                             | GEORGES F BRAY<br>7539 DUROCHER                             |                                  |  | P  | 25  | 600   | 1300                           | 1900                              | 1P   | 1900<br><i>but 2702 273<br/>(23-2-57)</i> |
| 583552                      | LOT DUROCHER  | 638                              | 743  |  |   |   |                                |                                   |  |   |
|                             | JOSEPH LACISZ<br>7808 DUROCHER                              |                                  | CARPENTER                                      | C  | 25  | 450   |                                | 450                               | 1C   | 450                                       |
| 583553                      | LOT DUROCHER  | 638                              | 744  |  |   |   |                                |                                   |  |   |
|                             | JOSEPH LACISZ<br>7808 DUROCHER                              |                                  | CARPENTER                                      | C  | 25  | 450   |                                | 450                               | 1C   | 450                                       |
| 583577                      | 7961763 DUROCHER  | 638                              | 913  |  |   |   |                                |                                   |  |   |
|                             | JOHN BILEY<br>7961 DUROCHER                                 |                                  | 914<br>CHECKER                                 | P  | 50  | 950   | 9550                           | 10500                             | 1P   | 10500                                     |
| 583638                      | COMPTE ANNULE   |                                  |  |  |   |   |                                |                                   |  |   |
|                             | COMPTE ANNULE<br>VOIR COMPTES 586923 A 586926               |                                  |  |  |   |   |                                |                                   |  |   |
| 583683                      | 6994792 PARK AVE  | 641                              | 3-P141   |  |   |   |                                |                                   |  |   |
|                             | PAUL COTE<br>6992 PARK AVE                                  |                                  | BRIQUETEUR                                     | C  | 214   | 950   | 2150                           | 3100                              | 1C   | 3100                                      |

SUPPLEMENTARY VALUATION ROLL OF IMMOVABLE PROPERTY FOR THE FISCAL YEAR COMMENCING 1ST. MAY 1952

| RUE<br>STREET               | QUARTIER<br>WARD  | ST JEAN | ARRONDISSEMENT ELECTORAL<br>ELECTORAL DISTRICT    | VALEUR (DOLLARS SEULEMENT) - VALUE (DOLLARS ONLY) |   |                               |                                   | PHOTOGR.<br>SIDEWALKS | E<br>D<br>D<br>O<br>U | D<br>E<br>N<br>O<br>M<br>I<br>N<br>A<br>T<br>I<br>O<br>N | VALEUR POUR LA<br>TAXE SCOLAIRE<br>VALUE FOR<br>SCHOOL TAX | NO DE RESOLUTION<br>RESOLUTION NO.<br><br>NO DE CERTIFICAT<br>CERTIFICATE NO. |
|-----------------------------|---|---------|---|---|---|-------------------------------|-----------------------------------|-----------------------|-----------------------|--|--|---|
|                             |   |         |   | TERRAIN<br>LAND                                   | BATIMENTS<br>ET AUTRES ITEM<br>BUILDINGS<br>AND OTHER ITEMS | VALEUR EXEMPT<br>EXEMPT VALUE | VALEUR IMPOSABLE<br>TAXABLE VALUE |                       |                       |  |  |   |
| NO DE COMPTE<br>ACCOUNT NO. | EMPLACEMENT DE L'IMMEUBLE<br>LOCATION OF PROPERTY   |         | CADASTRE - SUBDIVISION                            | EXTRACTION DES<br>TROTTOIRS<br>POS DE FRONT       |   |                               |                                   |                       |                       |  |  |   |
|                             | NOM ET ADRESSE DU PROPRIETAIRE<br>NAME AND ADDRESS OF OWNER   |         | OCCUPATION ET<br>AND GÉNÉRIQUE                    | MAINTENANCE OF<br>SIDEWALKS<br>FEET FRONTAGE      |   |                               |                                   |                       |                       |  |  |   |
| 583733                      | 6511/15 PARK AVE<br><br>MILTON SNARCH<br>KINGSTON ONT<br><br>C/O LEONARD SNARCH<br>4579 HAMPTON AVE |         | 12 25-P74<br><br>STUDENT<br><br>P                 | 25  | 1000  | 5300                          | 6300                              | 1                     | P                     | 6300   |  |   |
| 583734                      | 6517/21 PARK AVE<br><br>MILTON SNARCH<br>KINGSTON ONT<br><br>C/O LEONARD SNARCH<br>4579 HAMPTON     |         | 12 25-P74<br><br>STUDENT<br><br>P                 | 25  | 1000  | 5300                          | 6300                              | 1                     | P                     | 6300   |  |   |
| 583735                      | 6523/25 PARK AVE<br><br>MILTON SNARCH<br>KINGSTON ONT<br><br>C/O LEONARD SNARCH<br>4579 HAMPTON     |         | 12 25-190<br><br>STUDENT<br><br>P                 | 20  | 800   | 3100                          | 3900                              | 1                     | P                     | 3900   |  |   |
| 583736                      | 6529/31 PARK AVE<br><br>MILTON SNARCH<br>KINGSTON ONT<br><br>C/O LEONARD SNARCH<br>4579 HAMPTON     |         | 12 25-189<br><br>STUDENT<br><br>P                 | 20  | 800   | 3100                          | 3900                              | 1                     | P                     | 3900   |  |   |
| 583745                      | LOT PARK AVE<br><br>ABEL COOPER<br>JOSEPH J COOPER<br>410 CRAIG WEST                                |         | 12 25-P79<br><br>PLUMBING<br>CONTRACTORS<br><br>J | 25  | 1050  |                               | 1050                              | 1                     | J                     | 1050   |  |   |
| 583746                      | LOT PARK AVE<br><br>ABEL COOPER<br>JOSEPH J COOPER<br>410 CRAIG WEST                                |         | 12 25-P79<br><br>PLUMBING<br>CONTRACTORS<br><br>L | 245   | 1050  |                               | 1050                              | 1                     | J                     | 1050   |  |   |

ROLE SUPPLEMENTAIRE D'ÉVALUATION DES IMMEUBLES POUR L'EXERCICE FINANCIER COMMENÇANT LE 1ER MAI 1952  
 SUPPLEMENTARY VALUATION ROLL OF IMMOVABLE PROPERTY FOR THE FISCAL YEAR COMMENCING 1ST MAY 1952

RUE  
STREET

QUARTIER  
WARD ST JEAN

ARRONDISSEMENT ÉLECTORAL  
ELECTORAL DISTRICT

| NO DE COMPTE<br>ACCOUNT NO. | EMPLACEMENT DE L'IMMEUBLE<br>LOCATION OF PROPERTY  | CADASTRE - SUBDIVISION | ENTIÈREMENT DES<br>TROTTOIRS<br>PDS DE FRONT<br>MAINTENANCE OF<br>SIDEWALKS<br>FRONT FRONTAGE | VALEUR (DOLLARS SEULEMENT) - VALUE (DOLLARS ONLY) |   |                                |                                   | TERRAINS<br>SIDEWALKS | D<br>E<br>C<br>O<br>U<br>R<br>D<br>E<br>N<br>O<br>M<br>I<br>N<br>A<br>T<br>I<br>O<br>N | VALEUR POUR LA<br>TAXE SCOLAIRE<br>VALUE FOR<br>SCHOOL TAX | NO DE RÉOLUTION<br>RESOLUTION NO.<br>NO DE CERTIFICAT<br>CERTIFICATE NO. |
|-----------------------------|--|------------------------|---|---|---|--------------------------------|-----------------------------------|-----------------------|--|--|--|
|                             |  |                        |   | TERRAIN<br>LAND                                   | BÂTIMENTS<br>ET AUTRES ITEM<br>BUILDINGS<br>AND OTHER ITEMS | VALEUR EXEMPTÉ<br>EXEMPT VALUE | VALEUR IMPOSABLE<br>TAXABLE VALUE |                       |  |  |  |
| 583748                      | 6601/05 PARK AVE<br>LUCIENNE MARCHAND<br>6603 AVE DU PARC  | 12 25-P80              | C 25.7  | 1050  | 4550  |                                | 5600                              |                       | 1C   | 5600   |  |
| 583749                      | LOT PARK AVENUE<br>BARNHALL INVESTMENT CO INC  | 12 25-P81              | N 24.9  | 1050  |   |                                | 1050                              |                       | 5N   | 1050   |  |
| 583750                      | LOT PARK AVENUE<br>BARNHALL INVESTMENT CO INC  | 12 25-P81              | N 25  | 1050  |   |                                | 1050                              |                       | 5N   | 1050   |  |
| 583755                      | 663741 PARK AVE<br>MAURICE DAGENAIS<br>7797 AVE DE CHATEAUBRIAND   | 12 25-P84              | C 25  | 1050  | 5450  |                                | 6500                              |                       | 1C   | 6500   |  |
| 583767                      | <sup>6725</sup><br>LOT PARK AVENUE<br>OSTROFF AND COHEN LIMITED<br>6720 AVE JEANNE MANCE                                       | 641 2-P12              | N   | 1450  | 58550   |                                | 58550<br>1450                     |                       | 6N   | 58550<br>1450  | 1953/54<br>RES. NO. 54/3293<br>(30/12/54)                                |
| 583789                      | 7147 PARK AVE<br>FRED H LEVEY CO<br>CANADA/ LIMITED<br>7147 PARK AVE<br>BUILDINGS 45 610<br>MOTIVE POWER 2 340<br>TOTAL 47 950 | P640<br>P642           | N 158.7   | 13550   | 47950   |                                | 61500                             |                       | 5N   | 61500  |  |

SUPPLEMENTARY VALUATION ROLL OF IMMOVABLE PROPERTY FOR THE FISCAL YEAR COMMENCING 1ST. MAY 1952

| RUE<br>STREET               | QUARTIER<br>WARD ST JEAN   | ARRONDISSEMENT ELECTORAL<br>ELECTORAL DISTRICT                  | ENTRETIEN DE LA<br>VOTIVOIRE<br>POS DE FRONT | VALEUR (DOLLARS SEULEMENT) - VALUE (DOLLARS ONLY) |   |                               |                                   | PROFONDEUR<br>SIDEWALKS | B<br>D<br>O<br>U | DENOMINATION | VALEUR POUR LA<br>TAXE SCOLAIRE<br>VALUE FOR<br>SCHOOL TAX | NO DE RESOLUTION<br>RESOLUTION NO.<br><br>NO DE CERTIFICAT<br>CERTIFICATE NO. |
|-----------------------------|--|---|--|---|---|-------------------------------|-----------------------------------|-------------------------|------------------|--------------|--|---|
|                             |  |   |  | TERRAIN<br>LAND                                   | BATIMENTS<br>ET AUTRES ITEM<br>BUILDINGS<br>AND OTHER ITEMS | VALEUR EXEMPT<br>EXEMPT VALUE | VALEUR IMPOSABLE<br>TAXABLE VALUE |                         |                  |              |  |   |
| NO DE COMPTE<br>ACCOUNT NO. | EMPLACEMENT DE L'IMMEUBLE<br>LOCATION OF PROPERTY<br><br>NOM ET ADRESSE DU PROPRIETAIRE<br>NAME AND ADDRESS OF OWNER                                 | CADASTRE - SUBDIVISION<br><br>OCCUPATION ET<br>AND DENOMINATION | MAINTENANCE OF<br>SIDEWALK<br>FEET FRONTAGE  |   |   |                               |                                   |                         |                  |              |  |   |
| 583789                      | 69987000 JEANNE MANCE<br><br>AUTOMATIC SPRINKLER CO<br>OF CANADA INC<br>6998 JEANNE MANCE<br><br>BUILDING 48 000<br>MOTIVE POWER 500<br>TOTAL 48 500 | P642<br><br>N   |  | 14000   | 48500   |                               | 62500                             |                         | 6N               | 62500        |  |   |
| 583790                      | 6992 JEANNE MANCE<br><br>ELLIOT FRASER<br>6992 JEANNE MANCE  | 641 3-101<br><br>DYER P   | 25   | 850   | 1950  |                               | 2800                              |                         | 1P               | 2800         |  |   |
| 583801                      | 6910 JEANNE MANCE<br><br>OLIER PHILIPPE<br>MARGUERITE BERICHON<br>SON EPSE C EN B<br>6910 JEANNE MANCE   | 641 3-P86<br><br>AIDE C   | 25   | 750   | 750   |                               | 1500                              |                         | 1C               | 1500         |  |   |
| 583811                      | 6670 JEANNE MANCE<br><br>SAM BRAMON ALIAS<br>ABRAMOVITCH<br>4611 AVE DE L ESPLANADE<br>GEORGE BRAMON ALIAS<br>ABRAMOVITCH<br>4613 AVE DE L ESPLANADE | 12 25-P110<br>25-P109<br><br>J                                  | 50   | 1750  | 18450   |                               | 20200                             |                         | 1J               | 20200        |  |   |
| 583813                      | LOT JEANNE MANCE<br><br>SAM BRAMON ALIAS<br>ABRAMOVITCH<br>4611 AVE DE L ESPLANADE<br>GEORGE BRAMON ALIAS<br>ABRAMOVITCH<br>4613 AVE DE L ESPLANADE  | 12 25-P109<br><br>J   | 25   | 850   |   |                               | 850                               |                         | 1J               | 850          |  |   |

ROLE SUPPLEMENTAIRE D'ÉVALUATION DES IMMEUBLES POUR L'EXERCICE FINANCIER COMMENÇANT LE 1ER MAI 1952  
 SUPPLEMENTARY VALUATION ROLL OF IMMOVABLE PROPERTY FOR THE FISCAL YEAR COMMENCING 1ST. MAY 1952

RUE  
STREET

QUARTIER  
WARD ST JEAN

ARRONDISSEMENT ÉLECTORAL  
ELECTORAL DISTRICT

| NO DE COMPTE<br>ACCOUNT NO. | EMPLACEMENT DE L'IMMEUBLE<br>LOCATION OF PROPERTY<br>NOM ET ADRESSE DU PROPRIÉTAIRE<br>NAME AND ADDRESS OF OWNER             | CADASTRE - SUBDIVISION<br>OCCUPATION ET<br>AND DÉNOMINATION | ENTRETIEN DES<br>TROTTOIRS<br>POS. DE FRONT<br>MAINTENANCE OF<br>SIDEWALKS<br>FEET FRONTAGE | VALEUR (DOLLARS SEULEMENT) - VALUE (DOLLARS ONLY) |  |                                |                                   | FACTEURS<br>DE<br>CORRECTION<br>DE<br>VALUEUR<br>CORRECTION<br>FACTOR | U<br>O<br>O<br>U<br>D<br>E<br>N<br>O<br>M<br>I<br>N<br>A<br>T<br>I<br>O<br>N | VALEUR POUR LA<br>TAXE SCOLAIRE<br>VALUE FOR<br>SCHOOL TAX | NO DE RÉOLUTION<br>RESOLUTION NO.<br>NO DE CERTIFICAT<br>CERTIFICATE NO. |
|-----------------------------|--|---|---|---|--|--------------------------------|-----------------------------------|---|--|--|--|
|                             |  |   |   | TERRAIN<br>LAND                                   | BÂTIMENTS<br>ET AUTRES<br>BÂTIMENTS<br>AND OTHER ITEMS | VALEUR EXEMPTÉ<br>EXEMPT VALUE | VALEUR IMPOSABLE<br>TAXABLE VALUE |   |  |  |  |
| 583814                      | 6658756 JEANNE MANCE<br>LOUIS POITRAS<br>6658 JEANNE MANCE   | 12 25P108<br>ENTREPRENEUR                                   | C 25  | 850   | 3250   |                                | 4100                              | 1C  | 4100   |  |  |
| 583815                      | 6654752 JEANNE MANCE<br>ROMEO CHARETTE<br>10916 DRAPEAU  | 12 25-P108<br>EMP C P R                                     | C 25  | 850   | 3250   |                                | 4100                              | 1C  | 4100   |  |  |
| 583827                      | <sup>6578/80</sup><br>LOT JEANNE MANCE<br><i>Roni Gichette</i><br>ABEL COOPER<br>JOSEPH J COOPER<br>410 CRAIG WEST           | 12 25-P100<br>CONTRACTOR<br>CONTRACTOR                      | U 25  | 850   | 28850  |                                | 28850<br>850                      | 1U  | 28850<br>850   | 1950/54<br>54/2384<br>(9/11/54)                            |  |
| 583830                      | 6660758 JEANNE MANCE<br>ALEX KAHANSKY<br>3936 ST URBAIN  | 12 25-P99<br>MCHT   | U 25  | 850   | 2150   |                                | 3000                              | 1U  | 3000   |  |  |
| 583835                      | 6517 JEANNE MANCE<br><sup>1953</sup><br>GUY BROSSARD<br>REAL BROSSARD<br>MOULIN D'ÉPICES COMMERCIAL<br>COMMERCIAL SPICE MILL | 12 25-P127<br>VOYAGEUR<br>VOYAGEUR                          | C 25  | 750   | 4250   |                                | 5000                              | 1C  | 5000   |  |  |
| 583836                      | 6521 JEANNE MANCE<br><sup>1953</sup><br>GILBERT TREMBLAY<br>7121 ALEXANDRA   | 12 25-P128<br>MECANICIEN                                    | C 25  | 750   | 1550   |                                | 2300                              | 1C  | 2300   |  |  |
| 583847                      | 6575 JEANNE MANCE<br>FRANÇOIS ROBICHAUD<br><del>6813 DROLET</del><br><i>6575 Jeanne Mance</i>                                | 12 25-P133<br>MECANICIEN                                    | C 25  | 750   | 950  |                                | 1700                              | 1C  | 1700   |  |  |

1951

ROLE SUPPLEMENTAIRE D'EVALUATION DES IMMEUBLES POUR L'EXERCICE FINANCIER COMMENÇANT LE 1ER MAI 1952  
 SUPPLEMENTARY VALUATION ROLL OF IMMOVABLE PROPERTY FOR THE FISCAL YEAR COMMENCING 1ST. MAY 1952

RUE  
STREET

QUARTIER  
WARD ST JEAN

ARRONDISSEMENT ELECTORAL  
ELECTORAL DISTRICT

| NO DE COMPTE<br>ACCOUNT NO. | EMPLACEMENT DE L'IMMEUBLE<br>LOCATION OF PROPERTY  | CADASTRE - SUBDIVISION           | ENTRETIEN DES<br>FACIENS<br>FOR THE FRONT    | VALEUR (DOLLARS SEULEMENT) - VALUE (DOLLARS ONLY) |   |                                |                                   | PROFITEURS<br>SIDEWALKS | E<br>C<br>O<br>D<br>E | DÉSIGNATION  | VALEUR POUR LA<br>TAXE SCOLAIRE<br>VALUE FOR<br>SCHOOL TAX | NO DE RÉSOLUTION<br>RESOLUTION NO.<br><br>NO DE CERTIFICAT<br>CERTIFICATE NO. |
|-----------------------------|--|----------------------------------|--|---|---|--------------------------------|-----------------------------------|-------------------------|-----------------------|--------------|--|---|
|                             | NOM ET ADRESSE DU PROPRIÉTAIRE<br>NAME AND ADDRESS OF OWNER  | OCCUPATION ET<br>AND DÉSIGNATION | MANTENANCE OF<br>SIDEWALKS<br>FRONT FRONTAGE | TERRAIN<br>LAND                                   | BÂTIMENTS<br>ET AUTRES ITEM<br>BUILDINGS<br>AND OTHER ITEMS | VALEUR EXEMPTÉ<br>EXEMPT VALUE | VALEUR IMPOSABLE<br>TAXABLE VALUE |                         |                       |              |  |   |
| 583849                      | 6585<br>LOT JEANNE MANCE<br>1953<br>JACK KIMMER FIELD<br>18 RENEW WESTM<br>HARRY KIMMER FIELD<br>5094 AVE VICTORIA | 12 25-P134                       | J 25   | 750   | 40000   | 40000<br>750                   |                                   | 1                       | J                     | 40000<br>750 | CERT. N. 52/5545<br>(27/8/52)                              |   |
| 583850                      | 1953<br>JACK KIMMER FIELD<br>18 RENEW WESTM<br>HARRY KIMMER FIELD<br>5094 AVE VICTORIA                             | 12 25-P135                       | J 25   | 750   |   | 750                            |                                   | 1                       | J                     | 750          |  |   |
| 583855                      | LOT JEANNE MANCE<br>HARRY REITER<br>3841 ARCADE  | 12 25-P137                       | J 25   | 750   |   | 750                            |                                   | 1                       | J                     | 750          |  |   |
| 583857                      | 6637<br>LOT JEANNE MANCE<br>HARRY REITER<br>3841 ARCADE  | 12 25-P138                       | J 25   | 750   | 26650   | 26650<br>750                   |                                   | 1                       | J                     | 26650<br>750 | CERT. N. 54/1967<br>(8/12/54)                              |   |
| 583858                      | 6641745 JEANNE MANCE<br>JULIETTE GOYETTE EPSE DE<br>PERCY CARTWRIGHT   | 12 25-P139                       | C 25   | 750   | 5750  | 6500                           |                                   | 1                       | C                     | 6500         |  |   |
| 583871                      | 6693795 JEANNE MANCE<br>DE LA<br>25-145-2<br>ALBERT MENARD<br>6764 DE ST VALLIER                                   | 12 25-144-2<br>DE LA<br>25-145-2 | C 20.5                                       | 800   | 3400  | 4200                           |                                   | 1                       | C                     | 4200         |  |   |

ROLE SUPPLEMENTAIRE D'ÉVALUATION DES IMMEUBLES POUR L'EXERCICE FINANCIER COMMENÇANT LE 1ER MAI 1952  
 SUPPLEMENTARY VALUATION ROLL OF IMMOVABLE PROPERTY FOR THE FISCAL YEAR COMMENCING 1ST. MAY 1952

RUE  
STREET

QUARTIER  
WARD ST JEAN

ARRONDISSEMENT ÉLECTORAL  
ELECTORAL DISTRICT

| NO. DE COMPTE<br>ACCOUNT NO. | EMPLACEMENT DE L'IMMEUBLE<br>LOCATION OF PROPERTY<br>NOM ET ADRESSE DU PROPRIÉTAIRE<br>NAME AND ADDRESS OF OWNER | CADASTRE - SUBDIVISION        |  | ENTRETIEN DES<br>TROTOIRS<br>PDS DE FRONT<br>MAINTENANCE OF<br>SIDEWALKS<br>FRONT FRONTAGE | VALEUR (DOLLARS SEULEMENT) - VALUE (DOLLARS ONLY) |  |                                |                                   | PROFONDEUR<br>DE LA RUE<br>SIDEWALKS | D<br>E<br>N<br>O<br>U<br>DÉSIGNATION | VALEUR POUR LA<br>TAXE SCOLAIRE<br>VALUE FOR<br>SCHOOL TAX | NO DE RÉOLUTION<br>RESOLUTION NO.<br>NO DE CERTIFICAT<br>CERTIFICATE NO. |
|------------------------------|--|-------------------------------|--|--|---|--|--------------------------------|-----------------------------------|--------------------------------------|--------------------------------------|--|--|
|                              |  | OCCUPATION ET<br>DÉNOMINATION |  |  | TERRAIN<br>LAND                                   | BÂTIMENTS<br>ET AUTRES ITERS<br>BUILDINGS<br>AND OTHER ITEMS | VALEUR EXEMPTÉ<br>EXEMPT VALUE | VALEUR IMPOSABLE<br>TAXABLE VALUE |                                      |                                      |  |  |
| 583873                       | 5766 JEANNE MANCE<br><br>ANGLIN NORCROSS CORP LTD<br>892 SHERBROOKE OUEST  | 641                           | 2-66   | N 287  | 38300   | 6000<br>31700  | 6000<br>70000                  |                                   | 5N                                   | 6000<br>70000                        | ORRT. No. 54/562<br>22/4/54                                |  |
| 583878                       | 6975 JEANNE MANCE<br><br>WALTER KIDDE COMPANY OF CANADA LTD<br>6975 JEANNE MANCE                                 | 641                           | 3-68<br>3-69<br>3-70<br>3-71<br>3-72<br>3-73<br>3-74<br>P3-75<br>P3-80 | N 175  | 7650  | 44000  | 51650                          |                                   | 5N                                   | 51650                                |  |  |
| 583902                       | LOT GRAND AVE<br><br>ALDERIC GOBEILLE MARCHAND DE BOIS<br>7190 GRAND AVE   | 642                           | 61   | C 25   | 550   |  | 550                            |                                   | 1C                                   | 550                                  |  |  |
| 583905                       | LOT GRAND AVE<br><br>ALDERIC GOBEILLE MARCHAND DE BOIS<br>7190 GRAND AVE   | 642                           | P58  | C 5  | 90  |  | 90                             |                                   | 1C                                   | 90                                   |  |  |
| 583908                       | 7030 GRAND AVE<br><br>MAIN KNITTING MILLS LTD<br>7030 GRAND AVE  | 642                           | 55<br>54   | N 50   | 1000  | 29400  | 30400                          |                                   | 5N                                   | 30400                                |  |  |

1293

SUPPLEMENTARY VALUATION ROLL OF IMMOVABLE PROPERTY FOR THE FISCAL YEAR COMMENCING 1ST. MAY 1952

| NO DE COMPTE<br>ACCOUNT NO. | EMPLACEMENT DE L'IMMEUBLE<br>LOCATION OF PROPERTY  | CADASTRE - SUBDIVISION               | ENTRETIEN DES<br>TROTTOIRS<br>PDS DE FRONT<br>MAINTENANCE OF<br>SIDEWALKS<br>FEET FRONTAGE | VALEUR (DOLLARS SEULEMENT) - VALUE (DOLLARS ONLY) |   |                                |                                   | E<br>D<br>O<br>U | V<br>O<br>U<br>R<br>N<br>O<br>M<br>I<br>N<br>A<br>T<br>I<br>O<br>N | VALEUR POUR LA<br>TAXE SCOLAIRE<br>VALUE FOR<br>SCHOOL TAX | NO DE RÉSOLUTION<br>RESOLUTION NO.<br>NO DE CERTIFICAT<br>CERTIFICATE NO. |
|-----------------------------|--|--------------------------------------|--|---|---|--------------------------------|-----------------------------------|------------------|--|--|---|
|                             |  |                                      |  | TERRAIN<br>LAND                                   | BÂTIMENTS<br>ET AUTRES ITEM<br>BUILDINGS<br>AND OTHER ITEMS | VALEUR EXEMPTÉ<br>EXEMPT VALUE | VALEUR IMPOSABLE<br>TAXABLE VALUE |                  |  |  |   |
| 583915                      | 6984 GRAND AVE<br><br>CARMINE POMPOSELLI<br>6984 GRAND AVE                                     | 641 1-52<br><br>MECANICIEN           | C 25   | 500   | 1800  |                                | 2300                              | 1C               | 2300   |  |   |
| 583921                      | 6948746 GRAND AVE<br><br>JOHN R YOUNG<br>7527 A ST DENIS<br>EDNA GUERTIN<br>HIS WIFE C AS TO P | 641 1-46<br><br>MECANICIEN           | C 25   | 450   | 2050  |                                | 2500                              | 1C               | 2500   |  |   |
| 583931                      | 6868766 GRAND AVE<br><br>LOUIS PHILIPPE LEBEL<br>6868 GRAND AVE                                | 641 1-34<br>1-33<br><br>MECANICIEN   | C 50   | 700   | 2200  |                                | 2900                              | 1C               | 2900   |  |   |
| 583932                      | 6820 GRAND AVE<br><br>EMILIEN MALO<br>9191 BASILE ROUTHIER                                     | 641 1-32<br>1-31<br><br>PEINTRE      | C 152  | 1000  | 7000  |                                | 8000                              | 1C               | 8000   |  |   |
| 583933                      | COMPTE ANNULÉ<br><br>COMPTE ANNULÉ<br>VOIR COMPTE 583932                                       |                                      |  |   |   |                                |                                   |                  |  |  |   |
| 583947                      | 210<br>LOT MOZART OUEST<br><br>MARC CACCHIONE<br>4643 PARK AVE                                 | 641 1-51<br><br>INDUSTRIEL           | C 25   | 450   | 10000   |                                | 10400<br>450                      | 1C               | 10000<br>450   | 12204<br>52/5546<br>(27/8/52)                              |   |
| 583948                      | LOT GRAND AVE<br><br>MARC CACCHIONE<br>4643 PARK AVE   | 641 1-P62<br>1-P63<br><br>INDUSTRIEL | C 332  | 550   |   |                                | 550                               | 1C               | 550  | 12204  |   |



ROLE SUPPLEMENTAIRE D'ÉVALUATION DES IMMEUBLES POUR L'EXERCICE FINANCIER COMMENÇANT LE 1ER MAI 1952  
 SUPPLEMENTARY VALUATION ROLL OF IMMOVABLE PROPERTY FOR THE FISCAL YEAR COMMENCING 1ST MAY 1952

RUE  
STREET

QUARTIER  
WARD ST JEAN

ARRONDISSEMENT ÉLECTORAL  
ELECTORAL DISTRICT

| NO DE COMPTE<br>ACCOUNT NO. | EMPLACEMENT DE L'IMMEUBLE<br>LOCATION OF PROPERTY   | CADASTRE - SUBDIVISION<br>OCCUPATION ET<br>AND DÉNOMINATION | ENTRETIEN DES<br>TROTTOIRS<br>PCB DE FRONT<br>MAINTENANCE OF<br>SIDEWALKS<br>FEET FRONTAGE | VALEUR (DOLLARS SEULEMENT) - VALUE (DOLLARS ONLY) |   |                                |                                   | W<br>D<br>O<br>U | DÉNOMINATION | VALEUR POUR LA<br>TAXE SCOLAIRE<br>VALUE FOR<br>SCHOOL TAX | NO DE RÉOLUTION<br>RESOLUTION NO.<br>NO DE CERTIFICAT<br>CERTIFICATE NO. |
|-----------------------------|---|---|--|---|---|--------------------------------|-----------------------------------|------------------|--------------|--|--|
|                             |   |   |  | TERRAIN<br>LAND                                   | BÂTIMENTS<br>ET AUTRES ITEM<br>BUILDINGS<br>AND OTHER ITEMS | VALEUR EXEMPTÉ<br>EXEMPT VALUE | VALEUR IMPOSABLE<br>TAXABLE VALUE |                  |              |  |  |
| 583971                      | 7181785 GRAND AVE<br><br>ROCH LEMIRE<br>PIERREVILLE<br>CD YAMASKA QUE   | 642 40<br><br>EXPEDITEUR<br>C                               | 25   | 450   | 3850  |                                | 4300                              | 1C               | 4300         |  |  |
| 583982                      | COMPTE ANNULE<br><br>COMPTE ANNULE<br>VOIR COMPTE 586928 A 586930   |   |  |   |   |                                |                                   |                  |              |  |  |
| 583983                      | 7106704 ALEXANDRA<br><br>COTE ST LOUIS<br>11 1660<br>PAR ST LAURENT<br>642 14<br><br>DONATO SERGNESE<br>7104 AVE ALEXANDRA  | <br><br><br><br>FORGERON<br>C                               | 25   | 450   | 2650  |                                | 3100                              | 1C               | 3100         |  |  |
| 583984                      | 7102700 AVE ALEXANDRA<br><br>COTE ST LOUIS<br>11 1659<br>PAR ST LAURENT<br>642 13<br><br>ADRIEN MORIN<br>7102 AVE ALEXANDRA | <br><br><br><br>COMMIS<br>C                                 | 25   | 450   | 3350  |                                | 3800                              | 1C               | 3800         |  |  |
| 583988                      | ALEXANDRA<br><br>PAR ST LAURENT<br>642 9<br><br>MONTCOUR CERAMICS LIMITED   | COTE ST LOUIS<br><br><br><br>N                              | 25   | 450   | 300   |                                | 750                               | 5N               | 750          |  |  |

ROLE SUPPLEMENTAIRE D'ÉVALUATION DES IMMEUBLES POUR L'EXERCICE FINANCIER COMMENÇANT LE 1ER MAI 1952  
 SUPPLEMENTARY VALUATION ROLL OF IMMOVABLE PROPERTY FOR THE FISCAL YEAR COMMENCING 1ST. MAY 1952

RUE  
STREET

QUARTIER  
WARD ST JEAN

ARRONDISSEMENT ÉLECTORAL  
ELECTORAL DISTRICT

| NO DE COMPTE<br>ACCOUNT NO. | EMPLACEMENT DE L'IMMEUBLE<br>LOCATION OF PROPERTY           | CADASTRE - SUBDIVISION                              | ENTRETIEN DES<br>TROTTOIRS<br>POS. CE FRONT  | VALEUR (DOLLARS SEULEMENT) - VALUE (DOLLARS ONLY) |   |                                |                                   | INCLUSION<br>TROTTOIRS<br>SIDEWALKS | D<br>D<br>O<br>U | DÉSIGNATION | VALEUR POUR LA<br>TAXE SCOLAIRE<br>VALUE FOR<br>SCHOOL TAX | NO DE RÉOLUTION<br>RESOLUTION NO. |
|-----------------------------|---|---|--|---|---|--------------------------------|-----------------------------------|-------------------------------------|------------------|-------------|--|-----------------------------------|
|                             | NOM ET ADRESSE DU PROPRIÉTAIRE<br>NAME AND ADDRESS OF OWNER | OCCUPATION ET<br>AND DÉSIGNATION                    | MAINTENANCE OF<br>SIDEWALKS<br>FEET FRONTAGE | TERRAIN<br>LAND                                   | BÂTIMENTS<br>ET AUTRES ITEM<br>BUILDINGS<br>AND OTHER ITEMS | VALEUR EXEMPTÉ<br>EXEMPT VALUE | VALEUR IMPOSABLE<br>TAXABLE VALUE |                                     |                  |             |  |                                   |
| 583989                      | LOT ALEXANDRA   | COTE ST LOUIS<br>11 1654<br>PAR ST LAURENT<br>642 8 |  |   |   |                                |                                   |                                     |                  |             |  |                                   |
|                             | MONTCOUR CERAMICS LIMITED                                   |   | N 25   | 450   |   |                                | 450                               |                                     | 5N               | 450         |  |                                   |
| 583991                      | 7060 ALEXANDRA  | 642 6<br>5  |  |   |   |                                |                                   |                                     |                  |             |  |                                   |
|                             | DOMINICO IANNUCILLI<br>7050 ALEXANDRA                       | DIEMAKER  | C 50   | 900   | 6100  |                                | 7000                              |                                     | 1C               | 7000        |  |                                   |
|                             |   |   |  | 111940  | 318400  |                                | 430340                            |                                     |                  | 430340      |  |                                   |

SUPPLEMENTARY VALUATION ROLL OF IMMOVABLE PROPERTY FOR THE FISCAL YEAR COMMENCING 1ST. MAY 1952

RUE  
STREET

QUARTIER  
WARD ST JEAN

ARRONDISSEMENT ELECTORAL  
ELECTORAL DISTRICT

| NO DE COMPTE<br>ACCOUNT NO. | EMPLACEMENT DE L'IMMEUBLE<br>LOCATION OF PROPERTY  | CADASTRE - SUBDIVISION        |  | ENTRETIEN DES<br>TROTTOIRS<br>POS DE FRONT | VALEUR (DOLLARS SEULEMENT) - VALUE (DOLLARS ONLY)           |                               |                                   |              | W<br>O<br>O<br>C | VALEUR POUR LA<br>TAXE SCOLAIRE<br>VALUE FOR<br>SCHOOL TAX | NO DE RESOLUTION<br>RESOLUTION NO.<br><br>NO DE CERTIFICAT<br>CERTIFICATE NO. |
|-----------------------------|--|-------------------------------|--|--|---|-------------------------------|-----------------------------------|--------------|------------------|--|---|
|                             | NOM ET ADRESSE DU PROPRIETAIRE<br>NAME AND ADDRESS OF OWNER  | OCCUPATION ET<br>DENOMINATION | M<br>AINTENANCE OF<br>SIDEWALKS<br>FRONT FOOTAGE | TERRAIN<br>LAND                            | BATIMENTS<br>ET AUTRES ITEM<br>BUILDINGS<br>AND OTHER ITEMS | VALEUR EXEMPT<br>EXEMPT VALUE | VALEUR IMPOSABLE<br>TAXABLE VALUE | DENOMINATION |                  |  |   |
| 584010                      | 190 AVE ALEXANDRA<br><br>J A ROBILLARD<br>1314 BELANGER EST  | 11 1600<br>1599               | C  | 63   | 1000  | 800                           | 1800                              | 1C           | 1800             |  |   |
| 584011                      | COMPTE ANNULE<br><br>COMPTE ANNULE<br>VOIR COMPTE 584010   |                               |  |  |   |                               |                                   |              |                  |  |   |
| 584015                      | 159 AVE ALEXANDRA<br><br>JOHN ALFRED ASHTON<br>159 ALEXANDRA   | 11 1603                       | P  | 25   | 450   | 2050                          | 2500                              | 1P           | 2500             |  |   |
| 584021                      | 6674 AVE DE L ESPLANADE<br><br>THE LAWSON LITHOGRAPHING<br>AND FOLDING BOX CO LTD<br>6629 AVE DE L ESPLANADE   | 11 982<br>P981<br>P981        | N  | 100  | 3150  | 101850                        | 105000                            | 5N           | 105000           |  |   |
| 584038                      | 6560 AVE DE L ESPLANADE<br><br>CELIA ISAACS<br>WIFE S AS TO P OF<br>MYER MOSES COHEN<br>ANNE VICTORIA NAGLIE<br>WIFE S AS TO P OF<br>SAMUEL NADLER<br>TSYVIA ANNE RABINOVITCH<br>WIFE S AS TO P OF<br>ABRAHAM JOSEPH STEINBERG | 11 P971<br>P970               | J  | 50   | 1550  | 20950                         | 22500                             | 1J           | 22500            |  |   |
| 584040                      | 6552 1/2 AVE DE L ESPLANADE<br><br>FRANK MOSCATO<br><i>6552 Esplanade</i>  | 11 P970                       | C  | 25   | 750   | 3250                          | 4000                              | 1C           | 4000             | 1257   |   |

ROLE SUPPLEMENTAIRE D'EVALUATION DES IMMEUBLES POUR L'EXERCICE FINANCIER COMMENÇANT LE 1ER MAI 1952  
 SUPPLEMENTARY VALUATION ROLL OF IMMOVABLE PROPERTY FOR THE FISCAL YEAR COMMENCING 1ST. MAY 1952

RUE  
STREET

QUARTIER  
WARD ST JEAN

ARRONDISSEMENT ELECTORAL  
ELECTORAL DISTRICT

| NO DE COMPTE<br>ACCOUNT NO. | EMPLACEMENT DE L'IMMEUBLE<br>LOCATION OF PROPERTY<br>NOM ET ADRESSE DU PROPRIETAIRE<br>NAME AND ADDRESS OF OWNER | CADASTRE - SUBDIVISION<br>OCCUPATION ET<br>AND DENOMINATION | ENTRETIEN DES<br>TROTTOIRS<br>POS DE FRONT<br>MAINTENANCE OF<br>SIDEWALK<br>FEET FRONTAGE | VALEUR (DOLLARS SEULEMENT) - VALUE (DOLLARS ONLY) |   |                                |                                   | V<br>O<br>O<br>U | VALEUR POUR LA<br>TAXE SCOLAIRE<br>VALUE FOR<br>SCHOOL TAX | NO DE RESOLUTION<br>RESOLUTION NO.<br>NO DE CERTIFICAT<br>CERTIFICATE NO. |
|-----------------------------|--|---|---|---|---|--------------------------------|-----------------------------------|------------------|--|---|
|                             |  |   |   | TERRAIN<br>LAND                                   | BATIMENTS<br>ET AUTRES ITEM<br>BUILDINGS<br>AND OTHER ITEMS | VALEUR EXEMPTÉ<br>EXEMPT VALUE | VALEUR IMPOSABLE<br>TAXABLE VALUE |                  |  |   |
| 584042                      | 6540 AVE DE L ESPLANADE<br>DOMENICA ROSA CICOTELLI VVE DE<br>GIOVANNI BALDASSARE<br>6540 AVE DE L ESPLANADE      | 11 P969<br>C  | 25  | 750   | 2050  |                                | 2800                              | 1C               | 2800   |   |
| 584043                      | 6534 AVE DE L ESPLANADE<br>HECTOR GUIBORD<br>6508 AVE DE L ESPLANADE   | 11 P968<br>C  | 25  | 750   | 950   |                                | 1700                              | 1C               | 1700   |   |
| 584056                      | 7182780 WAVERLY<br>ALFONSO MERLINI<br>6738 ALMA  | 11 1626<br>C  | 25  | 550   | 2650  |                                | 3200                              | 1C               | 3200   |   |
| 584066                      | 7100 WAVERLY<br>CLAYMAN AND SONS LIMITED<br>7100 WAVERLY   | 11 1615<br>1614<br>1613<br>N                                | 75  | 1650  | 17050   |                                | 18700                             | 5N               | 18700  |   |
| 584076                      | 6810 WAVERLY<br>1052<br>GIUSEPPE SILVAGGIO ALIAS<br>SALVAGGIO<br>6810 WAVERLY                                    | 12 26-86<br>PAR ST LAURENT<br>641 1-19<br>C                 | 25  | 450   | 1450  |                                | 1900                              | 1C               | 1900   |   |

SUPPLEMENTARY VALUATION ROLL OF IMMOVABLE PROPERTY FOR THE FISCAL YEAR COMMENCING 1ST. MAY 1952

| RUE STREET<br>NO DE COMPTE<br>ACCOUNT NO. | EMPLACEMENT DE L'IMMEUBLE<br>LOCATION OF PROPERTY<br>NOM ET ADRESSE DU PROPRIÉTAIRE<br>NAME AND ADDRESS OF OWNER        | CADASTRE - SUBDIVISION<br>OCCUPATION ET<br>AND DÉSIGNATION   | ENTRETIEN DES<br>TROTTOIRS<br>PDS. DE FRONT<br>MAINTENANCE OF<br>SIDEWALKS<br>FEET FRONTAGE | VALEUR (DOLLARS SEULEMENT) - VALUE (DOLLARS ONLY) |   |                                |                                   | PROFONDEUR<br>SIDEWALKS | DÉNOMINATION                       | VALEUR POUR LA<br>TAXE SCOLAIRE<br>VALUE FOR<br>SCHOOL TAX | NO DE RÉSOLUTION<br>RÉSOLUTION NO.<br>NO DE CERTIFICAT<br>CERTIFICATE NO. |
|---|---|--|---|---|---|--------------------------------|-----------------------------------|-------------------------|------------------------------------|--|---|
|   |   |  |   | TERRAIN<br>LAND                                   | BÂTIMENTS<br>ET AUTRES ITEM<br>BUILDINGS<br>AND OTHER ITEMS | VALEUR EXEMPTÉ<br>EXEMPT VALUE | VALEUR IMPOSABLE<br>TAXABLE VALUE |                         |                                    |  |   |
| 584082                                    | 6760 WAVERLY<br>6750 Grand  | 12 26-79<br>PAR ST. ALURENT<br>641 1-12<br>COTE ST LOUIS<br>12 26-78<br>PAR ST LAURENT<br>641 1-11 |   |   |   |                                |                                   |                         |                                    |  |   |
| 1955<br>See SUPP ROLL                     | PASQUALE FOTI<br>6760 WAVERLY   | COMMERCANT   | C 130   | 1100  | 4200<br>3400 (the domicile)<br>8350                         | 4200<br>4500                   | 1C                                | 4500                    | 1415-56<br>Cert 4114<br>(12-10-56) |  |   |
| 584090                                    | LOT WAVERLEY<br>SHIPPING CONTAINERS LIMITED   | 11 1059-8  | N   | 700   |   | 700                            | 6N                                | 700                     |                                    |  |   |
| 584091                                    | LOT WAVERLEY<br>SHIPPING CONTAINERS LIMITED   | 11 1059-9  | N   | 1050  |   | 1050                           | 6N                                | 1050                    |                                    |  |   |
| 584107                                    | 7011715 WAVERLY<br>143 MOZART OUEST   | 11 1520  | C   | 105   | 750   | 3750                           | 1C                                | 4500                    |                                    |  |   |
| 1953                                      | GERMAINE GIRARD EPSE DE<br>ERNEST PREVOST<br>7025 WAVERLY<br>Luigi Vaccaro, Lucia Frenza & Son EPSE C&B<br>7033 WAVERLY | 11 1550<br>EN CIMENT   | C 25  | 450   | 4050  | 4500                           | 1C                                | 4500                    |                                    |  |   |
| 584111                                    | 7041 WAVERLY<br>SIMON FELDMAN<br>4627 OXFORD  | 11 1552<br>1553<br>1554<br>MNFTR   | J 75  | 1350  | 80450   | 81800                          | 1J                                | 81800                   |                                    |  |   |
| 584112                                    | COMPTE ANNULE<br>VOIR COMPTE 584111   | COMPTE ANNULE  |   |   |   |                                |                                   |                         |                                    |  |   |

ROLE SUPPLEMENTAIRE D'ÉVALUATION DES IMMEUBLES POUR L'EXERCICE FINANCIER COMMENÇANT LE 1ER MAI 1952  
 SUPPLEMENTARY VALUATION ROLL OF IMMOVABLE PROPERTY FOR THE FISCAL YEAR COMMENCING 1ST. MAY 1952

| RUE STREET<br>NO DE COMPTE<br>ACCOUNT NO. | EMPLACEMENT DE L'IMMEUBLE<br>LOCATION OF PROPERTY<br>NOM ET ADRESSE DU PROPRIÉTAIRE<br>NAME AND ADDRESS OF OWNER | CADASTRE - SUBDIVISION<br>OCCUPATION ET<br>AND DÉNOMINATION | ENTRETIEN DES<br>TROTTOIRS<br>PDS DE FRONT<br>MAINTENANCE OF<br>SIDEWALKS<br>FEET FRONTAGE | VALEUR (DOLLARS SEULEMENT) - VALUE (DOLLARS ONLY) |  | VALEUR EXEMPTÉ<br>EXEMPT VALUE | VALEUR IMPOSABLE<br>TAXABLE VALUE | FACTEURS<br>SIDEWALKS | C<br>CODE | DÉNOMINATION | VALEUR POUR LA<br>TAXE SCOLAIRE<br>VALUE FOR<br>SCHOOL TAX | NO DE RÉOLUTION<br>RÉSOLUTION NO.<br>NO DE CERTIFICAT<br>CERTIFICATE NO. |
|---|--|---|--|---|--|--------------------------------|-----------------------------------|-----------------------|-----------|--------------|--|--|
|   |  |   |  | TERRAIN<br>LAND                                   | BÂTIMENTS<br>ET AUTRES ITERS<br>BUILDINGS<br>AND OTHER ITEMS |                                |                                   |                       |           |              |  |  |
| 584113                                    | COMPTE ANNULE<br>COMPTE ANNULE<br>VOIR COMPTE 584111   |   |  |   |  |                                |                                   |                       |           |              |  |  |
| 584116                                    | 7075/77 WAVERLY<br>REMI CHARBONNEAU<br>8020 AVE HENRI JULIEN   | 11 1538<br>FORGERON   | C 25   | 550   | 3150   |                                | 3700                              |                       | 1C        |              | 3700   |  |
| 584118                                    | 7087 WAVERLEY<br>1953<br>ALLEN JOHN STEWART<br>39 MURRAY AVE<br>GREENFIELD PARK P Q                              | 11 1560<br>TEL EMP  | P 25   | 550   | 750  |                                | 1300                              |                       | 1P        |              | 1300   |  |
| 584124                                    | 7125 WAVERLY<br>1953<br>RITZ LACE EMBROIDERY LTD<br>7125 WAVERLY   | 11 1566<br>1567<br>1568                                     | N 75   | 1650  | 24050  |                                | 25700                             |                       | 5N        |              | 25700  |  |
| 584125                                    | COMPTE ANNULE<br>COMPTE ANNULE<br>VOIR COMPTE 584124   |   |  |   |  |                                |                                   |                       |           |              |  |  |
| 584126                                    | COMPTE ANNULE<br>COMPTE ANNULE<br>VOIR COMPTE 584124   |   |  |   |  |                                |                                   |                       |           |              |  |  |

RUE SUPPLEMENTAIRE D'ÉVALUATION DES IMMEUBLES POUR L'EXERCICE FINANCIER COMMENÇANT LE 1ER MAI 1952  
 SUPPLEMENTARY VALUATION ROLL OF IMMOVABLE PROPERTY FOR THE FISCAL YEAR COMMENCING 1ST. MAY 1952

| RUE STREET<br>NO DE COMPTE<br>ACCOUNT NO. | EMPLACEMENT DE L'IMMEUBLE<br>LOCATION OF PROPERTY<br>NOM ET ADRESSE DU PROPRIÉTAIRE<br>NAME AND ADDRESS OF OWNER | CADASTRE - SUBDIVISION        |  | ENTRETIEN DES<br>TROTTOIRS<br>PDS DE FRONT<br>MAINTENANCE OF<br>SIDEWALKS<br>FEET FRONTAGE | VALEUR (DOLLARS SEULEMENT) - VALUE (DOLLARS ONLY) |   |                                | TROTTOIRS<br>SIDEWALKS | W<br>D<br>O<br>C | DÉSIGNATION | VALEUR POUR LA<br>TAXE SCOLAIRE<br>VALUE FOR<br>SCHOOL TAX | NO DE RÉOLUTION<br>RESOLUTION NO.<br>NO DE CERTIFICAT<br>CERTIFICATE NO. |
|---|--|-------------------------------|--|--|---|---|--------------------------------|------------------------|------------------|-------------|--|--|
|   |  | OCCUPATION ET<br>DÉNOMINATION |  |  | TERRAIN<br>LAND                                   | BÂTIMENTS<br>ET AUTRES ITCM<br>BUILDINGS<br>AND OTHER ITEMS | VALEUR EXEMPTÉ<br>EXEMPT VALUE |                        |                  |             |  |  |
| 584136                                    | 7120730 ST URBAIN<br><br>RITCHIE REALTIES CO LTD<br>7130 ST URBAIN   | 11                            | 1543<br>1542<br>1541<br>1540<br>1539<br>1538<br>1537<br>1536 | N 200  | 3650  | 113300  |                                |                        | 5N               | 116950      |  |  |
| 584142                                    | COMPTE ANNULE<br>VOIR COMPTE 584136  |                               |  |  |   |   |                                |                        |                  |             |  |  |
| 584143                                    | COMPTE ANNULE<br>VOIR COMPTE 584136  |                               |  |  |   |   |                                |                        |                  |             |  |  |
| 584155                                    | 7040738 ST URBAIN<br><br>ANTONIETTA DI GIOIA VVE DE<br>ANGELO DE FILIPPO<br>7040 ST URBAIN                       | 11                            | 1524   | C 25   | 450   | 2450  |                                |                        | 1C               | 2900        |  |  |
| 584164                                    | 6812706 ST URBAIN<br><br>ROSE KAHN WID OF<br>MYER GLAZER<br><br>C/O JACK KLINEBERG<br>1435 ST ALEXANDER          | 12                            | 26-47  | J 25   | 650   | 4650  |                                |                        | 1J               | 5300        |  |  |

ROLLE SUPPLEMENTAIRE D'ÉVALUATION DES IMMEUBLES POUR L'EXERCICE FINANCIER COMMENÇANT LE 1ER MAI 1952  
 SUPPLEMENTARY VALUATION ROLL OF IMMOVABLE PROPERTY FOR THE FISCAL YEAR COMMENCING 1ST. MAY 1952

RUE  
STREET

QUARTIER  
WARD ST JEAN

ARRONDISSEMENT ELECTORAL  
ELECTORAL DISTRICT

| NO DE COMPTE<br>ACCOUNT NO. | EMPLACEMENT DE L'IMMEUBLE<br>LOCATION OF PROPERTY<br>NOM ET ADRESSE DU PROPRIÉTAIRE<br>NAME AND ADDRESS OF OWNER | CADASTRE - SUBDIVISION<br>OCCUPATION ET<br>AND DÉSIGNATION | ENTRETIEN DES<br>TROTTOIRS<br>PDE DE FRONT<br>MAINTENANCE OF<br>SIDEWALKS<br>FEET FRONTAGE | VALEUR (DOLLARS SEULEMENT) - VALUE (DOLLARS ONLY) |   |                                |                                   | M<br>D<br>O<br>C | DÉNOMINATION | VALEUR POUR LA<br>TAXE SCOLAIRE<br>VALUE FOR<br>SCHOOL TAX | NO DE RÉOLUTION<br>RESOLUTION NO.<br>NO DE CERTIFICAT<br>CERTIFICATE NO. |
|-----------------------------|--|--|--|---|---|--------------------------------|-----------------------------------|------------------|--------------|--|--|
|                             |  |  |  | TERRAIN<br>LAND                                   | BÂTIMENTS<br>ET AUTRES ITEM<br>BUILDINGS<br>AND OTHER ITEMS | VALEUR EXEMPTÉ<br>EXEMPT VALUE | VALEUR IMPOSABLE<br>TAXABLE VALUE |                  |              |  |  |
| 584168                      | 6784782 ST URBAIN<br>EDNA MAYO<br>EPSE S DE B DE<br>LOUIS BRISSON<br>1836 AVE BOURBONNIERE                       | 12 26-43<br>C  | 25   | 650   | 2150  |                                | 2800                              | 1C               | 2800         |  |  |
| 584179                      | 6511713 ST URBAIN<br>HONORE P GAGNE<br>5572 BOUL ST LAURENT  | 11 P1079<br>C  | 25   | 750   | 3750  |                                | 4500                              | 1C               | 4500         |  |  |
| 584210                      | 6777 ST URBAIN<br>ADELARD DESROSIERS<br>6777 ST URBAIN   | 12 26-19<br>C  | 25   | 650   | 950   |                                | 1600                              | 1C               | 1600         |  |  |
| 584212                      | 6789791 ST URBAIN<br>ALFRED LETOURNEAU<br>5257 FABRE   | 12 26-21<br>C  | 25   | 650   | 1250  |                                | 1900                              | 1C               | 1900         |  |  |
| 584214                      | LOT ST URBAIN<br>1953<br>NAT WEISSBORD<br>2515 MAPLEWOOD AVE<br>SYDNEY ELIASOPH<br>5265 WESTBURY AVE             | 12 26-P24<br>L   | 24   | 600   |   |                                | 600                               | 1J               | 600          |  |  |
| 584215                      | LOT ST URBAIN<br>1953<br>NAT WEISSBORD<br>2515 MAPLEWOOD AVE<br>SYDNEY ELIASOPH<br>5265 WESTBURY AVE             | 12 26-25<br>L  | 25   | 650   |   |                                | 650                               | 1J               | 650          |  |  |



SUPPLEMENTARY VALUATION ROLL OF IMMOVABLE PROPERTY FOR THE FISCAL YEAR COMMENCING 1ST. MAY 1952

RUE  
STREET

QUARTIER  
WARD ST JEAN

ARRONDISSEMENT ÉLECTORAL  
ELECTORAL DISTRICT

| NO DE COMPTE<br>ACCOUNT NO. | EMPLACEMENT DE L'IMMEUBLE<br>LOCATION OF PROPERTY  | CADASTRE - SUBDIVISION           |  | ENTRETIEN DES<br>TROTOIRS<br>POS DE FRONT<br><br>MAINTENANCE OF<br>SIDEWALKS<br>KEY FRONTAGE | VALEUR (DOLLARS SEULEMENT) - VALUE (DOLLARS ONLY) |   |                                | W<br>D<br>O<br>U | VALEUR POUR LA<br>TAXE SCOLAIRE<br>VALUE FOR<br>SCHOOL TAX | NO DE RÉSOLUTION<br>RESOLUTION NO.<br><br>NO DE CERTIFICAT<br>CERTIFICATE NO. |
|-----------------------------|--|----------------------------------|--|--|---|---|--------------------------------|------------------|--|---|
|                             |  | OCCUPATION ET<br>AND DÉSIGNATION |  |  | TERRAIN<br>LAND                                   | BÂTIMENTS<br>ET AUTRES ÎTÈM<br>BUILDINGS<br>AND OTHER ÎTÈMS | VALEUR EXEMPTÈ<br>EXEMPT VALUE |                  |  |   |
| 584217                      | 6845 ST URBAIN   | 12                               | 26-27<br>26-28<br>26-29<br>26-30             | 180  | 3150  | 72850   |                                | 76000            | 1J   | 76000   |
|                             | BRANISLAWA BLATT<br>WIFE S AS TO P OF<br>JOSEPH A POUCHET<br>6233 DE VIMY<br>ADELE GREENSTEIN<br>WIFE S AS TO P OF<br>HENRY BLATT<br>2949 SOISSONS |                                  | MERCHANT<br><br>ELECTRICIAN                  |  |   |   |                                |                  |  |   |
| 584236                      | 7145 ST URBAIN   | 11                               | 1496<br>1497<br>1498<br>1499<br>1500<br>1501 | 150  | 3300  | 36200   |                                | 39500            | 5N   | 39500   |
|                             | DECORATIVE LINENS MFG LTD<br>7145 ST URBAIN<br>BUILDING 35 700<br>MOTIVE POWER 500<br>TOTAL 36 200   |                                  |  |  |   |   |                                |                  |  |   |
| 584242                      | 7161 ST URBAIN   | 11                               | 1502<br>1503                                 | 50   | 1150  | 7850  | 9000                           |                  | X11E   | 9000  |
|                             | THE POALEY ZEDOECK CONGREGATION<br><br>C/O S SEGAL<br>6019 WAVERLY   |                                  |  |  |   |   |                                |                  |  |   |
| 584252                      | 7134736 CLARK  | 11                               | 1468   | 25   | 700   | 4000  |                                | 4700             | 1C   | 4700  |
|                             | GUISEPPE CIAMARRA<br>7134 CLARK  |                                  | JOURNALIER                                   |  |   |   |                                |                  |  |   |

SUPPLEMENTARY VALUATION ROLL OF IMMOVABLE PROPERTY FOR THE FISCAL YEAR COMMENCING 1ST MAY 1952

RUE  
STREET

QUARTIER  
WARD ST JEAN

ARRONDISSEMENT ÉLECTORAL  
ELECTORAL DISTRICT

| NO DE COMPTE<br>ACCOUNT NO. | EMPLACEMENT DE L'IMMEUBLE<br>LOCATION OF PROPERTY                                   | CADASTRE - SUBDIVISION     | ENTRETIEN DES<br>VICTOIRES<br>POS DE FRONT<br>MAINTENANCE OF<br>SIDEWALKS<br>FEET FRONTAGE | VALEUR (DOLLARS SEULEMENT) - VALUE (DOLLARS ONLY) |   | VALEUR EXEMPTÉ<br>EXEMPT VALUE | VALEUR IMPOSABLE<br>TAXABLE VALUE | C | D | E | O | U | DÉSIGNATION | VALEUR POUR LA<br>TAXE SCOLAIRE<br>VALUE FOR<br>SCHOOL TAX | NO DE RÉOLUTION<br>RESOLUTION NO.<br>NO DE CERTIFICAT<br>CERTIFICATE NO. |
|-----------------------------|---|----------------------------|--|---|---|--------------------------------|-----------------------------------|---|---|---|---|---|-------------|--|--|
|                             |   |                            |  | TERRAIN<br>LAND                                   | BÂTIMENTS<br>ET AUTRES ITEM<br>BUILDINGS<br>AND OTHER ITEMS |                                |                                   |   |   |   |   |   |             |  |  |
| 584286                      | 6780772 CLARK<br><br>EMILE AUBIN<br>7797 AVE DE CHATEAUBRIAND                       | 11 1327<br><br>C           | 25   | 850   | 7350  |                                | 8200                              | 1 | C |   |   |   |             | 8200   |  |
| 584290                      | 6748738 CLARK<br><br>JOSEPH MARCINIAK 576<br>7532 QUERBES AVE<br>JOHN MARCINIAK 126 | 11 1323<br>1322-3<br><br>C | 27   | 950   | 8050  |                                | 9000                              | 1 | C |   |   |   |             | 9000   |  |
| 584293                      | 6724720 CLARK<br><br>PAUL ANDRE MONFILS<br>3501 JEANNE MANCE                        | 11 1321-1<br><br>C         | 16   | 550   | 4150  |                                | 4700                              | 1 | C |   |   |   |             | 4700   |  |
| 584299                      | 6646 CLARK<br><br>ROMAIN ROCHELEAU<br>9453 AVE DU SACRE COEUR                       | 11 P1109<br><br>C          | 25   | 950   | 1150  |                                | 2100                              | 1 | C |   |   |   |             | 2100   |  |
| 584309                      | 660076598 CLARK<br><br>EVA BRISEBOIS VVE DE<br>JOSEPH DESROCHES<br>6598 CLARK       | 11 P1104<br><br>C          | 25   | 950   | 2050  |                                | 3000                              | 1 | C |   |   |   |             | 3000   |  |
| 584317                      | 6554752 CLARK<br><br>RAFFAELA FIGLIUZZI WID OF<br>BRUNO RACHIELE<br>6554 CLARK      | 11 P1100<br><br>C          | 25   | 950   | 4750  |                                | 5700                              | 1 | C |   |   |   |             | 5700   |  |
| 584335                      | 6430 CLARK<br><br>JULIE SEGUIN VVE DE<br>ALBERT LANTHIER<br>6430 CLARK              | 11 1076-13<br><br>C        | 25   | 850   | 750   |                                | 1600                              | 1 | C |   |   |   |             | 1600   |  |

SUPPLEMENTARY VALUATION ROLL OF IMMOVABLE PROPERTY FOR THE FISCAL YEAR COMMENCING 1ST. MAY 1952

RUE / STREET: QUARTIER / WARD: ST JEAN ARRONDISSEMENT ÉLECTORAL / ELECTORAL DISTRICT

| NO DE COMPTE<br>ACCOUNT NO. | EMPLACEMENT DE L'IMMEUBLE<br>LOCATION OF PROPERTY   | CADASTRE - SUBDIVISION          | ENTRETIEN DES<br>TRAYTOIRS<br>PDS DE FRONT   | VALEUR (DOLLARS SEULEMENT) - VALUE (DOLLARS ONLY) |   |                                |                                   | DÉSIGNATION<br>DÉNOMINATION | VALEUR POUR LA<br>TAXE SCOLAIRE<br>VALUE FOR<br>SCHOOL TAX | NO DE RÉOLUTION<br>RESOLUTION NO. |
|-----------------------------|---|---------------------------------|--|---|---|--------------------------------|-----------------------------------|-----------------------------|--|-----------------------------------|
|                             | NOM ET ADRESSE DU PROPRIÉTAIRE<br>NAME AND ADDRESS OF OWNER   | OCCUPATION ET<br>DÉNOMINATION   | MAINTENANCE OF<br>SIDEWALKS<br>FEET FRONTAGE | TERRAIN<br>LAND                                   | BÂTIMENTS<br>ET AUTRES ITCM<br>BUILDINGS<br>AND OTHER ITEMS | VALEUR EXEMPTÉ<br>EXEMPT VALUE | VALEUR IMPOSABLE<br>TAXABLE VALUE |                             |  |                                   |
| 584336                      | 6424 CLARK<br><br>ROSAIRE BROUILLETTE<br>60 ST ZOTIQUE EST  | 11 1076-12<br><br>VENDEUR       | C 25   | 850   | 550   |                                | 1400                              | 1C                          | 1400   |                                   |
| 584337                      | 6422716 CLARK<br><br>GRATIA PETRACONE<br>MICHELE PETRACONE<br>MARIA PETRACONE<br>MAURICE PETRACONE<br>STE ROSE OUEST CO LAVAL | 11 1076-11<br><br>TAILLEUR      | C 25   | 850   | 3550  |                                | 4400                              | 1C                          | 4400   |                                   |
| 584340                      | COMPTE ANNULÉ<br><br>COMPTE ANNULÉ<br>VOIR COMPTE 584341  |                                 |  |   |   |                                |                                   |                             |  |                                   |
| 584341                      | LOT CLARK<br><br>CHAMPLAIN OIL PRODUCTS LTD<br>SUN LIFE BLDG ROOM 1501<br>1155 METCALFE                                       | 11 P1076-8<br>1076-7<br>P1076-6 | N 244  | 750   |   |                                | 750                               | 5N                          | 750  |                                   |
| 584342                      | 6388786 CLARK<br><br>CHAMPLAIN OIL PRODUCT LIMITED<br>SUN LIFE BLDG   | 11 P1076-6                      | N 218  | 550   | 2550  |                                | 3200                              | 5N                          | 3200   |                                   |
| 584363                      | 6441743 CLARK<br><br>STEVE CVITKOVICH<br>6443 CLARK   | 11 P1126<br><br>GLASS CUTTER    | C 25   | 800   | 2800  |                                | 3600                              | 1C                          | 3600   |                                   |
| 584364                      | 6447 CLARK<br><br>GAETANO GRANITO<br>6647 CLARK   | 11 P1126<br><br>BRIQUETIER      | C 25   | 800   | 1700  |                                | 2500                              | 1C                          | 2500   |                                   |

ROLE SUPPLEMENTAIRE D'ÉVALUATION DES IMMEUBLES POUR L'EXERCICE FINANCIER COMMENÇANT LE 1ER MAI 1952

SUPPLEMENTARY VALUATION ROLL OF IMMOVABLE PROPERTY FOR THE FISCAL YEAR COMMENCING 1ST. MAY 1952

| RUE STREET               | QUARTIER WARD   | ARRONDISSEMENT ÉLECTORAL ELECTORAL DISTRICT | ST. LAURENT   |              | VALEUR (DOLLARS SEULEMENT) - VALUE (DOLLARS ONLY)  |                             |                                |                                  | W<br>D<br>O<br>C | DÉSIGNATION | VALEUR POUR LA TAXE SCOLAIRE VALUE FOR SCHOOL TAX | NO DE RÉOLUTION RESOLUTION NO. |
|--------------------------|---|---|---|--------------|--|-----------------------------|--------------------------------|----------------------------------|------------------|-------------|---|--------------------------------|
| NO DE COMPTE ACCOUNT NO. | EMPLACEMENT DE L'IMMEUBLE LOCATION OF PROPERTY                                  | CADASTRE - SUBDIVISION                      | ENTRETIEN DES Trottoirs Pds de Front MAINTENANCE OF SIDEWALKS FEET FRONTAGE | TERRAIN LAND | BÂTIMENTS ET AUTRES IREM BUILDINGS AND OTHER ITEMS | VALEUR EXEMPTÉ EXEMPT VALUE | VALEUR IMPOSABLE TAXABLE VALUE | NO DE CERTIFICAT CERTIFICATE NO. |                  |             |   |                                |
| 584393                   | 6767769 CLARK   | 11 1291                                     | C 25  | 850          | 3850   |                             | 4700                           | 1C                               |                  | 4700        |   |                                |
|                          | SALVATORE DENARO<br>CITIVA DARGENZIO VVE DE<br>JULIO FUOCO<br>6767 CLARKE       | COMMERCANT                                  |   |              |  |                             |                                |                                  |                  |             |   |                                |
| 584471                   | 6870766 BOUL ST LAURENT   | 11 P1268                                    | J 25  | 2100         | 6400   |                             | 8500                           | 1J                               |                  | 8500        |   |                                |
|                          | JACK ENGEL<br>6856 BOUL ST LAURENT  | MERCHANT                                    |   |              |  |                             |                                |                                  |                  |             |   |                                |
| 584434                   | 7181 CLARK  | 11 1435<br>1436                             | C 50  | 1450         | 5050   |                             | 6500                           | 1C                               |                  | 6500        |   |                                |
|                          | LUCIEN JOLY   | BOURGEOIS                                   |   |              |  |                             |                                |                                  |                  |             |   |                                |
| 584454                   | <i>sud de</i><br>7024<br>LOT BOUL ST LAURENT                                    | 11 P1387                                    | C 25  | 1750         | 700  |                             | 700<br>1750                    | 1C                               |                  | 700<br>1750 | 700 CERT. No 52/554<br>(27/8/52)                  |                                |
|                          | MAURICE JARRY<br>LAVAL SUR LE LAC P Q   | GARAGISTE                                   |   |              |  |                             |                                |                                  |                  |             |   |                                |
| 584455                   | LOT BOUL ST LAURENT   | 11 P1386                                    | C 25  | 1750         |  |                             | 1750                           | 1C                               |                  | 1750        |   |                                |
|                          | MAURICE JARRY<br>LAVAL SUR LE LAC P Q   | GARAGISTE                                   |   |              |  |                             |                                |                                  |                  |             |   |                                |
| 584464                   | 7010 BOUL ST LAURENT<br>1 MOZART OUEST  | 11 P1377<br>P1376                           | C 137   | 4200         | 34800  |                             | 39000                          | 1C                               |                  | 39000       |   |                                |
|                          | ALBERT CORBEIL<br>951 BOUL ST JOSEPH E<br>MARIE ANGE PERRIER<br>SON EPSE S DE B | PLOMBIER                                    |   |              |  |                             |                                |                                  |                  |             |   |                                |
| 584471                   | VOIR PLUS HAUT A LA SUITE DE 584393   |   |   |              |  |                             |                                |                                  |                  |             |   |                                |

ROLE SUPPLEMENTAIRE D'EVALUATION DES IMMEUBLES POUR L'EXERCICE FINANCIER COMMENÇANT LE 1ER MAI 1952  
 SUPPLEMENTARY VALUATION ROLL OF IMMOVABLE PROPERTY FOR THE FISCAL YEAR COMMENCING 1ST. MAY 1952

| RUE STREET               | QUARTIER WARD  | ARRONDISSEMENT ELECTORAL ELECTORAL DISTRICT | ST JEAN                |   | VALEUR (DOLLARS SEULEMENT) - VALUE (DOLLARS ONLY) |  |                              |                                | E D O U | DENOMINATION | VALEUR POUR LA TAXE SCOLAIRE VALUE FOR SCHOOL TAX | NO DE RESOLUTION RESOLUTION NO. |
|--------------------------|--|---|------------------------|---|---|--|------------------------------|--------------------------------|---------|--------------|---|---------------------------------|
|                          |  |   | CADASTRE - SUBDIVISION | ENTRETIEN DES TROTTOIRS PÈS DE FRONT MAINTENANCE OF SIDEWALKS FEET FRONTAGE | TERRAIN LAND                                      | BÂTIMENTS ET AUTRES ITEM BUILDINGS AND OTHER ITEMS | VALEUR EXEMPTÉE EXEMPT VALUE | VALEUR IMPOSABLE TAXABLE VALUE |         |              |   |                                 |
| NO DE COMPTE ACCOUNT NO. | EMPLACEMENT DE L'IMMEUBLE LOCATION OF PROPERTY           |   |                        |   |   |  |                              |                                |         |              |   |                                 |
|                          | NOM ET ADRESSE DU PROPRIÉTAIRE NAME AND ADDRESS OF OWNER | OCCUPATION ET / AND DENOMINATION            |                        |   |   |  |                              |                                |         |              |   |                                 |
| 584479                   | 6826/22 BOUL ST LAURENT                                  | 11 P1260                                    |                        |   |   |  |                              |                                |         |              |   |                                 |
|                          | HARRY GOLT 1/2<br>1576 BERNARD WEST                      | MERCHANT                                    | J                      | 25  | 2100  | 7300   |                              |                                |         | 1            | J   | 9400                            |
|                          | MORRIS MILLER 1/2<br>6825 BOUL ST LAURENT                | MERCHANT                                    |                        |   |   |  |                              |                                |         |              |   |                                 |
| 584490                   | 6750/46 BOUL ST LAURENT                                  | 11 P1246                                    |                        |   |   |  |                              |                                |         |              |   |                                 |
|                          | ANTONIO CARRA<br>6746 BOUL ST LAURENT                    | BOUCHER                                     | C                      | 25  | 2350  | 10150  |                              |                                |         | 1            | C   | 12500                           |
|                          |  |   |                        |   | <del>63900</del>                                  | <del>628800</del>                                  | <del>9000</del>              | <del>683700</del>              |         |              |   | <del>692900</del>               |
|                          |  |   |                        |   | 63050   | 624950   |                              | 679000                         |         |              |   | 688000                          |
|                          |  |   |                        |   | 63050   | 624950   | 9000                         | 679000                         |         |              |   | 688000                          |

ROLE SUPPLEMENTAIRE D'ÉVALUATION DES IMMEUBLES POUR L'EXERCICE FINANCIER COMMENÇANT LE 1ER MAI 1952  
 SUPPLEMENTARY VALUATION ROLL OF IMMOVABLE PROPERTY FOR THE FISCAL YEAR COMMENCING 1ST. MAY 1952

| RUE STREET | QUARTIER WARD  | ARRONDISSEMENT ELECTORAL ELECTORAL DISTRICT | ST JEAN                |   | VALEUR (DOLLARS SEULEMENT) - VALUE (DOLLARS ONLY) |  |                             |                                | S<br>S<br>U<br>C | D<br>O<br>C<br>U | DÉSIGNATION | VALEUR POUR LA TAXE SCOLAIRE VALUE FOR SCHOOL TAX | NO DE RÉOLUTION RESOLUTION NO. |
|------------|--|---|------------------------|---|---|--|-----------------------------|--------------------------------|------------------|------------------|-------------|---|--------------------------------|
|            |  |   | CADASTRE - SUBDIVISION | ENTRETIEN DES TROTTOIRS PUS DE FRONT MAINTENANCE OF SIDEWALKS FEET FRONTAGE | TERRAIN LAND                                      | BÂTIMENTS ET AUTRES ITEM BUILDINGS AND OTHER ITEMS | VALEUR EXEMPTÉ EXEMPT VALUE | VALEUR IMPOSABLE TAXABLE VALUE |                  |                  |             |   |                                |
| 584505     | 6562758 BOUL ST LAURENT  | 11 P1169                                    |                        | 25  | 2250  | 6250   |                             | 8500                           | 1C               |                  | 8500        |   |                                |
|            | GUY RACINE<br>6560 BOUL ST LAURENT   | EMP CIVIL C                                 |                        |   |   |  |                             |                                |                  |                  |             |   |                                |
| 584512     | 6518716 BOUL ST LAURENT  | 11 1165-2                                   |                        | 25  | 2200  | 5400   |                             | 7600                           | 1J               |                  | 7600        |   |                                |
|            | SOPHIE HERSCOVITCH<br>WIFE S AS TO P OF<br>CHARLES MINTZ<br>6516 BOUL ST LAURENT | MERCHANT J                                  |                        |   |   |  |                             |                                |                  |                  |             |   |                                |
| 584513     | 6514712 BOUL ST LAURENT  | 11 1165-1                                   |                        | 243   | 2200  | 4300   |                             | 6500                           | 1C               |                  | 6500        |   |                                |
|            | MARIANO DE CASTRIS<br>6431 CLARK   | COMMERCANT C                                |                        |   |   |  |                             |                                |                  |                  |             |   |                                |
| 584522     | 6438736 BOUL ST LAURENT  | 11 P1141                                    |                        | 25  | 2250  | 5750   |                             | 8000                           | 1C               |                  | 8000        |   |                                |
|            | VIRGINIE LAPOINTE VVE DE<br>RAOUL BEAULIEU<br>6438 BOUL ST LAURENT               | C   |                        |   |   |  |                             |                                |                  |                  |             |   |                                |
| 584524     | 5428724 BOUL ST LAURENT  | 11 P1140                                    |                        | 25  | 2250  | 6250   |                             | 8500                           | 1C               |                  | 8500        |   |                                |
|            | ANTOINETTE LAUZON<br>6424 BOUL ST LAURENT  | USUFRTE C                                   |                        |   |   |  |                             |                                |                  |                  |             |   |                                |
| 584531     | 6378776 BOUL ST LAURENT  | 11 P1136                                    |                        | 25  | 1800  | 7200   |                             | 9000                           | 5N               |                  | 9000        |   |                                |
|            | MACKAY HOUSE INC<br>6330-28 Boul St Laurent<br>Rover Pratte<br>7996 Durocher     | 11 P1132 C                                  |                        | 20.4  | 1450  | 1550   |                             | 3000                           | 1C               |                  | 3000        |   |                                |
| 584551     | 6220418 BOUL ST LAURENT  | 11 P1113-5                                  |                        | 24  | 1150  | 1750   |                             | 2900                           | 1C               |                  | 2900        |   |                                |
|            | STEPHEN A SHANNON<br>4580 DE LANAUDIÈRE  | VENDEUR C                                   |                        |   |   |  |                             |                                |                  |                  |             |   |                                |

ROLE SUPPLEMENTAIRE D'ÉVALUATION DES IMMEUBLES POUR L'EXERCICE FINANCIER COMMENÇANT LE 1ER MAI 1952  
 SUPPLEMENTARY VALUATION ROLL OF IMMOVABLE PROPERTY FOR THE FISCAL YEAR COMMENCING 1ST. MAY 1952

RUE  
STREET

QUARTIER ST JEAN  
WARD

ARRONDISSEMENT ÉLECTORAL  
ELECTORAL DISTRICT

| NO DE COMPTE<br>ACCOUNT NO.           | EMPLACEMENT DE L'IMMEUBLE<br>LOCATION OF PROPERTY  | CADASTRE - SUBDIVISION<br>OCCUPATION ET /<br>AND DÉNOMINATION | ENTRETIEN DES<br>TROTTOIRS<br>POS DE FRONT<br>MAINTENANCE OF<br>SIDEWALKS<br>POST FRONTAGE | VALEUR (DOLLARS SEULEMENT) - VALUE (DOLLARS ONLY) |  |                                |                                   | M<br>D<br>O<br>U | D<br>E<br>N<br>O<br>M<br>I<br>N<br>A<br>T<br>I<br>O<br>N | VALEUR POUR LA<br>TAXE SCOLAIRE<br>VALUE FOR<br>SCHOOL TAX | NO DE RÉOLUTION<br>RESOLUTION NO.<br>NO DE CERTIFICAT<br>CERTIFICATE NO. |
|---------------------------------------|--|---|--|---|--|--------------------------------|-----------------------------------|------------------|--|--|--|
|                                       |  |   |  | TERRAIN<br>LAND #                                 | BÂTIMENTS<br>ET AUTRES ÎTELS<br>BUILDINGS<br>AND OTHER ITEMS | VALEUR EXEMPTÉ<br>EXEMPT VALUE | VALEUR IMPOSABLE<br>TAXABLE VALUE |                  |  |  |  |
| 584560<br>Val. Role Supp.<br>No. 1953 | 6297799 BOUL ST LAURENT<br>EMILE LETOURNEAU<br>2132 DE LA VISITATION                                   | 10 P766<br>PEINTRE  | C 25   | 2050  | 2250   |                                | 4300                              | 1C               | 4300   |  |  |
| 584561<br>Val. Role Supp.<br>No. 1953 | 6303705 BOUL ST LAURENT<br>EMILE LETOURNEAU<br>2132 DE LA VISITATION                                   | 10 P767<br>PEINTRE  | C 25   | 2050  | 2250   |                                | 4300                              | 1C               | 4300   |  |  |
| 584563                                | 6315717 BOUL ST LAURENT<br>VALERIE LECDURS VVE DE<br>J ALBERT LECLAIR<br>7193 BERRI                    | 10 P769   | C 25   | 2050  | 1850   |                                | 3900                              | 1C               | 3900   |  |  |
| 584564                                | 6321723 BOUL ST LAURENT<br>VALERIE LECDURS VVE DE<br>JOSEPH ALBERT LECLAIR<br>7193 BERRI               | 10 P770   | C 25   | 2050  | 2450   |                                | 4500                              | 1C               | 4500   |  |  |
| 584571                                | 6411713 BOUL ST LAURENT<br>RENE DUBOIS<br>7005 DE ST VALLIER<br>HENRI DUBOIS<br>10824 AVE HENRI JULIEN | 10 810-P3<br>811-3<br>812-3<br>813-3<br>814-4<br>MCHD<br>MCHD | C 25   | 2050  | 4750   |                                | 6800                              | 1C               | 6800   |  |  |

ROLE SUPPLEMENTAIRE D'EVALUATION DES IMMEUBLES POUR L'EXERCICE FINANCIER COMMENÇANT LE 1ER MAI 1952  
 SUPPLEMENTARY VALUATION ROLL OF IMMOVABLE PROPERTY FOR THE FISCAL YEAR COMMENCING 1ST. MAY 1952

RUE  
STREET

QUARTIER ST JEAN  
WARD

ARRONDISSEMENT ELECTORAL  
ELECTORAL DISTRICT

| NO DE COMPTE<br>ACCOUNT NO. | EMPLACEMENT DE L'IMMEUBLE<br>LOCATION OF PROPERTY<br>NOM ET ADRESSE DU PROPRIETAIRE<br>NAME AND ADDRESS OF OWNER                                   | CADASTRE - SUBDIVISION<br>OCCUPATION ET<br>AND DENOMINATION                      | ENTRETIEN DES<br>TROTTOIRS<br>POUR DE FRONT<br>MAINTENANCE OF<br>SIDEWALKS<br>FEET FRONTAGE | VALEUR (DOLLARS SEULEMENT) - VALUE (DOLLARS ONLY) |   |                                |                                   | U<br>O<br>U | VALEUR POUR LA<br>TAXE SCOLAIRE<br>VALUE FOR<br>SCHOOL TAX | NO DE RESOLUTION<br>RESOLUTION NO.<br>NO DE CERTIFICAT<br>CERTIFICATE NO. |
|-----------------------------|--|--|---|---|---|--------------------------------|-----------------------------------|-------------|--|---|
|                             |  |  |   | TERRAIN<br>LAND                                   | BÂTIMENTS<br>ET AUTRES ITEM<br>BUILDINGS<br>AND OTHER ITEMS | VALEUR EXEMPTÉ<br>EXEMPT VALUE | VALEUR IMPOSABLE<br>TAXABLE VALUE |             |  |   |
| 584576                      | 6525 BOUL ST LAURENT<br><br>LA COMPAGNIE J C BELLEY LIMITEE<br>6525 BOUL ST LAURENT<br><br>BUILDING 21 800<br>MOTIVE POWER 420<br>TOTAL 22 220     | 10 P1215<br><br>N  | 26  | 3200  | 22220   |                                | 25420                             | 5N          | 25420  |   |
| 584553                      | 6559763 BOUL ST LAURENT<br><br>REMI BESNER<br>10520 BERRI  | 10 P1222<br><br>C  | 25  | 3050  | 9450  |                                | 12500                             | 1C          | 12500  |   |
| 584586                      | 6577281 BOUL ST LAURENT<br><br>THERESE MARCHAND<br>ERSE S DE B DE<br>GUSTAVE BASTIEN<br>6579 BOUL ST LAURENT                                       | 10 P1225<br><br>C  | 25  | 3050  | 6750  |                                | 9800                              | 1C          | 9800   |   |
| 584599                      | 6701 BOUL ST LAURENT<br>11 ST ZOTIQUE EST<br><br><br><br><br><br><br>THE GLOBE REALTY CORP LTD<br>C/O ROYAL BANK OF CANADA<br>6701 BOUL ST LAURENT | 10 P1584<br>DE LA<br>P1585<br>DE LA<br>P1586<br>P1585<br>DE LA<br>P1586<br><br>N | 93  | 3650  | 23150   |                                | 26800                             | 5N          | 26800  |   |



ROLE SUPPLEMENTAIRE D'ÉVALUATION DES IMMEUBLES POUR L'EXERCICE FINANCIER COMMENÇANT LE 1ER MAI 1952  
 SUPPLEMENTARY VALUATION ROLL OF IMMOVABLE PROPERTY FOR THE FISCAL YEAR COMMENCING 1ST. MAY 1952

RUE  
STREET

QUARTIER ST JEAN  
WARD

ARRONDISSEMENT ELECTORAL  
ELECTORAL DISTRICT

| NO DE COMPTE<br>ACCOUNT NO. | EMPLACEMENT DE L'IMMEUBLE<br>LOCATION OF PROPERTY   | CADASTRE - SUBDIVISION<br>OCCUPATION ET /<br>AND DENOMINATION | ENTRETIEN DES<br>TROTTOIRS<br>POUR DE FRONT<br>MAINTENANCE OF<br>SIDEWALKS<br>FRONT YACKE | VALEUR (DOLLARS SEULEMENT) - VALUE (DOLLARS ONLY) |   |                                |                                   | W<br>D<br>O<br>U | VALEUR POUR LA<br>TAXE SCOLAIRE<br>VALUE FOR<br>SCHOOL TAX | NO DE RÉSOLUTION<br>RESOLUTION NO.<br>NO DE CERTIFICAT<br>CERTIFICATE NO. |
|-----------------------------|---|---|---|---|---|--------------------------------|-----------------------------------|------------------|--|---|
|                             |   |   |   | TERRAIN<br>LAND                                   | BÂTIMENTS<br>ET AUTRES ITEM<br>BUILDINGS<br>AND OTHER ITEMS | VALEUR EXEMPTÉ<br>EXEMPT VALUE | VALEUR IMPOSABLE<br>TAXABLE VALUE |                  |  |   |
| 584601                      | 6707/17 BOUL ST LAURENT   | 10 P1584<br>DE LA<br>1585<br>DE LA<br>1586<br>C               | 50  | 4200  | 17300   |                                | 21500                             | 1C               | 21500  |   |
|                             | RHEA JARRY VVE DE<br>LOUIS PALMA RACICOT<br>6705 BOUL ST LAURENT  |   |   |   |   |                                |                                   |                  |  |   |
| 584606                      | 6749 BOUL ST LAURENT  | 10 P1598<br>P1599<br>P1600<br>J                               | 75  | 7350  | 37650   |                                | 45000                             | 1J               | 45000  |   |
|                             | ISIDORE NAMEROW<br>6749 ST LAWRENCE BLVD  | MERCHANT  |   |   |   |                                |                                   |                  |  |   |
| 584607                      | BOUL ST LAURENT   | 10 P1601<br>J   | 25  | 2450  |   |                                | 2450                              | 1J               | 2450   |   |
|                             | ISIDORE NAMEROW<br>6749 BOUL ST LAURENT   | MERCHANT  |   |   |   |                                |                                   |                  |  |   |
| 584608                      | LOT BOUL ST LAURENT   | 10 P1602<br>J   | 25  | 2450  |   |                                | 2450                              | 1J               | 2450   |   |
|                             | ISIDORE NAMEROW<br>6749 BOUL ST LAURENT   | MERCHANT  |   |   |   |                                |                                   |                  |  |   |
| 584612                      | 6811/15 BOUL ST LAURENT   | 10 P2132<br>C   | 234   | 1950  | 7550  |                                | 9500                              | 1C               | 9500   |   |
|                             | DAVID POISSANT 1/4<br>8452 ST URBAIN<br>YVETTE POISSANT<br>EPSE S DE S DE<br>ROGER DESCHAMPS 1/4<br>JEAN PAUL POISSANT 1/4<br>656 DAVAAR<br>ROLLANDE POISSANT 1/4<br>656 DAVAAR | MARCHAND<br>GERANT  |   |   |   |                                |                                   |                  |  |   |

ROLE SUPPLEMENTAIRE D'EVALUATION DES IMMEUBLES POUR L'EXERCICE FINANCIER COMMENÇANT LE 1ER MAI 1952  
 SUPPLEMENTARY VALUATION ROLL OF IMMOVABLE PROPERTY FOR THE FISCAL YEAR COMMENCING 1ST. MAY 1952

RUE  
STREET

QUARTIER ST JEAN  
WARD

ARRONDISSEMENT ÉLECTORAL  
ELECTORAL DISTRICT

| NO DE COMPTE<br>ACCOUNT NO. | EMPLACEMENT DE L'IMMEUBLE<br>LOCATION OF PROPERTY  | CADASTRE - SUBDIVISION<br>OCCUPATION ET<br>AND DENOMINATION                     | ENTRETIEN DES<br>FOYOTIERS<br>POS DE FRONT<br>MAINTENANCE OF<br>SIDEWALKS<br>FEET FRONTAGE | VALEUR (DOLLARS SEULEMENT) - VALUE (DOLLARS ONLY) |   |                                |                                   | VALEUR POUR LA<br>TAXE SCOLAIRE<br>VALUE FOR<br>SCHOOL TAX | NO DE RÉSOLUTION<br>RÉSOLUTION NO.<br>NO DE CERTIFICAT<br>CERTIFICATE NO. |
|-----------------------------|--|---|--|---|---|--------------------------------|-----------------------------------|--|---|
|                             |  |   |  | TERRAIN<br>LAND                                   | BÂTIMENTS<br>ET AUTRES ITEM<br>BUILDINGS<br>AND OTHER ITEMS | VALEUR EXEMPTÉ<br>EXEMPT VALUE | VALEUR IMPOSABLE<br>TAXABLE VALUE |  |   |
| 584613                      | 6817#21 BOUL ST LAURENT<br><br>DAVID POISSANT 174<br>8452 ST URSAIN<br>YVETTE POISSANT<br>EPSE S DE B DE<br>ROGER DESCHAMPS 174<br>JEAN PAUL POISSANT 174<br>656 DAVAAR<br>ROLLANDE POISSANT 174<br>656 DAVAAR | 10 P2131<br><br>MARCHAND<br><br>GERANT  | C 234  | 2150  | 7850  |                                | 10000                             | 10   | 10000   |
| 584640                      | 20 HENRI IV  | 11 1113<br>221A<br>1113<br>-21B<br>1113<br>-21C<br>1113<br>-21D<br>1113<br>-21E | N 1028   | 7000  | 21000   |                                | 28000                             | 5N   | 28000   |
| 584642                      | LOT HENRI IV<br><br>SACHAREN BROS INC<br>20 HENRI IV   | 11 1113-21E   | N  | 400   |   |                                | 400                               | 6N   | 400   |

| NO DE COMPTE<br>ACCOUNT NO.                           | EMPLACEMENT DE L'IMMEUBLE<br>LOCATION OF PROPERTY                              | CADASTRE - SUBDIVISION<br>OCCUPATION ET /<br>AND DÉNOMINATION | ENTRETIEN DES<br>TROTTOIRS<br>POS. DE FRONT<br>MAINTENANCE OF<br>SIDEWALKS<br>PERT FRONTAGE | VALEUR (DOLLARS SEULEMENT) - VALUE (DOLLARS ONLY) |   |                                |                                   | E<br>D<br>O<br>U | VALEUR POUR LA<br>TAXE SCOLAIRE<br>VALUE FOR<br>SCHOOL TAX | NO DE RÉOLUTION<br>RESOLUTION NO.<br>NO DE CERTIFICAT<br>CERTIFICATE NO. |
|---|--|---|---|---|---|--------------------------------|-----------------------------------|------------------|--|--|
|   |  |   |   | TERRAIN<br>LAND                                   | BÂTIMENTS<br>ET AUTRES ITCM<br>BUILDINGS<br>AND OTHER ITEMS | VALEUR EXEMPTÉ<br>EXEMPT VALUE | VALEUR IMPOSABLE<br>TAXABLE VALUE |                  |  |  |
| 584643<br><br>Vol. Fol. Supp.<br>Doc. Supp. Vol. 1953 | 711537096 ST DOMINIQUE   | 10 1019-3   |   |   |   |                                |                                   |                  |  |  |
|   |  | 1020-3  |   |   |   |                                |                                   |                  |  |  |
|   |  | 1021-3  |   |   |   |                                |                                   |                  |  |  |
|   |  | 1019-2  |   |   |   |                                |                                   |                  |  |  |
|   |  | 1020-2  |   |   |   |                                |                                   |                  |  |  |
|   |  | 1021-2  |   |   |   |                                |                                   |                  |  |  |
|   | AURELE GAGNE<br>6315 DE LANAUDIÈRE APP 3                                       | MENUISIER C   | 65  | 1750  | 9050  |                                | 10800                             | 1C               | 10800  |  |
| 584666  | 6682770 ST DOMINIQUE   | 10 1267-2   |   |   |   |                                |                                   |                  |  |  |
|   |  | 1266  |   |   |   |                                |                                   |                  |  |  |
|   | LA COMMISSION DES ÉCOLES<br>CATHOLIQUES DE MONTREAL                            | C   | 49  | 2200  | 12300   |                                | 14500                             | 1C               | 14500  |  |
| 584667  | 6668764 ST DOMINIQUE   | 10 1265-1   |   |   |   |                                |                                   |                  |  |  |
|   |  |   |   |   |   |                                |                                   |                  |  |  |
|   | LA COMMISSION DES ÉCOLES<br>CATHOLIQUES DE MONTREAL                            | C   | 20  | 900   | 4600  |                                | 5500                              | 1C               | 5500   |  |
| 584668  | 6662756 ST DOMINIQUE   | 10 1265-2   |   |   |   |                                |                                   |                  |  |  |
|   |  | 1264  |   |   |   |                                |                                   |                  |  |  |
|   | LA COMMISSION DES ÉCOLES<br>CATHOLIQUES DE MONTREAL<br>117 STE CATHERINE OUEST | C   | 28  | 1250  | 7550  |                                | 8800                              | 1C               | 8800   |  |
| 584672  | 6630724 ST DOMINIQUE   | 10 1259   |   |   |   |                                |                                   |                  |  |  |
|   |  | 1258-1  |   |   |   |                                |                                   |                  |  |  |
|   | AORIEENNE LAVIGNE VVE DE<br>PATRICK SAUVE<br>ST PLACIDE P 6                    | C   | 32  | 1450  | 10050   |                                | 11500                             | 1C               | 11500  |  |

ROLE SUPPLEMENTAIRE D'EVALUATION DES IMMEUBLES POUR L'EXERCICE FINANCIER COMMENÇANT LE 1ER MAI 1952  
 SUPPLEMENTARY VALUATION ROLL OF IMMOVABLE PROPERTY FOR THE FISCAL YEAR COMMENCING 1ST. MAY 1952

RUE  
STREET

QUARTIER ST JEAN  
WARD

ARRONDISSEMENT ELECTORAL  
ELECTORAL DISTRICT

| NO DE COMPTE<br>ACCOUNT NO. | EMPLACEMENT DE L'IMMEUBLE<br>LOCATION OF PROPERTY  | CADASTRE - SUBDIVISION  | ENTRETIEN DES<br>PROTEOIRS<br>POR DE FRONT   | VALEUR (DOLLARS SEULEMENT) - VALUE (DOLLARS ONLY) |   |                               |                                   | PHOTODUPLICATION<br>SIDEWALKS | E<br>D<br>O<br>C<br>U | D<br>E<br>N<br>O<br>M<br>I<br>N<br>A<br>T<br>I<br>O<br>N | VALEUR POUR LA<br>TAXE SCOLAIRE<br>VALUE FOR<br>SCHOOL TAX | NO DE RESOLUTION<br>RESOLUTION NO.<br><br>NO DE CERTIFICAT<br>CERTIFICATE NO. |
|-----------------------------|--|---|--|---|---|-------------------------------|-----------------------------------|-------------------------------|-----------------------|--|--|---|
|                             | NOM ET ADRESSE DU PROPRIETAIRE<br>NAME AND ADDRESS OF OWNER                                  | OCCUPATION ET<br>AND DENOMINATION   | MAINTENANCE OF<br>SIDEWALKS<br>FELY FRONTAGE | TERRAIN<br>LAND                                   | BATIMENTS<br>ET AUTRES ITEM<br>BUILDINGS<br>AND OTHER ITEMS | VALEUR EXEMPT<br>EXEMPT VALUE | VALEUR IMPOSABLE<br>TAXABLE VALUE |                               |                       |  |  |   |
| 584675                      | 6610706 ST DOMINIQUE<br><br>RENE CLOUETTE<br>6606 ST DOMINIQUE                               | 10 1256   | C 24   | 1100  | 7600  |                               | 8700                              |                               | 1C                    | 8700   |  |   |
| 584693                      | 6420 ST DOMINIQUE  | 10 P804<br>P804<br>P803<br>P803<br>P802<br>P802<br>P801<br>P801<br>P800<br>P800<br>P799<br>P799<br>P798<br>P798<br>P797<br>P797 |  |   |   |                               |                                   |                               |                       |  |  |   |
|                             | THE BELL TELEPHONE CO<br>OF CANADA<br>1050 BEAVER HALL HILL<br><br>BUILDINGS<br>S B<br>TOTAL |   | N 200  | 9000  | 617500  |                               | 626500                            |                               | 5N                    | 626500   |  |   |
| 584711                      | 6327737 ST DOMINIQUE<br><br>ALICE THEMENS<br>6329 ST DOMINIQUE                               | 10 831-2<br>831-1-2   | C 279  | 1350  | 8450  |                               | 9800                              |                               | 1C                    | 9800   |  |   |

ROLE SUPPLEMENTAIRE D'EVALUATION DES IMMEUBLES POUR L'EXERCICE FINANCIER COMMENÇANT LE 1ER MAI 1952  
 SUPPLEMENTARY VALUATION ROLL OF IMMOVABLE PROPERTY FOR THE FISCAL YEAR COMMENCING 1ST. MAY 1952

| RUE<br>STREET | QUARTIER<br>WARD | ARRONDISSEMENT ELECTORAL<br>ELECTORAL DISTRICT | NO DE COMPTE<br>ACCOUNT NO. | EMPLACEMENT DE L'IMMEUBLE<br>LOCATION OF PROPERTY   | CADASTRE - SUBDIVISION                         | ENTRETIEN DES<br>TROTOIRS<br>#29 DE FRONT    | VALEUR (DOLLARS SEULEMENT) - VALUE (DOLLARS ONLY) |   |                                |                                   | REPRESENTATION<br>DE LA PROPRIETE<br>SUBDIVISION | E<br>D<br>O<br>C | DENOMINATION | VALEUR POUR LA<br>TAXE SCOLAIRE<br>VALUE FOR<br>SCHOOL TAX | NO DE RESOLUTION<br>RESOLUTION NO. |
|---------------|------------------|--|-----------------------------|---|--|--|---|---|--------------------------------|-----------------------------------|--|------------------|--------------|--|------------------------------------|
|               |                  |  |                             | NOM ET ADRESSE DU PROPRIETAIRE<br>NAME AND ADDRESS OF OWNER   | OCCUPATION ET<br>AND DENOMINATION              | MAINTENANCE OF<br>SIDEWALKS<br>FEET FRONTAGE | TERRAIN<br>LAND                                   | BATIMENTS<br>ET AUTRES ITEM<br>BUILDINGS<br>AND OTHER ITEMS | VALEUR EXEMPTÉ<br>EXEMPT VALUE | VALEUR IMPOSABLE<br>TAXABLE VALUE |  |                  |              |  |                                    |
|               |                  |  | 584713                      | 6351757 ST DOMINIQUE<br><br>ANNETTE THEMENS   | 10 832-1<br><br>C                              | 213  | 1050  | 6650  |                                | 7700                              |  | 1C               | 7700         |  |                                    |
|               |                  |  | 584720                      | 639376403 ST DOMINIQUE<br><br>MISAEEL GUERTIN<br>ST JACQUES DE LOTBINIERE<br>CITE LAPRAIRIE         | 10 836-2<br>P836-1<br><br>CULTIVATEUR<br><br>C | 311  | 1550  | 6950  |                                | 8500                              |  | 1C               | 8500         |  |                                    |
|               |                  |  | 584744                      | 6591795 ST DOMINIQUE<br><br>Val: Role Supp. 1953<br>No: Supp. Roll                                  | 10 1308<br><br>C                               | 25   | 1200  | 6200  |                                | 7400                              |  | 1C               | 7400         |  |                                    |
|               |                  |  | 584746                      | 6607715 ST DOMINIQUE<br><br>ROSARIO PRIEUR<br>3054 AVE LACOMBE                                      | 10 1311<br>1312<br><br>C                       | 50   | 2450  | 10550   |                                | 13000                             |  | 1C               | 13000        |  |                                    |
|               |                  |  | 584747                      | 6617721 ST DOMINIQUE<br><br>JEANNE LACOURSE<br>EPSE S DE B DE<br>EUGENE FARLEY<br>6617 ST DOMINIQUE | 10 1313<br><br>C                               | 25   | 1200  | 5300  |                                | 6500                              |  | 1C               | 6500         |  |                                    |
|               |                  |  | 584749                      | 6629739 ST DOMINIQUE<br><br>JOSEPH HERCULE THIBODEAU<br>4892 AVE PAPINEAU                           | 10 1315<br>1316<br><br>C                       | 50   | 2450  | 10550   |                                | 13000                             |  | 1C               | 13000        |  |                                    |

SUPPLEMENTARY VALUATION ROLL OF IMMOVABLE PROPERTY FOR THE FISCAL YEAR COMMENCING 1ST. MAY 1952

RUE  
STREET

QUARTIER ST JEAN  
WARD

ARRONDISSEMENT ÉLECTORAL  
ELECTORAL DISTRICT

| NO DE COMPTE<br>ACCOUNT NO. | EMPLACEMENT DE L'IMMEUBLE<br>LOCATION OF PROPERTY                                | CADASTRE - SUBDIVISION<br>OCCUPATION ET<br>AND DÉNOMINATION | ENTRETIEN DES<br>TROTTOIRS<br>POR DE FRONT<br>MAINTENANCE OF<br>SIDEWALKS<br>FRONT FRONTAGE | VALEUR (DOLLARS SEULEMENT) - VALUE (DOLLARS ONLY) |   |                                |                                   | D<br>D<br>O<br>C<br>U<br>M<br>E<br>N<br>T<br>A<br>T<br>I<br>O<br>N | VALEUR POUR LA<br>TAXE SCOLAIRE<br>VALUE FOR<br>SCHOOL TAX | NO DE RÉSOLUTION<br>RESOLUTION NO.<br>NO DE CERTIFICAT<br>CERTIFICATE NO. |
|-----------------------------|--|---|---|---|---|--------------------------------|-----------------------------------|--|--|---|
|                             |  |   |   | TERRAIN<br>LAND                                   | BÂTIMENTS<br>ET AUTRES ÎTMS<br>BUILDINGS<br>AND OTHER ITEMS | VALEUR EXEMPTÉ<br>EXEMPT VALUE | VALEUR IMPOSABLE<br>TAXABLE VALUE |  |  |   |
| 584756                      | 6715721 ST DOMINIQUE<br><br>DELPHIS ALIAS DOLPHIS GIRARD<br>6715 ST DOMINIQUE    | 10 1636<br><br>C  | 25  | 1200  | 4100  |                                | 5300                              | 1C   | 5300   |   |
| 584804                      | 6728726 AVE CASGRAIN<br><br>EDDARDO MIGNACCA<br>210 JEAN TALON EST               | 10 1652<br><br>C  | 25  | 1000  | 2200  |                                | 3200                              | 1C   | 3200   |   |
| 584805                      | 6722720 AVE CASGRAIN<br><br>1953<br>CARMINE SABELLI<br>568 FERLAND               | 10 1651<br><br>C  | 25  | 1000  | 1000<br>2000  |                                | 1000<br>3000                      | 1C   | 1000<br>3000   | DEBT. No. 2/4410<br>(17/6/52)   |
| 584806                      | 6684780 AVE CASGRAIN<br><br>BRUNO GIROUX<br>ST EUSTACHE P Q                      | 10 1354<br><br>C  | 26  | 1050  | 4950  |                                | 6000                              | 1C   | 6000   |   |
| 584810                      | 6660756 AVE CASGRAIN<br><br>FLODORIN LYRETTE<br>6656 CASGRAIN                    | 10 1350<br><br>C  | 25  | 1000  | 4800  |                                | 5800                              | 1C   | 5800   |   |
| 584818                      | 661076600 AVE CASGRAIN<br><br>J ALMANZOR SIMARO<br>4574 RESTHER                  | 10 1342<br>1341<br><br>C                                    | 50  | 2000  | 8000  |                                | 10000                             | 1C   | 10000  |   |
| 584825                      | 6570756 AVE CASGRAIN<br><br>JOSEPH DAMASE LUSSIER<br>ST HENRI DE MASCOUCHE P QUE | 10 1334<br><br>C  | 25  | 1000  | 2700  |                                | 3700                              | 1C   | 3700   |   |

ROLE SUPPLEMENTAIRE D'ÉVALUATION DES IMMEUBLES POUR L'EXERCICE FINANCIER COMMENÇANT LE 1ER MAI 1952  
 SUPPLEMENTARY VALUATION ROLL OF IMMOVABLE PROPERTY FOR THE FISCAL YEAR COMMENCING 1ST. MAY 1952

RUE  
STREET

QUARTIER ST JEAN  
WARD

ARRONDISSEMENT ÉLECTORAL  
ELECTORAL DISTRICT

| NO DE COMPTE<br>ACCOUNT NO. | EMPLACEMENT DE L'IMMEUBLE<br>LOCATION OF PROPERTY<br>NOM ET ADRESSE DU PROPRIÉTAIRE<br>NAME AND ADDRESS OF OWNER | CADASTRE - SUBDIVISION<br>OCCUPATION ET<br>AND DÉNOMINATION | ENTRETIEN DES<br>TROTTOIRS<br>POE DE FRONT<br>MAINTENANCE OF<br>SIDEWALKS<br>FEET FRONTAGE | VALEUR (DOLLARS SEULEMENT) - VALUE (DOLLARS ONLY) |   |                                |                                   | S<br>D<br>O<br>U<br>D<br>E<br>N<br>O<br>M<br>I<br>N<br>A<br>T<br>I<br>O<br>N | VALEUR POUR LA<br>TAXE SCOLAIRE<br>VALUE FOR<br>SCHOOL TAX | NO DE RÉOLUTION<br>RESOLUTION NO.<br>NO DE CERTIFICAT<br>CERTIFICATE NO. |
|-----------------------------|--|---|--|---|---|--------------------------------|-----------------------------------|--|--|--|
|                             |  |   |  | TERRAIN<br>LAND                                   | BÂTIMENTS<br>ET AUTRES ITEM<br>BUILDINGS<br>AND OTHER ITEMS | VALEUR EXEMPTÉ<br>EXEMPT VALUE | VALEUR IMPOSABLE<br>TAXABLE VALUE |  |  |  |
| 584826                      | 6564758 AVE CASGRAIN<br>EMMA DAGENAIS<br>EPSE S DE B DE<br>ALEXIS LAROCQUE<br>6583 BOYER                         | 10 1333<br>C  | 25   | 1000  | 4300  |                                | 5300                              | 1C   | 5300   |  |
| 584831                      | 6532730 AVE CASGRAIN<br>CHARLES BELANGER<br>2880 VAN HORNE APT 1   | 10 1328<br>C  | 25   | 1000  | 3200  |                                | 4200                              | 1C   | 4200   |  |
| 584855                      | 6336734 AVE CASGRAIN<br>PHILIPPE LAVALLEE<br>6607 CHAMBORD   | 10 848-2<br>C   | 213  | 850   | 3150  |                                | 4000                              | 1C   | 4000   |  |
| 584856                      | 6330 AVE CASGRAIN<br>AURELE BRASSARD<br>9233 FOUCHER   | 10 847-1<br>C   | 213  | 850   | 1450  |                                | 2300                              | 1C   | 2300   |  |
| 584857                      | 6328724 AVE CASGRAIN<br>REGINA LAPLANTE<br>8268 AVE CASGRAIN   | 10 P847-2<br>C  | 17   | 700   | 3600  |                                | 4300                              | 1C   | 4300   |  |
| 584870                      | 5975777 AVE CASGRAIN<br>DE GASPE BREWERIES LIMITED   | 10 680-A<br>N   | 25   | 1000  | 2100  |                                | 3100                              | 5N   | 3100   |  |
| 584871                      | 5979783 AVE CASGRAIN<br>DE GASPE BREWERIES LIMITED   | 10 681<br>N   | 25   | 1000  | 2500  |                                | 3500                              | 5N   | 3500   |  |
| 584872                      | 5985789 AVE CASGRAIN<br>DE GASPE BREWERIES LIMITED   | 10 682<br>N   | 25   | 1000  | 2500  |                                | 3500                              | 5N   | 3500   |  |

ROLE SUPPLEMENTAIRE D'ÉVALUATION DES IMMOBLES POUR L'EXERCICE FINANCIER COMMENÇANT LE 1ER MAI 1952  
 SUPPLEMENTARY VALUATION ROLL OF IMMOVABLE PROPERTY FOR THE FISCAL YEAR COMMENCING 1ST. MAY 1952

| RUE<br>STREET | QUARTIER<br>WARD | ARRONDISSEMENT ÉLECTORAL<br>ELECTORAL DISTRICT | NO DE COMPTE<br>ACCOUNT NO. | EMPLACEMENT DE L'IMMEUBLE<br>LOCATION OF PROPERTY           |  | CADASTRE - SUBDIVISION        |      | ENTRETIEN DES<br>TROTOIRS<br>POS. DE FRONT |    | VALEUR (DOLLARS SEULEMENT) - VALUE (DOLLARS ONLY) |   |                                |                                   | VALEUR POUR LA<br>TAXE SCOLAIRE<br>VALUE FOR<br>SCHOOL TAX | NO DE RÉSOLUTION<br>RESOLUTION NO. |
|---------------|------------------|--|-----------------------------|---|--|-------------------------------|------|--|----|---|---|--------------------------------|-----------------------------------|--|------------------------------------|
|               |                  |  |                             | NOM ET ADRESSE DU PROPRIÉTAIRE<br>NAME AND ADDRESS OF OWNER |  | OCCUPATION ET<br>DÉNOMINATION |      | ENTRETIEN DES<br>TROTOIRS<br>POS. DE FRONT |    | TERRAIN<br>LAND                                   | BÂTIMENTS<br>ET AUTRES ITCM<br>BUILDINGS<br>AND OTHER ITEMS | VALEUR EXEMPTÉ<br>EXEMPT VALUE | VALEUR IMPOSABLE<br>TAXABLE VALUE |  |                                    |
|               |                  |  | 584873                      | 5991795 AVE CASGRAIN  |  | 10                            | 683  |  |    |   |   |                                |                                   |  |                                    |
|               |                  |  |                             | DE GASPE BREWERIES LIMITED                                  |  |                               |      | N  | 25 | 1000  | 2600  |                                | 3600                              | 5N   | 3600                               |
|               |                  |  | 584874                      | 599976001 AVE CASGRAIN                                      |  | 10                            | 684  |  |    |   |   |                                |                                   |  |                                    |
|               |                  |  |                             | DE GASPE BREWERIES LIMITED                                  |  |                               |      | N  | 25 | 1000  | 1900  |                                | 2900                              | 5N   | 2900                               |
|               |                  |  | 584875                      | 6005707 AVE CASGRAIN  |  | 10                            | 685  |  |    |   |   |                                |                                   |  |                                    |
|               |                  |  |                             | DE GASPE BREWERIES LIMITED                                  |  |                               |      | N  | 25 | 1000  | 1300  |                                | 2300                              | 5N   | 2300                               |
|               |                  |  | 584876                      | 6011713 AVE CASGRAIN  |  | 10                            | 686  |  |    |   |   |                                |                                   |  |                                    |
|               |                  |  |                             | DE GASPE BREWERIES LIMITED                                  |  |                               |      | N  | 25 | 1000  | 2300  |                                | 3300                              | 5N   | 3300                               |
|               |                  |  | 584877                      | 6017721 AVE CASGRAIN  |  | 10                            | 687  |  |    |   |   |                                |                                   |  |                                    |
|               |                  |  |                             | DE GASPE BREWERIES LIMITED                                  |  |                               |      | N  | 25 | 1000  | 2900  |                                | 3900                              | 5N   | 3900                               |
|               |                  |  | 584878                      | 6215 AVE CASGRAIN   |  | 10                            | 867  |  |    |   |   |                                |                                   |  |                                    |
|               |                  |  |                             | ANDRE CACCHIONE<br>6215 AVE CASGRAIN                        |  |                               |      | C  | 26 | 1000  | 3500  |                                | 4500                              | 1C   | 4500                               |
|               |                  |  | 584879                      | 6221725 AVE CASGRAIN  |  | 10                            | 867A |  |    |   |   |                                |                                   |  |                                    |
|               |                  |  |                             | CORDELIA BOURGEOIS VVE DE<br>HENRI SAURIOL<br>STE DOROTHEE  |  |                               |      | C  | 25 | 1000  | 4500  |                                | 5500                              | 1C   | 5500                               |
|               |                  |  | 584885                      | 6281783 AVE CASGRAIN  |  | 10                            | 872  |  |    |   |   |                                |                                   |  |                                    |
|               |                  |  |                             | ELOI DESJARDINS<br>6382 AVE CASGRAIN                        |  |                               |      | C  | 25 | 1000  | 2200  |                                | 3200                              | 1C   | 3200                               |



ROLE SUPPLEMENTAIRE D'ÉVALUATION DES IMMEUBLES POUR L'EXERCICE FINANCIER COMMENÇANT LE 1ER MAI 1952  
 SUPPLEMENTARY VALUATION ROLL OF IMMOVABLE PROPERTY FOR THE FISCAL YEAR COMMENCING 1ST. MAY 1952

| RUE<br>STREET               | QUARTIER ST JEAN<br>WARD  |                        | ARRONDISSEMENT ÉLECTORAL<br>ELECTORAL DISTRICT   |                 | VALEUR (DOLLARS SEULEMENT) - VALUE (DOLLARS ONLY)           |                                |                                   |                  | VALEUR POUR LA<br>TAXE SCOLAIRE<br>VALUE FOR<br>SCHOOL TAX | NO DE RÉOLUTION<br>RESOLUTION NO.<br>NO DE CERTIFICAT<br>CERTIFICATE NO. |
|-----------------------------|---|------------------------|--|-----------------|---|--------------------------------|-----------------------------------|------------------|--|--|
| NO DE COMPTE<br>ACCOUNT NO. | EMPLACEMENT DE L'IMMEUBLE<br>LOCATION OF PROPERTY   | CADASTRE - SUBDIVISION | ENTRETIEN DES<br>TROTTOIRS<br>POS DE FRONT<br>MAINTENANCE OF<br>SIDEWALKS<br>FEET FRONTAGE | TERRAIN<br>LAND | BÂTIMENTS<br>ET AUTRES ITEM<br>BUILDINGS<br>AND OTHER ITEMS | VALEUR EXEMPTÉ<br>EXEMPT VALUE | VALEUR IMPOSABLE<br>TAXABLE VALUE | W<br>D<br>O<br>U | DÉNOMINATION   |  |
| 584886                      | 6287/89 AVE CASGRAIN<br>GERARD MICHEL<br>6289 AVE CASGRAIN APT 1<br>LOUIS STALLMAN<br>6025 AVE SQUART | 10 872A                | C 25   | 1000            | 6000  |                                | 7000                              | 1C               |  | 7000   |
| 584905                      | 5541/43 AVE CASGRAIN<br>JOSEPH AIME GUERTIN<br>6446 ST LAURENT  | 10 1377                | C 25   | 1000            | 3000  |                                | 4000                              | 1C               |  | 4000   |
| 584909                      | 6559/61 AVE CASGRAIN<br>MARCEL PAQUETTE<br>1487 BEAUDRY   | 10 1381                | C 25   | 1000            | 5500  |                                | 6500                              | 1C               |  | 6500   |
| 584916                      | 6607/11 AVE CASGRAIN<br>LUCILLE PELLETIER<br>EPSE S DE S DE<br>LUCIEN GONNEVILLE<br>6766 DES ECORES   | 10 1388                | C 25   | 1000            | 3800  |                                | 4800                              | 1C               |  | 4800   |
| 584921                      | 6629/33 AVE CASGRAIN<br>GIUSEPPE NUZZI<br>MARIA D AMICO SON EPSE<br>6625 CASGRAIN                     | 10 1393                | C 25   | 1000            | 3400  |                                | 4400                              | 1C               |  | 4400   |
| 584924                      | 6645/47 AVE CASGRAIN<br>PRESCILLIA DAIGNEAULT VVE DE<br>JOSEPH HERCULE PICARD<br>6647 AVE CASGRAIN    | 10 1396                | C 25   | 1000            | 3800  |                                | 4800                              | 1C               |  | 4800   |
| 584938                      | 6767/69 AVE CASGRAIN<br>ROSE ALMA JARRY VVE DE<br>ZOTIQUE GAUVREAU<br>6767 AVE CASGRAIN               | 10 1688                | C 25   | 1000            | 2000  |                                | 3000                              | 1C               |  | 3000   |

RUE  
STREET

QUARTIER ST JEAN  
WARD

ARRONDISSEMENT ÉLECTORAL  
ELECTORAL DISTRICT

| NO DE COMPTE<br>ACCOUNT NO. | EMPLACEMENT DE L'IMMEUBLE<br>LOCATION OF PROPERTY   | CADASTRE - SUBDIVISION<br>OCCUPATION ET<br>AND DÉSIGNATION | ENTRETIEN DES<br>TROTTOIRS<br>POUR DE FRONT<br>MAINTENANCE OF<br>SIDEWALKS<br>FEET FRONTAGE | VALEUR (DOLLARS SEULEMENT) - VALUE (DOLLARS ONLY) |   |                                |                                   | M<br>O<br>O<br>U | DÉSIGNATION | VALEUR POUR LA<br>TAXE SCOLAIRE<br>VALUE FOR<br>SCHOOL TAX | NO DE RÉOLUTION<br>RESOLUTION NO.<br>NO DE CERTIFICAT<br>CERTIFICATE NO. |
|-----------------------------|---|--|---|---|---|--------------------------------|-----------------------------------|------------------|-------------|--|--|
|                             |   |  |   | TERRAIN<br>LAND                                   | BÂTIMENTS<br>ET AUTRES ITEX<br>BUILDINGS<br>AND OTHER ITEMS | VALEUR EXEMPTÉ<br>EXEMPT VALUE | VALEUR IMPOSABLE<br>TAXABLE VALUE |                  |             |  |  |
| 584948                      | 6750748 AVE DE GASPE<br><br>LOUIS PHILIPPE PLOURDE<br>6750 AVE DE GASPE                                 | 10 1699<br><br>INSTRUCTEUR                                 | C 25  | 850   | 2450  |                                | 3300                              | 1C               | 3300        |  |  |
| 584950                      | 6742740/28 AVE DE GASPE<br><br>NORDAN GLOVE CORPORATION   | 10 1697<br>1696<br>1695                                    | N 75  | 2600  | 25400   |                                | 28000                             | 5N               | 28000       |  |  |
| 584956                      | 6662 AVE DE GASPE<br><br>SUCC MATTED DELVICCHIO<br>6662 AVE DE GASPE                                    | 10 1427  | C 25  | 850   | 1950  |                                | 2800                              | 1C               | 2800        |  |  |
| 584967                      | 6610702 AVE DE GASPE<br><br>J EUGENE ROULEAU<br>3150 BOUL ROSEMONT                                      | 10 1416<br><br>ÉPICIER                                     | C 25  | 850   | 5950  |                                | 6800                              | 1C               | 6800        |  |  |
| 584969                      | 6596794 AVE DE GASPE<br><br>GILBERT BEAUDOIN<br>4593 PARTHENAIS   | 10 1414<br><br>EMP CIVIQUE                                 | C 25  | 850   | 2350  |                                | 3200                              | 1C               | 3200        |  |  |
| 584979                      | 6536720 AVE DE GASPE<br><br>JULIETTE DAGENAIS<br>ÉPSE S DES DE<br>GERARD MARTINEAU<br>6524 AVE DE GASPE | 10 1404<br>1403<br><br>MACHINISTE                          | C 52  | 1800  | 11700   |                                | 13500                             | 1C               | 13500       |  |  |

ROLE SUPPLEMENTAIRE D'ÉVALUATION DES IMMEUBLES POUR L'EXERCICE FINANCIER COMMENÇANT LE 1ER MAI 1952  
 SUPPLEMENTARY VALUATION ROLL OF IMMOVABLE PROPERTY FOR THE FISCAL YEAR COMMENCING 1ST. MAY 1952

| RUE<br>STREET               | QUARTIER<br>WARD ST JEAN   |                                   | ARRONDISSEMENT ELECTORAL<br>ELECTORAL DISTRICT |                 | VALEUR (DOLLARS SEULEMENT) - VALUE (DOLLARS ONLY)           |                                |                                   |                   | DE<br>DÉSIGNATION | U<br>D<br>C | VALEUR POUR LA<br>TAXE SCOLAIRE<br>VALUE FOR<br>SCHOOL TAX | NO DE RÉSOLUTION<br>RESOLUTION NO.<br><br>NO DE CERTIFICAT<br>CERTIFICATE NO. |
|-----------------------------|--|-----------------------------------|--|-----------------|---|--------------------------------|-----------------------------------|-------------------|-------------------|-------------|--|---|
| NO DE COMPTE<br>ACCOUNT NO. | EMPLACEMENT DE L'IMMEUBLE<br>LOCATION OF PROPERTY  | CADASTRE - SUBDIVISION            | ENTRETIEN DES<br>TROTTOIRS<br>PDS DE FRONT     | TERRAIN<br>LAND | BÂTIMENTS<br>ET AUTRES ITEX<br>BUILDINGS<br>AND OTHER ITEMS | VALEUR EXEMPTÉ<br>EXEMPT VALUE | VALEUR IMPOSABLE<br>TAXABLE VALUE | DE<br>DÉSIGNATION |                   |             |  |   |
|                             | NOM ET ADRESSE DU PROPRIÉTAIRE<br>NAME AND ADDRESS OF OWNER  | OCCUPATION ET<br>AND DÉNOMINATION | MAINTENANCE OF<br>SIDEWALKS<br>FEET FRONTAGE   |                 |   |                                |                                   |                   |                   |             |  |   |
| 584986                      | 6368764 AVE DE GASPE<br><br>VALERIE HAMELIN VVE DE<br>PHILEMON VERRETTE<br><br>A/S M VERRETTE<br>HOTEL DE VILLE CH 5 | 10 895<br><br>C                   | 25   | 850             | 4450  |                                | 5300                              | 1C                |                   | 5300        |  |   |
| 584989                      | 6348746 AVE DE GASPE<br><br>CLAIRE MORNEAU EPSE DE<br>LUCIEN MOTARD<br>6346 AVE DE GASPE                             | 10 892A<br><br>C                  | 25   | 850             | 2150  |                                | 3000                              | 1C                |                   | 3000        |  |   |
| 584994                      | 6316714 AVE DE GASPE<br><br>HENRI LOISELLE<br>826 AVE D OUTREMONT  | 10 890<br><br>C                   | 25   | 850             | 3550  |                                | 4200                              | 1C                |                   | 4200        |  |   |
|                             |  |                                   |  | 135150          | 1086670   |                                | 1221820                           |                   |                   | 1221820     |  |   |

ROLE SUPPLEMENTAIRE D'ÉVALUATION DES IMMEUBLES POUR L'EXERCICE FINANCIER COMMENÇANT LE 1ER MAI 1952  
 SUPPLEMENTARY VALUATION ROLL OF IMMOVABLE PROPERTY FOR THE FISCAL YEAR COMMENCING 1ST. MAY 1952

RUE  
STREET

QUARTIER  
WARD ST JEAN

ARRONDISSEMENT ÉLECTORAL  
ELECTORAL DISTRICT

| NO DE COMPTE<br>ACCOUNT NO. | EMPLACEMENT DE L'IMMEUBLE<br>LOCATION OF PROPERTY   | CADASTRE - SUBDIVISION<br>OCCUPATION ET<br>AND DÉNOMINATION  | ENTRETIEN DES<br>TROTTOIRS<br>POS DE FRONT<br>MAINTENANCE OF<br>SIDEWALKS<br>FEET FRONTAGE | VALEUR (DOLLARS SEULEMENT) - VALUE (DOLLARS ONLY) |   |                                |                                   | S<br>D<br>U | DÉNOMINATION | VALEUR POUR LA<br>TAXE SCOLAIRE<br>VALUE FOR<br>SCHOOL TAX | NO DE RÉOLUTION<br>RESOLUTION NO.<br>NO DE CERTIFICAT<br>CERTIFICATE NO. |
|-----------------------------|---|--|--|---|---|--------------------------------|-----------------------------------|-------------|--------------|--|--|
|                             |   |  |  | TERRAIN<br>LAND                                   | BÂTIMENTS<br>ET AUTRES ITEM<br>BUILDINGS<br>AND OTHER ITEMS | VALEUR EXEMPTÉ<br>EXEMPT VALUE | VALEUR IMPOSABLE<br>TAXABLE VALUE |             |              |  |  |
| 585001                      | 6252 AVE DE GASPE<br>ARMAND LEFEBVRE<br>6252 AVE DE GASPE<br>HORMISDAS GROLEAU<br>3003 NOTRE DAME OUEST | 10 886<br>C<br>MENUISIER<br>JOURNALIER   | 25   | 850   | 2350  |                                | 3200                              | 1C          | 3200         |  |  |
| 585005                      | 5998796 AVE DE GASPE<br>DE GASPE BREWERIES LIMITED  | 10 669<br>N  | 25   | 850   | 1750  |                                | 2600                              | 5N          | 2600         |  |  |
| 585006                      | 5990 AVE DE GASPE<br>DE GASPE BREWERIES LIMITED   | 10 668<br>N  | 25   | 850   | 650   |                                | 1300                              | 5N          | 1500         |  |  |
| 585007                      | 5930 AVE DE GASPE   | 10 667<br>666<br>665A<br>665<br>664A<br>664<br>663A<br>663<br>662A<br>662<br>661<br>660<br>659<br>658<br>657<br>656A |  |   |   |                                |                                   |             |              |  |  |

SUPPLEMENTARY VALUATION ROLL OF IMMOVABLE PROPERTY FOR THE FISCAL YEAR COMMENCING 1ST. MAY 1952

RUE  
STREET

QUARTIER  
WARD ST JEAN

ARRONDISSEMENT ÉLECTORAL  
ELECTORAL DISTRICT

| NO DE COMPTE<br>ACCOUNT NO. | EMPLACEMENT DE L'IMMEUBLE<br>LOCATION OF PROPERTY           | CADASTRE - SUBDIVISION            | ENTRETIEN DES<br>TROTTOIRS<br>POS DE FRONT   | VALEUR (DOLLARS SEULEMENT) - VALUE (DOLLARS ONLY) |  |                                |                                   | TROTTOIRS<br>SIDEWALKS | W<br>D<br>O<br>C | DÉSIGNATION | VALEUR POUR LA<br>TAXE SCOLAIRE<br>VALUE FOR<br>SCHOOL TAX | NO DE RÉOLUTION<br>RESOLUTION NO. |
|-----------------------------|---|-----------------------------------|--|---|--|--------------------------------|-----------------------------------|------------------------|------------------|-------------|--|-----------------------------------|
|                             | NOM ET ADRESSE DU PROPRIÉTAIRE<br>NAME AND ADDRESS OF OWNER | OCCUPATION ET<br>AND DÉNOMINATION | MAINTENANCE OF<br>SIDEWALKS<br>FEET FRONTAGE | TERRAIN<br>LAND                                   | BÂTIMENTS<br>ET AUTRES ITERS<br>BUILDINGS<br>AND OTHER ITEMS | VALEUR EXEMPTÉ<br>EXEMPT VALUE | VALEUR IMPOSABLE<br>TAXABLE VALUE |                        |                  |             |  |                                   |
| 585007                      |   | 656                               |  |   |  |                                |                                   |                        |                  |             |  |                                   |
|                             |   | 655A                              |  |   |  |                                |                                   |                        |                  |             |  |                                   |
|                             |   | 655                               |  |   |  |                                |                                   |                        |                  |             |  |                                   |
|                             |   | 654A                              |  |   |  |                                |                                   |                        |                  |             |  |                                   |
|                             |   | 654                               |  |   |  |                                |                                   |                        |                  |             |  |                                   |
|                             |   | 653A                              |  |   |  |                                |                                   |                        |                  |             |  |                                   |
|                             |   | 653                               |  |   |  |                                |                                   |                        |                  |             |  |                                   |
|                             |   | 652A                              |  |   |  |                                |                                   |                        |                  |             |  |                                   |
|                             |   | 652                               |  |   |  |                                |                                   |                        |                  |             |  |                                   |
|                             |   | 669A                              |  |   |  |                                |                                   |                        |                  |             |  |                                   |
|                             |   | 670                               |  |   |  |                                |                                   |                        |                  |             |  |                                   |
|                             |   | P670A                             |  |   |  |                                |                                   |                        |                  |             |  |                                   |
|                             |   | P671                              |  |   |  |                                |                                   |                        |                  |             |  |                                   |
|                             |   | 671A                              |  |   |  |                                |                                   |                        |                  |             |  |                                   |
|                             |   | 672                               |  |   |  |                                |                                   |                        |                  |             |  |                                   |
|                             |   | 672A                              |  |   |  |                                |                                   |                        |                  |             |  |                                   |
|                             |   | 673                               |  |   |  |                                |                                   |                        |                  |             |  |                                   |
|                             |   | 673A                              |  |   |  |                                |                                   |                        |                  |             |  |                                   |
|                             |   | 674                               |  |   |  |                                |                                   |                        |                  |             |  |                                   |
|                             |   | 674A                              |  |   |  |                                |                                   |                        |                  |             |  |                                   |
|                             | 675A  |                                   |  |   |  |                                |                                   |                        |                  |             |  |                                   |
|                             | 675   |                                   |  |   |  |                                |                                   |                        |                  |             |  |                                   |
|                             | 676   |                                   |  |   |  |                                |                                   |                        |                  |             |  |                                   |
|                             | 676A  |                                   |  |   |  |                                |                                   |                        |                  |             |  |                                   |
|                             | 677   |                                   |  |   |  |                                |                                   |                        |                  |             |  |                                   |
|                             | 677A  |                                   |  |   |  |                                |                                   |                        |                  |             |  |                                   |

ROLE SUPPLEMENTAIRE D'EVALUATION DES IMMEUBLES POUR L'EXERCICE FINANCIER COMMENÇANT LE 1ER MAI 1952  
 SUPPLEMENTARY VALUATION ROLL OF IMMOVABLE PROPERTY FOR THE FISCAL YEAR COMMENCING 1ST. MAY 1952

RUE  
STREET

QUARTIER  
WARD ST JEAN

ARRONDISSEMENT ELECTORAL  
ELECTORAL DISTRICT

| NO DE COMPTE<br>ACCOUNT NO. | EMPLACEMENT DE L'IMMEUBLE<br>LOCATION OF PROPERTY<br>NOM ET ADRESSE DU PROPRIETAIRE<br>NAME AND ADDRESS OF OWNER | CADASTRE - SUBDIVISION<br>OCCUPATION ET<br>AND DENOMINATION | ENTRETIEN DES<br>TROTTOIRS<br>POS DE FRONT<br>MAINTENANCE OF<br>SIDEWALKS<br>FEET FRONTAGE | VALEUR (DOLLARS SEULEMENT) - VALUE (DOLLARS ONLY) |   |                               |                                   | M<br>O<br>O<br>U | VALEUR POUR LA<br>TAXE SCOLAIRE<br>VALUE FOR<br>SCHOOL TAX | NO DE RESOLUTION<br>RESOLUTION NO.<br>NO DE CERTIFICAT<br>CERTIFICATE NO. |
|-----------------------------|--|---|--|---|---|-------------------------------|-----------------------------------|------------------|--|---|
|                             |  |   |  | TERRAIN<br>LAND                                   | BATIMENTS<br>ET AUTRES ITEM<br>BUILDINGS<br>AND OTHER ITEMS | VALEUR EXEMPT<br>EXEMPT VALUE | VALEUR IMPOSABLE<br>TAXABLE VALUE |                  |  |   |
| 585007                      | DE GASPE BREWERIES LIMITED   | 678<br>678A<br>679<br>679A<br>680                           | N  | 48000   | 462000  |                               | 510000                            | 6N               | 510000   |   |
|                             | BUILDINGS 455 000<br>MOTIVE POWER 7 000<br>TOTAL 462 000   |   |  |   |   |                               |                                   |                  |  |   |
| 585020                      | LOT AVE DE GASPE   | 10 634  | N  | 850   |   |                               | 850                               | 6N               | 850  |   |
|                             | DE GASPE BREWERIES LIMITED   |   |  |   |   |                               |                                   |                  |  |   |
| 585021                      | LOT AVE DE GASPE   | 10 635<br>P628A   | N  | 1200  |   |                               | 1200                              | 6N               | 1200   |   |
|                             | DE GASPE BREWERIES LIMITED   |   |  |   |   |                               |                                   |                  |  |   |
| 585023                      | AVE DE GASPE   | 10 636<br>637<br>638<br>639<br>639A<br>640<br>P640A         | N  | 7400  | 600   |                               | 8000                              | 6N               | 8000   |   |
|                             | DE GASPE BREWERIES LIMITED   |   |  |   |   |                               |                                   |                  |  |   |
| 585041                      | 6263 AVE DE GASPE  | 10 914  | C  | 850   | 2150  |                               | 3000                              | 1C               | 3000   |   |
|                             | WILFRID MORNEAU<br>6510 AVE DE GASPE   | MARCHAND  |  |   |   |                               |                                   |                  |  |   |

SUPPLEMENTARY VALUATION ROLL OF IMMOVABLE PROPERTY FOR THE FISCAL YEAR COMMENCING 1ST. MAY 1952

RUE  
STREET

QUARTIER  
WARD ST JEAN

ARRONDISSEMENT ÉLECTORAL  
ELECTORAL DISTRICT

| NO DE COMPTE<br>ACCOUNT NO. | EMPLACEMENT DE L'IMMEUBLE<br>LOCATION OF PROPERTY   | CADASTRE - SUBDIVISION                            | ENTRETIEN DES<br>TROTTOIRS<br>POR DE FRONT   | VALEUR (DOLLARS SEULEMENT) - VALUE (DOLLARS ONLY) |   |                                |                                   | W<br>D<br>O<br>C | VALEUR POUR LA<br>TAXE SCOLAIRE<br>VALUE FOR<br>SCHOOL TAX | NO DE RÉSOLUTION<br>RESOLUTION NO.<br><br>NO DE CERTIFICAT<br>CERTIFICATE NO. |
|-----------------------------|---|---|--|---|---|--------------------------------|-----------------------------------|------------------|--|---|
|                             | NOM ET ADRESSE DU PROPRIÉTAIRE<br>NAME AND ADDRESS OF OWNER   | OCCUPATION ET<br>DÉNOMINATION<br>AND DENOMINATION | MANTENANCE OF<br>SIDEWALKS<br>FRONT PRONTAGE | TERRAIN<br>LAND                                   | BÂTIMENTS<br>ET AUTRES ITEM<br>BUILDINGS<br>AND OTHER ITEMS | VALEUR EXEMPTÉ<br>EXEMPT VALUE | VALEUR IMPOSABLE<br>TAXABLE VALUE |                  |  |   |
| 585043                      | 6275777 AVE DE GASPE<br><br>RENE ABEL<br>6275 AVE DE GASPE<br>ERNEST PARADIS<br>8612 AVE DES BELGES | 10 915<br><br>COMPTABLE<br><br>MENUISIER          | C 25   | 850   | 2450  |                                | 3300                              | 1C               | 3300   |   |
| 585044                      | 6281783 AVE DE GASPE<br><br>HENRI SAUVE<br>6283 AVE DE GASPE  | 10 915A<br><br>MACHINISTE                         | C 25   | 850   | 3350  |                                | 4200                              | 1C               | 4200   |   |
| 585047                      | 629976301 AVE DE GASPE<br><br>EDOUARD MORNEAU<br><i>11859 Bellevue, Montreal Nord</i>               | 10 917<br><br>ARTISAN                             | C 25   | 850   | 2150  |                                | 3000                              | 1C               | 3000   |   |
| 585048                      | 6305707 AVE DE GASPE<br><br>JEAN PAUL CADIEUX<br>200 BOUL TASCHEREAU<br>PONT VIAU P Q               | 10 917A<br><br>ARTISAN                            | C 25   | 850   | 2550  |                                | 3400                              | 1C               | 3400   |   |
| 585052                      | 6347749 AVE DE GASPE<br><br>ALICE QUEVILLON<br>EPSE S DE B DE<br>YVON FILIATRAULT<br>1341 CRAIG EST | 10 921<br><br>COMMIS                              | C 25   | 850   | 2250  |                                | 3100                              | 1C               | 3100   |   |
| 585070                      | 6579787 AVE DE GASPE<br><br>HENRI TRUDEL<br>1107 STE ELIZABETH                                      | 10 1462<br><br>BOURGEOIS                          | C 25   | 850   | 5450  |                                | 7300                              | 1C               | 7300   |   |
| 585086                      | 6723 AVE DE GASPE<br><br>SEBASTINO SABELLI<br>6723 AVE DE GASPE                                     | 10 1723<br><br>LABORER                            | C 25   | 850   | 2050  |                                | 2900                              | 1C               | 2900   |   |

ROLE SUPPLEMENTAIRE D'ÉVALUATION DES IMMEUBLES POUR L'EXERCICE FISCAL COMMENÇANT LE 1ER MAI 1952  
 SUPPLEMENTARY VALUATION ROLL OF IMMOVABLE PROPERTY FOR THE FISCAL YEAR COMMENCING 1ST. MAY 1952

| RUE STREET<br>NO DE COMPTE<br>ACCOUNT NO. | EMPLACEMENT DE L'IMMEUBLE<br>LOCATION OF PROPERTY<br>NOM ET ADRESSE DU PROPRIÉTAIRE<br>NAME AND ADDRESS OF OWNER | CADASTRE - SUBDIVISION<br>OCCUPATION ET<br>AND DÉNOMINATION | ENTRETIEN DES<br>TROTTOIRS<br>PDS DE FRONT<br>MAINTENANCE OF<br>SIDEWALKS<br>FEET FRONTAGE | VALEUR (DOLLARS SEULEMENT) - VALUE (DOLLARS ONLY) |   | VALEUR EXEMPTÉ<br>EXEMPT VALUE | VALEUR IMPOSABLE<br>TAXABLE VALUE | DÉNOMINATION<br>DÉNOMINATION | VALEUR POUR LA<br>TAXE SCOLAIRE<br>VALUE FOR<br>SCHOOL TAX | NO DE RÉOLUTION<br>RESOLUTION NO.<br>NO DE CERTIFICAT<br>CERTIFICATE NO. |
|---|--|---|--|---|---|--------------------------------|-----------------------------------|------------------------------|--|--|
|   |  |   |  | TERRAIN<br>LAND                                   | BÂTIMENTS<br>ET AUTRES ITEM<br>BUILDINGS<br>AND OTHER ITEMS |                                |                                   |                              |  |  |
| 585091<br>1953                            | 6751/53 AVE DE GASPE<br>JOSEPH BERTRAND<br>8055 BOYER  | 10 1729<br>COURTIER   | C 25   | 850   | 2350  |                                | 3200                              | 1C                           | 3200   |  |
| 585093                                    | 6767777 AVE DE GASPE<br>JULIEN BALIT<br>LENA BOYKO<br>SON EPSE S DE B<br>6589 MOLSON                             | 10 1731<br>INDUSTRIEL                                       | C 25   | 850   | 6450  |                                | 7300                              | 1C                           | 7300   |  |
| 585097                                    | 6792794 ALMA<br>KLEBERT REUMONT<br>4242 BERRI  | 10 1746<br>1745<br>EMP M T CO                               | C 50   | 1750  | 2650  |                                | 4400                              | 1C                           | 4400   |  |
| 585103                                    | 6748 ALMA<br>MADDALENA SIRIGNANO<br>EPSE S DE B DE<br>AURELE C JODDIN<br>6748 ALMA                               | 10 1739   | C 25   | 850   | 550   |                                | 1400                              | 1C                           | 1400   |  |
| 585108                                    | 6686784 ALMA<br>ANTONIO NOBILE<br>234 MOZART EST   | 10 1510<br>PLATRIER   | C 26   | 900   | 5300  |                                | 6200                              | 1C                           | 6200   |  |
| 585109<br>1953                            | 6678782 ALMA<br>ANGELO M DIGIROLAMO<br>MARIA GIOVANNINA DANIELE<br>SON EPSE<br>6676 ALMA                         | 10 1509<br>JOURNALIER                                       | C 26   | 900   | 2800  |                                | 3700                              | 1C                           | 3700   |  |
| 585113                                    | 6636734 ALMA<br>ALPHONSE LAHAIE<br>6558A DROLET  | 10 1500<br>PRESSIER   | C 23   | 850   | 3150  |                                | 4000                              | 1C                           | 4000   | 1326   |



ROLE SUPPLEMENTAIRE D'ÉVALUATION DES IMMEUBLES POUR L'EXERCICE FINANCIER COMMENÇANT LE 1ER MAI 1952  
 SUPPLEMENTARY VALUATION ROLL OF IMMOVABLE PROPERTY FOR THE FISCAL YEAR COMMENCING 1ST. MAY 1952

RUE  
STREET

QUARTIER  
WARD ST JEAN

ARRONDISSEMENT ÉLECTORAL  
ELECTORAL DISTRICT

| NO DE COMPTE<br>ACCOUNT NO. | EMPLACEMENT DE L'IMMEUBLE<br>LOCATION OF PROPERTY<br>NOM ET ADRESSE DU PROPRIÉTAIRE<br>NAME AND ADDRESS OF OWNER | CADASTRE - SUBDIVISION<br>OCCUPATION ET<br>AND DÉNOMINATION | ENTRETIEN DES<br>TROTTOIRS<br>POUR DE FRONT<br>MAINTENANCE OF<br>SIDEWALKS<br>FEET FRONTAGE | VALEUR (DOLLARS SEULEMENT) - VALUE (DOLLARS ONLY) |      |  |      | TERRAIN<br>LAND | BÂTIMENTS<br>ET AUTRES ITEM<br>BUILDINGS<br>AND OTHER ITEMS | VALEUR EXEMPTÉ<br>EXEMPT VALUE | VALEUR IMPOSABLE<br>TAXABLE VALUE | VALEUR POUR LA<br>TAXE SCOLAIRE<br>VALUE FOR<br>SCHOOL TAX | NO DE RÉOLUTION<br>RESOLUTION NO.<br>NO DE CERTIFICAT<br>CERTIFICATE NO. |
|-----------------------------|--|---|---|---|------|--|------|-----------------|---|--------------------------------|-----------------------------------|--|--|
|                             |  |   |   |   |      |  |      |                 |   |                                |                                   |  |  |
| 585116                      | 6624722 ALMA<br>WILFRID CHABOT<br>6624 ALMA  | 10 1497<br>ELECTRICIEN                                      | C 25  | 850   | 2550 |  | 3400 |                 |   | 1C                             | 3400                              |  |  |
| 585124                      | 6568764 ALMA<br>ROLAND COURNOYER<br>6564 ALMA  | 10 1488   | C 25  | 850   | 2950 |  | 3800 |                 |   | 1C                             | 3800                              |  |  |
| 585126                      | 6556750 ALMA<br>MICHELINE LAVALLEE VVE DE<br>J ALBERT BLUTEAU<br>2008 MARIE ANNE                                 | 10 1486   | C 25  | 850   | 6150 |  | 7000 |                 |   | 1C                             | 7000                              |  |  |
| 585127                      | 6548740 ALMA<br>MICHELINE LAVALLEE VVE DE<br>J ALBERT BLUTEAU<br>2008 MARIE ANNE                                 | 10 1485   | C 25  | 850   | 6150 |  | 7000 |                 |   | 1C                             | 7000                              |  |  |
| 585162                      | LOT ALMA<br>DE GASPE BREWERIES LIMITED   | 10 P521   | N   | 220   |      |  | 220  |                 |   | 6N                             | 220                               |  |  |
| 585163                      | LOT ALMA<br>DE GASPE BREWERIES LIMITED   | 10 620A   | N   | 550   |      |  | 550  |                 |   | 6N                             | 550                               |  |  |
| 585164                      | LOT ALMA<br>DE GASPE BREWERIES LTD   | 10 620  | N   | 550   |      |  | 550  |                 |   | 6N                             | 550                               |  |  |
| 585165                      | LOT ALMA<br>DE GASPE BREWERIES LIMITED   | 10 619A   | N   | 550   |      |  | 550  |                 |   | 6N                             | 550                               |  |  |

1027

ROLE SUPPLEMENTAIRE D'ÉVALUATION DES IMMEUBLES POUR L'EXERCICE FINANCIER COMMENÇANT LE 1ER MAI 1952  
 SUPPLEMENTARY VALUATION ROLL OF IMMOVABLE PROPERTY FOR THE FISCAL YEAR COMMENCING 1ST. MAY 1952

| RUE<br>STREET               | QUARTIER<br>WARD ST JEAN                                    |   | ARRONDISSEMENT ELECTORAL<br>ELECTORAL DISTRICT |  | VALEUR (DOLLARS SEULEMENT) - VALUE (DOLLARS ONLY) |   |                                |                                   | VALEUR POUR LA<br>TAXE SCOLAIRE<br>VALUE FOR<br>SCHOOL TAX | NO DE RÉSOLUTION<br>RESOLUTION NO.  |  |
|-----------------------------|---|---|--|--|---|---|--------------------------------|-----------------------------------|--|-------------------------------------|--|
| NO DE COMPTE<br>ACCOUNT NO. | EMPLACEMENT DE L'IMMEUBLE<br>LOCATION OF PROPERTY           | CADASTRE - SUBDIVISION                            |  | ENTRETIEN DES<br>TROTTOIRS<br>PDS DE FRONT   | TERRAIN<br>LAND                                   | BÂTIMENTS<br>ET AUTRES ITEM<br>BUILDINGS<br>AND OTHER ITEMS | VALEUR EXEMPTÉ<br>EXEMPT VALUE | VALEUR IMPOSABLE<br>TAXABLE VALUE | VALEUR POUR LA<br>TAXE SCOLAIRE<br>VALUE FOR<br>SCHOOL TAX | NO DE RÉSOLUTION<br>RESOLUTION NO.  |  |
|                             | NOM ET ADRESSE DU PROPRIÉTAIRE<br>NAME AND ADDRESS OF OWNER | OCCUPATION ET<br>DÉNOMINATION<br>AND DENOMINATION |  | MAINTENANCE OF<br>SIDEWALKS<br>FEET FRONTAGE |   |   |                                |                                   |  | NO DE CERTIFICAT<br>CERTIFICATE NO. |  |
| 585166                      | LOT ALMA<br>DE GASPE BREWERIES LIMITED                      | 10  | 619  | N  | 550   |   |                                | 550                               | 6N   | 550                                 |  |
| 585167                      | LOT ALMA<br>DE GASPE BREWERIES LIMITED                      | 10  | 618A   | N  | 550   |   |                                | 550                               | 6N   | 550                                 |  |
| 585168                      | LOT ALMA<br>DE GASPE BREWERIES LIMITED                      | 10  | 618  | N  | 550   |   |                                | 550                               | 6N   | 550                                 |  |
| 585169                      | LOT ALMA<br>DE GASPE BREWERIES LIMITED                      | 10  | 617A   | N  | 550   |   |                                | 550                               | 6N   | 550                                 |  |
| 585170                      | LOT ALMA<br>DE GASPE BREWERIES LIMITED                      | 10  | 617  | N  | 550   |   |                                | 550                               | 6N   | 550                                 |  |
| 585172                      | LOT ALMA<br>DE GASPE BREWERIES LIMITED                      | 10  | 616A   | N  | 550   |   |                                | 550                               | 6N   | 550                                 |  |
| 585173                      | LOT ALMA<br>DE GASPE BREWERIES LIMITED                      | 10  | 616<br>P610                                    | N  | 1300  |   |                                | 1300                              | 6N   | 1300                                |  |
| 585193                      | LOT ALMA<br>DE GASPE BREWERIES LIMITED                      | 10  | P591A<br>592                                   | N  | 700   |   |                                | 700                               | 6N   | 700                                 |  |

ROLE SUPPLEMENTAIRE D'ÉVALUATION DES IMMEUBLES POUR L'EXERCICE FINANCIER COMMENÇANT LE 1ER MAI 1952  
 SUPPLEMENTARY VALUATION ROLL OF IMMOVABLE PROPERTY FOR THE FISCAL YEAR COMMENCING 1ST. MAY 1952

RUE  
STREET

QUARTIER  
WARD ST JEAN

ARRONDISSEMENT ÉLECTORAL  
ELECTORAL DISTRICT

| NO DE COMPTE<br>ACCOUNT NO. | EMPLACEMENT DE L'IMMEUBLE<br>LOCATION OF PROPERTY | CADASTRE - SUBDIVISION        |       | ENTRETIEN DES<br>TROTTOIRS<br>POR DE FRONT<br><br>MAINTENANCE OF<br>SIDEWALKS<br>FRONT FRONTAGE | VALEUR (DOLLARS SEULEMENT) - VALUE (DOLLARS ONLY) |   |                                |                                   | D<br>D<br>O<br>U | VALEUR POUR LA<br>TAXE SCOLAIRE<br>VALUE FOR<br>SCHOOL TAX | NO DE RÉOLUTION<br>RESOLUTION NO.<br><br>NO DE CERTIFICAT<br>CERTIFICATE NO. |
|-----------------------------|---|-------------------------------|-------|---|---|---|--------------------------------|-----------------------------------|------------------|--|--|
|                             |   | OCCUPATION ET<br>DÉNOMINATION |       |   | TERRAIN<br>LAND                                   | BÂTIMENTS<br>ET AUTRES ITEM<br>BUILDINGS<br>AND OTHER ITEMS | VALEUR EXEMPTÉ<br>EXEMPT VALUE | VALEUR IMPOSABLE<br>TAXABLE VALUE |                  |  |  |
| 585194                      | LOT ALMA<br>DE GASPE BREWERIES LIMITED            | 10                            | 593   | N   | 350   |   |                                | 350                               | 6N               | 350  |  |
| 585195                      | LOT ALMA<br>DE GASPE BREWERIES LIMITED            | 10                            | 593-1 | N   | 350   |   |                                | 350                               | 6N               | 350  |  |
| 585196                      | LOT ALMA<br>DE GASPE BREWERIES LIMITED            | 10                            | 594   | N   | 700   |   |                                | 700                               | 6N               | 700  |  |
| 585197                      | LOT ALMA<br>DE GASPE BREWERIES LIMITED            | 10                            | 595   | N   | 700   |   |                                | 700                               | 6N               | 700  |  |
| 585198                      | LOT ALMA<br>DE GASPE BREWERIES LIMITED            | 10                            | 596   | N   | 700   |   |                                | 700                               | 6N               | 700  |  |
| 585199                      | LOT ALMA<br>DE GASPE BREWERIES LIMITED            | 10                            | 597   | N   | 700   |   |                                | 700                               | 6N               | 700  |  |
| 585200                      | LOT ALMA<br>DE GASPE BREWERIES LIMITED            | 10                            | 598   | N   | 700   |   |                                | 700                               | 6N               | 700  |  |
| 585201                      | LOT ALMA<br>DE GASPE BREWERIES LIMITED            | 10                            | 599   | N   | 600   |   |                                | 600                               | 6N               | 600  |  |

SUPPLEMENTARY VALUATION ROLL OF IMMOVABLE PROPERTY FOR THE FISCAL YEAR COMMENCING 1ST. MAY 1952

| RUE<br>STREET               | QUARTIER<br>WARD ST JEAN   |                                | ARRONDISSEMENT ÉLECTORAL<br>ELECTORAL DISTRICT   |                 | VALEUR (DOLLARS SEULEMENT) - VALUE (DOLLARS ONLY)           |                                |                                   |                                     | M<br>D<br>O<br>U | RÉMINÉRATION | VALEUR POUR LA<br>TAXE SCOLAIRE<br>VALUE FOR<br>SCHOOL TAX | NO DE RÉOLUTION<br>RESOLUTION NO. |
|-----------------------------|--|--------------------------------|--|-----------------|---|--------------------------------|-----------------------------------|-------------------------------------|------------------|--------------|--|-----------------------------------|
| NO DE COMPTE<br>ACCOUNT NO. | EMPLACEMENT DE L'IMMEUBLE<br>LOCATION OF PROPERTY                    | CADASTRE - SUBDIVISION         | ENTRETIEN DES<br>TROTTOIRS<br>POS DE FRONT   | TERRAIN<br>LAND | BÂTIMENTS<br>ET AUTRES ÎTMS<br>BUILDINGS<br>AND OTHER ITEMS | VALEUR EXEMPTÉ<br>EXEMPT VALUE | VALEUR IMPOSABLE<br>TAXABLE VALUE | NO DE CERTIFICAT<br>CERTIFICATE NO. |                  |              |  |                                   |
|                             | NOM ET ADRESSE DU PROPRIÉTAIRE<br>NAME AND ADDRESS OF OWNER          | OCCUPATION ET<br>DÉNOMINATION  | M<br>A<br>I<br>N<br>T<br>E<br>N<br>A<br>N<br>C<br>E<br>O<br>F<br>S<br>I<br>D<br>E<br>W<br>A<br>L<br>K<br>S<br>F<br>R<br>O<br>N<br>T<br>A<br>G<br>E |                 |   |                                |                                   |                                     |                  |              |  |                                   |
| 585211                      | 6247751 ALMA<br><br>PAUL EMILE BENARD<br>6255 ALMA                   | 10 953<br><br>C                | 32   | 1100            | 2700  |                                | 3800                              | 1C                                  |                  | 3800         |  |                                   |
| 585212                      | 6253757 ALMA<br><br>PAUL EMILE BENARD<br>6255 ALMA                   | 10 953A<br><br>C               | 32   | 1100            | 2700  |                                | 3800                              | 1C                                  |                  | 3800         |  |                                   |
| 585216                      | 6283787 ALMA<br><br>EDMOND LERDOUX<br>6275 ALMA                      | 10 955A<br><br>C<br>PLATRIER   | 32   | 1100            | 2900  |                                | 4000                              | 1C                                  |                  | 4000         |  |                                   |
| 585224                      | 6345755 ALMA<br><br>CAMILLE SIGOUIN JR<br>6347 ALMA                  | 10 960<br><br>C<br>GERANT      | 32   | 1100            | 6950  |                                | 8050                              | 1C                                  |                  | 8050         |  |                                   |
| 585238                      | 6555757 ALMA<br><br>ANNE MARIE DAMIEN<br>1952<br>1698 EST MARIE ANNE | 10 1529<br><br>C<br>INDUSTRIEL | 32   | 1100            | 2800  |                                | 3900                              | 1C                                  |                  | 3900         |  |                                   |
| 585240                      | 6571775 ALMA<br><br>ROLLAND WATIER<br>3300 BOUL GOUIN EST            | 10 1531<br><br>C<br>PLOMBIER   | 32   | 1100            | 4200  |                                | 5300                              | 1C                                  |                  | 5300         |  |                                   |
| 585243                      | 6591797 ALMA<br><br>PAUL BERNIER<br>216 BEAUBIEN                     | 10 1534<br><br>C<br>CARPENTER  | 32   | 1100            | 5700  |                                | 6800                              | 1C                                  |                  | 6800         |  |                                   |

SUPPLEMENTARY VALUATION ROLL OF IMMOVABLE PROPERTY FOR THE FISCAL YEAR COMMENCING 1ST MAY 1952

| RUE STREET<br>NO DE COMPTE<br>ACCOUNT NO. | EMPLACEMENT DE L'IMMEUBLE<br>LOCATION OF PROPERTY<br>NOM ET ADRESSE DU PROPRIÉTAIRE<br>NAME AND ADDRESS OF OWNER                                    | CADASTRE - SUBDIVISION<br>OCCUPATION ET<br>AND DENOMINATION | ENTRETIEN DES<br>TROTTOIRS<br>PDS DE FRONT<br>MAINTENANCE OF<br>SIDEWALKS<br>FEET FRONTAGE | VALEUR (DOLLARS SEULEMENT) - VALUE (DOLLARS ONLY) |   |                                |                                   | U<br>O<br>O<br>U | VALEUR POUR LA<br>TAXE SCOLAIRE<br>VALUE FOR<br>SCHOOL TAX | NO DE RÉSOLUTION<br>RESOLUTION NO.<br>NO DE CERTIFICAT<br>CERTIFICATE NO. |
|---|---|---|--|---|---|--------------------------------|-----------------------------------|------------------|--|---|
|   |   |   |  | TERRAIN<br>LAND                                   | BÂTIMENTS<br>ET AUTRES ITEM<br>BUILDINGS<br>AND OTHER ITEMS | VALEUR EXEMPTÉ<br>EXEMPT VALUE | VALEUR IMPOSABLE<br>TAXABLE VALUE |                  |  |   |
| 585253                                    | COMPTE ANNULÉ<br>COMPTE ANNULÉ<br>VOIR COMPTES 586921 ET 586922   |   |  |   |   |                                |                                   |                  |  |   |
| 585257                                    | 6739749 ALMA<br>1953<br>CLAIRE MORNEAU EPSE DE<br>LUCIEN MOTARD<br>VICTOR MORNEAU<br>ST VINCENT DE PAUL P Q<br>EDOUARD MORNEAU<br>6346 AVE DE GASPE | 10 P1761<br>C<br>EXPÉDITEUR<br>EMP CIVIL                    | 32   | 1100  | 6900  |                                | 8000                              | 1C               | 8000   |   |
| 585263                                    | 6795799 ALMA<br>VINCENZO DIORIO<br>6795 ALMA  | 10 1767<br>C<br>FOREMAN                                     | 31   | 1050  | 4450  |                                | 5500                              | 1C               | 5500   |   |
| 585279                                    | 7050746 DROLET<br>1953<br>ANITA BENNI<br>WIFE S AS TO P OF<br>WILFRID LENOIR  | 8 P96<br>C<br>SUPERINTENDANT                                | 35   | 1100  | 5200  |                                | 6300                              | 1C               | 6300   |   |
| 585281                                    | 7036734 DROLET<br>JOSEPHINE ROMANELLI<br>EPSE C EN B DE<br>NICK CAMARDA 1/14<br>JOSEPH ROMANELLI 13/14<br>7036 DROLET                               | 8 P95<br>C<br>25  | 25   | 1050  | 3950  |                                | 5000                              | 1C               | 5000   |   |
| 585295                                    | 6652750 AVE HENRI JULIEN<br>1950<br>ALCIDE BRAULT<br>1460 STE ELIZABETH   | 10 1574<br>1573<br>C<br>MARCHAND                            | 64   | 2200  | 700   |                                | 2900                              | 1C               | 2900   |   |

ROLE SUPPLEMENTAIRE D'ÉVALUATION DES IMMEUBLES POUR L'EXERCICE FINANCIER COMMENÇANT LE 1ER MAI 1952  
 SUPPLEMENTARY VALUATION ROLL OF IMMOVABLE PROPERTY FOR THE FISCAL YEAR COMMENCING 1ST. MAY 1952

| NO DE COMPTE<br>ACCOUNT NO. | EMPLACEMENT DE L'IMMEUBLE<br>LOCATION OF PROPERTY<br>NOM ET ADRESSE DU PROPRIÉTAIRE<br>NAME AND ADDRESS OF OWNER  | CADASTRE - SUBDIVISION<br>OCCUPATION ET<br>AND DÉNOMINATION | ENTRETIEN DES<br>TROTTOIRS<br>POS DE FRONT<br>MAINTENANCE OF<br>SIDEWALKS<br>FEET FRONTAGE | VALEUR (DOLLARS SEULEMENT) - VALUE (DOLLARS ONLY) |   |                                | M<br>D<br>O<br>U | D<br>E<br>N<br>O<br>M<br>I<br>N<br>A<br>T<br>I<br>O<br>N | VALEUR POUR LA<br>TAXE SCOLAIRE<br>VALUE FOR<br>SCHOOL TAX | NO DE RÉSOLUTION<br>RESOLUTION NO.<br>NO DE CERTIFICAT<br>CERTIFICATE NO. |
|-----------------------------|---|---|--|---|---|--------------------------------|------------------|--|--|---|
|                             |   |   |  | TERRAIN<br>LAND                                   | BÂTIMENTS<br>ET AUTRES ITEM<br>BUILDINGS<br>AND OTHER ITEMS | VALEUR EXEMPTÉ<br>EXEMPT VALUE |                  |  |  |   |
| 585323                      | 6318714 AVE HENRI JULIEN<br>LEOPOLD PARENT<br>4287 AVE DES ERABLES  | 10 978<br>INGENIEUR   | C 32   | 1100  | 3800  |                                | 4900             | 1C   | 4900   |   |
| 585330                      | 6256752 AVE HENRI JULIEN<br><del>FREDERICK ABBOTT 175</del><br><del>LAURA ABBOTT 175</del><br><del>WIFE OF R MARTIN</del><br><del>WILLIAM ABBOTT 175</del><br><del>WILLIAM ABBOTT REGD 215</del><br>6256 AVE HENRI JULIEN<br><i>John Stanley Abbott</i><br><i>Norman Abbott</i><br><i>Abbott Wood Products Regd</i> | 10 972  | C 32   | 1100  | 6400  |                                | 7500             | 1C   | 7500   | <i>but 111</i><br><i>(4/8/52)</i>   |
| 585331                      | LOT AVE HENRI JULIEN<br><del>FREDERICK ABBOTT 175</del><br><del>LAURA ABBOTT 175</del><br><del>WIFE OF R MARTIN</del><br><del>WILLIAM ABBOTT 175</del><br><del>WILLIAM ABBOTT REGD 215</del><br>6256 AVE HENRI JULIEN<br><i>John Stanley Abbott</i><br><i>Norman Abbott</i><br><i>Abbott Wood Products Regd</i>     | 10 971-A  | C 32   | 1100  |   |                                | 1100             | 1C   | 1100   | <i>but 110</i><br><i>(4/8/52)</i>   |
| 585340                      | LOT AVE HENRI JULIEN<br>DE GASPE BREWERIES LIMITED  | 10 P577A  | N  | 600   |   |                                | 600              | 6N   | 600  |   |
| 585341                      | LOT AVE HENRI JULIEN<br>DE GASPE BREWERIES LIMITED  | 10 577  | N  | 700   |   |                                | 700              | 6N   | 700  |   |
| 585342                      | LOT AVE HENRI JULIEN<br>DE GASPE BREWERIES LIMITED  | 10 576A   | N  | 700   |   |                                | 700              | 6N   | 700  |   |
| 585343                      | LOT AVE HENRI JULIEN<br>DE GASPE BREWERIES LIMITED  | 10 576  | N  | 700   |   |                                | 700              | 6N   | 700  |   |
| 586814                      | 6256752 Henri Julien<br>JOHN STANLEY ABBOTT<br>NORMAN ABBOTT<br><i>"Abbott Wood Products Regd"</i>  | <i>John Stanley Abbott</i>                                  | C 32   |   | 400   |                                | 400              | 6  | 400  | <i>but 112</i><br><i>(4/8/52)</i>   |

ROLE SUPPLEMENTAIRE D'ÉVALUATION DES IMMEUBLES POUR L'EXERCICE FINANCIER COMMENÇANT LE 1ER MAI 1952  
 SUPPLEMENTARY VALUATION ROLL OF IMMOVABLE PROPERTY FOR THE FISCAL YEAR COMMENCING 1ST. MAY 1952

RUE  
STREET

QUARTIER  
WARD ST JEAN

ARRONDISSEMENT ÉLECTORAL  
ELECTORAL DISTRICT

| NO DE COMPTE<br>ACCOUNT NO. | EMPLACEMENT DE L'IMMEUBLE<br>LOCATION OF PROPERTY<br>NOM ET ADRESSE DU PROPRIÉTAIRE<br>NAME AND ADDRESS OF OWNER            | CADASTRE - SUBDIVISION<br>OCCUPATION ET<br>AND DÉNOMINATION | ENTRETIEN DES<br>TROTTOIRS<br>POUR DE FRONT<br>MAINTENANCE OF<br>SIDEWALKS<br>FEET FRONTAGE | VALEUR (DOLLARS SEULEMENT) - VALUE (DOLLARS ONLY) |   |                                |                                   | FRONTIÈRE<br>SIDEWALKS | D<br>O<br>U | DÉNOMINATION | VALEUR POUR LA<br>TAXE SCOLAIRE<br>VALUE FOR<br>SCHOOL TAX | NO DE RÉOLUTION<br>RESOLUTION NO.<br>NO DE CERTIFICAT<br>CERTIFICATE NO. |
|-----------------------------|---|---|---|---|---|--------------------------------|-----------------------------------|------------------------|-------------|--------------|--|--|
|                             |   |   |   | TERRAIN<br>LAND                                   | BÂTIMENTS<br>ET AUTRES ITEM<br>BUILDINGS<br>AND OTHER ITEMS | VALEUR EXEMPTÉ<br>EXEMPT VALUE | VALEUR IMPOSABLE<br>TAXABLE VALUE |                        |             |              |  |  |
| 585344                      | LOT AVE DE GASPE<br>GASPE BREWERIES LIMITED   | 10 575A<br>N  |   | 700   |   |                                | 700                               |                        | 6N          | 700          |  |  |
| 585345                      | LOT AVE HENRI JULIEN<br>DE GASPE BREWERIES LIMITED  | 10 575<br>N   |   | 700   |   |                                | 700                               |                        | 6N          | 700          |  |  |
| 585346                      | LOT AVE HENRI JULIEN<br>DE GASPE BREWERIES LIMITED  | 10 574-A-1<br>N   |   | 350   |   |                                | 350                               |                        | 6N          | 350          |  |  |
| 585347                      | LOT AVE HENRI JULIEN<br>DE GASPE BREWERIES LIMITED  | 10 P574A<br>N   |   | 400   |   |                                | 400                               |                        | 6N          | 400          |  |  |
| 585348                      | LOT AVE HENRI JULIEN<br>DE GASPE BREWERIES LIMITED  | 10 574<br>P573A<br>N  |   | 900   |   |                                | 900                               |                        | 6N          | 900          |  |  |
| 585368                      | 168770 BELLECHASSE<br>MARIELLE DE REPENTIGNY<br>166 VINET   | 10 689A<br>C  | 23  | 1050  | 2750  |                                | 3800                              |                        | 1C          | 3800         |  |  |
| 585374                      | 237/31 BELLECHASSE<br>9206/14 ALMA<br>HELENE ARBOUR<br>ALICE ARBOUR<br>/GREVES DE SUBSTITUTION/<br>110 BOUL ST JOSEPH OUEST | 10 909<br>908A<br>C   | 146   | 3300  | 11200   |                                | 14500                             |                        | 1C          | 14500        |  |  |

RUE  
STREET

QUARTIER  
WARD ST JEAN

ARRONDISSEMENT ÉLECTORAL  
ELECTORAL DISTRICT

| NO DE COMPTE<br>ACCOUNT NO. | EMPLACEMENT DE L'IMMEUBLE<br>LOCATION OF PROPERTY<br><br>NOM ET ADRESSE DU PROPRIÉTAIRE<br>NAME AND ADDRESS OF OWNER  | CADASTRE - SUBDIVISION<br><br>OCCUPATION ET<br>AND DÉNOMINATION | ENTRETIEN DES<br>TROTTOIRS<br>PDS DE FRONT<br><br>MAINTENANCE OF<br>SIDEWALKS<br>FEET FRONTAGE | VALEUR (DOLLARS SEULEMENT) - VALUE (DOLLARS ONLY) |  |                                |                                   | DÉSIGNATION<br>DÉNOMINATION | VALEUR POUR LA<br>TAXE SCOLAIRE<br>VALUE FOR<br>SCHOOL TAX | NO DE RÉOLUTION<br>RESOLUTION NO.<br><br>NO DE CERTIFICAT<br>CERTIFICATE NO. |
|-----------------------------|---|---|--|---|--|--------------------------------|-----------------------------------|-----------------------------|--|--|
|                             |   |   |  | TERRAIN<br>LAND                                   | BÂTIMENTS<br>ET AUTRES ITERS<br>BUILDINGS<br>AND OTHER ITEMS | VALEUR EXEMPTÉ<br>EXEMPT VALUE | VALEUR IMPOSABLE<br>TAXABLE VALUE |                             |  |  |
| 585375                      | 229727 BELLECHASSE<br><br>LOUIS GINGRAS<br>EVA BEDARD<br>SON EPSE S DE B<br>483 DE LAUZON   | 10 908<br><br>GARDIEN C   | 23   | 1150  | 2550   |                                | 3700                              | 1C                          | 3700   |  |
| 585384                      | 161/157 BELLECHASSE<br><br>CORDELIA BOURGEOIS VVE DE<br>HENRI SAURIDL<br>STE DOROTHEE P QUE   | 10 863A<br><br>C  | 24   | 1500  | 4700   |                                | 6200                              | 1C                          | 6200   |  |
| 585401                      | 2307232 BEAUBIEN EST<br>6398794 ALMA<br><br>RAYMOND AUCLAIR<br>MADELEINE AUCLAIR<br>232 BEAUBIEN EST<br>YVON AUCLAIR<br>RITA AUCLAIR  | 10 947<br><br>C   | 123  | 3250  | 10450  |                                | 13700                             | 1C                          | 13700  |  |
| 585410                      | 6502704 ALMA<br>235/233 BEAUBIEN EST<br><br>WILLIAM WENDMAN<br>142 DUFFERIN ROAD  | 10 1448<br><br>C  | 123  | 3250  | 4250   |                                | 7500                              | 1C                          | 7500   |  |
| 585417                      | 177/175 BEAUBIEN EST<br><br>DENIS DADUST<br>ROLAND DADUST<br>SYLVIA DADUST<br>LEON DADUST<br>MARIE DE LOURDES DADUST EPSE DE<br>EMILE FAMELART<br>MARIE CLAIRE DADUST EPSE DE<br>JACQUES BEDARD<br>175 BEAUBIEN EST | 10 1368<br><br>C  | 23   | 2550  | 2450   |                                | 5000                              | 1C                          | 5000   |  |
| 585425                      | 73771 BEAUBIEN EST<br><br>PAUL LALONDE<br>71 BEAUBIEN EST   | 10 1289<br><br>C  | 24   | 2650  | 13350  |                                | 16000                             | 1C                          | 16000  |  |



ROLE SUPPLEMENTAIRE D'ÉVALUATION DES IMMEUBLES POUR L'EXERCICE FINANCIER COMMENÇANT LE 1ER MAI 1952  
 SUPPLEMENTARY VALUATION ROLL OF IMMOVABLE PROPERTY FOR THE FISCAL YEAR COMMENCING 1ST. MAY 1952

RUE  
STREET

QUARTIER  
WARD ST JEAN

ARRONDISSEMENT ÉLECTORAL  
ELECTORAL DISTRICT

| NO DE COMPTE<br>ACCOUNT NO. | EMPLACEMENT DE L'IMMEUBLE<br>LOCATION OF PROPERTY                       | CADASTRE - SUBDIVISION<br>OCCUPATION ET<br>AND DÉSIGNATION   | ENTRETIEN DES<br>TROTTOIRS<br>PDS DE FRONT<br>MAINTENANCE OF<br>SIDEWALKS<br>FEET FRONTAGE | VALEUR (DOLLARS SEULEMENT) - VALUE (DOLLARS ONLY) |   |                                |                                   | DÉSIGNATION<br>DÉSIGNATION | VALEUR POUR LA<br>TAXE SCOLAIRE<br>VALUE FOR<br>SCHOOL TAX | NO DE RÉOLUTION<br>RESOLUTION NO.<br>NO DE CERTIFICAT<br>CERTIFICATE NO. |
|-----------------------------|---|--|--|---|---|--------------------------------|-----------------------------------|----------------------------|--|--|
|                             |   |  |  | TERRAIN<br>LAND                                   | BÂTIMENTS<br>ET AUTRES ITEM<br>BUILDINGS<br>AND OTHER ITEMS | VALEUR EXEMPTÉ<br>EXEMPT VALUE | VALEUR IMPOSABLE<br>TAXABLE VALUE |                            |  |  |
| 585434                      | 129731 BEAUBIEN OUEST   | 11 P1059-2   |  |   |   |                                |                                   |                            |  |  |
| 1953                        | FERNADE CHAMPAGNE   |  | 21.8   | 950   | 1550  |                                | 2500                              | 1C                         | 2500   |  |
| 585437                      | 255 BEAUBIEN OUEST<br>6540728 JEANNE MANCE                              | 12 P25-94<br>DE LA<br>P25-94<br>25-95-3<br>DE LA<br>25-95-2<br>DE LA<br>25-95-1<br>DE LA<br>25-96-3<br>DE LA<br>25-96-2<br>DE LA<br>25-96-1<br>25-97 |  |   |   |                                |                                   |                            |  |  |
|                             | THE GUARANTEED PURE MILK<br>CO LIMITED<br>1025 DE L'AQUEDUCT            |  | 300  | 7850  | 37150   |                                | 45000                             | 5N                         | 45000  |  |
| 585490                      | 182786 ST ZOTIQUE EST   | 10 1439  |  |   |   |                                |                                   |                            |  |  |
|                             | JOSEPH AZZUOLO<br>182 ST ZOTIQUE<br>FLORINDO AZZUOLO<br>FOLEYET ONTARIO | MERCHANT<br>TRACK MAN  | 23   | 1300  | 6500  |                                | 7800                              | 1C                         | 7800   |  |

ROLE SUPPLEMENTAIRE D'ÉVALUATION DES IMMEUBLES POUR L'EXERCICE FINANCIER COMMENÇANT LE 1ER MAI 1952  
 SUPPLEMENTARY VALUATION ROLL OF IMMOVABLE PROPERTY FOR THE FISCAL YEAR COMMENCING 1ST. MAY 1952

RUE  
STREET

QUARTIER  
WARD ST JEAN

ARRONDISSEMENT ÉLECTORAL  
ELECTORAL DISTRICT

| NO DE COMPTE<br>ACCOUNT NO. | EMPLACEMENT DE L'IMMEUBLE<br>LOCATION OF PROPERTY              | CADASTRE - SUBDIVISION        |   | ENTRETIEN DES<br>TROTTOIRS<br>PDE DE FRONT | VALEUR (DOLLARS SEULEMENT) - VALUE (DOLLARS ONLY)            |                                |                                   |        | DÉSIGNATION | VALEUR POUR LA<br>TAXE SCOLAIRE<br>VALUE FOR<br>SCHOOL TAX | NO DE RÉOLUTION<br>RESOLUTION NO. |
|-----------------------------|--|-------------------------------|---|--|--|--------------------------------|-----------------------------------|--------|-------------|--|-----------------------------------|
|                             | NOM ET ADRESSE DU PROPRIÉTAIRE<br>NAME AND ADDRESS OF OWNER    | OCCUPATION ET<br>DÉNOMINATION | MANTENANCE OF<br>SIDEWALKS<br>FEET FRONTAGE | TERRAIN<br>LAND                            | BÂTIMENTS<br>ET AUTRES ITERS<br>BUILDINGS<br>AND OTHER ITEMS | VALEUR EXEMPTÉ<br>EXEMPT VALUE | VALEUR IMPOSABLE<br>TAXABLE VALUE |        |             |  |                                   |
| 585494                      | 216/220 ST ZOTIQUE EST   | 10 1515                       |   |  |  |                                |                                   |        |             |  |                                   |
|                             | CECILE BERGERON EPSE S DE B<br>DE JOSEPH PERRON                |                               | C   | 22   | 1000   | 4500                           |                                   | 5500   | 1C          | 5500   |                                   |
| 585499                      | 256/58 ST ZOTIQUE EST  | 10 1550                       |   |  |  |                                |                                   |        |             |  |                                   |
|                             | GUISEPPE PAULO<br>MARIA LAURITO SON EPSE<br>264 ST ZOTIQUE EST | CONCIERGE                     | C   | 20   | 1100   | 4200                           |                                   | 5300   | 1C          | 5300   |                                   |
|                             |  |                               |   |  | 143270   | 696750                         |                                   | 840020 |             | 840020   |                                   |

ROLE SUPPLEMENTAIRE D'EVALUATION DES IMMEUBLES POUR L'EXERCICE FINANCIER COMMENÇANT LE 1ER MAI 1952  
 SUPPLEMENTARY VALUATION ROLL OF IMMOVABLE PROPERTY FOR THE FISCAL YEAR COMMENCING 1ST. MAY 1952

| RUE STREET               | QUARTIER WARD   | ARRONDISSEMENT ELECTORAL ELECTORAL DISTRICT | ST JEAN   |              |   |                            | VALEUR (DOLLARS SEULEMENT) - VALUE (DOLLARS ONLY) |    | E D O U | D E N O M I N A T I O N | VALEUR POUR LA TAXE SCOLAIRE VALUE FOR SCHOOL TAX | NO DE RESOLUTION RESOLUTION NO. |
|--------------------------|---|---|---|--------------|---|----------------------------|---|----|---------|-------------------------|---|---------------------------------|
| NO DE COMPTE ACCOUNT NO. | EMPLACEMENT DE L'IMMEUBLE LOCATION OF PROPERTY  | CADASTRE - SUBDIVISION                      | ENTRETIEN DES TROTTOIRS PDS DE FRONT MAINTENANCE OF SIDEWALKS FEET FRONTAGE | TERRAIN LAND | BATIMENTS ET AUTRES ITEM BUILINGS AND OTHER ITEMS | VALEUR EXEMPT EXEMPT VALUE | VALEUR IMPOSABLE TAXABLE VALUE                    |    |         |                         |   |                                 |
| 585508                   | 203701 ST ZOTIQUE EST<br>6705 DE GASPE  | 10 1714                                     | C 123   | 1750         | 5050  |                            | 6800  | 1C |         | 6800                    |   |                                 |
|                          | JACQUES TOZZI<br>203 ST ZOTIQUE EST   | COURTIER<br>D ASSCES                        |   |              |   |                            |   |    |         |                         |   |                                 |
| 585535                   | 150752 DANTE<br>679576801 AVE CASGRAIN  | 10 1706                                     | C 124   | 1300         | 8800  |                            | 10100   | 1C |         | 10100                   |   |                                 |
|                          | SUCC HECTOR CYPRIHOT<br>JEAN CYPRIHOT<br>AIME PARENT<br>2730 CH DE LA COTE STE CATHERINE<br>SOCIETE NATIONALE DE FIDUCIE<br>TOUS EX/TEST ET FIDUCIAIRES | PRETRE<br>ADMINISTRATEUR                    |   |              |   |                            |   |    |         |                         |   |                                 |
| 585545                   | 130<br>LOT DANTE  | 10 1753-1<br>1753-2                         | C 23  | 850          | 11450   |                            | 11450<br>850                                      | 1C |         | 11450<br>850            | 1954/54<br>No. 545798<br>(27/4/54)                |                                 |
|                          | GENTILE DIENI<br>213 DANTE  | RESTAURATEUR                                |   |              |   |                            |   |    |         |                         |   |                                 |
| 585546                   | 240744 DANTE  | 10 1754-1<br>1754-2                         | C 89  | 950          | 5450  |                            | 6400  | 1C |         | 6400                    |   |                                 |
|                          | LES CURE ET MARGUILLIERS<br>DE L OEUVRE ET FABRIQUE<br>DE LA PAROISSE DE<br>NOTRE DAME DE LA DEFENSE  |   |   |              |   |                            |   |    |         |                         |   |                                 |
| 585548                   | LOT DANTE   | 10 P1793<br>P2066                           | C 1072  | 1100         |   |                            | 1100  | 1C |         | 1100                    |   |                                 |
|                          | JOSEPH LIPARI<br>7109 ST DENIS  | MARCHAND                                    |   |              |   |                            |   |    |         |                         |   |                                 |
| 585549                   | 279777 DANTE  | 10 2068                                     | C 23  | 950          | 3550  |                            | 4500  | 1C |         | 4500                    |   |                                 |
|                          | ANTONIO ALATI<br>253 DANTE  | PRESSEUR                                    |   |              |   |                            |   |    |         |                         |   |                                 |

1337

SUPPLEMENTARY VALUATION ROLL OF IMMOVABLE PROPERTY FOR THE FISCAL YEAR COMMENCING 1ST. MAY 1952

| NO DE COMPTE<br>ACCOUNT NO. | EMPLACEMENT DE L'IMMEUBLE<br>LOCATION OF PROPERTY  | CADASTRE - SUBDIVISION                            | ENTRETIEN DES<br>TROTTOIRS<br>PDS DE FRONT   | VALEUR (DOLLARS SEULEMENT) - VALUE (DOLLARS ONLY) |   |                               | TROTTOIRS<br>SIDEWALKS | D<br>E<br>N<br>O<br>M<br>I<br>N<br>A<br>T<br>I<br>O<br>N | VALEUR POUR LA<br>TAXE SCOLAIRE<br>VALUE FOR<br>SCHOOL TAX | NO DE RESOLUTION<br>RESOLUTION NO. |
|-----------------------------|--|---|--|---|---|-------------------------------|------------------------|--|--|------------------------------------|
|                             | NOM ET ADRESSE DU PROPRIETAIRE<br>NAME AND ADDRESS OF OWNER  | OCCUPATION ET<br>DENOMINATION<br>AND DENOMINATION | MAINTENANCE OF<br>SIDEWALKS<br>FEET FRONTAGE | TERRAIN<br>LAND                                   | BATIMENTS<br>ET AUTRES ITEM<br>BUILDINGS<br>AND OTHER ITEMS | VALEUR EXEMPT<br>EXEMPT VALUE |                        |  |  |                                    |
| 585560                      | 201/05A DANTE<br><br>GUSTAVE D ERRICO<br>205 DANTE   | 10 2081<br><br>P2082<br><br>GERANT                | C 1214                                       | 1600  | 18900   |                               |                        | 1C   | 20500  |                                    |
| 585561                      | COMPTE ANNULE<br><br>COMPTÉ ANNULÉ<br>VOIR COMPTE 585560   |   |  |   |   |                               |                        |  |  |                                    |
| 585563                      | 179/75 DANTE<br><br>GUISEPPANTONIO BIELLO<br>FRANK BIELLO<br>A/S FRANK BIELLO<br>179 DANTE                         | 10 2087<br><br>CEMENT<br>FINISHER<br>SHOEMAKER    | C 22   | 900   | 4000  |                               |                        | 1C   | 4900   |                                    |
| 585571                      | 73769 DANTE<br><br>ALBINA RENZONI WID OF<br>GIUSEPPE MATTEINI<br>69 DANTE  | 10 2096<br><br>ALIEN                              | C 23   | 950   | 5250  |                               |                        | 1C   | 6200   |                                    |
| 585603                      | 6890194 Henri Jubin<br>290<br>1953 <i>Paul Emile Ethier</i><br>LOT BELANGER EST<br>ALFREDO FUNARO<br>10075 FRANCIS | 10 2103   | C 127  | 1350  | 18650   |                               |                        | 1C   | 18650<br>1350  | RES. NO. 53/126<br>(46/11/53)      |
| 585616                      | 189 BELANGER EST<br><br>MONTREAL DYING<br>AND CLEANING CO LTD<br>189 BELANGER EST<br><br>36 H P                    | MOTIVE POWER                                      | N ENT  |   | 720   |                               |                        | 5N   | 720  |                                    |

ROLE SUPPLEMENTAIRE D'ÉVALUATION DES IMMEUBLES POUR L'EXERCICE FINANCIER COMMENÇANT LE 1ER MAI 1952

SUPPLEMENTARY VALUATION ROLL OF IMMOVABLE PROPERTY FOR THE FISCAL YEAR COMMENCING 1ST. MAY 1952

RUE  
STREET

QUARTIER  
WARD ST JEAN

ARRONDISSEMENT ÉLECTORAL  
ELECTORAL DISTRICT

| NO DE COMPTE<br>ACCOUNT NO. | EMPLACEMENT DE L'IMMEUBLE<br>LOCATION OF PROPERTY<br><br>NOM ET ADRESSE DU PROPRIÉTAIRE<br>NAME AND ADDRESS OF OWNER          | CADASTRE - SUBDIVISION<br><br>OCCUPATION ET /<br>AND DÉNOMINATION | ENTRETIEN DES<br>TROTTOIRS<br>POS DE FRONT<br><br>MAINTENANCE OF<br>SIDEWALKS<br>FRONT FRONTAGE | VALEUR (DOLLARS SEULEMENT) - VALUE (DOLLARS ONLY) |   |                                |                                   | TROTTOIRS<br>SIDEWALKS | U<br>O<br>U | DÉNOMINATION | VALEUR POUR LA<br>TAXE SCOLAIRE<br>VALUE FOR<br>SCHOOL TAX | NO DE RÉOLUTION<br>RESOLUTION NO.<br><br>NO DE CERTIFICAT<br>CERTIFICATE NO |
|-----------------------------|---|---|---|---|---|--------------------------------|-----------------------------------|------------------------|-------------|--------------|--|---|
|                             |   |   |   | TERRAIN<br>LAND                                   | BÂTIMENTS<br>ET AUTRES ITEX<br>BUILDINGS<br>AND OTHER ITEMS | VALEUR EXEMPTÉ<br>EXEMPT VALUE | VALEUR IMPOSABLE<br>TAXABLE VALUE |                        |             |              |  |   |
| 585617                      | 185/181 BELANGER EST<br><br>LUMENA BOIRE VVE DE<br>JOSEPH ROBERT<br>4029 AVE PAPINEAU<br>LUCIENNE ROBERT<br>4029 AVE PAPINEAU | 10 1092<br><br>C  | 25  | 1100  | 3100  |                                | 4200                              |                        | 1C          | 4200         |  |   |
| 585618                      | 179/75 BELANGER EST<br><br>JULIETTE HOGUE VVE DE<br>PAUL A ROUSSELLE<br>175 BELANGER EST                                      | 10 1093<br><br>C  | 25  | 1100  | 3300  |                                | 4400                              |                        | 1C          | 4400         |  |   |
| 585621                      | 159/57 BELANGER EST<br><br>JEAN PAUL PEDRALE<br>159 BELANGER EST  | 10 1096<br><br>ELECTRICIEN C                                      | 25  | 1100  | 2100  | 900                            | 3200                              | 900                    | 1C          | 3200         | DEPT. No. 52/7419<br>(1/11/52)                             |   |
| 585637                      | 218 MOZART EST<br><br>CONCETTA VENA VVE DE<br>ANTONIO VISCARDI /AUBAIN/<br>218 MOZART EST                                     | 10 1115<br><br>C  | 25  | 1100  | 1900  |                                | 3000                              |                        | 1C          | 3000         |  |   |
| 585640                      | 252 MOZART EST<br><br>GABRIELLE LEODUX<br>EPSE S DE S DE<br>JEAN LOUIS ARCHAMBAULT<br>1340A BEAUBIEN EST                      | 10 1109<br><br>C  | 25  | 1100  | 3800  |                                | 4900                              |                        | 1C          | 4900         |  |   |
| 585645                      | 275 AVENUE MOZART EST<br><br>CARMELA MARRA EPSE DE<br>LUIGI MARRA<br>107 CLOVERDALE<br>DORVAL P Q                             | 10 1163<br><br>C  | 25  | 1100  | 2100  |                                | 3200                              |                        | 1C          | 3200         |  |   |

ROLE SUPPLEMENTAIRE D'EVALUATION DES IMMEUBLES POUR L'EXERCICE FINANCIER COMMENÇANT LE 1ER MAI 1952  
 SUPPLEMENTARY VALUATION ROLL OF IMMOVABLE PROPERTY FOR THE FISCAL YEAR COMMENCING 1ST. MAY 1952

RUE  
STREET

QUARTIER  
WARD ST JEAN

ARRONDISSEMENT ELECTORAL  
ELECTORAL DISTRICT

| NO DE COMPTE<br>ACCOUNT NO. | EMPLACEMENT DE L'IMMEUBLE<br>LOCATION OF PROPERTY<br>NOM ET ADRESSE DU PROPRIETAIRE<br>NAME AND ADDRESS OF OWNER   | CADASTRE - SUBDIVISION<br>OCCUPATION ET<br>AND DENOMINATION | ENTRETIEN DES<br>TROTTOIRS<br>POR DE FRONT<br>MAINTENANCE OF<br>SIDEWALKS<br>FRONT FRONTAGE | VALEUR (DOLLARS SEULEMENT) - VALUE (DOLLARS ONLY) |   |                               |                                   | E<br>O<br>C<br>U<br>C<br>D<br>E<br>N<br>O<br>M<br>I<br>N<br>A<br>T<br>I<br>O<br>N | VALEUR POUR LA<br>TAXE SCOLAIRE<br>VALUE FOR<br>SCHOOL TAX | NO DE RESOLUTION<br>RESOLUTION NO.<br>NO DE CERTIFICAT<br>CERTIFICATE NO. |
|-----------------------------|--|---|---|---|---|-------------------------------|-----------------------------------|---|--|---|
|                             |  |   |   | TERRAIN<br>LAND                                   | BATIMENTS<br>ET AUTRES ITEM<br>BUILDINGS<br>AND OTHER ITEMS | VALEUR EXEMPT<br>EXEMPT VALUE | VALEUR IMPOSABLE<br>TAXABLE VALUE |   |  |   |
| 585665                      | 155 MOZART EST<br>DOMENICO CIOTOLA<br>155 MOZART EST   | 10 P1183<br>MECHANIC  | C 25  | 1100  | 1600  |                               | 2700                              | 1C  | 2700   |   |
| 585667                      | LOT MOZART EST<br>ELIAS PERRON<br>8319 AVE DES BELGES<br>GERARD PERRON<br>5926 AVE DU PARC   | 10 P1187<br>MARCHAND<br>MARCHAND                            | C 119   | 1300  |   |                               | 1300                              | 1C  | 1300   |   |
| 585668                      | LOT MOZART EST<br>ELIAS PERRON<br>8319 AVE DES BELGES<br>GERARD PERRON<br>5926 AVE DU PARC   | 10 P1188<br>MARCHAND<br>MARCHAND                            | C 25  | 1550  | 4950  |                               | 6500                              | 1C  | 6500   |   |
| 585678                      | <sup>65</sup><br>LOT SHAMROCK AVE<br><i>Geny Rousseau, 8457 St Denis</i><br><i>Geny Rousseau</i><br>SUCC HECTOR CYPRIOT<br>JEAN CYPRIOT<br>AIME PARENT<br>2730 CH DE LA COTE STE CATHERINE<br>SOCIETE NATIONALE DE FIDUCIE<br>TOUS EXTEST ET FIDUCIAIRES | 10 1013<br>PRETRE<br>ADMINISTRATEUR                         | C 25  | 1150  | 45350   |                               | 45350<br>1150                     | 1C  | 45350<br>1150  | 1954-55<br>URB. No 55/270<br>(17-5-55)                                    |
| 585683                      | <i>Vincent Has</i>   |   |   |   |   |                               |                                   |   |  |   |
| 585692                      | 56762A JEAN TALON EST<br>MARC ANDRE BLAIN<br>652 BUCHANAN<br>VILLE ST LAURENT  | 10 2010-2<br>2011<br>AVOCAT                                 | C 35  | 2500  | 9500  |                               | 12000                             | 1C  | 12000  |   |
| 585705                      | 186190 JEAN TALON EST<br>PIETRO IORIO<br>DAMIANO IORIO<br>190 JEAN TALON EST<br>NICOLA IORIO<br>186 JEAN TALON EST   | 10 2025<br>CORDONNIER<br>FOURREUR<br>COMPTABLE              | C 23  | 1050  | 8150  |                               | 9200                              | 1C  | 9200   |   |
| 585683                      | <i>7.65 Carl St Laurent</i><br><i>Nicole Charvato</i><br><i>765 St Laurent</i>   | 10 P1832<br>C 115   | 115   | 2600  | 11600   |                               | 14200                             | C   | 14200  | 1340<br>URB. No 55/270<br>(17-5-55)                                       |

ROLE SUPPLEMENTAIRE D'ÉVALUATION DES IMMEUBLES POUR L'EXERCICE FINANCIER COMMENÇANT LE 1ER MAI 1952  
 SUPPLEMENTARY VALUATION ROLL OF IMMOVABLE PROPERTY FOR THE FISCAL YEAR COMMENCING 1ST. MAY 1952

RUE  
STREET

QUARTIER  
WARD ST JEAN

ARRONDISSEMENT ÉLECTORAL  
ELECTORAL DISTRICT

| NO DE COMPTE<br>ACCOUNT NO. | EMPLACEMENT DE L'IMMEUBLE<br>LOCATION OF PROPERTY  | CADASTRE - SUBDIVISION<br>OCCUPATION ET<br>AND DÉNOMINATION | ENTRETIEN DES<br>SPOTTOISE<br>POUR DE FRONT<br>MAINTENANCE OF<br>SIDEWALKS<br>FEET FRONTAGE | VALEUR (DOLLARS SEULEMENT) - VALUE (DOLLARS ONLY) |  |                                |                                   | DÉSIGNATION<br>DENOMINATION | VALEUR POUR LA<br>TAXE SCOLAIRE<br>VALUE FOR<br>SCHCOL TAX | NO DE RÉOLUTION<br>RESOLUTION NO.<br>NO DE CERTIFICAT<br>CERTIFICATE NO. |
|-----------------------------|--|---|---|---|--|--------------------------------|-----------------------------------|-----------------------------|--|--|
|                             |  |   |   | TERRAIN<br>LAND                                   | BÂTIMENTS<br>ET AUTRES ITC<br>BUILDINGS<br>AND OTHER ITEMS | VALEUR EXEMPTÉ<br>EXEMPT VALUE | VALEUR IMPOSABLE<br>TAXABLE VALUE |                             |  |  |
| 585713                      | 234/38 JEAN TALON EST.<br><br>MARIE JEANNE LORTIE<br>236 JEAN TALON EST<br>MARIA LORTIE EPSE S DE B<br>DE DONAT GAGNON<br>236 JEAN TALON EST<br>MADELEINE LORTIE | 10 2033<br><br>C  | 23  | 1050  | 5750   |                                | 6800                              | 1C                          | 6800   |  |
| 585740                      | 450752 AVE BEAUMONT<br><br>CANADIAN BREWERIES QUEBEC LIMITED<br>450 AVE BEAUMONT<br><br>MOTIVE POWER INCLUDED  | 638 1428-1<br><br>N   | 100   | 74900   | 231100   |                                | 306000                            | 5N                          | 306000   |  |
| 585742                      | COMPTE ANNULÉ<br><br>COMPTE ANNULÉ<br>VOIR COMPTES 586923 ET 586926  |   |   |   |  |                                |                                   |                             |  |  |
| 585743                      | COMPTE ANNULÉ<br><br>COMPTE ANNULÉ<br>VOIR COMPTES 586923 ET 586926  |   |   |   |  |                                |                                   |                             |  |  |
| 585755                      | LOT AVE BEAUMONT<br><br>CANADIAN LIFT TRUCK CO LIMITED<br>149 AVE BEAUMONT   | 12 265103<br><br>N  | 25  | 700   |  |                                | 700                               | 5N                          | 700  |  |
| 585758                      | 149751 AVE BEAUMONT<br><br>CANADIAN LIFT TRUCK COMPANY LTD<br>149 BEAUMONT AVE   | 12 26-106<br>26-107<br><br>N                                | 50  | 1350  | 11750  |                                | 13100                             | 5N                          | 13100  |  |
| 585762                      | 175/77 AVE BEAUMONT<br><br>OVILA LIMOGES<br>1256 DALCOURT  | 12 26-110<br><br>C  | 20  | 550   | 1750   |                                | 2300                              | 1C                          | 2300   |  |

ROLE SUPPLEMENTAIRE D'ÉVALUATION DES IMMEUBLES POUR L'EXERCICE FINANCIER COMMENÇANT LE 1<sup>ER</sup> MAI 1952  
 SUPPLEMENTARY VALUATION ROLL OF IMMOVABLE PROPERTY FOR THE FISCAL YEAR COMMENCING 1ST. MAY 1952

RUE  
STREET

QUARTIER  
WARD ST JEAN

ARRONDISSEMENT ÉLECTORAL  
ELECTORAL DISTRICT

| NO DE COMPTE<br>ACCOUNT NO. | EMPLACEMENT DE L'IMMEUBLE<br>LOCATION OF PROPERTY          | CADASTRE - SUBDIVISION<br>OCCUPATION ET<br>AND DÉNOMINATION                        | ENTRETIEN DES<br>TROTTOIRS<br>PDS DE FRONT<br>MAINTENANCE OF<br>SIDEWALKS<br>FEET FRONTAGE | VALEUR (DOLLARS SEULEMENT) - VALUE (DOLLARS ONLY) |   |                                |                                   | E<br>D<br>O<br>C<br>U<br>DÉNOMINATION | VALEUR POUR LA<br>TAXE SCOLAIRE<br>VALUE FOR<br>SCHOOL TAX | NO DE RÉOLUTION<br>RESOLUTION NO.<br>NO DE CERTIFICAT<br>CERTIFICATE NO. |
|-----------------------------|--|--|--|---|---|--------------------------------|-----------------------------------|---------------------------------------|--|--|
|                             |  |  |  | TERRAIN<br>LAND                                   | BÂTIMENTS<br>ET AUTRES ITEM<br>BUILDINGS<br>AND OTHER ITEMS | VALEUR EXEMPTÉ<br>EXEMPT VALUE | VALEUR IMPOSABLE<br>TAXABLE VALUE |                                       |  |  |
| 585763                      | 179/81 AVE BEAUMONT<br>PAR ST LAURENT                      | 12 26-111<br>641 1-58<br>PEINTRE<br>PEINTRE  | C 20   | 550   | 1950  |                                | 2500                              | 1C                                    | 2500   |  |
| 585772                      | 495 AVE BEAUMONT   | 638 P210<br>DE LA<br>213<br>P210<br>212<br>P210<br>211<br>169<br>170<br>171<br>172 | N 408  | 7500  | 48300   |                                | 55800                             | 5N                                    | 55800  |  |
| 585780                      | 635/33 AVE BEAUMONT  | 637 P255<br>P254<br>ENGINEER   | C 248  | 900   | 3800  |                                | 4700                              | 1C                                    | 4700   |  |
| 585785                      | LOT AVE BEAUMONT<br>958<br>GEORGE C BERGIN<br>679 BEAUMONT | 637 183<br>DETECTIVE   | C 128  | 1100  |   |                                | 1100                              | 1C                                    | 1100   |  |



SUPPLEMENTARY VALUATION ROLL OF IMMOVABLE PROPERTY FOR THE FISCAL YEAR COMMENCING 1ST. MAY 1952

| NO DE COMPTE<br>ACCOUNT NO. | EMPLACEMENT DE L'IMMEUBLE<br>LOCATION OF PROPERTY   | CADASTRE - SUBDIVISION        | ENTRETIEN DES<br>TROTTOIRS<br>POS. DE FRONT<br>MAINTENANCE OF<br>SIDEWALKS<br>FEET FRONTAGE | VALEUR (DOLLARS SEULEMENT) - VALUE (DOLLARS ONLY) |                 |  |                                | TERRAIN<br>LAND | BÂTIMENTS<br>ET AUTRES ITERS<br>BUILDINGS<br>AND OTHER ITEMS | VALEUR EXEMPTÉ<br>EXEMPT VALUE | VALEUR IMPOSABLE<br>TAXABLE VALUE | D E N O M I N A T I O N | VALEUR POUR LA<br>TAXE SCOLAIRE<br>VALUE FOR<br>SCHOOL TAX | NO DE RÉSOLUTION<br>RESOLUTION NO.<br>NO DE CERTIFICAT<br>CERTIFICATE NO. |
|-----------------------------|---|-------------------------------|---|---|-----------------|--|--------------------------------|-----------------|--|--------------------------------|-----------------------------------|-------------------------|--|---|
|                             |   |                               |   | OCCUPATION ET<br>AND DENOMINATION                 | TERRAIN<br>LAND | BÂTIMENTS<br>ET AUTRES ITERS<br>BUILDINGS<br>AND OTHER ITEMS | VALEUR EXEMPTÉ<br>EXEMPT VALUE |                 |  |                                |                                   |                         |  |   |
| 585793                      | 195<br>LOT AVE BEAUMONT<br><br>ROGER LACROIX<br>7239 AVE OUTREMONT  | 636 125<br><br>BUILDER        | C 1138  | 1050  | 10450           | 10450  | 1050                           | 1050            | 1050   | 1050                           | 1C                                | 10450                   | 1954/55<br>CERT. No. 45-1709<br>(218/55)                   |   |
| 585794                      | 6904 Outremont<br>LOT AVE BEAUMONT<br>801 Beaumont  | 636 89<br><br>P88             | C 1275  | 800   | 6200            | 6200   | 800                            | 800             | 800  | 800                            | 1C                                | 6200                    | 52/5805<br>(310/52)  |   |
| 585795                      | 807 AVE BEAUMONT<br><br>EDOUARD WEAVERS<br>807 AVE BEAUMONT   | 636 P88<br><br>MECANICIEN     | P 221   | 650   | 1550            | 2200   | 2200                           | 2200            | 2200   | 2200                           | 1P                                | 2200                    |  |   |
| 585798                      | 821/19 AVE BEAUMONT<br><br>MARY FLORENCE TOZER<br>WIFE S AS YD P OF<br>ARTHUR ROBERT HART<br>821 AVE BEAUMONT | 636 60<br><br>C P R CONSTABLE | P 23  | 650   | 2950            | 3600   | 3600                           | 3600            | 3600   | 3600                           | 1P                                | 3600                    |  |   |
| 585803                      | 945 AVE BEAUMONT<br><br>LINK BELT LTD<br>180 VALLEE   | 633 62<br><br>61              | N 133   | 1650<br>1650                                      | 33350<br>40350  | 35000<br>42000   | 42000                          | 42000           | 42000  | 42000                          | 5N                                | 35000<br>42000          | 1283 1954<br>CERT. No. 53/285<br>(27-5-53)                 |   |
| 585814                      | LOT AVE BEAUMONT<br><br>LUCIENNE MARTINEAU<br>EPSE S DE B DE<br>HECTOR SENEAL<br>10481 ST HUBERT              | 633 4<br><br>TECHNICIEN       | C 25  | 700   |                 | 700  | 700                            | 700             | 700  | 700                            | 1C                                | 700                     |  |   |

SUPPLEMENTARY VALUATION ROLL OF IMMOVABLE PROPERTY FOR THE FISCAL YEAR COMMENCING 1ST. MAY 1952

| RUE<br>STREET | QUARTIER<br>WARD | ST JEAN | ARRONDISSEMENT ÉLECTORAL<br>ELECTORAL DISTRICT | VALEUR (DOLLARS SEULEMENT) - VALUE (DOLLARS ONLY) |                        |   |  | TERRAIN<br>LAND | BÂTIMENTS<br>ET AUTRES ÎTENS<br>BUILDINGS<br>AND OTHER ITEMS | VALEUR EXEMPTÉ<br>EXEMPT VALUE | VALEUR IMPOSABLE<br>TAXABLE VALUE | E<br>D<br>O<br>U<br>D<br>E<br>N<br>O<br>M<br>I<br>N<br>A<br>T<br>I<br>O<br>N | VALEUR POUR LA<br>TAXE SCOLAIRE<br>VALUE FOR<br>SCHOOL TAX | NO DE RÉSOLUTION<br>RESOLUTION NO. |
|---------------|------------------|---------|--|---|------------------------|---|--|-----------------|--|--------------------------------|-----------------------------------|--|--|------------------------------------|
|               |                  |         |  | EMPLACEMENT DE L'IMMEUBLE<br>LOCATION OF PROPERTY | CADASTRE - SUBDIVISION | ENTRETIEN DES<br>TROTTOIRS<br>PDE DE FRONT                                | M<br>A<br>I<br>N<br>T<br>E<br>N<br>A<br>N<br>C<br>E<br>O<br>F<br>S<br>I<br>D<br>E<br>W<br>A<br>L<br>K<br>S<br>F<br>E<br>E<br>T<br>F<br>R<br>O<br>N<br>T<br>A<br>G<br>E |                 |  |                                |                                   |  |  |                                    |
|               |                  |         |  |   |                        |   |  |                 |  |                                |                                   |  |  |                                    |
|               |                  |         |  |   | 585815                 | LOT AVE BEAUMONT  | 533 3  |                 |  |                                |                                   |  |  |                                    |
|               |                  |         |  |   |                        | LUCIENNE MARTINEAU<br>EPSE S DE B DE<br>HECTOR SENECAL<br>10461 ST HUBERT | TECHNICIEN   | C               | 117  | 750                            |                                   | 750  | 1C   | 750                                |
|               |                  |         |  |   | 535825                 | 150748 MOZART OUEST   | 11 1365  |                 |  |                                |                                   |  |  |                                    |
|               |                  |         |  |   |                        | ARMAND BERGERON<br>148 MOZART OUEST                                       | PLOMBIER   | C               | 25   | 700                            | 3200                              | 3900   | 1C   | 3900                               |
|               |                  |         |  |   | 585832                 | 40<br>LOT AVE MOZART OUEST  | 11 1358  |                 |  |                                |                                   |  |  |                                    |
|               |                  |         |  |   |                        | HARRY KUCER<br>3553 BOUL ST LAURENT                                       | MNFTR  | J               | 25   | 700                            | 21900                             | 21900<br>700   | 1J   | 21900<br>700                       |
|               |                  |         |  |   | 585833                 | 40<br>LOT AVE MOZART OUEST  | 11 1357  |                 |  |                                |                                   |  |  |                                    |
|               |                  |         |  |   |                        | HARRY KUCER<br>3553 BOUL ST LAURENT                                       | MNFTR  | J               | 25   | 700                            | 21900                             | 21900<br>700   | 1J   | 21900<br>700                       |
|               |                  |         |  |   | 585834                 | LOT AVE MOZART OUEST  | 11 1356  |                 |  |                                |                                   |  |  |                                    |
|               |                  |         |  |   |                        | HARRY KUCER<br>3553 BOUL ST LAURENT                                       | MNFTR  | J               | 25   | 700                            |                                   | 700  | 1J   | 700                                |
|               |                  |         |  |   | 585835                 | LOT AVE MOZART OUEST  | 11 1355  |                 |  |                                |                                   |  |  |                                    |
|               |                  |         |  |   |                        | HARRY KUCER<br>3553 BOUL ST LAURENT                                       | MNFTR  | J               | 25   | 700                            |                                   | 700  | 1J   | 700                                |
|               |                  |         |  |   | 585841                 | 22720 AVE MOZART OUEST  | 11 1311  |                 |  |                                |                                   |  |  |                                    |
|               |                  |         |  |   |                        | ROGER LEMIEUX   | COMPTABLE  | C               | 23   | 650                            | 2850                              | 3500   | 1C   | 3500                               |

ROLE SUPPLEMENTAIRE D'ÉVALUATION DES IMMEUBLES POUR L'EXERCICE FINANCIER COMMENÇANT LE 1ER MAI 1952  
 SUPPLEMENTARY VALUATION ROLL OF IMMOVABLE PROPERTY FOR THE FISCAL YEAR COMMENCING 1ST. MAY 1952

RUE  
STREET

QUARTIER  
WARD ST JEAN

ARRONDISSEMENT ÉLECTORAL  
ELECTORAL DISTRICT

| NO DE COMPTE<br>ACCOUNT NO. | EMPLACEMENT DE L'IMMEUBLE<br>LOCATION OF PROPERTY   | CADASTRE - SUBDIVISION        |                | ENTRETIEN DES<br>TROTTOIRS<br>PDE DE FRONT<br><br>MAINTENANCE OF<br>SIDEWALKS<br>FRONT FRONTAGE | VALEUR (DOLLARS SEULEMENT) - VALUE (DOLLARS ONLY) |   |                                |                                   | PROFONDEUR<br>DE LA RUE<br>STREET WIDTH | DÉSIGNATION<br>DENOMINATION | VALEUR POUR LA<br>TAXE SCOLAIRE<br>VALUE FOR<br>SCHOOL TAX | NO DE RÉOLUTION<br>RESOLUTION NO.<br><br>NO DE CERTIFICAT<br>CERTIFICATE NO. |
|-----------------------------|---|-------------------------------|----------------|---|---|---|--------------------------------|-----------------------------------|---|-----------------------------|--|--|
|                             |   | OCCUPATION ET<br>DÉNOMINATION |                |   | TERRAIN<br>LAND                                   | BÂTIMENTS<br>ET AUTRES ÎTÈM<br>BUILDINGS<br>AND OTHER ITEMS | VALEUR EXEMPTÉ<br>EXEMPT VALUE | VALEUR IMPOSABLE<br>TAXABLE VALUE |   |                             |  |  |
| 585845                      | 41745 AVE MOZART OUEST  | 11                            | 1413           |   |   |   |                                |                                   |   |                             |  |  |
|                             | ANNETTE CHEVALIER<br>JEANNE CHEVALIER<br>41 AVE MOZART OUEST  |                               |                | C   | 104   | 750   | 7850                           |                                   |   | 8600                        | 1C   | 8600   |
| 585863                      | 1024722 JEAN TALON OUEST  | 633                           | P54            |   |   |   |                                |                                   |   |                             |  |  |
|                             | 1953<br>LESLIE CLARKE COPP<br>532 6 E AVENUE<br>MEDICINE HAT ALBERTA<br>MARY HARPER<br>MAYWOOD ILLINOIS U S A |                               |                | P   | 93  | 1250  | 5350                           |                                   |   | 6600                        | 1P   | 6600   |
| 585872                      | 890 JEAN TALON OUEST  | 634                           | P61<br>P60     |   |   |   |                                |                                   |   |                             |  |  |
|                             | MARIA ASCENZA ANGELINI<br>WIFE S AS TO P OF<br>STEPHEN TORINO<br>438 MONMOUTH VILLE MONT ROYAL                |                               |                | C   | 50  | 2150  | 17350                          |                                   |   | 19500                       | 1C   | 19500  |
| 585878                      | 816/14 JEAN TALON OUEST   | 636                           | 120-1<br>121-2 |   |   |   |                                |                                   |   |                             |  |  |
|                             | STANLEY VIRSBALL<br>816 JEAN TALON OUEST  |                               |                | N   | 34  | 1450  | 12350                          |                                   |   | 13800                       | 1N   | 13800  |
| 585880                      | 812708 JEAN TALON OUEST   | 636                           | 121-1<br>122-2 |   |   |   |                                |                                   |   |                             |  |  |
|                             | GERTIE MARCOVITCH<br>EPSE S DE B DE<br>DAVID SCHNEIDER<br>985 JEAN TALON OUEST                                |                               |                | J   | 34  | 1500  | 12000                          |                                   |   | 13500                       | 1J   | 13500  |

ROLE SUPPLEMENTAIRE D'ÉVALUATION DES IMMEUBLES POUR L'EXERCICE FINANCIER COMMENÇANT LE 1ER MAI 1952  
 SUPPLEMENTARY VALUATION ROLL OF IMMOVABLE PROPERTY FOR THE FISCAL YEAR COMMENCING 1ST. MAY 1952

| RUE<br>STREET | QUARTIER<br>WARD ST JEAN | ARRONDISSEMENT ÉLECTORAL<br>ELECTORAL DISTRICT | NO DE COMPTE<br>ACCOUNT NO. | EMPLACEMENT DE L'IMMEUBLE<br>LOCATION OF PROPERTY                                |  | CADASTRE - SUBDIVISION            |   | ENTRETIEN DES<br>TROTTOIRS<br>PDS DE FRONT   |     | VALEUR (DOLLARS SEULEMENT) - VALUE (DOLLARS ONLY) |   |                                |                                   | DÉSIGNATION<br>DÉNOMINATION | VALEUR POUR LA<br>TAXE SCOLAIRE<br>VALUE FOR<br>SCHOOL TAX | NO DE RÉOLUTION<br>RESOLUTION NO. |
|---------------|--------------------------|--|-----------------------------|--|--|-----------------------------------|---|--|-----|---|---|--------------------------------|-----------------------------------|-----------------------------|--|-----------------------------------|
|               |                          |  |                             | NOM ET ADRESSE DU PROPRIÉTAIRE<br>NAME AND ADDRESS OF OWNER                      |  | OCCUPATION ET<br>AND DÉNOMINATION |   | MAINTENANCE OF<br>SIDEWALKS<br>FEET FRONTAGE |     | TERRAIN<br>LAND                                   | BÂTIMENTS<br>ET AUTRES ITEM<br>BUILDINGS<br>AND OTHER ITEMS | VALEUR EXEMPTÉ<br>EXEMPT VALUE | VALEUR IMPOSABLE<br>TAXABLE VALUE |                             |  |                                   |
|               |                          |  | 585881                      | 800704 JEAN TALON OUEST  |  | 636                               | 122-1<br>123-1                                  |  |     |   |   |                                |                                   |                             |  |                                   |
|               |                          |  |                             | CECILIA O DONNELL<br>WIFE S AS TO P OF<br>MARCEL LACROIX<br>800 JEAN TALON OUEST |  |                                   |   | C  | 937 | 1400  | 27000   |                                | 28400                             | 1C                          | 28400  |                                   |
|               |                          |  | 585883                      | 778782 JEAN TALON OUEST  |  | 636                               | P156<br>637 P170                                |  |     |   |   |                                |                                   |                             |  |                                   |
|               |                          |  |                             | CAMILIO DI FIORE<br>778 JEAN TALON OUEST   |  |                                   |   | C  | 23  | 1100  | 16900   |                                | 18000                             | 1C                          | 18000  |                                   |
|               |                          |  | 585903                      | 434/28 JEAN TALON OUEST  |  | 638                               | 295-1<br>768-A-1<br>640 46<br>47<br>638 768-A-2 |  |     |   |   |                                |                                   |                             |  |                                   |
|               |                          |  |                             | SUNDAY DRAGONAS<br>432 JEAN TALON OUEST  |  |                                   |   | N  | 324 | 2900  | 9850  |                                | 12750                             | 1N                          | 12750  |                                   |
|               |                          |  | 585904                      | COMPTE ANNULE<br>VOIR COMPTE 585903  |  |                                   |   |  |     |   |   |                                |                                   |                             |  |                                   |

RUE SUPPLEMENTAIRE D'ÉVALUATION DES IMMEUBLES POUR L'EXERCICE FINANCIER COMMENÇANT LE 1ER MAI 1952  
 SUPPLEMENTARY VALUATION ROLL OF IMMOVABLE PROPERTY FOR THE FISCAL YEAR COMMENCING 1ST. MAY 1952

| RUE STREET<br>NO DE COMPTE<br>ACCOUNT NO. | EMPLACEMENT DE L'IMMEUBLE<br>LOCATION OF PROPERTY<br>NOM ET ADRESSE DU PROPRIÉTAIRE<br>NAME AND ADDRESS OF OWNER   | CADASTRE - SUBDIVISION<br>OCCUPATION ET<br>AND DÉNOMINATION | ENTRETIEN DES<br>TROTOIRS<br>PDS DE FRONT<br>MAINTENANCE OF<br>SIDEWALKS<br>FRONT FRONTAGE | VALEUR (DOLLARS SEULEMENT) - VALUE (DOLLARS ONLY) |  |                                |                                   | DÉSIGNATION<br>SUBDIVISION | VALEUR POUR LA<br>TAXE SCOLAIRE<br>VALUE FOR<br>SCHOOL TAX | NO DE RÉOLUTION<br>RESOLUTION NO.<br>NO DE CERTIFICAT<br>CERTIFICATE NO. |
|---|--|---|--|---|--|--------------------------------|-----------------------------------|----------------------------|--|--|
|   |  |   |  | TERRAIN<br>LAND                                   | BÂTIMENTS<br>ET AUTRES<br>BUILDINGS<br>AND OTHER ITEMS | VALEUR EXEMPTÉ<br>EXEMPT VALUE | VALEUR IMPOSABLE<br>TAXABLE VALUE |                            |  |  |
| 585941                                    | JEAN TALON OUEST<br><br>THE CANADIAN PACIFIC RLY CO<br>PARK STATION<br>C/O W R JEFFREY<br>WINDSOR STATION<br>INCLUDING STATION OFFICES<br>FREIGHT NEWS STAND<br>RESTAURANT | P642<br>P640<br>640 39<br>P40<br>P40                        | N 595  | 80300   | 323100   |                                | 403400                            | 5N                         | 403400   |  |
| 585943                                    | 429731 JEAN TALON OUEST<br><br>THEO CHRISTIE<br>432 JEAN TALON OUEST<br>RESTAURANT OWNER   | 638 P377  | N 236  | 1700  | 18300  |                                | 20000                             | 1N                         | 20000  |  |
| 585945                                    | LOT JEAN TALON OUEST<br><br>ROJAK CORPORATION  | 638 375   | N 25   | 1950  |  |                                | 1950                              | 5N                         | 1950   |  |
| 585946                                    | LOT JEAN TALON OUEST<br><br>ROJAK CORPORATION  | 638 374   | N 117  | 2250  |  |                                | 2250                              | 5N                         | 2250   |  |
| 585947                                    | 451 Jean Talon ouest<br>The British American Oil Co Ltd  | 638 356<br>355<br>354                                       | N 180  | 4950  | 11750  |                                | 18700<br><del>12400</del>         | N                          | 18700<br><del>12400</del>                                  | RES. No 52/5785<br>(3/10/52)   |
| 585986                                    | 1035 JEAN TALON OUEST<br><br>DESIDERIO COBETTO<br>ANDREW COBETTO<br>140 BOUL GRAHAM<br>VILLE MT ROYAL<br>D COBETTO AND SONS  | 633 P90<br>89<br>88   | C 160  | 3650  | 61350  |                                | 65000                             | 1C                         | 65000  |  |

ROLE SUPPLEMENTAIRE D'ÉVALUATION DES IMMOBLES POUR L'EXERCICE FINANCIER COMMENÇANT LE 1ER MAI 1952  
 SUPPLEMENTARY VALUATION ROLL OF IMMOVABLE PROPERTY FOR THE FISCAL YEAR COMMENCING 1ST. MAY 1952

| RUE<br>STREET | QUARTIER<br>WARD ST JEAN | ARRONDISSEMENT ÉLECTORAL<br>ELECTORAL DISTRICT | NO DE COMPTE<br>ACCOUNT NO. | EMPLACEMENT DE L'IMMEUBLE<br>LOCATION OF PROPERTY           | CADASTRE - SUBDIVISION           | ENTRETIEN DES<br>TROTTOIRS<br>PDS DE FRONT   | VALEUR (DOLLARS SEULEMENT) - VALUE (DOLLARS ONLY) |   |                                |                                   | VALEUR POUR LA<br>TAXE SCOLAIRE<br>VALUE FOR<br>SCHOOL TAX | NO DE RÉOLUTION<br>RESOLUTION NO.<br><br>NO DE CERTIFICAT<br>CERTIFICATE NO. |                          |
|---------------|--------------------------|--|-----------------------------|---|----------------------------------|--|---|---|--------------------------------|-----------------------------------|--|--|--------------------------|
|               |                          |  |                             | NOM ET ADRESSE DU PROPRIÉTAIRE<br>NAME AND ADDRESS OF OWNER | OCCUPATION ET<br>ANR DÉSIGNATION | MAINTENANCE OF<br>SIDEWALKS<br>CRET FRONTAGE | TERRAIN<br>LAND                                   | BÂTIMENTS<br>ET AUTRES ITEM<br>BUILDINGS<br>AND OTHER ITEMS | VALEUR EXEMPTÉ<br>EXEMPT VALUE | VALEUR IMPOSABLE<br>TAXABLE VALUE |  |  | DE                       |
|               |                          |  | 585989                      | 7295 MC EACHRAN<br>1030 GILVY AVE                           | 633 117<br><br>118<br>119        |  |   |   |                                |                                   |  |  |                          |
|               |                          |  |                             | FRANK FABIAN<br>7295 MC EACHRAN                             | PAINTER                          | 166  | 2150  | 14710   |                                |                                   | 16860  | 16860  | Ent 140-143<br>(17-6-57) |
|               |                          |  | 585990                      | COMPTE ANNULÉ<br><br>COMPTE ANNULÉ<br>VOIR COMPTE 585989    |                                  |  |   |   |                                |                                   |  |  |                          |
|               |                          |  | 585991                      | COMPTE ANNULÉ<br><br>COMPTE ANNULÉ<br>VOIR COMPTE 585989    |                                  |  |   |   |                                |                                   |  |  |                          |
|               |                          |  |                             |   |                                  |  | 230450  | 973630  |                                |                                   | 1204080  | 1204080  |                          |

SUPPLEMENTARY VALUATION ROLL OF IMMOVABLE PROPERTY FOR THE FISCAL YEAR COMMENCING 1ST. MAY 1952

RUE  
STREET

QUARTIER  
WARD ST JEAN

ARRONDISSEMENT ÉLECTORAL  
ELECTORAL DISTRICT

| NO DE COMPTE<br>ACCOUNT NO. | EMPLACEMENT DE L'IMMEUBLE<br>LOCATION OF PROPERTY<br>NOM ET ADRESSE DU PROPRIÉTAIRE<br>NAME AND ADDRESS OF OWNER  | CADASTRE - SUBDIVISION            |                     | ENTRETIEN DES<br>TROTTOIRS<br>PER DE FRONT<br>MAINTENANCE OF<br>SIDEWALKS<br>PERT FRONTAGE | VALEUR (DOLLARS SEULEMENT) - VALUE (DOLLARS ONLY) |   |                                |                                   | W<br>O<br>O<br>U      | DÉSIGNATION            | VALEUR POUR LA<br>TAXE SCOLAIRE<br>VALUE FOR<br>SCHOOL TAX | NO DE RÉOLUTION<br>RESOLUTION NO.<br>NO DE CERTIFICAT<br>CERTIFICATE NO. |
|-----------------------------|---|-----------------------------------|---------------------|--|---|---|--------------------------------|-----------------------------------|-----------------------|------------------------|--|--|
|                             |   | OCCUPATION ET<br>AND DÉNOMINATION |                     |  | TERRAIN<br>LAND                                   | BÂTIMENTS<br>ET AUTRES ITEM<br>BUILDINGS<br>AND OTHER ITEMS | VALEUR EXEMPTÉ<br>EXEMPT VALUE | VALEUR IMPOSABLE<br>TAXABLE VALUE |                       |                        |  |  |
| 586003                      | 826724 OGILVY AVE<br><br>SQL DIAMOND<br>4059 AVE DE L ESPLANADE   | 636                               | 191<br>192          | J 46   | 1350  | 14150   |                                | 15500                             | 1J                    | 15500                  |  |  |
| 586012                      | OGILVY AVE<br>7276 AVE CHAMPAGNEUR<br><br>ANDREW KRBYLA<br>7276 AVE CHAMPAGNEUR                                   | 637                               | 362<br>363<br>364   | C 162  | 2600  | 16400   |                                | 19000                             | 1C                    | 19000                  |  |  |
| 586024                      | 534 OGILVY AVE<br><br>EMILIEN LEFEBVRE<br>7576 BLOOMFIELD AVE   | 638                               | 315                 | C 29   | 1100  | 3100  |                                | 4200                              | 1C                    | 4200                   |  |  |
| 586033                      | <sup>435</sup><br>LOT OGILVY AVE<br><br>LOUIS GUEVREMONT<br>3405 BARCLAY<br>OGILVY HOM 17/10750 (Pas d'exemption) | 638                               | R768A<br>560<br>559 | C 506<br>236   | 1920<br>960                                       | 38080   | 210                            | 40000<br>750                      | 1C<br>975             | 40000<br>750<br>210    | 528787<br>6/11/52  |  |
| <del>586034</del>           | <del>LOT OGILVY AVE<br/><br/>LOUIS GUEVREMONT<br/>3405 BARCLAY<br/>OGILVY AVE HOM 17/10750</del>                  | <del>638</del>                    | <del>559</del>      | <del>C 25</del>  | <del>960</del>                                    |   | <del>210</del>                 | <del>750</del>                    | <del>1C<br/>975</del> | <del>750<br/>210</del> |  |  |
| 586041                      | LOT OGILVY AVE<br><br>CHRIST G CHRISTIE<br>4801 WESTERN<br>WESTMOUNT  | 637                               | 592                 | P 116  | 1100  |   |                                | 1100                              | 1P                    | 1100                   | 1349   |  |

ROLE SUPPLEMENTAIRE D'ÉVALUATION DES IMMEUBLES POUR L'EXERCICE FINANCIER COMMENÇANT LE 1ER MAI 1952  
 SUPPLEMENTARY VALUATION ROLL OF IMMOVABLE PROPERTY FOR THE FISCAL YEAR COMMENCING 1ST. MAY 1952

RUE  
STREET

QUARTIER  
WARD ST JEAN

ARRONDISSEMENT ÉLECTORAL  
ELECTORAL DISTRICT

| NO DE COMPTE<br>ACCOUNT NO. | EMPLACEMENT DE L'IMMEUBLE<br>LOCATION OF PROPERTY   | CADASTRE - SUBDIVISION            |   | ENTRETIEN DES<br>TRACTOIRS<br>POS DE FRONT | VALEUR (DOLLARS SEULEMENT) - VALUE (DOLLARS ONLY)           |                                |                                   |    | DÉSIGNATION  | VALEUR POUR LA<br>TAXE SCOLAIRE<br>VALUE FOR<br>SCHOOL TAX | NO DE RÉOLUTION<br>RESOLUTION NO. |
|-----------------------------|---|-----------------------------------|---|--|---|--------------------------------|-----------------------------------|----|--------------|--|-----------------------------------|
|                             | NOM ET ADRESSE DU PROPRIÉTAIRE<br>NAME AND ADDRESS OF OWNER   | OCCUPATION ET<br>AND DÉNOMINATION | MANTENANCE OF<br>SIDEWALKS<br>FEET FRONTAGE | TERRAIN<br>LAND                            | BÂTIMENTS<br>ET AUTRES ÎTÊM<br>BUILDINGS<br>AND OTHER ITEMS | VALEUR EXEMPTÉ<br>EXEMPT VALUE | VALEUR IMPOSABLE<br>TAXABLE VALUE |    |              | NO DE CERTIFICAT<br>CERTIFICATE NO.                        |                                   |
| 586042                      | 627 OGILVY AVE<br><br>CHRIST G CHRISTIE<br>4801 WESTERN<br>WESTMOUNT  | 637 591<br><br>P                  | 24  | 850  | 1650  |                                | 2500                              | 1P | 2500         |  |                                   |
| 586059                      | 885 OGILVY AVE<br><br>JOSEPH TAVROGES<br>5549 QUEEN MARY ROAD APP   | 634 150<br>151<br>P152<br>MANAGER | 1483  | 2100                                       | 17400   |                                | 19500                             | 1P | 19500        |  |                                   |
| 586061                      | 905 OGILVY AVE<br><br>LINETTE ANNETTE DAME<br>ERSE S DE B DE<br>CHARLES EDOUARD FOREST<br>25 AVE THORTON<br>VILLE MONT ROYAL P Q  | 634 P152<br>153<br>C              | 47  | 1350                                       | 17950   |                                | 19300                             | 1C | 19300        |  |                                   |
| 586067                      | 101715 OGILVY AVE<br><br>ELIZABETH<br>ABBAY MC CARTHY PATERSON<br>WID OF<br>DUGALD CAMPBELL 172<br>1017 OGILVY AVE<br>ALEXANDER STEPHEN 1/2<br>1015 OGILVY AVE  | 633 144<br><br>P                  | 24  | 600  | 3500  |                                | 4100                              | 1P | 4100         |  |                                   |
| 586068                      | 1025-31<br>LOT OGILVY AVE<br><i>Elizb MacCarthy wife of Alex Pater</i><br><i>Wid of Dugald Campbell, 7859 St. Lawrence</i><br>ELIZABETH<br>ABBAY MC CARTHY PATERSON<br>WIDOW OF<br>DUGALD CAMPBELL<br>1017 OGILVY AVE | 633 143<br><br>P                  | 24  | 600  | 27400   |                                | 27400<br>600                      | 1P | 27400<br>600 | 1951-52<br>Cert 515<br>(15-1-52)                           |                                   |

1350



ROLE SUPPLEMENTAIRE D'EVALUATION DES IMMEUBLES POUR L'EXERCICE FINANCIER COMMENÇANT LE 1ER MAI 1952  
 SUPPLEMENTARY VALUATION ROLL OF IMMOVABLE PROPERTY FOR THE FISCAL YEAR COMMENCING 1ST. MAY 1952

RUE  
STREET

QUARTIER  
WARD ST JEAN

ARRONDISSEMENT ÉLECTORAL  
ELECTORAL DISTRICT

| NO DE COMPTE<br>ACCOUNT NO. | EMPLACEMENT DE L'IMMEUBLE<br>LOCATION OF PROPERTY<br>NOM ET ADRESSE DU PROPRIÉTAIRE<br>NAME AND ADDRESS OF OWNER  | CADASTRE - SUBDIVISION<br>OCCUPATION ET<br>AND DÉNOMINATION | ENTRETIEN DES<br>TROTTOIRS<br>P39 DE FRONT<br>MAINTENANCE OF<br>SIDEWALKS<br>FEET FRONTAGE | VALEUR (DOLLARS SEULEMENT) - VALUE (DOLLARS ONLY) |   |                                |                                   | TROTTOIRS<br>SIDEWALKS | E<br>D<br>C<br>U | DÉNOMINATION | VALEUR POUR LA<br>TAXE SCOLAIRE<br>VALUE FOR<br>SCHOOL TAX | NO DE RÉOLUTION<br>RESOLUTION NO.<br>NO DE CERTIFICAT<br>CERTIFICATE NO. |
|-----------------------------|---|---|--|---|---|--------------------------------|-----------------------------------|------------------------|------------------|--------------|--|--|
|                             |   |   |  | TERRAIN<br>LAND                                   | BÂTIMENTS<br>ET AUTRES ITEM<br>BUILDINGS<br>AND OTHER ITEMS | VALEUR EXEMPTÉ<br>EXEMPT VALUE | VALEUR IMPOSABLE<br>TAXABLE VALUE |                        |                  |              |  |  |
| 586071                      | 7605 MC EACHRAN AVE<br><br>ARMAND DESROSIERS<br>7605 MC EACHRAN AVE   | 633 212<br>213<br>P214<br><br>COMPTABLE                     | C 161  | 1700  | 6000  |                                | 9700                              |                        | 1C               | 9700         |  |  |
| 586072                      | COMPTE ANNULÉ<br><br>COMPTE ANNULÉ<br>VOIR COMPTE 586071  |   |  |   |   |                                |                                   |                        |                  |              |  |  |
| 586091                      | 776774 ST ROCH<br><br>MASTALGIA TOR MARY / CAHLAN<br>WID OF NICOLA HRENUK<br>776 ST ROCH  | 637 500-2<br>P501   | C 295  | 650   | 6650  |                                | 9500                              |                        | 1C               | 9500         |  |  |
| 586095                      | 7625<br>7263 AVE CHAMPAGNEUR<br>692 ST ROCH<br><br>ISAAC BROTT<br>839 AVE STUART<br>ZELDA BROTT<br>EPSE S DE B DE<br>NORMAN TENENBAUM<br>839 AVE STUART | 637 578<br>579<br>P580<br><br>MNSTR<br><br>ELECTRICIAN      | J 586  | 1700  | 68300   |                                | 70000                             |                        | 1J               | 70000        |  |  |

SUPPLEMENTARY VALUATION ROLL OF IMMOVABLE PROPERTY FOR THE FISCAL YEAR COMMENCING 1ST. MAY 1952

| RUE<br>STREET | NO DE COMPTE<br>ACCOUNT NO. | EMPLACEMENT DE L'IMMEUBLE<br>LOCATION OF PROPERTY   | CADASTRE - SUBDIVISION        |   | ENTRETIEN DES<br>TROTTOIRS<br>POS DE FRONT<br>MAINTENANCE OF<br>SIDEWALKS<br>FEET FRONTAGE | VALEUR (DOLLARS SEULEMENT) - VALUE (DOLLARS ONLY)          |                                |                                   |              | PROFONDEUR<br>DE L'IMMEUBLE<br>SUBDIVISION | E<br>D<br>O<br>U | DE NOMINATION | VALEUR POUR LA<br>TAXE SCOLAIRE<br>VALUE FOR<br>SCHOOL TAX | NO DE RÉOLUTION<br>RESOLUTION NO.<br>NO DE CERTIFICAT<br>CERTIFICATE NO. |  |
|---------------|-----------------------------|---|-------------------------------|---|--|--|--------------------------------|-----------------------------------|--------------|--|------------------|---------------|--|--|--|
|               |                             |   | OCCUPATION ET<br>DÉNOMINATION | TERRAIN<br>LAND                               |  | BÂTIMENTS<br>ET AUTRES ITEM<br>BUILDINGS<br>AND OTHER ITEM | VALEUR EXEMPTÉ<br>EXEMPT VALUE | VALEUR IMPOSABLE<br>TAXABLE VALUE |              |  |                  |               |  |  |  |
|               | 586101                      | 638<br>LOT ST ROCH  | 637                           | 658<br>659<br>660<br>661<br>662<br>663<br>664 |  |  |                                |                                   |              |  |                  |               |  |  |  |
|               |                             | LA COMMISSION DES ECOLES<br>CATHOLIQUES DE MONTREAL<br>ECOLE BARTHELEMY VIMONT                                  | E                             |   | 349.1  | 5000   | 209900                         | 209900<br>5000                    |              |  | X11E             |               | 209900<br>5000   | DEPT. No. 54/3253<br>(4-1-54)  |  |
|               | 586103                      | 548<br>LOT ST ROCH  | 638                           | 434   |  |  |                                |                                   |              |  |                  |               |  |  |  |
|               |                             | MILDRED NUSSELMAN<br>WIFE S AS TO P OF<br>NATHAN COHEN<br>DOROTHY ZALKIND<br>WIFE S AS TO P OF<br>IRVING RANSEN | J                             |   | 29   | 850  | 11500                          |                                   | 11500<br>850 |  | 1J               |               | 11500<br>850   | 1953/54<br>DEPT. No. 54/3643<br>(24/2/54)                                |  |
|               | 586104                      | LOT ST ROCH   | 638                           | 435   |  |  |                                |                                   |              |  |                  |               |  |  |  |
|               |                             | MILDRED NUSSELMAN<br>WIFE S AS TO P OF<br>NATHAN COHEN<br>DOROTHY ZALKIND<br>WIFE S AS TO P OF<br>IRVING RAMSEN | J                             |   | 29   | 850  |                                |                                   | 850          |  | 1J               |               | 850  |  |  |
|               | 586105                      | 460<br>LOT ST ROCH  | 638                           | 553   |  |  |                                |                                   |              |  |                  |               |  |  |  |
|               |                             | LORENZO MORELLO<br>8120 CHAMPAGNEUR AVE   | C                             |   | 29   | 850  | 5950                           |                                   | 5950<br>850  |  | 1C               |               | 5950<br>850  | DEPT. No. 54/3807<br>(3-1-54)  |  |
|               | 586109                      | 430<br>LOT ST ROCH  | 638                           | 596   |  |  |                                |                                   |              |  |                  |               |  |  |  |
|               |                             | ANTONIO BIANCHI<br>TIZIANO BIANCHI<br>7415 QUERBES AVE<br>ZA BIANCHI AND SON /                                  | C                             |   | 26   | 750  | 11500                          |                                   | 11500<br>750 |  | 1C               |               | 11500<br>750   | DEPT. No. 52/4044<br>(13/5/54)<br>1352                                   |  |

ROLE SUPPLEMENTAIRE D'ÉVALUATION DES IMMEUBLES POUR L'EXERCICE FINANCIER COMMENÇANT LE 1ER MAI 1952  
 SUPPLEMENTARY VALUATION ROLL OF IMMOVABLE PROPERTY FOR THE FISCAL YEAR COMMENCING 1ST. MAY 1952

| RUE<br>STREET               | QUARTIER<br>WARD ST JEAN  | ARRONDISSEMENT ÉLECTORAL<br>ELECTORAL DISTRICT | ENTRETIEN DES<br>TROTTOIRS<br>PDS DE FRONT | VALEUR (DOLLARS SEULEMENT) - VALUE (DOLLARS ONLY) |   |                                |                                   | PROFONDEUR<br>SUBDIVISION | U<br>D<br>O<br>U | DÉSIGNATION | VALEUR POUR LA<br>TAXE SCOLAIRE<br>VALUE FOR<br>SCHOOL TAX | NO DE RÉOLUTION<br>RESOLUTION NO. |
|-----------------------------|---|--|--|---|---|--------------------------------|-----------------------------------|---------------------------|------------------|-------------|--|-----------------------------------|
|                             |   |  |  | TERRAIN<br>LAND                                   | BÂTIMENTS<br>ET AUTRES ITEX<br>BUILDINGS<br>AND OTHER ITEMS | VALEUR EXEMPTÉ<br>EXEMPT VALUE | VALEUR IMPOSABLE<br>TAXABLE VALUE |                           |                  |             |  |                                   |
| NO DE COMPTE<br>ACCOUNT NO. | EMPLACEMENT DE L'IMMEUBLE<br>LOCATION OF PROPERTY   | CADASTRE - SUBDIVISION                         | MANTENANCE OF<br>SIDEWALKS<br>KEY FRONTAGE |   |   |                                |                                   |                           |                  |             |  |                                   |
|                             | NOM ET ADRESSE DU PROPRIÉTAIRE<br>NAME AND ADDRESS OF OWNER                                     | OCCUPATION ET<br>AND DÉNOMINATION              |  |   |   |                                |                                   |                           |                  |             |  |                                   |
| 586110<br>1953              | LOT ST ROCH<br><br>ANTONIO BIANCHI<br>TIZIANO BIANCHI<br>7415 QUERBES AVE<br>A BIANCHI AND SONS | 638 597<br><br>CONTRACTOR<br>BUILDER           | C 26                                       | 750   |   |                                | 750                               | 1C                        |                  | 750         |  |                                   |
| 586111<br>1953              | LOT ST ROCH<br><br>ANTONIO BIANCHI<br>TIZIANO BIANCHI<br>7415 QUERBES AVE<br>A BIANCHI AND SON  | 638 598<br><br>CONTRACTOR<br>BUILDER           | C 25                                       | 700   |   |                                | 700                               | 1C                        |                  | 700         |  |                                   |
| 586122                      | 7700 AVE DE L'ÉPÉE<br><br>THE FIRST CHURCH OF THE NAZARENE<br>7700 AVE DE L'ÉPÉE                | 637 803<br>802<br>801                          | E 159                                      | 2100  | 9600  | 11700                          |                                   | x11E                      |                  | 11700       |  |                                   |
| 586135                      | 703/05 ST ROCH<br>7705/07 AVE CHAMPAGNEUR<br><br>RALPH CRAMP<br>705 ST ROCH                     | 637 731<br><br>MARCHAND                        | J 112                                      | 750   | 10950   |                                | 11700                             | 1J                        |                  | 11700       |  |                                   |
| 586146                      | 895/99 ST ROCH<br><br>PETER KUZEMCHAK<br>JULIA LAGOCKA<br>HIS WIFE C AS TO P<br>4066 AVE LAVAL  | 634 267<br><br>FURRIER                         | C 25                                       | 700   | 10800   |                                | 11500                             | 1C                        |                  | 11500       |  |                                   |
| 586147<br>915               | ST ROCH<br><br>PETER KUZEMCHAK<br>JULIA LAGOCKA<br>HIS WIFE C AS TO P<br>4066 AVE LAVAL         | 634 268<br><br>FURRIER                         | C 25                                       | 700   | 20000   |                                | 20700                             | 1C                        |                  | 20700       |  |                                   |

RUE STREET QUARTIER WARD ST JEAN ARRONDISSEMENT ELECTORAL ELECTORAL DISTRICT

**SUPPLEMENTARY VALUATION ROLL OF IMMOVABLE PROPERTY FOR THE FISCAL YEAR COMMENCING 1ST MAY 1952**

| NO DE COMPTE<br>ACCOUNT NO. | EMPLACEMENT DE L'IMMEUBLE<br>LOCATION OF PROPERTY<br><br>NOM ET ADRESSE DU PROPRIETAIRE<br>NAME AND ADDRESS OF OWNER  | CADASTRE - SUBDIVISION<br>OCCUPATION ET<br>AND DENOMINATION | ENTRETIEN DES<br>TROTTOIRS<br>POUR DE FRONT<br><br>MAINTENANCE OF<br>SIDEWALKS<br>FEET FRONTAGE | VALEUR (DOLLARS SEULEMENT) - VALUE (DOLLARS ONLY) |   |                                |                                   | INDICATEUR<br>DE LA NATURE<br>DE L'IMMEUBLE<br>BUILDING<br>TYPE | DÉSIGNATION  | VALEUR POUR LA<br>TAXE SCOLAIRE<br>VALUE FOR<br>SCHOOL TAX | NO DE RÉOLUTION<br>RESOLUTION NO.<br><br>NO DE CERTIFICAT<br>CERTIFICATE NO. |
|-----------------------------|---|---|---|---|---|--------------------------------|-----------------------------------|---|--------------|--|--|
|                             |   |   |   | TERRAIN<br>LAND                                   | BÂTIMENTS<br>ET AUTRES ITEM<br>BUILDINGS<br>AND OTHER ITEMS | VALEUR EXEMPTÉ<br>EXEMPT VALUE | VALEUR IMPOSABLE<br>TAXABLE VALUE |   |              |  |  |
| 586148                      | 915717 ST ROCH<br><br>ALBERT HART<br>917 ST ROCH  | 634 269<br><br>J  | 25  | 700   | 9800  |                                | 10500                             | 1J  | 10500        |  |  |
| 586166                      | 912/10 AVE BALL<br><br>AARON GUZE<br>MAX GUZE   | 634 P326<br>P325<br><br>J                                   | 28  | 550   | 10750   |                                | 10750<br>550                      | 1J  | 10750<br>550 | CERT. No. 52/2731<br>(1/4/52)                              |  |
| 586168                      | 9027900 BALL AVE<br><br>IDA KAUFMAN<br>WIFE S AS TO P OF<br>SAMSON FINKELSTEIN<br>DOROTHY FINKELSTEIN<br>WIFE S AS TO P OF<br>AARON ABRAMOVITCH<br>902 BALL | 634 P325<br>P324<br><br>J                                   | 28  | 550   | 9650  |                                | 10200                             | 1J  | 10200        |  |  |
| 586170                      | 882780 BALL AVE<br>7858 WISEMAN AVE<br><br>JESSIE LAPEDUS<br>WIFE S AS TO P OF<br>MORRIS GINDIN<br>862 BALL   | 634 P323<br>322<br><br>J                                    | 118   | 650   | 6150  |                                | 6800                              | 1J  | 6800         |  |  |
| 586171                      | 7857255 WISEMAN AVE<br>870/72 BALL AVE<br><br>LOUIS STRECKO<br>7857 WISEMAN AVE   | 636 392<br>393<br><br>C                                     | 1374  | 1000  | 26000   |                                | 27000                             | 1C  | 27000        |  |  |
| 586172                      | COMPTE ANNULE<br><br>VOIR COMPTE 586171   |   |   |   |   |                                |                                   |   |              | 1354   |  |

ROLE SUPPLEMENTAIRE D'EVALUATION DES IMMEUBLES POUR L'EXERCICE FINANCIER COMMENÇANT LE 1ER MAI 1952  
 SUPPLEMENTARY VALUATION ROLL OF IMMOVABLE PROPERTY FOR THE FISCAL YEAR COMMENCING 1ST. MAY 1952

RUE  
STREET

QUARTIER  
WARD ST JEAN

ARRONDISSEMENT ELECTORAL  
ELECTORAL DISTRICT

| NO DE COMPTE<br>ACCOUNT NO. | EMPLACEMENT DE L'IMMEUBLE<br>LOCATION OF PROPERTY   | CADASTRE - SUBDIVISION      | ENTRETIEN DES<br>TROTOIRS<br>POS DE FRONT<br>MAINTENANCE OF<br>SIDEWALKS<br>FEET FRONTAGE | VALEUR (DOLLARS SEULEMENT) - VALUE (DOLLARS ONLY) |   |                                |                                   | DÉSIGNATION<br>DÉNOMINATION | VALEUR POUR LA<br>TAXE SCOLAIRE<br>VALUE FOR<br>SCHOOL TAX | NO DE RÉSOLUTION<br>RESOLUTION NO.<br>NO DE CERTIFICAT<br>CERTIFICATE NO. |
|-----------------------------|---|-----------------------------|---|---|---|--------------------------------|-----------------------------------|-----------------------------|--|---|
|                             |   |                             |   | TERRAIN<br>LAND                                   | BÂTIMENTS<br>ET AUTRES ITEM<br>BUILDINGS<br>AND OTHER ITEMS | VALEUR EXEMPTÉ<br>EXEMPT VALUE | VALEUR IMPOSABLE<br>TAXABLE VALUE |                             |  |   |
| 586173                      | 860762 BALL AVE<br><br>GERALDINE SURERUS<br>WIFE S AS TO P OF<br>FRANK J KANE<br>862 BALL AVE                         | 636 394<br><br>395<br><br>C | 49  | 900   | 141 00  |                                | 15000                             | 1C                          | 15000  |   |
| 586174                      | COMPTE ANNULE<br><br>COMPTE ANNULE<br>VOIR COMPTE 586173  |                             |   |   |   |                                |                                   |                             |  |   |
| 586175                      | <sup>844</sup><br>LOT BALL AVE<br><br>MARTIN LENARD<br>7870 AVE OUTREMONT   | 636 396<br><br>C            | 25  | 450   | 39200   |                                | 39200<br>450                      | 1C                          | 39200<br>450   | 13556<br>Cert 517<br>(15-157)   |
| 586184                      | 750 BALL AVE<br>7880 AVE CHAMPAGNEUR<br><br>MICHAEL HOMIENOOK<br>4930 DE NAMUR  | 637 729<br><br>C            | 112   | 650   | 8350  |                                | 9000                              | 1C                          | 9000   |   |
| 586203                      | 458756 BALL AVE<br><br>STEPHEN BUCHKOWSKY<br>849 HIBERNIA ROAD<br>GEORGE YURICHUK<br>7577 AVE QUERBES                 | 636 730<br><br>C            | 29  | 550   | 8350  |                                | 8900                              | 1C                          | 8900   |   |
| 586217                      | LOT BALL AVE<br><br>J RONALD MILLS<br>VILLE MONT ROYAL P Q  | 636 869<br><br>P            | 29  | 550   |   |                                | 550                               | 1P                          | 550  |   |
| 586236                      | 881783 BALL AVE<br><br>LILLIAN LEAH HUSS WIFE OF<br>EZREH HARRY HERSCOVITCH<br>BAILA SIWIE ZORNBERG WIFE<br>LUIS HUSS | 634 360<br><br>J            | 1122  | 550   | 10950   |                                | 11500                             | 1J                          | 11500  | 1355  |

ROLE SUPPLEMENTAIRE D'EVALUATION DES IMMOBLES POUR L'EXERCICE FINANCIER COMMENÇANT LE 1ER MAI 1952  
 SUPPLEMENTARY VALUATION ROLL OF IMMOVABLE PROPERTY FOR THE FISCAL YEAR COMMENCING 1ST. MAY 1952

| RUE STREET<br>NO DE COMPTE<br>ACCOUNT NO. | EMPLACEMENT DE L'IMMEUBLE<br>LOCATION OF PROPERTY<br>NOM ET ADRESSE DU PROPRIETAIRE<br>NAME AND ADDRESS OF OWNER     | CADASTRE - SUBDIVISION<br>OCCUPATION ET<br>AND DENOMINATION | ENTRETIEN DES<br>TROTTOIRS<br>POS DE FRONT<br>MAINTENANCE OF<br>SIDEWALKS<br>FEET FRONTAGE | VALEUR (DOLLARS SEULEMENT) - VALUE (DOLLARS ONLY) |   |                               |                                   | E<br>D<br>C | D<br>E<br>N<br>O<br>M<br>I<br>N<br>A<br>T<br>I<br>O<br>N | VALEUR POUR LA<br>TAXE SCOLAIRE<br>VALUE FOR<br>SCHOOL TAX | NO DE RESOLUTION<br>RESOLUTION NO<br>NO DE CERTIFICAT<br>CERTIFICATE NO. |
|---|--|---|--|---|---|-------------------------------|-----------------------------------|-------------|--|--|--|
|   |  |   |  | TERRAIN<br>LAND                                   | BATIMENTS<br>ET AUTRES ITEM<br>BUILDINGS<br>AND OTHER ITEMS | VALEUR EXEMPT<br>EXEMPT VALUE | VALEUR IMPOSABLE<br>TAXABLE VALUE |             |  |  |  |
| 586237                                    | 885787 BALL AVE<br>LILLIAN LEAH HUSS WIFE OF<br>EZREH HARRY HERSCOVITCH<br>SAILA SIWIE ZORNBERG WIFE OF<br>LUIS HUSS | 634 361<br>SHIPPER<br>OF<br>STOREKEEPER                     | 25   | 450   | 7550  |                               | 8000                              | 1J          | 8000   |  |  |
| 586238                                    | LOT BALL AVE<br>STEPHEN SHESKO<br>ANNA GREGORYSKA<br>HIS WIFE C AS TO P<br>8068 STUART AVE                           | 634 362<br>C  | 25   | 450   |   |                               | 450                               | 1C          | 450  |  |  |
| 586239                                    | LOT BALL AVE<br>STEPHEN SHESKO<br>ANNA GREGORYSKA<br>HIS WIFE C AS TO P<br>8068 STUART AVE                           | 634 363<br>C  | 25   | 450   |   |                               | 450                               | 1C          | 450  |  |  |
| 586242                                    | 1001703 BALL AVE<br>JOSEPH FOLGA<br>1581 AVE DE L HOTEL DE VILLE   | 633 P352<br>P351<br>FIREMAN                                 | 605  | 350   | 10450   |                               | 10800                             | 1C          | 10800  |  |  |
| 586247                                    | 1045 BALL AVE<br>EDWIN HARDCASTLE<br>7600 WISEMAN  | 633 347<br>MCHT   |  | 400   | 6600  |                               | 7000                              | 2P          | 7000   |  |  |
| 586257                                    | 892/90<br>LOT BLAIR AVE<br>JOHN LESKEWICH<br>7758 OUTREMONT  | 634 419<br>GROGER   | 25   | 240   | 11760   |                               | 240                               | 1C          | 240  | 10/1/52  |  |

ROLE SUPPLEMENTAIRE D'ÉVALUATION DES IMMEUBLES POUR L'EXERCICE FINANCIER COMMENÇANT LE 1ER MAI 1952  
 SUPPLEMENTARY VALUATION ROLL OF IMMOVABLE PROPERTY FOR THE FISCAL YEAR COMMENCING 1ST. MAY 1952

RUE  
STREET

QUARTIER  
WARD ST JEAN

ARRONDISSEMENT ÉLECTORAL  
ELECTORAL DISTRICT

| NO DE COMPTE<br>ACCOUNT NO. | EMPLACEMENT DE L'IMMEUBLE<br>LOCATION OF PROPERTY                                    | CADASTRE - SUBDIVISION<br>OCCUPATION ET<br>AND DÉSIGNATION | ENTRETIEN DES<br>TROTOIRS<br>POUR DE FRONT<br>MAINTENANCE OF<br>SIDEWALKS<br>FRONT FRONTAGE | VALEUR (DOLLARS SEULEMENT) - VALUE (DOLLARS ONLY) |   |                                |                                   | TROTTOIRS<br>SIDEWALKS | M<br>D<br>O<br>U | DÉSIGNATION  | VALEUR POUR LA<br>TAXE SCOLAIRE<br>VALUE FOR<br>SCHOOL TAX | NO DE RÉOLUTION<br>RESOLUTION NO<br>NO DE CERTIFICAT<br>CERTIFICATE NO. |
|-----------------------------|--|--|---|---|---|--------------------------------|-----------------------------------|------------------------|------------------|--------------|--|---|
|                             |  |  |   | TERRAIN<br>LAND                                   | BÂTIMENTS<br>ET AUTRES ITEX<br>BUILDINGS<br>AND OTHER ITEMS | VALEUR EXEMPTÉ<br>EXEMPT VALUE | VALEUR IMPOSABLE<br>TAXABLE VALUE |                        |                  |              |  |   |
| 586265                      | 8080284 CHAMPAGNEUR<br>750752 BLAIR AVE  | 637 925<br><br>926   |   |   |   |                                |                                   |                        |                  |              |  |   |
|                             | JOHN ROMANYSHYN<br>8084 CHAMPAGNEUR  | STORE KEEPER   | C 155   | 610   | 27390   |                                | 28000                             |                        | 1C               | 28000        |  |   |
| 586266                      | COMPTE ANNULÉ<br>VOIR COMPTE 586265  |  |   |   |   |                                |                                   |                        |                  |              |  |   |
| 586267                      | 626<br>LOT BLAIR AVE<br>RONALD LABEL<br>8190 AVE OUTREMONT                           | 637 986<br><br>MARCHAND                                    | C 112   | 350   | 2029  |                                | 20490<br>350                      |                        | 1C               | 20470<br>350 |  | 10/11/52  |
| 586268                      | LOT BLAIR AVE<br>RONALD LABEL<br>8190 AVE OUTREMONT                                  | 637 987<br><br>MARCHAND                                    | C 23  | 260   |   |                                | 260                               |                        | 1C               | 260          |  |   |
| 586277                      | 626/26A<br>LOT BLAIR AVE<br>LEISER GREENBERG<br>JOSEPH MILLMAN<br>4274 CITY HALL AVE | 637 1039<br><br>CONTRACTORS                                | J 23  | 260   | 16740   |                                | 16740<br>260                      |                        | 1J               | 16740<br>260 |  | 1953-54<br>ARR. 5-55/4915<br>(14-2-55)                                  |
| 586278                      | 627-24<br>LOT BLAIR AVE<br>LEISER GREENBERG<br>JOSEPH MILLMAN<br>4274 CITY HALL AVE  | 637 1040<br><br>CONTRACTORS                                | J 23  | 260   | 16940   |                                | 16940<br>260                      |                        | 1J               | 16940<br>260 |  | 1953-54<br>ARR. 5-55/4916<br>(14-2-55)                                  |
| 586281                      | 550756 BLAIR AVE<br>WILLIAM JAKINIW<br>PAWLINA NUD HIS WIFE<br>201 PRINCE ARTHUR     | 638 800<br><br>BARBIER                                     | C 29  | 350   | 21150   |                                | 21500                             |                        | 1C               | 21500        |  | 1057  |

SUPPLEMENTARY VALUATION ROLL OF IMMOVABLE PROPERTY FOR THE FISCAL YEAR COMMENCING 1ST. MAY 1952

| RUE STREET | QUARTIER WARD ST JEAN | ARRONDISSEMENT ÉLECTORAL ELECTORAL DISTRICT | NO DE COMPTE ACCOUNT NO. | EMPLACEMENT DE L'IMMEUBLE LOCATION OF PROPERTY  | CADASTRE - SUBDIVISION                   | ENTRETIEN DES TROTTOIRS POS DE FRONT MAINTENANCE OF SIDEWALK FEET FRONTAGE | VALEUR (DOLLARS SEULEMENT) - VALUE (DOLLARS ONLY)  |                            | TERRAIN LAND | BÂTIMENTS ET AUTRES ITEM BUILDINGS AND OTHER ITEMS | VALEUR EXEMPT EXEMPT VALUE | VALEUR IMPOSABLE TAXABLE VALUE | TROTTOIRS SIDEWALKS | E D O U   | VALEUR POUR LA TAXE SCOLAIRE VALUE FOR SCHOOL TAX | NO DE RÉSOLUTION RESOLUTION NO | NO DE CERTIFICAT CERTIFICATE NO.    |
|------------|-----------------------|---|--------------------------|---|--|--|--|----------------------------|--------------|--|----------------------------|--------------------------------|---------------------|-----------|---|--------------------------------|-------------------------------------|
|            |                       |   |                          | NOM ET ADRESSE DU PROPRIÉTAIRE NAME AND ADDRESS OF OWNER  | OCCUPATION ET / AND DENOMINATION         | TERRAIN LAND   | BÂTIMENTS ET AUTRES ITEM BUILDINGS AND OTHER ITEMS | VALEUR EXEMPT EXEMPT VALUE |              |  |                            |                                |                     |           |   |                                |                                     |
|            |                       |   | 586282                   | 540/48 BLAIR AVE<br>HENRYK SCHMELZ<br>544 BLAIR AVE   | 636 801<br>BUTCHER                       | J 29   | 350  | 20650                      |              |  |                            | 21000                          |                     | 1J        | 21000   |                                |                                     |
|            |                       |   | 586296                   | 565767 BLAIR AVE<br>HORACE NADEAU<br>3915 LACOMBE   | 636 939<br>BOURGEOIS                     | C 30   | 390  | 21800                      |              |  |                            | 22190                          |                     | 1C        | 22190   |                                |                                     |
|            |                       |   | 586297                   | 621/29<br>LOT BLAIR AVE<br>1953<br>HORACE NADEAU<br>3915 AVE LACOMBE  | 637 1168<br>P1167<br>RENTIER             | C  | 400  | 34600                      |              |  |                            | 34600<br>400                   |                     | 2C        | 34600<br>400                                      |                                | CERT. No. 52/3289 (3/10/52)         |
|            |                       |   | 586298                   | COMPTE ANNULE<br>VOIR COMPTES 586297 ET 586299  |  |  |  |                            |              |  |                            |                                |                     |           |   |                                |                                     |
|            |                       |   | 586299                   | 633/39<br>LOT BLAIR<br>1953<br>HORACE NADEAU<br>3915 AVE LACOMBE  | 637 P1167<br>1166<br>RENTIER             | C  | 400  | 33100                      |              |  |                            | 33100<br>400                   |                     | 2C        | 33100<br>400                                      |                                | CERT. No. 52/340 (3/10/52)          |
|            |                       |   | 586306                   | 695<br>LOT BLAIR AVE<br>1953<br>ROSE SCHMELZ<br>WIFE S AS TO P OF<br>DAVID GUTTLIEB<br>5356 JEANNE MANCE  | 637 1100<br>1099<br>P1098<br>BUTCHER     | J E  | 640<br>260   | 35360                      |              |  |                            | 36000<br>200                   |                     | 2J<br>97E | 36000<br>200<br>60                                |                                | CERT. No. 52/3618 (25/4/52)         |
|            |                       |   | 546318                   | 865 Blair ave<br>Shrove Evangelical Lutheran<br>Congregation of the United<br>Methodist Conference of the Province<br>of C. & N. Wales<br>865 Blair | 636<br>536<br>535<br>534<br>X533<br>X532 | EX   | 1480   | 62520                      |              |  |                            | 64000                          |                     | EX        | 64000   |                                | 1358<br>CERT. No. 54/2025 (4/11/54) |



ROLE SUPPLEMENTAIRE D'EVALUATION DES IMMEUBLES POUR L'EXERCICE FINANCIER COMMENÇANT LE 1ER MAI 1952  
 SUPPLEMENTARY VALUATION ROLL OF IMMOVABLE PROPERTY FOR THE FISCAL YEAR COMMENCING 1ST. MAY 1952

RUE STREET QUARTIER WARD ST JEAN ARRONDISSEMENT ELECTORAL ELECTORAL DISTRICT

| NO DE COMPTE<br>ACCOUNT NO. | EMPLACEMENT DE L'IMMEUBLE<br>LOCATION OF PROPERTY<br>NOM ET ADRESSE DU PROPRIÉTAIRE<br>NAME AND ADDRESS OF OWNER  | CADASTRE - SUBDIVISION<br>OCCUPATION ET /<br>AND DENOMINATION | ENTRETIEN DES<br>TRUQUINS<br>POUR DE FRONT<br>MAINTENANCE OF<br>SIDEWALKS -<br>FEET FRONTAGE | VALEUR (DOLLARS SEULEMENT) - VALUE (DOLLARS ONLY) |   |                                | VALEUR POUR LA<br>TAXE SCOLAIRE<br>VALUE FOR<br>SCHOOL TAX | NO DE RÉSOLUTION<br>RÉSOLUTION NO.<br>NO DE CERTIFICAT<br>CERTIFICATE NO. |  |
|-----------------------------|---|---|--|---|---|--------------------------------|--|---|--|
|                             |   |   |  | TERRAIN<br>LAND                                   | BÂTIMENTS<br>ET AUTRES ITEM<br>BUILDINGS<br>AND OTHER ITEMS | VALEUR EXEMPTÉ<br>EXEMPT VALUE |  |   | VALEUR IMPOSABLE<br>TAXABLE VALUE        |
| <del>586307</del>           | <del>LOT BLAIR AVE</del><br><br><del>ROSE SCHMELZ</del><br><del>WIFE S AS TO P OF</del><br><del>DAVID GOTTLIEB</del><br><del>5356 JEANNE MANGE</del><br><br><del>BLAIR AVE HOM 3/12/32</del>  | <del>637 1099</del><br><br><del>P1098</del>                   |  | <del>380</del>                                    |   | <del>90</del>                  | <del>290</del>   | <del>290</del>  |  |
| 586308                      | COMPTE ANNULÉ<br><br>VOIR COMPTES 586307 ET 586309  |   |  |   |   |                                |  |   |  |
| 586309                      | <sup>905</sup><br>LOT BLAIR AVE<br><i>Suburban Construction Inc</i>   | 637 P1098<br><br>1097   |  | 390   | 49600   | 90                             | 49600<br>300   | 49600<br>300<br>90  | 1953-54<br>RES. NO. 55/5352<br>(30-3-55) |
| 586310                      | <sup>715</sup><br>LOT BLAIR AVE<br><i>Maurice Beuthaume</i>   | 637 1096  |  | 330   | 46670   | 70                             | 46670<br>260   | 46670<br>260<br>70  | 1953-54<br>RES. NO. 55/4917<br>(14-2-55) |
| 586318                      | <i>Voir au bas du folio 1358</i>  |   |  |   |   |                                |  |   |  |
| 586325                      | <sup>881</sup><br>LOT BLAIR AVE<br><i>Dominique Russo</i><br><i>8004 Marquette</i><br><br>JAMES R CALDWELL<br>SHERBROOKE P Q<br>JACOB ECHENBERG<br>217 VICTORIA<br>SHERBROOKE<br>FOREST PARKER HOOLAHAN<br><br>C/O 59 MONTREAL<br>SHERBROOKE P Q<br><br>EX BLAIR AVE HOMOLOGUEE 3/12-32 | 634 455   |  | 310   | 44690   | 70                             | 44690<br>240   | 44690<br>240<br>70  | 1954-55<br>RES. NO. 55/479<br>(12-6-55)  |

ROLE SUPPLEMENTAIRE D'EVALUATION DES IMMEUBLES POUR L'EXERCICE FINANCIER COMMENÇANT LE 1ER MAI 1952  
 SUPPLEMENTARY VALUATION ROLL OF IMMOVABLE PROPERTY FOR THE FISCAL YEAR COMMENCING 1ST. MAY 1952

| RUE STREET<br>NO DE COMPTE<br>ACCOUNT NO. | EMPLACEMENT DE L'IMMEUBLE<br>LOCATION OF PROPERTY<br>NOM ET ADRESSE DU PROPRIÉTAIRE<br>NAME AND ADDRESS OF OWNER   | CADASTRE - SUBDIVISION<br>OCCUPATION ET<br>AND DÉNOMINATION | ENTRETIEN DES<br>TROTTOIRS<br>PDE. DE FRONT<br>MAINTENANCE OF<br>SIDEWALKS<br>FEET FRONTAGE | VALEUR (DOLLARS SEULEMENT) - VALUE (DOLLARS ONLY) |   |                                |                                   | VALEUR POUR LA<br>TAXE SCOLAIRE<br>VALUE FOR<br>SCHOOL TAX | NO DE RÉSOLUTION<br>RESOLUTION NO.<br>NO DE CERTIFICAT<br>CERTIFICATE NO. |
|---|--|---|---|---|---|--------------------------------|-----------------------------------|--|---|
|   |  |   |   | TERRAIN<br>LAND                                   | BÂTIMENTS<br>ET AUTRES ITEM<br>BUILDINGS<br>AND OTHER ITEMS | VALEUR EXEMPTÉ<br>EXEMPT VALUE | VALEUR IMPOSABLE<br>TAXABLE VALUE |  |   |
| 586326                                    | 891<br>LOT BLAIR AVE<br><i>Dominique Russo</i><br><i>8004 Marquette</i><br>JAMES R CALDWELL<br>SHERBROOKE P Q<br>JACOB ECHENBERG<br>217 VICTORIA<br>SHERBROOKE<br>FOREST PARKER HOOLAHAN<br><br>C/0 59 MONTREAL<br>SHERBROOKE P Q<br><br>EX BLAIR AVE HOMOLOGUEE | 634 456   |   | 240   | 41760   | 50                             | 41760<br>190                      | 41760<br>190<br>50   | 1954/55<br>CERT. No. 55/517<br>(31/5/55)                                  |
| 586327                                    | 901<br>LOT BLAIR AVE<br><i>Dominique Russo</i><br><i>8004 Marquette</i><br>JAMES R CALDWELL<br>SHERBROOKE P Q<br>JACOB ECHENBERG<br>217 VICTORIA<br>SHERBROOKE<br>FOREST PARKER HOOLAHAN<br><br>C/0 59 MONTREAL<br>SHERBROOKE P Q<br><br>EX BLAIR AVE HOMOLOGUEE | 634 457   |   | 240   | 41760   | 50                             | 41760<br>190                      | 41760<br>190<br>50   | 1954/55<br>CERT. No. 55/517<br>(31/5/55)                                  |
| 586328                                    | LOT BLAIR AVE<br><br>JAMES R CALDWELL<br>SHERBROOKE P Q<br>JACOB ECHENBERG<br>217 VICTORIA<br>SHERBROOKE<br>FOREST PARKER HOOLAHAN<br><br>C/0 59 MONTREAL<br>SHERBROOKE P Q<br><br>EX BLAIR AVE HOMOLOGUEE   | 634 458   |   | 240   |   | 50                             | 190                               | 190<br>50  |   |

SUPPLEMENTARY VALUATION ROLL OF IMMOVABLE PROPERTY FOR THE FISCAL YEAR COMMENCING 1ST. MAY 1952

RUE  
STREET

QUARTIER  
WARD ST JEAN

ARRONDISSEMENT ÉLECTORAL  
ELECTORAL DISTRICT

| NO DE COMPTE<br>ACCOUNT NO. | EMPLACEMENT DE L'IMMEUBLE<br>LOCATION OF PROPERTY<br><br>NOM ET ADRESSE DU PROPRIÉTAIRE<br>NAME AND ADDRESS OF OWNER  | CADASTRE - SUBDIVISION                            |                 | ENTRETIEN DES<br>TROTTOIRS<br>PDS DE FRONT<br><br>MAINTENANCE OF<br>SIDEWALKS<br>FEET FRONTAGE | VALEUR (DOLLARS SEULEMENT) - VALUE (DOLLARS ONLY)          |                                |                                   |                                | PROFONDEUR<br>DE LA PARCELLE<br>SIDWALKS<br>DENOMINATION | VALEUR POUR LA<br>TAXE SCOLAIRE<br>VALUE FOR<br>SCHOOL TAX | NO DE RÉOLUTION<br>RÉSOLUTION NO.<br><br>NO DE CERTIFICAT<br>CERTIFICATE NO. |
|-----------------------------|---|---|-----------------|--|--|--------------------------------|-----------------------------------|--------------------------------|--|--|--|
|                             |   | OCCUPATION ET<br>DÉNOMINATION<br>AND DENOMINATION | TERRAIN<br>LAND |  | BÂTIMENTS<br>ET AUTRES ICH<br>BUILDINGS<br>AND OTHER ITEMS | VALEUR EXEMPTÉ<br>EXEMPT VALUE | VALEUR IMPOSABLE<br>TAXABLE VALUE | VALEUR EXEMPTÉ<br>EXEMPT VALUE |  |  |  |
| 586329                      | 921<br>LOT BLAIR AVE<br><i>Dominique Russo</i><br><i>8004 Marguerite</i><br>JAMES R CALDWELL<br>SHERBROOKE P Q<br>JACOB ECHENBERG<br>217 VICTORIA<br>SHERBROOKE<br>FOREST PARKER HOOLAHAN<br><br>C/O 59 MONTREAL<br>SHERBROOKE P Q<br><br>EX BLAIR AVE HOMOLOGUEE | 634   | 459             |  | 240  | 41760                          | 50                                | 41760<br>190                   | 2D<br>97E  | 41760<br>190<br>50   | 1954/55<br>ULST. No. 55/341<br>(31/5,55)                                     |
| 586330                      | 927<br>LOT BLAIR AVE<br><i>Dominique Russo</i><br><i>8004 Marguerite</i><br>JAMES R CALDWELL<br>SHERBROOKE P Q<br>JACOB ECHENBERG<br>217 VICTORIA<br>SHERBROOKE<br>FOREST PARKER HOOLAHAN<br><br>C/O 59 MONTREAL<br>SHERBROOKE P Q<br><br>EX BLAIR AVE HOMOLOGUEE | 634   | 460             |  | 280  | 44000                          | 60                                | 44000<br>220                   | 2D<br>97E  | 44000<br>220<br>60   | (1954/55)<br>ULST. No. 55/480<br>(31.55)                                     |
| 586353                      | 8260 OUTREMONT<br><br>LEONARD O D APOLLONIA<br>8260 AVE OUTREMONT   | 636   | 700<br>699      |  | 490  | 8000                           |                                   | 8490                           | 2C   | 8490   |  |
| 586354                      | COMPTE ANNULE<br><br>COMPTE ANNULE<br>VOIR COMPTE 386353  |   |                 |  |  |                                |                                   |                                |  |  |  |
| 586358                      | 770 AVE ANVERS<br><br>NELLY COURT WID OF<br>FREDERICK HENRY CASTER<br>770 AVE ANVERS  | 637   | 1091            |  | 240  | 3760                           |                                   | 4000                           | 1P   | 4000   |  |

1361

ROLE SUPPLEMENTAIRE D'EVALUATION DES IMMEUBLES POUR L'EXERCICE FINANCIER COMMENÇANT LE 1ER MAI 1952  
 SUPPLEMENTARY VALUATION ROLL OF IMMOVABLE PROPERTY FOR THE FISCAL YEAR COMMENCING 1ST. MAY 1952

| RUE<br>STREET | EMPLACEMENT DE L'IMMEUBLE<br>LOCATION OF PROPERTY  | CADASTRE - SUBDIVISION        | ENTRETIEN DES<br>TROTTOIRS<br>PDR DE FRONT   | VALEUR (DOLLARS SEULEMENT) - VALUE (DOLLARS ONLY) |   |                                |                                   | ARRONDISSEMENT ÉLECTORAL<br>ELECTORAL DISTRICT | VALEUR POUR LA<br>TAXE SCOLAIRE<br>VALUE FOR<br>SCHOOL TAX | NO DE RÉSOLUTION<br>RESOLUTION NO. |
|---------------|--|-------------------------------|--|---|---|--------------------------------|-----------------------------------|--|--|------------------------------------|
| ACCOUNT NO.   | NOM ET ADRESSE DU PROPRIÉTAIRE<br>NAME AND ADDRESS OF OWNER  | OCCUPATION ET<br>DÉNOMINATION | MAINTENANCE OF<br>SIDEWALKS<br>FEET FRONTAGE | TERRAIN<br>LAND                                   | BÂTIMENTS<br>ET AUTRES ITEM<br>BUILDINGS<br>AND OTHER ITEMS | VALEUR EXEMPTÉ<br>EXEMPT VALUE | VALEUR IMPOSABLE<br>TAXABLE VALUE |  | NO DE CERTIFICAT<br>CERTIFICATE NO.                        |                                    |
| 586360        | 750<br>LOT AVE ANVERS<br>NICK BALDGH<br>7842 BIRNAM  | 637 1093<br>FOREMAN           | C 26   | 250   | 10600   |                                | 10600<br>250                      | 1C   | 10600<br>250   | RES. NO. 53/8143<br>(27/6/52)      |
| 586361        | LOT AVE ANVERS<br>NICK BALDGH<br>7842 BIRNAM   | 637 1094<br>FOREMAN           | C 26   | 350   |   |                                | 350                               | 1C   | 350  |                                    |
| 586379        | LOT AVE ANVERS<br>1953<br>HYBEN CORPORATION  | 638 1067                      | N 29   | 350   |   |                                | 350                               | 5N   | 350  |                                    |
| 586380        | LOT AVE ANVERS<br>1953<br>HYBEN CORPORATION  | 638 1068                      | N 29   | 350   |   |                                | 350                               | 5N   | 350  |                                    |
| 586381        | LOT AVE ANVERS<br>1953<br>HYBEN CORPORATION  | 638 1069                      | N 30   | 400   |   |                                | 400                               | 5N   | 400  |                                    |
| 586382        | 8275 Laurier<br>LOT AVE ANVERS<br>MORRIS WEINER<br>4516 STE CATHERINE W<br>LOUIS KRAUSE<br>4941 CORONET ROAD | 638 1103<br>MNFTR<br>MNFTR    | J  | 300   | 12540   |                                | 12540<br>300                      | 2J   | 12540<br>300   | RES. NO. 54/548<br>(3/6/52)        |
| 586383        | LOT AVE ANVERS<br>1953<br>MORRIS WEINER<br>4516 STE CATHERINE W<br>LOUIS KRAUSE<br>4941 CORONET ROAD         | 638 1104<br>MNFTR<br>MNFTR    | J  | 260   |   |                                | 260                               | 2J   | 260  |                                    |

SUPPLEMENTARY VALUATION ROLL OF IMMOVABLE PROPERTY FOR THE FISCAL YEAR COMMENCING 1ST. MAY 1952

| RUE STREET<br>NO DE COMPTE<br>ACCOUNT NO. | EMPLACEMENT DE L'IMMEUBLE<br>LOCATION OF PROPERTY<br>NOM ET ADRESSE DU PROPRIÉTAIRE<br>NAME AND ADDRESS OF OWNER  | CADASTRE - SUBDIVISION<br>OCCUPATION ET<br>AND DÉNOMINATION | ENTRETIEN DES<br>TROTTOIRS<br>POS DE FRONT<br>MAINTENANCE OF<br>SIDEWALKS<br>FEET FRONTAGE | VALEUR (DOLLARS SEULEMENT) - VALUE (DOLLARS ONLY) |   |                                |                                   | FRONTIÈRE<br>SIDING<br>U | DÉNOMINATION | VALEUR POUR LA<br>TAXE SCOLAIRE<br>VALUE FOR<br>SCHOOL TAX | NO DE RÉSOLUTION<br>RESOLUTION NO.<br>NO DE CERTIFICAT<br>CERTIFICATE NO. |
|---|---|---|--|---|---|--------------------------------|-----------------------------------|--------------------------|--------------|--|---|
|   |   |   |  | TERRAIN<br>LAND                                   | BÂTIMENTS<br>ET AUTRES ITEM<br>BUILDINGS<br>AND OTHER ITEMS | VALEUR EXEMPTÉ<br>EXEMPT VALUE | VALEUR IMPOSABLE<br>TAXABLE VALUE |                          |              |  |   |
| 586384<br>1953                            | LOT AVE ANVERS<br>MORRIS WEINER<br>4516 STE CATHERINE W<br>LOUIS KRAUSE<br>4941 CORONET ROAD  | 638 1105<br>MNFTR<br>MNFTR                                  |  | 300   |   |                                | 300                               | 2J                       | 300          |  |   |
| 586386<br>1953                            | LOT AVE ANVERS<br>HYBEN CORPORATION   | 638 1206<br>N   |  | 350   |   |                                | 350                               | 6N                       | 350          |  |   |
| 586387<br>1953                            | LOT AVE ANVERS<br>HYBEN CORPORATION   | 638 1205<br>N   |  | 350   |   |                                | 350                               | 6N                       | 350          |  |   |
| 586388<br>1953                            | LOT AVE ANVERS<br>HYBEN CORPORATION   | 638 1204<br>N   |  | 350   |   |                                | 350                               | 6N                       | 350          |  |   |
| 586449<br>1953                            | 822/18<br>LOT HOWARD AVE<br><i>Leslie D. Ellison</i><br>LESLIE D ELLISON 1/2 MECHANIC<br>442 ST ROCH<br>PHILIP DARLINGTON 1/2 AGENT POLICE<br>2692 DE ROUEN | 636 768<br>P  |  | 220   | 23560   |                                | 23560<br>220                      | 2P                       | 23560<br>220 | RES. No. 54/1680<br>(4/1/54)                               |   |
| 586450<br>1953                            | LOT HOWARD AVE<br>LESLIE D ELLISON 1/2 MECHANIC<br>442 ST ROCH<br>PHILIP DARLINGTON 1/2 AGENT POLICE<br>2692 DE ROUEN                                       | 636 767<br>P  |  | 220   |   |                                | 220                               | 2P                       | 220          |  |   |
| 586452                                    | LOT HOWARD AVE<br>HAROLD MORRIS<br>637 CRAIG OUEST  | 636 765<br>P  | 74   | 240   |   |                                | 240                               | 1P                       | 240          |  |   |

SUPPLEMENTARY VALUATION ROLL OF IMMOVABLE PROPERTY FOR THE FISCAL YEAR COMMENCING 1ST. MAY 1952

| RUE<br>STREET | QUARTIER<br>WARD ST JEAN | ARRONDISSEMENT ÉLECTORAL<br>ELECTORAL DISTRICT | NO DE COMPTE<br>ACCOUNT NO. | EMPLACEMENT DE L'IMMEUBLE<br>LOCATION OF PROPERTY  | CADASTRE - SUBDIVISION           | ENTRETIEN DES<br>TROTTOIRS<br>POS DE FRONT   | VALEUR (DOLLARS SEULEMENT) - VALUE (DOLLARS ONLY) |   |                                |                                   | W<br>D<br>O<br>U | VALEUR POUR LA<br>TAXE SCOLAIRE<br>VALUE FOR<br>SCHOOL TAX | NO DE RÉOLUTION<br>RESOLUTION NO. |                                     |
|---------------|--------------------------|--|-----------------------------|--|----------------------------------|--|---|---|--------------------------------|-----------------------------------|------------------|--|-----------------------------------|-------------------------------------|
|               |                          |  |                             | NOM ET ADRESSE DU PROPRIÉTAIRE<br>NAME AND ADDRESS OF OWNER  | OCCUPATION ET<br>AND DÉSIGNATION | MAINTENANCE OF<br>SIDEWALKS<br>FEET FRONTAGE | TERRAIN<br>LAND                                   | BÂTIMENTS<br>ET AUTRES ITEM<br>BUILDINGS<br>AND OTHER ITEMS | VALEUR EXEMPTÉ<br>EXEMPT VALUE | VALEUR IMPOSABLE<br>TAXABLE VALUE |                  |  |                                   | NO DE CERTIFICAT<br>CERTIFICATE NO. |
|               |                          |  | 586453                      | LDT HOWARD AVE<br><br>PAULINE LEFSON WIFE OF<br>MURNIE GROSS<br>2 NORTH ROAD<br>TOWN HAMPSTEAD P Q | 636 - 622                        | J 74   | 300   |   |                                |                                   | 300              | 1 J  | 300                               |                                     |
|               |                          |  | 586479                      | COMPTE ANNULÉ<br><br>COMPTE ANNULÉ<br>VOIR COMPTES 586942 A 587041                                 |                                  |  |   |   |                                |                                   |                  |  |                                   |                                     |
|               |                          |  | 586486                      | COMPTE ANNULÉ<br><br>COMPTE ANNULÉ<br>VOIR COMPTES 586942 A 587041                                 |                                  |  |   |   |                                |                                   |                  |  |                                   |                                     |
|               |                          |  | 586499                      | LDT HOWARD AVE<br><br>EDMOND LEFEBVRE<br>1045 BALL AVE   | 636 772                          | C 25   | 250   |   |                                |                                   | 250              | 1 C  | 250                               |                                     |
|               |                          |  |                             |  |                                  |  | 53370   | 411150  | 17760                          | 446760                            |                  |  | 464520 T                          |                                     |

ROLE SUPPLEMENTAIRE D'ÉVALUATION DES IMMEUBLES POUR L'EXERCICE FINANCIER COMMENÇANT LE 1ER MAI 1952  
 SUPPLEMENTARY VALUATION ROLL OF IMMOVABLE PROPERTY FOR THE FISCAL YEAR COMMENCING 1ST. MAY 1952

| RUC STREET<br>NO DE COMPTE<br>ACCOUNT NO. | EMPLACEMENT DE L'IMMEUBLE<br>LOCATION OF PROPERTY<br>NOM ET ADRESSE DU PROPRIÉTAIRE<br>NAME AND ADDRESS OF OWNER | CADASTRE - SUBDIVISION<br>OCCUPATION ET<br>AND DÉNOMINATION | PRÉVISION DES<br>INDICICES<br>POUR LE PRONT<br>MAINTENANCE OF<br>CLOSURE<br>POST POINTERS | VALEUR (DOLLARS SEULEMENT) - VALUE (DOLLARS ONLY) |  |                                |                                   | INDICICES<br>DES<br>BÂTIMENTS<br>ET<br>AUTRES<br>OBJETS<br>DÉSIGNATION | W<br>D<br>O<br>U | VALEUR POUR LA<br>TAXE SCOLAIRE<br>VALUE FOR<br>SCHOOL TAX | NO DE RÉOLUTION<br>RESOLUTION NO.<br>NO DE CERTIFICAT<br>CERTIFICATE NO. |
|---|--|---|---|---|--|--------------------------------|-----------------------------------|--|------------------|--|--|
|   |  |   |   | TERRAIN<br>LAND                                   | BÂTIMENTS<br>ET AUTRES<br>OBJETS<br>BUILDINGS<br>AND OTHER ITEMS | VALEUR EXEMPTÉ<br>EXEMPT VALUE | VALEUR IMPOSABLE<br>TAXABLE VALUE |  |                  |  |  |
| 586500                                    | LOT HOWARD AVE<br>EDMOND LEFEBVRE<br>1045 BALL AVE   | 636 773<br>CONTRACTEUR                                      | C 23  | 230   |  |                                | 230                               | 1  | C                | 230  |  |
| 586510                                    | LOT HOWARD AVE<br>HARRY MAZER<br>A HYMAN METTARLIN<br>1010 STE CATHERINE W                                       | 634 683<br>REALTOR<br>NOTARY                                | J 99  | 260   |  |                                | 260                               | 1  | J                | 260  |  |
| 586511                                    | LOT HOWARD AVE<br>ABRAHAM PAPERMAN<br>4815 QUEEN MARY ROAD   | 633 602<br>DIRECTOR   | J 74  | 240   |  |                                | 240                               | 1  | J                | 240  |  |
| 586517                                    | 1000<br>LOT BOUL CREMAZIE<br>EDOUARD PILON<br>7749 MC EACHRAN  | 633 P682<br>INDUSTRIEL                                      | C   | 300   | 6970   |                                | 6970<br>300                       | 2  | C                | 300  | DEPT. N. 53/8095<br>(26/1,300)   |
| 586518                                    | LOT BOUL CREMAZIE<br>EDOUARD PILON<br>7749 MC EACHRAN  | 633 P683<br>INDUSTRIEL                                      | C   | 260   |  |                                | 260                               | 2  | C                | 260  |  |
| 586519                                    | LOT BOUL CREMAZIE<br>EDOUARD PILON<br>7749 MC EACHRAN  | 633 P684<br>INDUSTRIEL                                      | C   | 260   |  |                                | 260                               | 2  | C                | 260  |  |
| 586520                                    | LOT BOUL CREMAZIE<br>EDOUARD PILON<br>7749 MC EACHRAN  | 633 P685<br>INDUSTRIEL                                      | C   | 260   |  |                                | 260                               | 2  | C                | 260  |  |

RÔLE SUPPLÉMENTAIRE D'ÉVALUATION DES IMMEUBLES POUR L'EXERCICE FINANCIER COMMENÇANT LE 1ER MAI 1952  
 SUPPLEMENTARY VALUATION ROLL OF IMMOVABLE PROPERTY FOR THE FISCAL YEAR COMMENCING 1ST MAY 1952

| RUE STREET<br>NO DE COMPTE<br>ACCOUNT NO. | EMPLACEMENT DE L'IMMEUBLE<br>LOCATION OF PROPERTY<br>NOM ET ADRESSE DU PROPRIÉTAIRE<br>NAME AND ADDRESS OF OWNER | CADASTRE - SUBDIVISION<br>OCCUPATION ET<br>AND DÉNOMINATION | ENTRAÎNEMENT DES<br>TROTTOIRS<br>PDS DE FRONT<br>MAINTENANCE OF<br>SIDEWALKS<br>FEET FRONTAGE | VALEUR (DOLLARS SEULEMENT) - VALUE (DOLLARS ONLY) |   | PROPORTION<br>SIDEWALKS | W<br>D<br>O<br>U | DÉNOMINATION | VALEUR POUR LA<br>TAXE SCOLAIRE<br>VALUE FOR<br>SCHOOL TAX | NO DE RÉOLUTION<br>RESOLUTION NO.<br>NO DE CERTIFICAT<br>CERTIFICATE NO. |
|---|--|---|---|---|---|-------------------------|------------------|--------------|--|--|
|   |  |   |   | TERRAIN<br>LAND                                   | BÂTIMENTS<br>ET AUTRES ITEM<br>BUILDINGS<br>AND OTHER ITEMS |                         |                  |              |  |  |
| 586521<br>1953                            | LOT BOUL CREMAZIE<br>EDOUARD PILON<br>7749 MC EACHRAN  | 633 P686<br>INDUSTRIEL                                      | C   |   | 260   |                         |                  | 2C           | 260  |  |
| 586522<br>1953                            | LOT BOUL CREMAZIE<br>EDOUARD PILON<br>7749 MC EACHRAN  | 633 P687<br>INDUSTRIEL                                      | C   | 767   | 290   |                         |                  | 1C           | 290  |  |
| 586526                                    | LOT BOUL CREMAZIE<br>PAUL DANSEREAU<br>BOUL CREMAZIE NOM 31/7/29   | 634 P681<br>BUILDER   | CR  | 68.4<br>85.2                                      | 400<br>440  |                         |                  | 1C<br>97E    | 400<br>40  |  |
| 586527<br>1953                            | LOT BOUL CREMAZIE<br>HYBEN CORP<br>11 AINSLIE OUTREMONT<br><del>BOUL CREMAZIE HOMOLOGUE</del>                    | 634 P768  | N   | 72.8  | 300<br>340  |                         |                  | 5N<br>97E    | 300<br>290<br>50   | CERT. No 2/3084<br>(9/4/52)  |
| 586528<br>1953                            | LOT BOUL CREMAZIE<br>HYBEN CORP<br>11 AINSLIE OUTREMONT<br><del>BOUL CREMAZIE HOMOLOGUE</del>                    | 634 P769  | N   |   | 260<br>290  |                         |                  | 6N<br>97E    | 260<br>240<br>50   | CERT. No 54/3085<br>(9/4/52)   |
| 586529<br>1953                            | LOT BOUL CREMAZIE<br>HYBEN CORP<br>11 AINSLIE OUTREMONT<br><del>BOUL CREMAZIE HOMOLOGUE</del>                    | 634 P770  | N   |   | 260<br>290  |                         |                  | 6N<br>97E    | 260<br>240<br>50   | CERT. No 52/3085<br>(9/4/52)   |



ROLE SUPPLEMENTAIRE D'ÉVALUATION DES IMMEUBLES POUR L'EXERCICE FINANCIER COMMENÇANT LE 1ER MAI 1952  
 SUPPLEMENTARY VALUATION ROLL OF IMMOVABLE PROPERTY FOR THE FISCAL YEAR COMMENCING 1ST. MAY 1952

RUE  
STREET

QUARTIER  
WARD ST JEAN

ARRONDISSEMENT ÉLECTORAL  
ELECTORAL DISTRICT

| NO DE COMPTE<br>ACCOUNT NO. | EMPLACEMENT DE L'IMMEUBLE<br>LOCATION OF PROPERTY   | CADASTRE - SUBDIVISION                            |                 | ENTRETIEN DES<br>TROTTIRS<br>PDS DE FRONT<br>MAINTENANCE OF<br>SIDEWALKS<br>FEET FRONTAGE | VALEUR (DOLLARS SEULEMENT) - VALUE (DOLLARS ONLY)           |                                |                                   |                                | VALEUR POUR LA<br>TAXE SCOLAIRE<br>VALUE FOR<br>SCHOOL TAX | NO DE RÉOLUTION<br>RESOLUTION NO.<br>NO DE CERTIFICAT<br>CERTIFICATE NO. |  |
|-----------------------------|---|---|-----------------|---|---|--------------------------------|-----------------------------------|--------------------------------|--|--|--|
|                             | NOM ET ADRESSE DU PROPRIÉTAIRE<br>NAME AND ADDRESS OF OWNER                                   | OCCUPATION ET<br>DÉNOMINATION<br>AND DENOMINATION | TERRAIN<br>LAND |   | BÂTIMENTS<br>ET AUTRES ITEM<br>BUILDINGS<br>AND OTHER ITEMS | VALEUR EXEMPTÉ<br>EXEMPT VALUE | VALEUR IMPOSABLE<br>TAXABLE VALUE | VALEUR EXEMPTÉ<br>EXEMPT VALUE |  |  | VALEUR IMPOSABLE<br>TAXABLE VALUE                            |
| 586530                      | LOT BOUL CREMAZIE<br>HYBEN CORP<br>11 AINSLIE OUTREMONT<br><del>BOUL CREMAZIE HOMOLOGUE</del> | 634   | P771            |   | 260<br><del>290</del>                                       |                                |                                   | 260<br><del>240</del>          | 50<br><del>97E</del>                                       | 6N<br><del>97E</del>   | 260<br><del>240</del><br>50<br>CERT. No. 52/3085<br>(9/4/52) |
| 586531                      | LOT BOUL CREMAZIE<br>HYBEN CORP<br>11 AINSLIE OUTREMONT<br><del>BOUL CREMAZIE HOMOLOGUE</del> | 634   | P772            |   | 260<br><del>290</del>                                       |                                |                                   | 260<br><del>230</del>          | 60<br><del>97E</del>                                       | 6N<br><del>97E</del>   | 260<br><del>230</del><br>60<br>CERT. No. 52/3085<br>(9/4/52) |
| 586532                      | LOT BOUL CREMAZIE<br>HYBEN CORP<br>11 AINSLIE OUTREMONT<br><del>BOUL CREMAZIE HOMOLOGUE</del> | 634   | P773            |   | 290<br><del>300</del>                                       |                                |                                   | 290<br><del>240</del>          | 60<br><del>97E</del>                                       | 6N<br><del>97E</del>   | 290<br><del>240</del><br>60<br>CERT. No. 52/3086<br>(9/4/52) |
| 586534                      | LOT BOUL CREMAZIE<br>HYBEN CORPORATION<br>C/O A NYMAN METTARLIN<br>1010 STE CATHERINE WEST    | 636   | P862            |   | 60  |                                |                                   | 60                             |  | 6N   | 60   |
| 586535                      | LOT BOUL CREMAZIE<br>HYBEN CORP<br>11 AINSLIE OUTREMONT<br><del>BOUL CREMAZIE HOMOLOGUE</del> | 636   | P861            |   | 230<br><del>270</del>                                       |                                |                                   | 230<br><del>200</del>          | 70<br><del>97E</del>                                       | 6N<br><del>97E</del>   | 230<br><del>200</del><br>70<br>CERT. No. 52/3087<br>(9/4/52) |

ROLE SUPPLEMENTAIRE D'ÉVALUATION DES IMMEUBLES POUR L'EXERCICE FINANCIER COMMENÇANT LE 1<sup>ER</sup> MAI 1952  
 SUPPLEMENTARY VALUATION ROLL OF IMMOVABLE PROPERTY FOR THE FISCAL YEAR COMMENCING 1ST. MAY 1952

RUE STREET QUARTIER WARD ST JEAN ARRONDISSEMENT ÉLECTORAL ELECTORAL DISTRICT

| NO DE COMPTE<br>ACCOUNT NO. | EMPLACEMENT DE L'IMMEUBLE<br>LOCATION OF PROPERTY<br>NOM ET ADRESSE DU PROPRIÉTAIRE<br>NAME AND ADDRESS OF OWNER | CADASTRE - SUBDIVISION        |        | ENTRETIEN DES<br>TROTTOIRS<br>PDS DE FRONT<br>MAINTENANCE OF<br>SIDEWALKS<br>FEET FRONTAGE | VALEUR (DOLLARS SEULEMENT) - VALUE (DOLLARS ONLY) |   |                                |                                   | DÉSIGNATION          | VALEUR POUR LA<br>TAXE SCOLAIRE<br>VALUE FOR<br>SCHOOL TAX | NO DE RÉOLUTION<br>RESOLUTION NO.<br>NO DE CERTIFICAT<br>CERTIFICATE NO. |
|-----------------------------|--|-------------------------------|--------|--|---|---|--------------------------------|-----------------------------------|----------------------|--|--|
|                             |  | OCCUPATION ET<br>DÉNOMINATION |        |  | TERRAIN<br>LAND                                   | BÂTIMENTS<br>ET AUTRES ITEM<br>BUILDINGS<br>AND OTHER ITEMS | VALEUR EXEMPTÉ<br>EXEMPT VALUE | VALEUR IMPOSABLE<br>TAXABLE VALUE |                      |  |  |
| 586536                      | LOT BOUL CREMAZIE<br>HYBEN CORP<br>11 AINSLIE OUTREMONT<br><del>BOUL CREMAZIE HOMOLOGUE</del>                    | 636                           | P860   |  |   | 230<br><del>260</del>                                       |                                | 230<br>190                        | 6N<br><del>97E</del> | 230<br>190<br>70   | CERT. No. 52/3087<br>(1/4/52)  |
| 586537                      | LOT BOUL CREMAZIE<br>HYBEN CORP<br>11 AINSLIE OUTREMONT<br><del>BOUL CREMAZIE HOMOLOGUE</del>                    | 636                           | P859   |  |   | 230<br><del>270</del>                                       |                                | 230<br>190                        | 6N<br><del>97E</del> | 230<br>190<br>80   | CERT. No. 52/3087<br>(1/4/52)  |
| 586538                      | <del>Lot Boul Cremazie</del>   | 636                           | P858   |  |   | 220   |                                | 220                               | N                    | 220  | CERT. No. 52/3088<br>(9/4/52)  |
| 586539                      | <del>Hyben Corporation</del>   | 636                           | P857   |  |   | 240   |                                | 240                               | N                    | 240  | CERT. No. 52/3088<br>(9/4/52)  |
| 586540                      | LOT BOUL CREMAZIE<br>HYBEN CORP<br>11 AINSLIE OUTREMONT  | 636                           | 667-2  |  |   | 280   |                                | 280                               | 6N                   | 280  | CERT. No. 52/3089<br>(9/4/52)  |
| 586541                      | LOT BOUL CREMAZIE<br>HYBEN CORP<br>11 AINSLIE OUTREMONT  | 636                           | 666-2  |  |   | 260   |                                | 260                               | 6N                   | 260  |  |
| 586542                      | LOT BOUL CREMAZIE<br>HYBEN CORP<br>11 AINSLIE OUTREMONT  | 636                           | 1638-2 |  |   | 10  |                                | 10                                | 6N                   | 10   |  |
| 586543                      | LOT BOUL CREMAZIE<br>HYBEN CORP<br>11 AINSLIE OUTREMONT  | 636                           | 1424-2 |  |   | 230   |                                | 230                               | 6N                   | 230  |  |
| 586544                      | LOT BOUL CREMAZIE<br>HYBEN CORP<br>11 AINSLIE OUTREMONT  | 637                           | 1425-2 |  |   | 250   |                                | 250                               | 6N                   | 250  |  |

SUPPLEMENTARY VALUATION ROLL OF IMMOVABLE PROPERTY FOR THE FISCAL YEAR COMMENCING 1ST. MAY 1952

RUE  
STREET

QUARTIER  
WARD ST JEAN

ARRONDISSEMENT ÉLECTORAL  
ELECTORAL DISTRICT

| NO DE COMPTE<br>ACCOUNT NO. | EMPLACEMENT DE L'IMMEUBLE<br>LOCATION OF PROPERTY<br>NOM ET ADRESSE DU PROPRIÉTAIRE<br>NAME AND ADDRESS OF OWNER | CADASTRE - SUBDIVISION<br>OCCUPATION ET<br>AND DÉSIGNATION | ENTRETIEN DES<br>TROTOIRS<br>POR DE FRONT<br>MAINTENANCE OF<br>SIDEWALKS<br>FEET FRONTAGE | VALEUR (DOLLARS SEULEMENT) - VALUE (DOLLARS ONLY) |   |                                |                                   | W<br>D<br>O<br>U | DÉSIGNATION | VALEUR POUR LA<br>TAXE SCOLAIRE<br>VALUE FOR<br>SCHOOL TAX | NO DE RÉOLUTION<br>RESOLUTION NO.<br>NO DE CERTIFICAT<br>CERTIFICATE NO. |
|-----------------------------|--|--|---|---|---|--------------------------------|-----------------------------------|------------------|-------------|--|--|
|                             |  |  |   | TERRAIN<br>LAND                                   | BÂTIMENTS<br>ET AUTRES ÎTMS<br>BUILDINGS<br>AND OTHER ITEMS | VALEUR EXEMPTÉ<br>EXEMPT VALUE | VALEUR IMPOSABLE<br>TAXABLE VALUE |                  |             |  |  |
| 586545                      | LOT BOUL CREMAZIE<br>HYBEN CORP<br>11 AINSLIE OUTREMONT  | 637 1426-2<br>N  | 519   | 290   |   |                                | 290                               | 5N               | 290         |  |  |
| 586546                      | LOT BOUL CREMAZIE<br>HYBEN CORPORATION<br>1010 STE CATHERINE W. RM 327   | 637 P1512<br>N   |   | 260   |   |                                | 260                               | 6N               | 260         |  |  |
| 586547                      | LOT BOUL CREMAZIE<br>HYBEN CORP  | 637 P1513<br>N   |   | 210   |   |                                | 210                               | 6N               | 210         |  |  |
| 586548                      | LOT BOUL CREMAZIE<br>HYBEN CORP  | 637 P1514<br>N   |   | 200   |   |                                | 200                               | 6N               | 200         |  |  |
| 586549                      | LOT BOUL CREMAZIE<br>HYBEN CORP  | 637 P1515<br>N   |   | 210   |   |                                | 210                               | 6N               | 210         |  |  |
| 586550                      | LOT BOUL CREMAZIE<br>HYBEN CORP  | 637 P1516<br>N   |   | 200   |   |                                | 200                               | 6N               | 200         |  |  |
| 586551                      | LOT BOUL CREMAZIE<br>HYBEN CORP  | 637 P1517<br>N   |   | 210   |   |                                | 210                               | 6N               | 210         |  |  |
| 586552                      | LOT BOUL CREMAZIE<br>HYBEN CORP  | 637 P1518<br>N   | 48  | 230   |   |                                | 230                               | 5N               | 230         |  |  |

ROLE SUPPLEMENTAIRE D'ÉVALUATION DES IMMEUBLES POUR L'EXERCICE FINANCIER COMMENÇANT LE 1ER MAI 1952  
 SUPPLEMENTARY VALUATION ROLL OF IMMOVABLE PROPERTY FOR THE FISCAL YEAR COMMENCING 1ST. MAY 1952

RUE  
STREET

QUARTIER  
WARD ST JEAN

ARRONDISSEMENT ÉLECTORAL  
ELECTORAL DISTRICT

| NO DE COMPTE<br>ACCOUNT NO. | EMPLACEMENT DE L'IMMEUBLE<br>LOCATION OF PROPERTY                                | CADASTRE - SUBDIVISION<br>OCCUPATION ET /<br>AND DÉNOMINATION | ENTRETIEN DES<br>TROUVOIRS<br>POS. DE FRONT<br>MAINTENANCE OF<br>SIDEWALKS<br>FEET FRONTAGE | VALEUR (DOLLARS SEULEMENT) - VALUE (DOLLARS ONLY) |  |                                |                                   | W<br>O<br>O<br>U | DÉNOMINATION | VALEUR POUR LA<br>TAXE SCOLAIRE<br>VALUE FOR<br>SCHOOL TAX | NO DE RÉOLUTION<br>RESOLUTION NO.<br>NO DE CERTIFICAT<br>CERTIFICATE NO. |
|-----------------------------|--|---|---|---|--|--------------------------------|-----------------------------------|------------------|--------------|--|--|
|                             |  |   |   | TERRAIN<br>LAND                                   | BÂTIMENTS<br>ET AUTRES ÎTENS<br>BUILDINGS<br>AND OTHER ITEMS | VALEUR EXEMPTÉ<br>EXEMPT VALUE | VALEUR IMPOSABLE<br>TAXABLE VALUE |                  |              |  |  |
| 586553<br>1953              | LOT BOUL CREMAZIE<br>AARON HYMAN METTARLIN<br>506 AVE OUTREMONT<br>OUTREMONT P Q | 637 P1604   | J   | 200   |  |                                | 200                               | 2J               | 200          |  |  |
| 586554<br>1953              | LOT BOUL CREMAZIE<br>AARON HYMAN METTARLIN<br>506 AVE OUTREMONT<br>OUTREMONT P Q | 637 P1605   | J   | 190   |  |                                | 190                               | 2J               | 190          |  |  |
| 586555<br>1953              | LOT BOUL CREMAZIE<br>AARON HYMAN METTARLIN<br>506 AVE OUTREMONT<br>OUTREMONT P Q | 637 P1606   | J   | 190   |  |                                | 190                               | 2J               | 190          |  |  |
| 586556<br>1953              | LOT BOUL CREMAZIE<br>BEN MORRIS<br>11 AINSLIE<br>OUTREMONT P Q                   | 637 P1607   | J   | 190   |  |                                | 190                               | 2J               | 190          |  |  |
| 586557<br>1953              | LOT BOUL CREMAZIE<br>BEN MORRIS<br>11 AINSLIE<br>OUTREMONT P Q                   | 637 P1608   | J   | 180   |  |                                | 180                               | 2J               | 180          |  |  |
| 586558<br>1953              | LOT BOUL CREMAZIE<br>BEN MORRIS<br>11 AINSLIE<br>OUTREMONT P Q                   | 637 P1609   | J   | 200   |  |                                | 200                               | 2J               | 200          |  |  |
| 586559<br>1953              | LOT BOUL CREMAZIE<br>BEN MORRIS<br>11 AINSLIE<br>OUTREMONT P Q                   | 637 P1610   | J   | 833<br>190  |  |                                | 190                               | 1J               | 190          | 1370   |  |

ROLE SUPPLEMENTAIRE D'ÉVALUATION DES IMMEUBLES POUR L'EXERCICE FINANCIER COMMENÇANT LE 1ER MAI 1952 ~  
 SUPPLEMENTARY VALUATION ROLL OF IMMOVABLE PROPERTY FOR THE FISCAL YEAR COMMENCING 1ST. MAY 1952

RUE  
STREET

QUARTIER  
WARD ST JEAN

ARRONDISSEMENT ÉLECTORAL  
ELECTORAL DISTRICT

| NO DE COMPTE<br>ACCOUNT NO. | EMPLACEMENT DE L'IMMEUBLE<br>LOCATION OF PROPERTY<br><br>NOM ET ADRESSE DU PROPRIÉTAIRE<br>NAME AND ADDRESS OF OWNER   | CADASTRE - SUBDIVISION<br>OCCUPATION ET<br>AND DÉNOMINATION | ENTRETIEN DES<br>TROTOIRS<br>POS DE FRONT<br><br>MAINTENANCE OF<br>SIDEWALKS<br>REET FRONTAGE | VALEUR (DOLLARS SEULEMENT) - VALUE (DOLLARS ONLY) |  |                                |                                   | E<br>D<br>O<br>U. | DÉNOMINATION | VALEUR POUR LA<br>TAXE SCOLAIRE<br>VALUE FOR<br>SCHOOL TAX | NO DE RÉOLUTION<br>RESOLUTION NO.<br><br>NO DE CERTIFICAT<br>CERTIFICATE NO. |
|-----------------------------|--|---|---|---|--|--------------------------------|-----------------------------------|-------------------|--------------|--|--|
|                             |  |   |   | TERRAIN<br>LAND                                   | BÂTIMENTS<br>ET AUTRES ÎTRES<br>BUILDINGS<br>AND OTHER ITEMS | VALEUR EXEMPTÉ<br>EXEMPT VALUE | VALEUR IMPOSABLE<br>TAXABLE VALUE |                   |              |  |  |
| 586564                      | 7490/88<br>1953<br>LOT AVE QUERBES<br><br>GENE AGENSKE<br>WIFE S AS TO P OF<br>ABRAHAM GOLDMAN<br>7988 AVE QUERBES   | 638 819<br><br>TAILOR                                       | 25  | 550   | 13350  |                                | 13350<br>550                      | 1J                | 13350<br>550 | CERT. No. 57/3623<br>(28/1/52)                             |  |
| 586567                      | 6235737 AVE DE GASPE<br><br>ALPHONSE RICHARD<br>AURELIA SOULIERE SON EPOUSE<br>6235 AVE DE GASPE   | 10 911A<br><br>JOURNALIER                                   | 25  | 850   | 4850   |                                | 5700                              | 1C                | 5700         |  |  |
| 586568                      | 6241743 AVE DE GASPE<br><br>ALCIDE BERUBE<br>5047 DE LANAUDIÈRE  | 10 912<br><br>MENUISIER                                     | 25  | 850   | 2850   |                                | 3700                              | 1C                | 3700         |  |  |
| 586576                      | COMPTE ANNULE<br><br>COMPTÉ ANNULÉ<br>VOIR COMPTE 586071   |   |   |   |  |                                |                                   |                   |              |  |  |
| 586589                      | 6901 JEANNE MANCE<br><br>JAMES FRASER<br>5251 WELLINGTON<br>JOHN FRASER<br>ELLIOTT FRASER<br>260 AVE BEAUMONT<br><br>A/S JAMES FRASER AND SONS<br>6901 JEANNE MANCE<br><br>BUILDING 5 300<br>MOTIVE POWER 200<br>TOTAL 5 500 | 641 3-61<br>3-62<br>P3-80                                   | 50  | 1200  | 5500   |                                | 6700                              | 1P                | 6700         |  |  |
| 586599                      | LOT ALMA<br><br>DE GASPE BREWERIES LIMITED   | 10 P610   |   | 3150  |  |                                | 3150                              | 6N                | 3150         | 1371   |  |

ROLE SUPPLEMENTAIRE D'EVALUATION DES IMMEUBLES POUR L'EXERCICE FINANCIER COMMENÇANT LE 1ER MAI 1952  
 SUPPLEMENTARY VALUATION ROLL OF IMMOVABLE PROPERTY FOR THE FISCAL YEAR COMMENCING 1ST. MAY 1952

RUE  
STREET

QUARTIER  
WARD ST JEAN

ARRONDISSEMENT ÉLECTORAL  
ELECTORAL DISTRICT

| NO DE COMPTE<br>ACCOUNT NO. | EMPLACEMENT DE L'IMMEUBLE<br>LOCATION OF PROPERTY<br>NOM ET ADRESSE DU PROPRIÉTAIRE<br>NAME AND ADDRESS OF OWNER | CADASTRE - SUBDIVISION<br>OCCUPATION ET<br>AND DÉNOMINATION | ENTRETIEN DES<br>TROTTOIRS<br>PDS DE FRONT<br>MAINTENANCE OF<br>SIDEWALKS<br>FEET FRONTAGE | VALEUR (DOLLARS SEULEMENT) - VALUE (DOLLARS ONLY) |   |                                |                                   | FACIENS<br>SIDEWALKS | E<br>D<br>O<br>U | DÉNOMINATION | VALEUR POUR LA<br>TAXE SCOLAIRE<br>VALUE FOR<br>SCHOOL TAX | NO DE RÉOLUTION<br>RESOLUTION NO.<br>NO DE CERTIFICAT<br>CERTIFICATE NO. |
|-----------------------------|--|---|--|---|---|--------------------------------|-----------------------------------|----------------------|------------------|--------------|--|--|
|                             |  |   |  | TERRAIN<br>LAND                                   | BÂTIMENTS<br>ET AUTRES ITEM<br>BUILDINGS<br>AND OTHER ITEMS | VALEUR EXEMPTÉ<br>EXEMPT VALUE | VALEUR IMPOSABLE<br>TAXABLE VALUE |                      |                  |              |  |  |
| 586602                      | LOT AVE DE GASPE<br>DE GASPE BREWERIES LIMITED   | 10 P628A<br>N   |  | 950   |   |                                | 950                               |                      | 6N               | 950          |  |  |
| 586631                      | COMPTE ANNULE<br>COMPTÉ ANNULÉ<br>POUVOIR MOTEUR N EXISTE PLUS   |   |  |   |   |                                |                                   |                      |                  |              |  |  |
| 586642                      | 7431733 AVE DE L EPEE<br>SANDOR UNGAR<br>3607 BOUL ST LAURENT  | 638 403<br>TAILOR<br>P                                      | 26   | 600   | 5000  |                                | 5600                              |                      | 1P               | 5600         |  |  |
| 586665                      | 8025727 AVE QUERBES<br>NICHOLAS DULI<br>8025 AVE QUERBES   | 638 1446<br>CARPENTER<br>C                                  | 21   | 500   | 6700  |                                | 7200                              |                      | 1C               | 7200         |  |  |
| 586666                      | 8029731 AVE QUERBES<br>MIKE GONDS<br>8031 AVE QUERBES  | 638 1447<br>C   | 21   | 500   | 6700  |                                | 7200                              |                      | 1C               | 7200         |  |  |
| 586667                      | 8037739 AVE QUERBES<br>LOUIS ILLES<br>2215 ST ZOTIQUE  | 638 1448<br>REST KEEPER<br>J                                | 21   | 500   | 6700  |                                | 7200                              |                      | 1J               | 7200         |  |  |
| 586668                      | 8041743 AVE QUERBES<br>SANDAR HORNYAK<br>3703 HENRI JULIEN   | 638 1449<br>FOREMAN<br>C                                    | 21   | 500   | 6700  |                                | 7200                              |                      | 1C               | 7200         |  |  |
| 586672                      | LOT AVE QUERBES TRUELLE /<br>LA CITE DE MONTREAL   | 638 1453<br>E   | 17   | 500   |   | 500                            |                                   |                      | X99E             | 500          |  |  |

ROLE SUPPLEMENTAIRE D'ÉVALUATION DES IMMEUBLES POUR L'EXERCICE FINANCIER COMMENÇANT LE 1ER MAI 1952  
 SUPPLEMENTARY VALUATION ROLL OF IMMOVABLE PROPERTY FOR THE FISCAL YEAR COMMENCING 1ST. MAY 1952

RUE STREET

QUARTIER WARD ST JEAN

ARRONDISSEMENT ÉLECTORAL ELECTORAL DISTRICT

| NO DE COMPTE<br>ACCOUNT NO. | EMPLACEMENT DE L'IMMEUBLE<br>LOCATION OF PROPERTY  | CADASTRE - SUBDIVISION                            | ENTRETIEN DES<br>TROTTOIRS<br>PDS DE FRONT   | VALEUR (DOLLARS SEULEMENT) - VALUE (DOLLARS ONLY) |   |                                |                                   | PROFITEURS<br>SIDEWALKS | D<br>C<br>C<br>D<br>E<br>N<br>O<br>M<br>I<br>N<br>A<br>T<br>I<br>O<br>N | VALEUR POUR LA<br>TAXE SCOLAIRE<br>VALUE FOR<br>SCHOOL TAX | NO DE RÉOLUTION<br>RESOLUTION NO.<br><br>NO DE CERTIFICAT<br>CERTIFICATE NO. |
|-----------------------------|--|---|--|---|---|--------------------------------|-----------------------------------|-------------------------|---|--|--|
|                             | NOM ET ADRESSE DU PROPRIÉTAIRE<br>NAME AND ADDRESS OF OWNER  | OCCUPATION ET<br>DÉNOMINATION<br>AND DENOMINATION | MAINTENANCE OF<br>SIDEWALKS<br>FRET FRONTAGE | TERRAIN<br>LAND                                   | BÂTIMENTS<br>ET AUTRES ITEM<br>BUILDINGS<br>AND OTHER ITEMS | VALEUR EXEMPTÉ<br>EXEMPT VALUE | VALEUR IMPOSABLE<br>TAXABLE VALUE |                         |   |  |  |
| 586682                      | 1008/06 JEAN TALON OUEST<br><br>1953<br>SUSAN SILVERMAN WID OF<br>MARTIN BURMAN<br>LOLA BURMAN WIFE OF<br>EDWARD ELIE SUSSER | 633 P58   |  | 25  | 1100  | 4500                           |                                   |                         | 5600  | 1J   |  |
| 586685                      | 20 HENRI IV<br><br>SACHAREN BROS INC<br>20 HENRI IV<br>25 H P  | MOTIVE POWER                                      |  |   |   | 500                            |                                   |                         | 500   | 5N   |  |
| 586693                      | 8038740 AVE QUERBES<br><br>MARY BAKI WIFE OF<br>GABRIEL PETO<br>GABRIEL PETO<br>4045 AVE PLAMONDON APT 3                     | 638 1465  |  | 21  | 500   | 6700                           |                                   |                         | 7200  | 1P   |  |
| 586698                      | 8020/18 AVE QUERBES<br><br>SAM SMOLAR<br>4814 FULTON   | 638 P1460<br>P1459                                |  | 253   | 550   | 10250                          |                                   |                         | 10800   | 1J   |  |
| 586701                      | 8010712 AVE QUERBES<br><br>JACQUES POLOMEMO<br>8012 AVE QUERBES  | 638 P1458<br>P1457                                |  | 25  | 550   | 12350                          |                                   |                         | 12900   | 1C   |  |
| 586702                      | 7948/96<br>LOT AVE QUERBES<br><br>1953<br>STEVE PAWLUK<br>7298 AVE QUERBES   | 638 P1457<br>1455                                 |  | 25  | 550   | 11000                          |                                   |                         | 11000<br>550  | 1C   | 11000 CERT. No. 52/3302<br>(1/14/52)   |

1373

SUPPLEMENTARY VALUATION ROLL OF IMMOVABLE PROPERTY FOR THE FISCAL YEAR COMMENCING 1ST. MAY 1952

RUE  
STREET

QUARTIER  
WARD ST JEAN

ARRONDISSEMENT ELECTORAL  
ELECTORAL DISTRICT

| NO DE COMPTE<br>ACCOUNT NO. | EMPLACEMENT DE L'IMMEUBLE<br>LOCATION OF PROPERTY                        | CADASTRE - SUBDIVISION   |   | ENTRETIEN DES<br>TROTTOIRS<br>PDS DE FRONT | VALEUR (DOLLARS SEULEMENT) - VALUE (DOLLARS ONLY)           |                                |                                   |    | DÉSIGNATION<br>DENOMINATION | VALEUR POUR LA<br>TAXE SCOLAIRE<br>VALUE FOR<br>SCHOOL TAX | NO DE RÉSOLUTION<br>RESOLUTION NO. |
|-----------------------------|--|--|---|--|---|--------------------------------|-----------------------------------|----|-----------------------------|--|------------------------------------|
|                             | NOM ET ADRESSE DU PROPRIÉTAIRE<br>NAME AND ADDRESS OF OWNER              | OCCUPATION ET<br>DÉNOMINATION                                  | MANTENANCE OF<br>SIDEWALKS<br>FEET FRONTAGE | TERRAIN<br>LAND                            | BÂTIMENTS<br>ET AUTRES ITEX<br>BUILDINGS<br>AND OTHER ITEMS | VALEUR EXEMPTÉ<br>EXEMPT VALUE | VALEUR IMPOSABLE<br>TAXABLE VALUE | CO |                             |  |                                    |
| 586706                      | 8055 AVE OUTREMONT   | 636 P523<br>524<br>637 P893<br>894                             | COMMIS                                      | C  | 500   | 5300                           | 5800                              | 2C | 5800                        |  |                                    |
| 586713                      | 6162 AVE GUERBES   | 638 984<br>P983  |   | P 30                                       | 350   | 13650                          | 14000                             | 1P | 14000                       |  |                                    |
| 586727                      | LOT AVE DE L EPEE<br>LA COMMISSION DES ECOLES<br>CATHOLIQUES DE MONTREAL | 637 650  |   | C 25                                       | 550   |                                | 550                               | 1C | 550                         |  |                                    |
| 586729                      | 992290/88286 JEAN TALON OUEST<br>SAM KARPER<br>4977 VICTORIA AVE         | 633 85-2<br>84-2<br>83-2<br>P82<br>85-3<br>84-3<br>83-3<br>P82 | MERCHANT                                    | J 43                                       | 2250  | 18950                          | 21200                             | 1J | 21200                       |  |                                    |

1953  
Vide Role Supp.  
1953

1953  
Vide Role Supp.  
1953



ROLE SUPPLEMENTAIRE D'EVALUATION DES IMMEUBLES POUR L'EXERCICE FINANCIER COMMENÇANT LE 1ER MAI 1952  
 SUPPLEMENTARY VALUATION ROLL OF IMMOVABLE PROPERTY FOR THE FISCAL YEAR COMMENCING 1ST. MAY 1952

RUE  
STREET

QUARTIER  
WARD ST JEAN

ARRONDISSEMENT ÉLECTORAL  
ELECTORAL DISTRICT

| NO DE COMPTE<br>ACCOUNT NO. | EMPLACEMENT DE L'IMMEUBLE<br>LOCATION OF PROPERTY                                    | CADASTRE - SUBDIVISION<br>OCCUPATION ET<br>AND DÉNOMINATION | ENTRETIEN DES<br>TROTTOIRS<br>POS DE FRONT<br>MAINTENANCE OF<br>SIDEWALKS<br>POST FRONTAGE | VALEUR (DOLLARS SEULEMENT) - VALUE (DOLLARS ONLY) |  |                                |                                   | PROFONDEUR<br>SIDEWALKS | DÉNOMINATION | VALEUR POUR LA<br>TAXE SCOLAIRE<br>VALUE FOR<br>SCHOOL TAX | NO DE RÉOLUTION<br>RESOLUTION NO.<br>NO DE CERTIFICAT<br>CERTIFICATE NO. |
|-----------------------------|--|---|--|---|--|--------------------------------|-----------------------------------|-------------------------|--------------|--|--|
|                             |  |   |  | TERRAIN<br>LAND                                   | BÂTIMENTS<br>ET AUTRES<br>BUILDINGS<br>AND OTHER ITEMS | VALEUR EXEMPTÉ<br>EXEMPT VALUE | VALEUR IMPOSABLE<br>TAXABLE VALUE |                         |              |  |  |
| 586757                      | 1532151 BEAUBIEN EST<br>6503 AVE CASGRAIN  | 10 P1364  |  |   |  |                                |                                   |                         |              |  |  |
|                             | BERNARD DION<br>151 BEAUBIEN EST   | RESTAURATEUR  | C 74   | 2300  | 2700   |                                | 5000                              | 1C                      | 5000         |  |  |
| 586758                      | 6507711 AVE CASGRAIN   | 10 P1364  |  |   |  |                                |                                   |                         |              |  |  |
|                             | ADRIENNE LACOMBE<br>EPSE C EN B DE<br>EUGENE THERIEN<br>ZUSUPTRE /<br>10808 ST DENIS | EVALUATEUR  | C 50   | 1050  | 4650   |                                | 5700                              | 1C                      | 5700         |  |  |
| 586765                      | 6795 CLARK   | 11 P1294<br>1295  |  |   |  |                                |                                   |                         |              |  |  |
|                             | JEAN RENE TROTTIER<br>10504 DE LA ROCHE  | BOURGEOIS   | C 30   | 1050  | 12300  |                                | 13350                             | 1C                      | 13350        |  |  |
| 586771                      | 50760 JEAN TALON OUEST   | MOTIVE POWER  |  |   |  |                                |                                   |                         |              |  |  |
|                             | THE W HOWICK MFG CO LTD<br>35 H.P.<br>18 H.P.  |   | N ENT  |   | 700<br>360   |                                | 700<br>360                        | 5N                      | 700<br>360   | 1955 56<br>Cert 145 (48-13)                                |  |
| 586799                      | 7130 ST URBAIN   | MOTIVE POWER  |  |   |  |                                |                                   |                         |              |  |  |
|                             | SPORT TOGS LTD<br>7130 ST URBAIN<br>18 H.P.  |   | N ENT  |   | 360  |                                | 360                               | 5N                      | 360          |  |  |
| 586800                      | 7120 ST URBAIN   | MOTIVE POWER  |  |   |  |                                |                                   |                         |              |  |  |
|                             | BLOUSECRAFT INC<br>7120 ST URBAIN<br>10 H.P.   |   | N ENT  |   | 200  |                                | 200                               | 5N                      | 200          |  |  |

SUPPLEMENTARY VALUATION ROLL OF IMMOVABLE PROPERTY FOR THE FISCAL YEAR COMMENCING 1ST. MAY 1952

RUE  
STREET

QUARTIER  
WARD ST JEAN

ARRONDISSEMENT ÉLECTORAL  
ELECTORAL DISTRICT

| NO DE COMPTE<br>ACCOUNT NO. | EMPLACEMENT DE L'IMMEUBLE<br>LOCATION OF PROPERTY  | CADASTRE - SUBDIVISION | ENTRETIEN DES<br>TROTTOIRS<br>POS DE FRONT<br>MAINTENANCE OF<br>SIDEWALKS<br>FEET FRONTAGE | VALEUR (DOLLARS SEULEMENT) - VALUE (DOLLARS ONLY) |  |                                |                                   | PROFITEURS<br>PROFITABLES | W<br>D<br>O<br>U | DÉSIGNATION | VALEUR POUR LA<br>TAXE SCOLAIRE<br>VALUE FOR<br>SCHOOL TAX | NO DE RÉOLUTION<br>RESOLUTION NO.<br>NO DE CERTIFICAT<br>CERTIFICATE NO. |
|-----------------------------|--|------------------------|--|---|--|--------------------------------|-----------------------------------|---------------------------|------------------|-------------|--|--|
|                             |  |                        |  | TERRAIN<br>LAND                                   | BÂTIMENTS<br>ET AUTRES ÎTRES<br>BUILDINGS<br>AND OTHER ITEMS | VALEUR EXEMPTÉ<br>EXEMPT VALUE | VALEUR IMPOSABLE<br>TAXABLE VALUE |                           |                  |             |  |  |
| 586802                      | COMPTE ANNULÉ<br><br>COMPTE ANNULÉ<br>CE COMPTE N EXISTE PLUS  |                        |  |   |  |                                |                                   |                           |                  |             |  |  |
| 586807                      | 7115 ST. URBAIN<br><br>LIBERTY WATCH CASE CO LTD<br>7115 ST URBAIN<br><br>21 1/2 H P                                   | MOTIVE POWER           | N ENT  |   | 430  |                                | 430                               |                           | 5N               | 430         |  |  |
| 586808                      | COMPTE ANNULÉ<br><br>COMPTE ANNULÉ<br>VOIR COMPTE 587047   |                        |  |   |  |                                |                                   |                           |                  |             |  |  |
| 586809                      | 5376/64 CLARK<br><br>CHAMPLAIN OIL PRODUCTS LTD<br>SUN LIFE BLDG ROOM 1501<br>1155 METCALFE<br>4 1/2 H P<br>22 1/2 H P | MOTIVE POWER           | N ENT  |   | 840<br>450   |                                | 840<br>450                        |                           | 5N               | 840<br>450  | 1954/55<br>Cert 74(13-854)                                 |  |
| 586810                      | 6545 CLARK<br><br>CRATE AND BOX MFG CORP<br>6545 CLARK<br><br>9 H P  | MOTIVE POWER           | N ENT  |   | 180  |                                | 180                               |                           | 5N               | 180         |  |  |
| 586841                      | LOT SHAMROCK AVE<br><br>CANADIAN NATIONAL RAILWAY COY  | P10                    | N 1047   | 1500  |  |                                | 1500                              |                           | 5N               | 1500        |  |  |
| 586842                      | 7130 CASGRAIN<br><br>CANADIAN NATIONAL RAILWAY COY   | P10                    | N 90   | 1800  | 7700   |                                | 9500                              |                           | 5N               | 9500        |  |  |

ROLE SUPPLEMENTAIRE D'ÉVALUATION DES IMMEUBLES POUR L'EXERCICE FINANCIER COMMENÇANT LE 1ER MAI 1952  
 SUPPLEMENTARY VALUATION ROLL OF IMMOVABLE PROPERTY FOR THE FISCAL YEAR COMMENCING 1ST. MAY 1952

RUE  
STREET

QUARTIER  
WARD ST JEAN

ARRONDISSEMENT ELECTORAL  
ELECTORAL DISTRICT

| NO DE COMPTE<br>ACCOUNT NO. | EMPLACEMENT DE L'IMMEUBLE<br>LOCATION OF PROPERTY  | CADASTRE - SUBDIVISION        |                      | ENTRETIEN DES<br>TROTTOIRS<br>POS DE FRONT<br>MAINTENANCE OF<br>SIDEWALKS<br>FEET FRONTAGE | VALEUR (DOLLARS SEULEMENT) - VALUE (DOLLARS ONLY) |   |                                |                                   | W<br>D<br>O<br>U | VALEUR POUR LA<br>TAXE SCOLAIRE<br>VALUE FOR<br>SCHOOL TAX | NO DE RÉSOLUTION<br>RESOLUTION NO.<br>NO DE CERTIFICAT<br>CERTIFICATE NO. |
|-----------------------------|--|-------------------------------|----------------------|--|---|---|--------------------------------|-----------------------------------|------------------|--|---|
|                             |  | OCCUPATION ET<br>DÉNOMINATION |                      |  | TERRAIN<br>LAND                                   | BÂTIMENTS<br>ET AUTRES ITEM<br>BUILDINGS<br>AND OTHER ITEMS | VALEUR EXEMPTÉ<br>EXEMPT VALUE | VALEUR IMPOSABLE<br>TAXABLE VALUE |                  |  |   |
| 586843                      | 7796794 STUART AVE<br><br>ANNA POTASH<br>WIFE S AS TO P OF<br>JACK DRABKIN<br>3998 LAVAL   | 634                           | P346<br>P345         | J 268  | 450   | 7950  |                                | 8400                              | 1J               | 8400   |   |
| 586847                      | LOT AVE CASGRAIN<br><br>DE GASPE BREWERIES LIMITED   | 10                            | P669A<br>687A        | N 40   | 1250  |   |                                | 1250                              | 5N               | 1250   |   |
| 586864                      | COMPTE ANNULÉ<br><br>COMPTE ANNULÉ<br>VOIR COMPTE 587056   |                               |                      |  |   |   |                                |                                   |                  |  |   |
| 586868                      | 7910708 AVE SIRNAM<br><br>JOSEPH CHANDIK<br>3537 ST DOMINIQUE<br>6907 <i>Willeman</i> <i>WY</i><br>JOSEPHINE PRADKO WIFE S AS TO P OF EMILIO PONTANO<br>6907 <i>WILLEMAN</i> | 633                           | P352<br>P350<br>P351 | C 275  | 300   | 12800   |                                | 13100                             | 1C               | 13100  |   |
| 586870                      | 6907 <i>Willeman</i> <i>WY</i><br>JOSEPHINE PRADKO WIFE S AS TO P OF EMILIO PONTANO<br>6907 <i>WILLEMAN</i>  | 636                           | P59<br>P58<br>P57    | E 60   | 1000  | 14000   |                                | 15000                             | 1C               | 15000  |   |
| 586888                      | 679776799 AVE DE GASPE<br><br>BELLA LAVALLEE<br>LIANE LAVALLEE<br>6797 AVE DE GASPE  | 10                            | 1748-2<br>1749-2     | C 374  | 1050<br><del>1050</del>                           | 4150<br>4750  |                                | 5200<br>5800                      | 1C               | 5200<br><del>5800</del>                                    | ARR. NO 50/9325<br>(1952)   |
| 586890                      | 8670 AVE OUTREMONT<br><br>ESTHER MASTER<br>WIFE S AS TO P OF<br>PAUL DANIEL BERMAN<br>8670 AVE OUTREMONT   | 636                           | 812<br>P811          | J 190  | 190   | 7660  |                                | 7850                              | 2J               | 7850   |   |

ROLE SUPPLEMENTAIRE D'ÉVALUATION DES IMMEUBLES POUR L'EXERCICE FINANCIER COMMENÇANT LE 1ER MAI 1952  
 SUPPLEMENTARY VALUATION ROLL OF IMMOVABLE PROPERTY FOR THE FISCAL YEAR COMMENCING 1ST. MAY 1952

RUE  
STREET

QUARTIER  
WARD ST. JEAN

ARRONDISSEMENT ÉLECTORAL  
ELECTORAL DISTRICT

| NO DE COMPTE<br>ACCOUNT NO. | EMPLACEMENT DE L'IMMEUBLE<br>LOCATION OF PROPERTY  | CADASTRE - SUBDIVISION<br>OCCUPATION ET<br>AND DÉNOMINATION | ENTRETIEN DES<br>TROTTOIRS<br>POS DE FRONT<br>MAINTENANCE OF<br>SIDEWALKS<br>FEET FRONTAGE | VALEUR (DOLLARS SEULEMENT) - VALUE (DOLLARS ONLY) |       |      |  | TERRAIN<br>LAND | BÂTIMENTS<br>ET AUTRES ITEM<br>BUILDINGS<br>AND OTHER ITEMS | VALEUR EXEMPTÉ<br>EXEMPT VALUE | VALEUR IMPOSABLE<br>TAXABLE VALUE | E<br>D<br>O<br>U | V<br>A<br>L<br>E<br>U<br>R | VALEUR POUR LA<br>TAXE SCOLAIRE<br>VALUE FOR<br>SCHOOL TAX | NO DE RÉOLUTION<br>RESOLUTION NO.<br>NO DE CERTIFICAT<br>CERTIFICATE NO. |
|-----------------------------|--|---|--|---|-------|------|--|-----------------|---|--------------------------------|-----------------------------------|------------------|----------------------------|--|--|
|                             |  |   |  |   |       |      |  |                 |   |                                |                                   |                  |                            |  |  |
| 586891                      | 8660 AVE OUTREMONT<br><br>CLEMENT ROBERT<br>8660 OUTREMONT<br><br>AZS CANADA LIFE ASSCE COMPANY<br>375 ST JACQUES OUEST                    | 636 P811<br>810<br>C  |  |   | 190   | 8260 |  |                 |   | 8450                           | 2                                 | C                | 8450                       |  |  |
| 586893                      | 6945 PARK AVE<br><br>LAURENT NADEAU<br>8088 ST DOMINIQUE   | 641 P3-93<br>GARAGISTE<br>C                                 | 25   | 650   | 3550  |      |  |                 |   | 4200                           | 1                                 | C                | 4200                       |  |  |
| 586897                      | 7758756 AVE OUTREMONT<br><br>FRANK ANTHONY SLODICHAK<br>1/2 PROP<br>8085 BLOOMFIELD AVE<br>GASPAR SLODICHAK 1/4<br>MARIA BACHLEDA HIS WIFE | 636 P375<br>374<br>C  | 375  | 400   | 7300  |      |  |                 |   | 7700                           | 1                                 | C                | 7700                       |  |  |
| 586906                      | 8132728 AVE QUERBES<br><br>JOSEPH MOUSSEAU<br>7878 BERRI   | 638 977<br>ENTREPRENEUR<br>C                                | 25   | 270   | 13730 |      |  |                 |   | 14000                          | 1                                 | C                | 14000                      |  |  |
| 586913                      | COMPTE ANNULÉ<br><br>COMPTE ANNULÉ<br>VOIR COMPTES 586931 ET 586932  |   |  |   |       |      |  |                 |   |                                |                                   |                  |                            |  |  |

RUE  
STREET

QUARTIER  
WARD ST JEAN

ARRONDISSEMENT ELECTORAL  
ELECTORAL DISTRICT

| NO DE COMPTE<br>ACCOUNT NO.                         | EMPLACEMENT DE L'IMMEUBLE<br>LOCATION OF PROPERTY  | CADASTRE - SUBDIVISION        |   | ENTRETIEN DES<br>TROTTOIRS<br>POS DE FRONT | VALEUR (DOLLARS SEULEMENT) - VALUE (DOLLARS ONLY)           |                               |                                   |       | D<br>E<br>D<br>E<br>N<br>O<br>M<br>I<br>N<br>A<br>T<br>I<br>O<br>N | VALEUR POUR LA<br>TAXE SCOLAIRE<br>VALUE FOR<br>SCHOOL TAX | NO DE RESOLUTION<br>RESOLUTION NO. |
|---|--|-------------------------------|---|--|---|-------------------------------|-----------------------------------|-------|--|--|------------------------------------|
|   | NOM ET ADRESSE DU PROPRIETAIRE<br>NAME AND ADDRESS OF OWNER  | OCCUPATION ET<br>DENOMINATION | MANTENANCE OF<br>SIDEWALKS<br>FEET FRONTAGE | TERRAIN<br>LAND                            | BATIMENTS<br>ET AUTRES ITEM<br>BUILDINGS<br>AND OTHER ITEMS | VALEUR EXEMPT<br>EXEMPT VALUE | VALEUR IMPOSABLE<br>TAXABLE VALUE |       |  |  |                                    |
| 586916<br><br>Val. Re's Supp.<br>Re Supp. Roll 1955 | LOT SOUL CREMAZIE  | 637                           | P 1512                                      |  |   |                               |                                   |       |  |  |                                    |
|   |  |                               | P 1513                                      |  |   |                               |                                   |       |  |  |                                    |
|   |  |                               | P 1514                                      |  |   |                               |                                   |       |  |  |                                    |
|   |  |                               | P 1515                                      |  |   |                               |                                   |       |  |  |                                    |
|   |  |                               | P 1516                                      |  |   |                               |                                   |       |  |  |                                    |
|   |  |                               | P 1517                                      |  |   |                               |                                   |       |  |  |                                    |
|   |  |                               | P 1518                                      |  |   |                               |                                   |       |  |  |                                    |
|   | LA CITE DE MONTREAL<br>BOUL METROPOLITAIN HOM 31/7-29  |                               |   | E  | 1155  | 900                           | 900                               |       | 99E  | 900  |                                    |
| 586917  | 7890 QUERBES   | 638                           | 665   |  |   |                               |                                   |       |  |  |                                    |
|   |  |                               | P 664                                       |  |   |                               |                                   |       |  |  |                                    |
|   | GEORGES GAGNE<br>3621 SHERBROOKE EST<br>ROMEO LONGPRE<br>8450 OUTREMONT<br>GAGNE ET LONGPRE ENRG CONSTRUCTEURS<br>CPTE A 2289 AVE LETOURNEUX |                               |   | C  | 1155  | 1150                          | 28850                             | 30000 | 1C   | 30000  |                                    |
| 586918  | 7880 AVE QUERBES   | 638                           | P 664                                       |  |   |                               |                                   |       |  |  |                                    |
|   |  |                               | 663   |  |   |                               |                                   |       |  |  |                                    |
|   |  |                               | P 662                                       |  |   |                               |                                   |       |  |  |                                    |
|   | GEORGES GAGNE<br>3621 SHERBROOKE EST<br>ROMEO LONGPRE<br>8450 OUTREMONT<br>GAGNE ET LONGPRE ENRG CONSTRUCTEURS<br>CPTE A 2289 AVE LETOURNEUX |                               |   | C  | 495   | 1150                          | 32550                             | 33700 | 1C   | 33700  |                                    |

ROLE SUPPLEMENTAIRE D'ÉVALUATION DES IMMEUBLES POUR L'EXERCICE FINANCIER COMMENÇANT LE 1ER MAI 1952  
 SUPPLEMENTARY VALUATION ROLL OF IMMOVABLE PROPERTY FOR THE FISCAL YEAR COMMENCING 1ST. MAY 1952

| RUE<br>STREET                                    | QUARTIER<br>WARD  | ST JEAN  | ARRONDISSEMENT ÉLECTORAL<br>ELECTORAL DISTRICT | VALEUR (DOLLARS SEULEMENT) - VALUE (DOLLARS ONLY) |   |                                |                                   | VALEUR POUR LA<br>TAXE SCOLAIRE<br>VALUE FOR<br>SCHOOL TAX | NO DE RÉOLUTION<br>RESOLUTION NO. |
|--|---|--|--|---|---|--------------------------------|-----------------------------------|--|-----------------------------------|
|  |   |  |  | TERRAIN<br>LAND                                   | BÂTIMENTS<br>ET AUTRES ÎTÈM<br>BUILDINGS<br>AND OTHER ITEMS | VALEUR EXEMPTÈ<br>EXEMPT VALUE | VALEUR IMPOSABLE<br>TAXABLE VALUE |  |                                   |
| NO DE COMPTE<br>ACCOUNT NO.                      | EMPLACEMENT DE L'IMMEUBLE<br>LOCATION OF PROPERTY           | CADASTRE - SUBDIVISION                                   | ENTRETIEN DES<br>TROTTOIRS<br>POUR DE FRONT    | MANTENANCE OF<br>SIDEWALKS<br>FEET FRONTAGE       |   |                                |                                   |  |                                   |
|  | NOM ET ADRESSE DU PROPRIÈTAIRE<br>NAME AND ADDRESS OF OWNER | OCCUPATION ET<br>DÉNOMINATION                            |  |   |   |                                |                                   |  |                                   |
| 586919<br>Voir Plan Supp.<br>See Supp. Roll 1955 | LOT SOUL CREMAZIE   | 636 P667<br>P666<br>637 P1638<br>P1424<br>P1425<br>P1426 |  |   |   |                                |                                   |  |                                   |
|  | LA CITE DE MONTREAL<br>BOUL CREMAZIE NOM 31/7/29            |  | E 30   | 750   |   | 750                            | X99E                              | 750  |                                   |
| 586920   | LOT ARR SOUL CREMAZIE                                       | 637 P1638  |  |   |   |                                |                                   |  |                                   |
|  | LA CITE DE MONTREAL VAL NOMINALE                            |  | E  | 1   |   | 1                              | 99E                               | 1  |                                   |
| 586921   | LOT ALMA  | 10 1756  |  |   |   |                                |                                   |  |                                   |
|  | MC COLL FRONTENAC OIL CO LTD<br>360 ST JAMES WEST           |  | N 32.2   | 1800  |   | 1800                           | 5N                                | 1800   |                                   |
| 586922<br>Voir Plan Supp.<br>See Supp. Roll 1953 | 6707213 ALMA<br>FILIPPO FOTI<br>6709 ALMA                   | 10 1757<br>CONTRACTOR                                    | C 102  | 1200  | 3450  | 4650                           | 1C                                | 4650   |                                   |

ROLE SUPPLEMENTAIRE D'ÉVALUATION DES IMMEUBLES POUR L'EXERCICE FINANCIER COMMENÇANT LE 1<sup>ER</sup> MAI 1952  
 SUPPLEMENTARY VALUATION ROLL OF IMMOVABLE PROPERTY FOR THE FISCAL YEAR COMMENCING 1<sup>ST</sup> MAY 1952

| RUE<br>STREET | QUARTIER<br>WARD ST JEAN | ARRONDISSEMENT ÉLECTORAL<br>ELECTORAL DISTRICT | NO DE COMPTE<br>ACCOUNT NO. | EMPLACEMENT DE L'IMMEUBLE<br>LOCATION OF PROPERTY           | CADASTRE - SUBDIVISION        | ENTRETIEN DES<br>TROTTOIRS<br>POUR DE FRONT  | VALEUR (DOLLARS SEULEMENT) - VALUE (DOLLARS ONLY) |  |                                |                                   | W<br>D<br>O<br>O<br>C | Valeur pour la<br>TAXE SCOLAIRE<br>VALUE FOR<br>SCHOOL TAX | NO DE RÉSOLUTION<br>RESOLUTION NO. |
|---------------|--------------------------|--|-----------------------------|---|-------------------------------|--|---|--|--------------------------------|-----------------------------------|-----------------------|--|------------------------------------|
|               |                          |  |                             | NOM ET ADRESSE DU PROPRIÉTAIRE<br>NAME AND ADDRESS OF OWNER | OCCUPATION ET<br>DÉNOMINATION | MAINTENANCE OF<br>SIDEWALKS<br>FEET FRONTAGE | TERRAIN<br>LAND                                   | BÂTIMENTS<br>ET AUTRES ITERS<br>BUILDINGS<br>AND OTHER ITEMS | VALEUR EXEMPTÉ<br>EXEMPT VALUE | VALEUR IMPOSABLE<br>TAXABLE VALUE |                       |  |                                    |
|               |                          |  | 586923                      | 6800Z6744 HUTCHISON<br>420 BEAUMONT                         | 641 4                         |  |   |  |                                |                                   |                       |  |                                    |
|               |                          |  |                             |   | 5                             |  |   |  |                                |                                   |                       |  |                                    |
|               |                          |  |                             |   | 6                             |  |   |  |                                |                                   |                       |  |                                    |
|               |                          |  |                             |   | 7                             |  |   |  |                                |                                   |                       |  |                                    |
|               |                          |  |                             |   | 8                             |  |   |  |                                |                                   |                       |  |                                    |
|               |                          |  |                             |   | 641 3-P16                     |  |   |  |                                |                                   |                       |  |                                    |
|               |                          |  |                             |   | 3-17                          |  |   |  |                                |                                   |                       |  |                                    |
|               |                          |  |                             |   | 3-18                          |  |   |  |                                |                                   |                       |  |                                    |
|               |                          |  |                             |   | 3-19                          |  |   |  |                                |                                   |                       |  |                                    |
|               |                          |  |                             |   | 3-20                          |  |   |  |                                |                                   |                       |  |                                    |
|               |                          |  |                             |   | 3-21                          |  |   |  |                                |                                   |                       |  |                                    |
|               |                          |  |                             |   | 3-1                           |  |   |  |                                |                                   |                       |  |                                    |
|               |                          |  |                             |   | DE LA                         |  |   |  |                                |                                   |                       |  |                                    |
|               |                          |  |                             |   | 3-P2                          |  |   |  |                                |                                   |                       |  |                                    |
|               |                          |  |                             | ROJAK CORPORATION   |                               | N 5275                                       | 14400   | 145600   |                                | 160000                            | 5N                    | 160000   |                                    |
|               |                          |  | 586924                      | COMPTE ANNULE   |                               |  |   |  |                                |                                   |                       |  |                                    |
|               |                          |  |                             | COMPTE ANNULE<br>VOIR COMPTE 586923                         |                               |  |   |  |                                |                                   |                       |  |                                    |
|               |                          |  | 586925                      | LOTS ARRIERES HUTCHISON                                     | 638 P768-A                    |  |   |  |                                |                                   |                       |  |                                    |
|               |                          |  |                             |   | P1428                         |  |   |  |                                |                                   |                       |  |                                    |
|               |                          |  |                             | JACK ROSENBLUM<br>369 BLOOMFIELD AVE                        | MERCHANT                      | J  | 300   |  |                                | 300                               | 2J                    | 300  |                                    |
|               |                          |  | 586926                      | COMPTE ANNULE   |                               |  |   |  |                                |                                   |                       |  |                                    |
|               |                          |  |                             | COMPTE ANNULE<br>VOIR COMPTE 586923                         |                               |  |   |  |                                |                                   |                       |  |                                    |

ROLE SUPPLEMENTAIRE D'ÉVALUATION DES IMMOBLES POUR L'EXERCICE FINANCIER COMMENÇANT LE 1ER MAI 1952  
 SUPPLEMENTARY VALUATION ROLL OF IMMOVABLE PROPERTY FOR THE FISCAL YEAR COMMENCING 1ST. MAY 1952

| RUE STREET               | QUARTER WARD ST JEAN  | ARRONDISSEMENT ÉLECTORAL ELECTORAL DISTRICT            | ENTRETIEN DES TROTTOIRS PDS DE FRONT MAINTENANCE OF SIDEWALKS FEET FRONTAGE | VALEUR (DOLLARS SEULEMENT) - VALUE (DOLLARS ONLY) |  |                             |                                | PROPORTION ÉLÉMENTAIRE | M D O U | DÉNOMINATION | VALEUR POUR LA TAXE SCOLAIRE VALUE FOR SCHOOL TAX | NO DE RÉOLUTION RESOLUTION NO.<br>NO DE CERTIFICAT CERTIFICATE NO. |
|--------------------------|---|--|---|---|--|-----------------------------|--------------------------------|------------------------|---------|--------------|---|--|
|                          |   |  |   | TERRAIN LAND                                      | BÂTIMENTS ET AUTRES ITEM BUILDINGS AND OTHER ITEMS | VALEUR EXEMPTÉ EXEMPT VALUE | VALEUR IMPOSABLE TAXABLE VALUE |                        |         |              |   |  |
| NO DE COMPTE ACCOUNT NO. | EMPLACEMENT DE L'IMMEUBLE LOCATION OF PROPERTY  | CADASTRE - SUBDIVISION OCCUPATION BY AND DÉNOMINATION: |   |   |  |                             |                                |                        |         |              |   |  |
| 586928                   | 7118716 AVE ALEXANDRA<br>COTE ST LOUIS<br>11 P1662<br>PAR ST LAURENT<br>642 P16<br>LAURETTA MORIN<br>EPSE S DE B DE<br>ISRAEL CHAMPAGNE<br>7116 AVE ALEXANDRA | C 16<br>PLOMBIER                                       | 16  | 300   | 2600   |                             | 2900                           | 1C                     |         | 2900         |   |  |
| 586929                   | 7114712 AVE ALEXANDRA<br>COTE ST LOUIS<br>11 P1662<br>P1661<br>PAR ST LAURENT<br>642 P16<br>P15<br>RENE MORIN<br>7112 AVE ALEXANDRA                           | C 166<br>MRE DE COUR                                   | 166   | 300   | 2600   |                             | 2900                           | 1C                     |         | 2900         |   |  |
| 586930                   | 7110/08 AVE ALEXANDRA<br>COTE ST LOUIS<br>11 P1661<br>PAR ST LAURENT<br>642 P15<br>EMILE MORIN<br>7108 AVE ALEXANDRA  | C 166<br>COMMIS  | 166   | 300   | 2600   |                             | 2900                           | 1C                     |         | 2900         |   |  |
| 586931                   | 7559 AVE BLOOMFIELD<br>637 P620<br>P621<br>JOSEPH MOUSSEAU<br>7878 BERRI  | C 25<br>CONSTRUCTEUR                                   | 25  | 550   | 13700  |                             | 14250                          | 1C                     |         | 14250        |   |  |



ROLE SUPPLEMENTAIRE D'ÉVALUATION DES IMMEUBLES POUR L'EXERCICE FINANCIER COMMENÇANT LE 1ER MAI 1952  
 SUPPLEMENTARY VALUATION ROLL OF IMMOVABLE PROPERTY FOR THE FISCAL YEAR COMMENCING 1ST. MAY 1952.

RUE  
STREET

QUARTIER  
WARD ST JEAN

ARRONDISSEMENT ÉLECTORAL  
ELECTORAL DISTRICT

| NO DE COMPTE<br>ACCOUNT NO. | EMPLACEMENT DE L'IMMEUBLE<br>LOCATION OF PROPERTY<br>NOM ET ADRESSE DU PROPRIÉTAIRE<br>NAME AND ADDRESS OF OWNER             | CADASTRE - SUBDIVISION<br>OCCUPATION ET<br>AND DÉNOMINATION | ENTRETIEN DES<br>TROTTOIRS<br>POUR DE FRONT<br>MAINTENANCE OF<br>SIDEWALKS<br>FRONTAGE | VALEUR (DOLLARS SEULEMENT) - VALUE (DOLLARS ONLY) |  |                                |                                   | W<br>D<br>O<br>U | VALEUR POUR LA<br>TAXE SCOLAIRE<br>VALUE FOR<br>SCHOOL TAX | NO DE RÉOLUTION<br>RESOLUTION NO.<br>NO DE CERTIFICAT<br>CERTIFICATE NO. |
|-----------------------------|--|---|--|---|--|--------------------------------|-----------------------------------|------------------|--|--|
|                             |  |   |  | TERRAIN<br>LAND                                   | BÂTIMENTS<br>ET AUTRES ÎTRES<br>BUILDINGS<br>AND OTHER ITEMS | VALEUR EXEMPTÉ<br>EXEMPT VALUE | VALEUR IMPOSABLE<br>TAXABLE VALUE |                  |  |  |
| 586932                      | 7565 BLOOMFIELD<br>DAUL EMILE LABROSSE<br>STE GENEVIEVE P Q  | 637 P621<br>MCHO  | C<br>25.2  | 550   | 13700  |                                | 14250                             | 1C               | 14250  |  |
| 586933                      | 8464762 AVE QUERBES<br>LA CIE IMMOBILIERE ST JACQUES LTEE<br>A/S PRUDENTIAL INS CO OF AMERICA<br>507 PLACE D ARMES SUITE 907 | 638 P1168<br>P1167  | N<br>25  | 270   | 7560   |                                | 7830                              | 5N               | 7830   |  |
| 586934                      | 8458756 AVE QUERBES<br>LA CIE IMMOBILIERE ST JACQUES LTEE<br>A/S PRUDENTIAL INS CO OF AMERICA<br>507 PLACE D ARMES SUITE 907 | 638 P1167<br>P1166  | N<br>25  | 270   | 7560   |                                | 7830                              | 5N               | 7830   |  |
| 586935                      | 8452750 AVE QUERBES<br>LA CIE IMMOBILIERE ST JACQUES LTEE<br>A/S PRUDENTIAL INS CO OF AMERICA<br>507 PLACE D ARMES SUITE 907 | 638 P1166<br>P1165  | N<br>25  | 270   | 7560   |                                | 7830                              | 5N               | 7830   |  |
| 586936                      | 8446744 AVE QUERBES<br>LILLI SCHULZ<br>WIFE S AS TO P OF<br>GEORGE GREINER   | 638 P1165<br>P1164  | C<br>25  | 270   | 7560   |                                | 7830                              | 1C               | 7830   |  |

ROLE SUPPLEMENTAIRE D'ÉVALUATION DES IMMEUBLES POUR L'EXERCICE FINANCIER COMMENÇANT LE 1ER MAI 1952  
 SUPPLEMENTARY VALUATION ROLL OF IMMOVABLE PROPERTY FOR THE FISCAL YEAR COMMENCING 1ST MAY 1952

RUE  
STREET

QUARTIER  
WARD ST JEAN

ARRONDISSEMENT ÉLECTORAL  
ELECTORAL DISTRICT

| NO DE COMPTE<br>ACCOUNT NO. | EMPLACEMENT DE L'IMMEUBLE<br>LOCATION OF PROPERTY<br>NOM ET ADRESSE DU PROPRIÉTAIRE<br>NAME AND ADDRESS OF OWNER                 | CADASTRE - SUBDIVISION<br>OCCUPATION ET<br>AND DÉNOMINATION | ENTRETIEN DES<br>TROTTOIRS<br>POS DE FRONT<br>MAINTENANCE OF<br>SIDEWALKS<br>FRONT FRONTAGE | VALEUR (DOLLARS SEULEMENT) - VALUE (DOLLARS ONLY) |   |                                |                                   | REGIONS<br>MUNICIPALES<br>MUNICIPALITY | E<br>D<br>O<br>U<br>DÉNOMINATION | VALEUR POUR LA<br>TAXE SCOLAIRE<br>VALUE FOR<br>SCHOOL TAX | NO DE RÉOLUTION<br>RESOLUTION NO.<br>NO DE CERTIFICAT<br>CERTIFICATE NO. |
|-----------------------------|--|---|---|---|---|--------------------------------|-----------------------------------|--|----------------------------------|--|--|
|                             |  |   |   | TERRAIN<br>LAND                                   | BÂTIMENTS<br>ET AUTRES ÎTÉS<br>BUILDINGS<br>AND OTHER ITEMS | VALEUR EXEMPTÉ<br>EXEMPT VALUE | VALEUR IMPOSABLE<br>TAXABLE VALUE |  |                                  |  |  |
| 586937                      | 8440738 AVE QUERBES<br><br>LA CIE IMMOBILIERE ST JACQUES LTEE<br>A/S PRUDENTIAL INS CO OF AMERICA<br>507 PLACE D ARMES SUITE 907 | 638 P1164<br>P1163<br>N                                     | 25  | 270   | 7560  |                                | 7830                              | 5N                                     | 7830                             |  |  |
| 586938                      | 8434732 AVE QUERBES<br><br>DAN TORACKI<br>3986 DE BULLION  | 638 P1163<br>P1162<br>C                                     | 25  | 270   | 7560  |                                | 7830                              | 1C                                     | 7830                             |  |  |
| 586939                      | 8428726 AVE QUERBES<br><br>LA CIE IMMOBILIERE ST JACQUES LTEE<br>A/S PRUDENTIAL INS CO OF AMERICA<br>507 PLACE D ARMES SUITE 907 | 638 P1162<br>P1161<br>N                                     | 25  | 270   | 7560  |                                | 7830                              | 5N                                     | 7830                             |  |  |
| 586940                      | 8422720 AVE QUERBES<br><br>LA CIE IMMOBILIERE ST JACQUES LTEE<br>A/S PRUDENTIAL INS CO OF AMERICA<br>507 PLACE D ARMES SUITE 907 | 638 P1161<br>P1160<br>N                                     | 25  | 270   | 7560  |                                | 7830                              | 5N                                     | 7830                             |  |  |
| 586941                      | LOT AVE QUERBES<br><br>LA CIE IMMOBILIERE ST JACQUES LTEE<br>A/S PRUDENTIAL INS CO OF AMERICA<br>507 PLACE D ARMES SUITE 907     | 638 P1160<br>N  | 17  | 270   |   |                                | 270                               | 5N                                     | 270                              |  |  |
| 586942                      | 8580 AVE CHAMPAGNEUR<br><br>JAMES JACK<br>8580 AVE CHAMPAGNEUR   | 637 1767<br>P   | 44  | 500   | 3170  |                                | 3670                              | 1P                                     | 3670                             | 1354   |  |

Voir Roll Supp.  
See Supp. Roll 1954

Voir Roll Supp.  
See Supp. Roll 1953

Voir Roll Supp.  
See Supp. Roll 1953

Voir Roll Supp.  
See Supp. Roll 1954

RUE  
STREET

QUARTIER  
WARD ST JEAN

ARRONDISSEMENT ÉLECTORAL  
ELECTORAL DISTRICT

| NO DE COMPTE<br>ACCOUNT NO. | EMPLACEMENT DE L'IMMEUBLE<br>LOCATION OF PROPERTY<br>NOM ET ADRESSE DU PROPRIÉTAIRE<br>NAME AND ADDRESS OF OWNER          | CADASTRE - SUBDIVISION<br>OCCUPATION ET<br>AND DÉNOMINATION | ENTRETIEN DES<br>TROTOIRS<br>POUR DE FRONT<br>MAINTENANCE OF<br>SIDEWALKS<br>FEET FRONTAGE | VALEUR (DOLLARS SEULEMENT) - VALUE (DOLLARS ONLY) |   |                                |                                   | DÉSIGNATION<br>DÉNOMINATION | VALEUR POUR LA<br>TAXE SCOLAIRE<br>VALUE FOR<br>SCHOOL TAX | NO DE RÉOLUTION<br>RESOLUTION NO.<br>NO DE CERTIFICAT<br>CERTIFICATE NO. |
|-----------------------------|---|---|--|---|---|--------------------------------|-----------------------------------|-----------------------------|--|--|
|                             |   |   |  | TERRAIN<br>LAND                                   | BÂTIMENTS<br>ET AUTRES ITEX<br>BUILDINGS<br>AND OTHER ITEMS | VALEUR EXEMPTÉ<br>EXEMPT VALUE | VALEUR IMPOSABLE<br>TAXABLE VALUE |                             |  |  |
| 586943                      | 8556 AVE CHAMPAGNEUR<br>MALCOLM FERGUS FERGUSON<br>6907 WISEMAN   | 637 1768<br>MECHANIC  | P 442  | 500   | 4100  |                                | 4600                              | 1P                          | 4600   |  |
| 586944                      | 8554 AVE CHAMPAGNEUR<br>HENRY FRANCIS CHAYTOR<br>8554 CHAMPAGNEUR   | 637 1769<br>FOREMAN   | P 444  | 500   | 4080  |                                | 4580                              | 1P                          | 4580   |  |
| 586945                      | 8548 AVE CHAMPAGNEUR<br>GILBERT COLOMB<br>8548 AVE CHAMPAGNEUR  | 637 1770<br>CLERK   | C 447  | 500   | 4080  |                                | 4580                              | 1C                          | 4580   |  |
| 586946                      | 8530 AVE CHAMPAGNEUR<br>JAMES WOODROW<br>8530 AVE CHAMPAGNEUR   | 637 1771<br>MECHANIC  | P 427  | 500   | 4100  |                                | 4600                              | 1P                          | 4600   |  |
| 586947                      | 8520 AVE CHAMPAGNEUR<br>HIS MAJESTY THE KING<br>WARTIME HOUSING<br>CHARGES FIXED BY SPECIAL<br>CONTRACT AT 30 00 PER YEAR | 637 1772  | E 413  | 500   | 4100  | 4600                           |                                   | 98E                         | 4600   |  |
| 586948                      | 8510 AVE CHAMPAGNEUR<br>HIS MAJESTY THE KING<br>WARTIME HOUSING<br>CHARGES FIXED BY SPECIAL<br>CONTRACT AT 30 00 PER YEAR | 637 1773  | E 433  | 500   | 4100  | 4600                           |                                   | 98E                         | 4600   |  |
| 586949                      | 8505 AVE CHAMPAGNEUR<br>WILLIAM J BARR<br>8505 AVE CHAMPAGNEUR  | 637 1738<br>CHIEF CLERK                                     | P 44   | 550   | 4150  |                                | 4700                              | 1P                          | 4700   |  |

1385

ROLE SUPPLEMENTAIRE D'ÉVALUATION DES IMMEUBLES POUR L'EXERCICE FINANCIER COMMENÇANT LE 1ER MAI 1952

SUPPLEMENTARY VALUATION ROLL OF IMMOVABLE PROPERTY FOR THE FISCAL YEAR COMMENCING 1ST. MAY 1952

RUE  
STREET

QUARTIER  
WARD ST JEAN

ARRONDISSEMENT ÉLECTORAL  
ELECTORAL DISTRICT

| NO DE COMPTE<br>ACCOUNT NO. | EMPLACEMENT DE L'IMMEUBLE<br>LOCATION OF PROPERTY  | CADASTRE - SUBDIVISION | ENTRETIEN DES<br>TROTTOIRS<br>PDS DE FRONT<br>MAINTENANCE OF<br>SIDEWALKS<br>FEET FRONTAGE | VALEUR (DOLLARS SEULEMENT) - VALUE (DOLLARS ONLY) |   |                                |                                   | E<br>D<br>O<br>U | DÉSIGNATION | VALEUR POUR LA<br>TAXE SCOLAIRE<br>VALUE FOR<br>SCHOOL TAX | NO DE RÉOLUTION<br>RESOLUTION NO.<br>NO DE CERTIFICAT<br>CERTIFICATE NO. |
|-----------------------------|--|------------------------|--|---|---|--------------------------------|-----------------------------------|------------------|-------------|--|--|
|                             |  |                        |  | TERRAIN<br>LAND                                   | BÂTIMENTS<br>ET AUTRES ÎTES<br>BUILDINGS<br>AND OTHER ITEMS | VALEUR EXEMPTÉ<br>EXEMPT VALUE | VALEUR IMPOSABLE<br>TAXABLE VALUE |                  |             |  |  |
| 586950<br><i>1953</i>       | 8509 AVE CHAMPAGNEUR<br><i>HIS MAJESTY THE KING<br/>WARTIME HOUSING</i>  | 637 1739               | E 44   | 500   | 3100  | 3600                           |                                   | 98E              | 3600        |  |  |
|                             | CHARGES FIXED BY SPECIAL<br>CONTRACT, AT PER YEAR  |                        |  |   |   |                                |                                   |                  |             |  |  |
| 586951                      | 8511 AVE CHAMPAGNEUR<br>FREDERICK E HAZELL<br>8511 AVE CHAMPAGNEUR   | 637 1740               | P 399  | 400   | 3500  |                                | 3900                              | 1P               | 3900        |  |  |
| 586952                      | 8523 AVE CHAMPAGNEUR<br><i>53</i><br>ROBERT K M BROWN<br>8523 AVE CHAMPAGNEUR  | 637 1741               | P 401  | 450   | 3550  |                                | 4000                              | 1P               | 4000        |  |  |
| 586953<br><i>1954</i>       | 8531 AVE CHAMPAGNEUR<br>JOSEPH MORRIS<br>8531 AVE CHAMPAGNEUR  | 637 1742               | P 40   | 400   | 3500  |                                | 3900                              | 1P               | 3900        |  |  |
| 586954                      | 8537 AVE CHAMPAGNEUR<br>THERESE CARVIEL<br>WIFE S AS TO P OF<br>GEORGE CHARLES BERTRAM CAWLISHAW<br>8537 CHAMPAGNEUR | 637 1743               | P 402  | 450   | 3140  |                                | 3590                              | 1P               | 3590        | <i>eff. 10/4/55<br/>book 1764177<br/>(25/10/51)</i>        |  |
| 586955                      | 8545 AVE CHAMPAGNEUR<br>ALFRED ROY JAMES<br>8545 AVE CHAMPAGNEUR   | 637 1744               | P 401  | 450   | 3140  |                                | 3590                              | 1P               | 3590        |  |  |
| 586956<br><i>1953</i>       | 8555 AVE CHAMPAGNEUR<br>JOHN B EVANS<br>8555 AVE CHAMPAGNEUR   | 637 1745               | P 40   | 450   | 3090  |                                | 3540                              | 1P               | 3540        |  |  |

ROLE SUPPLEMENTAIRE D'ÉVALUATION DES IMMEUBLES POUR L'EXERCICE FINANCIER COMMENÇANT LE 1ER MAI 1952  
 SUPPLEMENTARY VALUATION ROLL OF IMMOVABLE PROPERTY FOR THE FISCAL YEAR COMMENCING 1ST. MAY 1952

| RUE<br>STREET | QUARTIER<br>WARD ST JEAN | ARRONDISSEMENT ÉLECTORAL<br>ELECTORAL DISTRICT | NO DE COMPTE<br>ACCOUNT NO. | EMPLACEMENT DE L'IMMEUBLE<br>LOCATION OF PROPERTY   | CADASTRE - SUBDIVISION            | ENTRETIEN DES<br>YACHTS<br>POUR DE FRONT    | VALEUR (DOLLARS SEULEMENT) - VALUE (DOLLARS ONLY) |   |                                |                                   | NO DE RÉSOLUTION<br>RESOLUTION NO. |  |      |                         |
|---------------|--------------------------|--|-----------------------------|---|-----------------------------------|---|---|---|--------------------------------|-----------------------------------|------------------------------------|--|------|-------------------------|
|               |                          |  |                             | NOM ET ADRESSE DU PROPRIÉTAIRE<br>NAME AND ADDRESS OF OWNER   | OCCUPATION ET<br>AND DÉNOMINATION | MANTENANCE OF<br>SIDEWALKS<br>FEET FRONTAGE | TERRAIN<br>LAND                                   | BÂTIMENTS<br>ET AUTRES ITEM<br>BUILDINGS<br>AND OTHER ITEMS | VALEUR EXEMPTÉ<br>EXEMPT VALUE | VALEUR IMPOSABLE<br>TAXABLE VALUE |                                    | VALEUR POUR LA<br>TAXE SCOLAIRE<br>VALUE FOR<br>SCHOOL TAX |      |                         |
|               |                          |  | 586957                      | 8565 AVE CHAMPAGNEUR<br>DAVID SAVAGE<br>8565 AVE CHAMPAGNEUR  | 637 1746                          | P   | 40.2  | 450   | 3140                           |                                   | 3590                               | 1P   | 3590 |                         |
|               |                          |  | 586958                      | 8575 AVE CHAMPAGNEUR<br>MISS ELEANOR E ROY<br>1165 GOYER ST LAURENT   | 637 1747                          | C   | 40.1  | 450   | 3550                           |                                   | 4000                               | 1C   | 4000 |                         |
|               |                          |  | 586959                      | 8583 AVE CHAMPAGNEUR<br>NORMAN ROSS DUNBAR<br>8583 AVE CHAMPAGNEUR  | 637 1748                          | P   | 40.1  | 450   | 3550                           |                                   | 4000                               | 1P   | 4000 |                         |
|               |                          |  | 586960                      | 8589 AVE CHAMPAGNEUR<br>CHARLES BERKELEY GREENWOOD<br>8589 AVE CHAMPAGNEUR  | 637 1749                          | P   | 40.4  | 450   | 3140                           |                                   | 3590                               | 1P   | 3590 |                         |
|               |                          |  | 586961                      | 8611 AVE CHAMPAGNEUR<br>HIS MAJESTY THE KING<br>WARTIME HOUSING<br>CHARGES FIXED BY SPECIAL<br>CONTRACT AT 24 00 PER YEAR | 637 1750                          | E   | 41.6  | 450   | 3150                           | 3600                              |                                    | 98E  | 3600 |                         |
|               |                          |  | 586962                      | 8615 AVE CHAMPAGNEUR<br>GEORGE BEST<br>8615 AVE CHAMPAGNEUR   | 637 1751                          | P   | 39.3  | 400   | 4080                           |                                   | 4480                               | 1P   | 4480 |                         |
|               |                          |  | 586963                      | 8627 AVE CHAMPAGNEUR<br>MICHAEL EMMETT DUMBELL<br>8627 AVE CHAMPAGNEUR  | 637 1752                          | P   | 40.2  | 450   | 4080                           |                                   | 4530                               | 1P   | 4530 | cert - 259<br>(19/9/52) |

SUPPLEMENTARY VALUATION ROLL OF IMMOVABLE PROPERTY FOR THE FISCAL YEAR COMMENCING 1<sup>ST</sup> MAY 1952

RUE  
STREET

QUARTIER  
WARD ST JEAN

ARRONDISSEMENT ÉLECTORAL  
ELECTORAL DISTRICT

| NO DE COMPTE<br>ACCOUNT NO. | EMPLACEMENT DE L'IMMEUBLE<br>LOCATION OF PROPERTY<br><br>NOM ET ADRESSE DU PROPRIÉTAIRE<br>NAME AND ADDRESS OF OWNER                      | CADASTRE - SUBDIVISION<br><br>OCCUPATION ET<br>/ AND DÉNOMINATION | ENTRETIEN DES<br>TROTTOIRS<br>POE DE FRONT<br><br>MAINTENANCE OF<br>SIDEWALKS<br>FEET FRONTAGE | VALEUR (DOLLARS SEULEMENT) - VALUE (DOLLARS ONLY) |   |                                |                                   | TROTTOIRS<br>SIDEWALKS | U<br>O<br>U | DÉNOMINATION | VALEUR POUR LA<br>TAXE SCOLAIRE<br>VALUE FOR<br>SCHOOL TAX | NO DE RÉOLUTION<br>RESOLUTION NO.<br><br>NO DE CERTIFICAT<br>CERTIFICATE NO. |
|-----------------------------|---|---|--|---|---|--------------------------------|-----------------------------------|------------------------|-------------|--------------|--|--|
|                             |   |   |  | TERRAIN<br>LAND                                   | BÂTIMENTS<br>ET AUTRES ÎTÈM<br>BUILDINGS<br>AND OTHER ITEMS | VALEUR EXEMPTÉ<br>EXEMPT VALUE | VALEUR IMPOSABLE<br>TAXABLE VALUE |                        |             |              |  |  |
| 586964                      | 8631 AVE CHAMPAGNEUR<br><br>1953<br>HIS MAJESTY THE KING<br>WARTIME HOUSING<br><br>CHARGES FIXED BY SPECIAL<br>CONTRACT AT 30 00 PER YEAR | 637 1753  | E 405  | 450   | 3650  | 4100                           |                                   |                        | 98E         | 4100         |  |  |
| 586965                      | 8635 AVE CHAMPAGNEUR<br><br>1953<br>HIS MAJESTY THE KING<br>WARTIME HOUSING<br><br>CHARGES FIXED BY SPECIAL<br>CONTRACT AT 30 00 PER YEAR | 637 1754  | E 403  | 450   | 3650  | 4100                           |                                   |                        | 98E         | 4100         |  |  |
| 586966                      | 8641 AVE CHAMPAGNEUR<br><br>ARTHUR S NEIL<br>8641 CHAMPAGNEUR   | 637 1755  | P 402  | 450   | 3650  |                                | 4100                              |                        | 1P          | 4100         |  |  |
| 586967                      | 8667 AVE CHAMPAGNEUR<br><br>ALFRED HANNAH<br>8667 AVE CHAMPAGNEUR   | 637 1756  | P 405  | 450   | 3650  |                                | 4100                              |                        | 1P          | 4100         |  |  |
| 586968                      | 8675 AVE CHAMPAGNEUR<br><br>KARL PSCHIEDT<br>8675 AVE CHAMPAGNEUR   | 637 1757  | P 402  | 450   | 4080  |                                | 4530                              |                        | 1P          | 4530         |  |  |
| 586969                      | 8681 AVE CHAMPAGNEUR<br><br>1953<br>EDMOND LOWE<br>8681 AVE CHAMPAGNEUR   | 637 1758  | P 412  | 450   | 4080  |                                | 4530                              |                        | 1P          | 4530         | but 2/3<br>(1952)  |  |

ROLE SUPPLEMENTAIRE D'ÉVALUATION DES IMMEUBLES POUR L'EXERCICE FINANCIER COMMENÇANT LE 1ER MAI 1952  
 SUPPLEMENTARY VALUATION ROLL OF IMMOVABLE PROPERTY FOR THE FISCAL YEAR COMMENCING 1ST. MAY 1952.

RUE  
STREET

QUARTIER  
WARD ST JEAN

ARRONDISSEMENT ÉLECTORAL  
ELECTORAL DISTRICT

| NO DE COMPTE<br>ACCOUNT NO. | EMPLACEMENT DE L'IMMEUBLE<br>LOCATION OF PROPERTY   | CADASTRE - SUBDIVISION | ENTRETIEN DES<br>TROTTOIRS<br>POS DE FRONT<br>MAINTENANCE OF<br>SIDEWALKS<br>FEET FRONTAGE | VALEUR (DOLLARS SEULEMENT) - VALUE (DOLLARS ONLY) |  |                                |                                   | TERRETTORIUM<br>SIDEWALKS | E<br>D<br>O<br>U | DENOMINATION | VALEUR POUR LA<br>TAXE SCOLAIRE<br>VALUE FOR<br>SCHOOL TAX | NO DE RÉSOLUTION<br>RESOLUTION NO.<br>NO DE CERTIFICAT<br>CERTIFICATE NO. |
|-----------------------------|---|------------------------|--|---|--|--------------------------------|-----------------------------------|---------------------------|------------------|--------------|--|---|
|                             |   |                        |  | TERRAIN<br>LAND                                   | BÂTIMENTS<br>ET AUTRES ÎTRES<br>BUILDINGS<br>AND OTHER ITEMS | VALEUR EXEMPTÉ<br>EXEMPT VALUE | VALEUR IMPOSABLE<br>TAXABLE VALUE |                           |                  |              |  |   |
| 586970                      | 8695 AVE CHAMPAGNEUR<br>1951<br>HIS MAJESTY THE KING<br>WARTIME HOUSING<br>CHARGES FIXED BY SPECIAL<br>CONTRACT AT 24 00 PER YEAR | 637 1759               | E 40   | 400   | 3170   | 3570                           |                                   |                           | 98E              | 3570         |  |   |
| 586971                      | 8692 AVE BLOOMFIELD<br>1954<br>LLOYD ALEXANDER WATT<br>8692 BLOOMFIELD  | 637 1712               | P 392  | 400   | 3100   |                                | 3500                              |                           | 1P               | 3500         |  |   |
| 586972                      | 8682 AVE BLOOMFIELD<br>1955<br>HARRY CUTLER<br>8682 BLOOMFIELD  | 637 1713               | P 387  | 400   | 3100   |                                | 3500                              |                           | 1P               | 3500         |  |   |
| 586973                      | 8680 AVE BLOOMFIELD<br>HAROLD DAVIES<br>8680 BLOOMFIELD AVE   | 637 1714               | P 387  | 400   | 3500   |                                | 3900                              |                           | 1P               | 3900         |  |   |
| 586974                      | 8672 BLOOMFIELD AVE<br>1955<br>EDITH ELLEN ANN DRABBLE<br>WIFE S AS TO P OF<br>MILTON AUSTIN MEDFORD                              | 637 1715               | P 387  | 400   | 3500   |                                | 3900                              |                           | 1P               | 3900         |  |   |
| 586975                      | 8666 AVE BLOOMFIELD<br>SAMUEL KILLE<br>8666 AVE BLOOMFIELD  | 637 1716               | P 39   | 400   | 3500   |                                | 3900                              |                           | 1P               | 3900         |  |   |
| 586976                      | 8650 AVE BLOOMFIELD<br>1953<br>HIS MAJESTY THE KING<br>WARTIME HOUSING<br>CHARGES FIXED BY SPECIAL<br>CONTRACT AT 30 00 PER YEAR  | 637 1717               | E 389  | 400   | 3600   | 4000                           |                                   |                           | 98E              | 4000         |  |   |

ROLE SUPPLEMENTAIRE D'ÉVALUATION DES IMMEUBLES POUR L'EXERCICE FINANCIER COMMENÇANT LE 1ER MAI 1952  
 SUPPLEMENTARY VALUATION ROLL OF IMMOVABLE PROPERTY FOR THE FISCAL YEAR COMMENCING 1ST. MAY 1952

| RUE<br>STREET | QUARTIER<br>WARD ST JEAN | ARRONDISSEMENT ÉLECTORAL<br>ELECTORAL DISTRICT | NO DE COMPTE<br>ACCOUNT NO. | EMPLACEMENT DE L'IMMEUBLE<br>LOCATION OF PROPERTY  | CADASTRE - SUBDIVISION            | ENTRETIEN DES<br>TROTTOIRS<br>POS DE FRONT   | VALEUR (DOLLARS SEULEMENT) - VALUE (DOLLARS ONLY) |  |                                |                                   | DÉSIGNATION<br>DENOMINATION | VALEUR POUR LA<br>TAXE SCOLAIRE<br>VALUE FOR<br>SCHOOL TAX | NO DE RÉOLUTION<br>RESOLUTION NO. |
|---------------|--------------------------|--|-----------------------------|--|-----------------------------------|--|---|--|--------------------------------|-----------------------------------|-----------------------------|--|-----------------------------------|
|               |                          |  |                             | NOM ET ADRESSE DU PROPRIÉTAIRE<br>NAME AND ADDRESS OF OWNER  | OCCUPATION ET<br>AND DÉNOMINATION | MAINTENANCE OF<br>SIDEWALKS<br>FEET FRONTAGE | TERRAIN<br>LAND                                   | BÂTIMENTS<br>ET AUTRES ÎTENS<br>BUILDINGS<br>AND OTHER ITEMS | VALEUR EXEMPTÉ<br>EXEMPT VALUE | VALEUR IMPOSABLE<br>TAXABLE VALUE |                             | NO DE CERTIFICAT<br>CERTIFICATION                          |                                   |
|               |                          |  | 586977                      | 8650 AVE BLOOMFIELD<br>JOHN JEFFORD<br>8650 AVE BLOOMFIELD   | 637 1718<br>EMP CIVIL             | P 387  | 400   | 3600   |                                | 4000                              | 1P                          | 4000   |                                   |
|               |                          |  | 586978                      | 8644 AVE BLOOMFIELD<br>HIS MAJESTY THE KING<br>WARTIME HOUSING<br>CHARGES FIXED BY SPECIAL<br>CONTRACT AT 30 00 PER YEAR | 637 1719                          | E 387  | 400   | 3600   | 4000                           |                                   | 98E                         | 4000   |                                   |
|               |                          |  | 586979                      | 8640 BLOOMFIELD AVE<br>RUDOLPH J TOMARELLI<br>8640 BLOOMFIELD AVE  | 637 1720<br>MEAT CUTTER           | C 39   | 400   | 3600   |                                | 4000                              | 1C                          | 4000   |                                   |
|               |                          |  | 586980                      | 8634 AVE BLOOMFIELD<br>ALLEN EDWARD SEARS<br>8634 AVE BLOOMFIELD   | 637 1721                          | C 386  | 400   | 3000   |                                | 3400                              | 1C                          | 3400   | lett 224<br>(4-9-52)              |
|               |                          |  | 586981                      | 8630 AVE BLOOMFIELD<br>DAVID WILSON<br>8630 AVE BLOOMFIELD   | 637 1722<br>MANAGER               | P 387  | 400   | 3000   |                                | 3400                              | 1P                          | 3400   |                                   |
|               |                          |  | 586982                      | 8622 AVE BLOOMFIELD<br>EARL COSTELLO<br>8622 AVE BLOOMFIELD  | 637 1723<br>BEL TEL EMP           | P 387  | 400   | 3000   |                                | 3400                              | 1P                          | 3400   |                                   |
|               |                          |  | 586983                      | 8618 AVE BLOOMFIELD<br>STUART K GORDON<br>8618 AVE BLOOMFIELD  | 637 1724<br>FITTER                | P 387  | 400   | 3600   |                                | 4000                              | 1P                          | 4000   |                                   |



ROLE SUPPLEMENTAIRE D'ÉVALUATION DES IMMEUBLES POUR L'EXERCICE FINANCIER COMMENÇANT LE 1ER MAI 1952  
 SUPPLEMENTARY VALUATION ROLL OF IMMOVABLE PROPERTY FOR THE FISCAL YEAR COMMENCING 1ST. MAY 1952

RUE  
STREET

QUARTIER  
WARD ST JEAN

ARRONDISSEMENT ÉLECTORAL  
ELECTORAL DISTRICT

| NO DE COMPTE<br>ACCOUNT NO. | EMPLACEMENT DE L'IMMEUBLE<br>LOCATION OF PROPERTY  | CADASTRE - SUBDIVISION<br>OCCUPATION ET<br>AND DÉNOMINATION | ENTRETIEN DES<br>TROTTOIRS<br>POS DE FRONT<br>MAINTENANCE OF<br>SIDEWALKS<br>FEET FRONTAGE | VALEUR (DOLLARS SEULEMENT) - VALUE (DOLLARS ONLY) |  |                                |                                   | TROTTOIRS<br>SIDEWALKS | W<br>O<br>O<br>U | DÉNOMINATION | VALEUR POUR LA<br>TAXE SCOLAIRE<br>VALUE FOR<br>SCHOOL TAX | NO DE RÉOLUTION<br>RESOLUTION NO.<br>NO DE CERTIFICAT<br>CERTIFICATING |
|-----------------------------|--|---|--|---|--|--------------------------------|-----------------------------------|------------------------|------------------|--------------|--|--|
|                             |  |   |  | TERRAIN<br>LAND                                   | BÂTIMENTS<br>ET AUTRES ÎTENS<br>BUILDINGS<br>AND OTHER ITEMS | VALEUR EXEMPTÉ<br>EXEMPT VALUE | VALEUR IMPOSABLE<br>TAXABLE VALUE |                        |                  |              |  |  |
| 586984                      | 8610 BLOOMFIELD AVE<br><br>FRANK LAKE<br>1494 GOHIER   | 637 1725<br><br>DRIVER                                      | P<br><br>387   | 400   | 3600   |                                | 4000                              |                        | 1P               | 4000         |  |  |
| 586985                      | 8606 AVE BLOOMFIELD<br><br>PAUL RIVARD<br>8606 AVE BLOOMFIELD  | 637 1726<br><br>DRIVER                                      | P<br><br>387   | 400   | 3600   |                                | 4000                              |                        | 1P               | 4000         | cert 6360639<br>(22-3-57)                                  |  |
| 586986                      | 8600 AVE BLOOMFIELD<br><br>CHARLES GREGORY<br>8600 AVE BLOOMFIELD  | 637 1727<br><br>REPORTER                                    | P<br><br>387   | 400   | 3600   |                                | 4000                              |                        | 1P               | 4000         |  |  |
| 586987                      | 8590 AVE BLOOMFIELD<br><br>JAMES GOODMAN<br>8596 AVE BLOOMFIELD  | 637 1728<br><br>MECHANIC                                    | P<br><br>383   | 400   | 3000   |                                | 3400                              |                        | 1P               | 3400         |  |  |
| 586988                      | 8580 AVE BLOOMFIELD<br><br>HIS MAJESTY THE KING<br>WARTIME HOUSING<br><br>CHARGES FIXED BY SPECIAL<br>CONTRACT AT 24 00 PER YEAR | 637 1729<br><br>E   | 383  | 400   | 3000   | 3400                           |                                   |                        | 9BE              | 3400         |  |  |
| 586989                      | 8574 AVE BLOOMFIELD<br><br>HIS MAJESTY THE KING<br>WARTIME HOUSING<br><br>CHARGES FIXED BY SPECIAL<br>CONTRACT AT 24 00 PER YEAR | 637 1730<br><br>E   | 391  | 400   | 3000   | 3400                           |                                   |                        | 9BE              | 3400         |  |  |
| 586990                      | 8556 AVE BLOOMFIELD<br><br>WALTER EDWARD STEPHENS<br>8556 AVE BLOOMFIELD   | 637 1731<br><br>DRAUGHTSMAN                                 | P<br><br>394   | 400   | 3600   |                                | 4000                              |                        | 1P               | 4000         |  |  |

1391

ROLE SUPPLEMENTAIRE D'ÉVALUATION DES IMMEUBLES POUR L'EXERCICE FINANCIER COMMENÇANT LE 1ER MAI 1952  
 SUPPLEMENTARY VALUATION ROLL OF IMMOVABLE PROPERTY FOR THE FISCAL YEAR COMMENCING 1ST. MAY 1952

| NO DE COMPTE<br>ACCOUNT NO. | EMPLACEMENT DE L'IMMEUBLE<br>LOCATION OF PROPERTY<br>NOM ET ADRESSE DU PROPRIÉTAIRE<br>NAME AND ADDRESS OF OWNER         | CADASTRE - SUBDIVISION<br>OCCUPATION ET<br>AND DÉNOMINATION | ENTRETIEN DES<br>TROTTOIRS<br>PDS OF FRONT<br>MAINTENANCE OF<br>SIDEWALKS<br>FEET FRONTAGE | VALEUR (DOLLARS SEULEMENT) - VALUE (DOLLARS ONLY) |   |                                |                                   | PARTIES<br>SIDWALKS | E<br>D<br>O<br>U | DÉNOMINATION | VALEUR POUR LA<br>TAXE SCOLAIRE<br>VALUE FOR<br>SCHOOL TAX | NO DE RÉOLUTION<br>RESOLUTION NO.<br>NO DE CERTIFICAT<br>CERTIFICAT NO. |
|-----------------------------|--|---|--|---|---|--------------------------------|-----------------------------------|---------------------|------------------|--------------|--|---|
|                             |  |   |  | TERRAIN<br>LAND                                   | BÂTIMENTS<br>ET AUTRES ITEX<br>BUILDINGS<br>AND OTHER ITEMS | VALEUR EXEMPTÉ<br>EXEMPT VALUE | VALEUR IMPOSABLE<br>TAXABLE VALUE |                     |                  |              |  |   |
| 586991<br><i>1953</i>       | 8544 AVE BLOOMFIELD<br>HIS MAJESTY THE KING<br>WARTIME HOUSING<br>CHARGES FIXED BY SPECIAL<br>CONTRACT AT 30 00 PER YEAR | 637 1732  | E 38.7   | 400   | 3600  | 4000                           |                                   |                     | 98E              | 4000         |  |   |
| 586992<br><i>1953</i>       | 8532 AVE BLOOMFIELD<br>WESLEY A CHERGWIN<br>8532 AVE BLOOMFIELD  | 637 1733  | <i>RC</i><br>R 38.7  | 400   | 3500  |                                |                                   |                     | 1R               | 3900         | <i>cut - 250<br/>(17/9/52)</i>                             |   |
| 586993                      | 8520 BLOOMFIELD AVE<br>HERVE J SEAULIEU<br>8520 BLOOMFIELD AVE   | 637 1734  | C 39.3   | 400   | 3500  |                                |                                   |                     | 1C               | 3900         |  |   |
| 586994<br><i>1953</i>       | 8512 BLOOMFIELD AVE<br>HAROLD F SIMPSON<br>8512 BLOOMFIELD   | 637 1735  | <i>C</i><br>C 39.6   | 400   | 3500  |                                |                                   |                     | 1C               | 3900         | <i>cut 462<br/>(9-1-53)</i>                                |   |
| 586995                      | 8506 BLOOMFIELD AVE<br>DONALD FRASER MACDONALD<br>8506 BLOOMFIELD  | 637 1736  | D 4.4  | 500   | 4100  |                                |                                   |                     | 1P               | 4600         |  |   |
| 586996<br><i>1954</i>       | 8500 AVE BLOOMFIELD<br>HENRY GEORGE ODEN<br>8502 AVE BLOOMFIELD  | 637 1737  | P 4.4  | 550   | 4150  |                                |                                   |                     | 2P               | 4700         |  |   |
| 586997<br><i>1953</i>       | 8501 AVE BLOOMFIELD<br>HIS MAJESTY THE KING<br>WARTIME HOUSING<br>CHARGES FIXED BY SPECIAL<br>CONTRACT AT 30 00 PER YEAR | 637 1688  | E 4.4  | 550   | 4050  | 4600                           |                                   |                     | 98E              | 4600         |  |   |

1382

ROLE SUPPLEMENTAIRE D'EVALUATION DES IMMEUBLES POUR L'EXERCICE FINANCIER COMMENÇANT LE 1ER MAI 1952  
 SUPPLEMENTARY VALUATION ROLL OF IMMOVABLE PROPERTY FOR THE FISCAL YEAR COMMENCING 1ST. MAY 1952

RUE  
STREET

QUARTIER  
WARD ST JEAN

ARRONDISSEMENT ELECTORAL  
ELECTORAL DISTRICT

| NO DE COMPTE<br>ACCOUNT NO.                         | EMPLACEMENT DE L'IMMEUBLE<br>LOCATION OF PROPERTY<br>NOM ET ADRESSE DU PROPRIETAIRE<br>NAME AND ADDRESS OF OWNER         | CADASTRE - SUBDIVISION<br>OCCUPATION ET<br>AND DENOMINATION | ENTRETIEN DES<br>TROTTOIRS<br>PDS DE FRONT<br>MAINTENANCE OF<br>SIDEWALKS<br>FEET FRONTAGE | VALEUR (DOLLARS SEULEMENT) - VALUE (DOLLARS ONLY) |   |                               |                                   | TROTTOIRS<br>SIDEWALKS | C<br>O<br>D<br>E | D<br>E<br>N<br>O<br>M<br>I<br>N<br>A<br>T<br>I<br>O<br>N | VALEUR POUR LA<br>TAXE SCOLAIRE<br>VALUE FOR<br>SCHOOL TAX | NO DE RESOLUTION<br>RESOLUTION NO.<br>NO DE CERTIFICAT<br>CERTIFICATE NO. |
|---|--|---|--|---|---|-------------------------------|-----------------------------------|------------------------|------------------|--|--|---|
|   |  |   |  | TERRAIN<br>LAND                                   | BATIMENTS<br>ET AUTRES ITEX<br>BUILDINGS<br>AND OTHER ITEMS | VALEUR EXEMPT<br>EXEMPT VALUE | VALEUR IMPOSABLE<br>TAXABLE VALUE |                        |                  |  |  |   |
| 386998<br>1953<br>Voir Roll Supp.<br>Set Supp. Roll | 8507 AVE BLOOMFIELD<br>HIS MAJESTY THE KING<br>WARTIME HOUSING<br>CHARGES FIXED BY SPECIAL<br>CONTRACT AT 30 00 PER YEAR | 637 1689<br>E   | 44   | 500   | 4000  | 4500                          |                                   | 98E                    |                  | 4500   |  |   |
| 586999<br>1953<br>Voir Roll Supp.<br>Set Supp. Roll | 8511 AVE BLOOMFIELD<br>HIS MAJESTY THE KING<br>WARTIME HOUSING<br>CHARGES FIXED BY SPECIAL<br>CONTRACT AT 30 00 PER YEAR | 637 1690<br>E   | 412  | 450   | 3650  | 4100                          |                                   | 98E                    |                  | 4100   |  |   |
|   |  |   |  | 91221   | 725330  | 62901                         | 753650                            |                        |                  | 8165517  |  |   |

ROLE SUPPLEMENTAIRE D'ÉVALUATION DES IMMEUBLES POUR L'EXERCICE FINANCIER COMMENÇANT LE 1ER MAI 1952  
 SUPPLEMENTARY VALUATION ROLL OF IMMOVABLE PROPERTY FOR THE FISCAL YEAR COMMENCING 1ST. MAY 1952

RUE  
STREET

QUARTIER  
WARD ST JEAN

ARRONDISSEMENT ÉLECTORAL  
ELECTORAL DISTRICT

| NO DE COMPTE<br>ACCOUNT NO. | EMPLACEMENT DE L'IMMEUBLE<br>LOCATION OF PROPERTY  | CADASTRE - SUBDIVISION | ENTRETIEN DES<br>TROTTOIRS<br>POS DE FRONT<br>MAINTENANCE OF<br>SIDEWALKS<br>POST FRONTAGE | VALEUR (DOLLARS SEULEMENT) - VALUE (DOLLARS ONLY) |  |                                | PROPORTION<br>FRACTION | E<br>C<br>O<br>U | DÉSIGNATION | VALEUR POUR LA<br>TAXE SCOLAIRE<br>VALUE FOR<br>SCHOOL TAX | NO DE RÉOLUTION<br>RESOLUTION NO.<br>NO DE CERTIFICAT<br>CERTIFICATE NO. |
|-----------------------------|--|------------------------|--|---|--|--------------------------------|------------------------|------------------|-------------|--|--|
|                             |  |                        |  | TERRAIN<br>LAND                                   | BÂTIMENTS<br>ET AUTRES ÎTENS<br>BUILDINGS<br>AND OTHER ITEMS | VALEUR EXEMPTÉ<br>EXEMPT VALUE |                        |                  |             |  |  |
| 587000                      | 8525 BLOOMFIELD AVE.<br>REGINA CRISHAW WIFE S AS<br>OF MATTHRE E MC CORMICK<br>8525 BLOOMFIELD AVE                       | 637 1691               | 412  | 450   | 3650   |                                |                        | 1R               | 4100        | cut 255<br>(19/9/52)                                       |  |
| 587001                      | 8533 AVE BLOOMFIELD<br>ALBERT V STONE<br>8533 AVE BLOOMFIELD   | 637 1692               | 412  | 450   | 3550   |                                |                        | 1R               | 4000        | cut 260<br>(19/9/52)                                       |  |
| 587002                      | 8545 AVE BLOOMFIELD<br>LESTER JOHN LAUDER<br>8545 AVE BLOOMFIELD   | 637 1693               | 412  | 450   | 3050   |                                |                        | 1P               | 3500        |  |  |
| 587003                      | 8555 BLOOMFIELD AVE<br>LEO BERUBE<br>8555 BLOOMFIELD AVE   | 637 1694               | 411  | 450   | 3050   |                                |                        | 1C               | 3500        |  |  |
| 587004                      | 8571 AVE BLOOMFIELD<br>ALEXANDER BELL MCLAREN<br>8571 AVE BLOOMFIELD   | 637 1695               | 412  | 450   | 3550   |                                |                        | 1P               | 4000        |  |  |
| 587005                      | 8581 AVE BLOOMFIELD<br>GEORGE ALEXANDER WELLS<br>8581 AVE BLOOMFIELD   | 637 1696               | 412  | 450   | 3650   |                                |                        | 1R               | 4100        | cut - 251<br>(17/9/52)                                     |  |
| 587006                      | 8595 AVE BLOOMFIELD<br>HIS MAJESTY THE KING<br>WARTIME HOUSING<br>CHARGES FIXED BY SPECIAL<br>CONTRACT AT 30 00 PER YEAR | 637 1697               | 412  | 450   | 3650   | 4100                           |                        | 98E              | 4100        |  |  |

SUPPLEMENTARY VALUATION ROLL OF IMMOVABLE PROPERTY FOR THE FISCAL YEAR COMMENCING 1ST. MAY 1952

RUE  
STREET

QUARTIER  
WARD ST JEAN

ARRONDISSEMENT ÉLECTORAL  
ELECTORAL DISTRICT

| NO DE COMPTE<br>ACCOUNT NO. | EMPLACEMENT DE L'IMMEUBLE<br>LOCATION OF PROPERTY<br>NOM ET ADRESSE DU PROPRIÉTAIRE<br>NAME AND ADDRESS OF OWNER         | CADASTRE - SUBDIVISION<br>OCCUPATION ET<br>AND DÉNOMINATION | ENTRETIEN DES<br>TROUVOIRS<br>PDE DE FRONT<br>MAINTENANCE OF<br>SIDEWALKS<br>FRONT FRONTAGE | VALEUR (DOLLARS SEULEMENT) - VALUE (DOLLARS ONLY) |   |                                |                                   | E<br>D<br>O<br>C<br>U<br>D<br>E<br>N<br>O<br>M<br>I<br>N<br>A<br>T<br>I<br>O<br>N | VALEUR POUR LA<br>TAXE SCOLAIRE<br>VALUE FOR<br>SCHOOL TAX | NO DE RÉOLUTION<br>RESOLUTION NO.<br>NO DE CERTIFICAT<br>CERTIFICATE NO. |
|-----------------------------|--|---|---|---|---|--------------------------------|-----------------------------------|---|--|--|
|                             |  |   |   | TERRAIN<br>LAND                                   | BÂTIMENTS<br>ET AUTRES ITEM<br>BUILDINGS<br>AND OTHER ITEMS | VALEUR EXEMPTÉ<br>EXEMPT VALUE | VALEUR IMPOSABLE<br>TAXABLE VALUE |   |  |  |
| 587007                      | 8607 BLOOMFIELD AVE<br>LEO PAUL DESJARDINS<br>8607 BLOOMFIELD AVE  | 637 1698<br>EMP C N R                                       | C 393   | 400   | 3000  |                                | 3400                              | 10  | 3400   |  |
| 587008                      | 8615 AVE BLOOMFIELD<br>HIS MAJESTY THE KING<br>WARTIME HOUSING<br>CHARGES FIXED BY SPECIAL<br>CONTRACT AT 24 00 PER YEAR | 637 1699  | E 394   | 400   | 3000  | 3400                           |                                   | 98E   | 3400   |  |
| 587009                      | 8621 AVE BLOOMFIELD<br>ARTHUR EDWARD YOUNG<br>8621 AVE BLOOMFIELD  | 637 1700<br>CIVIL EMP                                       | P 394   | 400   | 3600  |                                | 4000                              | 1P  | 4000   |  |
| 587010                      | 8629 AVE BLOOMFIELD<br>HIS MAJESTY THE KING<br>WARTIME HOUSING<br>CHARGES FIXED BY SPECIAL<br>CONTRACT AT 30 00 PER YEAR | 637 1701  | E 395   | 400   | 3600  | 4000                           |                                   | 98E   | 4000   |  |
| 587011                      | 8633 AVE BLOOMFIELD<br>HIS MAJESTY THE KING<br>WARTIME HOUSING<br>CHARGES FIXED BY SPECIAL<br>CONTRACT AT 30 00 PER YEAR | 637 1702  | E 394   | 400   | 3600  | 4000                           |                                   | 98E   | 4000   |  |
| 587012                      | 8639 AVE BLOOMFIELD<br>DOUGLAS WILLIAMSON<br>8639 AVE BLOOMFIELD   | 637 1703<br>BRICKLAYER                                      | P 395   | 400   | 3500  |                                | 3900                              | 1P  | 3900   | cert. 331<br>24/4/53<br>cert. 252<br>(17/9/52)                           |

1955

ROLE SUPPLEMENTAIRE D'ÉVALUATION DES IMMEUBLES POUR L'EXERCICE FINANCIER COMMENÇANT LE 1ER MAI 1952  
 SUPPLEMENTARY VALUATION ROLL OF IMMOVABLE PROPERTY FOR THE FISCAL YEAR COMMENCING 1ST. MAY 1952

RUE  
STREET

QUARTIER  
WARD ST JEAN

ARRONDISSEMENT ÉLECTORAL  
ELECTORAL DISTRICT

| NO DE COMPTE<br>ACCOUNT NO. | EMPLACEMENT DE L'IMMEUBLE<br>LOCATION OF PROPERTY   | CADASTRE - SUBDIVISION | ENTRETIEN DES<br>TROTTOIRS<br>POB. SQ. FRONT | VALEUR (DOLLARS SEULEMENT) - VALUE (DOLLARS ONLY) |   |                                |                                   | DÉSIGNATION<br>DE L'IMMEUBLE<br>BUILDINGS<br>AND OTHER ITEMS | E<br>D<br>C | VALEUR POUR LA<br>TAXE SCOLAIRE<br>VALUE FOR<br>SCHOOL TAX | NO DE RÉOLUTION<br>RESOLUTION NO.<br><br>NO DE CERTIFICAT<br>CERTIFICATE NO. |
|-----------------------------|---|------------------------|--|---|---|--------------------------------|-----------------------------------|--|-------------|--|--|
|                             |   |                        |  | TERRAIN<br>LAND                                   | BÂTIMENTS<br>ET AUTRES ITEM<br>BUILDINGS<br>AND OTHER ITEMS | VALEUR EXEMPTÉ<br>EXEMPT VALUE | VALEUR IMPOSABLE<br>TAXABLE VALUE |  |             |  |  |
| 587013<br>1953              | 8645 AVE BLOOMFIELD<br><br>WILLIAM THOMAS FAGG<br>8645 AVE BLOOMFIELD                                 | 637 1704               | 394  | 400   | 3500  |                                | 3900                              | 1P   | 3900        |  |  |
| 587014                      | 8651 AVE BLOOMFIELD<br><br>C G ALLEN<br>8651 AVE BLOOMFIELD   | 637 1705               | 394  | 400   | 3500  |                                | 3900                              | 1P   | 3900        |  |  |
| 587015                      | 8655 AVE BLOOMFIELD<br><br>VIANNEY PERREAU<br>8655 BLOOMFIELD AVE                                     | 637 1706               | 395  | 400   | 3500  |                                | 3900                              | 1C   | 3900        |  |  |
| 587016                      | 8663 AVE BLOOMFIELD<br><br>NATHAN B SCHWARTZ<br>8663 AVE BLOOMFIELD                                   | 637 1707               | 394  | 400   | 3600  |                                | 4000                              | 1J   | 4000        |  |  |
| 587017<br>1953              | 8671 BLOOMFIELD AVE<br><br>RITA FARLEY<br>WIFE S AS TO P OF<br>FRANCIS DACY TURNER<br>8671 BLOOMFIELD | 637 1708               | 395  | 400   | 3600  |                                | 4000                              | 1P   | 4000        |  |  |
| 587018<br>1953              | 8675 AVE BLOOMFIELD<br><br>ALBERT GORDON MOORE<br>8675 AVE BLOOMFIELD                                 | 637 1709               | 395  | 400   | 3600  |                                | 4000                              | 1P   | 4000        |  |  |
| 587019                      | 8685 BLOOMFIELD AVE<br><br>MARCEL FONTAINE<br>4325 DELORIMIER   | 637 1710               | 395  | 400   | 3000  |                                | 3400                              | 1C   | 3400        |  |  |

1356

SUPPLEMENTARY VALUATION ROLL OF IMMOVABLE PROPERTY FOR THE FISCAL YEAR COMMENCING LE 1ER MAI 1952

| NO DE COMPTE<br>ACCOUNT NO.                                     | EMPLACEMENT DE L'IMMEUBLE<br>LOCATION OF PROPERTY                               | CADASTRE - SUBDIVISION | ENTRETIEN DES<br>TROTTOIRS<br>PDD DE FRONT | VALEUR (DOLLARS SEULEMENT) - VALUE (DOLLARS ONLY) |  |                                |                                   | TROTTOIRS<br>SIDEWALKS | U<br>O<br>C | DÉSIGNATION | VALEUR POUR LA<br>TAXE SCOLAIRE<br>VALUE FOR<br>SCHOOL TAX | NO DE RÉSOLUTION<br>RESOLUTION NO. |
|---|---|------------------------|--|---|--|--------------------------------|-----------------------------------|------------------------|-------------|-------------|--|------------------------------------|
|   |   |                        |  | TERRAIN<br>LAND                                   | BÂTIMENTS<br>ET AUTRES ICH<br>BUILDINGS<br>AND OTHER ITEMS | VALEUR EXEMPTÉ<br>EXEMPT VALUE | VALEUR IMPOSABLE<br>TAXABLE VALUE |                        |             |             |  |                                    |
| 587020<br><small>Val. Role Suppl.<br/>Sec. Suppl. Roll.</small> | 8691 AVE BLOOMFIELD<br><br>GILBERT RALPH GEORGE COULDREY<br>8691 AVE BLOOMFIELD | 637 1711               | P<br>39.2                                  | 400   | 3000   |                                | 3400                              |                        | 1P          | 3400        |  |                                    |
| 587021<br><small>Val. Role Suppl.<br/>Sec. Suppl. Roll.</small> | 8690 AVE DE L'ÉPÉE<br><br>FREDERICK SMITH<br>8690 AVE DE L'ÉPÉE                 | 637 1667               | P<br>41.5                                  | 350   | 3050   |                                | 3400                              |                        | 1P          | 3400        |  |                                    |
| 587022  | 8682 AVE DE L'ÉPÉE<br><br>WILLIAM J A GIBB<br>8682 AVE DE L'ÉPÉE                | 637 1668               | P<br>40.                                   | 350   | 3050   |                                | 3400                              |                        | 1P          | 3400        |  |                                    |
| 587023  | 8676 AVE DE L'ÉPÉE<br><br>EDWARD FRANKLIN HUNTER<br>8676 AVE DE L'ÉPÉE          | 637 1669               | P<br>41.2                                  | 350   | 3650   |                                | 4000                              |                        | 1P          | 4000        |  |                                    |
| 587024  | 8670 AVE DE L'ÉPÉE<br><br>FREDERICK R PALMER<br>8670 AVE DE L'ÉPÉE              | 637 1670               | P<br>41.1                                  | 350   | 3650   |                                | 4000                              |                        | 1P          | 4000        |  |                                    |
| 587025  | 8664 AVE DE L'ÉPÉE<br><br>JOHN FRANCIS MCLARNON<br>8664 AVE DE L'ÉPÉE           | 637 1671               | C<br>41                                    | 350   | 3650   |                                | 4000                              |                        | 1C          | 4000        |  |                                    |
| 587026<br><small>Val. Role Suppl.<br/>Sec. Suppl. Roll.</small> | 8660 AVE DE L'ÉPÉE<br><br>LORNE HENRY WILSON<br>8660 AVE DE L'ÉPÉE              | 637 1672               | P<br>41                                    | 350   | 3550   |                                | 3900                              |                        | 1P          | 3900        |  |                                    |
| 587027<br><small>Val. Role Suppl.<br/>Sec. Suppl. Roll.</small> | 8654 AVE DE L'ÉPÉE<br><br>BERTRAM DATES<br>8654 AVE DE L'ÉPÉE                   | 637 1673               | P<br>41.1                                  | 350   | 3550   |                                | 3900                              |                        | 1P          | 3900        | cert - 253<br>(10/9/52)<br>1397                            |                                    |

SUPPLEMENTARY VALUATION ROLL OF IMMOVABLE PROPERTY FOR THE FISCAL YEAR COMMENCING 1ST. MAY 1952

| RUE STREET<br>NO DE COMPTE<br>ACCOUNT NO. | EMPLACEMENT DE L'IMMEUBLE<br>LOCATION OF PROPERTY<br>NOM ET ADRESSE DU PROPRIÉTAIRE<br>NAME AND ADDRESS OF OWNER        | CADASTRE - SUBDIVISION<br>OCCUPATION ET<br>AND DÉNOMINATION | ENTRETIEN DES<br>TROTTOIRS<br>POS DE FRONT<br>MAINTENANCE OF<br>SIDEWALKS<br>FEET FRONTAGE | VALEUR (DOLLARS SEULEMENT) - VALUE (DOLLARS ONLY) |  |                                |                                   | INDUSTRIEL<br>INDUSTRIAL | U<br>O<br>U | DÉNOMINATION | VALEUR POUR LA<br>TAXE SCOLAIRE<br>VALUE FOR<br>SCHOOL TAX | NO DE RÉSOLUTION<br>RESOLUTION NO.<br>NO DE CERTIFICAT<br>CERTIFICATE NO. |
|---|---|---|--|---|--|--------------------------------|-----------------------------------|--------------------------|-------------|--------------|--|---|
|   |   |   |  | TERRAIN<br>LAND                                   | BÂTIMENTS<br>ET AUTRES ITERS<br>BUILDINGS<br>AND OTHER ITEMS | VALEUR EXEMPTÉ<br>EXEMPT VALUE | VALEUR IMPOSABLE<br>TAXABLE VALUE |                          |             |              |  |   |
| 587028                                    | 8644 AVE DE L EPEE<br>WALTER GARRETT<br>8644 AVE DE L EPEE  | 637 1674<br>P   | 41   | 350   | 3650   |                                | 4000                              |                          | 1P          | 4000         |  |   |
| 587029                                    | 8636 AVE DE L EPEE<br>DENIS THEMENS<br>8636 AVE DE L EPEE   | 637 1675<br>C   | 41.2   | 350   | 3650   |                                | 4000                              |                          | 1C          | 4000         |  |   |
| 587030                                    | 8630 AVE DE L EPEE<br>BERT FRANK MCINTOSH<br>8630 AVE DE L EPEE   | 637 1676<br>C   | 41   | 350   | 3050   |                                | 3400                              |                          | 1C          | 3400         |  |   |
| 587031                                    | 8620 AVE DE L EPEE<br>RALPH LESTER<br>8620 AVE DE L EPEE  | 637 1677<br>P   | 41.2   | 350   | 3050   |                                | 3400                              |                          | 1P          | 3400         |  |   |
| 587032                                    | 8596 AVE DE L EPEE<br>RALPH HARDING<br>8596 AVE DE L EPEE   | 637 1678<br>P   | 41.3   | 350   | 3550   |                                | 3900                              |                          | 1P          | 3900         |  |   |
| 587033                                    | 8582 AVE DE L EPEE<br>THOMAS RASMUSSEN<br>8582 AVE DE L EPEE  | 637 1679<br>C   | 41.2   | 350   | 3550   |                                | 3900                              |                          | 1C          | 3900         |  |   |
| 587034                                    | 8570 AVE DE L EPEE<br>HIS MAJESTY THE KING<br>WARTIME HOUSING<br>CHARGES FIXED BY SPECIAL<br>CONTRACT AT 30 00 PER YEAR | 637 1680<br>E   | 41.1   | 350   | 3650   | 4000                           |                                   |                          | 98E         | 4000         |  |   |

1398



ROLE SUPPLEMENTAIRE D'ÉVALUATION DES IMMEUBLES POUR L'EXERCICE FINANCIER COMMENÇANT LE 1ER MAI 1952  
 SUPPLEMENTARY VALUATION ROLL OF IMMOVABLE PROPERTY FOR THE FISCAL YEAR COMMENCING 1ST MAY 1952

| RUE STREET               | QUARTIER WARD ST JEAN   | ARRONDISSEMENT ÉLECTORAL ELECTORAL DISTRICT | CADASTRE - SUBDIVISION  |              | VALEUR (DOLLARS SEULEMENT) - VALUE (DOLLARS ONLY)  |                             |                                |     | D E N O M I N A T I O N   | VALEUR POUR LA TAXE SCOLAIRE VALUE FOR SCHOOL TAX | NO DE RÉOLUTION RESOLUTION NO.<br>NO DE CERTIFICAT CERTIFICATE NO. |
|--------------------------|---|---|---|--------------|--|-----------------------------|--------------------------------|-----|---------------------------|---|--|
| NO DE COMPTE ACCOUNT NO. | EMPLACEMENT DE L'IMMEUBLE LOCATION OF PROPERTY<br>NOM ET ADRESSE DU PROPRIÉTAIRE NAME AND ADDRESS OF OWNER  | OCCUPATION ET / AND DÉNOMINATION            | ENTRETIEN DES TROTTOIRS POS DE FRONT MAINTENANCE OF SIDEWALKS FEET FRONTAGE | TERRAIN LAND | BÂTIMENTS ET AUTRES ITEM BUILDINGS AND OTHER ITEMS | VALEUR EXEMPTÉ EXEMPT VALUE | VALEUR IMPOSABLE TAXABLE VALUE |     |                           |   |  |
| 587035<br><i>1953</i>    | 8558 AVE DE L EPEE<br>HIS MAJESTY THE KING<br>WARTIME HOUSING<br>CHARGES FIXED BY SPECIAL<br>CONTRACT AT 24 00 PER YEAR                             | 637 1681<br>E                               | 411   | 350          | 3100   | 3450                        |                                | 98E | 3450                      |   |  |
| 587036                   | 8546 AVE DE L EPEE<br>EVA LILA STEERIS<br>WIFE S AS TO P OF B AND BOARD<br>OF SIEGFRIED KOLTHOFF<br>8546 AVE DE L EPEE                              | 637 1682<br>U                               | 41  | 350          | 3100   |                             | 3450                           | 1U  | 3450                      |   |  |
| 587037                   | 8534 AVE DE L EPEE<br>ROBERT T HOLLAND<br>8534 AVE DE L EPEE<br>BOILERMAKER   | 637 1683<br>P                               | 411   | 350          | 3650   |                             | 4000                           | 1P  | 4000                      |   |  |
| 587038<br><i>1953</i>    | 8522 AVE DE L EPEE<br>HIS MAJESTY THE KING<br>WARTIME HOUSING<br>CHARGES FIXED BY SPECIAL<br>CONTRACT AT 30 00 PER YEAR                             | 637 1684<br>E                               | 411   | 350          | 3550   | 3900                        |                                | 98E | 3900                      |   |  |
| 587039                   | 8510 AVE DE L EPEE<br>FRANK GEORGE ANTHONY BLACKMAN<br>8510 AVE DE L EPEE<br>CUTTER   | 637 1685<br>P                               | 411   | 350          | 3550   |                             | 3900                           | 1P  | 3900                      |   |  |
| 587040<br><i>1953</i>    | <i>605 Howard</i><br>8508 AVE DE L EPEE<br><del>4930</del><br>VERA ELIZABETH KREPS<br>WIFE S AS TO P OF<br>BERNARD RENE KREPS<br>8508 AXE DE L EPEE | 637 1686<br>C                               | 44  | 400          | <del>103400</del><br>4100                          |                             | <del>103400</del><br>4500      | 1C  | <del>103400</del><br>4500 | <del>4930</del><br><del>51186</del>               |  |

1389

SUPPLEMENTARY VALUATION ROLL OF IMMOVABLE PROPERTY FOR THE FISCAL YEAR COMMENCING 1ST. MAY 1952

| RUE<br>STREET | QUARTIER<br>WARD ST JEAN | ARRONDISSEMENT ELECTORAL<br>ELECTORAL DISTRICT | NO DE COMPTE<br>ACCOUNT NO. | EMPLACEMENT DE L'IMMEUBLE<br>LOCATION OF PROPERTY  | CADASTRE - SUBDIVISION            | ENTRETIEN DES<br>TROTTOIRS<br>POS. DE FRONT  | VALEUR (DOLLARS SEULEMENT) - VALUE (DOLLARS ONLY) |   | VALEUR EXEMPT<br>EXEMPT VALUE | VALEUR IMPOSABLE<br>TAXABLE VALUE | C | D | E | VALEUR POUR LA<br>TAXE SCOLAIRE<br>VALUE FOR<br>SCHOOL TAX | NO DE RESOLUTION<br>RESOLUTION NO. |  |
|---------------|--------------------------|--|-----------------------------|--|-----------------------------------|--|---|---|-------------------------------|-----------------------------------|---|---|---|--|------------------------------------|--|
|               |                          |  |                             | NOM ET ADRESSE DU PROPRIETAIRE<br>NAME AND ADDRESS OF OWNER  | OCCUPATION ET<br>AND DENOMINATION | MAINTENANCE OF<br>SIDEWALKS<br>FEET FRONTAGE | TERRAIN<br>LAND                                   | BATIMENTS<br>ET AUTRES ITEM<br>BUILDINGS<br>AND OTHER ITEMS |                               |                                   |   |   |   |  |                                    |  |
|               |                          |  | 587041                      | 8500 AVE DE L'EEPE<br>FRANCIS MC LAUGHLIN<br>8500 AVE DE L'EEPE  | 637 1687                          | C 48   | 500   | 4100 <sup>955-52</sup><br>(annulé)                          |                               | 4600                              |   |   |   | 1C   | 4500                               |  |
|               |                          |  | 587042                      | 5929 31 AVE OUTREMONT<br>FERNAND GERARD FORTIER<br>8294 AVE DE CHATEAUBRIAND   | 636 130<br>637 116                | C 25   | 550   | 4350  |                               | 4900                              |   |   |   | 1C   | 4900                               |  |
|               |                          |  | 587043                      | 6933 35 AVE OUTREMONT<br>CAMILLE ARCARO<br>6637 AVE CASGRAIN   | 636 131<br>637 117                | C 25   | 550   | 4350  |                               | 4900                              |   |   |   | 1C   | 4900                               |  |
|               |                          |  | <del>587044</del>           | <del>6688 AVE DE L'EEPE</del><br><del>BERRY BUILDING PRODUCTS CO LTD</del><br><del>8500 AVE DE L'EEPE</del><br><del>10 H P</del> | <del>MOTIVE POWER</del>           | <del>N ENT</del>                             |   |   | <del>200</del>                | <del>200</del>                    |   |   |   | <del>5N</del>  | <del>200</del>                     | <del>but 266</del><br><del>(20-9-52)</del> |
|               |                          |  | 587045                      | 6687 JEANNE MANCE<br>LONDON SPONGING INC<br>6687 JEANNE MANCE<br>11/4<br>10 172 H P  | MOTIVE POWER                      | N ENT  |   |   | <del>220</del><br>210         | <del>220</del><br>210             |   |   |   | 5N   | <del>220</del><br>210              | <del>but 113</del><br><del>(18/8/52)</del> |
|               |                          |  | 587046                      | 7061 ALEXANDRA<br>NIL<br>JOSMAR INC<br>7061 ALEXANDRA<br>NIL<br>10 H P   | MOTIVE POWER                      | N ENT  |   |   | NIL<br>200                    | NIL<br>200                        |   |   |   | 5N   | NIL<br>200                         | 1955/52<br>but 167/23/52                   |

1400

ROLE SUPPLEMENTAIRE D'ÉVALUATION DES IMMEUBLES POUR L'EXERCICE FINANCIER COMMENÇANT LE 1ER MAI 1952  
 SUPPLEMENTARY VALUATION ROLL OF IMMOVABLE PROPERTY FOR THE FISCAL YEAR COMMENCING 1ST. MAY 1952

RUE  
STREET

QUARTIER  
WARD ST JEAN

ARRONDISSEMENT ELECTORAL  
ELECTORAL DISTRICT

| NO DE COMPTE<br>ACCOUNT NO. | EMPLACEMENT DE L'IMMEUBLE<br>LOCATION OF PROPERTY  | CADASTRE - SUBDIVISION                            | ENTRÉE DES<br>PROTECTIONS<br>POUR DE FRONT  | VALEUR (DOLLARS SEULEMENT) - VALUE (DOLLARS ONLY) |  |                                |                                   | W<br>D<br>O<br>U | DÉSIGNATION       | VALEUR POUR LA<br>TAXE SCOLAIRE<br>VALUE FOR<br>SCHOOL TAX      | NO DE RÉSOLUTION<br>RESOLUTION NO.<br><br>NO DE CERTIFICAT<br>CERTIFICATE NO. |
|-----------------------------|--|---|---|---|--|--------------------------------|-----------------------------------|------------------|-------------------|---|---|
|                             | NOM ET ADRESSE DU PROPRIÉTAIRE<br>NAME AND ADDRESS OF OWNER  | OCCUPATION ET<br>DÉNOMINATION<br>AND DENOMINATION | MANTENANCE OF<br>SIDEWALKS<br>FEET FRONTAGE | TERRAIN<br>LAND                                   | BÂTIMENTS<br>ET AUTRES ICHES<br>BUILDINGS<br>AND OTHER ITEMS | VALEUR EXEMPTÉ<br>EXEMPT VALUE | VALEUR IMPOSABLE<br>TAXABLE VALUE |                  |                   |   |   |
| 587047                      | 7170 CLARK<br>BETTER BUILT CLOAK CO LTD<br>7170 CLARK<br>10 H P                                    | MOTIVE POWER<br>N                                 | ENT   |   | 200  |                                | 200                               | 5N               | 200               |   |   |
| 587048                      | 6282 BOUL ST LAURENT<br>HEBERT METALCRAFT ENRG<br>ORIGENE HEBERT<br>6282 BOUL ST LAURENT<br>19 H P | MOTIVE POWER<br>C                                 | ENT   |   | 380  |                                | 380                               | 1C               | 380               |   |   |
| 587049                      | 6740 AVE DE GASPE<br>GOLD GLOVE WORKS<br>NORMAN GOLD<br>6740 AVE DE GASPE<br>13 H P                | MOTIVE POWER<br>U                                 | ENT   |   | 260  |                                | 260                               | 1U               | 260               |   |   |
| 587050                      | 95 ST ZOTIQUE OUEST<br>LEADER PRODUCTS CO LTD<br>95 ST ZOTIQUE OUEST<br>40 H P                     | MOTIVE POWER<br>N                                 | ENT   |   | 500<br>800   |                                | 500<br>800                        | 5N               | 500<br>800        | (1953-54)<br>Cert. 145 (20-8-53)                                |   |
| 587051                      | 223725 ST ZOTIQUE OUEST<br>UNITED CHILDREN S WEAR LTD<br>223 ST ZOTIQUE OUEST<br>10 H P            | MOTIVE POWER<br>N                                 | ENT   |   | NIL<br>200   |                                | NIL<br>200                        | 5N               | NIL<br>200        | (1953-54)<br>Cert. 146 (20-8-53)                                |   |
| 587052                      | 166/168 DANTE<br>MANUFACTURERS SUPPLY CO INC<br>166 DANTE<br>10 H P                                | MOTIVE POWER<br>N                                 | ENT   |   | NIL<br>270<br>200  |                                | NIL<br>270<br>200                 | 5N               | NIL<br>270<br>200 | 1953-54<br>Cert. 144 (4-8-53)<br>1953-54<br>Cert. 145 (20-8-53) |   |

1401

RUE SUPPLEMENTAIRE D'ÉVALUATION DES IMMEUBLES POUR L'EXERCICE FINANCIER COMMENÇANT LE 1ER MAI 1952  
 SUPPLEMENTARY VALUATION ROLL OF IMMOVABLE PROPERTY FOR THE FISCAL YEAR COMMENCING 1ST. MAY 1952

| RUE STREET<br>NO DE COMPTE<br>ACCOUNT NO. | EMPLACEMENT DE L'IMMEUBLE<br>LOCATION OF PROPERTY<br>NOM ET ADRESSE DU PROPRIÉTAIRE<br>NAME AND ADDRESS OF OWNER  | CADASTRE - SUBDIVISION<br>OCCUPATION ET<br>AND DÉNOMINATION | ENTRETIEN DES<br>TROUSSES<br>PDE DE FRONT<br>MAINTENANCE OF<br>SIDEWALKS<br>FEET FRONTAGE | VALEUR (DOLLARS SEULEMENT) - VALUE (DOLLARS ONLY) |   |                                |                                   | E<br>D<br>O<br>C<br>D<br>E<br>N<br>O<br>M<br>I<br>N<br>A<br>T<br>I<br>O<br>N | VALEUR POUR LA<br>TAXE SCOLAIRE<br>VALUE FOR<br>SCHOOL TAX | NO DE RÉOLUTION<br>RESOLUTION NO.<br>NO DE CERTIFICAT<br>CERTIFICATE NO. |
|---|---|---|---|---|---|--------------------------------|-----------------------------------|--|--|--|
|   |   |   |   | TERRAIN<br>LAND                                   | BÂTIMENTS<br>ET AUTRES ITEM<br>BUILDINGS<br>AND OTHER ITEMS | VALEUR EXEMPTÉ<br>EXEMPT VALUE | VALEUR IMPOSABLE<br>TAXABLE VALUE |  |  |  |
| 587053                                    | 874 AVE BEAUMONT<br>G R LOCKER CO OF MONTREAL<br>874 AVE BEAUMONT<br>11 H P   | MOTIVE POWER<br>N   |   |   | 220   |                                | 220                               | 6N   | 220  |  |
| 587054                                    | 800 AVE BEAUMONT<br>SHAFTER BROS CO LTD<br>800 AVE BEAUMONT<br>15 H P   | MOTIVE POWER<br>N ENT                                       |   |   | NIL<br>300  |                                | NIL<br>300                        | 5N   | 300  | (1953-54)<br>NIL<br>cut 58<br>(20-53)<br>cut 267<br>(31-8-53)            |
| 587055                                    | 90 MOZART OUEST<br>ARTMET WORK REG D<br>HARRY KUSER<br>90 MOZART OUEST<br>15 H P  | MOTIVE POWER<br>J ENT                                       |   |   | 300   |                                | 300                               | 1J   | 300  |  |
| 587056                                    | 7195 ST URBAIN<br>CLAIRE BELL INC<br>7195 ST URBAIN<br>6 H P  | MOTIVE POWER<br>N ENT                                       |   |   | 120   |                                | 120                               | 5N   | 120  |  |
| 587057                                    | 50 JEAN TALON OUEST<br>TOWN GIRL WEAR LTD<br>50 JEAN TALON OUEST<br>7 H P   | MOTIVE POWER<br>N ENT                                       |   |   | 140   |                                | 140                               | 5N   | 140  |  |
| 587058                                    | 7040 BIRNAM<br>1953<br>HIS MAJESTY THE KING / CANADA -<br>CENTRAL MORTGAGE AND<br>HOUSING CORPORATION<br>1247 GUY<br><br>CHARGES FIXED BY SPECIAL<br>CONTRACT AT 20 00 PER YEAR | 633 761<br>E 415  |   | 550   | 3550  | 4100                           |                                   | 98E  | 4100   | 1402   |

ROLL SUPPLEMENTAIRE D'ÉVALUATION DES IMMEUBLES POUR L'EXERCICE FINANCIER COMMENÇANT LE 1ER MAI 1952  
 SUPPLEMENTARY VALUATION ROLL OF IMMOVABLE PROPERTY FOR THE FISCAL YEAR COMMENCING 1ST. MAY 1952

RUE  
STREET

QUARTIER  
WARD  
ST JEAN

ARRONDISSEMENT ÉLECTORAL  
ELECTORAL DISTRICT

| NO DE COMPTE<br>ACCOUNT NO. | EMPLACEMENT DE L'IMMEUBLE<br>LOCATION OF PROPERTY           | CADASTRE - SUBDIVISION<br>OCCUPATION ET<br>/ AND DÉSIGNATION | ENTRETIEN DES<br>TROTOIRS<br>POS DE FRONT<br>MAINTENANCE OF<br>SIDEWALKS<br>FEET FRONTAGE | VALEUR (DOLLARS SEULEMENT) - VALUE (DOLLARS ONLY) |   |                                |                                   | PROPORTION<br>DES<br>COTEWAYS<br>SIDEWALKS | U<br>O<br>C | DÉSIGNATION | VALEUR POUR LA<br>TAXE SCOLAIRE<br>VALUE FOR<br>SCHOOL TAX | NO DE RÉOLUTION<br>RESOLUTION NO<br>NO DE CERTIFICAT<br>CERTIFICATE NO. |
|-----------------------------|---|--|---|---|---|--------------------------------|-----------------------------------|--|-------------|-------------|--|---|
|                             |   |  |   | TERRAIN<br>LAND                                   | BÂTIMENTS<br>ET AUTRES<br>BÂTIMENTS<br>AND OTHER<br>ITEMS | VALEUR EXEMPTÉ<br>EXEMPT VALUE | VALEUR IMPOSABLE<br>TAXABLE VALUE |  |             |             |  |   |
| 587059                      | 7030 BIRNAM<br>DONALD COTTON FISK<br>7030 BIRNAM            | 633 750<br>RADIOGRAPHER                                      | P<br>412  | 550   | 3550  |                                | 4100                              | 1P   |             | 4100        |  |   |
| 587060                      | 7020 BIRNAM<br>WILLIAM DONALD WALLACE<br>7020 BIRNAM        | 633 759<br>ELECTRO<br>PLATER                                 | P<br>415  | 550   | 3650  |                                | 4200                              | 1C   |             | 4200        | best 214<br>(59-52)  |   |
| 587061                      | 6970 BIRNAM<br>MAURICE HENRY YOUNG<br>6970 BIRNAM           | 633 758<br>CONSTABLE   | P<br>409  | 500   | 3100  |                                | 3600                              | 1P   |             | 3600        |  |   |
| 587062                      | 6960 BIRNAM<br>THOMAS RAMSEY KIFF<br>6960 BIRNAM            | 633 757<br>MECHANIC  | P<br>40   | 500   | 3000  |                                | 3500                              | 1P   |             | 3500        |  |   |
| 587063                      | 6950 BIRNAM<br>ALFRED WILLIAM FRANK LORD<br>6950 BIRNAM     | 633 756<br>TECHNICIAN  | C<br>40   | 500   | 3000  |                                | 3500                              | 1C   |             | 3500        |  |   |
| 587064                      | 6940 BIRNAM<br>JOHN CLIFFORD MC DONALD<br>6940 BIRNAM AVE   | 633 755<br>DRIVER  | C<br>40.4   | 500   | 3000  |                                | 3500                              | 1C   |             | 3500        |  |   |
| 587065                      | 6930 BIRNAM AVE<br>PAUL EMILE LABELLE<br>6930 BIRNAM AVE    | 633 754<br>TACK WELDER                                       | C<br>40   | 500   | 3100  |                                | 3600                              | 1C   |             | 3600        |  |   |
| 587066                      | 7065 BIRNAM AVE<br>EARL ARTHUR MC CALLAN<br>7065 BIRNAM AVE | 633 762<br>AIRCRAFT<br>INSPECTOR                             | P<br>45   | 550   | 3050  |                                | 3600                              | 1P   |             | 3600        |  |   |

1408

SUPPLEMENTARY VALUATION ROLL OF IMMOVABLE PROPERTY FOR THE FISCAL YEAR COMMENCING 1ST. MAY 1952

| RUE STREET<br>NO DE COMPTE<br>ACCOUNT NO. | EMPLACEMENT DE L'IMMEUBLE<br>LOCATION OF PROPERTY<br>NOM ET ADRESSE DU PROPRIÉTAIRE<br>NAME AND ADDRESS OF OWNER   | CADASTRE - SUBDIVISION<br>OCCUPATION ET<br>AND DÉNOMINATION | ENTRETIEN DES<br>TROTTOIRS<br>PDS DE FRONT<br>MAINTENANCE OF<br>SIDEWALKS<br>FRONT FRONTAGE | VALEUR (DOLLARS SEULEMENT) - VALUE (DOLLARS ONLY) |   |                                |                                   | TROTTOIR<br>SIDEWALKS | E<br>D<br>O<br>C | DÉNOMINATION | VALEUR POUR LA<br>TAXE SCOLAIRE<br>VALUE FOR<br>SCHOOL TAX | NO DE RÉOLUTION<br>RESOLUTION NO<br>NO DE CERTIFICAT<br>CERTIFICATE NO. |
|---|--|---|---|---|---|--------------------------------|-----------------------------------|-----------------------|------------------|--------------|--|---|
|   |  |   |   | TERRAIN<br>LAND                                   | BÂTIMENTS<br>ET AUTRES ITEM<br>BUILDINGS<br>AND OTHER ITEMS | VALEUR EXEMPTÉ<br>EXEMPT VALUE | VALEUR IMPOSABLE<br>TAXABLE VALUE |                       |                  |              |  |   |
| 587067                                    | 7077 BIRNAM AVE<br><br>HIS MAJESTY THE KING<br>CENTRAL MORTGAGE AND<br>HOUSING CORPORATION<br>1247 GUY<br><br>CHARGES FIXED BY SPECIAL<br>CONTRACT AT 24 00 PER YEAR | 633 763<br><br>CANADA                                       | E 45  | 550   | 3000  | 3550                           |                                   | 98E                   |                  | 3550         |  |   |
| 587068                                    | 7010 STUART AVE<br><br>HIS MAJESTY THE KING<br>CENTRAL MORTGAGE AND<br>HOUSING CORPORATION<br>1247 GUY<br><br>CHARGES FIXED BY SPECIAL<br>CONTRACT AT 24 00 PER YEAR | 634 789<br><br>CANADA                                       | E 433   | 550   | 3100  | 3650                           |                                   | 98E                   |                  | 3650         |  |   |
| 587069                                    | 7000 STUART AVE<br><br>JOSEPH STARKAUSKAS<br>7000 STUART AVE   | 634 788<br><br>LABORER                                      | C 429   | 550   | 3100  | 3650                           |                                   | 1C                    |                  | 3650         |  |   |
| 587070                                    | 6990 STUART AVE<br><br>ALBERT ERNEST HAAS<br>8985 CLARK  | 634 787<br><br>ENGINEER                                     | P 429   | 550   | 3050  | 3600                           |                                   | 1P                    |                  | 3600         |  |   |
| 587071                                    | 6980 STUART AVE<br><br>LESLIE MAUNSELL PETTINGILL<br>6980 STUART AVE   | 634 786<br><br>SUPERVISOR                                   | P 425   | 500   | 3500  | 4000                           |                                   | 1P                    |                  | 4000         |  |   |
| 587072                                    | 6970 STUART AVE<br><br>ROY GEORGE GRIMBLE<br>6970 STUART AVE   | 634 785<br><br>LITHOGRAPHER                                 | P 425   | 500   | 3500  | 4000                           |                                   | 1P                    |                  | 4000         |  |   |

RUE  
STREET

QUARTIER  
WARD ST JEAN

ARRONDISSEMENT ÉLECTORAL  
ELECTORAL DISTRICT

| NO DE COMPTE<br>ACCOUNT NO. | EMPLACEMENT DE L'IMMEUBLE<br>LOCATION OF PROPERTY   | CADASTRE - SUBDIVISION        | ENTRETIEN DES<br>TROTTOIRS<br>POS DE FRONT   | VALEUR (DOLLARS SEULEMENT) - VALUE (DOLLARS ONLY) |  |                                |                                   | E<br>D<br>O<br>U | DÉSIGNATION | VALEUR POUR LA<br>TAXE SCOLAIRE<br>VALUE FOR<br>SCHOOL TAX | NO DE RÉOLUTION<br>RESOLUTION NO |
|-----------------------------|---|-------------------------------|--|---|--|--------------------------------|-----------------------------------|------------------|-------------|--|----------------------------------|
|                             | NOM ET ADRESSE DU PROPRIÉTAIRE<br>NAME AND ADDRESS OF OWNER   | OCCUPATION ET<br>DÉNOMINATION | MAINTENANCE OF<br>SIDEWALKS<br>FEET FRONTAGE | TERRAIN<br>LAND                                   | BÂTIMENTS<br>ET AUTRES ÎTRES<br>BUILDINGS<br>AND OTHER ITEMS | VALEUR EXEMPTÉ<br>EXEMPT VALUE | VALEUR IMPOSABLE<br>TAXABLE VALUE |                  |             |  |                                  |
| 587073                      | 6960 STUART AVE<br><br>ALBERT EDWARD BURLEIGH<br>6960 STUART AVE  | 634 784                       |  | P   | 41.8   | 500                            | 3600                              |                  | 4100        | 1P   | 4100                             |
| 587074                      | 6950 STUART AVE<br><br>HAROLD WILLIAM HARPER<br>6950 STUART AVE   | 634 783                       |  | P   | 43.8   | 550                            | 3650                              |                  | 4200        | 1P   | 4200                             |
| 587075                      | 6980 WISEMAN AVE<br><br>ERNEST THOMAS TOBIN<br>6980 WISEMAN AVE   | 634 799                       |  | P   | 42.2   | 550                            | 3650                              |                  | 4200        | 1P   | 4200                             |
| 587076                      | 6970 WISEMAN AVE<br><br>HIS MAJESTY THE KING<br>CENTRAL MORTGAGE AND<br>HOUSING CORPORATION<br>1247 GUY<br><br>CHARGES FIXED BY SPECIAL<br>CONTRACT AT 30 00 PER YEAR | 634 798                       |  | E   | 41.3   | 550                            | 3550                              | 4100             |             | 98E  | 4100                             |
| 587077                      | 6960 WISEMAN AVE<br><br>JACQUELINE THOW WID OF<br>WILLIAM GARRETT<br>6960 WISEMAN AVE   | 634 797                       |  | P   | 41.7   | 550                            | 3650                              |                  | 4200        | 1P   | 4200                             |
| 587078                      | 6940 WISEMAN AVE<br><br>EARL DAVID LESTER<br>6940 WISEMAN AVE   | 634 796                       |  | P   | 42.2   | 550                            | 3050                              |                  | 3600        | 1P   | 3600                             |
| 587079                      | 6930 WISEMAN AVE<br><br>RAYMOND ALEXANDER ROSS<br>6930 WISEMAN AVE  | 634 795                       |  | P   | 41.2   | 550                            | 3100                              |                  | 3650        | 1P   | 3650                             |

cut - 254  
(18/9/52)

cut - 255  
(18/9/52)

1405

ROLE SUPPLEMENTAIRE D'ÉVALUATION DES IMMEUBLES POUR L'EXERCICE FINANCIER COMMENÇANT LE 1ER MAI 1952  
 SUPPLEMENTARY VALUATION ROLL OF IMMOVABLE PROPERTY FOR THE FISCAL YEAR COMMENCING 1ST. MAY 1952

| RUE STREET<br>NO DE COMPTE<br>ACCOUNT NO. | EMPLACEMENT DE L'IMMEUBLE<br>LOCATION OF PROPERTY<br>NOM ET ADRESSE DU PROPRIÉTAIRE<br>NAME AND ADDRESS OF OWNER   | CADASTRE - SUBDIVISION<br>OCCUPATION ET<br>AND DÉNOMINATION | ENTRETIEN DES<br>TROTTOIRS<br>POR DE PROFIT<br>MAINTENANCE OF<br>SIDEWALKS<br>FEET FRONTAGE | VALEUR (DOLLARS SEULEMENT) - VALUE (DOLLARS ONLY) |   |                                |                                   | PROFONDEUR<br>SUBDIVISION<br>DÉNOMINATION | M<br>D<br>O<br>U | VALEUR POUR LA<br>TAKE SCOLAIRE<br>VALUE FOR<br>SCHOOL TAX | NO DE RÉOLUTION<br>RESOLUTION NO.<br>NO DE CERTIFICAT<br>CERTIFICATE NO. |
|---|--|---|---|---|---|--------------------------------|-----------------------------------|---|------------------|--|--|
|   |  |   |   | TERRAIN<br>LAND                                   | BÂTIMENTS<br>ET AUTRES ITEM<br>BUILDINGS<br>AND OTHER ITEMS | VALEUR EXEMPEE<br>EXEMPT VALUE | VALEUR IMPOSABLE<br>TAXABLE VALUE |   |                  |  |  |
| 587080<br>1953                            | 6920 WISEMAN AVE<br>HIS MAJESTY THE KING CANADA<br>CENTRAL MORTGAGE AND HOUSING CORPORATION<br>1247 GUY<br>CHARGES FIXED BY SPECIAL CONTRACT AT 24 00 PER YEAR | 634 794   | E 417   | 550   | 3050  | 3600                           |                                   | 98E                                       | 3600             |  |  |
| 587081<br>1953                            | 6925 WISEMAN AVE<br>ROBERT CLINTON NICKLE<br>6925 WISEMAN AVE<br>MANAGER   | 636 868   | P 397   | 700   | 4050  |                                | 4750                              | 1P  | 4750             |  |  |
| 587082<br>1953                            | 6937 WISEMAN AVE<br>HIS MAJESTY THE KING CANADA<br>CENTRAL MORTGAGE AND HOUSING CORPORATION<br>1247 GUY<br>CHARGES FIXED BY SPECIAL CONTRACT AT 30 00 PER YEAR | 636 869   | E 405   | 700   | 4150  | 4850                           |                                   | 98E                                       | 4850             |  |  |
| 587083                                    | 6949 WISEMAN AVE<br>WILLIAM GAYBBA<br>6949 WISEMAN<br>LAUNDRYMAN   | 636 870   | P 40  | 700   | 4150  |                                | 4850                              | 1P  | 4850             |  |  |
| 587084                                    | 6955 WISEMAN AVE<br>EDWARD KUKULSKY<br>6955 WISEMAN AVE<br>FOREMAN   | 636 871   | A 40  | 700   | 3650  |                                | 4350                              | 1A  | 4350             | cert - 205<br>(18/9/52)                                    |  |
| 587085<br>1953                            | 6965 WISEMAN AVE<br>MATTHEW DODDS<br>6965 WISEMAN AVE<br>PAINT TESTER  | 636 872   | C 404   | 700   | 3550  |                                | 4250                              | 1C  | 4250             | cert - 256<br>(18/9/52)                                    |  |

1406



SUPPLEMENTARY VALUATION ROLL OF IMMOVABLE PROPERTY FOR THE FISCAL YEAR COMMENCING 1ST. MAY 1952

RUE STREET

QUARTIER WARD ST JEAN

ARRONDISSEMENT ELECTORAL ELECTORAL DISTRICT

| NO DE COMPTE<br>ACCOUNT NO. | EMPLACEMENT DE L'IMMEUBLE<br>LOCATION OF PROPERTY           | CADASTRE - SUBDIVISION            | ENTRETIEN DES<br>TROTTOIRS<br>POR DE FRONT    | VALEUR (DOLLARS SEULEMENT) - VALUE (DOLLARS ONLY) |   |                                |                                   | E<br>D<br>O<br>U | D<br>E<br>N<br>O<br>M<br>I<br>N<br>A<br>T<br>I<br>O<br>N | VALEUR POUR LA<br>TAXE SCOLAIRE<br>VALUE FOR<br>SCHOOL TAX | NO DE RÉSOLUTION<br>RESOLUTION NO. |
|-----------------------------|---|-----------------------------------|---|---|---|--------------------------------|-----------------------------------|------------------|--|--|------------------------------------|
|                             | NOM ET ADRESSE DU PROPRIÉTAIRE<br>NAME AND ADDRESS OF OWNER | OCCUPATION ET<br>AND DÉNOMINATION | MAINTENANCE OF<br>SIDEWALKS<br>FRONT FRONTAGE | TERRAIN<br>LAND                                   | BÂTIMENTS<br>ET AUTRES ITEX<br>BUILDINGS<br>AND OTHER ITEMS | VALEUR EXEMPTÉ<br>EXEMPT VALUE | VALEUR IMPOSABLE<br>TAXABLE VALUE |                  |  |  |                                    |
| 587086                      | 6955 AVE D OUTREMONT  | 636 873<br>DE LA<br>637 1774      |   |   |   |                                |                                   |                  |  |  |                                    |
|                             | ALFRED EDWARD PAYMENT<br>6955 AVE OUTREMONT                 | SERVICE<br>TECHNICIEN             | C 39.6  | 850   | 3650  |                                | 4500                              | 1C               | 4500   |  |                                    |
| 587087                      | 6965 AVE OUTREMONT  | 636 874<br>DE LA<br>637 1775      |   |   |   |                                |                                   |                  |  |  |                                    |
|                             | RENE HAROLD DILLON<br>6965 AVE OUTREMONT                    | EMP CIVIL                         | C 39.5  | 850   | 3650  |                                | 4500                              | 1C               | 4500   |  |                                    |
| 587088                      | 6971 AVE D OUTREMONT  | 636 875<br>DE LA<br>637 1776      |   |   |   |                                |                                   |                  |  |  |                                    |
|                             | RALPH SUTHERLAND WOODS<br>6971 AVE D OUTREMONT              | PERSONNEL<br>OFFICIER             | P 39.5  | 850   | 3550  |                                | 4400                              | 1P               | 4400   |  |                                    |
| 587089                      | 6977 AVE D OUTREMONT  | 636 876<br>DE LA<br>637 1777      |   |   |   |                                |                                   |                  |  |  |                                    |
|                             | WILLIAM JOHN FISHER<br>6977 AVE D OUTREMONT                 | DRIVER                            | P 39.5  | 850   | 3550  |                                | 4400                              | 1P               | 4400   |  |                                    |
| 587090                      | 6983 AVE D OUTREMONT  | 636 877<br>DE LA<br>637 1778      |   |   |   |                                |                                   |                  |  |  |                                    |
|                             | WALTER VERNON LEWIS<br>6983 OUTREMONT                       | TEACHER                           | P 39.5  | 850   | 3550  |                                | 4400                              | 1P               | 4400   |  |                                    |

1953

1953

1953

1407

ROLE SUPPLEMENTAIRE D'ÉVALUATION DES IMMEUBLES POUR L'EXERCICE FINANCIER COMMENÇANT LE 1ER MAI 1952  
 SUPPLEMENTARY VALUATION ROLL OF IMMOVABLE PROPERTY FOR THE FISCAL YEAR COMMENCING 1ST. MAY 1952

RUE  
STREET

QUARTIER  
WARD ST. JEAN

ARRONDISSEMENT ÉLECTORAL  
ELECTORAL DISTRICT

| NO DE COMPTE<br>ACCOUNT NO. | EMPLACEMENT DE L'IMMEUBLE<br>LOCATION OF PROPERTY   | CADASTRE - SUBDIVISION  | ENTRETIEN DES<br>TROTTOIRS<br>POS DE FRONT  | VALEUR (DOLLARS SEULEMENT) - VALUE (DOLLARS ONLY) |   |                                |                                   | REMARQUES<br>REMARKS | E<br>D<br>O<br>U | VALEUR POUR LA<br>TAXE SCOLAIRE<br>VALUE FOR<br>SCHOOL TAX | NO DE RÉOLUTION<br>RESOLUTION NO. |
|-----------------------------|---|---|---|---|---|--------------------------------|-----------------------------------|----------------------|------------------|--|-----------------------------------|
|                             | NOM ET ADRESSE DU PROPRIÉTAIRE<br>NAME AND ADDRESS OF OWNER   | OCCUPATION ET<br>DÉNOMINATION                                   | MANTENANCE OF<br>SIDEWALKS<br>FEET FRONTAGE | TERRAIN<br>LAND                                   | BÂTIMENTS<br>ET AUTRES ITEX<br>BUILDINGS<br>AND OTHER ITEMS | VALEUR EXEMPTÉ<br>EXEMPT VALUE | VALEUR IMPOSABLE<br>TAXABLE VALUE |                      |                  |  |                                   |
| 587091                      | 6995 AVE D OUTREMONT<br><br>LLOYD A WISEMAN<br>6995 AVE D OUTREMONT                                 | 636 878<br>DE LA<br>637 1779<br>CLERK                           | P 40.2                                      | 900   | 3650  |                                | 4550                              | 1P                   | 4550             |  |                                   |
| 587092                      | 7001 AVE OUTREMONT<br><br>JACQUES ST MARIE<br>7001 AVE OUTREMONT                                    | 636 879<br>DE LA<br>637 1780<br>CLERK                           | C 38.8                                      | 850   | 3650  |                                | 4500                              | 1C                   | 4500             |  |                                   |
| 587093                      | LOT BOUL CRÉMAZIE<br><br>LA CITE DE MONTREAL<br>BOUL CRÉMAZIE NOM 31/7729                           | 637 P1604<br>P1605<br>P1606<br>P1607<br>P1608<br>P1609<br>P1610 | E   | 1300  |   | 1300                           |                                   | 99E                  | 1300             |  |                                   |
| 587094                      | 7738732 AVE OUTREMONT<br><br>HANNAH MAUD KERR WID OF<br>ANDREW JOHN MC NICKLE<br>7736 AVE OUTREMONT | 636 370   | P 25  | 350   | 5050  |                                | 5400                              | 1P                   | 5400             |  |                                   |
| 587095                      | AVE OUTREMONT<br><br>ISABEL JESSE<br>7736 AVE OUTREMONT   | 636 369   | P 25  | 350   | 100   |                                | 450                               | 1P                   | 450              |  |                                   |

ROLE SUPPLEMENTAIRE D'EVALUATION DES IMMEUBLES POUR L'EXERCICE FINANCIER COMMENÇANT LE 1ER MAI 1952  
 SUPPLEMENTARY VALUATION ROLL OF IMMOVABLE PROPERTY FOR THE FISCAL YEAR COMMENCING 1ST. MAY 1952

RUE STREET

QUARTIER WARD ST JEAN

ARRONDISSEMENT ELECTORAL ELECTORAL DISTRICT

| NO DE COMPTE<br>ACCOUNT NO.                                 | EMPLACEMENT DE L'IMMEUBLE<br>LOCATION OF PROPERTY  | CADASTRE - SUBDIVISION             |  | ENTRETIEN DES TROTTOIRS<br>PSE DE FRONT<br><br>MAINTENANCE OF SIDEWALKS<br>FEET FRONTAGE | VALEUR (DOLLARS SEULEMENT) - VALUE (DOLLARS ONLY) |  |                               | INDICATEUR DE LA NATURE DE L'IMMEUBLE<br>INDICATOR OF THE NATURE OF THE PROPERTY | VALEUR POUR LA TAXE SCOLAIRE<br>VALUE FOR SCHOOL TAX | NO DE RESOLUTION<br>RESOLUTION NO.<br><br>NO DE CERTIFICAT<br>CERTIFICATE NO. |   |
|---|--|------------------------------------|--|--|---|--|-------------------------------|--|--|---|---|
|   |  | OCUPATION ET<br>/ AND DENOMINATION |  |  | TERRAIN<br>LAND                                   | BATIMENTS<br>ET AUTRES ITERS<br>BUILDINGS<br>AND OTHER ITEMS | VALEUR EXEMPT<br>EXEMPT VALUE |  |  |   | VALEUR IMPOSABLE<br>TAXABLE VALUE       |
| 587096<br><small>See Note Supp. Sec Supp. Roll 1953</small> | LOT BOUL CREMAZIE<br><br>LA CITE DE MONTREAL<br>BOUL CREMAZIE HOMOLOGUE 31-7-29  | 633                                | P682<br>P683<br>P684<br>P685<br>P686<br>P687 | E  |   | 100  |                               | 100 ✓  | 99E  | 100   |   |
| 587097  | LOT CLARK<br><br>CHAMPLAIN OIL PRODUCTS LTD<br>SUN LIFE BLDG ROOM 1501   | 11                                 | 1076-5<br>P1076-23                           | N  | 12  | 600  |                               | 600  | 5N   | 600   |   |
| 587098<br><small>See Note Supp. Sec Supp. Roll 1953</small> | 8120<br>LOT AVE QUERBES<br><br>PAUL EMILE GELLY<br>8120 AVE QUERBES  | 638                                | P-976<br>INSPECTEUR                          | C  | 182   | 200  | 12000                         | 200  | 1C   | 200   | RES. NO. 51/514<br>(3-11-51)            |
| 587099<br><small>See Note Supp. Sec Supp. Roll 1953</small> | LOT BOUL CREMAZIE<br><br>LA CITE DE MONTREAL<br>BOUL CREMAZIE HOMOLOGUE  | 635                                | P862   | E  |   | 20 ✓   |                               | 20 ✓   | 99E  | 20  |   |
| 587100<br><small>See Note Supp. Sec Supp. Roll 1953</small> | 7295 Quiberon<br>LOT OGILVY AVE<br>470/84 Ogilvy<br><br>Louis Lavot<br>5480 Lavoie<br>FRANK PERLINI<br>5838 HARDY<br>Hardy | 638                                | 353-1<br>DE LA<br>352-1<br>DE LA<br>351-1    | N<br>C   | 159   | 2250   | 107450                        | 2250   | 1C   | 2250  | GREY. No 53/194<br>(5-5-53)<br><br>1409 |

ROLE SUPPLEMENTAIRE D'EVALUATION DES IMMEUBLES POUR L'EXERCICE FINANCIER COMMENÇANT LE 1ER MAI 1952  
 SUPPLEMENTARY VALUATION ROLL OF IMMOVABLE PROPERTY FOR THE FISCAL YEAR COMMENCING 1ST. MAY 1952

RUE  
STREET

QUARTIER  
WARD ST JEAN

ARRONDISSEMENT ELECTORAL  
ELECTORAL DISTRICT

| NO DE COMPTE<br>ACCOUNT NO. | EMPLACEMENT DE L'IMMEUBLE<br>LOCATION OF PROPERTY  | CADASTRE - SUBDIVISION            |   | ENTRETIEN DES<br>TROTTOIRS<br>PDS DE FRONT  | VALEUR (DOLLARS SEULEMENT) - VALUE (DOLLARS ONLY) |   |                               |                                   | DENOMINATION | VALEUR POUR LA<br>TAXE SCOLAIRE<br>VALUE FOR<br>SCHOOL TAX | NO DE RESOLUTION<br>RESOLUTION NO. |
|-----------------------------|--|-----------------------------------|---|---|---|---|-------------------------------|-----------------------------------|--------------|--|------------------------------------|
|                             | NOM ET ADRESSE DU PROPRIETAIRE<br>NAME AND ADDRESS OF OWNER                              | OCCUPATION ET<br>AND DENOMINATION |   | MANTENANCE OF<br>SIDEWALKS<br>FEET FRONTAGE | TERRAIN<br>LAND                                   | BATIMENTS<br>ET AUTRES ITEM<br>BUILDINGS<br>AND OTHER ITEMS | VALEUR EXEMPT<br>EXEMPT VALUE | VALEUR IMPOSABLE<br>TAXABLE VALUE |              |  |                                    |
| 587101                      | LOT, GILVY AVE   | 638                               | 353-2<br>DE LA<br>352-2<br>DE LA<br>351-1 |   |   |   |                               |                                   |              |  |                                    |
|                             | LOUIS LAVUT<br>5480 LAVOIE<br>FRANK PERLINI<br>5838 HARDLY                               |                                   | C   | 40  | 950   |   |                               | 950                               | 1C           | 950  |                                    |
| 587102                      | 931 JEAN TALON OUEST<br>720204 STUART AVE  | 634                               | P131<br>DE LA<br>P132<br>DE LA<br>P133    |   |   |   |                               |                                   |              |  |                                    |
|                             | AGELIKE DESTOUNIS<br>WIFE S AS TO P OF<br>CHRISTO STAMATELOS<br>4825 STE CATHERINE OUEST |                                   | N   | 1051  | 1550  | 19450   |                               | 21000                             | 1N           | 21000  | RES. No. 52/2283<br>(24/3/52)      |

ROLE SUPPLEMENTAIRE D'EVALUATION DES IMMEUBLES POUR L'EXERCICE FINANCIER COMMENCANT LE 1<sup>ER</sup> MAI 1952  
 SUPPLEMENTARY VALUATION ROLL OF IMMOVABLE PROPERTY FOR THE FISCAL YEAR COMMENCING 1ST. MAY 1952

RUE  
STREET

QUARTIER  
WARD ST JEAN

ARRONDISSEMENT ELECTORAL  
ELECTORAL DISTRICT

| NO DE COMPTE<br>ACCOUNT NO. | EMPLACEMENT DE L'IMMEUBLE<br>LOCATION OF PROPERTY<br>NOM ET ADRESSE DU PROPRIETAIRE<br>NAME AND ADDRESS OF OWNER                  | CADASTRE - SUBDIVISION        |  | ENTRETIEN DES<br>TROTTOIRS<br>POS DE FRONT<br>MAINTENANCE OF<br>SIDEWALKS<br>FEET FRONTAGE | VALEUR (DOLLARS SEULEMENT) - VALUE (DOLLARS ONLY) |   |                               |                                   | TROTTOIRS<br>SIDEWALKS | CODE          | VALEUR POUR LA<br>TAXE SCOLAIRE<br>VALUE FOR<br>SCHOOL TAX | NO DE RESOLUTION<br>RESOLUTION NO<br>NO DE CERTIFICAT<br>CERTIFICATE NO |
|-----------------------------|---|-------------------------------|--|--|---|---|-------------------------------|-----------------------------------|------------------------|---------------|--|---|
|                             |   | OCCUPATION ET<br>DENOMINATION |  |  | TERRAIN<br>LAND                                   | BATIMENTS<br>ET AUTRES ITEM<br>BUILDINGS<br>AND OTHER ITEMS | VALEUR EXEMPT<br>EXEMPT VALUE | VALEUR IMPOSABLE<br>TAXABLE VALUE |                        |               |  |   |
| 587103                      | LOT JEAN TALON OUEST<br><br>MARIE MARCANTORIATOS VVE DE<br>DENNIS TEMOTHEATOS<br>7202 STUART AVE                                  | 634                           | P131<br>DE LA<br>P132<br>DE LA<br>P133       | N 499  | 1850  | 20950   |                               | 22800                             | 1N                     | 22800         | CERT. No. 2/309<br>(9/4/52)                                |   |
| 587104                      | LOT AVE OUTREMONT<br><br>THOMAS COWIE<br>8601 AVE OUTREMONT   | 636                           | 650<br>P651                                  | P  | 190   |   |                               | 190                               | 2P                     | 190           |  |   |
| 587105                      | Lot Boul Cremazie<br><br>Cite de Montreal<br>(Reserve pour elargissement<br>du Boul Cremazie)                                     | 634                           | P768<br>P769<br>P770<br>P771<br>P772<br>P773 | EX   | 45460<br>400<br>1155661<br>1155811                | 283130  | 52120<br>400                  | 276470                            | E                      | 328590<br>400 | CERT. No. 52/30<br>(9/4/52)                                |   |
| 587106                      | Lot Boul Cremazie<br><br>Ritusa Schneider widow of<br>John Yma Block<br>3300 Trois av. opt-5<br>(Boul Cremazie homologue 31-7-29) | 636                           | P859<br>P860<br>P861                         | E  | 250   |   |                               | 10022560<br>10017860              | E                      | 250           | CERT. No. 52/309<br>(9/4/52)                               |   |
| 587107                      | Lot Boul Cremazie<br><br>Cite de Montreal<br>(Boul Cremazie homologue 31-7-29)  | 638                           | P-858<br>P857                                | E  | 200   |   |                               | 1001699216<br>10165221            | E                      | 200           | CERT. No. 52/309<br>(9/4/52)                               |   |
| 587112                      | 6756 Hutchison<br><br>Canadian Cert Studios Ltd   |                               | Pouvoir moteur<br>20 H.P.                    | N ENT  |   | 400   |                               | 400                               | N                      | 400           | cert 162<br>(18/8/52)                                      |   |
| 587123                      | Lot Boul Cremazie<br><br>Alice Morahan<br>Boul Cremazie homologue 31-7-29   | 634                           | P681   | E  | 90  |   |                               | 90                                | EX                     | 90            | 1411   |   |

*G. Z. Vermet*  
 CHIEF ESTIMATEUR - CHIEF ASSESSOR  
 DATE: 25 MAR 1952

RÔLE SUPPLÉMENTAIRE D'ÉVALUATION DES IMMEUBLES POUR L'EXERCICE FINANCIER COMMENÇANT LE 1ER MAI 1953  
 SUPPLEMENTARY VALUATION ROLL OF IMMOVABLE PROPERTY FOR THE FISCAL YEAR COMMENCING 1ST. MAY 1953

RUE  
STREET

QUARTIER  
WARD ST JEAN

ARRONDISSEMENT ÉLECTORAL  
ELECTORAL DISTRICT

| NO DE COMPTE<br>ACCOUNT NO. | EMPLACEMENT DE L'IMMEUBLE<br>LOCATION OF PROPERTY<br>NOM ET ADRESSE DU PROPRIÉTAIRE<br>NAME AND ADDRESS OF OWNER                | CADASTRE - SUBDIVISION<br>OCCUPATION ET<br>AND DÉNOMINATION | ENTRETIEN DES<br>TROTTOIRS<br>POS DE FRONT<br>MAINTENANCE OF<br>SIDEWALKS<br>FEET FRONTAGE | VALEUR (DOLLARS SEULEMENT) - VALUE (DOLLARS ONLY) |   |                                | PROPORTION<br>DES<br>BIENS<br>IMMOBILIERS | U<br>O<br>U | VALEUR POUR LA<br>TAXE SCOLAIRE<br>VALUE FOR<br>SCHOOL TAX | NO DE RÉOLUTION<br>RESOLUTION NO.<br>NO DE CERTIFICAT<br>CERTIFICATE NO. |
|-----------------------------|---|---|--|---|---|--------------------------------|---|-------------|--|--|
|                             |   |   |  | TERRAIN<br>LAND                                   | BÂTIMENTS<br>ET AUTRES ITEX<br>BUILDINGS<br>AND OTHER ITEMS | VALEUR EXEMPTÉ<br>EXEMPT VALUE |   |             |  |  |
| 580010                      | 6955 MC EACHRAN AVE<br><br>JOSEPH OCTAVE ROUSSEAU<br>6955 MC EACHRAN  | 633 18<br>P19   | 44   | 540   | 7460  |                                | 8000                                      | 1C          | 8000   |  |
| 580011                      | COMPTE ANNULE<br><br>COMPTE ANNULE<br>VOIR COMPTE 580010  |   |  |   |   |                                |   |             |  |  |
| 580030                      | 7275 / 79 MC EACHRAN AVE<br><br>JOHN SEMENIUK<br>883 JEAN TALON   | 633 P103<br>104   | 375  | 450   | 17550   |                                | 18000                                     | 1C          | 18000  | 1955-56<br>cert 421<br>(11-11-59)  |
| 580045                      | 7485 / 87 MC EACHRAN AVE<br><br>ROSE MARIN VVE DE<br>ANGELO DAMORE<br>7485 MC EACHRAN AVE                                       | 633 162   | 25   | 300   | 7700  |                                | 8000                                      | 1C          | 8000   |  |
| 580052                      | 7535<br>LOT MC EACHRAN AVE<br><br>LEONIDAS DEROME 1/2<br>116 QUÉST NOTRE DAME<br>ROGER TRUDEAU 1/2<br>204 COTE ST ANTOINE WESTM | 633 169   | 25   | 300   | 48100   |                                | 48100<br>300                              | 1C          | 48100<br>300   | cert. No. 53662<br>(7-8-53)  |
| 580053                      | LOT MC EACHRAN AVE<br><br>LEONIDAS DEROME 1/2<br>116 QUÉST NOTRE DAME<br>ROGER TRUDEAU 1/2<br>204 COTE ST ANTOINE WESTM         | 633 170   | 25   | 300   |   |                                | 300                                       | 1C          | 300  |  |

RÔLE SUPPLÉMENTAIRE D'ÉVALUATION DES IMMEUBLES POUR L'EXERCICE FINANCIER COMMENÇANT LE 1ER MAI 1953  
 SUPPLEMENTARY VALUATION ROLL OF IMMOVABLE PROPERTY FOR THE FISCAL YEAR COMMENCING 1ST. MAY 1953

RUE  
STREET

QUARTIER  
WARD ST JEAN

ARRONDISSEMENT ÉLECTORAL  
ELECTORAL DISTRICT

| NO DE COMPTE<br>ACCOUNT NO. | EMPLACEMENT DE L'IMMEUBLE<br>LOCATION OF PROPERTY   | CADASTRE - SUBDIVISION<br>OCCUPATION BY<br>AND DÉNOMINATION | ENTRETIEN DES<br>TROTTOIRS<br>POS DE FRONT<br>MAINTENANCE OF<br>SIDEWALKS<br>FEET FRONTAGE | VALEUR (DOLLARS SEULEMENT) - VALUE (DOLLARS ONLY) |   |                                |                                   | PROFITEURS<br>SUBLEASERS | E<br>O<br>O<br>U | DÉNOMINATION | VALEUR POUR LA<br>TAXE SCOLAIRE<br>VALUE FOR<br>SCHOOL TAX | NO DE RÉOLUTION<br>RESOLUTION NO.<br>NO DE CERTIFICAT<br>CERTIFICATE NO. |
|-----------------------------|---|---|--|---|---|--------------------------------|-----------------------------------|--------------------------|------------------|--------------|--|--|
|                             |   |   |  | TERRAIN<br>LAND                                   | BÂTIMENTS<br>ET AUTRES ITEM<br>BUILDINGS<br>AND OTHER ITEMS | VALEUR EXEMPTÉ<br>EXEMPT VALUE | VALEUR IMPOSABLE<br>TAXABLE VALUE |                          |                  |              |  |  |
| 580054                      | LOT MC EACHRAN AVE<br><br>LEONIDAS DEROME 1/2<br>116 QUÉST NOTRE DAME<br>ROGER TRUDEAU 1/2<br>204 COTE ST ANTOINE WESTM         | 633 171<br><br>PRETRE<br>COURTIER ASS                       | C 25   | 300   |   |                                |                                   |                          | 1C               | 300          |  |  |
| 580055                      | 7545<br>LOT MC EACHRAN AVE<br><br>LEONIDAS DEROME 1/2<br>116 QUÉST NOTRE DAME<br>ROGER TRUDEAU 1/2<br>204 COTE ST ANTOINE WESTM | 633 172<br><br>PRETRE<br>COURTIER ASS                       | C 25   | 300   | 48100   |                                | 48100<br>300                      |                          | 1C               | 48100<br>300 | RES. NO. 53/563<br>(7-8-53)                                |  |
| 580056                      | LOT MC EACHRAN AVE<br><br>LEONIDAS DEROME 1/2<br>116 QUÉST NOTRE DAME<br>ROGER TRUDEAU 1/2<br>204 COTE ST ANTOINE WESTM         | 633 173<br><br>PRETRE<br>COURTIER ASS                       | C 25   | 300   |   |                                |                                   |                          | 1C               | 300          |  |  |
| 580057                      | LOT MC EACHRAN AVE<br><br>LEONIDAS DEROME 1/2<br>116 QUÉST NOTRE DAME<br>ROGER TRUDEAU 1/2<br>204 COTE ST ANTOINE WESTM         | 633 174<br><br>PRETRE<br>COURTIER ASS                       | C 25   | 300   |   |                                |                                   |                          | 1C               | 300          |  |  |
| 580075                      | 7793 MC EACHRAN AVE<br><br>ARSENE BACCHIOCHI<br>7793 MC EACHRAN   | 633 275<br><br>MACHINIST                                    | C 25   | 300   | 4600  |                                | 4900                              |                          | 1C               | 4900         |  |  |
| 580079                      | 7817 MC EACHRAN<br><br>EDWARD EWART TAYLOR<br>7817 MC EACHRAN AVE   | 633 279<br><br>CLERK  | P 25   | 300   | 2700  |                                | 3000                              |                          | 1P               | 3000         |  |  |

RUE  
STREET

QUARTIER  
WARD ST JEAN

ARRONDISSEMENT ÉLECTORAL  
ELECTORAL DISTRICT

| NO DE COMPTE<br>ACCOUNT NO. | EMPLACEMENT DE L'IMMEUBLE<br>LOCATION OF PROPERTY   | CADASTRE - SUBDIVISION | ENTRETIEN DES<br>TROTTOIRS<br>POS DE FRONT | VALEUR (DOLLARS SEULEMENT) - VALUE (DOLLARS ONLY) |   |                                |                                   | TROTTOIRS<br>SIDEWALKS | U<br>D<br>O<br>O<br>C | DÉSIGNATION | VALEUR POUR LA<br>TAXE SCOLAIRE<br>VALUE FOR<br>SCHOOL TAX   | NO DE RÉOLUTION<br>RESOLUTION NO.<br><br>NO DE CERTIFICAT<br>CERTIFICATE NO. |
|-----------------------------|---|------------------------|--|---|---|--------------------------------|-----------------------------------|------------------------|-----------------------|-------------|--|--|
|                             |   |                        |  | TERRAIN<br>LAND                                   | BÂTIMENTS<br>ET AUTRES ITEM<br>BUILDINGS<br>AND OTHER ITEMS | VALEUR EXEMPTÉ<br>EXEMPT VALUE | VALEUR IMPOSABLE<br>TAXABLE VALUE |                        |                       |             |  |  |
| 580084                      | 7853 / 55 MC EACHRAN AVE<br><br>MASAO TSUYUKI (ALIEN)<br>7853 MC EACHRAN                        | 633 284                |  |   |   |                                |                                   |                        |                       |             |  |  |
|                             |   |                        | 25   | 300   | 11000   |                                | 11300                             |                        | 1C                    | 11300       |  |  |
| 580085                      | <sup>7915/19</sup><br>LOT MC EACHRAN AVE<br><br>OTTO ALBERT KRAUSI<br>1009 BALL AVE             | 633 354                |  |   |   |                                |                                   |                        |                       |             |  |  |
|                             |   |                        |  | 300   | 19900   |                                | 19900<br>300                      |                        | 2P                    | 300         | CEST. No. 54/2642<br>(24/2/54)                               |  |
| 580086                      | LOT MC EACHRAN AVE<br><br>OTTO ALBERT KRAUSI<br>1009 BALL AVE                                   | 633 355                |  |   |   |                                | 300                               |                        | 2P                    | 300         |  |  |
|                             |   |                        |  | 300   |   |                                | 300                               |                        | 2P                    | 300         |  |  |
| 580089                      | <sup>7945</sup><br>LOT MC EACHRAN AVE<br><br>WALLY HEWUS<br>7875 CASGRAIN                       | 633 358                |  |   |   |                                |                                   |                        |                       |             |  |  |
|                             |   |                        |  | 300   | 22400   |                                | 22400<br>300                      |                        | 2P                    | 300         | but 132 à 134<br>(16-5-56)<br>CERT. No. 55/6286<br>(19/4/55) |  |
| 580090                      | LOT MC EACHRAN AVE<br><br>WALLY HEWUS<br>7875 CASGRAIN  | 633 359                |  |   |   |                                | 300                               |                        | 2P                    | 300         | but 181 à 183<br>(16-5-56)                                   |  |
|                             |   |                        |  | 300   |   |                                | 300                               |                        | 2P                    | 300         | but 184 à 186<br>(16-5-56)                                   |  |
| 580091                      | LOT MC EACHRAN AVE<br><br>WALLY HEWUS<br>7875 CASGRAIN  | 633 360                |  |   |   |                                | 300                               |                        | 2P                    | 300         | but 184 à 186<br>(16-5-56)                                   |  |
|                             |   |                        |  | 300   |   |                                | 300                               |                        | 2P                    | 300         |  |  |
| 580092                      | 7965 MC EACHRAN AVE<br><br>ANN NARAN<br>WIFE S AS TO P OF<br>RALPH SILVERSTONE<br>5300 PARK AVE | 633 361<br>362<br>363  |  |   |   |                                |                                   |                        |                       |             |  |  |
|                             |   |                        |  | 900   | 11000   |                                | 11900                             |                        | 2J                    | 11900       |  |  |



RÔLE SUPPLÉMENTAIRE D'ÉVALUATION DES IMMEUBLES POUR L'EXERCICE FINANCIER COMMENÇANT LE 1ER MAI 1953  
 SUPPLEMENTARY VALUATION ROLL OF IMMOVABLE PROPERTY FOR THE FISCAL YEAR COMMENCING 1ST. MAY 1953

RUE  
STREET

QUARTIER  
WARD  
ST JEAN

ARRONDISSEMENT ÉLECTORAL  
ELECTORAL DISTRICT

| NO DE COMPTE<br>ACCOUNT NO. | EMPLACEMENT DE L'IMMEUBLE<br>LOCATION OF PROPERTY   | CADASTRE - SUBDIVISION            | ENTRETIEN DES<br>TROTTOIRS<br>POS DE FRONT   | VALEUR (DOLLARS SEULEMENT) - VALUE (DOLLARS ONLY) |                                |                                   |  | TERRAIN<br>LAND | BÂTIMENTS<br>ET AUTRES ITEM<br>BUILDINGS<br>AND OTHER ITEMS | VALEUR EXEMPTÉ<br>EXEMPT VALUE | VALEUR IMPOSABLE<br>TAXABLE VALUE | TERRITOIRES<br>SUBDIVISIONS | E<br>D<br>O<br>U | DÉNOMINATION            | VALEUR POUR LA<br>TAXE SCOLAIRE<br>VALUE FOR<br>SCHOOL TAX | NO DE RÉSOLUTION<br>RESOLUTION NO. |
|-----------------------------|---|-----------------------------------|--|---|--------------------------------|-----------------------------------|--|-----------------|---|--------------------------------|-----------------------------------|-----------------------------|------------------|-------------------------|--|------------------------------------|
|                             | NOM ET ADRESSE DU PROPRIÉTAIRE<br>NAME AND ADDRESS OF OWNER                                     | OCCUPATION ET<br>AND DÉNOMINATION | MAINTENANCE OF<br>SIDEWALKS<br>FEET FRONTAGE | TERRAIN<br>LAND                                   | VALEUR EXEMPTÉ<br>EXEMPT VALUE | VALEUR IMPOSABLE<br>TAXABLE VALUE | VALEUR POUR LA<br>TAXE SCOLAIRE<br>VALUE FOR<br>SCHOOL TAX |                 |   |                                |                                   |                             |                  |                         | NO DE CERTIFICAT<br>CERTIFICATE NO.                        |                                    |
| 580093                      | COMPTE ANNUE<br>VOIR COMPTE 580092  |                                   |  |   |                                |                                   |  |                 |   |                                |                                   |                             |                  |                         |  |                                    |
| 580094                      | COMPTE ANNUE<br>VOIR COMPTE 580092  |                                   |  |   |                                |                                   |  |                 |   |                                |                                   |                             |                  |                         |  |                                    |
| 580095                      | LOT MC EACHRAN AVE<br>JOHN SAWICKI<br>7875 CASGRAIN   | 633 364                           |  | 300   |                                | 300                               |  |                 |   |                                |                                   | 2 P                         |                  | 300                     |  |                                    |
| 580096                      | LOT MC EACHRAN AVE<br>JOHN SAWICKI<br>7875 CASGRAIN   | 633 365                           |  | 300   |                                | 300                               |  |                 |   |                                |                                   | 2 P                         |                  | 300                     |  |                                    |
| 580101                      | <sup>8015-19</sup><br>LOT MC EACHRAN AVE<br>JACK SHIFFRIN<br>7433 STUART OUT                    | 633 370                           |  | 300   | 21400                          | 21400<br>300                      |  |                 |   |                                |                                   | 2 J                         |                  | 21400<br>300            | ERT. No. 53/564<br>(7-8-53)                                |                                    |
| 580102                      | LOT MC EACHRAN AVE<br>JACK SHIFFRIN<br>7433 STUART OUT  | 633 371                           |  | 300   |                                | 300                               |  |                 |   |                                |                                   | 2 J                         |                  | 300                     |  |                                    |
| 580103                      | LOT MC EACHRAN AVE<br>STANLEY KARDASH   | 633 372<br>373                    |  | 600<br><del>300</del>                             | 29400                          | 30000<br><del>300</del>           |  |                 |   |                                |                                   | 2 C                         |                  | 30000<br><del>300</del> | ERT. No. 51/1280<br>(11/1/53)                              |                                    |
| 580107                      | <sup>8065-67</sup><br>LOT MC EACHRAN AVE<br>Anton Karpiel<br>8065 Melbrian<br>VICTOR JOHN FIELD | 633 376                           |  | 300   | 13000                          | 13000<br>300                      |  |                 |   |                                |                                   | 2 P                         |                  | 13000<br>300            | ERT. No. 1954-55<br>Oct. 227/8<br>(19-11-53)               |                                    |

ROLE SUPPLEMENTAIRE D'ÉVALUATION DES IMMEUBLES POUR L'EXERCICE FINANCIER COMMENÇANT LE 1ER MAI 1953  
 SUPPLEMENTARY VALUATION ROLL OF IMMOVABLE PROPERTY FOR THE FISCAL YEAR COMMENCING 1ST. MAY 1953

RUE  
STREET

QUARTIER  
WARD  
ST JEAN

ARRONDISSEMENT ÉLECTORAL  
ELECTORAL DISTRICT

| NO DE COMPTE<br>ACCOUNT NO. | EMPLACEMENT DE L'IMMEUBLE<br>LOCATION OF PROPERTY  | CADASTRE - SUBDIVISION            |   | ENTRETIEN DES<br>TROTTOIRS<br>FDS DE FRONT | VALEUR (DOLLARS SEULEMENT) - VALUE (DOLLARS ONLY)           |                                |                                   |                                     | PROTECTIONS<br>SUBSTANCES | E<br>O<br>O<br>U | DÉSIGNATION  | VALEUR POUR LA<br>TAXE SCOLAIRE<br>VALUE FOR<br>SCHOOL TAX | NO DE RÉOLUTION<br>RESOLUTION NO. |
|-----------------------------|--|-----------------------------------|---|--|---|--------------------------------|-----------------------------------|-------------------------------------|---------------------------|------------------|--------------|--|-----------------------------------|
|                             | NOM ET ADRESSE DU PROPRIÉTAIRE<br>NAME AND ADDRESS OF OWNER                                  | OCCUPATION ET<br>AND DÉNOMINATION | MANTENANCE OF<br>SIDEWALKS<br>FEET FRONTAGE | TERRAIN<br>LAND                            | BÂTIMENTS<br>ET AUTRES ITEM<br>BUILDINGS<br>AND OTHER ITEMS | VALEUR EXEMPTÉ<br>EXEMPT VALUE | VALEUR IMPOSABLE<br>TAXABLE VALUE | NO DE CERTIFICAT<br>CERTIFICATE NO. |                           |                  |              |  |                                   |
| 580108                      | 8095-77<br>LOT MC EACHRAN AVE<br>Jack (Gabriel) Burej<br>8077 McEachran<br>VICTOR JOHN FIELD | 633 377                           | DRIVER                                      |  | 300   | 13100                          | 13100<br>300                      |                                     |                           | 2P               | 13100<br>300 | 1954-55<br>Cert. 229/30<br>(19-4-56)                       |                                   |
| 580109                      | LOT MC EACHRAN AVE<br><br>PETER ELBLING<br>8136 BIRNAM                                       | 633 447                           | MCHT  |  | 210   |                                | 210                               |                                     |                           | 2J               | 210          |  |                                   |
| 580110                      | LOT MC EACHRAN AVE<br><br>PETER ELBLING<br>8136 BIRNAM                                       | 633 448                           | MCHT  |  | 210   |                                | 210                               |                                     |                           | 2J               | 210          |  |                                   |
| 580111                      | LOT MC EACHRAN AVE<br><br>PETER ELBLING<br>8136 BIRNAM                                       | 633 449                           | MCHT  |  | 210   |                                | 210                               |                                     |                           | 2J               | 210          |  |                                   |
| 580112                      | LOT MC EACHRAN AVE<br><br>LOUIS GARDONIO<br>7106 MOLSON                                      | 633 450                           | BUILDER                                     |  | 210   |                                | 210                               |                                     |                           | 2C               | 210          |  |                                   |
| 580113                      | LOT MC EACHRAN AVE<br><br>LOUIS GARDONIO<br>7106 MOLSON                                      | 633 451                           | BUILDER                                     |  | 210   |                                | 210                               |                                     |                           | 2C               | 210          |  |                                   |
| 580114                      | FREDA FANABERIA<br>WIFE S AS TO P. OF<br>PETER ELBLING                                       |                                   |   |  | 210   |                                | 210                               |                                     |                           | 2J               | 210          |  |                                   |

RÔLE SUPPLÉMENTAIRE D'ÉVALUATION DES IMMEUBLES POUR L'EXERCICE FINANCIER COMMENÇANT LE 1ER MAI 1953  
 SUPPLEMENTARY VALUATION ROLL OF IMMOVABLE PROPERTY FOR THE FISCAL YEAR COMMENCING 1ST. MAY 1953

RUE  
STREET

QUARTIER  
WARD  
ST JEAN

ARRONDISSEMENT ÉLECTORAL  
ELECTORAL DISTRICT

| NO DE COMPTE<br>ACCOUNT NO. | EMPLACEMENT DE L'IMMEUBLE<br>LOCATION OF PROPERTY<br><br>NOM ET ADRESSE DU PROPRIÉTAIRE<br>NAME AND ADDRESS OF OWNER      | CADASTRE - SUBDIVISION<br><br>OCCUPATION ET<br>AND DÉNOMINATION | ENTRETIEN DES<br>PROTÈGES<br>POD DE FRONT<br><br>MAINTENANCE OF<br>SIDEWALKS<br>FEET FRONTAGE | VALEUR (DOLLARS SEULEMENT) - VALUE (DOLLARS ONLY) |   |                                |                                   | PROTÈGES<br>SIDEWALKS | U<br>O<br>U | DÉNOMINATION | VALEUR POUR LA<br>TAXE SCOLAIRE<br>VALUE FOR<br>SCHOOL TAX | NO DE RÉSOLUTION<br>RESOLUTION NO.<br><br>NO DE CERTIFICAT<br>CERTIFICATE NO. |
|-----------------------------|---|---|---|---|---|--------------------------------|-----------------------------------|-----------------------|-------------|--------------|--|---|
|                             |   |   |   | TERRAIN<br>LAND                                   | BÂTIMENTS<br>ET AUTRES<br>ITEMS<br>BUILDINGS<br>AND OTHER ITEMS | VALEUR EXEMPTÉ<br>EXEMPT VALUE | VALEUR IMPOSABLE<br>TAXABLE VALUE |                       |             |              |  |   |
| 580115                      | LOT MC EACHRAN AVE<br><br>FREDA FANABERIA<br>WIFE S AS TO P OF<br>PETER ELBLING   | 633 453   |   | 210   |   |                                | 210                               |                       | J           | 210          |  |   |
| 580116                      | LOT MC EACHRAN AVE<br><br>PETER ELBLING<br>8136 BIRNAM<br>NATHAN ORTENBERG<br>359 MOUNT ROYAL EAST                        | 633 454   |   | 210   |   |                                | 210                               |                       | J           | 210          |  |   |
| 580117                      | LOT MC EACHRAN AVE<br><br>PETER ELBLING<br>8136 BIRNAM<br>NATHAN ORTENBERG<br>359 MOUNT ROYAL EAST                        | 633 455   |   | 210   |   |                                | 210                               |                       | J           | 210          |  |   |
| 580118                      | LOT MC EACHRAN AVE<br><br>PETER ELBLING<br>8136 BIRNAM<br>NATHAN ORTENBERG<br>359 MOUNT ROYAL EAST                        | 633 456   |   | 210   |   |                                | 210                               |                       | J           | 210          |  |   |
| 580119                      | LOT MC EACHRAN AVE<br><br>PETER ELBLING<br>8136 BIRNAM<br>NATHAN ORTENBERG<br>359 MOUNT ROYAL EAST                        | 633 457   |   | 210   |   |                                | 210                               |                       | J           | 210          |  |   |
| 580120                      | LOT MC EACHRAN AVE<br><br>EST JAMES PERCY LEE STEWART<br>LENOXVILLE P Q<br><br>C/O SHERBROOKE TRUST CO<br>EX AND TRUSTEES | 633 458   |   | 210   |   |                                | 210                               |                       | P           | 210          |  |   |

SUPPLEMENTARY VALUATION ROLL OF IMMOVABLE PROPERTY FOR THE FISCAL YEAR COMMENCING 1ST. MAY 1953

RUE  
STREET

QUARTIER  
WARD  
ST JEAN

ARRONDISSEMENT ÉLECTORAL  
ELECTORAL DISTRICT

| NO DE COMPTE<br>ACCOUNT NO. | EMPLACEMENT DE L'IMMEUBLE<br>LOCATION OF PROPERTY   | CADASTRE - SUBDIVISION            | ENTRETIEN DES<br>TROTTOIRS<br>PDS DE FRONT   | VALEUR (DOLLARS SEULEMENT) - VALUE (DOLLARS ONLY) |  |                                |                                   | TROTTOIRS<br>SIDEWALKS | W<br>O<br>O<br>C | D<br>E<br>N<br>O<br>M<br>I<br>N<br>A<br>T<br>I<br>O<br>N | VALEUR POUR LA<br>TAXE SCOLAIRE<br>VALUE FOR<br>SCHOOL TAX | NO DE RÉOLUTION<br>RESOLUTION NO.<br><br>NO DE CERTIFICAT<br>CERTIFICATE NO. |
|-----------------------------|---|-----------------------------------|--|---|--|--------------------------------|-----------------------------------|------------------------|------------------|--|--|--|
|                             | NOM ET ADRESSE DU PROPRIÉTAIRE<br>NAME AND ADDRESS OF OWNER                               | OCCUPATION ET<br>AND DÉNOMINATION | MAINTENANCE OF<br>SIDEWALKS<br>FEET FRONTAGE | TERRAIN<br>LAND                                   | BÂTIMENTS<br>ET AUTRES<br>BUILDINGS<br>AND OTHER ITEMS | VALEUR EXEMPTÉ<br>EXEMPT VALUE | VALEUR IMPOSABLE<br>TAXABLE VALUE |                        |                  |  |  |  |
| 580123                      | <i>8215 Boul de l'Acadie</i><br>LOT MC EACHRAN AVE  | 633 461                           |  | 210   | 38880  |                                | 38880<br>210                      |                        | 2 P              | 38880<br>210   | 1955-56<br>RES. NO. 56/1056<br>(10-12-56)                  |  |
|                             | SHIRLEY DOREEN GREENAN<br>WIFE S AS TO P OF<br>SEVERIN GUERIN COMPASSI<br>7468 BIRNAM AVE | PAINTER                           | P  |   |  |                                |                                   |                        |                  |  |  |  |
| 580124                      | LOT MC EACHRAN AVE  | 633 462                           |  | 210   |  |                                | 210                               |                        | 2 P              | 210  |  |  |
|                             | SHIRLEY DOREEN GREENAN<br>WIFE S AS TO P OF<br>SEVERIN GUERIN COMPASSI<br>7468 BIRNAM AVE | PAINTER                           | P  |   |  |                                |                                   |                        |                  |  |  |  |
| 580125                      | LOT MC EACHRAN AVE  | 633 463                           |  | 210   |  |                                | 210                               |                        | 2 C              | 210  |  |  |
|                             | PETER KUZEMCHAK<br>JULIA LAGOTSKA<br>HIS WIFE C AS TO P<br>905 ST ROCH APT 2              | FURRIER                           | C  |   |  |                                |                                   |                        |                  |  |  |  |
| 580126                      | LOT MC EACHRAN AVE  | 633 464                           |  | 210   |  |                                | 210                               |                        | 2 C              | 210  |  |  |
|                             | PETER KUZEMCHAK<br>JULIA LAGOTSKA<br>HIS WIFE C AS TO P<br>905 ST ROCH APT 2              | FURRIER                           | C  |   |  |                                |                                   |                        |                  |  |  |  |
| 580164                      | LOT MC EACHRAN AVE  | 633 611                           |  | 100   |  |                                | 100                               |                        | 2 N              | 100  |  |  |
|                             | GREGOR MELNIK<br>3738 DE BULLION<br>JOHN LESZKIWICH<br>872 BLAIR                          | PLUMBER<br>GROCER                 | N  |   |  |                                |                                   |                        |                  |  |  |  |
| 580165                      | LOT MC EACHRAN AVE  | 633 612                           |  | 100   |  |                                | 100                               |                        | 2 N              | 100  |  |  |
|                             | GREGOR MELNIK<br>3738 DE BULLION<br>JOHN LESZKIWICH<br>872 BLAIR                          | PLUMBER<br>GROCER                 | N  |   |  |                                |                                   |                        |                  |  |  |  |

ROLE SUPPLEMENTAIRE D'ÉVALUATION DES IMMEUBLES POUR L'EXERCICE FINANCIER COMMENÇANT LE 1ER MAI 1953

SUPPLEMENTARY VALUATION ROLL OF IMMOVABLE PROPERTY FOR THE FISCAL YEAR COMMENCING 1ST. MAY 1953

RUE  
STREET

QUARTIER  
WARD  
ST JEAN

ARRONDISSEMENT ÉLECTORAL  
ELECTORAL DISTRICT

| NO DE COMPTE<br>ACCOUNT NO. | EMPLACEMENT DE L'IMMEUBLE<br>LOCATION OF PROPERTY                                      | CADASTRE - SUBDIVISION<br>OCCUPATION ET<br>AND DÉNOMINATION | ENTRETIEN DES<br>TROTTOIRS<br>POS DE FRONT<br>MAINTENANCE OF<br>SIDEWALKS<br>FEET FRONTAGE | VALEUR (DOLLARS SEULEMENT) - VALUE (DOLLARS ONLY) |   |                                |                                   | C<br>D<br>E | VALEUR POUR LA<br>TAXE SCOLAIRE<br>VALUE FOR<br>SCHOOL TAX | NO DE RÉOLUTION<br>RESOLUTION NO.<br>NO DE CERTIFICAT<br>CERTIFICATE NO. |
|-----------------------------|--|---|--|---|---|--------------------------------|-----------------------------------|-------------|--|--|
|                             |  |   |  | TERRAIN<br>LAND                                   | BÂTIMENTS<br>ET AUTRES ITEM<br>BUILDINGS<br>AND OTHER ITEMS | VALEUR EXEMPTÉ<br>EXEMPT VALUE | VALEUR IMPOSABLE<br>TAXABLE VALUE |             |  |  |
| 580166                      | LOT MC EACHRAN AVE<br>GREGOR MELNIK<br>3738 DE BULLION<br>JOHN LESZKIWICH<br>872 BLAIR | 633 613<br>PLUMBER<br>GROCER                                | N  | 100   |   |                                | 100                               | 2N          | 100  |  |
| 580179                      | LOT MC EACHRAN AVE<br>EDOUARD PILON  | 633 625<br>MNFTR  | C  | 100   |   |                                | 100                               | 2C          | 100  |  |
| 580180                      | LOT MC EACHRAN AVE<br>EDOUARD PILON  | 633 626<br>MNFTR  | C  | 100   |   |                                | 100                               | 2C          | 100  |  |
| 580181                      | LOT MC EACHRAN AVE<br>EDOUARD PILON  | 633 627<br>MNFTR  | C  | 100   |   |                                | 100                               | 2C          | 100  |  |
| 580182                      | LOT MC EACHRAN AVE<br>EDOUARD PILON  | 633 628<br>MNFTR  | C  | 100   |   |                                | 100                               | 2C          | 100  |  |
| 580183                      | LOT MC EACHRAN AVE<br>EDOUARD PILON  | 633 629<br>MNFTR  | C  | 100   |   |                                | 100                               | 2C          | 100  |  |
| 580184                      | LOT MC EACHRAN AVE<br>EDOUARD PILON  | 633 630<br>MNFTR  | C  | 100   |   |                                | 100                               | 2C          | 100  |  |
| 580185                      | LOT MC EACHRAN AVE<br>EDOUARD PILON  | 633 631<br>MNFTR  | C  | 100   |   |                                | 100                               | 2C          | 100  |  |

RÔLE SUPPLÉMENTAIRE D'ÉVALUATION DES IMMEUBLES POUR L'EXERCICE FINANCIER COMMENÇANT LE 1ER MAI 1953  
 SUPPLEMENTARY VALUATION ROLL OF IMMOVABLE PROPERTY FOR THE FISCAL YEAR COMMENCING 1ST. MAY 1953

RUE  
STREET

QUARTIER  
WARD  
ST JEAN

ARRONDISSEMENT ELECTORAL  
ELECTORAL DISTRICT

| NO DE COMPTE<br>ACCOUNT NO. | EMPLACEMENT DE L'IMMEUBLE<br>LOCATION OF PROPERTY<br><br>NOM ET ADRESSE DU PROPRIÉTAIRE<br>NAME AND ADDRESS OF OWNER | CADASTRE - SUBDIVISION<br><br>OCCUPATION ET<br>AND DÉNOMINATION | ENTRETIEN DES<br>TROTTOIRS<br>POS DE FRONT<br><br>MAINTENANCE OF<br>SIDEWALKS<br>FEET FRONTAGE | VALEUR (DOLLARS SEULEMENT) - VALUE (DOLLARS ONLY) |   |                                |                                   | TROTTOIRS<br>SIDEWALKS | L<br>D<br>O<br>U | DÉNOMINATION | VALEUR POUR LA<br>TAXE SCOLAIRE<br>VALUE FOR<br>SCHOOL TAX | NO DE RÉOLUTION<br>RESOLUTION NO.<br><br>NO DE CERTIFICAT<br>CERTIFICATE NO. |
|-----------------------------|--|---|--|---|---|--------------------------------|-----------------------------------|------------------------|------------------|--------------|--|--|
|                             |  |   |  | TERRAIN<br>LAND                                   | BÂTIMENTS<br>ET AUTRES ITEM<br>BUILDINGS<br>AND OTHER ITEMS | VALEUR EXEMPTÉ<br>EXEMPT VALUE | VALEUR IMPOSABLE<br>TAXABLE VALUE |                        |                  |              |  |  |
| 580186                      | LOT MC EACHRAN AVE<br><br>EDOUARD PILON  | 633 632<br><br>MNFTR  | C  | 100   |   |                                | 100                               |                        | 2C               | 100          |  |  |
| 580187                      | LOT MC EACHRAN AVE<br><br>EDOUARD PILON  | 633 633<br><br>MNFTR  | C  | 100   |   |                                | 100                               |                        | 2C               | 100          |  |  |
| 580188                      | LOT MC EACHRAN AVE<br><br>EDOUARD PILON  | 633 634<br><br>MNFTR  | C  | 100   |   |                                | 100                               |                        | 2C               | 100          |  |  |
| 580193                      | LOT MC EACHRAN AVE<br><br>EDOUARD PILON<br>7749 MC EACHRAN AVE   | 633 639<br><br>ENTREPRENEUR                                     | C  | 100   |   |                                | 100                               |                        | 2C               | 100          |  |  |
| 580194                      | LOT MC EACHRAN AVE<br><br>EDOUARD PILON<br>7749 MC EACHRAN AVE   | 633 640<br><br>ENTREPRENEUR                                     | C  | 100   |   |                                | 100                               |                        | 2C               | 100          |  |  |
| 580199                      | LOT AVE BIRNAM<br><br>YVAN SILKIEWYCZ<br>4810 HUTCHISON  | 633 677<br><br>ELECTRICIEN                                      | N 25   | 110   |   |                                | 110                               |                        | 1N               | 110          |  |  |
| 580200                      | <sup>8666</sup><br>LOT AVE BIRNAM<br><br>YVAN SILKIEWYCZ<br>4810 HUTCHISON   | 633 676<br><br>ELECTRICIEN                                      | N 25   | 110   | 27780   |                                | 27780<br>110                      |                        | 1N               | 27780<br>110 | 1953-54<br>27780<br>(17-9-53)                              |  |
| 580201                      | LOT BIRNAM<br><br>YVAN SILKIEWYCZ<br>4810 HUTCHISON  | 633 675<br><br>ELECTRICIEN                                      | N 25   | 110   |   |                                | 110                               |                        | 1N               | 110          |  |  |

1320

ROLE SUPPLEMENTAIRE D'ÉVALUATION DES IMMEUBLES POUR L'EXERCICE FINANCIER COMMENÇANT LE 1ER MAI 1953  
 SUPPLEMENTARY VALUATION ROLL OF IMMOVABLE PROPERTY FOR THE FISCAL YEAR COMMENCING 1ST. MAY 1953

RUE  
STREET

QUARTIER  
WARD  
ST JEAN

ARRONDISSEMENT ÉLECTORAL  
ELECTORAL DISTRICT

| NO DE COMPTE<br>ACCOUNT NO. | EMPLACEMENT DE L'IMMEUBLE<br>LOCATION OF PROPERTY  | CADASTRE - SUBDIVISION | ENTRETIEN DES<br>TROTTOIRS<br>PUS DE FRONT<br>MAINTENANCE OF<br>SIDEWALKS<br>FEET FRONTAGE | VALEUR (DOLLARS SEULEMENT) - VALUE (DOLLARS ONLY) |   | HISTOIRE DES<br>SÉRIALES | E<br>D<br>O<br>U | DÉSIGNATION  | VALEUR POUR LA<br>TAXE SCOLAIRE<br>VALUE FOR<br>SCHOOL TAX | NO DE RÉOLUTION<br>RÉSOLUTION NO.<br>NO DE CERTIFICAT<br>CERTIFICATE NO. |
|-----------------------------|--|------------------------|--|---|---|--------------------------|------------------|--------------|--|--|
|                             |  |                        |  | TERRAIN<br>LAND                                   | BÂTIMENTS<br>ET AUTRES ITEM<br>BUILDINGS<br>AND OTHER ITEMS |                          |                  |              |  |  |
| 580206                      | 8642/40 BIRNAM<br><br>MARIA JANE MAXWELL<br>WIDOW OF<br>CHARLES RAYMOND ADAMS<br>8640 BIRNAM<br><br>A/S MARLER ET MARLER<br>360 ST JACQUES OUEST | 633 P671<br><br>670    | 30   | 130   | 10870   |                          | 1P               | 11000        |  |  |
| 580222                      | 8566/64 BIRNAM<br><br>BELLA KRAMARZ<br>WIFE S AS TO P OF<br>PHILIP ROTSTEIN<br>8564 BIRNAM   | 633 P655<br><br>P654   | 30   | 130   | 10870   |                          | 1J               | 11000        |  |  |
| 580232                      | 8518/16 BIRNAM<br><br>RACHEL YELLIN<br>WIFE S AS TO P OF<br>PHILIP DEBROFSKY<br>3815 DROLET APT 6  | 633 P645<br><br>P644   | 30   | 130   | 10870   |                          | 1J               | 11000        |  |  |
| 580256                      | 8262<br>LOT BIRNAM<br><br>JOSEPH TOMANCIK<br>7247 AVE CHAMPAGNEUR  | 633 495                | 25   | 210   | 22700   | 22700<br>210             | 1C               | 22700<br>210 | SECT. No. 54/552<br>(18/5/54)                              |  |
| 580264                      | 8194/96 BIRNAM<br><br>EWA WERBICKI<br>WIFE C AS TO P OF<br>MICHAL SHEWCHUCK AUBAIN<br>MICHAL SHEWCHUCK<br>6291 BOUL ST LAURENT                   | 633 487                | 25   | 210   | 12690   |                          | 1C               | 12900        |  |  |

ROLE SUPPLEMENTAIRE D'ÉVALUATION DES IMMEUBLES POUR L'EXERCICE FINANCIER COMMENÇANT LE 1ER MAI 1953  
 SUPPLEMENTARY VALUATION ROLL OF IMMOVABLE PROPERTY FOR THE FISCAL YEAR COMMENCING 1ST. MAY 1953

RUE  
STREET

QUARTIER  
WARD ST JEAN

ARRONDISSEMENT ÉLECTORAL  
ELECTORAL DISTRICT

| NO DE COMPTE<br>ACCOUNT NO. | EMPLACEMENT DE L'IMMEUBLE<br>LOCATION OF PROPERTY   | CADASTRE - SUBDIVISION           |   | ENTRETIEN DES<br>TROTTOIRS<br>PDS DE FRONT | VALEUR (DOLLARS SEULEMENT) - VALUE (DOLLARS ONLY)           |                                |                                   |  | TROTTOIRS<br>SIDEWALKS | C<br>C | U<br>U | VALEUR POUR LA<br>TAXE SCOLAIRE<br>VALUE FOR<br>SCHOOL TAX | NO DE RÉOLUTION<br>RESOLUTION NO.<br><br>NO DE CERTIFICAT<br>CERTIFICATE NO. |
|-----------------------------|---|----------------------------------|---|--|---|--------------------------------|-----------------------------------|--|------------------------|--------|--------|--|--|
|                             | NOM ET ADRESSE DU PROPRIÉTAIRE<br>NAME AND ADDRESS OF OWNER   | OCCUPATION ET<br>AND DÉSIGNATION | MANTENANCE OF<br>SIDEWALKS<br>FEET FRONTAGE | TERRAIN<br>LAND                            | BÂTIMENTS<br>ET AUTRES ITEM<br>BUILDINGS<br>AND OTHER ITEMS | VALEUR EXEMPTÉ<br>EXEMPT VALUE | VALEUR IMPOSABLE<br>TAXABLE VALUE |  |                        |        |        |  |  |
| 580267                      | LOT BIRNAM<br><br>CREMAZIE INVESTMENT CORP  | 633 483                          |   | N 25                                       | 210   |                                | 210                               |  |                        |        | 5N     | 210  |  |
| 580273                      | 8146/44 BIRNAM<br><br>JOHN BREITENBACH<br>7776 WISEMAN  | 633 477<br>476                   |   | J 50                                       | 420   | 13580                          | 14000                             |  |                        |        | 1J     | 14000  |  |
| 580274                      | COMPTE ANNULÉ<br><br>VOIR COMPTE 580273   |                                  |   |  |   |                                |                                   |  |                        |        |        |  |  |
| 580275                      | 8138/36 BIRNAM<br><br>FREDA FANABERIA<br>WIFE S AS TO P OF<br>PETER ELBLING<br>BETTY SILVERMAN<br>WIFE S AS TO P OF<br>JACK ELBLING | 633 475<br>P474                  |   | J 37.5                                     | 300   | 12200                          | 12500                             |  |                        |        | 1J     | 12500  |  |
| 580283                      | 8036 BIRNAM<br><br>GEORGE FREILLO<br>8036 BIRNAM  | 633 398<br>P397                  |   | C 38                                       | 500   | 7200                           | 7700                              |  |                        |        | 1C     | 7700   |  |
| 580286                      | 8020/22 BIRNAM<br><br>MAX SILVER<br>8014 DE L'ÉPÉE  | 633 395<br>P394                  |   | J 39.5                                     | 500   | 13950                          | 14450                             |  |                        |        | 1J     | 14450  |  |



ROLE SUPPLEMENTAIRE D'ÉVALUATION DES IMMEUBLES POUR L'EXERCICE FINANCIER COMMENÇANT LE 1ER MAI 1953  
 SUPPLEMENTARY VALUATION ROLL OF IMMOVABLE PROPERTY FOR THE FISCAL YEAR COMMENCING 1ST. MAY 1953

RUE  
STREET

QUARTIER  
WARD  
ST JEAN

ARRONDISSEMENT ÉLECTORAL  
ELECTORAL DISTRICT

| NO DE COMPTE<br>ACCOUNT NO. | EMPLACEMENT DE L'IMMEUBLE<br>LOCATION OF PROPERTY<br><br>NOM ET ADRESSE DU PROPRIÉTAIRE<br>NAME AND ADDRESS OF OWNER | CADASTRE - SUBDIVISION<br><br>OCCUPATION ET<br>AND DÉNOMINATION | ENTRETIEN DES<br>TROTTOIRS<br>POS DE FRONT<br><br>MAINTENANCE OF<br>SIDEWALKS<br>FEET FRONTAGE | VALEUR (DOLLARS SEULEMENT) - VALUE (DOLLARS ONLY) |  |                                |                                   | PROFONDEUR<br>SIDWALKS | E<br>D<br>C<br>U | DÉNOMINATION | VALEUR POUR LA<br>TAXE SCOLAIRE<br>VALUE FOR<br>SCHOOL TAX | NO DE RÉOLUTION<br>RESOLUTION NO.<br><br>NO DE CERTIFICAT<br>CERTIFICATE NO. |
|-----------------------------|--|---|--|---|--|--------------------------------|-----------------------------------|------------------------|------------------|--------------|--|--|
|                             |  |   |  | TERRAIN<br>LAND                                   | BÂTIMENTS<br>ET AUTRES ITERS<br>BUILDINGS<br>AND OTHER ITEMS | VALEUR EXEMPTÉ<br>EXEMPT VALUE | VALEUR IMPOSABLE<br>TAXABLE VALUE |                        |                  |              |  |  |
| 580290                      | 7976/74 BIRNAM<br><br>CHARLES ZAKAR<br>8006 BLOOMFIELD AVE   | 633 391<br><br>P390<br><br>MANAGER                              | 375  | 500   | 12700  |                                | 13200                             |                        | C                | 13200        | Cl. 287<br>(21-9-53)                                       |  |
| 580293                      | 7964/68 BIRNAM<br><br>EDMUND JEKEL<br>7968 BIRNAM  | 633 388<br><br>P387<br><br>CONTREMAITRE                         | 375  | 500   | 15500  |                                | 16000                             |                        | D                | 16000        |  |  |
| 580295                      | 7958/62 BIRNAM<br><br>ADALBERT TOROK<br><del>8162 AVE DE L'ÉPÉE</del><br>4100 <i>Parade Ave</i>                      | 633 P387<br><br>386<br><br>TAILLEUR                             | 375  | 500   | 15500  |                                | 16000                             |                        | C                | 16000        |  |  |
| 580298                      | 7940 BIRNAM<br><br>LOUIS RUBENOVITCH<br>7940 BIRNAM  | 633 383<br><br>382<br><br>FOREMAN                               | 50   | 600   | 7600   |                                | 8200                              |                        | J                | 8200         |  |  |
| 580299                      | COMPTE ANNULÉ<br><br>VOIR COMPTE 580298  |   |  |   |  |                                |                                   |                        |                  |              |  |  |
| 580302                      | 7916 BIRNAM<br><br>ALFRED RYANS<br><del>6662 WAVERLY</del><br>7916 <i>Birnam</i>                                     | 633 379<br><br>RETIRÉ   | 25   | 300   | 5600   |                                | 5900                              |                        | C                | 5900         |  |  |

ROLE SUPPLEMENTAIRE D'ÉVALUATION DES IMMEUBLES POUR L'EXERCICE FINANCIER COMMENÇANT LE 1<sup>ER</sup> MAI 1953  
 SUPPLEMENTARY VALUATION ROLL OF IMMOVABLE PROPERTY FOR THE FISCAL YEAR COMMENCING 1<sup>ST</sup>. MAY 1953

RUE  
STREET

QUARTIER  
WARD: ST JEAN

ARRONDISSEMENT ÉLECTORAL  
ELECTORAL DISTRICT

| NO DE COMPTE<br>ACCOUNT NO. | EMPLACEMENT DE L'IMMEUBLE<br>LOCATION OF PROPERTY   | CADASTRE : SUBDIVISION<br>OCCUPATION BY<br>AND DÉNOMINATION | ENTRETIEN DES<br>TROTTOIRS<br>PDS DE FRONT<br>MAINTENANCE OF<br>SIDEWALKS<br>FEET FRONTAGE | VALEUR (DOLLARS SEULEMENT) - VALUE (DOLLARS ONLY) |   | VALEUR EXEMPTÉ<br>EXEMPT VALUE | VALEUR IMPOSABLE<br>TAXABLE VALUE | STALLES<br>TROTTOIRS<br>SIDEWALKS | CODE | DÉNOMINATION | VALEUR POUR LA<br>TAXE SCOLAIRE<br>VALUE FOR<br>SCHOOL TAX | NO DE RÉSOLUTION<br>RESOLUTION NO.<br>NO DE CERTIFICAT<br>CERTIFICATE NO. |
|-----------------------------|---|---|--|---|---|--------------------------------|-----------------------------------|-----------------------------------|------|--------------|--|---|
|                             |   |   |  | TERRAIN<br>LAND                                   | BÂTIMENTS<br>ET AUTRES ITEM<br>BUILDINGS<br>AND OTHER ITEMS |                                |                                   |                                   |      |              |  |   |
| 580326                      | 7722/20 BIRNAM<br>CONRAD SHILLO<br>NATTIE SUCHARSKA WIFE OF<br>WILLIAM CHYKYDA<br>2810 HOLT | 633 286<br>PAINTER  | C 25   | 300   | 9600  |                                | 9900                              |                                   | 1C   |              | 9900   |   |
| 580330                      | <sup>7574/76</sup><br>LOT BIRNAM<br>GEORGE UHRIN SR<br>93A GUILBAULT                        | 633 208<br>LABOURER   | P 26   | 350   | 13150   |                                | 13150<br>350                      |                                   | 1P   |              | 13150<br>350   | RES. No. 53/514<br>(5-8-53)   |
| 580332                      | 7564 BIRNAM<br>JOHN F DILLON<br>7564 BIRNAM   | 633 206<br>205<br>EMP HYDR                                  | C 50   | 650   | 6750  |                                | 7400                              |                                   | 1C   |              | 7400   |   |
| 580337                      | <sup>7530</sup><br>LOT BIRNAM<br>FILOMINA DATTILIO<br>WIFE S AS TO P OF<br>ROGER GAGNON     | 633 201<br>ENTREPRENEUR                                     | C 25   | 300   | 22400   |                                | 22400<br>300                      |                                   | 1C   |              | 22400<br>300   | RES. No. 55/5297<br>(22-2-55)   |
| 580338                      | LOT BIRNAM<br>FILOMINA DATTILIO<br>WIFE S AS TO P OF<br>ROGER GAGNON                        | 633 200<br>ENTREPRENEUR                                     | C 25   | 300   |   |                                | 300                               |                                   | 1C   |              | 300  |   |
| 580339                      | LOT BIRNAM<br>DONATO FRANCHI<br>7514 BIRNAM   | 633 199<br>LABORER  | C 25   | 300   |   |                                | 300                               |                                   | 1C   |              | 300  |   |

ROLE SUPPLEMENTAIRE D'ÉVALUATION DES IMMEUBLES POUR L'EXERCICE FINANCIER COMMENÇANT LE 1ER MAI 1953  
 SUPPLEMENTARY VALUATION ROLL OF IMMOVABLE PROPERTY FOR THE FISCAL YEAR COMMENCING 1ST. MAY 1953

RUE  
STREET

QUARTIER  
WARD ST JEAN

ARRONDISSEMENT ÉLECTORAL  
ELECTORAL DISTRICT

| NO DE COMPTE<br>ACCOUNT NO. | EMPLACEMENT DE L'IMMEUBLE<br>LOCATION OF PROPERTY  | CADASTRE - SUBDIVISION<br>OCCUPATION ET<br>AND DÉNOMINATION | ENTRETIEN DES<br>TROTTOIRS<br>POS DE FRONT<br>MAINTENANCE OF<br>SIDEWALKS<br>FEET FRONTAGE | VALEUR (DOLLARS SEULEMENT) - VALUE (DOLLARS ONLY) |   |                                |                                   | E<br>D<br>O<br>C | DÉNOMINATION | VALEUR POUR LA<br>TAXE SCOLAIRE<br>VALUE FOR<br>SCHOOL TAX | NO DE RÉOLUTION<br>RESOLUTION NO.<br>NO DE CERTIFICAT<br>CERTIFICATE NO. |
|-----------------------------|--|---|--|---|---|--------------------------------|-----------------------------------|------------------|--------------|--|--|
|                             |  |   |  | TERRAIN<br>LAND                                   | BÂTIMENTS<br>ET AUTRES ITCM<br>BUILDINGS<br>AND OTHER ITEMS | VALEUR EXEMPTÉ<br>EXEMPT VALUE | VALEUR IMPOSABLE<br>TAXABLE VALUE |                  |              |  |  |
| 580340                      | 7514 BIRNAM<br>DONATO FRANCHI<br>7514 BIRNAM   | 633 198<br>LABORER  | C 25   | 300   | 1600  |                                | 1900                              | 1C               | 1900         |  |  |
| 580350                      | 7464/62 BIRNAM<br>JULIAN DEMIANIUK<br>7464 BIRNAM  | 633 188   | C 25   | 300   | 12700   |                                | 13000                             | 1C               | 13000        |  |  |
| 580351                      | 7460/58 BIRNAM<br>DIMITRI MASLOWSKI<br>7458 BIRNAM   | 633 187<br>CARPENTER  | C 25   | 300   | 10500   |                                | 10800                             | 1C               | 10800        |  |  |
| 580352                      | ANNULE<br>COMPTÉ ANNULE<br>ANNULE<br>COMPTÉ ANNULE<br>ANNULE<br>COMPTÉ ANNULE                                      |   |  |   |   |                                |                                   |                  |              |  |  |
| 580354                      | 7438/36 BIRNAM<br>PABLO CULOS<br>7921 DUROCHER<br>ANGELO TESALIN<br>SON EPSE S DE B.                               | 633 184<br>POSEUR DE<br>TUILES                              | C 25   | 300   | 11700   |                                | 12000                             | 1C               | 12000        |  |  |
| 580355                      | 7432/28 BIRNAM<br>MARIA PETITTI 1/2<br>VVE DE ANDRE SABOLO<br>42 MOZART EST<br>WILLIE SABOLO 1/2<br>42 MOZART AVE. | 633 183<br>182  | C 52   | 650   | 13900   |                                | 14550                             | 1C               | 14550        |  |  |
| 580359                      | 7274/70 BIRNAM<br>STANISLAWA STACHECKA<br>WIFE S AS TO P OF<br>WALTER VAISNER<br>7763 DUROCHER                     | 633 115<br>114<br>113                                       | C 75   | 900   | 24600   |                                | 25500                             | 1C               | 25500        |  |  |

ROLE SUPPLEMENTAIRE D'ÉVALUATION DES IMMEUBLES POUR L'EXERCICE FINANCIER COMMENÇANT LE 1ER MAI 1953  
 SUPPLEMENTARY VALUATION ROLL OF IMMOVABLE PROPERTY FOR THE FISCAL YEAR COMMENCING 1ST. MAY 1953

RUE  
STREET

QUARTIER  
WARD ST JEAN

ARRONDISSEMENT ÉLECTORAL  
ELECTORAL DISTRICT

| NO DE COMPTE<br>ACCOUNT NO. | EMPLACEMENT DE L'IMMEUBLE<br>LOCATION OF PROPERTY                                      | CADASTRE - SUBDIVISION | ENTRETIEN DES<br>TROTTOIRS<br>PDS DE FRONT<br>MAINTENANCE OF<br>SIDEWALKS<br>FEET FRONTAGE | VALEUR (DOLLARS SEULEMENT) - VALUE (DOLLARS ONLY) |   | PROFOND<br>SIDEWALKS | U<br>D<br>O<br>C | VALEUR POUR LA<br>TAXE SCOLAIRE<br>VALUE FOR<br>SCHOOL TAX | NO DE RÉOLUTION<br>RESOLUTION NO.<br>NO DE CERTIFICAT<br>CERTIFICATE NO. |
|-----------------------------|--|------------------------|--|---|---|----------------------|------------------|--|--|
|                             |  |                        |  | TERRAIN<br>LAND                                   | BÂTIMENTS<br>ET AUTRES ITEX<br>BUILDINGS<br>AND OTHER ITEMS |                      |                  |  |  |
| 580360                      | COMPTE ANNUEL<br>VOIR COMPTE 580359  |                        |  |   |   |                      |                  |  |  |
| 580361                      | COMPTE ANNUEL<br>VOIR COMPTE 580359  |                        |  |   |   |                      |                  |  |  |
| 580364                      | 7240/42 BIRNAM<br><br>KATE BUTLER<br>WIFE S AS TO P OF<br>JOHN HOFFNER<br>7960 WISEMAN | 633 110<br><br>109     | P 50   | 600   | 14400   |                      | 1P               | 15000  |  |
| 580365                      | COMPTE ANNUEL<br>VOIR COMPTE 580364  |                        |  |   |   |                      |                  |  |  |
| 580366                      | 7230 BIRNAM<br><br>ROMUALD BERTRAND<br>7224 BIRNAM                                     | 633 108                | C 25   | 300   | 10500   |                      | 1C               | 10800  |  |
| 580369                      | 7070 BIRNAM<br><br>RENE DENIS<br>7042 BIRNAM   | 633 52                 | C 25   | 300   | 4700  |                      | 1C               | 5000   |  |
| 580393                      | LOT BIRNAM<br><br>EUGENE CARBOUR<br>6937 BIRNAM  | 633 67                 | C 30   | 350   |   |                      | 1C               | 350  |  |

ROLE SUPPLEMENTAIRE D'ÉVALUATION DES IMMEUBLES POUR L'EXERCICE FINANCIER COMMENÇANT LE 1ER MAI 1953  
 SUPPLEMENTARY VALUATION ROLL OF IMMOVABLE PROPERTY FOR THE FISCAL YEAR COMMENCING 1ST. MAY 1953

RUE  
STREET

QUARTIER  
WARD ST JEAN

ARRONDISSEMENT ÉLECTORAL  
ELECTORAL DISTRICT

| NO DE COMPTE<br>ACCOUNT NO. | EMPLACEMENT DE L'IMMEUBLE<br>LOCATION OF PROPERTY  | CADASTRE - SUBDIVISION | ENTRETIEN DES<br>TROTTOIRS<br>POS DE FRONT<br>MAINTENANCE OF<br>SIDEWALKS<br>FEET FRONTAGE | VALEUR (DOLLARS SEULEMENT) - VALUE (DOLLARS ONLY) |   | VALEUR EXEMPTÉ<br>EXEMPT VALUE | VALEUR IMPOSABLE<br>TAXABLE VALUE | E<br>D<br>O<br>U | D<br>E<br>N<br>O<br>M<br>I<br>N<br>A<br>T<br>I<br>O<br>N | VALEUR POUR LA<br>TAXE SCOLAIRE<br>VALUE FOR<br>SCHOOL TAX | NO DE RÉSOLUTION<br>RESOLUTION NO.<br>NO DE CERTIFICAT<br>CERTIFICATE NO. |
|-----------------------------|--|------------------------|--|---|---|--------------------------------|-----------------------------------|------------------|--|--|---|
|                             |  |                        |  | TERRAIN<br>LAND                                   | BÂTIMENTS<br>ET AUTRES ITEM<br>BUILDINGS<br>AND OTHER ITEMS |                                |                                   |                  |  |  |   |
| 580394                      | 6937 BIRNAM<br>EUGENE DARBOUR<br>6937 BIRNAM   | 633 68<br>JOURNALIER   | C 30   | 350   | 3750  |                                | 4100                              | 1                | C  | 4100   |   |
| 580395                      | 6943/45 BIRNAM<br>HELEN MESTICK<br>WIFE OF<br>WALTER BUNIS<br>6943 BIRNAM AVE  | 633 69<br>JOURNALIER   | C 30   | 350   | 1750  |                                | 2100                              | 1                | C  | 2100   |   |
| 580396                      | LOT BIRNAM<br><del>JOHN MESTICK 1/3<br/>4575 WESTMORE</del><br><del>CHARLES MESTICK 1/3<br/>HELEN MESTICK WIFE OF<br/>WALTER BUNIS 1/3<br/>6943 BIRNAM AVE</del> | 633 70<br>CLERK        | C 30   | 350   |   |                                | 350                               | 1                | C  | 350  | Cont. 82/83<br>(27-8-54)  |
| 580399                      | <sup>6965</sup><br>LOT BIRNAM<br>ANTOINE ROGER<br>420 BEAUMONT   | 633 73<br>JOURNALIER   | C 30   | 350   | 5450  |                                | 5450<br>350                       | 1                | C  | 5450<br>350  | SERT. No. 53/1029<br>(14-10-53)   |
| 580402                      | <sup>7005</sup><br>LOT BIRNAM<br>WLADYMIER DR WALTER TELYCZYN<br>3956 ST URBAIN 1/2<br>ALEXANDER TUR 1/2<br>1448 CHOMEDY   | 633 76<br>FOREMAN      | C 30   | 350   | 27300   |                                | 27300<br>350                      | 1                | C  | 27300<br>350   | SERT. No. 55/1454<br>(21-1-55)  |

ROLE SUPPLEMENTAIRE D'ÉVALUATION DES IMMEUBLES POUR L'EXERCICE FINANCIER COMMENÇANT LE 1ER MAI 1953  
 SUPPLEMENTARY VALUATION ROLL OF IMMOVABLE PROPERTY FOR THE FISCAL YEAR COMMENCING 1ST. MAY 1953

RUE  
STREET

QUARTIER  
WARD ST JEAN

ARRONDISSEMENT ÉLECTORAL  
ELECTORAL DISTRICT

| NO DE COMPTE<br>ACCOUNT NO. | EMPLACEMENT DE L'IMMEUBLE<br>LOCATION OF PROPERTY   | CADASTRE - SUBDIVISION<br>OCCUPATION ET<br>AND DÉNOMINATION | ENTRETIEN DES<br>TROTOIRS<br>PDS DE FRONT<br>MAINTENANCE OF<br>SIDEWALKS<br>NEET FRONTAGE | VALEUR (DOLLARS SEULEMENT) - VALUE (DOLLARS ONLY) |   |                                | DÉSIGNATION<br>DÉNOMINATION | VALEUR POUR LA<br>TAXE SCOLAIRE<br>VALUE FOR<br>SCHOOL TAX | NO DE RÉOLUTION<br>RESOLUTION NO.<br>NO DE CERTIFICAT<br>CERTIFICATE NO. |
|-----------------------------|---|---|---|---|---|--------------------------------|-----------------------------|--|--|
|                             |   |   |   | TERRAIN<br>LAND                                   | BÂTIMENTS<br>ET AUTRES ITEM<br>BUILDINGS<br>AND OTHER ITEMS | VALEUR EXEMPTÉ<br>EXEMPT VALUE |                             |  |  |
| 580403                      | LOT BIRNAM<br>WLADYMIER OR WALTER TELYCZYN<br>3956 ST URBAIN 1/2<br>ALEXANDER TUR 1/2<br>1448 CHOMEDY | 633 77<br>C   | 30  | 350   |   |                                | 350                         | 1C   | 350  |
| 580424                      | LOT BIRNAM<br>LABORATOIRE BIO/CHIMIQUE INC<br>/ BIO/CHEMICAL LABORATORY INC -                         | 633 137<br>N  | 31  | 450   | 48800   | 48800<br>450                   | 450                         | 5N   | 48800<br>450<br>SRT. No. 51/407<br>(23/1/53)                             |
| 580425                      | LOT BIRNAM<br>LABORATOIRE BIO/CHIMIQUE INC<br>/ BIO/CHEMICAL LABORATORY INC -                         | 633 138<br>N  | 96  | 750   |   |                                | 750                         | 5N   | 750  |
| 580428                      | 7411/15 BIRNAM<br>RUDOLF SEKERES 1/2<br>7411 BIRNAM<br>MARIA CERVENY 1/2<br>HIS WIFE S AS TO P        | 633 221<br>P222<br>C  | 45  | 550   | 10550   |                                | 11100                       | 1C   | 11100  |
| 580431                      | 7427 BIRNAM<br>VIGINIO MAZZOCATO<br>7427 BIRNAM   | 633 224<br>P225<br>C  | 31  | 400   | 6800  |                                | 7200                        | 1C   | 7200   |
| 580437                      | 7459/67 BIRNAM<br>VINCENZO DI PAOLO<br>7475 BIRNAM  | 633 P230<br>C   | 255   | 300   | 13000   |                                | 13300                       | 1C   | 13300  |

ROLE SUPPLEMENTAIRE D'EVALUATION DES IMMEUBLES POUR L'EXERCICE FINANCIER COMMENÇANT LE 1ER MAI 1953  
 SUPPLEMENTARY VALUATION ROLL OF IMMOVABLE PROPERTY FOR THE FISCAL YEAR COMMENCING 1ST. MAY 1953

RUE  
STREET

QUARTIER  
WARD ST JEAN

ARRONDISSEMENT ELECTORAL  
ELECTORAL DISTRICT

| NO DE COMPTE<br>ACCOUNT NO. | EMPLACEMENT DE L'IMMEUBLE<br>LOCATION OF PROPERTY<br>NOM ET ADRESSE DU PROPRIETAIRE<br>NAME AND ADDRESS OF OWNER | CADASTRE - SUBDIVISION<br>OCCUPATION ET<br>AND DENOMINATION | ENTRETIEN DES<br>TROTTOIRS<br>POS DE FRONT<br>MAINTENANCE OF<br>SIDEWALKS<br>FEET FRONTAGE | VALEUR (DOLLARS SEULEMENT) -- VALUE (DOLLARS ONLY) |   | TROTTOIRS<br>SIDEWALKS | W<br>D<br>O<br>C | DENOMINATION | VALEUR POUR LA<br>TAXE SCOLAIRE<br>VALUE FOR<br>SCHOOL TAX | NO. DE RESOLUTION<br>RESOLUTION NO.<br>NO DE CERTIFICAT<br>CERTIFICATE NO. |
|-----------------------------|--|---|--|--|---|------------------------|------------------|--------------|--|--|
|                             |  |   |  | TERRAIN<br>LAND                                    | BATIMENTS<br>ET AUTRES ITEM<br>BUILDINGS<br>AND OTHER ITEMS |                        |                  |              |  |  |
| 580438                      | 7475 BIRNAM<br><br>VINCENTO DI PAOLO<br><del>7475 BIRNAM</del><br>10055 Bruchin                                  | 633 231<br><br>P232<br><br>BRIQUETEUR                       | 32   | 400  | 13500   |                        |                  | 13900        | 13900  | Let 234 31-52<br>(2-14-57)   |
| 580446                      | 7537/35 BIRNAM<br><br>MATHIAS CSEH<br>7535 BIRNAM<br>TESSE TEREZ NICICZINGER HIS WIFE                            | 633 239<br><br>P240<br><br>CARPENTER                        | 445  | 550  | 24350   |                        |                  | 14900        | 14900  |  |
| 580448                      | 7545/47 BIRNAM<br><br>GEORGE LICSAUER<br>7545 BIRNAM<br>THERESIA REOLING<br>HIS WIFE C AS TO P                   | 633 P240<br><br>241<br><br>DISTILLOR                        | 455  | 550  | 12750   |                        |                  | 13300        | 13300  |  |
| 580453                      | 7579/81 BIRNAM<br><br>SAUL NADLER<br>60 FAIRMOUNT W  | 633 246<br><br>P247<br><br>CARPENTER                        | 40   | 470  | 12830   |                        |                  | 13300        | 13300  |  |
| 580454                      | COMPTE ANNULE<br><br>VOIR COMPTE 580453<br><br>COMPTE ANNULE   |   |  |  |   |                        |                  |              |  |  |
| 580463                      | 7731-33A<br>LOT BIRNAM<br><br>FRANK FABIAN SR<br>8135 BIRNAM   | 633 324<br><br>LABOURER                                     | 30   | 350  | 13050   |                        |                  | 13050<br>350 | 13050<br>350   | 53/1463<br>(26-11-55)  |

ROLE SUPPLEMENTAIRE D'ÉVALUATION DES IMMEUBLES POUR L'EXERCICE FINANCIER COMMENÇANT LE 1ER MAI 1953  
 SUPPLEMENTARY VALUATION ROLL OF IMMOVABLE PROPERTY FOR THE FISCAL YEAR COMMENCING 1ST. MAY 1953

RUE STREET  
 QUARTIER WARD ST JEAN  
 ARRONDISSEMENT ÉLECTORAL ELECTORAL DISTRICT

| NO DE COMPTE<br>ACCOUNT NO. | EMPLACEMENT DE L'IMMEUBLE<br>LOCATION OF PROPERTY<br><br>NOM ET ADRESSE DU PROPRIÉTAIRE<br>NAME AND ADDRESS OF OWNER | CADASTRE - SUBDIVISION<br><br>OCCUPATION ET<br>AND DÉSIGNATION | ENTRETIEN DES<br>TROTTOIRS<br>PDS DE FRONT<br><br>MAINTENANCE OF<br>SIDEWALKS<br>FEET FRONTAGE | VALEUR (DOLLARS SEULEMENT) - VALUE (DOLLARS ONLY) |   |                                | TROTTOIRS<br>SIDEWALKS | U<br>D<br>O<br>C | DÉSIGNATION | VALEUR POUR LA<br>TAXE SCOLAIRE<br>VALUE FOR<br>SCHOOL TAX | NO DE RÉOLUTION<br>RESOLUTION NO.<br><br>NO DE CERTIFICAT<br>CERTIFICATE NO. |
|-----------------------------|--|--|--|---|---|--------------------------------|------------------------|------------------|-------------|--|--|
|                             |  |  |  | TERRAIN<br>LAND                                   | BÂTIMENTS<br>ET AUTRES ITEM<br>BUILDINGS<br>AND OTHER ITEMS | VALEUR EXEMPTÉ<br>EXEMPT VALUE |                        |                  |             |  |  |
| 580467                      | 7765 BIRNAM<br><br>ISADOR SIMPSON<br>7765 BIRNAM   | 633 P328<br>P329<br>P  | 34   | 400   | 7100  |                                |                        | 1P               | 7500        |  |  |
| 580479                      | 7851/53 BIRNAM<br><br>ROSALIND KAUFMAN<br>WIFE S AS TO P OF<br>PHILIP KLEIN<br>7851 BIRNAM                           | 633 340<br>J   | 30   | 350   | 10850   |                                |                        | 1J               | 11200       |  |  |
| 580482                      | 7667/69 BIRNAM<br><br>POLLY WHITE WIFE S AS TO P<br>OF HARRY PARKER<br>3787 ST URBAIN                                | 633 P342<br>P343<br>J  | 28.2   | 350   | 9950  |                                |                        | 1J               | 10300       |  |  |
| 580499                      | 7973/75 BIRNAM<br><br>ELISABETH BAUNERT<br>WIFE S AS TO P OF<br>ANDREW STERN<br>ANDREW STERN<br>7973 BIRNAM          | 633 P425<br>P426<br>C  | 28   | 350   | 9050  |                                |                        | 1C               | 9400        |  |  |
|                             |  |  |  | 33640   | 458320  |                                |                        |                  | 491960      | 679974T  |  |



ROLE SUPPLEMENTAIRE D'EVALUATION DES IMMEUBLES POUR L'EXERCICE FINANCIER COMMENÇANT LE 1ER MAI 1953  
 SUPPLEMENTARY VALUATION ROLL OF IMMOVABLE PROPERTY FOR THE FISCAL YEAR COMMENCING 1ST. MAY 1953

RUE  
STREET

QUARTIER  
WARD  
ST JEAN

ARRONDISSEMENT ÉLECTORAL  
ELECTORAL DISTRICT

| NO DE COMPTE<br>ACCOUNT NO. | EMPLACEMENT DE L'IMMEUBLE<br>LOCATION OF PROPERTY<br>NOM ET ADRESSE DU PROPRIÉTAIRE<br>NAME AND ADDRESS OF OWNER | CADASTRE - SUBDIVISION<br>OCCUPATION ET<br>AND DÉNOMINATION | ENTRETIEN DES<br>TROTTOIRS<br>POS DE FRONT<br>MAINTENANCE OF<br>SIDEWALKS<br>FEET FRONTAGE | VALEUR (DOLLARS SEULEMENT) - VALUE (DOLLARS ONLY) |   | TROTTOIRS<br>SIDEWALKS | W<br>D<br>O<br>U | DÉNOMINATION | VALEUR POUR LA<br>TAXE SCOLAIRE<br>VALUE FOR<br>SCHOOL TAX | NO DE RÉOLUTION<br>RESOLUTION NO.<br>NO DE CERTIFICAT<br>CERTIFICATE NO. |
|-----------------------------|--|---|--|---|---|------------------------|------------------|--------------|--|--|
|                             |  |   |  | TERRAIN<br>LAND                                   | BÂTIMENTS<br>ET AUTRES ITEM<br>BUILDINGS<br>AND OTHER ITEMS |                        |                  |              |  |  |
| 580501                      | 7995/97 BIRNAM<br>MAX COHEN<br>7995 BIRNAM   | 633 428<br>PRESSER  | 30   | 350   | 13250   |                        | 1                | J            | 13600  |  |
| 580504                      | 8035 BIRNAM<br>HARRY BEDDING<br>8035 BIRNAM  | 633 431<br>LINDTYPER  | 60   | 700   | 6700  |                        | 1                | P            | 7400   |  |
| 580505                      | COMPTE ANNULE<br>VOIR COMPTE 580504  |   |  |   |   |                        |                  |              |  |  |
| 580506                      | <i>8045-47</i><br>LOT BIRNAM<br>ALEK SCHNEIDER<br>MARY VARCHOL<br>HIS WIFE S AS TO P                             | 633 433<br>P434<br>CARPENTER                                | 363  | 450   | 17050   | 17050<br>450           | 1                | N            | 17050<br>450   | CERT. No. 53/1031<br>(14-10-53)  |
| 580507                      | <i>8055-57</i><br>LOT BIRNAM<br>FILIPPO FOTI<br>6709 ALMA  | 633 P434<br>P435<br>CONTRACTOR                              | 363  | 450   | 17050   | 17050<br>450           | 1                | C            | 17050<br>450   | CERT. No. 53/1032<br>(14-10-53)  |
| 580508                      | COMPTE ANNULE<br>VOIR COMPTES 580507 ET 580509   |   |  |   |   |                        |                  |              |  |  |

ROLE SUPPLEMENTAIRE D'ÉVALUATION DES IMMEUBLES POUR L'EXERCICE FINANCIER COMMENÇANT LE 1ER MAI 1953  
 SUPPLEMENTARY VALUATION ROLL OF IMMOVABLE PROPERTY FOR THE FISCAL YEAR COMMENCING 1ST. MAY 1953

RUE  
STREET

QUARTIER  
WARD ST JEAN

ARRONDISSEMENT ÉLECTORAL  
ELECTORAL DISTRICT

| NO DE COMPTE<br>ACCOUNT NO. | EMPLACEMENT DE L'IMMEUBLE<br>LOCATION OF PROPERTY   | CADASTRE - SUBDIVISION<br>OCCUPATION ET<br>AND DÉNOMINATION | ENTRETIEN DES<br>TROTTOIRS<br>POS DE FRONT<br>MAINTENANCE OF<br>SIDEWALKS<br>FEET FRONTAGE | VALEUR (DOLLARS SEULEMENT) -- VALUE (DOLLARS ONLY) |   |                                |                                   | E<br>C<br>O<br>O<br>U | DÉNOMINATION | VALEUR POUR LA<br>TAXE SCOLAIRE<br>VALUE FOR<br>SCHOOL TAX | NO DE RÉOLUTION<br>RESOLUTION NO.<br>NO DE CERTIFICAT<br>CERTIFICATE NO. |
|-----------------------------|---|---|--|--|---|--------------------------------|-----------------------------------|-----------------------|--------------|--|--|
|                             |   |   |  | TERRAIN<br>LAND                                    | BÂTIMENTS<br>ET AUTRES ÎTÉM<br>BUILDINGS<br>AND OTHER ITEMS | VALEUR EXEMPTÉ<br>EXEMPT VALUE | VALEUR IMPOSABLE<br>TAXABLE VALUE |                       |              |  |  |
| 580509                      | 8075/77 BIRNAM<br><br>JULIUS JUHASZ<br>774 ST ROCH<br>8075 Birnam   | 633 P435<br>P436<br>BUTCHER C                               | 395  | 500  | 16500   |                                | 17000                             | 1C                    | 17000        | (let 45-450457)<br>(24-1-52)                               |  |
| 580510                      | 8085/87 BIRNAM<br><br>ANNIE DEAK<br>WIFE S AS TO P OF<br>JOHN KRAC<br>7228 AVE DES ERABLES                            | 633 P436<br>437<br>PIPE FITTER C                            | 969  | 400  | 16500   |                                | 16900                             | 1C                    | 16900        |  |  |
| 580523                      | 8173/77 BIRNAM<br><br>FRANK MAZURIK<br>8175 BIRNAM  | 633 516<br>P517<br>CARPENTER C                              | 45   | 350  | 14650   |                                | 15000                             | 1C                    | 15000        | let 9<br>(24-5-53)   |  |
| 580525                      | 8179/83 BIRNAM<br><br>LESLIE CHELMINSKI<br>8181 BIRNAM  | 633 P517<br>518<br>ENGINEER C                               | 45   | 350  | 14650   |                                | 15000                             | 1C                    | 15000        | let 9<br>(24-5-53)   |  |
| 580530                      | 8225/27 BIRNAM<br><br>EVELYN USDEN<br>WIFE S AS TO P OF<br>JACK STANLEY RABKIN<br>8225 BIRNAM<br>HAROLD NERENBERG 1/2 | 633 523<br>MANAGER<br>1-2 PROP<br>SALESMAN J                | 30   | 240  | 8560  |                                | 8800                              | 1J                    | 8800         |  |  |

ROLE SUPPLEMENTAIRE D'ÉVALUATION DES IMMEUBLES POUR L'EXERCICE FINANCIER COMMENÇANT LE 1ER MAI 1953  
 SUPPLEMENTARY VALUATION ROLL OF IMMOVABLE PROPERTY FOR THE FISCAL YEAR COMMENCING 1ST. MAY 1953

RUE  
STREET

QUARTIER  
WARD ST JEAN

ARRONDISSEMENT ÉLECTORAL  
ELECTORAL DISTRICT

| NO DE COMPTE<br>ACCOUNT NO. | EMPLACEMENT DE L'IMMEUBLE<br>LOCATION OF PROPERTY  | CADASTRE - SUBDIVISION   | ENTRETIEN DES<br>TROTTOIRS<br>PDS DE FRONT | VALEUR (DOLLARS SEULEMENT) - VALUE (DOLLARS ONLY) |   | VALEUR POUR LA<br>TAXE SCOLAIRE<br>VALUE FOR<br>SCHOOL TAX | NO DE RÉOLUTION<br>RESOLUTION NO. |                                |
|-----------------------------|--|--|--|---|---|--|-----------------------------------|--------------------------------|
|                             |  |  |  | TERRAIN<br>LAND                                   | BÂTIMENTS<br>ET AUTRES ITEM<br>BUILDINGS<br>AND OTHER ITEMS |  |                                   | VALEUR EXEMPTÉ<br>EXEMPT VALUE |
| 580583                      | 8609 BIRNAM<br><br>JOSEPH ALEXANDER JURKOWSKI<br>3414 GASCON   | 633 P735<br><br>736<br><br>C   |  | 150   | 6350  | 6500   | 2C                                | 6500                           |
| 580601                      | 8654/52 STUART AVE<br><br>LOTTIE GORESKY<br>WIFE S AS TO P OF<br>MORRIS YAMPOLSKY<br>8652 STUART AVE   | 634 675<br><br>P674<br><br>DE LA<br><br>633 747<br><br>P746<br><br>J | 462  | 600   | 9900  | 10500  | 1J                                | 10500                          |
| 580607                      | 8630/28 STUART AVE<br><br>ANN RIFF<br>WIFE S AS TO P OF<br>SAM EIZNER<br>8628 STUART AVE   | 634 P669<br><br>P668<br><br>J  | 30   | 260   | 9040  | 9300   | 1J                                | 9300                           |
| 580658                      | 8270/72 AVE STUART<br><br>GRZEGORZ KRASOWSKI<br>8270 STUART<br>KOSTANTIN KRASOWSKI<br>ALEKSANDRA KRASOWSKI<br>WIFE S AS TO P OF<br>PETER OSTROWSKI | 634 544<br><br>C   |  | 250   | 13550   | 13800  | 2C                                | 13800                          |
| 580659                      | 8260/62 STUART AVE<br><br>HENRY ZABEK<br>3606 STE FAMILLE  | 634 543<br><br>C   |  | 250   | 13250   | 13500  | 2C                                | 13500                          |

ROLE SUPPLEMENTAIRE D'ÉVALUATION DES IMMEUBLES POUR L'EXERCICE FINANCIER COMMENÇANT LE 1<sup>ER</sup> MAI 1953  
 SUPPLEMENTARY VALUATION ROLL OF IMMOVABLE PROPERTY FOR THE FISCAL YEAR COMMENCING 1<sup>ST</sup>. MAY 1953

RUE  
STREET

QUARTIER  
WARD  
ST JEAN

ARRONDISSEMENT ÉLECTORAL  
ELECTORAL DISTRICT

| NO DE COMPTE<br>ACCOUNT NO. | EMPLACEMENT DE L'IMMEUBLE<br>LOCATION OF PROPERTY  | CADASTRE - SUBDIVISION            | ENTRETIEN DES<br>TROTTOIRS<br>POS DE FRONT   | VALEUR (DOLLARS SEULEMENT) - VALUE (DOLLARS ONLY) |  |                                |                                   | S<br>SUBDIVISION | E<br>D<br>O<br>U | D<br>D<br>E<br>N<br>O<br>M<br>I<br>N<br>A<br>T<br>I<br>O<br>N | VALEUR POUR LA<br>TAXE SCOLAIRE<br>VALUE FOR<br>SCHOOL TAX | NO DE RÉSOLUTION<br>RÉSOLUTION NO.<br>NO DE CERTIFICAT<br>CERTIFICATE NO. |
|-----------------------------|--|-----------------------------------|--|---|--|--------------------------------|-----------------------------------|------------------|------------------|---|--|---|
|                             | NOM ET ADRESSE DU PROPRIÉTAIRE<br>NAME AND ADDRESS OF OWNER  | OCCUPATION ET<br>AND DÉNOMINATION | MAINTENANCE OF<br>SIDEWALKS<br>FEET FRONTAGE | TERRAIN<br>LAND                                   | BÂTIMENTS<br>ET AUTRES ITERS<br>BUILDINGS<br>AND OTHER ITEMS | VALEUR EXEMPTÉ<br>EXEMPT VALUE | VALEUR IMPOSABLE<br>TAXABLE VALUE |                  |                  |   |  |   |
| 580662                      | 8234/36 STUART AVE<br><br>JOHN KURDYLA<br>8234 STUART AVE  | 634 540                           |  | 250   | 10950  |                                | 11200                             |                  | 2C               | 11200   |  |   |
| 580663                      | 8230/28 STUART AVE<br><br>ALEXANDER SZUCS<br>8228 STUART AVE<br>ELIZABETH NYISZTOR<br>HIS WIFE S AS TO P | 634 539                           |  | 250   | 10950  |                                | 11200                             |                  | 2P               | 11200   |  |   |
| 580666                      | 8206/04 STUART AVE<br><br>BEN SHARA<br>8204 STUART AVE   | 634 536                           |  | 250   | 13350  |                                | 13600                             |                  | 2J               | 13600   |  |   |
| 580667                      | 8202/00 STUART AVE<br><br>ADOLF ALBRECHT<br>8200 STUART AVE  | 634 535                           |  | 250   | 13350  |                                | 13600                             |                  | 2P               | 13600   |  |   |
| 580675                      | <i>8144/42</i><br>LOT STUART AVE<br><br>PHILIP GOODMAN<br>8142 STUART<br>LEISOR WAINER                   | 634 527<br><br>P526               |  | 458<br>400  | 13900  |                                | 13900<br>400                      |                  | 1J               | 13900   | CERT. No. <i>58/166</i><br><i>(# 1154)</i>                 |   |
| 580676                      | <i>8139/36</i><br>LOT STUART AVE<br><br>PETER LITINSKY<br>5885 JEANNE MANCE APT 4                        | 634 P526<br><br>P525              |  | 296<br>250  | 12750  |                                | 12750<br>250                      |                  | 1J               | 12750<br>250  | CERT. No. <i>54/723</i><br><i>(3.5/54)</i>                 |   |

ROLE SUPPLEMENTAIRE D'ÉVALUATION DES IMMEUBLES POUR L'EXERCICE FINANCIER COMMENÇANT LE 1ER MAI 1953  
 SUPPLEMENTARY VALUATION ROLL OF IMMOVABLE PROPERTY FOR THE FISCAL YEAR COMMENCING 1ST. MAY 1953

RUE  
STREET

QUARTIER  
WARD ST JEAN

ARRONDISSEMENT ÉLECTORAL  
ELECTORAL DISTRICT

| NO DE COMPTE<br>ACCOUNT NO. | EMPLACEMENT DE L'IMMEUBLE<br>LOCATION OF PROPERTY   | CADASTRE - SUBDIVISION<br>OCCUPATION ET<br>AND DÉNOMINATION | ENTRETIEN DES<br>TROTTOIRS<br>POS DE FRONT<br>MAINTENANCE OF<br>SIDEWALKS<br>FEET FRONTAGE | VALEUR (DOLLARS SEULEMENT) - VALUE (DOLLARS ONLY) |   |                                |                                   | DÉSIGNATION<br>DENOMINATION | VALEUR POUR LA<br>TAXE SCOLAIRE<br>VALUE FOR<br>SCHOOL TAX | NO DE RÉSOLUTION<br>RESOLUTION NO.<br>NO DE CERTIFICAT<br>CERTIFICATE NO. |
|-----------------------------|---|---|--|---|---|--------------------------------|-----------------------------------|-----------------------------|--|---|
|                             |   |   |  | TERRAIN<br>LAND                                   | BÂTIMENTS<br>ET AUTRES ITEM<br>BUILDINGS<br>AND OTHER ITEMS | VALEUR EXEMPTÉ<br>EXEMPT VALUE | VALEUR IMPOSABLE<br>TAXABLE VALUE |                             |  |   |
| 580677                      | COMPTE ANNULÉ<br>COMPTE ANNULÉ<br>VOIR COMPTES 580676 ET 76   |   |  |   |   |                                |                                   |                             |  |   |
| 580678                      | 8132-30<br>LOT STUART AVE<br>AVILA TREMBLAY<br>4262 AVE WESTERN   | 634 P525<br>524<br>MENUISIER                                | C 45   | 350   | 13950   |                                | 13950<br>350                      | 1 C                         | 13950<br>350<br>C.M.S. No. 52/1668<br>(4/1/54)             |   |
| 580682                      | LOT STUART AVE<br>ANTONIO BIANCHI<br>TIZIANO BIANCHI<br>430 ST ROCH                                       | 634 520<br>BUILDER<br>BUILDER                               | C 30   | 250   |   |                                | 250                               | 1 C                         | 250  |   |
| 580683                      | LOT STUART AVE<br>ANTONIO BIANCHI<br>TIZIANO BIANCHI<br>430 ST ROCH<br>BLAIR AVE HOM                      | 634 519<br>BUILDER<br>BUILDER                               | C 25   | 240   |   | 190                            | 50                                | 1 C<br>97E                  | 50<br>190  |   |
| 580690                      | 8040/42 STUART AVE<br>JEAN LUC DROUIN<br>8409 AVE QUERBES<br>OVIDE DROUIN<br>LIONEL DROUIN<br>7861 BIRNAM | 634 444<br>CONSTRUCTEURS                                    | C 30   | 400   | 11600   |                                | 12000                             | 1 C                         | 12000  |   |
| 580691                      | 8030/32 STUART AVE<br>VICTOR SHANFIELD<br>242 LAURIER OUEST<br>ISSIE STERNTHALL<br>4632 JEANNE MANCE      | 634 443<br>DRESS CUTTER<br>SALESMAN                         | C 30   | 400   | 13000   |                                | 13400                             | 1 C                         | 13400  |   |
| 580693                      | 8016/14 Stuart<br>Joseph Huspekas<br>8024 Stuart  | 634 441<br>440  | N 30.5   | 400   | 4600  |                                | 5000                              | N                           | 5000<br>C.M.S. No. 53/117<br>(4-11-53)                     |   |

1435

ROLE SUPPLEMENTAIRE D'ÉVALUATION DES IMMEUBLES POUR L'EXERCICE FINANCIER COMMENÇANT LE 1ER MAI 1953  
 SUPPLEMENTARY VALUATION ROLL OF IMMOVABLE PROPERTY FOR THE FISCAL YEAR COMMENCING 1ST. MAY 1953

RUE  
STREET

QUARTIER  
WARD ST. JEAN

ARRONDISSEMENT ÉLECTORAL  
ELECTORAL DISTRICT

| NO DE COMPTE<br>ACCOUNT NO. | EMPLACEMENT DE L'IMMEUBLE<br>LOCATION OF PROPERTY  | CADASTRE - SUBDIVISION | ENTRETIEN DES<br>TROTTOIRS<br>PDS DE FRONT<br>MAINTENANCE OF<br>SIDEWALKS<br>FEET FRONTAGE. | VALEUR (DOLLARS SEULEMENT) - VALUE (DOLLARS ONLY) |   | VALEUR EXEMPTÉ<br>EXEMPT VALUE | VALEUR IMPOSABLE<br>TAXABLE VALUE | C<br>CODE | VALEUR POUR LA<br>TAXE SCOLAIRE<br>VALUE FOR<br>SCHOOL TAX | NO DE RÉSOLUTION<br>RESOLUTION NO.<br>NO DE CERTIFICAT<br>CERTIFICATE NO. |
|-----------------------------|--|------------------------|---|---|---|--------------------------------|-----------------------------------|-----------|--|---|
|                             |  |                        |   | TERRAIN<br>LAND                                   | BÂTIMENTS<br>ET AUTRES ITEM<br>BUILDINGS<br>AND OTHER ITEMS |                                |                                   |           |  |   |
| 580694                      | 9002/10<br>LOT STUART AVE<br><br>JOSEPH ZELINSKY<br>7970 AVE CHAMPAGNEUR<br>JULIA BABENSKY<br>HIS WIFE C AS TO P | 634 P440               | S 30  | 350<br>400  | 12100   |                                | 12100<br>400<br>350               | 1C        | 12100<br>400<br>350  | RES. No. 53/1033<br>(14-10-53)  |
| 580701                      | 7960 STUART AVE.<br><br>YAROSLAW ZULINOV<br>7961 STUART AVE  | 634 433<br>432         | C 60  | 800   | 16200   |                                | 17000                             | 1C        | 17000  |   |
| 580702                      | COMPTE ANNULÉ<br><br>COMPTE ANNULÉ<br>VOIR COMPTE 580701   |                        |   |   |   |                                |                                   |           |  |   |
| 580711                      | 7850/52<br>LOT STUART AVE<br><br>ROLAND BROUIN<br>7863 BIRNAM  | 634 355                | C 947   | 500   | 19500   |                                | 19500<br>500                      | 1C        | 19500<br>500   | RES. No. 53/1481<br>(1/10/53)   |
| 580712                      | 7940/42<br>LOT STUART AVE<br><br>ROLAND BROUIN<br>7863 BIRNAM  | 634 354                | C 30  | 500   | 18500   |                                | 18500<br>500                      | 1C        | 18500<br>500   | RES. No. 54/4200<br>(29/3/54)   |
| 580744                      | 7536/34<br>LOT STUART AVE<br><br>CARMEL COSENTINO<br>7454 AVE CHAMPAGNEUR  | 634 250                | C 30  | 400   | 11000   |                                | 11000<br>400                      | 1C        | 11000<br>400   | RES. No. 54/2267<br>(9/11/54)   |
| 580750                      | 7500<br>LOT STUART AVE<br><br>MICHAEL KARDASH<br>687 JEAN TALON OUEST  | 634 244                | C 30  | 350   | 20650   |                                | 20650<br>350                      | 1C        | 20650<br>350   | RES. No. 54/3539<br>(4-1-54)  |

ROLE SUPPLEMENTAIRE D'ÉVALUATION DES IMMEUBLES POUR L'EXERCICE FINANCIER COMMENÇANT LE 1ER MAI 1953  
 SUPPLEMENTARY VALUATION ROLL OF IMMOVABLE PROPERTY FOR THE FISCAL YEAR COMMENCING 1ST. MAY 1953

RUE  
STREET

QUARTIER  
WARD ST JEAN

ARRONDISSEMENT ÉLECTORAL  
ELECTORAL DISTRICT

| NO DE COMPTE<br>ACCOUNT NO. | EMPLACEMENT DE L'IMMEUBLE<br>LOCATION OF PROPERTY  | CADASTRE - SUBDIVISION            |                         | ENTRETIEN DES<br>TROTTOIRS<br>POS DE FRONT<br><br>MAINTENANCE OF<br>SIDEWALKS<br>FEET FRONTAGE | VALEUR (DOLLARS SEULEMENT) -- VALUE (DOLLARS ONLY)          |                                |                                   |              | INDICATEUR<br>SPECIALS | W<br>D<br>O<br>U | DÉNOMINATION | VALEUR POUR LA<br>TAXE SCOLAIRE<br>VALUE FOR<br>SCHOOL TAX | NO DE RÉOLUTION<br>RESOLUTION NO.<br><br>NO DE CERTIFICAT<br>CERTIFICATE NO. |
|-----------------------------|--|-----------------------------------|-------------------------|--|---|--------------------------------|-----------------------------------|--------------|------------------------|------------------|--------------|--|--|
|                             |  | OCCUPATION CT<br>AND DÉNOMINATION | TERRAIN<br>LAND         |  | BÂTIMENTS<br>ET AUTRES ITEM<br>BUILDINGS<br>AND OTHER ITEMS | VALEUR EXEMPTÉ<br>EXEMPT VALUE | VALEUR IMPOSABLE<br>TAXABLE VALUE |              |                        |                  |              |  |  |
| 580757                      | 74 52 150 STUART AVE<br><br>VITA STERNER<br>WIFE S AS TO P OF<br>HARRY OSTROFF<br>74 50 STUART | 634                               | 237-1<br>236-3<br>236-2 | 38   | 450   | 9950                           |                                   | 10400        |                        | 1                | J            | 10400  |  |
| 580758                      | LOT STUART AVE<br><br>VITA STERNER<br>WIFE S AS TO P OF<br>HARRY OSTROFF<br>74 50 STUART AVE   | 634                               | 236-1                   | 7  | 90  |                                |                                   | 90           |                        | 1                | J            | 90   |  |
| 580767                      | LOT OGLIVY AVE<br><br>PRESTON PHIPPS INC   | 634                               | 145                     | 963  | 750   | 43450                          |                                   | 43450<br>750 |                        | 5                | N            | 43450<br>750   | J.M.C. No. 534496<br>(23-6-53)   |
| 580768                      | LOT STUART AVE<br><br>PRESTON PHIPPS INC   | 634                               | 144                     | 31   | 400   |                                |                                   | 400          |                        | 5                | N            | 400  |  |
| 580769                      | LOT STUART AVE<br><br>PRESTON PHIPPS INC   | 634                               | 143                     | 31   | 400   |                                |                                   | 400          |                        | 5                | N            | 400  |  |
| 580785                      | 7020 STUART AVE<br><br>ANTOINETTA DI BELLO<br>6969 STUART AVENUE                               | 634                               | 83                      | 30   | 350   | 12650                          |                                   | 13000        |                        | 1                | C            | 13000  |  |
| 580798                      | LOT STUART AVE<br><br>CREMAZIE INVESTMENT CORP   | 634                               | 70                      | 30   | 350   |                                |                                   | 350          |                        | 5                | N            | 350  |  |

ROLE SUPPLEMENTAIRE D'ÉVALUATION DES IMMEUBLES POUR L'EXERCICE FINANCIER COMMENÇANT LE 1ER MAI 1953  
 SUPPLEMENTARY VALUATION ROLL OF IMMOVABLE PROPERTY FOR THE FISCAL YEAR COMMENCING 1ST. MAY 1953

RUE  
STREET

QUARTIER  
WARD ST JEAN

ARRONDISSEMENT ÉLECTORAL  
ELECTORAL DISTRICT

| NO DE COMPTE<br>ACCOUNT NO. | EMPLACEMENT DE L'IMMEUBLE<br>LOCATION OF PROPERTY  | CADASTRE - SUBDIVISION           | ENTRETIEN DES<br>TROTTOIRS<br>PDS DE FRONT   | VALEUR (DOLLARS SEULEMENT) - VALUE (DOLLARS ONLY) |   |                                |                                   | TROTTOIRS<br>SIDEWALKS | E<br>O<br>O<br>C<br>U | D<br>E<br>N<br>O<br>M<br>I<br>N<br>A<br>T<br>I<br>O<br>N | VALEUR POUR LA<br>TAXE SCOLAIRE<br>VALUE FOR<br>SCHOOL TAX | NO DE RÉSOLUTION<br>RESOLUTION NO.<br><br>NO DE CERTIFICAT<br>CERTIFICATE NO. |
|-----------------------------|--|----------------------------------|--|---|---|--------------------------------|-----------------------------------|------------------------|-----------------------|--|--|---|
|                             | NOM ET ADRESSE DU PROPRIÉTAIRE<br>NAME AND ADDRESS OF OWNER                              | OCCUPATION CT<br>AND DÉSIGNATION | MAINTENANCE OF<br>SIDEWALKS<br>FEET FRONTAGE | TERRAIN<br>LAND                                   | BÂTIMENTS<br>ET AUTRES ITEM<br>BUILDINGS<br>AND OTHER ITEMS | VALEUR EXEMPTÉ<br>EXEMPT VALUE | VALEUR IMPOSABLE<br>TAXABLE VALUE |                        |                       |  |  |   |
| 580799                      | LOT STUART AVE<br><br>CREMAZIE INVESTMENT CORP   | 634 69                           | N 30   | 350   |   | 350                            |                                   | 5N                     |                       | 350  |  |   |
| 580804                      | 6941 STUART AVE<br><br>ORMONDE WELLINGTON BROWN<br>8255 AVE STUART                       | 634 791                          | P 50   | 650   | 2950  | 3600                           |                                   | 1P                     |                       | 3600   |  |   |
| 580809                      | 6965 STUART AVE<br><br>COLIN SOUTER MAC ARTHUR<br>6337 LOUIS HEBERT                      | 634 792                          | P 50   | 650   | 4150  | 4800                           |                                   | 1P                     |                       | 4800   |  |   |
| 580815                      | COMPTE ANNULE<br><br>CE COMPTE N EXISTE PLUS   |                                  |  |   |   |                                |                                   |                        |                       |  |  |   |
| 580819                      | <sup>7055</sup><br>LOT STUART AVE<br><br>JOHN BENDER<br>77 TRENTON AVE<br>VILLE MT ROYAL | 634 54                           | C 25   | 300   | 29400   | 300                            | 29400                             | 1C                     |                       | 300  | CERT. No. 54/2947<br>145-175<br>(2/13/54)                  |   |
| 580820                      | LOT STUART AVE<br><br>JOHN BENDER<br>77 TRENTON AVE<br>VILLE MT ROYAL                    | 634 55                           | C 25   | 300   |   | 300                            |                                   | 1C                     |                       | 300  |  |   |
| 580823                      | <sup>7025/27</sup><br>LOT STUART AVE<br><br>FRANK NEMET<br>4558 AVE DE L'HOTEL DE VILLE  | 634 113<br><br>P114              | P 325  | 400   | 14000   | 400                            | 14000                             | 1P                     |                       | 400  | CERT. No. 53/107<br>(5-5-53)                               |   |



ROLE SUPPLEMENTAIRE D'ÉVALUATION DES IMMEUBLES POUR L'EXERCICE FINANCIER COMMENÇANT LE 1ER MAI 1953

SUPPLEMENTARY VALUATION ROLL OF IMMOVABLE PROPERTY FOR THE FISCAL YEAR COMMENCING 1ST. MAY 1953

RUE  
STREET

QUARTIER  
WARD  
ST JEAN

ARRONDISSEMENT ÉLECTORAL  
ELECTORAL DISTRICT

| NO DE COMPTE<br>ACCOUNT NO. | EMPLACEMENT DE L'IMMEUBLE<br>LOCATION OF PROPERTY  | CADASTRE - SUBDIVISION<br>OCCUPATION ET<br>AND DÉNOMINATION | ENTRETIEN DES<br>TROTTOIRS<br>POS DE FRONT<br>MAINTENANCE OF<br>SIDEWALKS<br>FEET FRONTAGE | VALEUR (DOLLARS SEULEMENT) - VALUE (DOLLARS ONLY) |   |                                |                                   | S<br>TERRAINS<br>SIDWALKS | D<br>E<br>O<br>O<br>U | D<br>É<br>N<br>O<br>M<br>I<br>N<br>A<br>T<br>I<br>O<br>N | VALEUR POUR LA<br>TAXE SCOLAIRE<br>VALUE FOR<br>SCHOOL TAX | NO DE RESOLUTION<br>RESOLUTION NO.<br>NO DE CERTIFICAT<br>CERTIFICATE NO. |
|-----------------------------|--|---|--|---|---|--------------------------------|-----------------------------------|---------------------------|-----------------------|--|--|---|
|                             |  |   |  | TERRAIN<br>LAND                                   | BÂTIMENTS<br>ET AUTRES ITEM<br>BUILDINGS<br>AND OTHER ITEMS | VALEUR EXEMPTÉ<br>EXEMPT VALUE | VALEUR IMPOSABLE<br>TAXABLE VALUE |                           |                       |  |  |   |
| 580824                      | 7231/33<br>LOT START AVE<br><br>MIKE NYARE<br>7231 STUART AVE  | 634 P114<br><br>P115<br>LABORER                             | C 28.5   | 350   | 12050   |                                | 12050<br>350                      | 1                         | C                     | 12050<br>350   | 53/108<br>(5-5-53)   |   |
| 580825                      | 7237/39<br>LOT STUART AVE<br><br>PETER GACH<br>7287 STUART AVE   | 634 P115<br><br>P116<br>RESTAURATEUR                        | C 28.5   | 350   | 12050   |                                | 12050<br>350                      | 1                         | C                     | 12050<br>350   | cert 288<br>(21-9-53)<br>RES. No. 53/109<br>(5-5-53)       |   |
| 580826                      | COMPTE ANNULÉ<br><br>COMPTÉ A NULÉ<br>VOIR COMPTES 580825 ET 27  |   |  |   |   |                                |                                   |                           |                       |  |  |   |
| 580827                      | 7243/45<br>LOT STUART AVE<br><br>HATTIE GITLITZ<br>WIFE S AS TO P OF<br>SAM JESHION<br>6039 PARK AVE   | 634 P116<br><br>117<br>LABOURER                             | L 37.5   | 500   | 14000   |                                | 14000<br>500                      | 1                         | J                     | 14000<br>500   | RES. No. 53/463<br>(19-6-53)                               |   |
| 580832                      | 7421/23<br>LOT STUART AVE<br><br>DOMINIQUE FLOREANI<br>8230 CHAMPAGNEUR                                | 634 189<br><br>C 26   | C 26   | 350   | 17650   |                                | 17650<br>350                      | 1                         | C                     | 17650<br>350   | RES. No. 54/3287<br>(20/12/54)                             |   |
| 580833                      | 7425/29 STUART AVE<br><br>MARTIN PETRENKO<br>106 SHERBROOKE OUEST<br>HELEN MATEJ<br>HIS WIFE S AS TO P | 634 190<br><br>P191<br>P 39                                 | P 39   | 500   | 14400   |                                | 14900                             | 1                         | P                     | 14900  |  |   |

ROLE SUPPLEMENTAIRE D'ÉVALUATION DES IMMEUBLES POUR L'EXERCICE FINANCIER COMMENÇANT LE 1ER MAI 1953  
 SUPPLEMENTARY VALUATION ROLL OF IMMOVABLE PROPERTY FOR THE FISCAL YEAR COMMENCING 1ST. MAY 1953

RUE  
STREET

QUARTIER  
WARD ST JEAN

ARRONDISSEMENT ÉLECTORAL  
ÉLECTORAL DISTRICT

| NO DE COMPTE<br>ACCOUNT NO. | EMPLACEMENT DE L'IMMEUBLE<br>LOCATION OF PROPERTY  | CADASTRE - SUBDIVISION<br>OCCUPATION ET /<br>AND DÉNOMINATION | ENTRETIEN DES<br>TROTTOIRS<br>POS DE FRONT<br>MAINTENANCE OF<br>SIDEWALKS -<br>FEET FRONTAGE | VALEUR (DOLLARS SEULEMENT) - VALUE (DOLLARS ONLY) |  |                                |                                   | NO DE RÉGISTRATION<br>SUBDIVISION | C O D E | DÉNOMINATION   | VALEUR POUR LA<br>TAXE SCOLAIRE<br>VALUE FOR<br>SCHOOL TAX | NO DE RÉOLUTION<br>RESOLUTION NO.<br>NO DE CERTIFICAT<br>CERTIFICATE NO. |
|-----------------------------|--|---|--|---|--|--------------------------------|-----------------------------------|-----------------------------------|---------|----------------|--|--|
|                             |  |   |  | TERRAIN<br>LAND                                   | BÂTIMENTS<br>ET AUTRES<br>BUILDINGS<br>AND OTHER ITEMS | VALEUR EXEMPTÉ<br>EXEMPT VALUE | VALEUR IMPOSABLE<br>TAXABLE VALUE |                                   |         |                |  |  |
| 580838                      | 7455 / 57 STUART AVE   | 634 195<br>196  | 50   | 600   | 17400  |                                | 18000                             | 1C                                |         | 18000          |  |  |
|                             | ANNA ALIAS ANNIE KATTI<br>WIFE S AS TO P OF<br>ANTHONY ERSEK<br>7455 STUART AVE                                    | GRINDER   |  |   |  |                                |                                   |                                   |         |                |  |  |
| 580839                      | COMPTE ANNULÉ<br>VOIR COMPTE 580838  |   |  |   |  |                                |                                   |                                   |         |                |  |  |
| 580843                      | 7477 STUART AVE  | 634 200   | 25   | 300   | 14700  |                                | 15000                             | 1J                                |         | 15000          |  |  |
|                             | JENNIE GESOFF<br>EPSE S DE B DE<br>TOWIA SHULMAN<br>MOLLIE SHULMAN<br>EPSE S DE B DE<br>MANUEL BEER<br>7588 QUÉBEC | PRESSIER<br>REMBOURREUR                                       |  |   |  |                                |                                   |                                   |         |                |  |  |
| 580844                      | 7485<br>7489 STUART AVE  | 634 201<br>202  | 50   | 600   | 17700<br>17000   |                                | 17700<br>17600                    | 1C                                |         | 17700<br>17600 | 1954-55<br>Cont 257-260<br>(21-4-52)                       |  |
|                             | ANGELINA CONISTRARI<br>EPSE S DE B DE<br>EZIO CHAMPAGNE<br>6975 CHAMBERS<br>7489 Stuart Ave                        | MUSICIEN  |  |   |  |                                |                                   |                                   |         |                |  |  |
| 580845                      | COMPTE ANNULÉ<br>VOIR COMPTE 580844  |   |  |   |  |                                |                                   |                                   |         |                |  |  |

ROLE SUPPLEMENTAIRE D'ÉVALUATION DES IMMEUBLES POUR L'EXERCICE FINANCIER COMMENÇANT LE 1ER MAI 1953  
 SUPPLEMENTARY VALUATION ROLL OF IMMOVABLE PROPERTY FOR THE FISCAL YEAR COMMENCING 1ST. MAY 1953

RUE  
STREET

QUARTIER  
WARD ST JEAN

ARRONDISSEMENT ÉLECTORAL  
ELECTORAL DISTRICT

| NO DE COMPTE<br>ACCOUNT NO. | EMPLACEMENT DE L'IMMEUBLE<br>LOCATION OF PROPERTY   | CADASTRE - SUBDIVISION        | ENTRETIEN DES<br>TROTOIRS<br>PDS DE FRONT   | VALEUR (DOLLARS SEULEMENT) - VALUE (DOLLARS ONLY) |  |                                |                                   | TERRAIN<br>LAND | BÂTIMENTS<br>ET AUTRES ICHES<br>BUILDINGS<br>AND OTHER ITEMS | VALEUR EXEMPTÉ<br>EXEMPT VALUE | VALEUR IMPOSABLE<br>TAXABLE VALUE | VALEUR POUR LA<br>TAXE SCOLAIRE<br>VALUE FOR<br>SCHOOL TAX | NO DE RÉSOLUTION<br>RESOLUTION NO.<br><br>NO DE CERTIFICAT<br>CERTIFICATE NO. |
|-----------------------------|---|-------------------------------|---|---|--|--------------------------------|-----------------------------------|-----------------|--|--------------------------------|-----------------------------------|--|---|
|                             | NOM ET ADRESSE DU PROPRIÉTAIRE<br>NAME AND ADDRESS OF OWNER                                     | OCCUPATION ET<br>DÉNOMINATION | MANTENANCE OF<br>SIDEWALKS<br>FEET FRONTAGE | TERRAIN<br>LAND                                   | BÂTIMENTS<br>ET AUTRES ICHES<br>BUILDINGS<br>AND OTHER ITEMS | VALEUR EXEMPTÉ<br>EXEMPT VALUE | VALEUR IMPOSABLE<br>TAXABLE VALUE |                 |  |                                |                                   |  |   |
| 580854                      | 7545 STUART AVE<br><br>JAN ANCZURAWSKI<br>7545 STUART AVE                                       | 634 211                       | C 25  | 300   | 15900  |                                | 16200                             |                 |  | 1C                             | 16200                             |  |   |
| 580855                      | 1665<br>7555 STUART AVE<br><br>GREGOR ANCZURAWSKI<br>7571 STUART AVE                            | 634 212<br>213                | C 50  | 600   | 27150<br>19400   |                                | 27150<br>20000                    |                 |  | 1C                             | 27150<br>20000                    | CEMT. No. 53/1445<br>(1/12/53)                             |   |
| 580856                      | COMPTE ANNULÉ<br><br>VOIR COMPTE 58 555   |                               |   |   |  |                                |                                   |                 |  |                                |                                   |  |   |
| 580862                      | 7595/97 STUART AVE<br><br>MELINA FILION<br>CORINNE CARRIER<br>7495 AVE CHAMPAGNEUR              | 634 P218<br>219               | C 39  | 500   | 15200  |                                | 15700                             |                 |  | 1C                             | 15700                             |  |   |
| 580866                      | 7725/27 STUART AVE<br><br>SAM SPINDLER 1/2<br>7727 STUART<br>DAVID WISEMAN 1/2<br>5512 CASGRAIN | 634 P300<br>P301              | J 268                                       | 450   | 7650   |                                | 8100                              |                 |  | 1J                             | 8100                              |  |   |
| 580874                      | 7759/61 STUART AVE<br><br>HELEN NOZETZ<br>WIFE S AS TO P OF<br>WOLF HERSCHORN<br>5999 WAVERLEY  | 634 P307<br>P308              | J 268                                       | 450   | 7650   |                                | 8100                              |                 |  | 1J                             | 8100                              |  |   |

ROLE SUPPLEMENTAIRE D'ÉVALUATION DES IMMEUBLES POUR L'EXERCICE FINANCIER COMMENÇANT LE 1ER MAI 1953  
 SUPPLEMENTARY VALUATION ROLL OF IMMOVABLE PROPERTY FOR THE FISCAL YEAR COMMENCING 1ST. MAY 1953

RUE  
STREET

QUARTIER  
WARD ST JEAN

ARRONDISSEMENT ÉLECTORAL  
ÉLECTORAL DISTRICT

| NO DE COMPTE<br>ACCOUNT NO. | EMPLACEMENT DE L'IMMEUBLE<br>LOCATION OF PROPERTY   | CADASTRE - SUBDIVISION                  | ENTRETIEN DES<br>TROTOIRS<br>POS DE FRONT    | VALEUR (DOLLARS SEULEMENT) - VALUE (DOLLARS ONLY) |   |                                | VALEUR POUR LA<br>TAXE SCOLAIRE<br>VALUE FOR<br>SCHOOL TAX | NO DE RÉOLUTION<br>RESOLUTION NO.     |
|-----------------------------|---|---|--|---|---|--------------------------------|--|---------------------------------------|
|                             |   |   |  | TERRAIN<br>LAND                                   | BÂTIMENTS<br>ET AUTRES ITEX<br>BUILDINGS<br>AND OTHER ITEMS | VALEUR EXEMPTÉ<br>EXEMPT VALUE |  |                                       |
|                             | NOM ET ADRESSE DU PROPRIÉTAIRE<br>NAME AND ADDRESS OF OWNER   | OCCUPATION ET<br>DÉNOMINATION           | MAINTENANCE OF<br>SIDEWALKS<br>FEET FRONTAGE |   |   |                                |  | NO DE CERTIFICAT<br>CERTIFICATE NO.   |
| 580877                      | 7775 / 77 STUART AVE<br><br>SARI MARMOR<br>WIFE S AS TO P OF<br>GEORGE FINGERHUT<br>5468 PARK AVE APT 63  | 634 P310<br><br>P311<br><br>DRAUGHTSMAN | 268  | 450   | 7950  | 8400                           | 1E   | 8400<br><i>Cert 106<br/>(12-7-53)</i> |
| 580883                      | 7811 / 13 STUART AVE<br><br>ELSIE KUTZMAN<br>WIFE S AS TO P OF<br>ISRAEL DAVIS<br>BOX 224 VILLE ST GEORGES<br>CTR BEAUCE P Q  | 634 317<br><br>P318<br><br>MERCHANT     | 282  | 500   | 12000   | 12500                          | 1J   | 12500                                 |
| 580889                      | LOT STUART AVE<br><br>GEORGE BALOG<br>ANNA SIGHTA<br>HIS WIFE S AS TO P<br>7947 STUART AVE  | 634 394<br><br>BLACKSMITH               | 25   | 300   |   | 300                            | 1C   | 300                                   |
| 580898                      | 7983 / 85 STUART AVE<br><br>ROSE POMERANTZ<br>WIFE S AS TO P OF<br>RALPH BAKER<br>7983 STUART AVE<br>PAULINE POMERANTZ<br>WIFE S AS TO P OF<br>HARRY LEFTICK<br>7985 STUART AVE | 634 P403<br><br>404<br><br>FOREMAN      | 376  | 500   | 14900   | 15400                          | 1J   | 15400                                 |

ROLE SUPPLEMENTAIRE D'ÉVALUATION DES IMMEUBLES POUR L'EXERCICE FINANCIER COMMENÇANT LE 1ER MAI 1953  
 SUPPLEMENTARY VALUATION ROLL OF IMMOVABLE PROPERTY FOR THE FISCAL YEAR COMMENCING 1ST. MAY 1953

| RUE STREET | QUARTIER WARD   | ARRONDISSEMENT ÉLECTORAL ELECTORAL DISTRICT | CADASTRE - SUBDIVISION                         |  | VALEUR (DOLLARS SEULEMENT) - VALUE (DOLLARS ONLY) |   |              |  | FRONTONS BUILDINGS | ÉVALUATION | VALEUR POUR LA TAXE SCOLAIRE VALUE FOR SCHOOL TAX | NO DE RÉOLUTION RESOLUTION NO. |
|------------|---|---|--|--|---|---|--------------|--|--------------------|------------|---|--------------------------------|
|            |   |   | EMPLACEMENT DE L'IMMEUBLE LOCATION OF PROPERTY | NOM ET ADRESSE DU PROPRIÉTAIRE NAME AND ADDRESS OF OWNER | OCCUPATION ET / AND DENOMINATION                  | ENTRETIEN DES TROTTOIRS PDS DE FRONT MAINTENANCE OF SIDEWALKS FEET FRONTAGE | TERRAIN LAND | BÂTIMENTS ET AUTRES ICHS BUILDINGS AND OTHER ITEMS |                    |            |   |                                |
| 580899     | ST JEAN   |   | 634  | 405  | 26  | 350   |              | 350  | 1                  | 350        |   |                                |
|            | LOT STUART AVE  |   |  |  |   |   |              |  |                    |            |   |                                |
|            | ROSE POMERANTZ<br>WIFE S AS TO P OF<br>RALPH BAKER<br>7983 STUART AVE<br>PAULINE POMERANTZ<br>WIFE S AS TO P OF<br>HARRY LEFTICK<br>7983 STUART AVE | FOREMAN                                     |  |  |   |   |              |  |                    |            |   |                                |
| 580900     | ST JEAN   |   | 634  | 406  | 25  | 300   | 18400        | 18400<br>300                                       | 1                  | 300        | 54/2370<br>(9/1/54)                               |                                |
|            | LOT STUART AVE  |   |  |  |   |   |              |  |                    |            |   |                                |
|            | JOSEPH SALVATI<br>7280 QUERBES  |   |  |  |   |   |              |  |                    |            |   |                                |
| 580901     | ST JEAN   |   | 634  | 407  | 25  | 300   |              | 300  | 1                  | 300        |   |                                |
|            | LOT STUART AVE  |   |  |  |   |   |              |  |                    |            |   |                                |
|            | JOSEPH SALVATI<br>7280 QUERBES  |   |  |  |   |   |              |  |                    |            |   |                                |
| 580902     | ST JEAN   |   | 634  | 408  | 50  | 600   | 14200        | 14800  | 1                  | 14800      |   |                                |
|            | 3025/27 STUART AVE  | TRUCK LOADER                                |  | 409  |   |   |              |  |                    |            |   |                                |
|            | PETER SOROKA<br>1563 ST DOMINIQUE   |   |  |  |   |   |              |  |                    |            |   |                                |
| 580903     | ST JEAN   |   |  |  |   |   |              |  |                    |            |   |                                |
|            | COMPTE ANNULÉ   |   |  |  |   |   |              |  |                    |            |   |                                |
|            | VOIR COMPTE 580902  |   |  |  |   |   |              |  |                    |            |   |                                |
| 580908     | ST JEAN   |   | 634  | 414  | 25  | 300   | 30400        | 30400<br>300                                       | 1                  | 300        | 53/1480<br>(1-10-53)                              |                                |
|            | LOT STUART AVE  | STOCKKEEPER                                 |  |  |   |   |              |  |                    |            |   |                                |
|            | JOSEPH MICHALISZYN<br>7975 AVE CHAMPAGNEUR  |   |  |  |   |   |              |  |                    |            |   |                                |

ROLE SUPPLEMENTAIRE D'ÉVALUATION DES IMMEUBLES POUR L'EXERCICE FINANCIER COMMENÇANT LE 1ER MAI 1953  
 SUPPLEMENTARY VALUATION ROLL OF IMMOVABLE PROPERTY FOR THE FISCAL YEAR COMMENCING 1ST. MAY 1953

RUE  
STREET

QUARTIER  
WARD ST JEAN

ARRONDISSEMENT ÉLECTORAL  
ELECTORAL DISTRICT

| NO DE COMPTE<br>ACCOUNT NO. | EMPLACEMENT DE L'IMMEUBLE<br>LOCATION OF PROPERTY                                       | CADASTRE - SUBDIVISION<br>OCCUPATION ET<br>AND DÉSIGNATION | ENTRETIEN DES<br>TROTOIRS<br>PDS DE FRONT<br>MAINTENANCE OF<br>SIDEWALKS<br>FEET FRONTAGE | VALEUR (DOLLARS SEULEMENT) - VALUE (DOLLARS ONLY) |       | TERRAIN<br>LAND | BÂTIMENTS<br>ET AUTRES ITEM<br>BUILDINGS<br>AND OTHER ITEMS | VALEUR EXEMPTÉ<br>EXEMPT VALUE | VALEUR IMPOSABLE<br>TAXABLE VALUE | TROTTOIRS<br>SIDEWALKS | W<br>O<br>O<br>U | VALEUR POUR LA<br>TAXE SCOLAIRE<br>VALUE FOR<br>SCHOOL TAX | NO DE RÉOLUTION<br>RESOLUTION NO.<br>NO DE CERTIFICAT<br>CERTIFICATE NO. |
|-----------------------------|---|--|---|---|-------|-----------------|---|--------------------------------|-----------------------------------|------------------------|------------------|--|--|
|                             |   |  |   |   |       |                 |   |                                |                                   |                        |                  |  |  |
| 580909                      | LOT STUART AVE<br><br>JOSEPH MICHALISZYN<br>7975 AVE CHAMPAGNEUR                        | 634 415<br><br>C STOCKKEEPER                               | 25  | 300   |       |                 |   |                                | 300                               |                        | 1C               | 300  |  |
| 580917                      | 580910<br>580917<br>Non plus les<br>annexes + rampes avec 580910<br>8165/167 STUART AVE | 634 495<br><br>P496<br><br>J TAILOR                        |   | 350   | 12450 |                 |   |                                | 12800                             |                        | 2J               | 12800  |  |
| 580919                      | 8175/77 STUART AVE  | 634 P496<br>497<br>P498<br><br>J                           |   | 350   | 12450 |                 |   |                                | 12800                             |                        | 2J               | 12800  |  |
| 580921                      | 8185/87 STUART AVE  | 634 P498<br>499<br><br>C                                   |   | 350   | 14150 |                 |   |                                | 14500                             |                        | 2C               | 14500  |  |
| 580922                      | 8195/97 STUART AVE  | 634 500<br><br>P501<br><br>J                               |   | 350   | 14150 |                 |   |                                | 14500                             |                        | 2J               | 14500  |  |
| 580910                      | 8125 Stuart<br><br>Park Extension Jewish<br>Community Association<br>650 Blair          | 634 487<br>488<br>489<br>490<br><br>E                      | 100   | 840   | 59160 |                 |   |                                | 60000                             |                        | E                | 60000  | 580910<br>1311   |

ROLE SUPPLEMENTAIRE D'ÉVALUATION DES IMMEUBLES POUR L'EXERCICE FINANCIER COMMENÇANT LE 1<sup>ER</sup> MAI 1953  
 SUPPLEMENTARY VALUATION ROLL OF IMMOVABLE PROPERTY FOR THE FISCAL YEAR COMMENCING 1<sup>ST</sup>. MAY 1953

RUE  
STREET

QUARTIER  
WARD ST JEAN

ARRONDISSEMENT ÉLECTORAL  
ELECTORAL DISTRICT

| NO DE COMPTE<br>ACCOUNT NO. | EMPLACEMENT DE L'IMMEUBLE<br>LOCATION OF PROPERTY  | CADASTRE - SUBDIVISION          | ENTRETIEN DES<br>TROTTOIRS<br>POS DE FRONT   | VALEUR (DOLLARS SEULEMENT) - VALUE (DOLLARS ONLY) |   |                                |                                   | VECTORS<br>SIDEWALKS | E<br>D<br>O<br>C | DÉSIGNATION  | VALEUR POUR LA<br>TAXE SCOLAIRE<br>VALUE FOR<br>SCHOOL TAX | NO DE RÉOLUTION<br>RESOLUTION NO.<br>NO DE CERTIFICAT<br>CERTIFICATE NO. |
|-----------------------------|--|---------------------------------|--|---|---|--------------------------------|-----------------------------------|----------------------|------------------|--------------|--|--|
|                             | NOM ET ADRESSE DU PROPRIÉTAIRE<br>NAME AND ADDRESS OF OWNER  | OCCUPATION ET<br>DÉNOMINATION   | MAINTENANCE OF<br>SIDEWALKS<br>FEET FRONTAGE | TERRAIN<br>LAND                                   | BÂTIMENTS<br>ET AUTRES ITEM<br>BUILDINGS<br>AND OTHER ITEMS | VALEUR EXEMPTÉ<br>EXEMPT VALUE | VALEUR IMPOSABLE<br>TAXABLE VALUE |                      |                  |              |  |  |
| 580924                      | 8205 /07 STUART AVE<br><br>AMALIA BUCHOLZ<br>WIFE S AS TO P OF<br>EDMOND NIWES<br>8205 STUART AVE    | 634 P501<br><br>502<br><br>P503 |  | 350   | 12450   |                                | 12800                             |                      | 2D               | 12800        |  |  |
| 580925                      | 8215 /17 STUART AVE<br><br>ANNIE KAUFMAN<br>WIFE S AS TO P OF<br>WILLIE BORKOWSKY<br>8215 STUART AVE | 634 P503<br><br>504             |  | 350   | 12450   |                                | 12800                             |                      | 2J               | 12800        |  |  |
| 580926                      | COMPTE ANNULÉ<br><br>COMPTE ANNULÉ<br>VOIR COMPTE 580925   |                                 |  |   |   |                                |                                   |                      |                  |              |  |  |
| 580927                      | 8205/27<br>LOT STUART AVE<br><br>SALLY KAUFMAN<br>WIFE S AS TO P OF<br>MAX COHEN<br>7779 BIRNAM      | 634 505<br><br>P506             |  | 400   | 14150   |                                | 14150<br>400                      |                      | 2J               | 14150<br>400 | 53/110<br>(5-5-53)   |  |
| 580928                      | COMPTE ANNULÉ<br><br>COMPTE ANNULÉ<br>VOIR COMPTES NOS 580927 ET 580929                              |                                 |  |   |   |                                |                                   |                      |                  |              |  |  |

ROLE SUPPLEMENTAIRE D'ÉVALUATION DES IMMEUBLES POUR L'EXERCICE FINANCIER COMMENÇANT LE 1<sup>ER</sup> MAI 1953  
 SUPPLEMENTARY VALUATION ROLL OF IMMOVABLE PROPERTY FOR THE FISCAL YEAR COMMENCING 1<sup>ST</sup>. MAY 1953

RUE  
STREET

QUARTIER  
WARD  
ST JEAN

ARRONDISSEMENT ÉLECTORAL  
ELECTORAL DISTRICT

| NO DE COMPTE<br>ACCOUNT NO. | EMPLACEMENT DE L'IMMEUBLE<br>LOCATION OF PROPERTY  | CADASTRE - SUBDIVISION<br>OCCUPATION ET<br>AND DÉNOMINATION | ENTRETIEN DES<br>TROTTOIRS<br>POS DE FRONT<br>MAINTENANCE OF<br>SIDEWALKS<br>FEET FRONTAGE | VALEUR (DOLLARS SEULEMENT) - VALUE (DOLLARS ONLY) |   |                                |                                   | PROFONDEUR<br>DE LA RUE<br>STREET | E<br>D<br>O<br>U<br>D<br>E<br>N<br>O<br>M<br>I<br>N<br>A<br>T<br>I<br>O<br>N | VALEUR POUR LA<br>TAXE SCOLAIRE<br>VALUE FOR<br>SCHOOL TAX | NO DE RÉOLUTION<br>RÉSOLUTION NO.<br>NO DE CERTIFICAT<br>CERTIFICATE NO. |
|-----------------------------|--|---|--|---|---|--------------------------------|-----------------------------------|-----------------------------------|--|--|--|
|                             |  |   |  | TERRAIN<br>LAND                                   | BÂTIMENTS<br>ET AUTRES ITEX<br>BUILDINGS<br>AND OTHER ITEMS | VALEUR EXEMPTÉ<br>EXEMPT VALUE | VALEUR IMPOSABLE<br>TAXABLE VALUE |                                   |  |  |  |
| 580929                      | <sup>8535/57</sup><br>LOT STUART AVE<br><br>ROLAND DROUIN<br>7863 BIRNAM                         | 634 P506<br><br>507<br><br>P508<br><br>BUILDER              |  | 260   | 18540   |                                | 18540<br>260                      | 2C                                | 18540<br>260   | RES. N. 53/111<br>(5-5-53)                                 |  |
| 580930                      | 8245/47 STUART AVE<br><br>ANDREW PALKOVICH<br>22 PINE AVE EST                                    | 634 P508<br><br>P509<br><br>LABOURER                        |  | 260   | 10940   |                                | 11200                             | 2C                                | 11200  | Cont 117<br>(17-6-57)                                      |  |
| 580932                      | 8255/57 STUART AVE<br><br>SALLY KAUFMAN<br>WIFE S AS TO P OF<br>MAX COHEN<br>8225 STUART AVE     | 634 P509<br><br>510<br><br>MERCHANT                         |  | 400   | 14300   |                                | 14700                             | 2J                                | 14700  |  |  |
| 580953                      | LOT STUART AVE<br><br>THE PROTESTANT BOARD OF<br>SCHOOL COMMISSIONERS OF<br>THE CITY OF MONTREAL | 634 607<br><br>P  |  | 130   |   |                                | 130                               | 2P                                | 130  |  |  |
| 580954                      | LOT STUART AVE<br><br>THE PROTESTANT BOARD OF<br>SCHOOL COMMISSIONERS OF<br>THE CITY OF MONTREAL | 634 608<br><br>P  |  | 130   |   |                                | 130                               | 2P                                | 130  |  |  |
| 580961                      | <sup>8535/57</sup><br>LOT STUART AVE<br><br>EZIO TOMASINI<br>6752 2 E AVE                        | 634 694<br><br>P695<br><br>ENTREPRENEUR                     | 375  | 300   | 14700   |                                | 14700<br>300                      | 1P                                | 14700<br>300   | RES. N. 53/1036<br>(14-0-53)                               |  |



ROLE SUPPLEMENTAIRE D'ÉVALUATION DES IMMEUBLES POUR L'EXERCICE FINANCIER COMMENÇANT LE 1ER MAI 1953  
 SUPPLEMENTARY VALUATION ROLL OF IMMOVABLE PROPERTY FOR THE FISCAL YEAR COMMENCING 1ST. MAY 1953

| NO DE COMPTE<br>ACCOUNT NO. | EMPLACEMENT DE L'IMMEUBLE<br>LOCATION OF PROPERTY                     | C/DASTRE - SUBDIVISION | ENTRETIEN DES<br>TROTTOIRS<br>POS DE FRONT<br>MAINTENANCE OF<br>SIDEWALKS<br>FEET FRONTAGE | VALEUR (DOLLARS SEULEMENT) - VALUE (DOLLARS ONLY) |  |                                | TROTTOIRS<br>SIDEWALKS | C<br>D<br>E | DÉNOMINATION | VALEUR POUR LA<br>TAXE SCOLAIRE<br>VALUE FOR<br>SCHOOL TAX | NO DE RÉOLUTION<br>RESOLUTION NO.<br>NO DE CERTIFICAT<br>CERTIFICATE NO. |
|-----------------------------|---|------------------------|--|---|--|--------------------------------|------------------------|-------------|--------------|--|--|
|                             |   |                        |  | TERRAIN<br>LAND                                   | BÂTIMENTS<br>ET AUTRES BEM<br>BUILDINGS<br>AND OTHER ITEMS | VALEUR EXEMPTÉ<br>EXEMPT VALUE |                        |             |              |  |  |
| 580962                      | COMPTE ANNULÉ<br>VOIR COMPTES 580961 ET 580963                        |                        |  |   |  |                                |                        |             |              |  |  |
| 580963                      | 9639-44<br>LOT STUART AVE<br>HERVE LIPPE DURAND<br>2000 CONNAUGHT AVE | 634 P695<br>696        | C 375  | 300   | 14700  | 14700<br>300                   |                        | 1C          | 14700<br>300 | RES. No. 53/1037<br>(14-10-53)                             |  |
| 580969                      | 8575/79 STUART AVE<br>JOHN GODECKI<br>8575 STUART AVE                 | 634 702<br>703         | C 50   | 420   | 13580  |                                |                        | 1C          | 14000        |  |  |
| 580970                      | COMPTE ANNULÉ<br>VOIR COMPTE 580969                                   |                        |  |   |  |                                |                        |             |              |  |  |
| 580973                      | 8595/99 STUART AVE<br>LEOPOLO BOUCHER<br>8595 STUART AVE              | 634 706<br>707<br>708  | C 75   | 630   | 14170  | 14800                          |                        | 1C          | 14800        |  |  |

ROLE SUPPLEMENTAIRE D'ÉVALUATION DES IMMEUBLES POUR L'EXERCICE FINANCIER COMMENÇANT LE 1ER MAI 1953  
 SUPPLEMENTARY VALUATION ROLL OF IMMOVABLE PROPERTY FOR THE FISCAL YEAR COMMENCING 1ST. MAY 1953

RUE  
STREET

QUARTIER  
WARD ST JEAN

ARRONDISSEMENT ÉLECTORAL  
ELECTORAL DISTRICT

| NO DE COMPTE<br>ACCOUNT NO. | EMPLACEMENT DE L'IMMEUBLE<br>LOCATION OF PROPERTY | CADASTRE - SUBDIVISION<br>OCCUPATION ET<br>AND DÉNOMINATION | ENTRETIEN DES<br>TROTOIRS<br>PDS DE FRONT<br>MAINTENANCE OF<br>SIDEWALKS<br>FEET FRONTAGE | VALEUR (DOLLARS SEULEMENT) - VALUE (DOLLARS ONLY) |   |                                |                                   | E<br>D<br>O<br>C<br>D<br>E<br>N<br>O<br>M<br>I<br>N<br>A<br>T<br>I<br>O<br>N | VALEUR POUR LA<br>TAXE SCOLAIRE<br>VALUE FOR<br>SCHOOL TAX | NO DE RÉOLUTION<br>RÉSOLUTION NO.<br>NO DE CERTIFICAT<br>CERTIFICATE NO. |
|-----------------------------|---|---|---|---|---|--------------------------------|-----------------------------------|--|--|--|
|                             |   |   |   | TERRAIN<br>LAND                                   | BÂTIMENTS<br>ET AUTRES ITEM<br>BUILDINGS<br>AND OTHER ITEMS | VALEUR EXEMPTÉ<br>EXEMPT VALUE | VALEUR IMPOSABLE<br>TAXABLE VALUE |  |  |  |
| 580974                      | COMPTE ANNUE<br>VOIR COMPTE 580973                |   |   |   |   |                                |                                   |  |  |  |
| 580975                      | COMPTE ANNUE<br>VOIR COMPTE 580973                |   |   |   |   |                                |                                   |  |  |  |
| 580987                      | LOT STUART AVE<br>HYBEN CORP                      | 634 727   | N 25  | 210   |   |                                | 210                               | 5N   | 210  |  |
|                             |   |   |   | 32270   | 571440  | 190                            | 603520                            |  | 616722T  |  |

ROLE SUPPLEMENTAIRE D'ÉVALUATION DES IMMEUBLES POUR L'EXERCICE FINANCIER COMMENÇANT LE 1ER MAI 1953  
 SUPPLEMENTARY VALUATION ROLL OF IMMOVABLE PROPERTY FOR THE FISCAL YEAR COMMENCING 1ST. MAY 1953

| RUE STREET | QUARTIER WARD   | ARRONDISSEMENT ÉLECTORAL ELECTORAL DISTRICT | EMPLACEMENT DE L'IMMEUBLE LOCATION OF PROPERTY           |   | CADASTRE - SUBDIVISION | ENTRETIEN DES TROTTOIRS PDS DE FRONT MAINTENANCE OF SIDEWALKS FEET FRONTAGE | VALEUR (DOLLARS SEULEMENT) - VALUE (DOLLARS ONLY) |  | VALEUR POUR LA TAXE SCOLAIRE VALUE FOR SCHOOL TAX | NO DE RÉSOLUTION RESOLUTION NO. |
|------------|---|---|--|---|------------------------|---|---|--|---|---------------------------------|
|            |   |   | NOM ET ADRESSE DU PROPRIÉTAIRE NAME AND ADDRESS OF OWNER | OCCUPATION ET DÉNOMINATION AND DENOMINATION |                        |   | TERRAIN LAND                                      | BÂTIMENTS ET AUTRES ITEM BUILDINGS AND OTHER ITEMS |   |                                 |
| 581009     | 8600<br>LOT WISEMAN AVE<br>Andrew Podlinsky<br>3446 8600 Wiseman<br>LOUIS CSAKI<br>7798 WISEMAN AVE                                 | 634 745                                     |  | 110   | 23280                  | 23280<br>110  | 2C  | 23280<br>110                                       | 1954/55<br>CERT. No. 55/371<br>(31-5-55)          |                                 |
| 581010     | LOT WISEMAN AVE<br>LOUIS CSAKI<br>7798 WISEMAN AVE  | 634 744                                     |  | 110   |                        | 110   | 2C  | 110  |   |                                 |
| 581013     | 4670/72<br>LOT WISEMAN AVE<br>PETER STEGER<br>3632 DE BULLION   | 634 741<br>P740                             | PAINTER  | 130   | 13970                  | 13970<br>130  | 2N  | 13970<br>130                                       | CERT. No. 53/1039<br>(14-10-53)                   |                                 |
| 581014     | 4569/66<br>LOT WISEMAN AVE<br>LUCIEN BOUCLIN<br>3260 BOUL LAPOINTE<br>ALBERT BOUCLIN<br>15150 NOTRE DAME EST<br>POINTE AUX TREMBLES | 634 P740<br>P739                            |  | 130   | 13970                  | 13970<br>130  | 2C  | 13970<br>130                                       | CERT. No. 53/1040<br>(14-10-53)                   |                                 |
| 581015     | 4564-62<br>LOT WISEMAN AVE<br>NICK DISSLER<br>4018 LAVAL  | 634 P739<br>P738                            | CARPENTER  | 130   | 13970                  | 13970<br>130  | 2C  | 13970<br>130                                       | CERT. No. 53/1041<br>(14-10-53)                   |                                 |
| 581016     | 4560-58<br>LOT WISEMAN AVE<br>STEFAN BRISCHLER<br>3656 DE BULLION   | 634 P738<br>P737                            | CARPENTER  | 130   | 13970                  | 13970<br>130  | 2C  | 13970<br>130                                       | CERT. No. 53/1042<br>(14-10-53)                   |                                 |

ROLE SUPPLEMENTAIRE D'ÉVALUATION DES IMMEUBLES POUR L'EXERCICE FINANCIER COMMENÇANT LE 1ER MAI 1953  
 SUPPLEMENTARY VALUATION ROLL OF IMMOVABLE PROPERTY FOR THE FISCAL YEAR COMMENCING 1ST. MAY 1953

RUE  
STREET

QUARTIER  
WARD ST JEAN

ARRONDISSEMENT ÉLECTORAL  
ELECTORAL DISTRICT

| NO DE COMPTE<br>ACCOUNT NO. | EMPLACEMENT DE L'IMMEUBLE<br>LOCATION OF PROPERTY<br>NOM ET ADRESSE DU PROPRIÉTAIRE<br>NAME AND ADDRESS OF OWNER                    | CADASTRE - SUBDIVISION<br>OCCUPATION ET<br>AND DÉNOMINATION | ENTRETIEN DES<br>TROTTOIRS<br>POS DE FRONT<br>MAINTENANCE OF<br>SIDEWALKS<br>FEET FRONTAGE | VALEUR (DOLLARS SEULEMENT) - VALUE (DOLLARS ONLY) |  | VALEUR EXEMPTÉ<br>EXEMPT VALUE | VALEUR IMPOSABLE<br>TAXABLE VALUE | B<br>D<br>O<br>U | DÉSIGNATION | VALEUR POUR LA<br>TAXE SCOLAIRE<br>VALUE FOR<br>SCHOOL TAX | NO DE RÉOLUTION<br>RESOLUTION NO.<br>NO DE CERTIFICAT<br>CERTIFICATE NO. |
|-----------------------------|---|---|--|---|--|--------------------------------|-----------------------------------|------------------|-------------|--|--|
|                             |   |   |  | TERRAIN<br>LAND                                   | BÂTIMENTS<br>ET AUTRES<br>BÂTIMENTS<br>AND OTHER ITEMS |                                |                                   |                  |             |  |  |
| 581017                      | 8556/54<br>LOT WISEMAN AVE<br>LUCIEN BOUCLIN<br>3260 BOUL LAPOINTE<br>ALBERT BOUCLIN<br>15150 NOTRE DAME EST<br>POINTE AUX TREMBLES | 634 P737  |  | 40  | 13950  |                                | 13950<br>40                       |                  | 2C          | 13950<br>40  | DEBT. N. 53/1800<br>(9-11-53)  |
| 581018                      | LOT WISEMAN AVE<br>LUCIEN BOUCLIN<br>3260 BOUL LAPOINTE<br>ALBERT BOUCLIN<br>15150 NOTRE DAME EST<br>POINTE AUX TREMBLES            | 634 736   |  | 110   |  |                                | 110                               |                  | 2C          | 110  |  |
| 581019                      | 8559/50<br>LOT WISEMAN AVE<br>LUCIEN BOUCLIN<br>3260 BOUL LAPOINTE<br>ALBERT BOUCLIN<br>15150 NOTRE DAME EST<br>POINTE AUX TREMBLES | 634 735   |  | 110   | 13990  |                                | 13990<br>110                      |                  | 2C          | 13990<br>110   | DEBT. N. 54/483<br>(20/5/54)<br><del>DEBT. N. 53/1800</del><br>(9-11-53) |
| 581020                      | LOT WISEMAN AVE<br>GINO UGO DEL BOSCO<br>8545 WISEMAN   | 634 734   |  | 110   |  |                                | 110                               |                  | 2C          | 110  |  |
| 581021                      | LOT WISEMAN AVE<br>GINO UGO DEL BOSCO<br>8545 WISEMAN   | 634 733   |  | 110   |  |                                | 110                               |                  | 2C          | 110  |  |
| 581050                      | 8242/40<br>LOT WISEMAN AVE<br>GEORGE UREGI 1/2<br>LOUIS J FETT 1/2<br>7799 AVE DE L EPEE  | 634 485   |  | 300   | 13050  |                                | 13050<br>300                      |                  | 2C          | 13050<br>300   | DEBT. N. 54/3575<br>(16/3/54)  |

ROLE SUPPLEMENTAIRE D'ÉVALUATION DES IMMEUBLES POUR L'EXERCICE FINANCIER COMMENÇANT LE 1ER MAI 1953  
 SUPPLEMENTARY VALUATION ROLL OF IMMOVABLE PROPERTY FOR THE FISCAL YEAR COMMENCING 1ST. MAY 1953

RUE  
STREET

QUARTIER  
WARD ST JEAN

ARRONDISSEMENT ÉLECTORAL  
ELECTORAL DISTRICT

| NO DE COMPTE<br>ACCOUNT NO. | EMPLACEMENT DE L'IMMEUBLE<br>LOCATION OF PROPERTY                                 | CADASTRE - SUBDIVISION            | ENTRETIEN DES<br>TROTTOIRS<br>PDS DE FRONT   | VALEUR (DOLLARS SEULEMENT) - VALUE (DOLLARS ONLY) |   |                                |                                   | DÉSIGNATION<br>DÉNOMINATION | VALEUR POUR LA<br>TAXE SCOLAIRE<br>VALUE FOR<br>SCHOOL TAX | NO DE RÉOLUTION<br>RESOLUTION NO. |
|-----------------------------|---|-----------------------------------|--|---|---|--------------------------------|-----------------------------------|-----------------------------|--|-----------------------------------|
|                             | NOM ET ADRESSE DU PROPRIÉTAIRE<br>NAME AND ADDRESS OF OWNER                       | OCCUPATION ET<br>AND DÉNOMINATION | MAINTENANCE OF<br>SIDEWALKS<br>FEET FRONTAGE | TERRAIN<br>LAND                                   | BÂTIMENTS<br>ET AUTRES ITEM<br>BUILDINGS<br>AND OTHER ITEMS | VALEUR EXEMPTÉ<br>EXEMPT VALUE | VALEUR IMPOSABLE<br>TAXABLE VALUE |                             |  |                                   |
| 581051                      | LOT WISEMAN AVE<br><br>GEORGE UREGI 1/2<br>LOUIS J FETT 1/2<br>7799 AVE DE L'ÉPÉE | 634 484<br>P483                   |  | 350   |   |                                | 350                               | 2C                          | 350  |                                   |
| 581052                      | LOT WISEMAN AVE<br><br>LOUIS CSAKI<br>7798 WISEMAN                                | 634 P483                          |  | 300   | 15400   |                                | 15400<br>300                      | 2C                          | 15400<br>300   | CERT. No. 54/1962<br>(2/2/54)     |
| 581053                      | LOT WISEMAN AVE<br><br>LOUIS CSAKI<br>7798 WISEMAN AVE                            | 634 482                           |  | 300   |   |                                | 300                               | 2C                          | 300  |                                   |
| 581091                      | 7960 WISEMAN AVE<br><br>LOUIS KARDASH<br>MARY UDASKIN<br>HIS WIFE S AS TO P       | 634 P374<br>373                   | 33   | 550   | 4750  |                                | 5300                              | 1J                          | 5300   |                                   |
| 581105                      | 7796/98 WISEMAN AVE<br><br>LOUIS CSAKI<br>ELIZABETH BALAZES HIS WIFE              | 634 288                           | 25   | 450   | 7150  |                                | 7600                              | 1C                          | 7600   |                                   |
| 581118                      | 7728/26 WISEMAN AVE<br><br>FLORENCE M DAWSON<br>WIFE C AS TO P OF<br>ALBERT DEW   | 634 275<br>274                    | 50   | 850   | 5850  |                                | 6700                              | 1P                          | 6700   |                                   |

ROLE SUPPLEMENTAIRE D'ÉVALUATION DES IMMEUBLES POUR L'EXERCICE FINANCIER COMMENÇANT LE 1<sup>ER</sup> MAI 1953  
 SUPPLEMENTARY VALUATION ROLL OF IMMOVABLE PROPERTY FOR THE FISCAL YEAR COMMENCING 1<sup>ST</sup>. MAY 1953

RUE  
STREET

QUARTIER  
WARD ST JEAN

ARRONDISSEMENT ÉLECTORAL  
ELECTORAL DISTRICT

| NO DE COMPTE<br>ACCOUNT NO. | EMPLACEMENT DE L'IMMEUBLE<br>LOCATION OF PROPERTY   | CADASTRE - SUBDIVISION                              | ENTRETIEN DES<br>TROTTOIRS<br>POS DE FRONT  | VALEUR (DOLLARS SEULEMENT) - VALUE (DOLLARS ONLY) |   |                                |                                   | TERRAINS<br>SIDEWALKS | E<br>C<br>U | DÉSIGNATION  | VALEUR POUR LA<br>TAXE SCOLAIRE<br>VALUE FOR<br>SCHOOL TAX | NO DE RÉOLUTION<br>RESOLUTION NO.<br><br>NO DE CERTIFICAT<br>CERTIFICATE NO. |
|-----------------------------|---|---|---|---|---|--------------------------------|-----------------------------------|-----------------------|-------------|--------------|--|--|
|                             | NOM ET ADRESSE DU PROPRIÉTAIRE<br>NAME AND ADDRESS OF OWNER   | OCCUPATION ET<br>DÉNOMINATION<br>AND DENOMINATION   | MANTENANCE OF<br>SIDEWALKS<br>FEET FRONTAGE | TERRAIN<br>LAND                                   | BÂTIMENTS<br>ET AUTRES ITEM<br>BUILDINGS<br>AND OTHER ITEMS | VALEUR EXEMPTÉ<br>EXEMPT VALUE | VALEUR IMPOSABLE<br>TAXABLE VALUE |                       |             |              |  |  |
| 581120                      | 7718/16 WISEMAN AVE<br><br>OVILA MESSIER<br>7718 WISEMAN AVE  | 634 272<br><br>COMMIS                               | C 25  | 450   | 5950  |                                | 6400                              |                       | 1C          | 6400         |  |  |
| 581150                      | 7260 WISEMAN AVE<br><br>DOMINIQUE MAURI<br>7262 WISEMAN AVE<br>HENRI POTVIN<br>7260 WISEMAN AVE   | 634 110<br><br>P109<br><br>STATUAIRE<br>EMP M T C   | C 496                                       | 650   | 12750   |                                | 13400                             |                       | 1C          | 13400        |  |  |
| 581152                      | 7252/50<br>LOT WISEMAN AVE<br><br><i>Maurice Paton</i><br>7250 Wiseman<br>ROLAND BROUIN<br>7863 BIRNAM                                  | 634 P109<br><br>108<br><br>P107<br><br>CONSTRUCTEUR | C 29  | 400   | 12000   |                                | 12000<br>400                      |                       | 1C          | 12000<br>400 | RES. No. 53/112<br>(5-5-53)<br>part 2<br>(10-5-53)         |  |
| 581153                      | 7242/40<br>LOT WISEMAN AVE<br><br>MATHIAS REDLING<br>JOSEPH REDLING<br>7240 WISEMAN   | 634 P107<br><br>106<br><br>HELPER<br>COOK           | C 464                                       | 600   | 13000   |                                | 13000<br>600                      |                       | 1C          | 13000<br>600 | RES. No. 53/113<br>(5-5-53)                                |  |
| 581154                      | COMPTE ANNUE<br><br>COMPTE ANNUE<br>VOIR COMPTES 587110 ET 11   |   |   |   |   |                                |                                   |                       |             |              |  |  |
| 581198                      | 7007 WISEMAN AVE<br><br>VIKTORAS ALIAS VIKTOR LUKSA<br>1567 ST. DOMINIQUE<br>JULIA MURASCHYK WIFE OF<br>SAM ROMANIUK 1/2<br>7458 BIRNAM | 636 79<br><br>LABORER                               | P 25  | 450   | 250   |                                | 700                               |                       | 1P          | 700          |  |  |

ROLE SUPPLEMENTAIRE D'ÉVALUATION DES IMMEUBLES POUR L'EXERCICE FINANCIER COMMENÇANT LE 1ER MAI 1953  
 SUPPLEMENTARY VALUATION ROLL OF IMMOVABLE PROPERTY FOR THE FISCAL YEAR COMMENCING 1ST. MAY 1953

RUE  
STREET

QUARTIER  
WARD ST JEAN

ARRONDISSEMENT ÉLECTORAL  
ELECTORAL DISTRICT

| NO DE COMPTE<br>ACCOUNT NO. | EMPLACEMENT DE L'IMMEUBLE<br>LOCATION OF PROPERTY  | CADASTRE - SUBDIVISION        | ENTRETIEN DES<br>TROTTOIRS<br>PDS DE FRONT  | VALEUR (DOLLARS SEULEMENT) - VALUE (DOLLARS ONLY) |   |                                |                                   | TROTTOIRS<br>SIDEWALKS | U<br>D<br>O<br>U | DÉNOMINATION | VALEUR POUR LA<br>TAXE SCOLAIRE<br>VALUE FOR<br>SCHOOL TAX | NO DE RÉOLUTION<br>RESOLUTION NO.<br><br>NO DE CERTIFICAT<br>CERTIFICATE NO. |
|-----------------------------|--|-------------------------------|---|---|---|--------------------------------|-----------------------------------|------------------------|------------------|--------------|--|--|
|                             | NOM ET ADRESSE DU PROPRIÉTAIRE<br>NAME AND ADDRESS OF OWNER  | OCCUPATION ET<br>DÉNOMINATION | MANTENANCE OF<br>SIDEWALKS<br>FEET FRONTAGE | TERRAIN<br>LAND                                   | BÂTIMENTS<br>ET AUTRES ÎTEM<br>BUILDINGS<br>AND OTHER ITEMS | VALEUR EXEMPTÉ<br>EXEMPT VALUE | VALEUR IMPOSABLE<br>TAXABLE VALUE |                        |                  |              |  |  |
| 581199                      | 7017 31<br>LOT WISEMAN AVE<br><br>VIKTORAS ALIAS VIKTOR LUKSA<br>1567 ST DOMINIQUE<br>JULIA MURASCHYK WIFE OF<br>SAM ROMANIUK 1/2<br>7458 BIRNAM | 636 80                        | 25  | 450   | 15050   |                                | 15050<br>450                      |                        | 1                | 15050<br>450 | Res 133 à 140<br>Cert. No. 55/348<br>(30/5/55)             |  |
| 581213                      | 7261/63 WISEMAN AVE<br><br>ALBERT DUPRAS<br>5983 ST HUBERT   | 636 175                       | C 25  | 450   | 4150  |                                | 4600                              |                        | 1C               | 4600         |  |  |
| 581217                      | 7427/31 WISEMAN AVE<br><br>CLAIRE GENEST<br>EPSE S DE B DE<br>ROLAND GAUTHIER<br>7427 AVE WISEMAN  | 636 225                       | C 26  | 450   | 6050  |                                | 6500                              |                        | 1C               | 6500         |  |  |
| 581233                      | 7521/23 WISEMAN AVE<br><br>DANIEL GERST<br>4158 ST URBAIN  | 636 240                       | J 25  | 450   | 8050  |                                | 8500                              |                        | 1J               | 8500         |  |  |
| 581239                      | 7565/67 WISEMAN AVE<br><br>CECILE ST LOUIS<br>EPSE S DE B DE<br>ROGER BERNIER<br>985 BOUL GRAHAM   | 636 247                       | C 25  | 450   | 6350  |                                | 6800                              |                        | 1C               | 6800         |  |  |
| 581241                      | LOT WISEMAN AVE<br><br>ANTONI CHMIELEWSKI<br>7425 OUTREMONT  | 636 249                       | N 25  | 450   |   |                                | 450                               |                        | 1N               | 450          |  |  |

ROLE SUPPLEMENTAIRE D'ÉVALUATION DES IMMEUBLES POUR L'EXERCICE FINANCIER COMMENÇANT LE 1<sup>ER</sup> MAI 1953  
 SUPPLEMENTARY VALUATION ROLL OF IMMOVABLE PROPERTY FOR THE FISCAL YEAR COMMENCING 1ST. MAY 1953

RUE  
STREET

QUARTIER  
WARD ST JEAN

ARRONDISSEMENT ÉLECTORAL  
ELECTORAL DISTRICT

| NO DE COMPTE<br>ACCOUNT NO. | EMPLACEMENT DE L'IMMEUBLE<br>LOCATION OF PROPERTY   | CADASTRE - SUBDIVISION<br>OCCUPATION ET<br>AND DÉNOMINATION | ENTRETIEN DES<br>TROTTOIRS<br>POS DE FRONT<br>MAINTENANCE OF<br>SIDEWALKS<br>FEET FRONTAGE | VALEUR (DOLLARS SEULEMENT) - VALUE (DOLLARS ONLY) |   |                                |                                   | VICINITÉS<br>SIDWALKS | D E U<br>DÉNOMINATION | VALEUR POUR LA<br>TAXE SCOLAIRE<br>VALUE FOR<br>SCHOOL TAX | NO DE RÉOLUTION<br>RESOLUTION NO.<br>NO DE CERTIFICAT<br>CERTIFICATE NO. |
|-----------------------------|---|---|--|---|---|--------------------------------|-----------------------------------|-----------------------|-----------------------|--|--|
|                             |   |   |  | TERRAIN<br>LAND                                   | BÂTIMENTS<br>ET AUTRES ITEM<br>BUILDINGS<br>AND OTHER ITEMS | VALEUR EXEMPTÉ<br>EXEMPT VALUE | VALEUR IMPOSABLE<br>TAXABLE VALUE |                       |                       |  |  |
| 581242                      | 7587 WISEMAN AVE<br><br>ANTONI CHMIELEWSKI<br>7425 OUTREMONT  | 636 250<br><br>ELECTRICAL<br>ENGINEER                       | N 26   | 500   | 1700  |                                | 2200                              | 1N                    | 2200                  |  |  |
| 581244                      | 7597/99 WISEMAN AVE<br><br>MIRON BALABANSKY<br><del>42 DOBBIE AVE</del><br><del>VILLE MT ROYAL</del><br>7597 Wiseman<br>7765/67 | 636 252<br><br>C<br><br>C                                   | 26   | 500   | 10900   |                                | 11400                             | 1C                    | 11400                 |  |  |
| 581253                      | LOT WISEMAN AVE<br><br>MARK BULATOWYCZ<br>3970 LAVAL  | 636 354<br><br>C<br><br>CARPENTER                           | 25   | 450   | 22550   |                                | 23550<br>450                      | 1C                    | 23550<br>450          | CERT. No. 54/914<br>(15/6/54)                              |  |
| 581255                      | 7797/95 WISEMAN AVE<br><br>ANNE MARIE WATTIEZ<br>757 AVE DE L'ÉPÉE OUT  | 636 358<br><br>359<br><br>C                                 | 506  | 950   | 6550  |                                | 7500                              | 1C                    | 7500                  |  |  |
| 581275                      | 8205 WISEMAN<br><br>GUSTAF H ELM<br>8205 WISEMAN AVE  | 636 689<br><br>690<br><br>MNFTR                             | 50   | 650   | 6750  |                                | 7400                              | 1C                    | 7400                  | Cert 107<br>12-7-55  |  |
| 581277                      | LOT WISEMAN AVE<br><br>GUSTAF H ELM<br>8205 WISEMAN AVE   | 636 691<br><br>MNFTR  | P 25   | 350   |   |                                | 350                               | 1P                    | 350                   |  |  |
| 581278                      | LOT WISEMAN AVE<br><br>GUSTAF H ELM<br>8205 WISEMAN AVE   | 636 692<br><br>MNFTR  | D 25   | 350   |   |                                | 350                               | 1P                    | 350                   |  |  |



ROLE SUPPLEMENTAIRE D'ÉVALUATION DES IMMEUBLES POUR L'EXERCICE FINANCIER COMMENÇANT LE 1<sup>ER</sup> MAI 1953  
 SUPPLEMENTARY VALUATION ROLL OF IMMOVABLE PROPERTY FOR THE FISCAL YEAR COMMENCING 1ST. MAY 1953

RUE  
STREET

QUARTIER  
WARD ST JEAN

ARRONDISSEMENT ÉLECTORAL  
ELECTORAL DISTRICT

| NO DE COMPTE<br>ACCOUNT NO. | EMPLACEMENT DE L'IMMEUBLE<br>LOCATION OF PROPERTY   | CADASTRE - SUBDIVISION        | ENTRETIEN DES<br>TROTTOIRS<br>PDS DE FRONT  | VALEUR (DOLLARS SEULEMENT) - VALUE (DOLLARS ONLY) |   |                                | E<br>D<br>O<br>O<br>C | VALEUR POUR LA<br>TAXE SCOLAIRE<br>VALUE FOR<br>SCHOOL TAX | NO DE RÉSOLUTION<br>RESOLUTION NO.                      |
|-----------------------------|---|-------------------------------|---|---|---|--------------------------------|-----------------------|--|---|
|                             | NOM ET ADRESSE DU PROPRIÉTAIRE<br>NAME AND ADDRESS OF OWNER                                 | OCCUPATION ET<br>DÉNOMINATION | MANTENANCE OF<br>SIDEWALKS<br>FEET FRONTAGE | TERRAIN<br>LAND                                   | BÂTIMENTS<br>ET AUTRES ITEM<br>BUILDINGS<br>AND OTHER ITEMS | VALEUR EXEMPTÉ<br>EXEMPT VALUE |                       |  |   |
| 581282                      | 8245 WISEMAN AVE<br><br>JOSEPH PATRICK HUZAR<br>894 ANVERS                                  | 636 696<br>697                |   | 50  | 600 10400   |                                | 11000                 | 1C   | 11000   |
| 581283                      | COMPTE ANNULE<br><br>COMPTE ANNULE<br>VOIR COMPTE 581282                                    |                               |   |   |   |                                |                       |  |   |
| 581291                      | 8365<br>LOT WISEMAN AVE<br><br>HARRY GORESKY / ALSO KNOWN<br>AS HARRY GORE /<br>8158 BIRNAM | 636 746                       |   |   | 150 9000  | 9000<br>150                    | 150                   | 2J   | 9000<br>150<br>CERT. No. 54/3544<br>(4-1-54)            |
| 581292                      | LOT WISEMAN AVE<br><br>HARRY GORESKY / ALSO KNOWN<br>AS HARRY GORE /<br>8158 BIRNAM         | 636 747                       |   |   | 150   | 150                            | 150                   | 2J   | 150   |
| 581293                      | LOT WISEMAN AVE<br><br>HARRY GORESKY / ALSO KNOWN<br>AS HARRY GORE /<br>8158 BIRNAM         | 636 748                       |   |   | 150   | 150                            | 150                   | 2J   | 150   |
| 581294                      | 8385<br>LOT WISEMAN AVE<br><br>RICHARD GOLDBERG<br>8385 Wiseman                             | 636 749                       |   |   | 150 9950  | 9950<br>150                    | 150                   | 2J   | 9950<br>150<br>1954/55<br>CERT. No. 54/3545<br>(4-1-54) |

ROLE SUPPLEMENTAIRE D'ÉVALUATION DES IMMEUBLES POUR L'EXERCICE FINANCIER COMMENÇANT LE 1ER MAI 1953  
 SUPPLEMENTARY VALUATION ROLL OF IMMOVABLE PROPERTY FOR THE FISCAL YEAR COMMENCING 1ST. MAY 1953

RUE  
STREET

QUARTIER  
WARD ST JEAN

ARRONDISSEMENT ÉLECTORAL  
ELECTORAL DISTRICT

| NO DE COMPTE<br>ACCOUNT NO. | EMPLACEMENT DE L'IMMEUBLE<br>LOCATION OF PROPERTY             | CADASTRE - SUBDIVISION                            | ENTRETIEN DES<br>TROTTOIRS<br>POS DE FRONT   | VALEUR (DOLLARS SEULEMENT) - VALUE (DOLLARS ONLY) |   |                                |                                   | H<br>C<br>O<br>U | D<br>E<br>N<br>O<br>M<br>I<br>N<br>A<br>T<br>I<br>O<br>N | VALEUR POUR LA<br>TAXE SCOLAIRE<br>VALUE FOR<br>SCHOOL TAX | NO DE RÉSOLUTION<br>RESOLUTION NO.<br><br>NO DE CERTIFICAT<br>CERTIFICATE NO. |
|-----------------------------|---|---|--|---|---|--------------------------------|-----------------------------------|------------------|--|--|---|
|                             | NOM ET ADRESSE DU PROPRIÉTAIRE<br>NAME AND ADDRESS OF OWNER   | OCCUPATION ET<br>DÉNOMINATION<br>AND DENOMINATION | MAINTENANCE OF<br>SIDEWALKS<br>FEET FRONTAGE | TERRAIN<br>LAND                                   | BÂTIMENTS<br>ET AUTRES ÎTMS<br>BUILDINGS<br>AND OTHER ITEMS | VALEUR EXEMPTÉ<br>EXEMPT VALUE | VALEUR IMPOSABLE<br>TAXABLE VALUE |                  |  |  |   |
| 581295                      | LOT WISEMAN AVE<br><br>RICHARD GOLDBERG                       | 636 750<br><br>PRINTER                            |  | 150   |   |                                | 150                               | 2L               | 150  |  |   |
| 581296                      | LOT WISEMAN AVE<br><br>RICHARD GOLDBERG<br>8415 CHAMPAGNEUR   | 636 751<br><br>PRINTER                            |  | 150   |   |                                | 150                               | 2L               | 150  |  |   |
| 581303                      | 8445 WISEMAN AVE<br><br>LEONARD TAYLOR<br>8445 WISEMAN AVE    | 636 758<br>759<br>JOINER                          |  | 300   | 6700  |                                | 7000                              | 2D               | 7000   | cert 610<br>(22-3-57)                                      |   |
| 581304                      | COMPTE ANNULÉ<br><br>COMPTE ANNULÉ<br>VOIR COMPTE 581303      |   |  |   |   |                                |                                   |                  |  |  |   |
| 581314                      | 8545/47 WISEMAN AVE<br><br>CELESTE DELGOSCO<br>8166 OUTREMONT | 636 823<br>824<br>MARBLE<br>POLISHER              |  | 240   | 13760   |                                | 14000                             | 2C               | 14000  |  |   |
| 581315                      | COMPTE ANNULÉ<br><br>COMPTE ANNULÉ<br>VOIR COMPTE 581314      |   |  |   |   |                                |                                   |                  |  |  |   |

ROLE SUPPLEMENTAIRE D'ÉVALUATION DES IMMEUBLES POUR L'EXERCICE FINANCIER COMMENÇANT LE 1<sup>ER</sup> MAI 1953  
 SUPPLEMENTARY VALUATION ROLL OF IMMOVABLE PROPERTY FOR THE FISCAL YEAR COMMENCING 1<sup>ST</sup>. MAY 1953

RUE  
STREET

QUARTIER  
WARD - ST JEAN

ARRONDISSEMENT ÉLECTORAL  
ELECTORAL DISTRICT

| NO DE COMPTE<br>ACCOUNT NO. | EMPLACEMENT DE L'IMMEUBLE<br>LOCATION OF PROPERTY<br>NOM ET ADRESSE DU PROPRIÉTAIRE<br>NAME AND ADDRESS OF OWNER               | CADASTRE - SUBDIVISION<br>OCCUPATION ET<br>AND DÉNOMINATION | ENTRETIEN DES<br>TROTTIRS<br>POR DE FRONT<br>MAINTENANCE OF<br>SIDEWALKS<br>FEET FRONTAGE | VALEUR (DOLLARS SEULEMENT) - VALUE (DOLLARS ONLY) |  | VALEUR EXEMPTÉ<br>EXEMPT VALUE | VALEUR IMPOSABLE<br>TAXABLE VALUE | SÉPARATION<br>DES<br>SUBDIVISIONS | C | D | E | VALEUR POUR LA<br>TAXE SCOLAIRE<br>VALUE FOR<br>SCHOOL TAX | NO DE RÉOLUTION<br>RESOLUTION NO.<br>NO DE CERTIFICAT<br>CERTIFICATE NO. |
|-----------------------------|--|---|---|---|--|--------------------------------|-----------------------------------|-----------------------------------|---|---|---|--|--|
|                             |  |   |   | TERRAIN<br>LAND                                   | BÂTIMENTS<br>ET AUTRES<br>BÂTIMENTS<br>AND OTHER ITEMS |                                |                                   |                                   |   |   |   |  |  |
| 581316                      | LOT WISEMAN AVE.<br>ANTON SHOWGAN<br>1121 ANDERSON<br>ANNIE SMUK<br>HIS WIFE C AS TO P   | 636 825<br>PRESSER  | N   | 120   |  |                                | 120                               |                                   |   |   |   | 120  |  |
| 581317                      | LOT WISEMAN AVE<br>ANTON SHOWGAN<br>1121 ANDERSON<br>ANNIE SMUK<br>HIS WIFE C AS TO P  | 636 826<br>PRESSER  | N   | 120   |  |                                | 120                               |                                   |   |   |   | 120  |  |
| 581335                      | <sup>8643</sup><br>LOT WISEMAN AVE<br><i>Mary Binder</i><br>ANTON SHOWGAN<br>1121 ANDERSON<br>ANNIE SMUK<br>HIS WIFE C AS TO P | 636 844<br>PRESSER  | N   | 120   | 28760  |                                | 28760<br>120                      |                                   |   |   |   | 28760<br>120   | 1954-55<br>55/4836<br>(9-2-55)   |
| 581336                      | LOT WISEMAN AVE<br>ANTON SHOWGAN<br>1121 ANDERSON<br>ANNIE SMUK<br>HIS WIFE C AS TO P  | 636 845<br>PRESSER  | N   | 120   |  |                                | 120                               |                                   |   |   |   | 120  |  |

ROLE SUPPLEMENTAIRE D'EVALUATION DES IMMEUBLES POUR L'EXERCICE FINANCIER COMMENÇANT LE 1ER MAI 1953  
 SUPPLEMENTARY VALUATION ROLL OF IMMOVABLE PROPERTY FOR THE FISCAL YEAR COMMENCING 1ST. MAY 1953

RUE  
STREET

QUARTIER  
WARD ST JEAN

ARRONDISSEMENT ÉLECTORAL  
ELECTORAL DISTRICT

| NO DE COMPTE<br>ACCOUNT NO. | EMPLACEMENT DE L'IMMEUBLE<br>LOCATION OF PROPERTY<br>NOM ET ADRESSE DU PROPRIÉTAIRE<br>NAME AND ADDRESS OF OWNER | CADASTRE - SUBDIVISION<br>OCCUPATION ET<br>AND DENOMINATION | ENTRETIEN DES<br>TROTOIRS<br>POS DE FRONT<br>MAINTENANCE OF<br>SIDEWALKS<br>FEET FRONTAGE | VALEUR (DOLLARS SEULEMENT) - VALUE (DOLLARS ONLY) |  | INDICATEUR<br>DES<br>SÉRIALISÉS | E<br>C<br>C<br>U | DÉSIGNATION | VALEUR POUR LA<br>TAXE SCOLAIRE<br>VALUE FOR<br>SCHOOL TAX | NO DE RÉSOLUTION<br>RESOLUTION NO.<br>NO DE CERTIFICAT<br>CERTIFICATE NO. |
|-----------------------------|--|---|---|---|--|---------------------------------|------------------|-------------|--|---|
|                             |  |   |   | TERRAIN<br>LAND                                   | BÂTIMENTS<br>ET AUTRES<br>BUILDINGS<br>AND OTHER ITEMS |                                 |                  |             |  |   |
| 581337                      | 8647/51<br>LOT WISEMAN AVE.<br>ANDREJ PLASTIAK<br>1725 SANGUINET   | 636 846<br>CHAUFFEUR C                                      |   | 120   | 17580  |                                 |                  | 2C          | 17580<br>120   | RES. NO. 54/3289<br>(20/12/54)  |
| 581338                      | LOT WISEMAN AVE<br>ANDREJ PLASTIAK<br>1725 SANGUINET   | 636 847<br>CHAUFFEUR C                                      |   | 120   |  |                                 |                  | 2C          | 120  |   |
| 581339                      | 8657/53<br>LOT WISEMAN AVE<br>Joseph Harvan<br>ANDREJ PLASTIAK<br>1725 SANGUINET                                 | 636 848<br>CHAUFFEUR C                                      |   | 120   | 17480  |                                 |                  | 2C          | 17480<br>120   | RES. NO. 54/3290<br>(20/12/54)  |
| 581344                      | LOT WISEMAN AVE<br>HYBEN CORP  | 636 853<br>N  |   | 120   |  |                                 |                  | 6N          | 120  |   |

ROLE SUPPLEMENTAIRE D'ÉVALUATION DES IMMOBILES POUR L'EXERCICE FINANCIER COMMENÇANT LE 1<sup>ER</sup> MAI 1953  
 SUPPLEMENTARY VALUATION ROLL OF IMMOVABLE PROPERTY FOR THE FISCAL YEAR COMMENCING 1<sup>ST</sup> MAY 1953

RUE  
STREET

QUARTIER  
WARD ST JEAN

ARRONDISSEMENT ÉLECTORAL  
ELECTORAL DISTRICT

| NO DE COMPTE<br>ACCOUNT NO. | EMPLACEMENT DE L'IMMEUBLE<br>LOCATION OF PROPERTY                          | CADASTRE - SUBDIVISION<br>OCCUPATION ET<br>AND DÉNOMINATION | ENTRETIEN DES<br>TROTTOIRS<br>POS DE FRONT<br>MAINTENANCE OF<br>SIDEWALKS<br>FEET FRONTAGE | VALEUR (DOLLARS SEULEMENT) - VALUE (DOLLARS ONLY) |   |                                |                                   | E<br>D<br>O<br>U | DÉNOMINATION  | VALEUR POUR LA<br>TAXE SCOLAIRE<br>VALUE FOR<br>SCHOOL TAX | NO DE RÉOLUTION<br>RESOLUTION NO.<br>NO DE CERTIFICAT<br>CERTIFICATE NO. |
|-----------------------------|--|---|--|---|---|--------------------------------|-----------------------------------|------------------|---------------|--|--|
|                             |  |   |  | TERRAIN<br>LAND                                   | BÂTIMENTS<br>ET AUTRES ÎTÈM<br>BUILDINGS<br>AND OTHER ITEMS | VALEUR EXEMPTÉ<br>EXEMPT VALUE | VALEUR IMPOSABLE<br>TAXABLE VALUE |                  |               |  |  |
| 581345                      | LOT WISEMAN AVE<br>HYBEN CORP  | 636 854   | N  | 120   |   |                                | 120                               | 6N               | 120           |  |  |
| 581346                      | LOT WISEMAN AVE<br>HYBEN CORPORATION                                       | 636 855   | N  | 120   |   |                                | 120                               | 6N               | 120           |  |  |
| 581349                      | 8680/84 AVE OUTREMONT<br>HENRI GAGNE<br>845 QUÉST CREMAZIE                 | 636 814<br>813<br>EMP CIVIL                                 | O  | 260   | 13040   |                                | 13300                             | 2C               | 13300         |  |  |
| 581371                      | 8550 AVE OUTREMONT<br>JOHN DELEY<br>MARY BORDENKO HIS WIFE<br>25198 CENTRE | 636 787<br>786<br>SUPT                                      | N  | 260   | 1000<br>13740   |                                | 1000<br>14000                     | 2N               | 1000<br>14000 | DEPT. 53/1651<br>(28/12/57)                                |  |
| 581372                      | COMPTE ANNULÉ<br>VOIR COMPTE 581371  |   |  |   |   |                                |                                   |                  |               |  |  |
| 581376                      | 8524/26 AVE OUTREMONT<br>NICK YUZWAK<br>8526 AVE OUTREMONT                 | 636 782<br>781<br>HELPER                                    | N  | 250   | 10940   |                                | 11200                             | 2N               | 11200         |  |  |

ROLE SUPPLEMENTAIRE D'ÉVALUATION DES IMMEUBLES POUR L'EXERCICE FINANCIER COMMENÇANT LE 1<sup>ER</sup> MAI 1953  
 SUPPLEMENTARY VALUATION ROLL OF IMMOVABLE PROPERTY FOR THE FISCAL YEAR COMMENCING 1ST. MAY 1953

RUE  
STREET

QUARTIER  
WARD ST JEAN

ARRONDISSEMENT ÉLECTORAL  
ELECTORAL DISTRICT

| NO DE COMPTE<br>ACCOUNT NO. | EMPLACEMENT DE L'IMMEUBLE<br>LOCATION OF PROPERTY  | CADASTRE - SUBDIVISION<br>OCCUPATION ET<br>AND DÉNOMINATION | ENTRETIEN DES<br>TROTTIRS<br>POS DE FRONT<br>MAINTENANCE OF<br>SIDEWALKS<br>FEET FRONTAGE | VALEUR (DOLLARS SEULEMENT) - VALUE (DOLLARS ONLY) |   | VALEUR EXEMPTÉ<br>EXEMPT VALUE | VALEUR IMPOSABLE<br>TAXABLE VALUE | E<br>D<br>O<br>O<br>U | DÉNOMINATION | VALEUR POUR LA<br>TAXE SCOLAIRE<br>VALUE FOR<br>SCHOOL TAX | NO DE RÉOLUTION<br>RESOLUTION NO.<br>NO DE CERTIFICAT<br>CERTIFICATE NO. |
|-----------------------------|--|---|---|---|---|--------------------------------|-----------------------------------|-----------------------|--------------|--|--|
|                             |  |   |   | TERRAIN<br>LAND                                   | BÂTIMENTS<br>ET AUTRES ÎM<br>BUILDINGS<br>AND OTHER ITEMS |                                |                                   |                       |              |  |  |
| 581377                      | COMPTE ANNULÉ<br>VOIR COMPTE 581376  |   |   |   |   |                                |                                   |                       |              |  |  |
| 581378                      | 6516/18 AVE OUTREMONT<br>LOUIS STEINER<br>8516 AVE OUTREMONT                                     | 636 780<br>779<br>CARPENTER                                 |   | 260   | 12000   |                                | 12260                             | 2                     |              | 12260  |  |
| 581386                      | 8420 AVE OUTREMONT<br>FLORENCE EDITH NEVILLE VVE DE<br>SAMUEL FOSTER JONES<br>8420 AVE OUTREMONT | 636 865<br>44   | 44  | 260   | 6740  |                                | 7000                              | 1                     |              | 7000   |  |
| 581394                      | 8370 AVE OUTREMONT<br>SYDNEY WILLIAM FOSTER<br>8370 OUTREMONT<br>C/O CROWN LIFE ASS CO TORONTO   | 636 723<br>722<br>MACHINIST                                 | 50  | 300   | 6700  |                                | 7000                              | 1                     | C            | 7000   |  |
| 581395                      | COMPTE ANNULÉ<br>VOIR COMPTE 581394  |   |   |   |   |                                |                                   |                       |              |  |  |
| 581400                      | 8330 AVE D OUTREMONT<br>FRANTISEK KRUTIL<br>8330 AVE D OUTREMONT                                 | 636 717<br>25   | 25  | 150   | 7650  |                                | 7800                              | 1                     | C            | 7800   |  |

ROLE SUPPLEMENTAIRE D'ÉVALUATION DES IMMEUBLES POUR L'EXERCICE FINANCIER COMMENÇANT LE 1<sup>ER</sup> MAI 1953  
 SUPPLEMENTARY VALUATION ROLL OF IMMOVABLE PROPERTY FOR THE FISCAL YEAR COMMENCING 1ST. MAY 1953

RUE  
STREET

QUARTIER  
WARD: ST JEAN

ARRONDISSEMENT ÉLECTORAL  
ELECTORAL DISTRICT

| NO DE COMPTE<br>ACCOUNT NO. | EMPLACEMENT DE L'IMMEUBLE<br>LOCATION OF PROPERTY   | CADASTRE - SUBDIVISION                   | ENTRETIEN DES<br>TROTTOIRS<br>PDS DE FRONT  | VALEUR (DOLLARS SEULEMENT) - VALUE (DOLLARS ONLY) |   | VALEUR EXEMPTÉ<br>EXEMPT VALUE | VALEUR IMPOSABLE<br>TAXABLE VALUE | C            | E            | VALEUR POUR LA<br>TAXE SCOLAIRE<br>VALUE FOR<br>SCHOOL TAX | NO DE RÉOLUTION<br>RÉSOLUTION NO.<br>NO DE CERTIFICAT<br>CERTIFICATE NO. |
|-----------------------------|---|--|---|---|---|--------------------------------|-----------------------------------|--------------|--------------|--|--|
|                             | NOM ET ADRESSE DU PROPRIÉTAIRE<br>NAME AND ADDRESS OF OWNER   | OCCUPATION ET<br>AND DÉNOMINATION        | MANTENANCE OF<br>SIDEWALKS<br>FEET FRONTAGE | TERRAIN<br>LAND                                   | BÂTIMENTS<br>ET AUTRES ÎTÉS<br>BUILDINGS<br>AND OTHER ITEMS |                                |                                   |              |              |  |  |
| 581405                      | 8240 AVE OUTREMONT<br><br>MALCOLM G SQUIBB<br>8240 AVE OUTREMONT  | 636 682<br>681<br>SUPERVISOR             | C 50  | 650   | 6850  |                                | 7500                              | 1            | C            | 7500   |  |
| 581409                      | 8220 AVE OUTREMONT<br><br>BECKY SCHWARTZ<br>WIFE S AS TO P OF<br>ISRAEL IRSCHORN<br>8220 AVE OUTREMONT                  | 636 678<br>677<br>SALESMAN               | J 50  | 650   | 5850  |                                | 6500                              | 1            | J            | 6500   |  |
| 581441                      | 7782 / 84 AVE OUTREMONT<br><br>DORCINA CORBEIL<br>EPSE S DE C ET DE S DE<br>ALPHONSE GOSSELIN<br>7782 AVE OUTREMONT     | 636 370<br>C 25                          | 25  | 270   | 14230   |                                | 14500                             | 1            | C            | 14500  |  |
| 581488                      | 7046 / 44 AVE OUTREMONT<br><br>YVETTE ROCHON VVE DE<br>RENE POIRIER<br>7349 DROLET                                      | 636 113<br>C 25                          | 25  | 500   | 9500  |                                | 10000                             | 1            | C            | 10000  |  |
| 581495                      | 7006 / 04 AVE OUTREMONT<br><br>PAUL MATHIEU<br>1852 RACHEL EST  | 636 106<br>C 25                          | 25  | 500   | 3700  |                                | 4200                              | 1            | C            | 4200   |  |
| 581496                      | 7002 / 000 AVE OUTREMONT<br><br>ADRIEN BEAUCHEMIN<br>7439 ST GERARD   | 636 105<br>C 25                          | 25  | 500   | 3700  |                                | 4200                              | 1            | C            | 4200   |  |
| 581505                      | <del>8240 AVE OUTREMONT</del><br><br><del>L. G. Bonestrick Inc</del><br><del>470 Edward Street</del><br><del>2475</del> | <del>636 94</del><br><br><del>N 25</del> | <del>25</del>                               | <del>500</del>                                    | <del>3700</del>   |                                | <del>500</del>                    | <del>1</del> | <del>N</del> | <del>500</del>   | <del>3700</del>  |
| 581506/18                   | 8240 AVE OUTREMONT  | 636 105                                  | 25  | 500   | 3700  |                                | 4200                              | 1            | C            | 4200   |  |
|                             |   |  |   | 21380   | 232700  |                                | 254080                            |              |              | 363091T  |  |

ROLE SUPPLEMENTAIRE D'ÉVALUATION DES IMMEUBLES POUR L'EXERCICE FINANCIER COMMENÇANT LE 1ER MAI 1953  
 SUPPLEMENTARY VALUATION ROLL OF IMMOVABLE PROPERTY FOR THE FISCAL YEAR COMMENCING 1ST. MAY 1953

RUE  
STREET

QUARTIER  
WARD ST JEAN

ARRONDISSEMENT ÉLECTORAL  
ELECTORAL DISTRICT

| NO DE COMPTE<br>ACCOUNT NO. | EMPLACEMENT DE L'IMMEUBLE<br>LOCATION OF PROPERTY   | CADASTRE - SUBDIVISION<br>OCCUPATION ET /<br>AND DÉSIGNATION        | ENTRETIEN DES<br>TROTTOIRS<br>PDS DE FRONT<br>MAINTENANCE OF<br>SIDEWALKS<br>FEET FRONTAGE | VALEUR (DOLLARS SEULEMENT) - VALUE (DOLLARS ONLY) |   |                                |                                   | PROPORTION<br>SIDEWALKS | W<br>O<br>O<br>U | DÉSIGNATION | VALEUR POUR LA<br>TAXE SCOLAIRE<br>VALUE FOR<br>SCHOOL TAX | NO DE RÉOLUTION<br>RESOLUTION NO.<br>NO DE CERTIFICAT<br>CERTIFICATE NO. |
|-----------------------------|---|---|--|---|---|--------------------------------|-----------------------------------|-------------------------|------------------|-------------|--|--|
|                             |   |   |  | TERRAIN<br>LAND                                   | BÂTIMENTS<br>ET AUTRES ITEM<br>BUILDINGS<br>AND OTHER ITEMS | VALEUR EXEMPTÉ<br>EXEMPT VALUE | VALEUR IMPOSABLE<br>TAXABLE VALUE |                         |                  |             |  |  |
| 581533                      | 7055/57 AVE OUTREMONT<br><br>VIOLET DYSON WID OF<br>JOSEPH ASELTON<br>7057 OUTREMONT AVE                    | 636 153<br>637 139<br>C   | 25   | 550   | 5350  |                                | 5900                              |                         | 1C               | 5900        |  |  |
| 581544                      | 7415/19 AVE OUTREMONT<br><br>ALPHERINE CLOUATRE VVE DE<br>FRANCOIS ADJUTEUR CHOQUETTE<br>7415 AVE OUTREMONT | 636 298<br>637 435<br>636 P299<br>637 P436<br>C                     | 31   | 550   | 8950  |                                | 9500                              |                         | 1C               | 9500        |  |  |
| 581545                      | 7421/25 AVE OUTREMONT<br><br>FRANK KOVACK<br>7421 AVE OUTREMONT<br>HELEN KARASZI<br>HIS WIFE CAS TO P       | 636 P299<br>DE LA<br>637 P436<br>636 P300<br>DE LA<br>637 P437<br>C | 31   | 550   | 18450   |                                | 19000                             |                         | 1C               | 19000       |  |  |
| 581506                      | 6940 Outremont<br><br>T. C. Construction Inc<br>40 Edward Dillon<br>7975 Zuercher                           | 636 293<br>N  | 25   | 500   | 37700   |                                | 38200                             |                         | N                | 38200       | (1954/55)<br>CERT. No. 55/4686<br>(12/55)                  |  |
| 581507                      | 6930 Outremont<br><br>T. C. Construction Inc<br>40 Edward Dillon<br>7975 Zuercher                           | 636 92<br>N   | 25   | 500   | 37700   |                                | 38200                             |                         | N                | 38200       | (1954/55)<br>CERT. No. 55/4687<br>(12/55)                  |  |
| 581508                      | 6920 Outremont<br><br>T. C. Construction Inc<br>40 Edward Dillon<br>7975 Zuercher                           | 636 91<br>N   | 25   | 500   | 37900   |                                | 38400                             |                         | N                | 38400       | (1954/55)<br>CERT. No. 55/4688<br>(12/55)                  |  |



ROLE SUPPLEMENTAIRE D'ÉVALUATION DES IMMEUBLES POUR L'EXERCICE FINANCIER COMMENÇANT LE 1<sup>ER</sup> MAI 1953  
 SUPPLEMENTARY VALUATION ROLL OF IMMOVABLE PROPERTY FOR THE FISCAL YEAR COMMENCING 1ST. MAY 1953

RUE  
STREET

QUARTIER  
WARD  
ST JEAN

ARRONDISSEMENT ÉLECTORAL  
ELECTORAL DISTRICT

| NO DE COMPTE<br>ACCOUNT NO. | EMPLACEMENT DE L'IMMEUBLE<br>LOCATION OF PROPERTY   | CADASTRE - SUBDIVISION                              | ENTRETIEN DES<br>TROTTOIRS<br>PDS DE FRONT   | VALEUR (DOLLARS SEULEMENT) - VALUE (DOLLARS ONLY) |   | S<br>B<br>C | U<br>O<br>C | V<br>O<br>C | VALEUR POUR LA<br>TAXE SCOLAIRE<br>VALUE FOR<br>SCHOOL TAX | NO DE RÉSOLUTION<br>RESOLUTION NO.<br>NO DE CERTIFICAT<br>CERTIFICATE NO. |
|-----------------------------|---|---|--|---|---|-------------|-------------|-------------|--|---|
|                             | NOM ET ADRESSE DU PROPRIÉTAIRE<br>NAME AND ADDRESS OF OWNER   | OCCUPATION ET<br>DÉNOMINATION                       | MAINTENANCE OF<br>SIDEWALKS<br>FEET FRONTAGE | TERRAIN<br>LAND                                   | BÂTIMENTS<br>ET AUTRES ÎTMS<br>BUILDINGS<br>AND OTHER ITEMS |             |             |             |  |   |
| 581546                      | 7431/29A AVE OUTREMONT<br><br>LAURETTE LACOMBE<br>EPOUSE S DE S DE<br>LEO CAREAU DIT ST ONGE<br>7452 BLOOMFIELD | 636 P300<br>DE LA<br>637 P437<br>636 301<br>637 438 | C 42   | 730   | 17770   |             |             | 1C          | 18500  |   |
| 581547                      | COMPTE ANNULE<br><br>VOIR COMPTE 581546   |   |  |   |   |             |             |             |  |   |
| 581552                      | 7465/67 AVE OUTREMONT<br><br>ISAAC LEMPERT<br>7501 Ste P. Epée  | 636 307<br>637 444                                  | J 25   | 450   | 5550  |             |             | 1J          | 6000   |   |
| 581567                      | LOT AVE D OUTREMONT<br><br>PETER FETCHIN<br>CHRISTINA LISAI HIS WIFE<br>7535 OUTREMONT AVE                      | 636 323<br>637 460                                  | N 26   | 450   |   |             |             | 1N          | 450  |   |
| 581568                      | LOT AVE D OUTREMONT<br><br>PETER FETCHIN<br>CHRISTINA LISAI HIS WIFE<br>7535 OUTREMONT AVE                      | 636 324<br>637 461                                  | N 26   | 450   |   |             |             | 1N          | 450  |   |

ROLE SUPPLEMENTAIRE D'ÉVALUATION DES IMMEUBLES POUR L'EXERCICE FINANCIER COMMENÇANT LE 1<sup>ER</sup> MAI 1953  
 SUPPLEMENTARY VALUATION ROLL OF IMMOVABLE PROPERTY FOR THE FISCAL YEAR COMMENCING 1<sup>ST</sup>. MAY 1953

RUE  
STREET

QUARTIER  
WARD ST JEAN

ARRONDISSEMENT ÉLECTORAL  
ELECTORAL DISTRICT

| NO DE COMPTE<br>ACCOUNT NO. | EMPLACEMENT DE L'IMMEUBLE<br>LOCATION OF PROPERTY           | CADASTRE - SUBDIVISION           |  | ENTRETIEN DES<br>TROTTOIRS<br>POS DE FRONT | VALEUR (DOLLARS SEULEMENT) - VALUE (DOLLARS ONLY)           |                                |                                   | VICINITÉS<br>SIDEWALKS | U<br>O<br>C | VALEUR POUR LA<br>TAXE SCOLAIRE<br>VALUE FOR<br>SCHOOL TAX | NO DE RÉOLUTION<br>RESOLUTION NO.<br><br>NO DE CERTIFICAT<br>CERTIFICATE NO. |
|-----------------------------|---|----------------------------------|--|--|---|--------------------------------|-----------------------------------|------------------------|-------------|--|--|
|                             | NOM ET ADRESSE DU PROPRIÉTAIRE<br>NAME AND ADDRESS OF OWNER | OCCUPATION ET<br>AND DÉSIGNATION | MANTENANCE OF<br>SIDEWALKS<br>FEET. FRONTAGE | TERRAIN<br>LAND                            | BÂTIMENTS<br>ET AUTRES ÎTMS<br>BUILDINGS<br>AND OTHER ITEMS | VALEUR EXEMPTÉ<br>EXEMPT VALUE | VALEUR IMPOSABLE<br>TAXABLE VALUE |                        |             |  |  |
| 581611                      | 8125 AVE OUTREMONT  | 636 563                          |  |  |   |                                |                                   |                        |             |  |  |
|                             |   | 637 1052                         |  |  |   |                                |                                   |                        |             |  |  |
|                             |   | 636 564                          |  |  |   |                                |                                   |                        |             |  |  |
|                             |   | 637 1053                         |  |  |   |                                |                                   |                        |             |  |  |
|                             | ANTONIO TADDEO<br>410 FAILLON                               | SHOEMAKER                        |  |  | 700   | 9300                           |                                   |                        | 2C          | 10000  |  |
| 581612                      | COMPTE ANNULÉ<br>VOIR COMPTE 581611                         |                                  |  |  |   |                                |                                   |                        |             |  |  |
| 581634                      | 8315 AVE OUTREMONT  | 636 595                          |  |  |   |                                |                                   |                        |             |  |  |
|                             |   | P596                             |  |  |   |                                |                                   |                        |             |  |  |
|                             | WALTER ROBERT WHITROD<br>8315 AVE OUTREMONT                 | FOREMAN                          |  | 375  | 220   | 5580                           |                                   |                        | 1P          | 5800   |  |
| 581636                      | 8325 AVE OUTREMONT  | 636 P596                         |  |  |   |                                |                                   |                        |             |  |  |
|                             |   | 597                              |  |  |   |                                |                                   |                        |             |  |  |
|                             | PERCY D KIRBY<br>8325 AVE OUTREMONT                         | FRAMER                           |  | 375  | 220   | 5680                           |                                   |                        | 1P          | 5900   |  |
| 581647                      | 8385 AVE OUTREMONT  | 636 608                          |  |  |   |                                |                                   |                        |             |  |  |
|                             |   | 609                              |  |  |   |                                |                                   |                        |             |  |  |
|                             | MAX PEREL<br>8415 OUTREMONT                                 | RESTAURATEUR                     |  | 50   | 280   | 7220                           |                                   |                        | 1U          | 7500   |  |
| 581648                      | COMPTE ANNULÉ<br>VOIR COMPTE NO 581647                      |                                  |  |  |   |                                |                                   |                        |             |  |  |

ROLL SUPPLEMENTAIRE D'ÉVALUATION DES IMMEUBLES POUR L'EXERCICE FINANCIER COMMENÇANT LE 1<sup>ER</sup> MAI 1953  
 SUPPLEMENTARY VALUATION ROLL OF IMMOVABLE PROPERTY FOR THE FISCAL YEAR COMMENCING 1<sup>ST</sup>. MAY 1953

RUE  
STREET

QUARTIER  
WARD ST JEAN

ARRONDISSEMENT ÉLECTORAL  
ELECTORAL DISTRICT

| NO DE COMPTE<br>ACCOUNT NO. | EMPLACEMENT DE L'IMMEUBLE<br>LOCATION OF PROPERTY   | CADASTRE - SUBDIVISION          | ENTRETIEN DES<br>TROTTOIRS<br>POS DE FRONT   | VALEUR (DOLLARS SEULEMENT) -- VALUE (DOLLARS ONLY) |  | PROPORTION<br>DES VALEURS | S<br>D<br>O<br>U | DÉSIGNATION | VALEUR POUR LA<br>TAXE SCOLAIRE<br>VALUE FOR<br>SCHOOL TAX | NO DE RÉOLUTION<br>RESOLUTION NO.<br>NO DE CERTIFICAT<br>CERTIFICATE NO. |
|-----------------------------|---|---------------------------------|--|--|--|---------------------------|------------------|-------------|--|--|
|                             | NOM ET ADRESSE DU PROPRIÉTAIRE<br>NAME AND ADDRESS OF OWNER   | OCCUPATION ET<br>DÉNOMINATION   | MAINTENANCE OF<br>SIDEWALKS<br>FEET FRONTAGE | TERRAIN<br>LAND                                    | BÂTIMENTS<br>ET AUTRES<br>ITEMS<br>BUILDINGS<br>AND OTHER<br>ITEMS |                           |                  |             |  |  |
| 581651                      | LOT AVE OUTREMONT<br><br>MARGARET MCMASTER<br>WIFE S AS TO P OF<br>GEORGE RITCHIE<br>3539 PARK AVE  | 636 612<br>637 P1638            | P 25   | 140  |  |                           |                  | 1P          | 140  |  |
| 581652                      | 8435 AVE OUTREMONT<br><br>MARGARET MCMASTER<br>WIFE S AS TO P OF<br>GEORGE RITCHIE<br>3539 PARK AVE | 636 613<br>637 P1638<br>636 614 | P 50   | 280  | 3520   |                           |                  | 1P          | 3800   |  |
| 581659                      | 8515 AVE OUTREMONT<br><br>FRANCOIS GOBEILLE<br>8515 AVE OUTREMONT                                   | 636 627<br>628                  | C  | 250  | 9650   |                           |                  | 2C          | 9900   |  |
| 581666                      | 8555<br>LOT AVE OUTREMONT<br><br>JOSEPH SZYMON<br>1038 AVE BALL APT 1<br>1731                       | 636 634<br>P635                 | C  | 190  | 17810  |                           |                  | 2C          | 17810<br>190   | RES. NO. 54/3547<br>(4-1-53)   |
| 581667                      | COMPTE ANNULÉ<br><br>COMPTE ANNULÉ<br>VOIR COMPTES 581666 ET 68                                     |                                 |  |  |  |                           |                  |             |  |  |

ROLE SUPPLEMENTAIRE D'ÉVALUATION DES IMMEUBLES POUR L'EXERCICE FINANCIER COMMENÇANT LE 1<sup>ER</sup> MAI 1953  
 SUPPLEMENTARY VALUATION ROLL OF IMMOVABLE PROPERTY FOR THE FISCAL YEAR COMMENCING 1ST. MAY 1953

RUE  
STREET

QUARTIER  
WARD ST JEAN

ARRONDISSEMENT ÉLECTORAL  
ELECTORAL DISTRICT

| NO DE COMPTE<br>ACCOUNT NO. | EMPLACEMENT DE L'IMMEUBLE<br>LOCATION OF PROPERTY  | CADASTRE - SUBDIVISION             | ENTRETIEN DES<br>TROTTOIRS<br>PDS DE FRONT  | VALEUR (DOLLARS SEULEMENT) - VALUE (DOLLARS ONLY) |   |                                |                                   | TROTTOIRS<br>SIDEWALKS | U<br>D<br>C<br>U                | VALEUR POUR LA<br>TAXE SCOLAIRE<br>VALUE FOR<br>SCHOOL TAX | NO DE RÉOLUTION<br>RESOLUTION NO.<br><br>NO DE CERTIFICAT<br>CERTIFICATE NO. |
|-----------------------------|--|------------------------------------|---|---|---|--------------------------------|-----------------------------------|------------------------|---------------------------------|--|--|
|                             | NOM ET ADRESSE DU PROPRIÉTAIRE<br>NAME AND ADDRESS OF OWNER                                      | OCCUPATION ET<br>DÉNOMINATION      | MANTENANCE OF<br>SIDEWALKS<br>FEET FRONTAGE | TERRAIN<br>LAND                                   | BÂTIMENTS<br>ET AUTRES ITEM<br>BUILDINGS<br>AND OTHER ITEMS | VALEUR EXEMPTÉ<br>EXEMPT VALUE | VALEUR IMPOSABLE<br>TAXABLE VALUE |                        |                                 |  |  |
| 581668                      | <sup>8554</sup><br>LOT AVE OUTREMONT<br><br>VINCENT SZYMANSKI<br>807 HOWARD                      | 636 P635<br><br>636<br><br>BOUCHER | C   | 190   | 17610   | 17610<br>190                   | 2C                                | 17610<br>190           | 1754-55<br>cut 282<br>(21-4-56) |  |  |
| 581694                      | <sup>au sud de 815714</sup><br>LOT AVE D OUTREMONT<br><br>JOSEPH PREVOST<br>8679 AVE D OUTREMONT | 636 662<br><br>CHAUFFEUR           | C   | 120   | 1280  | 1280<br>120                    | 2C                                | 1280<br>120            | cut-53/1087<br>(16-10-53)       |  |  |
| 581714                      | 8600 AVE CHAMPAGNEUR<br><br>ANDRE DOUVILLE<br>8600 AVE CHAMPAGNEUR                               | 637 1765<br><br>COMMIS             | C   | 501   | 550   | 4050                           | 4600                              | 1C                     | 4600                            |  |  |
| 581737                      | 8440 AVE CHAMPAGNEUR<br><br>ROLAND BOYER<br>8440 AVE CHAMPAGNEUR                                 | 637 1254<br><br>1253<br><br>CLERK  | C   | 52  | 650   | 7050                           | 7700                              | 1C                     | 7700                            |  |  |
| 581738                      | COMPTE ANNULÉ<br><br>COMPTE ANNULÉ<br>VOIR COMPTE 581737   |                                    |   |   |   |                                |                                   |                        |                                 |  |  |
| 581748                      | 8350 AVE CHAMPAGNEUR<br><br>MINNIE CORENBLUM<br>WIFE S AS TO P OF<br>RICHARD GRUMAN              | 637 1659<br><br>ACCOUNTANT         | J   | 362   | 450   | 5200                           | 5650                              | 1J                     | 5650                            |  |  |

ROLE SUPPLEMENTAIRE D'ÉVALUATION DES IMMEUBLES POUR L'EXERCICE FINANCIER COMMENÇANT LE 1ER MAI 1953  
 SUPPLEMENTARY VALUATION ROLL OF IMMOVABLE PROPERTY FOR THE FISCAL YEAR COMMENCING 1ST. MAY 1953

RUE  
STREET

QUARTIER  
WARD ST JEAN

ARRONDISSEMENT ÉLECTORAL  
ELECTORAL DISTRICT

| NO DE COMPTE<br>ACCOUNT NO. | EMPLACEMENT DE L'IMMEUBLE<br>LOCATION OF PROPERTY   | CADASTRE - SUBDIVISION<br>OCCUPATION ET<br>AND DÉNOMINATION | ENTRETIEN DES<br>TROTTOIRS<br>POS DE FRONT<br>MAINTENANCE OF<br>SIDEWALKS<br>FEET FRONTAGE | VALEUR (DOLLARS SEULEMENT) - VALUE (DOLLARS ONLY) |   |                                |                                   | TERRAIN<br>LAND | BÂTIMENTS<br>ET AUTRES ITEM<br>BUILDINGS<br>AND OTHER ITEMS | VALEUR EXEMPTÉ<br>EXEMPT VALUE | VALEUR IMPOSABLE<br>TAXABLE VALUE | W<br>C<br>O<br>U<br>D<br>E<br>N<br>O<br>M<br>I<br>N<br>A<br>T<br>I<br>O<br>N | VALEUR POUR LA<br>TAXE SCOLAIRE<br>VALUE FOR<br>SCHOOL TAX | NO DE RÉOLUTION<br>RESOLUTION NO.<br>NO DE CERTIFICAT<br>CERTIFICATE NO. |
|-----------------------------|---|---|--|---|---|--------------------------------|-----------------------------------|-----------------|---|--------------------------------|-----------------------------------|--|--|--|
|                             |   |   |  | TERRAIN<br>LAND                                   | BÂTIMENTS<br>ET AUTRES ITEM<br>BUILDINGS<br>AND OTHER ITEMS | VALEUR EXEMPTÉ<br>EXEMPT VALUE | VALEUR IMPOSABLE<br>TAXABLE VALUE |                 |   |                                |                                   |  |  |  |
| 581749                      | 8340 AVE CHAMPAGNEUR<br><br>CHARLES CURNEW 1/2<br>CATHERINE ELIZABETH EMMA<br>WIFE S AS TO P OF<br>CHARLES CURNEW<br>8340 AVE CHAMPAGNEUR | 637 1658<br><br>PARKER<br>SHIPPER                           | 36.2   | 450   | 4950  |                                |                                   |                 |   | 5400                           | 1P                                | 5400   |  |  |
| 581751                      | 8320 AVE CHAMPAGNEUR<br><br>ALFRED BOUNDEN<br>1140 GOHIER<br>VILLE ST LAURENT P Q   | 637 1656<br><br>P   | 40   | 500   | 4900  |                                |                                   |                 |   | 5400                           | 1P                                | 5400   |  |  |
| 581759                      | 8230<br>LOT AVE CHAMPAGNEUR<br><br>DOMINIQUE FLOREANI<br>776 OGILVY AVE   | 637 1085<br><br>C<br>BUILDER                                | 25   | 300   | 19100   |                                |                                   |                 |   | 19100<br>300                   | 1C                                | 19100<br>300   | 545045<br>(2/14/54)  |  |
| 581760                      | LOT AVE CHAMPAGNEUR<br><br>DOMINIQUE FLOREANI<br>776 OGILVY AVE   | 637 1084<br><br>C<br>BUILDER                                | 25   | 300   |   |                                |                                   |                 |   | 300                            | 1C                                | 300  |  |  |
| 581761                      | LOT AVE CHAMPAGNEUR<br><br>DOMINIQUE FLOREANI<br>776 OGILVY AVE   | 637 1083<br><br>C<br>BUILDER                                | 25   | 300   |   |                                |                                   |                 |   | 300                            | 1C                                | 300  |  |  |
| 581764                      | VOISIN DE 8210 AVE CHAMPAGNEUR<br>637 1080<br><br>IRMA STEINER WIFE OF<br>STEVE PETERVARI<br>8210 AVE CHAMPAGNEUR                         | 637 1080<br><br>P<br>STATIONARY<br>ENGINEER                 | 25   | 300   | 900   |                                |                                   |                 |   | 1200                           | 1P                                | 1200   |  |  |

ROLE SUPPLEMENTAIRE D'ÉVALUATION DES IMMEUBLES POUR L'EXERCICE FINANCIER COMMENÇANT LE 1ER MAI 1953  
 SUPPLEMENTARY VALUATION ROLL OF IMMOVABLE PROPERTY FOR THE FISCAL YEAR COMMENCING 1ST. MAY 1953

RUE  
STREET

QUARTIER  
WARD ST JEAN

ARRONDISSEMENT ÉLECTORAL  
ELECTORAL DISTRICT

| NO DE COMPTE<br>ACCOUNT NO. | EMPLACEMENT DE L'IMMEUBLE<br>LOCATION OF PROPERTY   | CADASTRE - SUBDIVISION<br>OCCUPATION ET<br>AND DÉNOMINATION | ENTRETIEN DES<br>TROTTOIRS<br>PDS DE FRONT<br>MAINTENANCE OF<br>SIDEWALKS<br>FEET FRONTAGE | VALEUR (DOLLARS SEULEMENT) - VALUE (DOLLARS ONLY) |   |                                |                                   | F<br>O<br>O<br>U | VALEUR POUR LA<br>TAXE SCOLAIRE<br>VALUE FOR<br>SCHOOL TAX | NO DE RÉOLUTION<br>RESOLUTION NO.<br>NO DE CERTIFICAT<br>CERTIFICATE NO. |
|-----------------------------|---|---|--|---|---|--------------------------------|-----------------------------------|------------------|--|--|
|                             |   |   |  | TERRAIN<br>LAND                                   | BÂTIMENTS<br>ET AUTRES ITEM<br>BUILDINGS<br>AND OTHER ITEMS | VALEUR EXEMPTÉ<br>EXEMPT VALUE | VALEUR IMPOSABLE<br>TAXABLE VALUE |                  |  |  |
| 581765                      | 8210 AVE CHAMPAGNEUR<br>STEVE PETERVARI<br>8210 AVE CHAMPAGNEUR   | 637 1079<br>STATIONARY<br>ENGINEER                          | 25   | 300   | 8400  |                                | 8700                              | 1A               | 8700   | Cont 334/5<br>(20-1-55)  |
| 581772                      | 8156 AVE CHAMPAGNEUR<br>THOMAS H HALLIDAY<br>8156 AVE CHAMPAGNEUR   | 637 1072<br>P   | 25   | 270   | 2730  |                                | 3000                              | 1P               | 3000   |  |
| 581784                      | LOT AVE CHAMPAGNEUR<br>HARRY RONDOS<br>2083 KIMBERLEY   | 637 915<br>MERCHANT   | 25   | 450   |   |                                | 450                               | 1J               | 450  |  |
| 581785                      | 8028/26 AVE CHAMPAGNEUR<br>HARRY RONDOS<br>2083 KIMBERLEY   | 637 914<br>MERCHANT   | 25   | 450   | 7050  |                                | 7500                              | 1J               | 7500   |  |
| 581793                      | 7970/72 AVE CHAMPAGNEUR<br>NIKOLA KISIL<br>ANNA PARCHUC<br>HIS WIFE C AS TO P                             | 637 904<br>BAKER  | 25   | 450   | 11850   |                                | 12300                             | 1C               | 12300  |  |
| 581794                      | 7960/62 AVE CHAMPAGNEUR<br>JON VONDZURA<br>ANNA GONTOFOBSKI<br>HIS WIFE C AS TO P<br>7960 AVE CHAMPAGNEUR | 637 903<br>LABORER  | 25   | 450   | 11850   |                                | 12300                             | 1C               | 12300  |  |
| 581806                      | 7810<br>LOT AVE CHAMPAGNEUR<br>JOHN D PALOV<br>7810 CHAMPAGNEUR APT 1                                     | 637 716<br>AGENT D IMM                                      | 25   | 450   | 22500   |                                | 22500<br>450                      | 1P               | 22500<br>450   | Cont. Ex 63/1203<br>(9-11-53)  |

ROLE SUPPLEMENTAIRE D'ÉVALUATION DES IMMEUBLES POUR L'EXERCICE FINANCIER COMMENÇANT LE 1ER MAI 1953  
 SUPPLEMENTARY VALUATION ROLL OF IMMOVABLE PROPERTY FOR THE FISCAL YEAR COMMENCING 1ST. MAY 1953

RUE  
STREET

QUARTIER  
WARD  
ST JEAN

ARRONDISSEMENT ÉLECTORAL  
ELECTORAL DISTRICT

| NO DE COMPTE<br>ACCOUNT NO. | EMPLACEMENT DE L'IMMEUBLE<br>LOCATION OF PROPERTY   | CADASTRE - SUBDIVISION | ENTRETIEN DES<br>TROTTOIRS<br>POS DE FRONT | VALEUR (DOLLARS SEULEMENT) - VALUE (DOLLARS ONLY) |   |                                |                                   | VALEUR POUR LA<br>TAXE SCOLAIRE<br>VALUE FOR<br>SCHOOL TAX | NO DE RÉOLUTION<br>RESOLUTION NO.<br>NO DE CERTIFICAT<br>CERTIFICATE NO. |
|-----------------------------|---|------------------------|--|---|---|--------------------------------|-----------------------------------|--|--|
|                             |   |                        |  | TERRAIN<br>LAND                                   | BÂTIMENTS<br>ET AUTRES<br>BÂTIMENTS<br>AND OTHER<br>ITEMS | VALEUR EXEMPTÉ<br>EXEMPT VALUE | VALEUR IMPOSABLE<br>TAXABLE VALUE |  |  |
| 581807                      | LOT AVE CHAMPAGNEUR<br>JOHN D PALOV<br>7810 AVE CHAMPAGNEUR APT 1                                 | 637 715                | P 25                                       | 450   |   |                                | 450                               | 1P 450   |  |
| 581829                      | 7522/20 AVE CHAMPAGNEUR<br>JENNIE COHEN WIFE OF<br>LEOPOLD SILBER<br>7811 AVE DE L EPEE           | 637 484<br>483         | J 50                                       | 900   | 13450   |                                | 14350                             | 1J 14350   |  |
| 581853                      | 7050/46 AVE CHAMPAGNEUR<br>JOSEPH LONGTIN<br>/ FILS DE STANISLAS /<br>LAPRAIRIE CTE LAPRAIRIE P 6 | 637 166                | C 25                                       | 550   | 4750  |                                | 5300                              | 1C 5300  |  |
| 581858                      | 7024/22 AVE CHAMPAGNEUR<br>FREDERICK ARTHUR TEDMAN<br>7022 CHAMPAGNEUR                            | 637 161                | P 25                                       | 550   | 4950  |                                | 5500                              | 1P 5500  |  |
| 581862                      | 6998 AVE CHAMPAGNEUR<br>HELEN BARNASS<br>WIFE S AS TO P OF<br>LEONARD CONSTANTINE                 | 637 157                | J 25                                       | 550   | 1450  |                                | 2000                              | 1J 2000  |  |
| 581863                      | 6992 AVE CHAMPAGNEUR<br>HELEN BARNASS<br>WIFE S AS TO P OF<br>LEONARD CONSTANTINE                 | 637 156                | J 25                                       | 550   | 1150  |                                | 1700                              | 1J 1700  |  |

ROLE SUPPLEMENTAIRE D'ÉVALUATION DES IMMEUBLES POUR L'EXERCICE FINANCIER COMMENÇANT LE 1ER MAI 1953  
 SUPPLEMENTARY VALUATION ROLL OF IMMOVABLE PROPERTY FOR THE FISCAL YEAR COMMENCING 1ST. MAY 1953

RUE  
STREET

QUARTIER  
WARD: ST JEAN

ARRONDISSEMENT ÉLECTORAL  
ELECTORAL DISTRICT

| NO DE COMPTE<br>ACCOUNT NO. | EMPLACEMENT DE L'IMMEUBLE<br>LOCATION OF PROPERTY  | CADASTRE - SUBDIVISION<br>OCCUPATION ET<br>AND DÉSIGNATION | ENTRETIEN DES<br>TROTTOIRS<br>POS DE FRONT<br>MAINTENANCE OF<br>SIDEWALKS<br>FEET FRONTAGE | VALEUR (DOLLARS SEULEMENT) - VALUE (DOLLARS ONLY) |  |                                | INDICATION<br>DES<br>BÂTIMENTS<br>BUILT<br>ON<br>THE<br>LAND | DÉSIGNATION | VALEUR POUR LA<br>TAXE SCOLAIRE<br>VALUE FOR<br>SCHOOL TAX | NO DE RÉOLUTION<br>RESOLUTION NO.<br>NO DE CERTIFICAT<br>CERTIFICATE NO. |
|-----------------------------|--|--|--|---|--|--------------------------------|--|-------------|--|--|
|                             |  |  |  | TERRAIN<br>LAND                                   | BÂTIMENTS<br>ET AUTRES<br>BUILDINGS<br>AND OTHER ITEMS | VALEUR EXEMPTÉ<br>EXEMPT VALUE |  |             |  |  |
| 581870                      | 6954<br>LOT AVE CHAMPAGNEUR<br>PAUL CHISNYAI<br>ANNA HUSAR HIS WIFE<br>3645 HENRI JULIEN   | 637- 149<br>MOULDER  | C 25   | 550   | 28400  |                                | 28400<br>550   | 1C          | 28400<br>550   | 1954/55<br>54/3078<br>(4-1-55)   |
| 581871                      | LOT AVE CHAMPAGNEUR<br>PAUL CHISNYAI<br>ANNA HUSAR HIS WIFE<br>3645 HENRI JULIEN   | 637- 148<br>MOULDER  | C 25   | 550   |  |                                | 550  | 1C          | 550  |  |
| 581886                      | 6965 /67 AVE CHAMPAGNEUR<br>JEANNETTE SYLVESTRE WID OF<br>OLIMPI LEO LOMOTH 1/2<br>OLGA LOMOTH 1/12<br>SONIA LOMOTH 1/12<br>LARISA LOMOTH 1/12<br>SERGE LOMOTH 1/12<br>ANNA LOMOTH 1/12<br>LYDIA LOMOTH 1/12 | 637- 194<br>MNFTR  | N 25   | 550   | 3650   |                                | 4200   | 5N          | 4200   |  |
| 581890                      | 6993 /91 AVE CHAMPAGNEUR<br>PASQUALE MASTROCOLA<br>7000 GRAND AVE<br>ANNA MARIA DI TOMASSO HIS WIFE  | 637- 198<br>JOURNALIER                                     | C 25   | 550   | 10750  |                                | 11300  | 1C          | 11300  |  |
| 581891                      | 6997 /99 AVE CHAMPAGNEUR<br>ZALDON FISHER<br>28 MONTEPELLIER<br>VILLE ST LAURENT   | 637- 199<br>COOK   | P 25   | 550   | 10850  |                                | 11400  | 1P          | 11400  |  |
| 581899                      | AVE CHAMPAGNEUR<br>LEO PERRAULT<br>737 BOUL GRAHAM<br>VILLE MONT ROYAL   | 637- 207<br>MARCHAND                                       | C 25   | 550   | 250  |                                | 800  | 1C          | 800  |  |



ROLE SUPPLEMENTAIRE D'ÉVALUATION DES IMMEUBLES POUR L'EXERCICE FINANCIER COMMENÇANT LE 1ER MAI 1953  
 SUPPLEMENTARY VALUATION ROLL OF IMMOVABLE PROPERTY FOR THE FISCAL YEAR COMMENCING 1ST. MAY 1953

RUE  
STREET

QUARTIER  
WARD  
ST JEAN

ARRONDISSEMENT ÉLECTORAL  
ELECTORAL DISTRICT

| NO DE COMPTE<br>ACCOUNT NO. | EMPLACEMENT DE L'IMMEUBLE<br>LOCATION OF PROPERTY<br>NOM ET ADRESSE DU PROPRIÉTAIRE<br>NAME AND ADDRESS OF OWNER   | CADASTRE - SUBDIVISION<br>OCCUPATION ET<br>AND DÉNOMINATION | ENTRETIEN DES<br>TROTTIRS<br>PES DE FRONT<br>MAINTENANCE OF<br>SIDEWALKS<br>FEET FRONTAGE | VALEUR (DOLLARS SEULEMENT) - VALUE (DOLLARS ONLY) |   |                                |                                   | E<br>D<br>O<br>O<br>U | V<br>A<br>L<br>E<br>U<br>R | VALEUR POUR LA<br>TAXE SCOLAIRE<br>VALUE FOR<br>SCHOOL TAX | NO DE RÉOLUTION<br>RESOLUTION NO.<br>NO DE CERTIFICAT<br>CERTIFICATE NO. |
|-----------------------------|--|---|---|---|---|--------------------------------|-----------------------------------|-----------------------|----------------------------|--|--|
|                             |  |   |   | TERRAIN<br>LAND                                   | BÂTIMENTS<br>ET AUTRES ITEM<br>BUILDINGS<br>AND OTHER ITEMS | VALEUR EXEMPTÉ<br>EXEMPT VALUE | VALEUR IMPOSABLE<br>TAXABLE VALUE |                       |                            |  |  |
| 581903                      | 7059 / 63 AVE CHAMPAGNEUR<br>FRANK PODHORECKI<br>2088 CLARK  | 637 211<br>CEMENT<br>FINISHER                               | C 25  | 550   | 3950  |                                | 4500                              | 1C                    | 4500                       |  |  |
| 581906                      | LOT AVE CHAMPAGNEUR<br>LANCELOT ROUSE<br>7235 CHAMPAGNEUR  | 637 372<br>PAINTER  | C 25  | 550   |   |                                | 550                               | 1C                    | 550                        |  |  |
| 581907                      | 7235 / 37 AVE CHAMPAGNEUR<br>LANCELOT ROUSE<br>7235 AVE CHAMPAGNEUR  | 637 373<br>PAINTER  | C 25  | 550   | 4250  |                                | 4800                              | 1C                    | 4800                       |  |  |
| 581913                      | 7269 / 71 AVE CHAMPAGNEUR<br>ELIZABETH ERDELY<br>WIFE S AS TO P OF<br>STEVE KERNUSZ 1/2<br>7271 AVE CHAMPAGNEUR<br>STEVE KERNUSZ 1/2<br>7271 AVE CHAMPAGNEUR | 637 379<br>CONTRACTOR                                       | C 25  | 550   | 5950  |                                | 6500                              | 1C                    | 6500                       |  |  |
| 581915                      | 7431 / 37 AVE CHAMPAGNEUR<br>GEZA POMOTHY<br>1456 AVE DE L'HOTEL DE VILLE  | 637 P515<br>516<br>P517<br>MENUISIER                        | P 32.9  | 600   | 7800  |                                | 8400                              | 1P                    | 8400                       |  |  |
| 581927                      | 7509-11<br>LOT AVE CHAMPAGNEUR<br><i>Jacques Lemieux<br/>Lab. Liberman dit St-Onge</i><br>LEO GARCEAU DIT ST ONGE<br>7429 AVE OUTREMONT                      | 637 529<br>EP BOUCHER                                       | C 25  | 450   | 12950   |                                | 12950<br>450                      | 1C                    | 12950<br>450               | (12950)<br>(12950)<br>(12950)                              |  |

ROLE SUPPLEMENTAIRE D'ÉVALUATION DES IMMEUBLES POUR L'EXERCICE FINANCIER COMMENÇANT LE 1ER MAI 1953  
 SUPPLEMENTARY VALUATION ROLL OF IMMOVABLE PROPERTY FOR THE FISCAL YEAR COMMENCING 1ST. MAY 1953

RUE  
STREET

QUARTIER  
WARD ST JEAN

ARRONDISSEMENT ÉLECTORAL  
ELECTORAL DISTRICT

| NO DE COMFTE<br>ACCOUNT NO. | EMPLACEMENT DE L'IMMEUBLE<br>LOCATION OF PROPERTY   | CADASTRE - SUBDIVISION | ENTRETIEN DES<br>TROTTOIRS<br>POS DE FRONT<br>MAINTENANCE OF<br>SIDEWALKS<br>FEET FRONTAGE | VALEUR (DOLLARS SEULEMENT) -- VALUE (DOLLARS ONLY) |   |                                |                                   | U<br>O<br>O<br>U | VALEUR POUR LA<br>TAXE SCOLAIRE<br>VALUE FOR<br>SCHOOL TAX | NO DE RÉOLUTION<br>RESOLUTION NO.<br>NO DE CERTIFICAT<br>CERTIFICATE NO. |
|-----------------------------|---|------------------------|--|--|---|--------------------------------|-----------------------------------|------------------|--|--|
|                             |   |                        |  | TERRAIN<br>LAND                                    | BÂTIMENTS<br>ET AUTRES ÎTÈM<br>BUILDINGS<br>AND OTHER ITEMS | VALEUR EXEMPTÈ<br>EXEMPT VALUE | VALEUR IMPOSABLE<br>TAXABLE VALUE |                  |  |  |
| 581928                      | 7517<br>LOT AVE CHAMPAGNEUR<br><br>LEO GARCEAU DIT ST ONGE<br>7429 AVE OUTREMONT                | 637 530                | C 25   | 450  | 22550   |                                | 22550<br>450                      | 1C               | 22550<br>450   | RES. 1-53/1204<br>(9-11-53)  |
| 581937                      | 7577/79 AVE CHAMPAGNEUR<br><br>MICHAEL TKAC<br>MARY SERDY HIS WIFE<br>2017 DE BULLION           | 637 P540<br>P541       | C 259  | 450  | 7550  |                                | 8000                              | 1C               | 8000   |  |
| 581938                      | 7581/83 AVE CHAMPAGNEUR<br><br>MICHAEL RANGAN<br>BABARA GERMEK HIS WIFE<br>7581 AVE CHAMPAGNEUR | 637 P541               | C 251  | 450  | 7550  |                                | 8000                              | 1C               | 8000   |  |
| 581939                      | LOT AVE CHAMPAGNEUR<br><br>MICHAEL J RAGAN JR<br>ANNA TKAC HIS WIFE<br>7581 CHAMPAGNEUR         | 637 542                | C 26   | 450  |   |                                | 450                               | 1C               | 450  |  |
| 581943                      | LOT AVE CHAMPAGNEUR<br><br>GEORGE BALOG<br>7947 STUART AVE<br>ANNA SICHTA HIS WIFE              | 637 741                | C 25   | 450  |   |                                | 450                               | 1C               | 450  |  |
| 581944                      | LOT AVE CHAMPAGNEUR<br><br>GEORGE BALOG<br>7947 STUART AVE<br>ANNA SICHTA HIS WIFE              | 637 742                | C 25   | 450  |   |                                | 450                               | 1C               | 450  |  |

ROLE SUPPLEMENTAIRE D'ÉVALUATION DES IMMEUBLES POUR L'EXERCICE FINANCIER COMMENÇANT LE 1ER MAI 1953  
 SUPPLEMENTARY VALUATION ROLL OF IMMOVABLE PROPERTY FOR THE FISCAL YEAR COMMENCING 1ST. MAY 1953

RUE  
STREET

QUARTIER  
WARD ST. JEAN

ARRONDISSEMENT ÉLECTORAL  
ELECTORAL DISTRICT

| NO DE COMPTE<br>ACCOUNT NO. | EMPLACEMENT DE L'IMMEUBLE<br>LOCATION OF PROPERTY   | CADASTRE - SUBDIVISION<br>OCCUPATION ET<br>AND DENOMINATION | ENTRETIEN DES<br>TROTTOIRS<br>POS DE FRONT<br>MAINTENANCE OF<br>SIDEWALKS<br>FEET FRONTAGE | VALEUR (DOLLARS SEULEMENT) - VALUE (DOLLARS ONLY) |       |  |  | TERRAIN<br>LAND | BÂTIMENTS<br>ET AUTRES ÎTMS<br>BUILDINGS<br>AND OTHER ITEMS | VALEUR EXEMPTÉ<br>EXEMPT VALUE | VALEUR IMPOSABLE<br>TAXABLE VALUE | W<br>D<br>O<br>U | VALEUR POUR LA<br>TAXE SCOLAIRE<br>VALUE FOR<br>SCHOOL TAX | NO DE RÉSOLUTION<br>RESOLUTION NO.<br>NO DE CERTIFICAT<br>CERTIFICATE NO. |
|-----------------------------|---|---|--|---|-------|--|--|-----------------|---|--------------------------------|-----------------------------------|------------------|--|---|
|                             |   |   |  |   |       |  |  |                 |   |                                |                                   |                  |  |   |
| 581957                      | LOT AVE CHAMPAGNEUR<br>CAMILLO GOLIA<br>ITALINA POLLICE SON EPSE                                  | 637 755<br>JOURNALIER                                       | C 25   | 450   |       |  |  | 450             |   |                                | 1C                                | 450              |  |   |
| 581966                      | 7921 AVE CHAMPAGNEUR<br>REGINALD P FISHER<br>7921 AVE CHAMPAGNEUR                                 | 637 P933<br>FIREMAN   | C 243  | 450   | 1450  |  |  | 1900            |   |                                | 1C                                | 1900             |  |   |
| 581973                      | 7975 AVE CHAMPAGNEUR<br>MARTIN BELAK<br>1461 MOUNTAIN   | 637 940<br>941<br>942<br>SUPT                               | D 75   | 1350  | 12650 |  |  | 14000           |   |                                | 1P                                | 14000            |  |   |
| 581976                      | 7979/81 AVE CHAMPAGNEUR<br>JAN SOLODUCHA<br>MIECZYSLAW LUKASIEWICZ<br>3878 DE BULLION             | 637 943<br>MACHINIST<br>MACHINIST                           | C 25   | 450   | 10450 |  |  | 10900           |   |                                | 1C                                | 10900            |  |   |
| 581984                      | <sup>8045</sup><br>LOT AVE CHAMPAGNEUR<br>DOMINIQUE RUSSO<br>5766 WAVERLY                         | 637 953<br>CONSTRUCTEUR                                     | C 25   | 450   | 39550 |  |  | 39550<br>450    |   |                                | 1C                                | 39550<br>450     | cert 54/5301<br>(20/4/54)                                  |   |
| 581985                      | <sup>8055</sup><br>LOT AVE CHAMPAGNEUR<br><i>Joseph Mayer</i><br>DOMINIQUE RUSSO<br>5766 WAVERLEY | 637 954<br>CONSTRUCTEUR                                     | C 25   | 450   | 39550 |  |  | 39550<br>450    |   |                                | 1C                                | 39550<br>450     | cert 36 (24/6/54)<br>cert 54/5302<br>(20/4/54)             |   |

ROLE SUPPLEMENTAIRE D'ÉVALUATION DES IMMEUBLES POUR L'EXERCICE FINANCIER COMMENÇANT LE 1<sup>ER</sup> MAI 1953  
 SUPPLEMENTARY VALUATION ROLL OF IMMOVABLE PROPERTY FOR THE FISCAL YEAR COMMENCING 1<sup>ST</sup> MAY 1953

RUE  
STREET

QUARTIER  
WARD ST JEAN

ARRONDISSEMENT ÉLECTORAL  
ELECTORAL DISTRICT

| NO DE COMPTE<br>ACCOUNT NO. | EMPLACEMENT DE L'IMMEUBLE<br>LOCATION OF PROPERTY   | CADASTRE - SUBDIVISION        | ENTRETIEN DES<br>TROTTOIRS<br>POS DE FRONT   | VALEUR (DOLLARS SEULEMENT) - VALUE (DOLLARS ONLY) |   |                                |                                   | DÉSIGNATION | VALEUR POUR LA<br>TAXE SCOLAIRE<br>VALUE FOR<br>SCHOOL TAX | NO DE RÉOLUTION<br>RESOLUTION NO. |
|-----------------------------|---|-------------------------------|--|---|---|--------------------------------|-----------------------------------|-------------|--|-----------------------------------|
|                             | NOM ET ADRESSE DU PROPRIÉTAIRE<br>NAME AND ADDRESS OF OWNER   | OCCUPATION ET<br>DÉNOMINATION | MAINTENANCE OF<br>SIDEWALKS<br>FEET FRONTAGE | TERRAIN<br>LAND                                   | BÂTIMENTS<br>ET AUTRES ITEM<br>BUILDINGS<br>AND OTHER ITEMS | VALEUR EXEMPTÉ<br>EXEMPT VALUE | VALEUR IMPOSABLE<br>TAXABLE VALUE |             |  |                                   |
| 581986                      | 8065<br>LOT AVE CHAMPAGNEUR<br><i>Mme Strogitch, wife of Dr. J. Strogitch</i><br>DOMINIQUE RUSSO<br>5766 WAVERLEY | 637 955<br>CONSTRUCTEUR       | 25   | 450   | 39550   |                                | 39550<br>450                      | 1C          | 39550<br>450   | RES. No. 54/5303<br>(2014/54)     |
|                             |   |                               |  | 29790   | 278800  |                                | 308590                            |             | 516602   |                                   |

ROLE SUPPLEMENTAIRE D'ÉVALUATION DES IMMEUBLES POUR L'EXERCICE FINANCIER COMMENÇANT LE 1<sup>ER</sup> MAI 1953  
 SUPPLEMENTARY VALUATION ROLL OF IMMOVABLE PROPERTY FOR THE FISCAL YEAR COMMENCING 1ST. MAY 1953

| RUE STREET               | QUARTIER WARD  | ARRONDISSEMENT ÉLECTORAL ELECTORAL DISTRICT | ENTRETIEN DES TROTTOIRS POS DE FRONT MAINTENANCE OF SIDEWALKS FEET FRONTAGE | VALEUR (DOLLARS SEULEMENT) - VALUE (DOLLARS ONLY) |  | PROTECTOR SIDEWALKS | M O O U | GÉNÉRATION | VALEUR POUR LA TAXE SCOLAIRE VALUE FOR SCHOOL TAX | NO DE RÉSOLUTION RESOLUTION NO. | NO DE CERTIFICAT CERTIFICATE NO.          |
|--------------------------|--|---|---|---|--|---------------------|---------|------------|---|---------------------------------|---|
|                          |  |   |   | TERRAIN LAND                                      | BÂTIMENTS ET AUTRES ÎTCS BUILDINGS AND OTHER ITEMS |                     |         |            |   |                                 |   |
| NO DE COMPTE ACCOUNT NO. | EMPLACEMENT DE L'IMMEUBLE LOCATION OF PROPERTY                       | CADASTRE - SUBDIVISION                      |   |   |  |                     |         |            |   |                                 |   |
|                          | NOM ET ADRESSE DU PROPRIÉTAIRE NAME AND ADDRESS OF OWNER             | OCCUPATION ET DÉNOMINATION AND DENOMINATION |   |   |  |                     |         |            |   |                                 |   |
| 582001                   | 8195 AVE CHAMPAGNEUR   | 637 1118<br>1119                            |   |   |  |                     |         |            |   |                                 |   |
|                          | JOSEPH H STRAUSS<br>8195 AVE CHAMPAGNEUR                             | SUPERVISOR                                  | 50  | 550   | 7250   |                     |         | 1          | 7800  |                                 |   |
| 582020                   | 8371 AVE CHAMPAGNEUR   | 637 1282<br>P1283                           |   |   |  |                     |         |            |   |                                 |   |
|                          | THOMAS WILLIAM ANSELL<br>8371 AVE CHAMPAGNEUR                        | CLERK                                       |   | 400   | 6200   |                     |         | 2          | 6600  |                                 |   |
| 582022                   | 8379 AVE CHAMPAGNEUR   | 637 P1283<br>1284                           |   |   |  |                     |         |            |   |                                 |   |
|                          | ROBERT FOWLIE<br>8379 AVE CHAMPAGNEUR                                | MECANICIEN                                  |   | 400   | 6200   |                     |         | 2          | 6600  |                                 |   |
| 582029                   | 8445 AVE CHAMPAGNEUR   | 637 1291<br>1292                            |   |   |  |                     |         |            |   |                                 |   |
|                          | ISRAEL ZACKON<br>680-676<br>694-690                                  | PRESIDENT                                   |   | 550   | 3350   |                     |         | 2          | 3900  |                                 |   |
| 582104                   | 670/72 HOWARD  | 637 1527<br>1326                            |   |   |  |                     |         |            |   |                                 |   |
|                          | CLARA KAUFMAN<br>WIFE S AS TO P OF<br>LOUIS MISHKIN<br>7233 D'URCHER | MERCHANT                                    | 532   | 600   | 8200<br>22100<br>22100                             |                     |         | 1          | 8800<br>22100<br>22100                            |                                 | 1945-50<br>1951-52<br>1953-54<br>(2-4-57) |
| 582106                   | COMPTE ANNULÉ<br><br>VOIR COMPTE 582107                              |   |   |   |  |                     |         |            |   |                                 |   |

ROLE SUPPLEMENTAIRE D'ÉVALUATION DES IMMEUBLES POUR L'EXERCICE FINANCIER COMMENÇANT LE 1<sup>ER</sup> MAI 1953  
 SUPPLEMENTARY VALUATION ROLL OF IMMOVABLE PROPERTY FOR THE FISCAL YEAR COMMENCING 1ST. MAY 1953

RUE  
STREET

QUARTER  
WARD ST JEAN

ARRONDISSEMENT ÉLECTORAL  
ÉLECTORAL DISTRICT

| NO DE COMPTE<br>ACCOUNT NO. | EMPLACEMENT DE L'IMMEUBLE<br>LOCATION OF PROPERTY                  | CADASTRE - SUBDIVISION<br>OCCUPATION ET<br>AND DÉSIGNATION | ENTRETIEN DES<br>TROTTOIRS<br>PDS DE FRONT<br>MAINTENANCE OF<br>SIDEWALKS<br>FEET FRONTAGE | VALEUR (DOLLARS SEULEMENT) - VALUE (DOLLARS ONLY) |   | VALEUR EXEMPTÉ<br>EXEMPT VALUE | VALEUR IMPOSABLE<br>TAXABLE VALUE | U<br>D<br>O<br>U | D<br>N<br>O<br>M<br>I<br>N<br>A<br>T<br>I<br>O<br>N | VALEUR POUR LA<br>TAXE SCOLAIRE<br>VALUE FOR<br>SCHOOL TAX | NO DE RÉOLUTION<br>RESOLUTION NO.<br>NO DE CERTIFICAT<br>CERTIFICATE NO |
|-----------------------------|--|--|--|---|---|--------------------------------|-----------------------------------|------------------|---|--|---|
|                             |  |  |  | TERRAIN<br>LAND                                   | BÂTIMENTS<br>ET AUTRES ITEM<br>BUILDINGS<br>AND OTHER ITEMS |                                |                                   |                  |   |  |   |
| 582107                      | 8440 BLOOMFIELD AVE<br>OTTO HANSEL<br>8440 BLOOMFIELD AVE          | 637 1325<br>1324<br>DECORATOR                              | C 52   | 550   | 7940  |                                | 8500                              | 1                | C   | 8500   |   |
| 582109                      | 8436 BLOOMFIELD AVE<br>SOLOMON JACOBSON<br>6887 LEMIEUX            | 637 1655<br>TOOLPLANNER                                    | J 417  | 450   | 5050  |                                | 5500                              | 1                | J   | 5500   |   |
| 582112                      | 8410 BLOOMFIELD AVE<br>ISADORE STUPP<br>8410 BLOOMFIELD AVE        | 637 1652<br>OPERATOR                                       | J 41   | 450   | 5050  |                                | 5500                              | 1                | J   | 5500   |   |
| 582128                      | 6326 BLOOMFIELD AVE<br>FREDERICK WILLIAM BURCH<br>8028 CHAMPAGNEUR | 637 1303<br>P1302<br>SUPT                                  | P 38   | 400   | 7300  |                                | 7700                              | 1                | P   | 7700   |   |
| 582133                      | LOT BLOOMFIELD AVE<br>DORA McDONALD WIFE OF<br>DANIEL HERLIHY      | 637 1150   | C 25   | 270   |   |                                | 270                               | 1                | C   | 270  |   |
| 582134                      | LOT BLOOMFIELD AVE<br>DORA McDONALD WIFE OF<br>DANIEL HERLIHY      | 637 1149   | C 25   | 270   |   |                                | 270                               | 1                | C   | 270  |   |

SUPPLEMENTARY VALUATION ROLL OF IMMOVABLE PROPERTY FOR THE FISCAL YEAR COMMENCING 1ST. MAY 1953

RUE  
STREET

QUARTIER  
WARD  
ST JEAN

ARRONDISSEMENT ÉLECTORAL  
ELECTORAL DISTRICT

| NO DE COMPTE<br>ACCOUNT NO. | EMPLACEMENT DE L'IMMEUBLE<br>LOCATION OF PROPERTY   | CADASTRE - SUBDIVISION           |        | ENTRETIEN DES<br>TROTTOIRS<br>PDS DE FRONT | VALEUR (DOLLARS SEULEMENT) - VALUE (DOLLARS ONLY) |  |                                |                                   | M<br>C<br>O<br>U | VALEUR POUR LA<br>TAXE SCOLAIRE<br>VALUE FOR<br>SCHOOL TAX | NO DE RÉSOLUTION<br>RESOLUTION NO.<br><br>NO DE CERTIFICAT<br>CERTIFICATE NO. |
|-----------------------------|---|----------------------------------|--------|--|---|--|--------------------------------|-----------------------------------|------------------|--|---|
|                             | NOM ET ADRESSE DU PROPRIÉTAIRE<br>NAME AND ADDRESS OF OWNER   | OCCUPATION ET<br>AND DÉSIGNATION | M<br>C | P<br>C                                     | TERRAIN<br>LAND                                   | B<br>A<br>T<br>I<br>M<br>E<br>N<br>T<br>S<br>ET<br>A<br>U<br>T<br>R<br>E<br>S<br>I<br>T<br>E<br>M<br>S<br>B<br>U<br>I<br>L<br>D<br>I<br>N<br>G<br>S<br>A<br>N<br>D<br>O<br>T<br>H<br>E<br>R<br>I<br>T<br>E<br>M<br>S | VALEUR EXEMPTÉ<br>EXEMPT VALUE | VALEUR IMPOSABLE<br>TAXABLE VALUE |                  |  |   |
| 582160                      | 8012/14 BLOOMFIELD AVE<br><br>MIKE STEFKO / SR /<br>ANNIE HORVAT HIS WIFE<br>8014 BLOOMFIELD AVE.   | 637 978<br>P977<br>LABORER       | C      | 37   | 650   | 9350   |                                | 10000                             | 1C               | 10000  |   |
| 582169                      | 1990-68<br>LOT BLOOMFIELD AVE<br><br>ALBERT PREVILLE<br>1000 ST ROCH  | 637 969<br>CONSTRUCTEUR          | C      | 25   | 450   | 14350  |                                | 14350<br>450                      | 1C               | 14350<br>450   | 1954-55<br>RES. No. 55/4261<br>(21-1-55)                                      |
| 582172                      | 7950 BLOOMFIELD AVE<br><br>JOHN GEREMIA<br>1831 MAYFLOWER AVE<br>BRONX NEW YORK CITY U S A  | 637 966<br>REST KEEPER           | C      | 25   | 450   | 2850   |                                | 3300                              | 1C               | 3300   |   |
| 582173                      | LOT BLOOMFIELD AVE<br><br>JOHN GEREMIA<br>1831 MAYFLOWER AVE<br>BRONX NEW YORK U S A  | 637 965<br>REST KEEPER           | C      | 25   | 450   |  |                                | 450                               | 1C               | 450  |   |
| 582174                      | 7940 BLOOMFIELD AVE<br><br>LUCY /LUCIE/ FISCHER<br>WIFE S AS TO P OF<br>MICHAEL ANDREW LEDNE /SR/<br>1325 ST CLARE ROAD<br>TOWN OF MONT ROYAL | 637 964<br>MNFTR                 | C      | 25   | 450   | 39550  |                                | 40000                             | 1C               | 40000  |   |
| 582175                      | 7930 BLOOMFIELD AVE<br><br>YVONNE DAVID<br>EPSE S DE B DE<br>JOSEPH JULES SEGUIN<br>461 AVE QUERBES OUT                                       | 637 963<br>BOURGEOIS             | C      | 25   | 450   | 40050  |                                | 40500                             | 1C               | 40500  |   |

ROLE SUPPLEMENTAIRE D'ÉVALUATION DES IMMEUBLES POUR L'EXERCICE FINANCIER COMMENÇANT LE 1<sup>ER</sup> MAI 1953  
 SUPPLEMENTARY VALUATION ROLL OF IMMOVABLE PROPERTY FOR THE FISCAL YEAR COMMENCING 1<sup>ST</sup>. MAY 1953

RUE  
STREET

QUARTIER  
WARD  
ST JEAN

ARRONDISSEMENT ÉLECTORAL  
ELECTORAL DISTRICT

| NO DE COMPTE<br>ACCOUNT NO. | EMPLACEMENT DE L'IMMEUBLE<br>LOCATION OF PROPERTY  | CADASTRE - SUBDIVISION                     | ENTRETIEN DES<br>TROTTOIRS<br>POS DE FRONT   | VALEUR (DOLLARS SEULEMENT) - VALUE (DOLLARS ONLY) |   |                                |                                   | INDICATIONS<br>REMARQUES | E<br>D<br>O<br>U                                  | VALEUR POUR LA<br>TAXE SCOLAIRE<br>VALUE FOR<br>SCHOOL TAX | NO DE RÉOLUTION<br>RESOLUTION NO.<br><br>NO DE CERTIFICAT<br>CERTIFICATE NO. |
|-----------------------------|--|--|--|---|---|--------------------------------|-----------------------------------|--------------------------|---|--|--|
|                             | NOM ET ADRESSE DU PROPRIÉTAIRE<br>NAME AND ADDRESS OF OWNER  | OCCUPATION ET<br>AND DENOMINATION          | MAINTENANCE OF<br>SIDEWALKS<br>FEET FRONTAGE | TERRAIN<br>LAND                                   | BÂTIMENTS<br>ET AUTRES ITEM<br>BUILDINGS<br>AND OTHER ITEMS | VALEUR EXEMPTÉ<br>EXEMPT VALUE | VALEUR IMPOSABLE<br>TAXABLE VALUE |                          |   |  |  |
| 582176                      | 7920 BLOOMFIELD AVE<br><br>GILBERT HENRY WHEELER<br>7143 AVE CHRISTOPHE COLOMB                                 | 637 962<br><br>P961<br>ASSEMBLER           |  | 375   | 650   | 8850                           |                                   | 9500                     | 1P  | 9500   |  |
| 582178                      | 7910 BLOOMFIELD AVE<br><br>ANNIE ELIZA MORGAN<br>WIFE S AS TO P OF<br>WILLIAM THOMAS GILES<br>7777 AVE QUERBES | 637 P961<br>960<br>ACCOUNTANT              |  | 375   | 650   | 8850                           |                                   | 9500                     | 1P  | 9500   |  |
| 582182                      | 7832/30 BLOOMFIELD AVE<br><br>JOSEPH ROSS PREVILLE<br>1000 ST ROCH   | 637 787<br>C<br>TECHNICIAN                 | 25   | 450   | 14650   |                                | 15100                             | 1C                       | 15100   |  |  |
| 582183                      | 7826/24 BLOOMFIELD AVE<br><br>VENDEL STAND<br>7826 BLOOMFIELD AVE  | 637 786<br>P785<br>C<br>MACHINE SETTER     | 38   | 650   | 14850   |                                | 15500                             | 1C                       | 15500   |  |  |
| 582184                      | COMPTE ANNUE<br><br>VOIR COMPTES 582183 ET 582185  |  |  |   |   |                                |                                   |                          |   |  |  |
| 582185                      | 7822/20 BLOOMFIELD AVE<br><br>ELIE ZITARIUK<br>7820 BLOOMFIELD AVE   | 637 P785<br>784<br>C<br>FREIGHT<br>HANDLER | 37   | 650   | <del>15250</del><br>14950                                   |                                | <del>15500</del><br>14450         | 1C                       | <del>15900</del><br>14850<br>153/464<br>(15-6-53) |  |  |



ROLE SUPPLEMENTAIRE D'ÉVALUATION DES IMMEUBLES POUR L'EXERCICE FINANCIER COMMENÇANT LE 1<sup>ER</sup> MAI 1953  
 SUPPLEMENTARY VALUATION ROLL OF IMMOVABLE PROPERTY FOR THE FISCAL YEAR COMMENCING 1ST. MAY 1953

RUE  
STREET

QUARTIER  
WARD  
ST JEAN

ARRONDISSEMENT ÉLECTORAL  
ELECTORAL DISTRICT

| NO DE COMPTE<br>ACCOUNT NO. | EMPLACEMENT DE L'IMMEUBLE<br>LOCATION OF PROPERTY   | CADASTRE - SUBDIVISION        | ENTRETIEN DES<br>TROTTOIRS<br>PDS DE FRONT<br>MAINTENANCE OF<br>SIDEWALKS<br>FEET FRONTAGE | VALEUR (DOLLARS SEULEMENT) - VALUE (DOLLARS ONLY) |   | VALEUR EXEMPTÉ<br>EXEMPT VALUE | VALEUR IMPOSABLE<br>TAXABLE VALUE | W<br>D<br>O<br>O<br>C | DÉSIGNATION | VALEUR POUR LA<br>TAXE SCOLAIRE<br>VALUE FOR<br>SCHOOL TAX | NO DE RÉOLUTION<br>RESOLUTION NO.<br>NO DE CERTIFICAT<br>CERTIFICATE NO. |
|-----------------------------|---|-------------------------------|--|---|---|--------------------------------|-----------------------------------|-----------------------|-------------|--|--|
|                             |   |                               |  | TERRAIN<br>LAND                                   | BÂTIMENTS<br>ET AUTRES ITEM<br>BUILDINGS<br>AND OTHER ITEMS |                                |                                   |                       |             |  |  |
| 582191                      | 7792/84 BLOOMFIELD AVE<br><br>ROBEA BELHUMEUR<br>EPOUSE S DE B DE<br>TANCREDE ROULEAU<br>1594 BOUL ST JOSEPH EST    | 637 778<br><br>777<br><br>776 | C 75   | 1350  | 42650   |                                | 44000                             | 1C                    |             | 44000  |  |
| 582196                      | 7748/50 BLOOMFIELD AVE<br><br>VALMA MOSS WOOD<br>WIFE S AS TO P OF<br>THOMAS ROGER MONTGOMERY<br>874 HARTLAND OUT   | 637 771                       | C 25   | 450   | 6850  |                                | 7300                              | 1C                    |             | 7300   |  |
| 582197                      | 7746/44 BLOOMFIELD AVE<br><br>JOSEPH BALAZ<br>3478 AVE COLONIALE<br>JOSEPH KOKA<br>3495 AVE COLONIALE               | 637 770                       | C 25   | 450   | 6850  |                                | 7300                              | 1C                    |             | 7300   |  |
| 582198                      | <i>7740/42A</i><br>LOT BLOOMFIELD AVE<br><i>Joseph Kulycky</i><br>GEORGE ZELINSKY<br>2316 BELANGER                  | 637 769                       | C 25   | 450   | 17550   |                                | 17550<br>450                      | 1C                    |             | 17550<br>450   | CERT. No. 54/915<br>(15/6/54)  |
| 582200                      | AU SUD DE 7738/34 BLOOMFIELD AVE<br>637 767<br><br>KALMAN SZABO<br>GIZELLA ALBRECHT HIS WIFE<br>7734 BLOOMFIELD AVE |                               | P 25   | 450   | 1150  |                                | 1600                              | 1P                    |             | 1600   |  |
| 582210                      | 7556 BLOOMFIELD AVE<br><br>RAYMOND L ALLIER<br>7550 BLOOMFIELD AVE  | 637 570                       | C 25   | 550   | 13450   |                                | 14000                             | 1C                    |             | 14000  |  |

ROLE SUPPLEMENTAIRE D'ÉVALUATION DES IMMEUBLES POUR L'EXERCICE FINANCIER COMMENÇANT LE 1ER MAI 1953  
 SUPPLEMENTARY VALUATION ROLL OF IMMOVABLE PROPERTY FOR THE FISCAL YEAR COMMENCING 1ST. MAY 1953

RUE  
STREET

QUARTIER  
WARD ST JEAN

ARRONDISSEMENT ÉLECTORAL  
ÉLECTORAL DISTRICT

| NO DE COMPTE<br>ACCOUNT NO. | EMPLACEMENT DE L'IMMEUBLE<br>LOCATION OF PROPERTY  | CADASTRE - SUBDIVISION         | ENTRETIEN DES<br>TROTTOIRS<br>PUS DE FRONT  | VALEUR (DOLLARS SEULEMENT) - VALUE (DOLLARS ONLY) |   |                                |                                   | VILLES<br>CITY | E<br>C<br>O<br>D<br>E | VALEUR POUR LA<br>TAXE SCOLAIRE<br>VALUE FOR<br>SCHOOL TAX | NO DE RÉOLUTION<br>RESOLUTION NO.<br><br>NO DE CERTIFICAT<br>CERTIFICATE NO. |
|-----------------------------|--|--------------------------------|---|---|---|--------------------------------|-----------------------------------|----------------|-----------------------|--|--|
|                             | NOM ET ADRESSE DU PROPRIÉTAIRE<br>NAME AND ADDRESS OF OWNER  | OCCUPATION ET<br>DÉNOMINATION  | MANTENANCE OF<br>SIDEWALKS<br>FEET FRONTAGE | TERRAIN<br>LAND                                   | BÂTIMENTS<br>ET AUTRES ÉLÉMENTS<br>BUILDINGS<br>AND OTHER ITEMS | VALEUR EXEMPTÉ<br>EXEMPT VALUE | VALEUR IMPOSABLE<br>TAXABLE VALUE |                |                       |  |  |
| 582211                      | 7550 BLOOMFIELD AVE<br><br>LUCIEN L ALLIER<br>10924 BOUL ST LAURENT                                  | 637 569                        | C 25  | 550   | 13450   |                                | 14000                             | 1C             | 14000                 |  |  |
| 582254                      | 7014 BLOOMFIELD AVE<br><br>JOHN BROWN  | 637 230<br>229                 | P 50  | 1100  | 3750  |                                | 4850                              | 1P             | 4850                  |  |  |
| 582256                      | 7002/04 BLOOMFIELD AVE<br><br>ANGELO FASSIO<br>P O BOX 208 LACHUTE<br>CO D ARGENTEUIL P Q            | 637 228                        | P 25  | 550   | 10950   |                                | 11500                             | 1P             | 11500                 |  |  |
| 582260                      | 6980 BLOOMFIELD AVE<br><br>MARCEL BOUCLIN<br>6980 BLOOMFIELD AVE                                     | 637 P225<br>224<br>223<br>P222 | C 503                                       | 1100  | 21000   |                                | 22100                             | 1C             | 22100                 |  |  |
| 582283                      | 6981 BLOOMFIELD AVE<br><br>CARMelo BARBERO<br>7461 AVE DE L'ÉPÉE                                     | 637 272                        | C 25  | 550   | 2950  |                                | 3500                              | 1C             | 3500                  |  |  |
| 582323                      | <del>LOT BLOOMFIELD AVE</del><br><br><del>LA COMMISSION DES ÉCOLES<br/>CATHOLIQUES DE MONTREAL</del> | <del>637 622</del>             | <del>C 26</del>                             | <del>500</del>                                    |   |                                | <del>600</del>                    | <del>1C</del>  | <del>600</del>        |  |  |

*Non folio 1635*  
582324

*Non folio 1635*

ROLE SUPPLEMENTAIRE D'ÉVALUATION DES IMMEUBLES POUR L'EXERCICE FINANCIER COMMENÇANT LE 1ER MAI 1953  
 SUPPLEMENTARY VALUATION ROLL OF IMMOVABLE PROPERTY FOR THE FISCAL YEAR COMMENCING 1ST. MAY 1953

RUE  
STREET

QUARTIER  
WARD  
ST JEAN

ARRONDISSEMENT ÉLECTORAL  
ELECTORAL DISTRICT

| NO DE COMPTE<br>ACCOUNT NO. | EMPLACEMENT DE L'IMMEUBLE<br>LOCATION OF PROPERTY  | CADASTRE - SUBDIVISION<br>OCCUPATION ET<br>AND DÉNOMINATION | ENTRETIEN DES<br>TROTTOIRS<br>POS DE FRONT<br>MAINTENANCE OF<br>SIDEWALKS<br>FEET FRONTAGE | VALEUR (DOLLARS SEULEMENT) - VALUE (DOLLARS ONLY) |   | VALEUR EXEMPTÉ<br>EXEMPT VALUE | VALEUR IMPOSABLE<br>TAXABLE VALUE | E<br>D<br>D<br>C<br>U<br>C<br>D<br>E<br>C<br>I<br>M<br>E<br>N<br>T<br>A<br>T<br>I<br>O<br>N | VALEUR POUR LA<br>TAXE SCOLAIRE<br>VALUE FOR<br>SCHOOL TAX | NO DE RÉOLUTION<br>RESOLUTION NO.<br>NO DE CERTIFICAT<br>CERTIFICATE NO. |
|-----------------------------|--|---|--|---|---|--------------------------------|-----------------------------------|---|--|--|
|                             |  |   |  | TERRAIN<br>LAND                                   | BÂTIMENTS<br>ET AUTRES ÎTCH<br>BUILDINGS<br>AND OTHER ITEMS |                                |                                   |   |  |  |
| 582333                      | 7757 BLOOMFIELD AVE.<br><br>ALFRED JOSEPH DIXON<br>8255 AVE STUART   | 637 812<br>813-1<br>PAINTER                                 | P 368  | 650   | 6850  |                                | 7500                              | 1 P   | 7500   |  |
| 582334                      | 7763 BLOOMFIELD AVE<br><br>MARGARET B SMITH<br>WIFE S AS TO P OF<br>JOHN WILSON FRASER                                       | 637 813-2<br>814-1<br>CLERK                                 | P 263  | 450   | 5750  |                                | 6200                              | 1 P   | 6200   |  |
| 582348                      | <sup>7819-23</sup><br>LOT BLOOMFIELD AVE<br><br>CREMAZIE INVESTMENT CORP   | 637 827   | N 25   | 450   | 16950   |                                | 16950<br>450                      | 5 N   | 16950<br>450   | RESOL. NO. 53/166<br>(16-3-55)   |
| 582358                      | <sup>8035</sup><br>LOT BLOOMFIELD AVE<br><br>CLARA RABINOVITCH WID OF<br>ISSIE MANNY FINKELSTEIN<br>MAX SILVER<br>721 DAVAAR | 637 1015<br>MNFTR   | J 25   | 450   | 39550   |                                | 39550<br>450                      | 1 J   | 39550<br>450   | RESOL. NO. 53/668<br>(1-8-53)  |
| 582359                      | <sup>8045</sup><br>LOT BLOOMFIELD AVE<br><br>FREDA KLARER<br>WIFE S AS TO P OF<br>SAMUEL REISLER<br>3745 CARLTON             | 637 P1016<br>MNFTR  | J 245  | 450   | 39250   |                                | 39250<br>450                      | 1 J   | 39250<br>450   | RESOL. NO. 53/569<br>(7-8-53)  |
| 582360                      | <sup>9055</sup><br>LOT BLOOMFIELD AVE<br><br>MOE BEREN<br>JOSEPH FISH<br>6659 PARK AVE                                       | 637 P1016<br>1017<br>MERCHANT<br>MERCHANT                   | J 255  | 450   | 39250   |                                | 39250<br>450                      | 1 J   | 39250<br>450   | RESOL. NO. 53/570<br>(7-8-53)  |

ROLE SUPPLEMENTAIRE D'ÉVALUATION DES IMMEUBLES POUR L'EXERCICE FINANCIER COMMENÇANT LE 1<sup>ER</sup> MAI 1953  
 SUPPLEMENTARY VALUATION ROLL OF IMMOVABLE PROPERTY FOR THE FISCAL YEAR COMMENCING 1<sup>ST</sup>. MAY 1953

RUE  
STREET

QUARTIER  
WARD  
ST JEAN

ARRONDISSEMENT ÉLECTORAL  
ELECTORAL DISTRICT

| NO DE COMPTE<br>ACCOUNT NO. | EMPLACEMENT DE L'IMMEUBLE<br>LOCATION OF PROPERTY   | CADASTRE - SUBDIVISION        | ENTRETIEN DES<br>TROTTOIRS<br>PDS DE FRONT   | VALEUR (DOLLARS SEULEMENT) - VALUE (DOLLARS ONLY) |   |                                |                                   | DISTRIBUTION | VALEUR POUR LA<br>TAXE SCOLAIRE<br>VALUE FOR<br>SCHOOL TAX | NO DE RÉSOLUTION<br>RESOLUTION NO. |
|-----------------------------|---|-------------------------------|--|---|---|--------------------------------|-----------------------------------|--------------|--|------------------------------------|
|                             | NOM ET ADRESSE DU PROPRIÉTAIRE<br>NAME AND ADDRESS OF OWNER   | OCCUPATION ET<br>DÉNOMINATION | MAINTENANCE OF<br>SIDEWALKS<br>FEET FRONTAGE | TERRAIN<br>LAND                                   | BÂTIMENTS<br>ET AUTRES<br>BÂTIMENTS<br>AND OTHER<br>ITEMS | VALEUR EXEMPTÉ<br>EXEMPT VALUE | VALEUR IMPOSABLE<br>TAXABLE VALUE |              |  |                                    |
| 582361                      | 4645<br>LOT BLOOMFIELD AVE<br><br>LEO JACK HEAPS<br>4105 COTE DES NEIGES  | 637 1018                      | J 25   | 450   | 39550   |                                | 39550<br>450                      | 1 J          | 39550<br>450   | RES. No. 53/571<br>(7-8-53)        |
| 582369                      | 8151/49 BLOOMFIELD AVE<br><br>ABIE MILLER 2/5<br>7835 BIRNAM<br>SYLVIA ROTH<br>WIFE S. AS TO P OF<br>JULIUS MILLER 1/2<br>798A CHAMPAGNEUR<br>ALICE MILLER<br>WIFE S. AS TO P OF<br>ALBERT LERNER 1/10<br>8065 STUART | 637 1177                      | J 25   | 270   | 7230  |                                | 7500                              | 1 J          | 7500   |                                    |
| 582371                      | 8163/65 BLOOMFIELD AVE<br><br>ALEXANDER PANASUK 1/2<br>8145 BLOOMFIELD AVE<br>MICHAEL ZIOMKO 1/2<br>8145 BLOOMFIELD AVE   | 637 1179                      | N 25   | 270   | 15530   |                                | 15800                             | 1 N          | 15800  |                                    |
| 582373                      | 8191 BLOOMFIELD AVE<br><br>LUCIEN PITRE<br>6328 ST DOMINIQUE<br>EUGENE PITRE<br>ALBERT PITRE<br>HENRI PITRE<br>JEAN NOEL PITRE<br>MAURICE PITRE<br>GILLES PITRE   | 637 P1183<br>1184             | C 37.5                                       | 400   | 21000   |                                | 21400                             | 1 C          | 21400  |                                    |

SUPPLEMENTARY VALUATION ROLL OF IMMOVABLE PROPERTY FOR THE FISCAL YEAR COMMENCING 1ST. MAY 1953

| RUE<br>STREET               | QUARTIER<br>WARD  | ARRONDISSEMENT ELECTORAL<br>ELECTORAL DISTRICT | CADASTRE - SUBDIVISION                            |                        | VALEUR (DOLLARS SEULEMENT) - VALUE (DOLLARS ONLY) |                 |  |                               | U<br>D<br>O<br>U | VALEUR POUR LA<br>TAXE SCOLAIRE<br>VALUE FOR<br>SCHOOL TAX | NO DE RESOLUTION<br>RESOLUTION NO.<br>NO DE CERTIFICAT<br>CERTIFICATE NO. |
|-----------------------------|---|--|---|------------------------|---|-----------------|--|-------------------------------|------------------|--|---|
|                             |   |  | EMPLACEMENT DE L'IMMEUBLE<br>LOCATION OF PROPERTY | CADASTRE - SUBDIVISION | ENTRETIEN DES<br>TROTTOIRS<br>PES DE FRONT        | TERRAIN<br>LAND | BATIMENTS<br>ET AUTRES ILS<br>BUILDINGS<br>AND OTHER ITEMS | VALEUR EXEMPT<br>EXEMPT VALUE |                  |  |   |
| NO DE COMPTE<br>ACCOUNT NO. | NOM ET ADRESSE DU PROPRIETAIRE<br>NAME AND ADDRESS OF OWNER       | OCCUPATION ET<br>AND DENOMINATION              | MANTENANCE OF<br>SIDEWALKS<br>FEET FRONTAGE       |                        |   |                 |  |                               |                  |  |   |
| 582376                      | 8195 BLOOMFIELD AVE<br>8201/03 BLOOMFIELD AVE                     | 637 1185<br>1186<br>1187<br>CARPENTER          | 75  | 800                    | 22540   |                 | 23340  | 1C                            | 23340            |  |   |
| 582379                      | 8215<br>LOT BLOOMFIELD AVE  | 637 1188<br>P1189<br>BUILDER                   | 375   | 400                    | 93000   |                 | 93000<br>400   | 1C                            | 93000<br>400     | RES. NO. 53/1006<br>(9-11-53)                              |   |
| 582380                      | COMpte ANNULE<br>COMpte ANNULE<br>VOIR COMPTES 582379 ET 81       |  |   |                        |   |                 |  |                               |                  |  |   |
| 582381                      | 8223 BLOOMFIELD AVE   | 637 P1189<br>1190<br>INDUSTRIEL                | 375   | 400                    | 3300  |                 | 3700   | 1C                            | 3700             |  |   |
| 582385                      | 8215/17<br>LOT BLOOMFIELD AVE<br><i>Michael alias Mike Lerina</i> | 637 1337<br>BUILDER                            | 26  | 280                    | 13920   |                 | 13920<br>280   | 1C                            | 13920<br>280     | CERT. No. 54/916<br>(15/6/54)                              |   |
| 582386                      | 8221/23<br>LOT BLOOMFIELD AVE<br><i>Joseph Bemsky</i>             | 637 1338<br>BUILDER                            | 26  | 280                    | 13520   |                 | 13520<br>280   | 1C                            | 13520<br>280     | CERT. No. 54/955<br>(15/6/54)                              |   |

ROLE SUPPLEMENTAIRE D'EVALUATION DES IMMEUBLES POUR L'EXERCICE FINANCIER COMMENÇANT LE 1ER MAI 1953  
 SUPPLEMENTARY VALUATION ROLL OF IMMOVABLE PROPERTY FOR THE FISCAL YEAR COMMENCING 1ST. MAY 1953

RUE  
STREET

QUARTIER  
WARD  
ST JEAN

ARRONDISSEMENT ÉLECTORAL  
ELECTORAL DISTRICT

| NO DE COMPTE<br>ACCOUNT NO. | EMPLACEMENT DE L'IMMEUBLE<br>LOCATION OF PROPERTY  | CADASTRE - SUBDIVISION<br>OCCUPATION ET<br>AND DENOMINATION | ENTRETIEN DES<br>TROTTOIRS<br>POS DE FRONT<br>MAINTENANCE OF<br>SIDEWALKS<br>VEET FRONTAGE | VALEUR (DOLLARS SEULEMENT) - VALUE (DOLLARS ONLY) |  | VALEUR EXEMPTÉ<br>EXEMPT VALUE | VALEUR IMPOSABLE<br>TAXABLE VALUE | E<br>D<br>O<br>U | DÉSIGNATION | VALEUR POUR LA<br>TAXE SCOLAIRE<br>VALUE FOR<br>SCHOOL TAX | NO DE RÉSOLUTION<br>RESOLUTION NO.<br>NO DE CERTIFICAT<br>CERTIFICATE NO. |
|-----------------------------|--|---|--|---|--|--------------------------------|-----------------------------------|------------------|-------------|--|---|
|                             |  |   |  | TERRAIN<br>LAND                                   | BÂTIMENTS<br>ET AUTRES<br>BUILDINGS<br>AND OTHER ITEMS |                                |                                   |                  |             |  |   |
| 582392                      | LOT BLOOMFIELD AVE<br><br>LAWRENCE VALENTA<br>1228 STE ELIZABETH   | 637 P1343<br>1344<br>C                                      | 375  | 400   |  |                                | 400                               | 1                | C           | 400  |   |
| 582414                      | 8601 BLOOMFIELD AVE<br><br>RUEBEN CLARENCE TRUAX<br>8601 BLOOMFIELD AVE                                      | 637 P1697<br>1541<br>1542<br>P                              | 55   | 600   | 4900   |                                | 5500                              | 1                | P           | 5500   |   |
| 582455                      | 8602 AVE DE L'ÉPÉE<br><br>CLOVIS ARSENE ARES<br>8602 AVE DE L'ÉPÉE   | 637 1584<br>1583<br>1582<br>1581<br>1580<br>1579<br>C       | 150  | 1350  | 39650  |                                | 41000                             | 1                | C           | 41000  |   |
| 582487                      | 8328/26 AVE DE L'ÉPÉE<br><br>MARIA BOBOWNICK /ALIEN/<br>WIFE S AS TO P OF<br>MIKE PADD<br>8328 AVE DE L'ÉPÉE | 637 1355<br>1354<br>C                                       | 51   | 550   | 13950  |                                | 14500                             | 1                | C           | 14500  |   |
| 582498                      | 8198/96 AVE DE L'ÉPÉE<br><br>HEINRICH SIEB<br>3895 DE BULLION  | 637 1210<br>P   | 25   | 350   | 4250   |                                | 4600                              | 1                | P           | 4600   |   |

ROLE SUPPLEMENTAIRE D'ÉVALUATION DES IMMEUBLES POUR L'EXERCICE FINANCIER COMMENÇANT LE 1ER MAI 1953  
 SUPPLEMENTARY VALUATION ROLL OF IMMOVABLE PROPERTY FOR THE FISCAL YEAR COMMENCING 1ST. MAY 1953

RUE  
STREET

QUARTIER  
WARD  
ST JEAN

ARRONDISSEMENT ÉLECTORAL  
ELECTORAL DISTRICT

| NO DE COMPTE<br>ACCOUNT NO. | EMPLACEMENT DE L'IMMEUBLE<br>LOCATION OF PROPERTY               | CADASTRE - SUBDIVISION        | ENTRETIEN DES<br>TROTTOIRS<br>PDS DE FRONT   | VALEUR (DOLLARS SEULEMENT) - VALUE (DOLLARS ONLY) |   |                                |                                   | COTE<br>ASSESSMENT | COTE<br>CLASSIFICATION | VALEUR POUR LA<br>TAXE SCOLAIRE<br>VALUE FOR<br>SCHOOL TAX | NO DE RÉSOLUTION<br>RESOLUTION NO. |
|-----------------------------|---|-------------------------------|--|---|---|--------------------------------|-----------------------------------|--------------------|------------------------|--|------------------------------------|
|                             | NOM ET ADRESSE DU PROPRIÉTAIRE<br>NAME AND ADDRESS OF OWNER     | OCCUPATION ET<br>DÉNOMINATION | MAINTENANCE OF<br>SIDEWALKS<br>FEET FRONTAGE | TERRAIN<br>LAND                                   | BÂTIMENTS<br>ET AUTRES ITEX<br>BUILDINGS<br>AND OTHER ITEMS | VALEUR EXEMPTÉ<br>EXEMPT VALUE | VALEUR IMPOSABLE<br>TAXABLE VALUE |                    |                        |  |                                    |
| 582499                      | 8192/90 AVE DE L'ÉPÉE<br><br>EMERIC HUBAY<br>8190 DE L'ÉPÉE AVE | 637 1209                      | F 25   | 350   | 13950   |                                | 14300                             | 1P                 | 14300                  |  |                                    |
|                             |   |                               |  | 29050   | 492740  |                                | 521790                            |                    | 528801T                |  |                                    |

ROLE SUPPLEMENTAIRE D'ÉVALUATION DES IMMEUBLES POUR L'EXERCICE FINANCIER COMMENÇANT LE 1<sup>ER</sup> MAI 1953  
 SUPPLEMENTARY VALUATION ROLL OF IMMOVABLE PROPERTY FOR THE FISCAL YEAR COMMENCING 1<sup>ST</sup>. MAY 1953

RUE STREET: ST JEAN  
 QUARTIER WARD: ST JEAN  
 ARRONDISSEMENT ÉLECTORAL ELECTORAL DISTRICT

| NO DE COMPTE<br>ACCOUNT NO. | EMPLACEMENT DE L'IMMEUBLE<br>LOCATION OF PROPERTY  | CADASTRE - SUBDIVISION | ENTRETIEN DES TROTTOIRS<br>POS DE FRONT<br>MAINTENANCE OF SIDEWALKS<br>FEET FRONTAGE | VALEUR (DOLLARS SEULEMENT) - VALUE (DOLLARS ONLY) |   |                                |                                   | C | D | E                         | VALEUR POUR LA TAXE SCOLAIRE<br>VALUE FOR SCHOOL TAX | NO DE RÉSOLUTION<br>RESOLUTION NO.<br>NO DE CERTIFICAT<br>CERTIFICATE NO. |
|-----------------------------|--|------------------------|--|---|---|--------------------------------|-----------------------------------|---|---|---------------------------|--|---|
|                             |  |                        |  | TERRAIN<br>LAND                                   | BÂTIMENTS<br>ET AUTRES ITEM<br>BUILDINGS<br>AND OTHER ITEMS | VALEUR EXEMPTÉ<br>EXEMPT VALUE | VALEUR IMPOSABLE<br>TAXABLE VALUE |   |   |                           |  |   |
| 582500                      | 8180/82 AVE DE L'ÉPÉE<br>EMERICK MOLNAR<br>3531 HUTCHISON  | 637 1208<br>P1207      | C 375  | 500   | 14500   |                                | 15000                             | 1 | C | 15000                     |  |   |
| 582502                      | 8172/70 AVE DE L'ÉPÉE<br>JOSEPH GAUKER<br>CECILIA BRUNNER HIS WIFE   | 637 P1207<br>1206      | C 375  | 500   | 14500   |                                | 15000                             | 1 | C | 15000                     |  |   |
| 582503                      | 8158/60 AVE DE L'ÉPÉE<br>EUGENE MILETICS<br>8160 AVE DE L'ÉPÉE   | 637 1205<br>P1204      | C 375  | 500   | 13400   |                                | 13900                             | 1 | C | 13900                     |  |   |
| 582505                      | 8154/56 AVE DE L'ÉPÉE<br>LESLIE SIPOS<br>8154 AVE DE L'ÉPÉE<br>ALEXANDER BEDNAR<br>8154 AVE DE L'ÉPÉE      | 637 P1204<br>1203      | C 375  | 500   | 13400   |                                | 13900                             | 1 | C | 13900                     | cert 1<br>(16-3-55)                                  |   |
| 582534                      | 7816/12 AVE DE L'ÉPÉE<br>MORRIS JULIVER<br>7814 AVE DE L'ÉPÉE  | 637 847                | L 25   | 450   | <del>19550</del><br>17050                                   |                                | <del>20000</del><br>17500         | 1 | J | <del>20000</del><br>17500 | cert. No. 53606<br>(25-6-53)                         |   |
| 582539                      | 7788/86 AVE DE L'ÉPÉE<br>JOHN PRZYSIEZNIK<br>7775 AVE DE L'ÉPÉE<br>LUDWIKA TOKARCZUK<br>HIS WIFE C AS TO P | 637 P842               | C 25   | 450   | 10950   |                                | 11400                             | 1 | C | 11400                     |  |   |



RUE ST JEAN  
 SUPPLEMENTARY VALUATION ROLL OF IMMOVABLE PROPERTY FOR THE FISCAL YEAR COMMENCING 1ST. MAY 1953

| NO DE COMPTE<br>ACCOUNT NO. | EMPLACEMENT DE L'IMMEUBLE<br>LOCATION OF PROPERTY   | CADASTRE - SUBDIVISION        | ENTRETIEN DES<br>VOTTOIRS<br>POS DE FRONT    | VALEUR (DOLLARS SEULEMENT) - VALUE (DOLLARS ONLY) |   |                                |                                   | TERRAINS<br>SOLWALES | U<br>O<br>C | DÉSIGNATION  | VALEUR POUR LA<br>TAXE SCOLAIRE<br>VALUE FOR<br>SCHOOL TAX | NO DE RÉSOLUTION<br>RESOLUTION NO.<br><br>NO DE CERTIFICAT<br>CERTIFICATE NO. |
|-----------------------------|---|-------------------------------|--|---|---|--------------------------------|-----------------------------------|----------------------|-------------|--------------|--|---|
|                             | NOM ET ADRESSE DU PROPRIÉTAIRE<br>NAME AND ADDRESS OF OWNER   | OCCUPATION ET<br>DÉNOMINATION | MANTENANCE OF<br>SIDEWALKS-<br>FEET FRONTAGE | TERRAIN<br>LAND                                   | BÂTIMENTS<br>ET AUTRES ITEM<br>BUILDINGS<br>AND OTHER ITEMS | VALEUR EXEMPTÉ<br>EXEMPT VALUE | VALEUR IMPOSABLE<br>TAXABLE VALUE |                      |             |              |  |   |
| 582541                      | LOT AVE DE L'EEPE<br><br>EDWARD S JOYCE<br>7768 AVE DE L'EEPE   | 637 840                       | P 25   | 450   |   |                                | 450                               | 1                    | P           | 450          |  |   |
| 582542                      | 7768 AVE DE L'EEPE<br><br>EDWARD S JOYCE<br>7768 AVE DE L'EEPE  | 637 839                       | P 25   | 450   | 2150  |                                | 2600                              | 1                    | P           | 2600         |  |   |
| 582556                      | LOT AVE DE L'EEPE<br><br>LA COMMISSION DES ECOLES<br>CATHOLIQUES DE MONTREAL  | 637 651                       | C 25   | 550   |   |                                | 550                               | 1                    | C           | 550          |  |   |
| 582571                      | LOT AVE DE L'EEPE<br><br>RICHARD STEINMANN<br>TERCOIA STUHLMUELLER<br>HIS WIFE  | 637 634                       | P 25   | 550   |   |                                | 550                               | 1                    | P           | 550          |  |   |
| 582572                      | <sup>7458</sup><br>LOT AVE DE L'EEPE<br><i>Raisel Lunkiewicz</i><br><i>Merke Waldemar Wlodzinski</i><br>RICHARD STEINMANN<br>TERCOIA STUHLMUELLER<br>HIS WIFE | 637 633                       | P 25   | 550   | 20650   |                                | 20650<br>550                      | 1                    | P           | 20650<br>550 | <i>1804-55</i><br><i>20650</i><br><i>(31-1-50)</i>         |   |
| 582573                      | LOT AVE DE L'EEPE<br><br>DOMINICO PIETRANTONIO<br>184 DANTE   | 637 632<br>631                | C 50   | 1100  | 4600  |                                | 5700                              | 1                    | C           | 5700         |  |   |
| 582574                      | COMPTE ANNULE<br><br>VOIR COMPTE 582573   |                               |  |   |   |                                |                                   |                      |             |              |  |   |

ROLE SUPPLEMENTAIRE D'ÉVALUATION DES IMMEUBLES POUR L'EXERCICE FINANCIER COMMENÇANT LE 1ER MAI 1953  
 SUPPLEMENTARY VALUATION ROLL OF IMMOVABLE PROPERTY FOR THE FISCAL YEAR COMMENCING 1ST. MAY 1953

RUE  
STREET

QUARTIER  
WARD ST JEAN

ARRONDISSEMENT ÉLECTORAL  
ELECTORAL DISTRICT

| NO DE COMPTE<br>ACCOUNT NO. | EMPLACEMENT DE L'IMMEUBLE<br>LOCATION OF PROPERTY   | CADASTRE - SUBDIVISION            | ENTRETIEN DES<br>TROTTOIRS<br>POS DE FRONT   | VALEUR (DOLLARS SEULEMENT) - VALUE (DOLLARS ONLY) |   |                                |                                   | FACILITÉS<br>SIDEWALKS | LE<br>D<br>O<br>O<br>C<br>U | DÉSIGNATION | VALEUR POUR LA<br>TAXE SCOLAIRE<br>VALUE FOR<br>SCHOOL TAX | NO DE RÉOLUTION<br>RESOLUTION NO.<br><br>NO DE CERTIFICAT<br>CERTIFICATE NO. |
|-----------------------------|---|-----------------------------------|--|---|---|--------------------------------|-----------------------------------|------------------------|-----------------------------|-------------|--|--|
|                             | NOM ET ADRESSE DU PROPRIÉTAIRE<br>NAME AND ADDRESS OF OWNER   | OCCUPATION ET<br>AND DÉNOMINATION | MAINTENANCE OF<br>SIDEWALKS<br>FEET FRONTAGE | TERRAIN<br>LAND                                   | BÂTIMENTS<br>ET AUTRES US<br>BUILDINGS<br>AND OTHER ITEMS | VALEUR EXEMPTÉ<br>EXEMPT VALUE | VALEUR IMPOSABLE<br>TAXABLE VALUE |                        |                             |             |  |  |
| 582576                      | LOT AVE DE L'ÉPÉE<br><br>NAZARY CHERNY<br>7259 CHAMPAGNEUR  | 637 P629<br><br>628<br><br>TAILOR | N  | 38.6  | 850   |                                | 850                               |                        | 1N                          | 850         |  |  |
| 582578                      | 7272/70 AVE DE L'ÉPÉE<br><br>GEORGES DENIS<br>7270 AVE DE L'ÉPÉE  | 637 417<br><br>BOURGEDIS          | C  | 28  | 650   | 4850                           | 5500                              |                        | 1C                          | 5500        |  |  |
| 582584                      | 7074/72 AVE DE L'ÉPÉE<br><br>PAUL BRNDIAR<br>ZUZANA ANTAL<br>HIS WIFE CASATO P<br>7074 AVE DE L'ÉPÉE                  | 637 315<br><br>LABORER            | C  | 25  | 550   | 7450                           | 8000                              |                        | 1C                          | 8000        |  |  |
| 582586                      | 7064/62 AVE DE L'ÉPÉE<br><br>MARGARET STEWART 1/2<br>1390 SHERBROOKE WEST<br>JOSEPH STEWART 1/2<br>7064 AVE DE L'ÉPÉE | 637 313<br><br>BANK MESS          | P  | 25  | 550   | 3650                           | 4200                              |                        | 1P                          | 4200        |  |  |
| 582587                      | LOT AVE DE L'ÉPÉE<br><br>MARGARET STEWART 1/2<br>1390 SHERBROOKE WEST<br>JOSEPH STEWART 1/2<br>7064 AVE DE L'ÉPÉE     | 637 312<br><br>BANK MESS          | P  | 25  | 550   |                                | 550                               |                        | 1P                          | 550         |  |  |
| 582589                      | 7044 AVE DE L'ÉPÉE<br><br>ENA MARGARET HILLS WID OF<br>VICTOR ALLAN DERMOTT<br>7044 AVE DE L'ÉPÉE                     | 637 310<br><br>P                  | P  | 25  | 550   | 2950                           | 3500                              |                        | 1P                          | 3500        |  |  |

ROLE SUPPLEMENTAIRE D'ÉVALUATION DES IMMEUBLES POUR L'EXERCICE FINANCIER COMMENÇANT LE 1<sup>ER</sup> MAI 1953  
 SUPPLEMENTARY VALUATION ROLL OF IMMOVABLE PROPERTY FOR THE FISCAL YEAR COMMENCING 1<sup>ST</sup>. MAY 1953

RUE  
STREET

QUARTIER  
WARD  
ST JEAN

ARRONDISSEMENT ÉLECTORAL  
ELECTORAL DISTRICT

| NO DE COMPTE<br>ACCOUNT NO. | EMPLACEMENT DE L'IMMEUBLE<br>LOCATION OF PROPERTY  | CADASTRE - SUBDIVISION            | ENTRETIEN DES<br>TROTTOIRS<br>PDS DE FRONT  | VALEUR (DOLLARS SEULEMENT) - VALUE (DOLLARS ONLY) |  |                                |                                   | E<br>D<br>O<br>O | VALEUR FOUR LA<br>TAXE SCOLAIRE<br>VALUE FOR<br>SCHOOL TAX | NO DE RÉOLUTION<br>RESOLUTION NO.<br>NO DE CERTIFICAT<br>CERTIFICATE NO. |
|-----------------------------|--|-----------------------------------|---|---|--|--------------------------------|-----------------------------------|------------------|--|--|
|                             | NOM ET ADRESSE DU PROPRIÉTAIRE<br>NAME AND ADDRESS OF OWNER  | OCCUPATION ET<br>AND DÉNOMINATION | MAINTENANCE OF<br>SIDEWALK<br>FEET FRONTAGE | TERRAIN<br>LAND                                   | BÂTIMENTS<br>ET AUTRES ITC<br>BUILDINGS<br>AND OTHER ITEMS | VALEUR EXEMPTÉ<br>EXEMPT VALUE | VALEUR IMPOSABLE<br>TAXABLE VALUE |                  |  |  |
| 582591                      | 7034 AVE DE L'ÉPÉE<br>JOHN KUKULSKY<br>7034 AVE DE L'ÉPÉE  | 637 308<br>WIRE DRAWER            | C 25  | 550   | 2450   |                                | 3000                              | 1C               | 3000   |  |
| 582592                      | 7028 AVE DE L'ÉPÉE<br>ORLANDO MACCORONE<br>7545 DE LANAUDIÈRE  | 637 307<br>HELPER                 | C 50  | 1100  | 1700   |                                | 2800                              | 1C               | 2800   |  |
| 582612                      | <sup>6935</sup><br>LOT AVE DE L'ÉPÉE<br><i>Cécile Marchand épouse de Roger Langlois</i><br><i>5559 Western</i><br>JOSEPH CONTALA<br>8041 AVE QUÉBÉES | 638 95<br>CARPENTER               | C 25  | 550   | 37900  |                                | 37900<br>550                      | 1C               | 37900<br>550   | 1954/55<br>RES. NO. 55/6207<br>(19/4/55)                                 |
| 582613                      | LOT AVE DE L'ÉPÉE<br>JOSEPH CONTALA<br>8041 AVE QUÉBÉES  | 638 96<br>CARPENTER               | C 25  | 550   |  |                                | 550                               | 1C               | 550  |  |
| 582633                      | 7079/81 AVE DE L'ÉPÉE<br>LEONARDO VINCELLI<br>7734 QUÉBÉES   | 638 120<br>BRICKLAYER             | C 25  | 550   | 5750   |                                | 6300                              | 1C               | 6300   |  |
| 582642                      | <sup>7239</sup><br>LOT AVE DE L'ÉPÉE<br><i>Jean Roch Salois</i><br>J EUGENE FOUCAULT<br>1455 FORT  | 638 303<br>AGENT                  | C 25  | 550   | 37950  |                                | 37950<br>550                      | 1C               | 37950<br>550   | RES. NO. 54/2377<br>(9/11/54)  |
| 582643                      | <sup>7245</sup><br>LOT AVE DE L'ÉPÉE<br><i>Jean Roch Salois</i><br>J EUGENE FOUCAULT<br>1455 FORT  | 638 304<br>AGENT                  | C 25  | 550   | 37950  |                                | 37950<br>550                      | 1C               | 37950<br>550   | RES. NO. 54/2378<br>(9/11/54)  |

ROLE SUPPLEMENTAIRE D'ÉVALUATION DES IMMEUBLES POUR L'EXERCICE FINANCIER COMMENÇANT LE 1<sup>ER</sup> MAI 1953  
 SUPPLEMENTARY VALUATION ROLL OF IMMOVABLE PROPERTY FOR THE FISCAL YEAR COMMENCING 1ST. MAY 1953

| NO DE COMPTE<br>ACCOUNT NO. | EMPLACEMENT DE L'IMMEUBLE<br>LOCATION OF PROPERTY  | CADASTRE - SUBDIVISION | DIRECTION DES<br>TROTTOIRS<br>POS DE FRONT | VALEUR (DOLLARS SEULEMENT) - VALUE (DOLLARS ONLY) |  |                                |                                   | M<br>D<br>C<br>C | VALEUR POUR LA<br>TAXE SCOLAIRE<br>VALUE FOR<br>SCHOOL TAX | NO DE RÉSOLUTION<br>RESOLUTION NO. |
|-----------------------------|--|------------------------|--|---|--|--------------------------------|-----------------------------------|------------------|--|------------------------------------|
|                             |  |                        |  | TERRAIN<br>LAND                                   | BÂTIMENTS<br>ET AUTRES ÎTENS<br>BUILDINGS<br>AND OTHER ITEMS | VALEUR EXEMPTÉ<br>EXEMPT VALUE | VALEUR IMPOSABLE<br>TAXABLE VALUE |                  |  |                                    |
| 582646                      | 7261/65 AVE DE L EPEE<br>EDITH ALBERTA MC CARTHY WID OF<br>JOHN WILLIAM MADIGAN<br>7261 AVE DE L EPEE            | 638 307                | C  | 25  | 550  | 4650                           |                                   | 5200             | 1C   |                                    |
| 582664                      | 7511/15 AVE DE L EPEE<br>LOUIS CSAKI<br>7798 WISEMAN AVE   | 638 P417               | PC   | 20  | 450  | 12050                          |                                   | 12500            | 1C   | cert-67<br>(20-5-53)               |
| 582665                      | 7517/21 AVE DE L EPEE<br>STELLA KIZA<br>WIFE C AS TO P OF<br>JOSEPH HUTMAN<br>3434 DE BULLION                    | 638 P417<br>418        | PC   | 30  | 650  | 15950                          |                                   | 16500            | 1C   | cert-73<br>(20-5-53)               |
| 582668                      | 7535/37 AVE DE L EPEE<br>KATHERINE WASYLCIW<br>WIFE C AS TO P OF<br>GEORGE SEMENIUK<br>224 ST ZOTIQUE OUEST      | 638 421                | N  | 25  | 550  | 3750                           |                                   | 4300             | 1N   |                                    |
| 582669                      | 7545 AVE DE L EPEE<br>THE GOVERNING COUNCIL OF THE<br>SALVATION ARMY CANADA EAST<br>(Staff's office's residence) | 638 422<br>423         | EX   | 50  | 1100   | 1800                           | 2500                              | 2500             | 1C   | cert 13<br>(3/1/53)                |
| 582674                      | 7579/81 AVE DE L EPEE<br>EDMOND LAFORTUNE  | 638 428                | C  | 26  | 600  | 4900                           |                                   | 5500             | 1C   |                                    |

ROLE SUPPLEMENTAIRE D'ÉVALUATION DES IMMEUBLES POUR L'EXERCICE FINANCIER COMMENÇANT LE 1<sup>ER</sup> MAI 1953  
 SUPPLEMENTARY VALUATION ROLL OF IMMOVABLE PROPERTY FOR THE FISCAL YEAR COMMENCING 1<sup>ST</sup>. MAY 1953

RUE  
STREET

QUARTIER  
WARD  
ST JEAN

ARRONDISSEMENT ÉLECTORAL  
ELECTORAL DISTRICT

| NO DE COMPTE<br>ACCOUNT NO. | EMPLACEMENT DE L'IMMEUBLE<br>LOCATION OF PROPERTY   | CADASTRE - SUBDIVISION | ENTRETIEN DES<br>TROTTOIRS<br>POS DE FRONT | VALEUR (DOLLARS SEULEMENT) - VALUE (DOLLARS ONLY) |                 |   |                                | PROFOND<br>DES<br>SUEUX | U<br>O<br>U | V<br>A<br>L<br>E<br>U<br>R | NO DE RÉSOLUTION<br>RESOLUTION NO. |
|-----------------------------|---|------------------------|--|---|-----------------|---|--------------------------------|-------------------------|-------------|----------------------------|------------------------------------|
|                             | NOM ET ADRESSE DU PROPRIÉTAIRE<br>NAME AND ADDRESS OF OWNER   |                        | OCCUPATION ET<br>DÉNOMINATION              | MAINTENANCE OF<br>SIDEWALKS<br>FEET FRONTAGE      | TERRAIN<br>LAND | BÂTIMENTS<br>ET AUTRES ÎTÈM<br>BUILDINGS<br>AND OTHER ITEMS | VALEUR EXEMPTÉ<br>EXEMPT VALUE |                         |             |                            |                                    |
| 582678                      | LOT AVE DE L'ÉPÉE<br><br>YVONNE JUBINVILLE<br>MARIE ANNE JUBINVILLE   | 638 605                | C 25                                       | 450   |                 |   | 450                            | 1C                      |             | 450                        |                                    |
| 582679                      | 7721/23 AVE DE L'ÉPÉE<br><br>YVONNE JUBINVILLE<br>MARIE ANNE JUBINVILLE                                     | 638 606                | C 25                                       | 450   | 6150            |   | 6600                           | 1C                      |             | 6600                       |                                    |
| 582685                      | 7757/59 AVE DE L'ÉPÉE<br><br>AMANZIO CERANTOLA<br>273 MOZART EST  | 638 612                | C 25                                       | 450   | 10950           |   | 11400                          | 1C                      |             | 11400                      |                                    |
| 582705                      | 7921/23 AVE DE L'ÉPÉE<br><br>WASYL KANASIEWICZ<br>7921 AVE DE L'ÉPÉE  | 638 774                | C 25                                       | 450   | 11950           |   | 12400                          | 1C                      |             | 12400                      |                                    |
| 582719                      | <i>8007/05</i><br>LOT AVE DE L'ÉPÉE<br><i>Georges Bischoff</i><br>GEORGE ZELENSKY<br>2316 BELANGER          | 638 788                | C 25                                       | 450   | 13050           |   | 13050<br>450                   | 1C                      |             | 13050<br>450               | CERT. No. 544677<br>(Ch. 1/54)     |
| 582726                      | 8051/53 AVE DE L'ÉPÉE<br><br>FRED ANDREWS<br>TEDDOZJA SOFIU KISIL ANDREWS<br>HIS WIFE<br>8051 AVE DE L'ÉPÉE | 638 795                | C 25                                       | 450   | 10650           |   | 11100                          | 1C                      |             | 11100                      |                                    |
| 582727                      | 8057 AVE DE L'ÉPÉE<br><br>CHARLES KUBINA<br>1228 STE ELIZABETH  | 638 796<br>P797        | C 42                                       | 750   | 19250           |   | 20000                          | 1C                      |             | 20000                      |                                    |

ROLE SUPPLEMENTAIRE D'ÉVALUATION DES IMMEUBLES POUR L'EXERCICE FINANCIER COMMENÇANT LE 1ER MAI 1953  
 SUPPLEMENTARY VALUATION ROLL OF IMMOVABLE PROPERTY FOR THE FISCAL YEAR COMMENCING 1ST. MAY 1953

RUE  
STREET

QUARTIER  
WARD ST JEAN

ARRONDISSEMENT ÉLECTORAL  
ELECTORAL DISTRICT

| NO. DE COMPTE<br>ACCOUNT NO. | EMPLACEMENT DE L'IMMEUBLE<br>LOCATION OF PROPERTY   | CADASTRE - SUBDIVISION            | ENTRETIEN DES<br>TROTTOIRS<br>PDS C3. FRONT  | VALEUR (DOLLARS SEULEMENT) - VALUE (DOLLARS ONLY) |   |                                |                                   | M<br>O<br>O<br>U | VALEUR POUR LA<br>TAXE SCOLAIRE<br>VALUE FOR<br>SCHOOL TAX | NO DE RÉSOLUTION<br>RESOLUTION NO. |
|------------------------------|---|-----------------------------------|--|---|---|--------------------------------|-----------------------------------|------------------|--|------------------------------------|
|                              | NOM ET ADRESSE DU PROPRIÉTAIRE<br>NAME AND ADDRESS OF OWNER                                     | OCCUPATION ET<br>AND DÉNOMINATION | MAINTENANCE OF<br>SIDEWALKS<br>FERT FRONTAGE | TERRAIN<br>LAND                                   | BÂTIMENTS<br>ET AUTRES BÂTS<br>BUILDINGS<br>AND OTHER ITEMS | VALEUR EXEMPTÉ<br>EXEMPT VALUE | VALEUR IMPOSABLE<br>TAXABLE VALUE |                  |  |                                    |
| 582728                       | COMPTE ANNULÉ<br><br>COMPTE ANNULÉ<br>VOIR COMPTE 582727  |                                   |  |   |   |                                |                                   |                  |  |                                    |
| 582734                       | 8137/39 AVE DE L'ÉPÉE<br><br>JOHN WELLSH<br>8139 AVE DE L'ÉPÉE                                  | 638 948<br><br>HELPER             | C 25   | 350   | 13000   |                                | 13350                             | 1C               | 13350  |                                    |
| 582746                       | 8215/17 AVE DE L'ÉPÉE<br><br>SAM MILLER<br>4271 ST URBAIN                                       | 638 961<br><br>TAILOR             | L 25   | 350   | 9450  |                                | 9800                              | 1J               | 9800   |                                    |
| 582750                       | 8245/49 AVE DE L'ÉPÉE<br><br>ANDREW HRIPKO<br>GISELA MAREJKA HIS WIFE<br>8245 AVE DE L'ÉPÉE     | 638 965<br><br>CARPENTER          | C 50   | 650   | 16150   |                                | 16800                             | 1C               | 16800  |                                    |
| 582752                       | <i>8319/17</i><br>LOT AVE DE L'ÉPÉE<br><br>GUSTAVAS CELTORIUS<br>1235 CRESCENT APT 1            | 638 1112<br><br>JANITOR           | P 26   | 280   | 12520   |                                | 12520<br>280                      | 1P               | 12520<br>280   |                                    |
| 582753                       | 8321/23 AVE DE L'ÉPÉE<br><br>LESLIE GARAYT<br>8321 DE L'ÉPÉE                                    | 638 1113<br><br>TAXI DRIVER       | C 265  | 280   | 10020   |                                | 10300                             | 1C               | 10300  |                                    |
| 582778                       | LOT AVE DE L'ÉPÉE<br><br>LA CITE DE MONTREAL<br><br>HOM POUR PARC ET<br>TERRAIN DE JEUX 10/6/52 | 638 1246<br><br>E                 |  | 220   |   |                                | 220                               | 99E              | 220  |                                    |

DEPT. NO. 54/1673  
(4/1/54)

ROLE SUPPLEMENTAIRE D'ÉVALUATION DES IMMEUBLES POUR L'EXERCICE FINANCIER COMMENÇANT LE 1<sup>ER</sup> MAI 1953  
 SUPPLEMENTARY VALUATION ROLL OF IMMOVABLE PROPERTY FOR THE FISCAL YEAR COMMENCING 1ST. MAY 1953

RUE  
STREET

QUARTIER  
WARD  
ST JEAN

ARRONDISSEMENT ÉLECTORAL  
ELECTORAL DISTRICT

| NO DE COMPTE<br>ACCOUNT NO. | EMPLACEMENT DE L'IMMEUBLE<br>LOCATION OF PROPERTY   | CADASTRE - SUBDIVISION        |   | ENTRETIEN DES<br>TROTTOIRS<br>PDS DE FRONT | VALEUR (DOLLARS SEULEMENT) - VALUE (DOLLARS ONLY)           |                                |                                   |  | W<br>D<br>O<br>U | VALEUR POUR LA<br>TAXE SCOLAIRE<br>VALUE FOR<br>SCHOOL TAX | NO DE RÉOLUTION<br>RESOLUTION NO.<br><br>NO DE CERTIFICAT<br>CERTIFICATE NO. |
|-----------------------------|---|-------------------------------|---|--|---|--------------------------------|-----------------------------------|--|------------------|--|--|
|                             | NOM ET ADRESSE DU PROPRIÉTAIRE<br>NAME AND ADDRESS OF OWNER                                   | OCCUPATION ET<br>DÉNOMINATION | MANTENANCE OF<br>SIDEWALKS<br>FEET FRONTAGE | TERRAIN<br>LAND                            | BÂTIMENTS<br>ET AUTRES ITEM<br>BUILDINGS<br>AND OTHER ITEMS | VALEUR EXEMPTÉ<br>EXEMPT VALUE | VALEUR IMPOSABLE<br>TAXABLE VALUE |  |                  |  |  |
| 582779                      | LOT AVE DE L EPEE<br>LA CITE DE MONTREAL<br>HOMOLOGUE POUR PARC ET<br>TERRAIN DE JEUX 10/6/52 | 638 1247                      | E   |  | 220   |                                | 220                               |  | 99E              | 220  |  |
| 582780                      | LOT AVE E L EPEE<br>LA CITE DE MONTREAL<br>HOMOLOGUE POUR PARC ET<br>TERRAIN DE JEUX 10/6/52  | 638 1248                      | E   |  | 220   |                                | 220                               |  | 99E              | 220  |  |
| 582781                      | LOT AVE DE L EPEE<br>LA CITE DE MONTREAL<br>HOMOLOGUE POUR PARC ET<br>TERRAIN DE JEUX 10/6/52 | 638 1249                      | E   |  | 220   |                                | 220                               |  | 99E              | 220  |  |
| 582782                      | LOT AVE DE L EPEE<br>LA CITE DE MONTREAL<br>HOMOLOGUE POUR PARC ET<br>TERRAIN DE JEUX 10/6/52 | 638 1250                      | E   |  | 220   |                                | 220                               |  | 99E              | 220  |  |
| 582783                      | LOT AVE DE L EPEE<br>LA CITE DE MONTREAL<br>HOMOLOGUE POUR PARC ET<br>TERRAIN DE JEUX 10/6/52 | 638 1251                      | E   |  | 220   |                                | 220                               |  | 99E              | 220  |  |
| 582784                      | LOT AVE DE L EPEE<br>LA CITE DE MONTREAL<br>HOMOLOGUE POUR PARC ET<br>TERRAIN DE JEUX 10/6/52 | 638 1252                      | E   |  | 220   |                                | 220                               |  | 99E              | 220  |  |

ROLE SUPPLEMENTAIRE D'ÉVALUATION DES IMMEUBLES POUR L'EXERCICE FINANCIER COMMENÇANT LE 1<sup>ER</sup> MARS 1953  
 SUPPLEMENTARY VALUATION ROLL OF IMMOVABLE PROPERTY FOR THE FISCAL YEAR COMMENCING 1ST. MAY 1953

RUE  
STREET

QUARTIER  
WARD ST JEAN

ARRONDISSEMENT ÉLECTORAL  
ELECTORAL DISTRICT

| NO DE COMPTE<br>ACCOUNT NO. | EMPLACEMENT DE L'IMMEUBLE<br>LOCATION OF PROPERTY   | CADASTRE - SUBDIVISION        | ENTRETIEN DES<br>TROTTOIRS<br>PDS DE FRONT | VALEUR (DOLLARS SEULEMENT) - VALUE (DOLLARS ONLY) |   |                                |                                   | NOTES<br>REMARKS | U<br>O<br>O<br>U | VALEUR POUR LA<br>TAXE SCOLAIRE<br>VALUE FOR<br>SCHOOL TAX | NO DE RÉSOLUTION<br>RESOLUTION NO. |
|-----------------------------|---|-------------------------------|--|---|---|--------------------------------|-----------------------------------|------------------|------------------|--|------------------------------------|
|                             | NOM ET ADRESSE DU PROPRIÉTAIRE<br>NAME AND ADDRESS OF OWNER                                 | OCCUPATION ET<br>DÉNOMINATION | MANTENANCE OF<br>SIDEWALKS<br>FRONTAGE     | TERRAIN<br>LAND                                   | BÂTIMENTS<br>ET AUTRES ITEM<br>BUILDINGS<br>AND OTHER ITEMS | VALEUR EXEMPTÉ<br>EXEMPT VALUE | VALEUR IMPOSABLE<br>TAXABLE VALUE |                  |                  |  |                                    |
| 582785                      | LOT AVE DE L'ÉE<br>LA CITE DE MONTREAL<br>HOMOLOGUE POUR PARC ET<br>TERRAIN DE JEUX 10/6/52 | 638 1253                      | E  | 220   |   | 220                            |                                   | 99E              | 220              |  |                                    |
| 582786                      | LOT AVE DE L'ÉE<br>LA CITE DE MONTREAL<br>HOM POUR FINS MUNICIPALES 10-6-52                 | 638 1254                      | E  | 220   |   | 220                            |                                   | 99E              | 220              |  |                                    |
| 582787                      | LOT AVE DE L'ÉE<br>LA CITE DE MONTREAL<br>HOM POUR FINS MUNICIPALES 10-6-52                 | 638 1255                      | E  | 220   |   | 220                            |                                   | 99E              | 220              |  |                                    |
| 582788                      | LOT AVE DE L'ÉE<br>LA CITE DE MONTREAL<br>HOM POUR FINS MUNICIPALES 10-6-52                 | 638 1256                      | E  | 220   |   | 220                            |                                   | 99E              | 220              |  |                                    |
| 582789                      | LOT AVE DE L'ÉE<br>LA CITE DE MONTREAL<br>HOM POUR FINS MUNICIPALES 10-6-52                 | 638 1257                      | E  | 220   |   | 220                            |                                   | 99E              | 220              |  |                                    |
| 582790                      | LOT AVE DE L'ÉE<br>LA CITE DE MONTREAL<br>HOM POUR FINS MUNICIPALES 10-6-52                 | 638 1258                      | E  | 220   |   | 220                            |                                   | 99E              | 220              |  |                                    |



ROLE SUPPLEMENTAIRE D'ÉVALUATION DES IMMEUBLES POUR L'EXERCICE FINANCIER COMMENÇANT LE 1ER MAI 1953  
 SUPPLEMENTARY VALUATION ROLL OF IMMOVABLE PROPERTY FOR THE FISCAL YEAR COMMENCING 1ST. MAY 1953

RUE  
STREET

QUARTIER  
WARD  
ST JEAN

ARRONDISSEMENT ÉLECTORAL  
ELECTORAL DISTRICT

| NO DE COMPTE<br>ACCOUNT NO. | EMPLACEMENT DE L'IMMEUBLE<br>LOCATION OF PROPERTY                     | CADASTRE - SUBDIVISION          | ENTRETIEN DES<br>TROTTOIRS<br>POS DE FRONT   | VALEUR (DOLLARS SEULEMENT) - VALUE (DOLLARS ONLY) |   |                                | E<br>C<br>O<br>U | V<br>A<br>L<br>E<br>U<br>R | VALEUR POUR LA<br>TAXE SCOLAIRE<br>VALUE FOR<br>SCHOOL TAX | NO DE RÉOLUTION<br>RESOLUTION NO.<br>NO DE CERTIFICAT<br>CERTIFICATE NO. |
|-----------------------------|---|---------------------------------|--|---|---|--------------------------------|------------------|----------------------------|--|--|
|                             | NOM ET ADRESSE DU PROPRIÉTAIRE<br>NAME AND ADDRESS OF OWNER           | OCCUPATION ET<br>DÉNOMINATION   | MAINTENANCE OF<br>SIDEWALKS<br>FEET FRONTAGE | TERRAIN<br>LAND                                   | BÂTIMENTS<br>ET AUTRES ÎTÈM<br>BUILDINGS<br>AND OTHER ITEMS | VALEUR EXEMPTÉ<br>EXEMPT VALUE |                  |                            |  |  |
| 582791                      | LOT AVE DE L EPEE<br>LA CITE DE MONTREAL<br>HOM POUR FINS MUNICIPALES | 638 1259<br>10-6-52             | E  | 220   |   | 220                            | 99E              | 220                        |  |  |
| 582792                      | LOT AVE E L EPEE<br>LA CITE DE MONTREAL<br>HOM POUR FINS MUNICIPALES  | 638 1260<br>637 1612<br>10-6-52 | E  | 220   |   | 220                            | 99E              | 220                        |  |  |
| 582793                      | LOT AVE DE L EPEE<br>LA CITE DE MONTREAL<br>HOM POUR FINS MUNICIPALES | 638 1261<br>637 1613<br>10-6-52 | E  | 220   |   | 220                            | 99E              | 220                        |  |  |
| 582794                      | LOT AVE DE L EPEE<br>LA CITE DE MONTREAL<br>HOM POUR FINS MUNICIPALES | 638 1262<br>637 1614<br>10-6-52 | E  | 220   |   | 220                            | 99E              | 220                        |  |  |
| 582795                      | LOT AVE E L EPEE<br>LA CITE DE MONTREAL<br>HOM POUR FINS MUNICIPALES  | 638 1263<br>637 1615<br>10-6-52 | E  | 220   |   | 220                            | 99E              | 220                        |  |  |

ROLE SUPPLEMENTAIRE D'ÉVALUATION DES IMMEUBLES POUR L'EXERCICE FINANCIER COMMENÇANT LE 1ER MAI 1953  
 SUPPLEMENTARY VALUATION ROLL OF IMMOVABLE PROPERTY FOR THE FISCAL YEAR COMMENCING 1ST. MAY 1953

RUE  
STREET

QUARTIER  
WARD, ST JEAN

ARRONDISSEMENT ÉLECTORAL  
ELECTORAL DISTRICT

| NO DE COMPTE<br>ACCOUNT NO. | EMPLACEMENT DE L'IMMEUBLE<br>LOCATION OF PROPERTY                     | CADASTRE - SUBDIVISION          | ENTRETIEN DES<br>TROTTOIRS<br>POS DE FRONT<br>MAINTENANCE OF<br>SIDEWALKS<br>FEET FRONTAGE | VALEUR (DOLLARS SEULEMENT) - VALUE (DOLLARS ONLY) |   | VALEUR EXEMPTÉ<br>EXEMPT VALUE | VALEUR IMPOSABLE<br>TAXABLE VALUE | U<br>O<br>O<br>U. | VALEUR POUR LA<br>TAXE SCOLAIRE<br>VALUE FOR<br>SCHOOL TAX | NO DE RÉSOLUTION<br>RESOLUTION NO.<br>NO DE CERTIFICAT<br>CERTIFICATE NO. |
|-----------------------------|---|---------------------------------|--|---|---|--------------------------------|-----------------------------------|-------------------|--|---|
|                             |   |                                 |  | TERRAIN<br>LAND                                   | BÂTIMENTS<br>ET AUTRES ITEM<br>BUILDINGS<br>AND OTHER ITEMS |                                |                                   |                   |  |   |
| 582796                      | LOT AVE DE L'ÉPÉE<br>LA CITE DE MONTREAL<br>HOM POUR FINS MUNICIPALES | 638 1264<br>637 1616<br>10-6-52 | E  | 220   |   | 220                            |                                   | 99E               | 220  |   |
| 582797                      | LOT AVE DE L'ÉPÉE<br>LA CITE DE MONTREAL<br>HOM POUR FINS MUNICIPALES | 638 1265<br>637 1617<br>10-6-52 | E  | 220   |   | 220                            |                                   | 99E               | 220  |   |
| 582798                      | LOT AVE DE L'ÉPÉE<br>LA CITE DE MONTREAL<br>HOM POUR FINS MUNICIPALES | 638 1266<br>637 1618<br>10-6-52 | E  | 220   |   | 220                            |                                   | 99E               | 220  |   |
| 582799                      | LOT AVE DE L'ÉPÉE<br>LA CITE DE MONTREAL<br>HOM POUR FINS MUNICIPALES | 638 1267<br>637 1619<br>10-6-52 | E  | 220   |   | 220                            |                                   | 99E               | 220  |   |
| 582800                      | LOT AVE DE L'ÉPÉE<br>LA CITE DE MONTREAL<br>HOM POUR FINS MUNICIPALES | 638 1268<br>637 1620<br>10-6-52 | E  | 220   |   | 220                            |                                   | 99E               | 220  |   |

ROLE SUPPLEMENTAIRE D'EVALUATION DES IMMEUBLES POUR L'EXERCICE FINANCIER COMMENÇANT LE 1<sup>ER</sup> MAI 1953  
 SUPPLEMENTARY VALUATION ROLL OF IMMOVABLE PROPERTY FOR THE FISCAL YEAR COMMENCING 1ST. MAY 1953

RUE  
STREET

QUARTIER  
WARD ST JEAN

ARRONDISSEMENT ÉLECTORAL  
ELECTORAL DISTRICT

| NO DE COMPTE<br>ACCOUNT NO. | EMPLACEMENT DE L'IMMEUBLE<br>LOCATION OF PROPERTY                         | CADASTRE - SUBDIVISION                            | ENTRETIEN DES<br>TROTTOIRS<br>FDS DE FRONT   | VALEUR (DOLLARS SEULEMENT) -- VALUE (DOLLARS ONLY) |   |                                |                                   | PROFONDEUR<br>SIDEWALKS | U<br>D<br>O<br>U | DÉSIGNATION | VALEUR POUR LA<br>TAXE SCOLAIRE<br>VALUE FOR<br>SCHOOL TAX | NO DE RÉSOLUTION<br>RESOLUTION NO.<br><br>NO DE CERTIFICAT<br>CERTIFICATE NO. |
|-----------------------------|---|---|--|--|---|--------------------------------|-----------------------------------|-------------------------|------------------|-------------|--|---|
|                             | NOM ET ADRESSE DU PROPRIÉTAIRE<br>NAME AND ADDRESS OF OWNER               | OCCUPATION ET<br>DÉNOMINATION<br>AND DÉNOMINATION | MAINTENANCE OF<br>SIDEWALKS<br>FEET FRONTAGE | TERRAIN<br>LAND                                    | BÂTIMENTS<br>ET AUTRES ITEM<br>BUILDINGS<br>AND OTHER ITEMS | VALEUR EXEMPTÉ<br>EXEMPT VALUE | VALEUR IMPOSABLE<br>TAXABLE VALUE |                         |                  |             |  |   |
| 582801                      | LOT AVE DE L EPEE<br><br>LA CITE DE MONTREAL<br>HOM POUR FINS MUNICIPALES | 638 1269<br>637 1621<br>10-6-52                   | E  | 220  |   | 220                            |                                   | 99E                     |                  | 220         |  |   |
| 582802                      | LOT AVE DE L EPEE<br><br>LA CITE DE MONTREAL<br>HOM POUR FINS MUNICIPALES | 638 1270<br>637 1622<br>10-6-52                   | E  | 220  |   | 220                            |                                   | 99E                     |                  | 220         |  |   |
| 582803                      | LOT AVE DE L EPEE<br><br>LA CITE DE MONTREAL<br>HOM POUR FINS MUNICIPALES | 638 1271<br>637 1623<br>10-6-52                   | E  | 220  |   | 220                            |                                   | 99E                     |                  | 220         |  |   |
| 582804                      | LOT AVE DE L EPEE<br><br>LA CITE DE MONTREAL<br>HOM POUR FINS MUNICIPALES | 638 1272<br>637 1624<br>10-6-52                   | E  | 220  |   | 220                            |                                   | 99E                     |                  | 220         |  |   |
| 582805                      | LOT AVE DE L EPEE<br><br>LA CITE DE MONTREAL<br>HOM POUR FINS MUNICIPALES | 638 1273<br>637 1625<br>10-6-52                   | E  | 220  |   | 220                            |                                   | 99E                     |                  | 220         |  |   |

ROLE SUPPLEMENTAIRE D'ÉVALUATION DES IMMEUBLES POUR L'EXERCICE FINANCIER COMMENÇANT LE 1ER MAI 1953  
 SUPPLEMENTARY VALUATION ROLL OF IMMOVABLE PROPERTY FOR THE FISCAL YEAR COMMENCING 1ST. MAY 1953

RUE  
STREET

QUARTIER  
WARD ST JEAN

ARRONDISSEMENT ÉLECTORAL  
ELECTORAL DISTRICT

| NO DE COMPTE<br>ACCOUNT NO. | EMPLACEMENT DE L'IMMEUBLE<br>LOCATION OF PROPERTY           |  | CADASTRE - SUBDIVISION        |      | ENTRETIEN DES<br>TROTTOIRS<br>PDS DE FRONT<br><br>MAINTENANCE OF<br>SIDEWALKS<br>FEET FRONTAGE | VALEUR (DOLLARS SEULEMENT) - VALUE (DOLLARS ONLY) |   |                                |                                   | PROFONDEUR<br>DES TROTTOIRS<br>SIDEWALKS | E<br>D<br>O<br>C | DÉSIGNATION | VALEUR POUR LA<br>TAXE SCOLAIRE<br>VALUE FOR<br>SCHOOL TAX | NO DE RÉOLUTION<br>RESOLUTION NO.<br><br>NO DE CERTIFICAT<br>CERTIFICATE NO. |
|-----------------------------|---|--|-------------------------------|------|--|---|---|--------------------------------|-----------------------------------|--|------------------|-------------|--|--|
|                             | NOM ET ADRESSE DU PROPRIÉTAIRE<br>NAME AND ADDRESS OF OWNER |  | OCCUPATION ET<br>DÉNOMINATION |      |  | TERRAIN<br>LAND                                   | BÂTIMENTS<br>ET AUTRES CHÔSES<br>BUILDINGS<br>AND OTHER ITEMS | VALEUR EXEMPTÉ<br>EXEMPT VALUE | VALEUR IMPOSABLE<br>TAXABLE VALUE |  |                  |             |  |  |
| 582806                      | LOT AVE DE L EPEE   |  | 638                           | 1274 |  |   |   |                                |                                   |  |                  |             |  |  |
|                             |   |  | 637                           | 1626 |  |   |   |                                |                                   |  |                  |             |  |  |
|                             | LA CITE DE MONTREAL   |  |                               |      |  |   |   | 220                            |                                   |  |                  | 99E         |  | 220  |
|                             | HOM POUR FINS MUNICIPALES                                   |  | 10-6-52                       |      |  |   |   |                                |                                   |  |                  |             |  |  |
| 582807                      | LOT AVE DE L EPEE   |  | 638                           | 1275 |  |   |   |                                |                                   |  |                  |             |  |  |
|                             |   |  | 637                           | 1627 |  |   |   |                                |                                   |  |                  |             |  |  |
|                             | LA CITE DE MONTREAL   |  |                               |      |  |   |   | 220                            |                                   |  |                  | 99E         |  | 220  |
|                             | HOM POUR FINS MUNICIPALES                                   |  | 10-6-52                       |      |  |   |   |                                |                                   |  |                  |             |  |  |
| 582808                      | LOT AVE DE L EPEE   |  | 638                           | 1276 |  |   |   |                                |                                   |  |                  |             |  |  |
|                             |   |  | 637                           | 1628 |  |   |   |                                |                                   |  |                  |             |  |  |
|                             | LA CITE DE MONTREAL   |  |                               |      |  |   |   | 220                            |                                   |  |                  | 99E         |  | 220  |
|                             | HOM POUR FINS MUNICIPALES                                   |  | 10-6-52                       |      |  |   |   |                                |                                   |  |                  |             |  |  |
| 582809                      | LOT AVE DE L EPEE   |  | 638                           | 1277 |  |   |   |                                |                                   |  |                  |             |  |  |
|                             |   |  | 637                           | 1629 |  |   |   |                                |                                   |  |                  |             |  |  |
|                             | LA CITE DE MONTREAL   |  |                               |      |  |   |   | 220                            |                                   |  |                  | 99E         |  | 220  |
|                             | HOM POUR FINS MUNICIPALES                                   |  | 10-6-52                       |      |  |   |   |                                |                                   |  |                  |             |  |  |
| 582810                      | LOT AVE DE L EPEE   |  | 638                           | 1278 |  |   |   |                                |                                   |  |                  |             |  |  |
|                             |   |  | 637                           | 1630 |  |   |   |                                |                                   |  |                  |             |  |  |
|                             | LA CITE DE MONTREAL   |  |                               |      |  |   |   | 220                            |                                   |  |                  | 99E         |  | 220  |
|                             | HOM POUR FINS MUNICIPALES                                   |  | 10-6-52                       |      |  |   |   |                                |                                   |  |                  |             |  |  |

ROLE SUPPLEMENTAIRE D'ÉVALUATION DES IMMEUBLES POUR L'EXERCICE FINANCIER COMMENÇANT LE 1ER MAI 1953  
 SUPPLEMENTARY VALUATION ROLL OF IMMOVABLE PROPERTY FOR THE FISCAL YEAR COMMENCING 1ST. MAY 1953

| RUE<br>STREET               | QUARTIER<br>WARD  | ST JEAN | ARRONDISSEMENT ÉLECTORAL<br>ELECTORAL DISTRICT | VALEUR (DOLLARS SEULEMENT) -- VALUE (DOLLARS ONLY) |   |                                |                                   | E<br>D<br>O<br>U | VALEUR POUR LA<br>TAXE SCOLAIRE<br>VALUE FOR<br>SCHOOL TAX | NO DE RÉSOLUTION<br>RESOLUTION NO. |
|-----------------------------|---|---------|--|--|---|--------------------------------|-----------------------------------|------------------|--|------------------------------------|
|                             |   |         |  | TERRAIN<br>LAND                                    | BÂTIMENTS<br>ET AUTRES ÎTEM<br>BUILDINGS<br>AND OTHER ITEMS | VALEUR EXEMPTÉ<br>EXEMPT VALUE | VALEUR IMPOSABLE<br>TAXABLE VALUE |                  |  |                                    |
| NO DE COMPTE<br>ACCOUNT NO. | EMPLACEMENT DE L'IMMEUBLE<br>LOCATION OF PROPERTY           |         | CADASTRE - SUBDIVISION                         | ENTRETIEN DES<br>TROTTOIRS<br>POS DE FRONT         |   |                                |                                   |                  |  |                                    |
|                             | NOM ET ADRESSE DU PROPRIÉTAIRE<br>NAME AND ADDRESS OF OWNER |         | OCCUPATION BY<br>AND DÉNOMINATION              | MAINTENANCE OF<br>SIDEWALKS<br>FEET FRONTAGE       |   |                                |                                   |                  |  |                                    |
| 582811                      | LOT AVE DE L EPEE   |         | 638 1279<br>637 1631                           |  | 220   |                                | 220                               | 99E              | 220  |                                    |
|                             | CITE DE MONTREAL  |         |  | E  |   |                                |                                   |                  |  |                                    |
|                             | HOM POUR FINS MUNICIPALES                                   |         | 10-6-52  |  |   |                                |                                   |                  |  |                                    |
| 582812                      | LOT AVE DE L EPEE   |         | 638 1280<br>637 1632                           |  | 220   |                                | 220                               | 99E              | 220  |                                    |
|                             | LA CITE DE MONTREAL   |         |  | E  |   |                                |                                   |                  |  |                                    |
|                             | HOM POUR FINS MUNICIPALES                                   |         | 10-6-52  |  |   |                                |                                   |                  |  |                                    |
| 582813                      | LOT AVE DE L EPEE   |         | 638 1281<br>637 1633                           |  | 220   |                                | 220                               | 99E              | 220  |                                    |
|                             | CITE DE MONTREAL  |         |  | E  |   |                                |                                   |                  |  |                                    |
|                             | HOM POUR FINS MUNICIPALES                                   |         | 10-6-52  |  |   |                                |                                   |                  |  |                                    |
| 582814                      | LOT AVE DE L EPEE   |         | 638 1282<br>637 1634                           |  | 220   |                                | 220                               | 99E              | 220  |                                    |
|                             | CITE DE MONTREAL  |         |  | E  |   |                                |                                   |                  |  |                                    |
|                             | HOM POUR FINS MUNICIPALES                                   |         | 10-6-52  |  |   |                                |                                   |                  |  |                                    |
| 582815                      | LOT AVE QUERBES   |         | 638 1332                                       |  | 190   |                                | 190                               | 97E              | 190  |                                    |
|                             | STEFAN GIDUCK<br>7218 AVE QUERBES                           |         | BARBER   | E  |   |                                |                                   |                  |  |                                    |
|                             | BOUL CREMAZIE HOMOLOGUE<br>317729                           |         |  |  |   |                                |                                   |                  |  |                                    |
|                             | HOM POUR FINS MUNICIPALES                                   |         | 10-6-52  |  |   |                                |                                   |                  |  |                                    |

ROLE SUPPLEMENTAIRE D'ÉVALUATION DES IMMEUBLES POUR L'EXERCICE FINANCIER COMMENÇANT LE 1<sup>ER</sup> MAI 1953  
 SUPPLEMENTARY VALUATION ROLL OF IMMOVABLE PROPERTY FOR THE FISCAL YEAR COMMENCING 1ST. MAY 1953

RUE  
STREET

QUARTIER  
WARD ST JEAN

ARRONDISSEMENT ÉLECTORAL  
ELECTORAL DISTRICT

| NO DE COMPTE<br>ACCOUNT NO. | EMPLACEMENT DE L'IMMEUBLE<br>LOCATION OF PROPERTY  | CADASTRE - SUBDIVISION        | ENTRETIEN DES<br>TROTTOIRS<br>POS DE FRONT   | VALEUR (DOLLARS SEULEMENT) - VALUE (DOLLARS ONLY) |   |                                |                                   | E<br>D<br>O<br>U | VALEUR POUR LA<br>TAXE SCOLAIRE<br>VALUE FOR<br>SCHOOL TAX | NO DE RÉOLUTION<br>RESOLUTION NO.<br><br>NO DE CERTIFICAT<br>CERTIFICATE NO. |
|-----------------------------|--|-------------------------------|--|---|---|--------------------------------|-----------------------------------|------------------|--|--|
|                             | NOM ET ADRESSE DU PROPRIÉTAIRE<br>NAME AND ADDRESS OF OWNER  | OCCUPATION ET<br>DÉNOMINATION | MAINTENANCE OF<br>SIDEWALKS<br>FEET FRONTAGE | TERRAIN<br>LAND                                   | BÂTIMENTS<br>ET AUTRES ÎTEM<br>BUILDINGS<br>AND OTHER ITEMS | VALEUR EXEMPTÉ<br>EXEMPT VALUE | VALEUR IMPOSABLE<br>TAXABLE VALUE |                  |  |  |
| 582816                      | LOT AVE QUERBES<br>CITE DE MONTREAL<br>BOUL CREMAZIE HOMOLOGUE<br>31/7/29<br>HOM POUR FINS MUNICIPALES | 638 1331                      | E  | 140   |   | 140                            |                                   | 99E              | 140  |  |
| 582817                      | LOT AVE QUERBES<br>CITE DE MONTREAL<br>HOM POUR FINS MUNICIPALES                                       | 638 1330                      | E  | 140   |   | 140                            |                                   | 99E              | 140  |  |
| 582818                      | LOT AVE QUERBES<br>CITE DE MONTREAL<br>HOM POUR FINS MUNICIPALES                                       | 638 1329                      | E  | 140   |   | 140                            |                                   | 99E              | 140  |  |
| 582819                      | LOT AVE QUERBES<br>LA CITE DE MONTREAL<br>HOM POUR FINS MUNICIPALES                                    | 638 1328                      | E  | 140   |   | 140                            |                                   | 99E              | 140  |  |
| 582820                      | LOT AVE QUERBES<br>CITE DE MONTREAL<br>HOM POUR FINS MUNICIPALES                                       | 638 1327                      | E  | 140   |   | 140                            |                                   | 99E              | 140  |  |
| 582821                      | LOT AVE QUERBES<br>CITE DE MONTREAL<br>HOM POUR FINS MUNICIPALES                                       | 638 1326                      | E  | 140   |   | 140                            |                                   | 99E              | 140  |  |

SUPPLEMENTARY VALUATION ROLL OF IMMOVABLE PROPERTY FOR THE FISCAL YEAR COMMENCING 1ST. MAY 1953

RUE  
STREET

QUARTIER  
WARD  
ST JEAN

ARRONDISSEMENT ELECTORAL  
ELECTORAL DISTRICT

| NO DE COMPTE<br>ACCOUNT NO. | EMPLACEMENT DE L'IMMEUBLE<br>LOCATION OF PROPERTY                   | CADASTRE - SUBDIVISION        | ENTRETIEN DES<br>TROTTOIRS<br>PDS DE FRONT   | VALEUR (DOLLARS SEULEMENT) - VALUE (DOLLARS ONLY) |  | TROTTOIRS<br>SIDEWALKS | E<br>O<br>C<br>U | DÉSIGNATION | VALEUR POUR LA<br>TAXE SCOLAIRE<br>VALUE FOR<br>SCHOOL TAX | NO DE RÉSOLUTION<br>RÉSOLUTION NO. |
|-----------------------------|---|-------------------------------|--|---|--|------------------------|------------------|-------------|--|------------------------------------|
|                             | NOM ET ADRESSE DU PROPRIÉTAIRE<br>NAME AND ADDRESS OF OWNER         | OCCUPATION ET<br>DÉNOMINATION | MAINTENANCE OF<br>SIDEWALKS<br>FEET FRONTAGE | TERRAIN<br>LAND                                   | BÂTIMENTS<br>ET AUTRES ICI<br>BUILDINGS<br>AND OTHER ITEMS |                        |                  |             |  |                                    |
| 582822                      | LOT AVE QUERBES<br>CITE DE MONTREAL<br>HOM POUR FINS MUNICIPALES    | 638 1325                      | E  | 140   |  | 140                    |                  | 99E         | 140  |                                    |
| 582823                      | LOT AVE QUERBES<br>CITE DE MONTREAL<br>HOM POUR FINS MUNICIPALES    | 638 1324                      | E  | 140   |  | 140                    |                  | 99E         | 140  |                                    |
| 582824                      | LOT AVE QUERBES<br>CITE DE MONTREAL<br>HOM POUR FINS MUNICIPALES    | 638 1323                      | E  | 140   |  | 140                    |                  | 99E         | 140  |                                    |
| 582825                      | LOT AVE QUERBES<br>CITE DE MONTREAL<br>HOM POUR FINS MUNICIPALES    | 638 1322                      | E  | 140   |  | 140                    |                  | 99E         | 140  |                                    |
| 582826                      | LOT AVE QUERBES<br>LA CITE DE MONTREAL<br>HOM POUR FINS MUNICIPALES | 638 1321                      | E  | 140   |  | 140                    |                  | 99E         | 140  |                                    |
| 582827                      | LOT AVE QUERBES<br>CITE DE MONTREAL<br>HOM POUR FINS MUNICIPALES    | 638 1320                      | E  | 140   |  | 140                    |                  | 99E         | 140  |                                    |

ROLE SUPPLEMENTAIRE D'ÉVALUATION DES IMMEUBLES POUR L'EXERCICE FINANCIER COMMENÇANT LE 1<sup>ER</sup> MAI 1953  
 SUPPLEMENTARY VALUATION ROLL OF IMMOVABLE PROPERTY FOR THE FISCAL YEAR COMMENCING 1ST, MAY 1953

| RUE<br>STREET               | QUARTIER<br>WARD   | ARRONDISSEMENT ÉLECTORAL<br>ELECTORAL DISTRICT | ENTRETIEN DES<br>TROTTOIRS<br>PDS DE FRONT | VALEUR (DOLLARS SEULEMENT) - VALUE (DOLLARS ONLY) |                        |   |                 | E<br>O<br>U | DÉNOMINATION | VALEUR POUR LA<br>TAXE SCOLAIRE<br>VALUE FOR<br>SCHOOL TAX | NO DE RÉSOLUTION<br>RESOLUTION NO. |
|-----------------------------|--|--|--|---|------------------------|---|-----------------|-------------|--------------|--|------------------------------------|
|                             |  |  |  | EMPLACEMENT DE L'IMMEUBLE<br>LOCATION OF PROPERTY | CADASTRE - SUBDIVISION | MANTENANCE OF<br>SIDEWALKS<br>FEET FRONTAGE | TERRAIN<br>LAND |             |              |  |                                    |
| NO DE COMPTE<br>ACCOUNT NO. | NOM ET ADRESSE DU PROPRIÉTAIRE<br>NAME AND ADDRESS OF OWNER      | OCCUPATION ET<br>/ AND DÉNOMINATION            |  |   |                        |   |                 |             |              | NO DE CERTIFICAT<br>CERTIFICATE NO.                        |                                    |
| 582828                      | LOT AVE QUERBES<br>CITE DE MONTREAL<br>HOM POUR FINS MUNICIPALES | 638 1319<br>10-6-52                            | E  | 140   |                        | 140   |                 | 99E         | 140          |  |                                    |
| 582829                      | LOT AVE QUERBES<br>CITE DE MONTREAL<br>HOM POUR FINS MUNICIPALES | 638 1318<br>10-6-52                            | E  | 140   |                        | 140   |                 | 99E         | 140          |  |                                    |
| 582830                      | LOT AVE QUERBES<br>CITE DE MONTREAL<br>HOM POUR FINS MUNICIPALES | 638 1317<br>10-6-52                            | E  | 140   |                        | 140   |                 | 99E         | 140          |  |                                    |
| 582831                      | LOT AVE QUERBES<br>CITE DE MONTREAL<br>HOM POUR FINS MUNICIPALES | 638 1316<br>10-6-52                            | E  | 140   |                        | 140   |                 | 99E         | 140          |  |                                    |
| 582832                      | LOT AVE QUERBES<br>CITE DE MONTREAL<br>HOM POUR FINS MUNICIPALES | 638 1315<br>10-6-52                            | E  | 140   |                        | 140   |                 | 99E         | 140          |  |                                    |
| 582833                      | LOT AVE QUERBES<br>CITE DE MONTREAL<br>HOM POUR FINS MUNICIPALES | 638 1314<br>10-6-52                            | E  | 140   |                        | 140   |                 | 99E         | 140          |  |                                    |



ROLE SUPPLEMENTAIRE D'ÉVALUATION DES IMMEUBLES POUR L'EXERCICE FINANCIER COMMENÇANT LE 1ER MAI 1953  
 SUPPLEMENTARY VALUATION ROLL OF IMMOVABLE PROPERTY FOR THE FISCAL YEAR COMMENCING 1ST. MAY 1953

RUE  
STREET

QUARTIER  
WARD  
ST JEAN

ARRONDISSEMENT ÉLECTORAL  
ELECTORAL DISTRICT

| NO DE COMPTE<br>ACCOUNT NO. | EMPLACEMENT DE L'IMMEUBLE<br>LOCATION OF PROPERTY                   | CADASTRE - SUBDIVISION<br>OCCUPATION ET<br>AND DÉNOMINATION | ENTRETIEN DES<br>TROTTOIRS<br>POS DE FRONT<br>MAINTENANCE OF<br>SIDEWAYS<br>FEET FRONTAGE | VALEUR (DOLLARS SEULEMENT) - VALUE (DOLLARS ONLY) |   |                                |                                   | TROTTOIRS<br>SIDEWAYS | E<br>O<br>O<br>U | RÉCOMINATION | VALEUR POUR LA<br>TAXE SCOLAIRE<br>VALUE FOR<br>SCHOOL TAX | NO DE RÉOLUTION<br>RESOLUTION NO.<br>NO DE CERTIFICAT<br>CERTIFICATE NO. |
|-----------------------------|---|---|---|---|---|--------------------------------|-----------------------------------|-----------------------|------------------|--------------|--|--|
|                             |   |   |   | TERRAIN<br>LAND                                   | BÂTIMENTS<br>ET AUTRES ITEM<br>BUILDINGS<br>AND OTHER ITEMS | VALEUR EXEMPTÉ<br>EXEMPT VALUE | VALEUR IMPOSABLE<br>TAXABLE VALUE |                       |                  |              |  |  |
| 582834                      | LOT AVE QUERBES<br>CITE DE MONTREAL<br>HOM POUR FINS MUNICIPALES    | 638 1313<br>10-5-52   | E   | 140   |   | 140                            |                                   |                       | 99E              | 140          |  |  |
| 582835                      | LOT AVE QUERBES<br>CITE DE MONTREAL<br>HOM POUR FINS MUNICIPALES    | 638 1312<br>10-6-52   | E   | 140   |   | 140                            |                                   |                       | 99E              | 140          |  |  |
| 582836                      | LOT AVE QUERBES<br>CITE DE MONTREAL<br>HOM POUR FINS MUNICIPALES    | 638 1311<br>10-6-52   | E   | 140   |   | 140                            |                                   |                       | 99E              | 140          |  |  |
| 582837                      | LOT AVE QUERBES<br>CITE DE MONTREAL<br>HOM POUR FINS MUNICIPALES    | 638 1310<br>10-6-52   | E   | 140   |   | 140                            |                                   |                       | 99E              | 140          |  |  |
| 582838                      | LOT AVE QUERBES<br>LA CITE DE MONTREAL<br>HOM POUR FINS MUNICIPALES | 638 1309<br>10-6-52   | E   | 140   |   | 140                            |                                   |                       | 99E              | 140          |  |  |
| 582839                      | LOT AVE QUERBES<br>CITE DE MONTREAL<br>HOM POUR FINS MUNICIPALES    | 638 1308<br>10-6-52   | E   | 140   |   | 140                            |                                   |                       | 99E              | 140          |  |  |

SUPPLEMENTARY VALUATION ROLL OF IMMOVABLE PROPERTY FOR THE FISCAL YEAR COMMENCING 1ST. MAY 1953

RUE  
STREET

QUARTIER  
WARD ST JEAN

ARRONDISSEMENT ÉLECTORAL  
ELECTORAL DISTRICT

| NO DE COMPTE<br>ACCOUNT NO. | EMPLACEMENT DE L'IMMEUBLE<br>LOCATION OF PROPERTY                   | CADASTRE - SUBDIVISION                           | ENTRETIEN DES<br>TROTTOIRS<br>POS DE FRONT   | VALEUR (DOLLARS SEULEMENT) - VALUE (DOLLARS ONLY) |   |                                |                                   | W<br>C<br>O<br>U | D<br>E<br>N<br>O<br>M<br>I<br>N<br>A<br>T<br>I<br>O<br>N | VALEUR POUR LA<br>TAXE SCOLAIRE<br>VALUE FOR<br>SCHOOL TAX | NO DE RÉOLUTION<br>RESOLUTION NO.<br><br>NO DE CERTIFICAT<br>CERTIFICATE NO. |
|-----------------------------|---|--|--|---|---|--------------------------------|-----------------------------------|------------------|--|--|--|
|                             | NOM ET ADRESSE DU PROPRIÉTAIRE<br>NAME AND ADDRESS OF OWNER         | OCCUPATION ET<br>DÉNOMINATION<br>AND DÉSIGNATION | MAINTENANCE OF<br>SIDEWALKS<br>FEET FRONTAGE | TERRAIN<br>LAND                                   | BÂTIMENTS<br>ET AUTRES ITEM<br>BUILDINGS<br>AND OTHER ITEMS | VALEUR EXEMPTÉ<br>EXEMPT VALUE | VALEUR IMPOSABLE<br>TAXABLE VALUE |                  |  |  |  |
| 582840                      | LOT AVE QUERBES<br>CITE DE MONTREAL<br>HOM POUR FINS MUNICIPALES    | 638 1307   | E  | 140   |   | 140                            |                                   | 99E              | 140  |  |  |
| 582841                      | LOT AVE QUERBES<br>CITE DE MONTREAL<br>HOM POUR FINS MUNICIPALES    | 638 1306   | E  | 140   |   | 140                            |                                   | 99E              | 140  |  |  |
| 582842                      | LOT AVE QUERBES<br>LA CITE DE MONTREAL<br>HOM POUR FINS MUNICIPALES | 638 1305   | E  | 140   |   | 140                            |                                   | 99E              | 140  |  |  |
| 582843                      | LOT AVE QUERBES<br>CITE DE MONTREAL<br>HOM POUR FINS MUNICIPALES    | 638 1304   | E  | 140   |   | 140                            |                                   | 99E              | 140  |  |  |
| 582844                      | LOT AVE QUERBES<br>CITE DE MONTREAL<br>HOM POUR FINS MUNICIPALES    | 638 1303   | E  | 140   |   | 140                            |                                   | 99E              | 140  |  |  |
| 582845                      | LOT AVE QUERBES<br>CITE DE MONTREAL<br>HOM POUR FINS MUNICIPALES    | 638 1302   | E  | 140   |   | 140                            |                                   | 99E              | 140  |  |  |

ROLE SUPPLEMENTAIRE D'ÉVALUATION DES IMMEUBLES POUR L'EXERCICE FINANCIER COMMENÇANT LE 1<sup>ER</sup> MAI 1953  
 SUPPLEMENTARY VALUATION ROLL OF IMMOVABLE PROPERTY FOR THE FISCAL YEAR COMMENCING 1ST. MAY 1953

| RUE STREET               | QUARTIER WARD   | ARRONDISSEMENT ÉLECTORAL ELECTORAL DISTRICT | ENTRETIEN DES TROTTOIRS POS DE FRONT   | VALEUR (DOLLARS SEULEMENT) - VALUE (DOLLARS ONLY) |  |                             |                                | E   | O | U   | VALEUR POUR LA TAXE SCOLAIRE VALUE FOR SCHOOL TAX | NO DE RÉOLUTION RESOLUTION NO. |
|--------------------------|---|---|--|---|--|-----------------------------|--------------------------------|-----|---|-----|---|--------------------------------|
|                          |   |   |  | TERRAIN LAND                                      | BÂTIMENTS ET AUTRES ITEM BUILDINGS AND OTHER ITEMS | VALEUR EXEMPTÉ EXEMPT VALUE | VALEUR IMPOSABLE TAXABLE VALUE |     |   |     |   |                                |
| NO DE COMPTE ACCOUNT NO. | EMPLACEMENT DE L'IMMEUBLE LOCATION OF PROPERTY                                    | CADASTRE - SUBDIVISION                      | MAINTENANCE OF SIDEWALKS FEET FRONTAGE |   |  |                             |                                |     |   |     |   |                                |
|                          | NOM ET ADRESSE DU PROPRIÉTAIRE NAME AND ADDRESS OF OWNER                          | OCCUPATION ET DÉSIGNATION AND DENOMINATION  |  |   |  |                             |                                |     |   |     |   |                                |
| 582846                   | LOT AVE QUERBES<br>CITE DE MONTREAL<br>HOM POUR FINS MUNICIPALES                  | 638 1301<br>10-6-52                         | E                                      | 140   |  | 140                         |                                | 99E |   | 140 |   |                                |
| 582847                   | LOT AVE QUERBES<br>CITE DE MONTREAL<br>HOM POUR FINS MUNICIPALES                  | 638 1300<br>10-6-52                         | E                                      | 140   |  | 140                         |                                | 99E |   | 140 |   |                                |
| 582848                   | LOT AVE QUERBES<br>CITE DE MONTREAL<br>HOMOLOGUE POUR PARC ET TERRAIN DE JEUX     | 638 1299<br>10/6/52                         | E                                      | 140   |  | 140                         |                                | 99E |   | 140 |   |                                |
| 582849                   | LOT AVE QUERBES<br>LA CITE DE MONTREAL<br>HOMOLOGUEE POUR PARC ET TERRAIN DE JEUX | 638 1298<br>10/6/52                         | E                                      | 140   |  | 140                         |                                | 99E |   | 140 |   |                                |
| 582850                   | LOT AVE QUERBES<br>LA CITE DE MONTREAL<br>HOMOLOGUEE POUR PARC ET TERRAIN DE JEUX | 638 1297<br>10/6/52                         | E                                      | 140   |  | 140                         |                                | 99E |   | 140 |   |                                |
| 582851                   | LOT AVE QUERBES<br>LA CITE DE MONTREAL<br>HOMOLOGUEE POUR PARC ET TERRAIN DE JEUX | 638 1296<br>10/6/52                         | E                                      | 140   |  | 140                         |                                | 99E |   | 140 |   |                                |

ROLE SUPPLEMENTAIRE D'ÉVALUATION DES IMMEUBLES POUR L'EXERCICE FINANCIER COMMENÇANT LE 1ER MAI 1953  
 SUPPLEMENTARY VALUATION ROLL OF IMMOVABLE PROPERTY FOR THE FISCAL YEAR COMMENCING 1ST. MAY 1953

RUE  
STREET

QUARTIER  
WARD ST JEAN

ARRONDISSEMENT ÉLECTORAL  
ELECTORAL DISTRICT

| NO DE COMPTE<br>ACCOUNT NO. | EMPLACEMENT DE L'IMMEUBLE<br>LOCATION OF PROPERTY<br><br>NOM ET ADRESSE DU PROPRIÉTAIRE<br>NAME AND ADDRESS OF OWNER                   | CADASTRE - SUBDIVISION<br><br>OCCUPATION ET<br>AND DÉNOMINATION | ENTRETIEN DES<br>TROTTOIRS<br>PDS DE FRONT<br><br>MAINTENANCE OF<br>SIDEWALKS<br>FLET FRONTAGE | VALEUR (DOLLARS SEULEMENT) - VALUE (DOLLARS ONLY) |   |                                |                                   | TROTTOIRS<br>SIDEWALKS | U<br>O<br>O<br>U | DÉNOMINATION | VALEUR POUR LA<br>TAXE SCOLAIRE<br>VALUE FOR<br>SCHOOL TAX | NO DE RÉSOLUTION<br>RESOLUTION NO.<br><br>NO DE CERTIFICAT<br>CERTIFICATE NO. |
|-----------------------------|--|---|--|---|---|--------------------------------|-----------------------------------|------------------------|------------------|--------------|--|---|
|                             |  |   |  | TERRAIN<br>LAND                                   | BÂTIMENTS<br>ET AUTRES ITEM<br>BUILDINGS<br>AND OTHER ITEMS | VALEUR EXEMPTÉ<br>EXEMPT VALUE | VALEUR IMPOSABLE<br>TAXABLE VALUE |                        |                  |              |  |   |
| 582852                      | LOT AVE QUÉBES<br><br>ODELIE CLOUTIER VVE DE<br>EDOUARD HALLEY<br>12338 REID<br><br>HOMOLOGUÉE POUR PARC ET<br>TERRAIN DE JEUX 10/6/52 | 638 1295  | E  | 140   |   | 140                            |                                   | 97E                    |                  | 140          |  |   |
| 582853                      | LOT AVE QUÉBES<br><br>LA CITE DE MONTREAL<br><br>HOMOLOGUÉE POUR PARC ET TERRAIN<br>DE JEUX 10/6/52                                    | 638 1294  | E  | 140   |   | 140                            |                                   | 99E                    |                  | 140          |  |   |
| 582854                      | LOT AVE QUÉBES<br><br>LA CITE DE MONTREAL<br><br>HOMOLOGUÉE POUR PARC ET TERRAIN<br>TERRAIN DE JEUX 10/6/52                            | 638 1293  | E  | 140   |   | 140                            |                                   | 99E                    |                  | 140          |  |   |
| 582855                      | LOT AVE QUÉBES<br><br>LA CITE DE MONTREAL<br><br>HOMOLOGUÉE POUR PARC ET TERRAIN<br>DE JEUX 10/6/52                                    | 638 1292  | E  | 140   |   | 140                            |                                   | 99E                    |                  | 140          |  |   |
| 582856                      | LOT AVE QUÉBES<br><br>LA CITE DE MONTREAL<br><br>HOMOLOGUÉE POUR PARC ET TERRAIN<br>DE JEUX 10/6/52                                    | 638 1291  | E  | 140   |   | 140                            |                                   | 99E                    |                  | 140          |  |   |

ROLE SUPPLEMENTAIRE D'ÉVALUATION DES IMMEUBLES POUR L'EXERCICE FINANCIER COMMENÇANT LE 1<sup>ER</sup> MAI 1953  
 SUPPLEMENTARY VALUATION ROLL OF IMMOVABLE PROPERTY FOR THE FISCAL YEAR COMMENCING 1ST. MAY 1953

| RUE<br>STREET | QUARTIER<br>WARD | ARRONDISSEMENT ÉLECTORAL<br>ELECTORAL DISTRICT | ST JEAN | NO DE COMPTE<br>ACCOUNT NO. | EMPLACEMENT DE L'IMMEUBLE<br>LOCATION OF PROPERTY   | CADASTRE - SUBDIVISION           | ENTRETIEN DES<br>TROTTOIRS<br>POS DE FRONT   | VALEUR (DOLLARS SEULEMENT) - VALUE (DOLLARS ONLY) |   |                                |                                   | TROTTOIR<br>SIDEWALK | U<br>D<br>O<br>O<br>U | DÉTERMINATION | VALEUR POUR LA<br>TAXE SCOLAIRE<br>VALUE FOR<br>SCHOOL TAX | NO DE RÉSOLUTION<br>RESOLUTION NO.                        |
|---------------|------------------|--|---------|-----------------------------|---|----------------------------------|--|---|---|--------------------------------|-----------------------------------|----------------------|-----------------------|---------------|--|---|
|               |                  |  |         |                             | NOM ET ADRESSE DU PROPRIÉTAIRE<br>NAME AND ADDRESS OF OWNER   | OCCUPATION ET<br>AND DÉSIGNATION | MAINTENANCE OF<br>SIDEWALKS<br>FEET FRONTAGE | TERRAIN<br>LAND                                   | BÂTIMENTS<br>ET AUTRES ITEM<br>BUILDINGS<br>AND OTHER ITEMS | VALEUR EXEMPTÉ<br>EXEMPT VALUE | VALEUR IMPOSABLE<br>TAXABLE VALUE |                      |                       |               | VALEUR POUR LA<br>TAXE SCOLAIRE<br>VALUE FOR<br>SCHOOL TAX | NO DE CERTIFICAT<br>CERTIFICATE NO.                       |
|               |                  |  |         | 582857                      | LOT AVE QUERBES<br>LA CITE DE MONTREAL<br>HOMOLOGUEE POUR PARC ET TERRAIN<br>DE JEUX 10/6/52                                | 638 1290                         | E  |   | 140   |                                | 140                               |                      |                       | 99E           | 140  |   |
|               |                  |  |         | 582858                      | LOT AVE QUERBES<br>LA CITE DE MONTREAL<br>HOMOLOGUEE POUR PARC ET TERRAIN<br>DE JEUX 10/6/52                                | 638 1289                         | E  |   | 140   |                                | 140                               |                      |                       | 99E           | 140  |   |
|               |                  |  |         | 582859                      | LOT AVE QUERBES<br>LA CITE DE MONTREAL<br>HOMOLOGUEE POUR PARC ET TERRAIN<br>DE JEUX 10/6/52                                | 638 1288                         | E  |   | 180   |                                | 180                               |                      |                       | 99E           | 180  |   |
|               |                  |  |         | 582860                      | LOT AVE QUERBES<br>CREMAZIE INVESTMENT CORPORATION  | 638 1170                         | N  | 279   | 350   |                                |                                   | 350                  |                       | 5N            | 350  |   |
|               |                  |  |         | 582871                      | 8406 AVE QUERBES<br>GUILLAUME GADBOIS<br>3516 ST URBAIN   | 638 1159<br>1158                 | C  | 50  | 550   | 950                            |                                   | 1500                 |                       | 1C            | 1500   |   |
|               |                  |  |         | 582872                      | <i>8294/96</i><br>LOT AVE QUERBES<br><i>Carmel Lavoie</i><br><i>Fleur Ange Lavoie</i><br>JOSEPH SALVATI<br>7280 AVE QUERBES | 638 1157                         | C  | 25  | 270   | <i>16720</i>                   |                                   | <i>16730</i><br>270  |                       | <i>1C</i>     | <i>16720</i><br>270  | <i>270</i><br>CERT. No. <i>544919</i><br><i>(15/6/52)</i> |

ROLE SUPPLEMENTAIRE D'ÉVALUATION DES IMMEUBLES POUR L'EXERCICE FINANCIER COMMENÇANT LE 1<sup>ER</sup> MAI 1953  
 SUPPLEMENTARY VALUATION ROLL OF IMMOVABLE PROPERTY FOR THE FISCAL YEAR COMMENCING 1ST. MAY 1953

| RUE STREET | QUARTER WARD | ST JEAN | ARRONDISSEMENT ÉLECTORAL ELECTORAL DISTRICT | NO DE COMPTE ACCOUNT NO. | EMPLACEMENT DE L'IMMEUBLE LOCATION OF PROPERTY  | CADASTRE - SUBDIVISION                      | ENTRETIEN DES TROTTOIRS PDS DE FRONT MAINTENANCE OF SIDEWALKS FEET FRONTAGE | VALEUR (DOLLARS SEULEMENT) - VALUE (DOLLARS ONLY)  |                            |                                |              | D U C | D U C | D U C | D U C | VALEUR POUR LA TAXE SCOLAIRE VALUE FOR SCHOOL TAX | NO DE RÉOLUTION RESOLUTION NO. |
|------------|--------------|---------|---|--------------------------|---|---|---|--|----------------------------|--------------------------------|--------------|-------|-------|-------|-------|---|--------------------------------|
|            |              |         |   |                          | NOM ET ADRESSE DU PROPRIÉTAIRE NAME AND ADDRESS OF OWNER  | OCCUPATION ET DÉNOMINATION AND DENOMINATION | TERRAIN LAND  | BÂTIMENTS ET AUTRES ITEM BUILDINGS AND OTHER ITEMS | VALEUR EXEMPT EXEMPT VALUE | VALEUR IMPOSABLE TAXABLE VALUE |              |       |       |       |       |   |                                |
|            |              |         |   | 582873                   | 8386/98<br>LOT AVE QUERBES<br><i>Origine Rasail</i><br>JAN WORKIEWICZ<br>4461 AVE LINTON APT 7  | 638 1156                                    | 25  | 270  | 16730                      |                                | 16730<br>270 |       | 1     | N     |       | 16730<br>270                                      | RES. No. 54/1065<br>(2/16/54)  |
|            |              |         |   | 582874                   | 8378/90<br>LOT AVE QUERBES<br><i>Origine Rasail</i><br>JAN WORKIEWICZ<br>4461 LINTON AVE APT 7  | 638 1155                                    | 25  | 270  | 16730                      |                                | 16730<br>270 |       | 1     | C     |       | 16730<br>270                                      | RES. No. 54/1066<br>(2/16/54)  |
|            |              |         |   | 582875                   | 8372/70 AVE QUERBES<br><br>SYLVIA BACK<br>WIFE S AS TO P OF<br>ZELMAN COIFMAN<br>4614 ESPLANADE   | 638 1154                                    | 25  | 270  | 7430                       |                                | 7700         |       | 1     | J     |       | 7700  |                                |
|            |              |         |   | 582876                   | 8368/66 AVE QUERBES<br><br>CARLA D AGNOLO WIFE OF<br>ROMEO CONTRACCHIA<br>7205 AVE DE GASPE   | 638 1153                                    | 25  | 270  | 7430                       |                                | 7700         |       | 1     | C     |       | 7700  |                                |
|            |              |         |   | 582879                   | 8352/50 AVE QUERBES<br><br>EDWARD A UNGAR<br>5120 CLARK   | 638 1150                                    | 25  | 270  | 7430                       |                                | 7700         |       | 1     | J     |       | 7700  |                                |
|            |              |         |   | 582887                   | 8312/10 AVE QUERBES<br><br>MICHAEL DANYLUK /ALIEN/ TAILOR<br>8310 AVE QUERBES<br><br>A/S PRUDENTIAL INS CO OF AMERICA<br>907 ALDRED BLDG<br>PLACE D'ARMES | 638 P1143<br>P1142                          | 25  | 270  | 7430                       |                                | 7700         |       | 1     | C     |       | 7700  |                                |

SUPPLEMENTARY VALUATION ROLL OF IMMOVABLE PROPERTY FOR THE FISCAL YEAR COMMENCING 1ST. MAY 1953

| NO DE COMPTE<br>ACCOUNT NO. | EMPLACEMENT DE L'IMMEUBLE<br>LOCATION OF PROPERTY  | CADASTRE - SUBDIVISION           | ENTRETIEN DES<br>TROTTOIRS<br>PDS DE FRONT | VALEUR (DOLLARS SEULEMENT) - VALUE (DOLLARS ONLY) |  | VALEUR EXEMPTÉ<br>EXEMPT VALUE | VALEUR IMPOSABLE<br>TAXABLE VALUE | DÉSIGNATION | VALEUR POUR LA<br>TAXE SCOLAIRE<br>VALUE FOR<br>SCHOOL TAX | NO DE RÉOLUTION<br>RESOLUTION NO.<br>NO DE CERTIFICAT<br>CERTIFICATE NO. |
|-----------------------------|--|----------------------------------|--|---|--|--------------------------------|-----------------------------------|-------------|--|--|
|                             | NOM ET ADRESSE DU PROPRIÉTAIRE<br>NAME AND ADDRESS OF OWNER  | OCCUPATION ET<br>AND DÉSIGNATION | MONTANT<br>118                             | TERRAIN<br>LAND                                   | BÂTIMENTS<br>ET AUTRES<br>BUILDINGS<br>AND OTHER ITEMS |                                |                                   |             |  |  |
| 582890                      | 8236/80<br>LOT AVE QUERBES<br><i>William Kremin &amp; al</i><br>EUGENE COTELLESSO<br>7761 ST DOMINIQUE | 638 1003<br>P1002                | M  | 118   | 450  | 23550                          | 23550<br>450                      | 1C          | 23550<br>450   | RES. NO. 54/1674<br>(4/1/54)   |
| 582891                      | COMpte ANNULÉ<br>COMpte ANNULÉ<br>VOIR COMPTES 582890 ET 92  |                                  |  |   |  |                                |                                   |             |  |  |
| 582892                      | 8272/70<br>LOT AVE QUERBES<br>JOSEPH FRANCOIS QUELLETTE<br>8270 AVE QUERBES                            | 638 P1002<br>P1001               | C  | 31  | 350  | 13950                          | 13950<br>350                      | 1C          | 13950<br>350   | RES. NO. 54/1665<br>(8/2/54)   |
| 582893                      | 8262/60<br>LOT AVE QUERBES<br>ALEXANDER TIBOLDY<br>62 ONTARIO EST                                      | 638 P1001<br>1000                | D  | 31  | 350  | 14950                          | 14950<br>350                      | 1D          | 14950<br>350   | RES. No. 54/1675<br>(1/1/54)   |
| 582896                      | 8238/36 AVE QUERBES<br>JACK ZLOTNICK<br>8238 AVE QUERBES   | 638 997                          | J  | 25  | 270  | 7430                           | 7700                              | 1J          | 7700   |  |
| 582897                      | 8234/32 AVE QUERBES<br>GEORGE LEE<br>1135 UNION AVE  | 638 996                          | P  | 25  | 270  | 7430                           | 7700                              | 1P          | 7700   |  |
| 582901                      | 8214/16<br>LOT AVE QUERBES<br>STEPHEN FETT<br>8214 AVE QUERBES   | 638 992                          | C  | 25  | 270  | 13230                          | 13230<br>270                      | 1C          | 13230<br>270   | RES. NO. 54/1966<br>(8/2/54)   |

ROLE SUPPLEMENTAIRE D'ÉVALUATION DES IMMEUBLES POUR L'EXERCICE FINANCIER COMMENÇANT LE 1<sup>ER</sup> MAI 1953  
 SUPPLEMENTARY VALUATION ROLL OF IMMOVABLE PROPERTY FOR THE FISCAL YEAR COMMENCING 1<sup>ST</sup>. MAY 1953

| RUE STREET | QUARTIER WARD | ARRONDISSEMENT ÉLECTORAL ELECTORAL DISTRICT | ST JEAN | NO DE COMPTE ACCOUNT NO. | EMPLACEMENT DE L'IMMEUBLE LOCATION OF PROPERTY   | CADASTRE - SUBDIVISION           | ENTRETIEN DES TROTTOIRS PDS DE FRONT MAINTENANCE OF SIDEWALKS FEET FRONTAGE | VALEUR (DOLLARS SEULEMENT) -- VALUE (DOLLARS ONLY) |                             | REGISTRATION SIDWALKS | U D O C | DYNAMIQUE | VALEUR POUR LA TAXE SCOLAIRE VALUE FOR SCHOOL TAX | NO DE RESOLUTION RESOLUTION NO. |
|------------|---------------|---|---------|--------------------------|--|----------------------------------|---|--|-----------------------------|-----------------------|---------|-----------|---|---------------------------------|
|            |               |   |         |                          | NOM ET ADRESSE DU PROPRIÉTAIRE NAME AND ADDRESS OF OWNER   | OCCUPATION ET / AND DENOMINATION | TERRAIN LAND  | BÂTIMENTS ET AUTRES ITEM BUILDINGS AND OTHER ITEMS | VALEUR EXEMPTÉ EXEMPT VALUE |                       |         |           |   |                                 |
|            |               |   |         | 582902                   | 8204 / 06 AVE QUERBES<br><br>JOSEPH JANACEK<br>4351 LAVAL  | 638 991<br><br>P990              | C 375   | 400  | 15300                       |                       |         | 1C        | 15700   |                                 |
|            |               |   |         | 582903                   | COMPTE ANNULÉ<br><br>VOIR COMPTES 582902 ET 582904   |                                  |   |  |                             |                       |         |           |   |                                 |
|            |               |   |         | 582904                   | 8200 / 02 AVE QUERBES<br><br>STANLEY MOSEND 1/2<br>3435 DE BULLION<br>ROSE MOSEND 1/4<br>SHELDA MOSEND 1/4<br><br>C/O THE MILLS EYE HOSPITAL<br>1601 SPRING GARDEN ST<br><br>PHILADELPHIA PENNA<br>U S A | 638 P990<br><br>989              | M 375   | 400  | 15300                       |                       |         | 1C        | 15700   | <i>sent 58 24/4/53</i>          |
|            |               |   |         | 582924                   | 8056 / 52 AVE QUERBES<br><br>ANGELINE KNOWN AS ANIELA<br>WIFE S AS TO P OF<br>JOSEPH FLIS  | 638 P832<br><br>831              | C 376   | 850  | 14650                       |                       |         | 1C        | 15500   |                                 |
|            |               |   |         | 582935                   | 7994 / 92 AVE QUERBES<br><br>SARAH GOLDMAN<br>WIFE S AS TO P OF<br>MELVIN HORNSTEIN<br>7992 AVE QUERBES  | 638 820                          | J 25  | 550  | 13350                       |                       |         | 1J        | 13900   |                                 |



ROLE SUPPLEMENTAIRE D'ÉVALUATION DES IMMEUBLES POUR L'EXERCICE FINANCIER COMMENÇANT LE 1ER MAI 1953  
 SUPPLEMENTARY VALUATION ROLL OF IMMOVABLE PROPERTY FOR THE FISCAL YEAR COMMENCING 1ST. MAY 1953

RUE  
STREET

QUARTIER  
WARD ST JEAN

ARRONDISSEMENT ÉLECTORAL  
ELECTORAL DISTRICT

| NO DE COMPTE<br>ACCOUNT NO. | EMPLACEMENT DE L'IMMEUBLE<br>LOCATION OF PROPERTY   | CADASTRE - SUBDIVISION            |              | ENTRETIEN DES<br>TROTTOIRS<br>PDS DE FRONT<br><br>MAINTENANCE OF<br>SIDEWALKS<br>FEET FRONTAGE | VALEUR (DOLLARS SEULEMENT) - VALUE (DOLLARS ONLY) |   |                                | S<br>C | E<br>D<br>O<br>C | VALEUR POUR LA<br>TAXE SCOLAIRE<br>VALUE FOR<br>SCHOOL TAX | NO DE RÉOLUTION<br>RESOLUTION NO.<br><br>NO DE CERTIFICAT<br>CERTIFICATE NO. |
|-----------------------------|---|-----------------------------------|--------------|--|---|---|--------------------------------|--------|------------------|--|--|
|                             |   | OCCUPATION ET<br>AND DÉNOMINATION |              |  | TERRAIN<br>LAND                                   | BÂTIMENTS<br>ET AUTRES ITEM<br>BUILDINGS<br>AND OTHER ITEMS | VALEUR EXEMPTÉ<br>EXEMPT VALUE |        |                  |  |  |
| 582937                      | 7970/72 AVE QUERBES<br><br>GISELE LEDUC VVE DE<br>HORACE FOURNIER<br>8970 AVE QUERBES               | 638                               | 817<br>P816  | C 334  | 750   | 15250   |                                | 16000  | 1C               | 16000  |  |
| 582938                      | 7966/68 AVE QUERBES<br><br>FANNIE WOHLMAN WID OF<br>JACK LAW<br>7825 AVE QUERBES                    | 638                               | P816<br>P815 | J 333  | 750   | 14250   |                                | 15000  | 1J               | 15000  |  |
| 582940                      | 7960/62 AVE QUERBES<br><br>JOHN HORVATH<br>JOSEPH HORVATH<br>7960 AVE QUERBES                       | 638                               | P815<br>814  | C 333  | 750   | 14050   |                                | 14800  | 1C               | 14800  |  |
| 582944                      | 7944/42 AVE QUERBES<br><br>SAMUEL ZWEIG<br>7944 AVE QUERBES   | 638                               | 810          | J 25   | 550   | 8950  |                                | 9500   | 1J               | 9500   |  |
| 582945                      | 7938/36 AVE QUERBES<br><br>ESTHER SHIAVITZ<br>WIFE S AS TO P OF<br>SAM WITENOFF<br>7936 AVE QUERBES | 638                               | 809          | J 25   | 550   | 8950  |                                | 9500   | 1J               | 9500   |  |

ROLE SUPPLEMENTAIRE D'ÉVALUATION DES IMMEUBLES POUR L'EXERCICE FINANCIER COMMENÇANT LE 1<sup>ER</sup> MAI 1953  
 SUPPLEMENTARY VALUATION ROLL OF IMMOVABLE PROPERTY FOR THE FISCAL YEAR COMMENCING 1ST. MAY 1953

RUE  
STREET

QUARTIER  
WARD ST JEAN

ARRONDISSEMENT ÉLECTORAL  
ELECTORAL DISTRICT

| NO DE COMPTE<br>ACCOUNT NO. | EMPLACEMENT DE L'IMMEUBLE<br>LOCATION OF PROPERTY  | CADASTRE - SUBDIVISION        | ENTRETIEN DES<br>TROTTOIRS<br>POS DE FRONT   | VALEUR (DOLLARS SEULEMENT) - VALUE (DOLLARS ONLY) |   |                                |                                   | REMARQUES<br>REMARKS | C<br>CODE | GÉNÉRATION<br>GENERATION | VALEUR POUR LA<br>TAXE SCOLAIRE<br>VALUE FOR<br>SCHOOL TAX | NO DE RÉOLUTION<br>RESOLUTION NO. |
|-----------------------------|--|-------------------------------|--|---|---|--------------------------------|-----------------------------------|----------------------|-----------|--------------------------|--|-----------------------------------|
|                             | NOM ET ADRESSE DU PROPRIÉTAIRE<br>NAME AND ADDRESS OF OWNER                                      | OCCUPATION ET<br>DÉNOMINATION | MAINTENANCE OF<br>SIDEWALKS<br>FEET FRONTAGE | TERRAIN<br>LAND                                   | BÂTIMENTS<br>ET AUTRES ITEM<br>BUILDINGS<br>AND OTHER ITEMS | VALEUR EXEMPTÉ<br>EXEMPT VALUE | VALEUR IMPOSABLE<br>TAXABLE VALUE |                      |           |                          |  |                                   |
| 582989                      | 1620<br>LOT AVE QUERBES<br><br>MAX SHAFFER<br>4552 HUTCHISON                                     | 638 469                       | J 26   | 700   | 40400   |                                | 40400<br>700                      |                      | 1 J       | 40400<br>700             | RES. No. 53/1071<br>(15-10-53)                             |                                   |
| 582990                      | LOT AVE QUERBES<br><br>MAX SHAFFER<br>4552 HUTCHISON   | 638 468                       | J 26   | 700   |   |                                | 700                               |                      | 1 J       | 700                      |  |                                   |
| 582991                      | 7604 /02 AVE QUERBES<br><br>NICK EWASIECHKO<br>MARIA EWASIECHKO HIS WIFE<br>8026 AVE CHAMPAGNEUR | 638 467                       | C 25   | 700   | 8300  |                                | 9000                              |                      | 1 C       | 9000                     |  |                                   |
|                             |  |                               |  | 50840   | 446000  | 14530                          | 482310                            |                      |           | 1286864                  |  |                                   |

ROLLE SUPPLEMENTAIRE D'EVALUATION DES IMMEUBLES POUR L'EXERCICE FINANCIER COMMENÇANT LE 1ER MAI 1953  
 SUPPLEMENTARY VALUATION ROLL OF IMMOVABLE PROPERTY FOR THE FISCAL YEAR COMMENCING 1ST. MAY 1953

RUE  
STREET

QUARTIER  
WARD  
ST JEAN

ARRONDISSEMENT ÉLECTORAL  
ELECTORAL DISTRICT

| NO DE COMPTE<br>ACCOUNT NO. | EMPLACEMENT DE L'IMMEUBLE<br>LOCATION OF PROPERTY  | CADASTRE - SUBDIVISION           |                   | ENTRETIEN DES<br>TROTTOIRS<br>PDS DE FRONT | VALEUR (DOLLARS SEULEMENT) - VALUE (DOLLARS ONLY) |                 |  | PROTECTOR<br>SCHEDULE | U<br>D<br>O<br>U | VALEUR POUR LA<br>TAXE SCOLAIRE<br>VALUE FOR<br>SCHOOL TAX | NO DE RÉSOLUTION<br>RESOLUTION NO.<br><br>NO DE CERTIFICAT<br>CERTIFICATE NO. |                                |
|-----------------------------|--|----------------------------------|-------------------|--|---|-----------------|--|-----------------------|------------------|--|---|--------------------------------|
|                             | NOM ET ADRESSE DU PROPRIÉTAIRE<br>NAME AND ADDRESS OF OWNER  | OCCUPATION ET<br>AND DÉSIGNATION |                   |  | MANTENANCE OF<br>SIDEWALKS<br>FEET FRONTAGE       | TERRAIN<br>LAND | BÂTIMENTS<br>ET AUTRES ITEM<br>BUILDINGS<br>AND OTHER<br>ITEMS |                       |                  |  |   | VALEUR EXEMPTÉ<br>EXEMPT VALUE |
| 583017                      | 7400/08 AVE QUERBES<br><br>CELINE CORBEIL VVE DE<br>JOSEPH EDMOND TARDY<br>USUFRU ET EX/TEST<br>504 BLOOMFIELD AVE | 638                              | 439<br>438<br>437 |  | C   | 158             | 1550   | 42950                 |                  | 44500  | 1C  | 44500                          |
| 583045                      | 7072/70 AVE QUERBES<br><br>JOSEPH KELLY<br>16 MOZART OUEST   | 638                              | 157               |  | C   | 25              | 550  | 12650                 |                  | 13200  | 1C  | 13200                          |
| 583046                      | 7068/66 AVE QUERBES<br><br>JOSEPH KELLY<br>16 MOZART OUEST   | 638                              | 156               |  | C   | 25              | 550  | 12650                 |                  | 13200  | 1C  | 13200                          |
| 583047                      | 7060 AVE QUERBES<br><br>GIOVANNI DE CESARE<br><del>6814A BLVD ST LAURENT</del><br>9915 Clark                       | 638                              | 1472              |  | C   | 408             | 950  | 14850                 |                  | 15800  | 1C  | 15800                          |
| 583048                      | 7050 AVE QUERBES<br><br>HENRY SAMBERG<br>4606 WILSON<br>NORMAN RESNICKOFF<br>7 VILLENEUVE WEST                     | 638                              | 1471              |  | J   | 40              | 900  | 14700                 |                  | 15600  | 1J  | 15600                          |
| 583049                      | 7040 AVE QUERBES<br><br>HENRY SAMBERG<br>4606 WILSON AVE   | 638                              | 1470              |  | J   | 40              | 900  | 14700                 |                  | 15600  | 1J  | 15600                          |

ROLE SUPPLEMENTAIRE D'EVALUATION DES IMMEUBLES POUR L'EXERCICE FINANCIER COMMENCANT LE 1<sup>ER</sup> MAI 1953  
 SUPPLEMENTARY VALUATION ROLL OF IMMOVABLE PROPERTY FOR THE FISCAL YEAR COMMENCING 1ST. MAY 1953

| RUE STREET               | QUARTIER WARD  | ARRONDISSEMENT ELECTORAL ELECTORAL DISTRICT | RUE STREET  | QUARTIER WARD            | ARRONDISSEMENT ELECTORAL ELECTORAL DISTRICT    | VALEUR (DOLLARS SEULEMENT) - VALUE (DOLLARS ONLY) |   |                            |  | E D O C U              | VALEUR POUR LA TAXE SCOLAIRE VALUE FOR SCHOOL TAX                           | NO DE RESOLUTION RESOLUTION NO. |
|--------------------------|--|---|---|--------------------------|--|---|---|----------------------------|--|------------------------|---|---------------------------------|
|                          |  |   |   |                          |  | TERRAIN LAND                                      | BATIMENTS ET AUTRES ITEM BUILDINGS AND OTHER ITEMS                          | VALEUR EXEMPT EXEMPT VALUE | VALEUR IMPOSABLE TAXABLE VALUE                 |                        |   |                                 |
| NO DE COMPTE ACCOUNT NO. | EMPLACEMENT DE L'IMMEUBLE LOCATION OF PROPERTY                           | CADASTRE - SUBDIVISION                      | ENTRETIEN DES TROTTOIRS PDS DE FRONT MAINTENANCE OF SIDEWALKS FEET FRONTAGE | NO DE COMPTE ACCOUNT NO. | EMPLACEMENT DE L'IMMEUBLE LOCATION OF PROPERTY | CADASTRE - SUBDIVISION                            | ENTRETIEN DES TROTTOIRS PDS DE FRONT MAINTENANCE OF SIDEWALKS FEET FRONTAGE | NO DE COMPTE ACCOUNT NO.   | EMPLACEMENT DE L'IMMEUBLE LOCATION OF PROPERTY | CADASTRE - SUBDIVISION | ENTRETIEN DES TROTTOIRS PDS DE FRONT MAINTENANCE OF SIDEWALKS FEET FRONTAGE | NO DE COMPTE ACCOUNT NO.        |
|                          | NOM ET ADRESSE DU PROPRIETAIRE NAME AND ADDRESS OF OWNER                 | OCCUPATION ET DENOMINATION AND DENOMINATION |   |                          |  |   |   |                            |  |                        |   |                                 |
| 583050                   | 7030 AVE QUERBES<br>HENRY SAMBERG<br>4606 WILSON AVE                     | 638 1469<br>MANAGER                         | 40  | 900                      | 14700  |   | 15600   | 1                          | J  | 15600                  |   |                                 |
| 583058                   | 6994/98<br>LOT AVE QUERBES<br>JEREMIE PAIEMENT<br>ST VINCENT DE PAUL QUE | 638 144<br>RENTIER                          | 25  | 550                      | 12950  |   | 12950<br>550  | 1                          | C  | 12950<br>550           | RES. No. 53/1208<br>(9-11-53)   |                                 |
| 583059                   | 6992/88<br>LOT AVE QUERBES<br>HENRI CHAREST<br>675 AVE STUART OUTREMONT  | 638 143<br>BUILDER<br>P Q                   | 25  | 550                      | 12750  |   | 12750<br>550  | 1                          | C  | 12750<br>550           | RES. No. 53/1209<br>(9-11-53)   |                                 |
| 583060                   | 6986/80<br>LOT AVE QUERBES<br>HENRI CHAREST<br>675 AVE STUART OUTREMONT  | 638 142<br>BUILDER<br>P Q                   | 25  | 550                      | 12950  |   | 12950<br>550  | 1                          | C  | 12950<br>550           | RES. No. 53/1210<br>(9-11-53)   |                                 |
| 583061                   | LOT AVE QUERBES<br>HENRI CHAREST<br>675 STUART AVE                       | 638 141<br>P140                             | 30  | 700                      |  |   | 700   | 1                          | C  | 700                    |   |                                 |
| 583089                   | 6989 AVE QUERBES<br>EMILE MAILLE<br>6989 AVE QUERBES APT 2               | 638 183<br>MENUISIER                        | 25  | 550                      | 18450  |   | 19000   | 1                          | C  | 19000                  |   |                                 |
| 583110                   | 7117/21 AVE QUERBES<br>ROSTYSLAW ZEREBECKY<br>6087 AVE DUROCHER OUT      | 638 204                                     | 25  | 550                      | 6250   |   | 6800  | 1                          | N  | 6800                   |   |                                 |

ROLE SUPPLEMENTAIRE D'ÉVALUATION DES IMMEUBLES POUR L'EXERCICE FINANCIER COMMENÇANT LE 1ER MAI 1953  
 SUPPLEMENTARY VALUATION ROLL OF IMMOVABLE PROPERTY FOR THE FISCAL YEAR COMMENCING 1ST. MAY 1953

RUE  
STREET

QUARTIER  
WARD ST JEAN

ARRONDISSEMENT ÉLECTORAL  
ELECTORAL DISTRICT

| NO DE COMPTE<br>ACCOUNT NO. | EMPLACEMENT DE L'IMMEUBLE<br>LOCATION OF PROPERTY                     | CADASTRE - SUBDIVISION            | ENTRETIEN DES<br>TROTTOIRS<br>PDS DE FRONT   | VALEUR (DOLLARS SEULEMENT) - VALUE (DOLLARS ONLY) |   | VALEUR EXEMPTÉ<br>EXEMPT VALUE | VALEUR IMPOSABLE<br>TAXABLE VALUE | C | D | VALEUR POUR LA<br>TAXE SCOLAIRE<br>VALUE FOR<br>SCHOOL TAX | NO DE RÉSOLUTION<br>RESOLUTION NO. |
|-----------------------------|---|-----------------------------------|--|---|---|--------------------------------|-----------------------------------|---|---|--|------------------------------------|
|                             |   |                                   |  | TERRAIN<br>LAND                                   | BÂTIMENTS<br>ET AUTRES ITEM<br>BUILDINGS<br>AND OTHER ITEMS |                                |                                   |   |   |  |                                    |
|                             | NOM ET ADRESSE DU PROPRIÉTAIRE<br>NAME AND ADDRESS OF OWNER           | OCCUPATION ET<br>AND DÉNOMINATION | MAINTENANCE OF<br>SIDEWALKS<br>FEET FRONTAGE |   |   |                                |                                   |   |   |  |                                    |
| 583 112                     | 7129/37 AVE QUERBES<br>478/68 JEAN TALON OUEST                        | 638 P206<br>207<br>P208           | 132  | 6200  | 22800   |                                | 29000                             | 1 | J | 29000  |                                    |
|                             | MBROKA FRAJMAN 1/2<br>HARRY GOLOBERG 1/2                              | MERCHANT<br>MERCHANT              |  |   |   |                                |                                   |   |   |  |                                    |
| 583 123                     | 7275 AVE QUERBES  | 638 349                           | 25   | 550   | 19050   |                                | 19600                             | 1 | C | 19600  |                                    |
|                             | GABRIEL JARRY<br>6715 DE LA ROCHE                                     | ARCHITECTE                        |  |   |   |                                |                                   |   |   |  |                                    |
| 583 141                     | 7475/79 AVE QUERBES   | 638 489-2<br>490-1                | 20   | 550   | 6650  |                                | 7200                              | 1 | C | 7200   |                                    |
|                             | YVONNE LACROIX<br>39 AVE ST GERMAIN<br>VILLE ST LAURENT P Q           |                                   |  |   |   |                                |                                   |   |   |  |                                    |
| 583 142                     | 7481/85 AVE QUERBES   | 638 490-2                         | 20   | 550   | 6650  |                                | 7200                              | 1 | C | 7200   |                                    |
|                             | JEAN LACROIX<br>9055 ST DENIS   | EMP CIVIQUE                       |  |   |   |                                |                                   |   |   |  |                                    |
| 583 149                     | 7535/39 AVE QUERBES   | 638 498                           | 25   | 700   | 15000   |                                | 15700                             | 1 | C | 15700  |                                    |
|                             | BIAGIO COSENTINO<br>7535 AVE QUERBES                                  | LABOURER                          |  |   |   |                                |                                   |   |   |  |                                    |
| 583 164                     | 7665/69 AVE QUERBES   | 638 515                           | 106  | 1150  | 14650   |                                | 15800                             | 1 | C | 15800  |                                    |
|                             | AGNES ARCHAMBAULT VVE DE<br>JOSEPH WILLIAM LACHAPELLE<br>5781 WAVERLY |                                   |  |   |   |                                |                                   |   |   |  |                                    |

ROLL SUPPLEMENTAIRE D'ÉVALUATION DES IMMEUBLES POUR L'EXERCICE FINANCIER COMMENÇANT LE 1ER MAI 1953  
 SUPPLEMENTARY VALUATION ROLL OF IMMOVABLE PROPERTY FOR THE FISCAL YEAR COMMENCING 1ST. MAY 1953

RUE STREET QUARTIER WARD ST JEAN ARRONDISSEMENT ÉLECTORAL ELECTORAL DISTRICT

| NO DE COMPTE<br>ACCOUNT NO. | EMPLACEMENT DE L'IMMEUBLE<br>LOCATION OF PROPERTY   | CADASTRE - SUBDIVISION        |                | ENTRETIEN DES<br>TROTTOIRS<br>POS DE FRONT | VALEUR (DOLLARS SEULEMENT) - VALUE (DOLLARS ONLY) |   |                                |                                   | M<br>D<br>C<br>U | VALEUR POUR LA<br>TAXE SCOLAIRE<br>VALUE FOR<br>SCHOOL TAX | NO DE RÉSOLUTION<br>RESOLUTION NO.<br><br>NO DE CERTIFICAT<br>CERTIFICATE NO. |
|-----------------------------|---|-------------------------------|----------------|--|---|---|--------------------------------|-----------------------------------|------------------|--|---|
|                             | NOM ET ADRESSE DU PROPRIÉTAIRE<br>NAME AND ADDRESS OF OWNER   | OCCUPATION ET<br>DÉNOMINATION | M              | D  | TERRAIN<br>LAND                                   | BÂTIMENTS<br>ET AUTRES ITEM<br>BUILDINGS<br>AND OTHER ITEMS | VALEUR EXEMPTÉ<br>EXEMPT VALUE | VALEUR IMPOSABLE<br>TAXABLE VALUE |                  |  |   |
| 583166                      | 2115-17<br>LOT AVE QUERBES<br><br>STEVE GRACZA<br>4176 AVE LAVAL  | 638                           | 668            | C 25                                       | 700   | 13550   |                                | 13550<br>700                      | 1C               | 13550<br>700   | RES. NO. 57/10437<br>(15-6-53)  |
| 583167                      | LOT AVE QUERBES<br><br>STEVE GRACZA<br>4176 AVE LAVAL   | 638                           | 669            | C 25                                       | 550   |   |                                | 550                               | 1C               | 550  |   |
| 583200                      | 7927/29 AVE QUERBES<br><br>JOSEPH KONQAS<br>7927 AVE QUERBES  | 638                           | P841<br>842    | C 49.6                                     | 1100  | 11400   |                                | 12500                             | 1C               | 12500  |   |
| 583235                      | 8155 AVE QUERBES<br><br>JANINA MIERZWINSKI<br>EPSE S DE B DE<br>JAN PIUS STOJAK<br>2159 MONTGOMERY                | 638                           | P1013<br>P1014 | C 31.8                                     | 350   | 13150   |                                | 13500                             | 1C               | 13500  |   |
| 583238                      | 8169/71 AVE QUERBES<br><br>JOHN REISER<br>8169 AVE QUERBES  | 638                           | 1017           | C 25                                       | 270   | 5730  |                                | 6000                              | 1C               | 6000   |   |
| 583239                      | 8175<br>LOT AVE QUERBES<br><br>ADOLPH AZEMAN<br>ETHEL RITTMER<br>WIFE S AS TO P OF<br>JOSEPH AZEMAN<br>4065 CLARK | 638                           | 1018           | J 25                                       | 270   | 24730   |                                | 24730<br>270                      | 1J               | 24730<br>270   | RES. NO. 53/1211<br>(9-11-53)   |

RUE STREET  
 QUARTIER WARD ST JEAN  
 ARRONDISSEMENT ÉLECTORAL ELECTORAL DISTRICT

SUPPLEMENTARY VALUATION ROLL OF IMMOVABLE PROPERTY FOR THE FISCAL YEAR COMMENCING 1ST. MAY 1953

| NO DE COMPTE<br>ACCOUNT NO. | EMPLACEMENT DE L'IMMEUBLE<br>LOCATION OF PROPERTY  | CADASTRE - SUBDIVISION                  | ENTRETIEN DES<br>TROTTOIRS<br>PDS DE FRONT   | VALEUR (DOLLARS SEULEMENT) - VALUE (DOLLARS ONLY) |  |                                |                                   | INDICATEUR<br>SIDEWALKS | C<br>CODE     | D<br>DENOMINATION | VALEUR POUR LA<br>TAXE SCOLAIRE<br>VALUE FOR<br>SCHOOL TAX | NO DE RÉSOLUTION<br>RESOLUTION NO.<br><br>NO DE CERTIFICAT<br>CERTIFICATE NO. |
|-----------------------------|--|---|--|---|--|--------------------------------|-----------------------------------|-------------------------|---------------|-------------------|--|---|
|                             | NOM ET ADRESSE DU PROPRIÉTAIRE<br>NAME AND ADDRESS OF OWNER                                      | OCCUPATION ET<br>AND DÉNOMINATION       | MAINTENANCE OF<br>SIDEWALKS<br>FEET FRONTAGE | TERRAIN<br>LAND                                   | BÂTIMENTS<br>ET AUTRES ITERS<br>BUILDINGS<br>AND OTHER ITEMS | VALEUR EXEMPTÉ<br>EXEMPT VALUE | VALEUR IMPOSABLE<br>TAXABLE VALUE |                         |               |                   |  |   |
| 583243                      | 8201/05 AVE QUERBES<br><br>MIKE STERKO<br>ANNIE HORVAT HIS WIFE<br>8201 AVE QUERBES              | 638 P1022                               | C 25   | 270   | 11030  |                                | 11300                             |                         | 1C            | 11300             |  |   |
| <del>583244</del>           | <del>181 AVE QUERBES</del><br><br><del>THEOBALD SMITH</del><br><del>6335 CARTIER</del>           | <del>638 P1022</del><br><del>1025</del> | <del>C 25</del>                              | <del>270</del>                                    |  |                                | <del>270</del>                    |                         | <del>1C</del> | <del>270</del>    |  |   |
| 583245<br>583246            | <i>Voir folio 1635</i><br>8217/19 AVE QUERBES<br><br>WENDEL BRUNNER<br>3970 DE BULLION AVE       | 638 1025                                | C 25   | 270   | 7630   |                                | 7900                              |                         | 1C            | 7900              |  |   |
| 583247                      | 8221/23 AVE QUERBES<br><br>DANIEL WAKSEBERG<br>CHANA URBAJTEL<br>SON EPSE C EN B<br>8223 QUERBES | 638 1026                                | J 25   | 270   | 7630   |                                | 7900                              |                         | 1J            | 7900              |  |   |
| 583251                      | 8237/39 AVE QUERBES<br><br>HERBERT MEADES<br>7943 AVE OUTREMONT                                  | 638 1030                                | P 25   | 270   | 7630   |                                | 7900                              |                         | 1P            | 7900              |  |   |
| 583258                      | 8307/09 AVE QUERBES<br><br>JACK KLIGMAN<br>8308 QUERBES<br>LOUIS KLIGMAN<br>215 QUERBES AVE OUT  | 638 P1173<br>P1174                      | J 25   | 270   | 7630   |                                | 7900                              |                         | 1J            | 7900              |  |   |

ROLE SUPPLEMENTAIRE D'ÉVALUATION DES IMMEUBLES POUR L'EXERCICE FINANCIER COMMENÇANT LE 1ER MAI 1953  
 SUPPLEMENTARY VALUATION ROLL OF IMMOVABLE PROPERTY FOR THE FISCAL YEAR COMMENCING 1ST. MAY 1953

RUE  
STREET

QUARTIER  
WARD ST JEAN

ARRONDISSEMENT ÉLECTORAL  
ELECTORAL DISTRICT

| NO DE COMPTE<br>ACCOUNT NO. | EMPLACEMENT DE L'IMMEUBLE<br>LOCATION OF PROPERTY   | CADASTRE - SUBDIVISION           |                | ENTRETIEN DES<br>TROTTOIRS<br>POS DE FRONT | VALEUR (DOLLARS SEULEMENT) - VALUE (DOLLARS ONLY) |                 |   |                                | TROTTOIRS<br>SIDEWALKS | B<br>O<br>O<br>U | FENÊTRAGE | VALEUR POUR LA<br>TAXE SCOLAIRE<br>VALUE FOR<br>SCHOOL TAX | NO DE RÉOLUTION<br>RESOLUTION NO.<br><br>NO DE CERTIFICAT<br>CERTIFICATE NO. |
|-----------------------------|---|----------------------------------|----------------|--|---|-----------------|---|--------------------------------|------------------------|------------------|-----------|--|--|
|                             | NOM ET ADRESSE DU PROPRIÉTAIRE<br>NAME AND ADDRESS OF OWNER   | OCCUPATION ET<br>AND DÉSIGNATION |                |  | MANTENANCE OF<br>SIDEWALKS<br>FEET FRONTAGE       | TERRAIN<br>LAND | BÂTIMENTS<br>ET AUTRES ITEM<br>BUILDINGS<br>AND OTHER ITEMS | VALEUR EXEMPTÉ<br>EXEMPT VALUE |                        |                  |           |  |  |
| 583259                      | 8311/13 AVE QUERBES<br><br>KAI ELFRIDE HAKK WID OF<br>RICHARD KASELAAN<br>1580 SUMMERHILL APT 1                             | 638                              | P1174<br>P1175 | P  | 25  | 270             | 7530  |                                | 7800                   | 1P               |           | 7800   |  |
| 583261                      | 8321/23 AVE QUERBES<br><br>GEORGE ELEK<br>8369 AVE DE L'ÉPÉE  | 638                              | P1176          | P  | 25  | 270             | 7530  |                                | 7800                   | 1P               |           | 7800   | Coat 114<br>(13-7-53)  |
| 583272                      | 8407/09 AVE QUERBES<br><br>ADELCHI D AGNOLO<br>7205 AVE DE GASPE  | 638                              | 1191           | C  | 25  | 270             | 7530  |                                | 7800                   | 1C               |           | 7800   |  |
| 583276                      | 8431/33 AVE QUERBES<br><br>POLLY FILLER<br>WIFE S AS TO P OF<br>AARON BLEICHMAN<br>8431 AVE QUERBES                         | 638                              | 1195           | J  | 25  | 270             | 7530  |                                | 7800                   | 1J               |           | 7800   |  |
| 583279                      | 8449/51 AVE QUERBES<br><br>VICTORIA MAJOR<br>WIFE S AS TO P OF<br>LESLIE MATTHEWS POLUNCSAK<br>3892 AVE DE L'HOTEL DE VILLE | 638                              | 1198           | C  | 26  | 280             | 7520  |                                | 7800                   | 1C               |           | 7800   |  |
| 583280                      | 8455/57 AVE QUERBES<br><br>PETER JOHN TELENKO<br>8457 AVE QUERBES   | 638                              | 1199           | C  | 26  | 280             | 7520  |                                | 7800                   | 1C               |           | 7800   |  |



ROLE SUPPLEMENTAIRE D'EVALUATION DES IMMEUBLES POUR L'EXERCICE FINANCIER COMMENCANT LE 1<sup>ER</sup> MAI 1953  
 SUPPLEMENTARY VALUATION ROLL OF IMMOVABLE PROPERTY FOR THE FISCAL YEAR COMMENCING 1<sup>ST</sup> MAY 1953

RUE  
STREET

QUARTIER  
WARD  
ST JEAN

ARRONDISSEMENT ELECTORAL  
ELECTORAL DISTRICT

| NO DE COMPTE<br>ACCOUNT NO. | EMPLACEMENT DE L'IMMEUBLE<br>LOCATION OF PROPERTY   | CADASTRE - SUBDIVISION            | ENTRETIEN DES<br>TROTTOIRS<br>PDS DE FRONT  | VALEUR (DOLLARS SEULEMENT) - VALUE (DOLLARS ONLY) |   | SIGNAUX<br>SIGNALS | E<br>C<br>O<br>O<br>C<br>U<br>P<br>A<br>T<br>I<br>O<br>N | VALEUR POUR LA<br>TAXE SCOLAIRE<br>VALUE FOR<br>SCHOOL TAX | NO DE RESOLUTION<br>RESOLUTION NO. |
|-----------------------------|---|-----------------------------------|---|---|---|--------------------|--|--|------------------------------------|
|                             | NOM ET ADRESSE DU PROPRIETAIRE<br>NAME AND ADDRESS OF OWNER                                   | OCCUPATION ET<br>AND DENOMINATION | MANTENANCE OF<br>SIDEWALKS<br>FEET FRONTAGE | TERRAIN<br>LAND                                   | BATIMENTS<br>ET AUTRES ITEM<br>BUILDINGS<br>AND OTHER ITEMS |                    |  |  |                                    |
| 583281                      | 8461/63 AVE QUERBES<br><br>TADEUSZ BLASZKOW<br>2039 GRUBERT LANE                              | 638 1200<br><br>CARPENTER         | C 26  | 280   | 7520  |                    | 1C   | 7800   |                                    |
| 583284                      | L0T AVE QUERBES<br><br>LA CITE DE MONTREAL<br><br>H0M POUR PARC ET TERRAIN<br>DE JEUX 10/6/52 | 638 1334                          | E   | 190   |   |                    | 99E  | 190  |                                    |
| 583285                      | L0T AVE QUERBES<br><br>LA CITE DE MONTREAL<br><br>H0M POUR PARC ET TERRAIN<br>DE JEUX 10/6/52 | 638 1335                          | E   | 140   |   |                    | 99E  | 140  |                                    |
| 583286                      | L0T AVE QUERBES<br><br>LA CITE DE MONTREAL<br><br>H0M POUR PARC ET TERRAIN<br>DE JEUX 10/6/52 | 638 1336                          | E   | 140   |   |                    | 99E  | 140  |                                    |
| 583287                      | L0T AVE QUERBES<br><br>LA CITE DE MONTREAL<br><br>H0M POUR PARC ET TERRAIN<br>DE JEUX 10/6/52 | 638 1337                          | E   | 140   |   |                    | 99E  | 140  |                                    |
| 583288                      | L0T AVE QUERBES<br><br>LA CITE DE MONTREAL<br><br>H0M POUR PARC ET TERRAIN<br>DE JEUX 10/6/52 | 638 1342                          | E   | 160   |   |                    | 99E  | 160  |                                    |

ROLE SUPPLEMENTAIRE D'ÉVALUATION DES IMMEUBLES POUR L'EXERCICE FINANCIER COMMENÇANT LE 1ER MAI 1953  
 SUPPLEMENTARY VALUATION ROLL OF IMMOVABLE PROPERTY FOR THE FISCAL YEAR COMMENCING 1ST. MAY 1953

RUE  
STREET

QUARTIER  
WARD ST JEAN

ARRONDISSEMENT ÉLECTORAL  
ELECTORAL DISTRICT

| NO DE COMPTE<br>ACCOUNT NO. | EMPLACEMENT DE L'IMMEUBLE<br>LOCATION OF PROPERTY                                     | CADASTRE - SUBDIVISION        |   | ENTRETIEN DES<br>TRUITS<br>PDS DE FRONT | VALEUR (DOLLARS SEULEMENT) - VALUE (DOLLARS ONLY)           |                                |                                   |  | PROFONDEUR<br>DEPTH | W<br>D<br>O<br>U | DÉSIGNATION | VALEUR POUR LA<br>TAXE SCOLAIRE<br>VALUE FOR<br>SCHOOL TAX | NO DE RÉOLUTION<br>RESOLUTION NO. |
|-----------------------------|---|-------------------------------|---|---|---|--------------------------------|-----------------------------------|--|---------------------|------------------|-------------|--|-----------------------------------|
|                             | NOM ET ADRESSE DU PROPRIÉTAIRE<br>NAME AND ADDRESS OF OWNER                           | OCCUPATION ET<br>DÉNOMINATION | MANTENANCE OF<br>SIDEWALKS<br>FEET FRONTAGE | TERRAIN<br>LAND                         | BÂTIMENTS<br>ET AUTRES ITEM<br>BUILDINGS<br>AND OTHER ITEMS | VALEUR EXEMPTÉ<br>EXEMPT VALUE | VALEUR IMPOSABLE<br>TAXABLE VALUE |  |                     |                  |             |  |                                   |
| 583289                      | LOT AVE QUERBES<br>LA CITE DE MONTREAL<br>HOM POUR PARC ET TERRAIN<br>DE JEUX 10/6/52 | 638                           | 1343  | E                                       | 160   |                                | 160                               |  |                     | 99E              | 160         |  |                                   |
| 583290                      | LOT AVE QUERBES<br>LA CITE DE MONTREAL<br>HOM POUR PARC ET TERRAIN<br>DE JEUX 10/6/52 | 638                           | 1344  | E                                       | 160   |                                | 160                               |  |                     | 99E              | 160         |  |                                   |
| 583291                      | LOT AVE QUERBES<br>LA CITE DE MONTREAL<br>HOM POUR PARC ET TERRAIN<br>DE JEUX 10/6/52 | 638                           | 1345  | E                                       | 160   |                                | 160                               |  |                     | 99E              | 160         |  |                                   |
| 583292                      | LOT AVE QUERBES<br>LA CITE DE MONTREAL<br>HOM POUR PARC ET TERRAIN<br>DE JEUX 10/6/52 | 638                           | 1346  | E                                       | 160   |                                | 160                               |  |                     | 99E              | 160         |  |                                   |
| 583293                      | LOT AVE QUERBES<br>LA CITE DE MONTREAL<br>HOM POUR PARC ET TERRAIN<br>DE JEUX 10/6/52 | 638                           | 1347  | E                                       | 160   |                                | 160                               |  |                     | 99E              | 160         |  |                                   |
| 583294                      | LOT AVE QUERBES<br>LA CITE DE MONTREAL<br>HOM POUR PARC ET TERRAIN<br>DE JEUX 10/6/52 | 638                           | 1348  | E                                       | 160   |                                | 160                               |  |                     | 99E              | 160         |  |                                   |

ROLL SUPPLEMENTAIRE D'ÉVALUATION DES IMMEUBLES POUR L'EXERCICE FINANCIER COMMENÇANT LE 1<sup>ER</sup> MAI 1953  
 SUPPLEMENTARY VALUATION ROLL OF IMMOVABLE PROPERTY FOR THE FISCAL YEAR COMMENCING 1ST. MAY 1953

RUE  
STREET

QUARTIER  
WARD ST. JEAN

ARRONDISSEMENT ÉLECTORAL  
ELECTORAL DISTRICT

| NO DE COMPTE<br>ACCOUNT NO. | EMPLACEMENT DE L'IMMEUBLE<br>LOCATION OF PROPERTY                                     | CADASTRE - SUBDIVISION<br>OCCUPATION ET<br>/ AND DÉNOMINATION | ENTRETIEN DES<br>TROTTOIRS<br>PDS DE FRONT<br>MAINTENANCE OF<br>SIDEWALKS<br>FEET FRONTAGE | VALEUR (DOLLARS SEULEMENT) - VALUE (DOLLARS ONLY) |   | TROTTOIRS<br>SIDEWALKS | E<br>D<br>C | DÉNOMINATION | VALEUR POUR LA<br>TAXE SCOLAIRE<br>VALUE FOR<br>SCHOOL TAX | NO DE RÉOLUTION<br>RESOLUTION NO.<br>NO DE CERTIFICAT<br>CERTIFICATE NO. |
|-----------------------------|---|---|--|---|---|------------------------|-------------|--------------|--|--|
|                             |   |   |  | TERRAIN<br>LAND                                   | BÂTIMENTS<br>ET AUTRES ITEX<br>BUILDINGS<br>AND OTHER ITEMS |                        |             |              |  |  |
| 583295                      | LOT AVE QUERBES<br>LA CITE DE MONTREAL<br>HOM POUR PARC ET TERRAIN<br>DE JEUX 10/6/52 | 638 1349  | E  | 150   |   |                        |             | 99E          | 150  |  |
| 583296                      | LOT AVE QUERBES<br>LA CITE DE MONTREAL<br>HOM POUR FINS MUNICIPALES 10-6-52           | 638 1350  | E  | 150   |   |                        |             | 99E          | 150  |  |
| 583297                      | LOT AVE QUERBES<br>LA CITE DE MONTREAL<br>HOM POUR FINS MUNICIPALES 10-6-52           | 638 1351  | E  | 150   |   |                        |             | 99E          | 150  |  |
| 583298                      | LOT AVE QUERBES<br>LA CITE DE MONTREAL<br>HOM POUR FINS MUNICIPALES 10-6-52           | 638 1352  | E  | 150   |   |                        |             | 99E          | 150  |  |
| 583299                      | LOT AVE QUERBES<br>LA CITE DE MONTREAL<br>HOM POUR FINS MUNICIPALES 10-6-52           | 638 1353  | E  | 150   |   |                        |             | 99E          | 150  |  |
| 583300                      | LOT AVE QUERBES<br>LA CITE DE MONTREAL<br>HOM POUR FINS MUNICIPALES 10-6-52           | 638 1354  | E  | 140   |   |                        |             | 99E          | 140  |  |

ROLE SUPPLEMENTAIRE D'ÉVALUATION DES IMMEUBLES POUR L'EXERCICE FINANCIER COMMENÇANT LE 1ER MAI 1953  
 SUPPLEMENTARY VALUATION ROLL OF IMMOVABLE PROPERTY FOR THE FISCAL YEAR COMMENCING 1ST. MAY 1953

RUE  
STREET

QUARTIER  
WARD ST JEAN

ARRONDISSEMENT ÉLECTORAL  
ELECTORAL DISTRICT

| NO DE COMPTE<br>ACCOUNT NO. | EMPLACEMENT DE L'IMMEUBLE<br>LOCATION OF PROPERTY                   | CADASTRE - SUBDIVISION        | ENTRETIEN DES<br>TROTTOIRS<br>POS DE FRONT   | VALEUR (DOLLARS SEULEMENT) - VALUE (DOLLARS ONLY) |   |                                |                                   | TROTTOIRS<br>SIDEWALKS | U<br>O<br>O<br>U | VALEUR POUR LA<br>TAXE SCOLAIRE<br>VALUE FOR<br>SCHOOL TAX | NO DE RÉOLUTION<br>RESOLUTION NO. |
|-----------------------------|---|-------------------------------|--|---|---|--------------------------------|-----------------------------------|------------------------|------------------|--|-----------------------------------|
|                             | NOM ET ADRESSE DU PROPRIÉTAIRE<br>NAME AND ADDRESS OF OWNER         | OCCUPATION ET<br>DÉNOMINATION | MAINTENANCE OF<br>SIDEWALKS<br>FEET FRONTAGE | TERRAIN<br>LAND                                   | BÂTIMENTS<br>ET AUTRES BIEN<br>BUILDINGS<br>AND OTHER ITEMS | VALEUR EXEMPTÉ<br>EXEMPT VALUE | VALEUR IMPOSABLE<br>TAXABLE VALUE |                        |                  |  |                                   |
| 583301                      | LOT AVE QUERBES<br>LA CITE DE MONTREAL<br>HQM POUR FINS MUNICIPALES | 638 1355<br>10-6-52           | E  | 140   |   | 140                            |                                   | 99E                    | 140              |  |                                   |
| 583302                      | LOT AVE QUERBES<br>LA CITE DE MONTREAL<br>HQM POUR FINS MUNICIPALES | 638 1356<br>10-6-52           | E  | 140   |   | 140                            |                                   | 99E                    | 140              |  |                                   |
| 583303                      | LOT AVE QUERBES<br>LA CITE DE MONTREAL<br>HQM POUR FINS MUNICIPALES | 638 1357<br>10-6-52           | E  | 140   |   | 140                            |                                   | 99E                    | 140              |  |                                   |
| 583304                      | LOT AVE QUERBES<br>LA CITE DE MONTREAL<br>HQM POUR FINS MUNICIPALES | 638 1358<br>10-6-52           | E  | 130   |   | 130                            |                                   | 99E                    | 130              |  |                                   |
| 583305                      | LOT AVE QUERBES<br>LA CITE DE MONTREAL<br>HQM POUR FINS MUNICIPALES | 638 1359<br>10-6-52           | E  | 130   |   | 130                            |                                   | 99E                    | 130              |  |                                   |
| 583306                      | LOT AVE QUERBES<br>LA CITE DE MONTREAL<br>HQM POUR FINS MUNICIPALES | 638 1360<br>10-6-52           | E  | 130   |   | 130                            |                                   | 99E                    | 130              |  |                                   |

SUPPLEMENTARY VALUATION ROLL OF IMMOVABLE PROPERTY FOR THE FISCAL YEAR COMMENCING 1ST. MAY 1953

RUE  
STREET

QUARTIER  
WARD ST JEAN

ARRONDISSEMENT ÉLECTORAL  
ELECTORAL DISTRICT

| NO DE COMPTE<br>ACCOUNT NO. | EMPLACEMENT DE L'IMMEUBLE<br>LOCATION OF PROPERTY                   | CADASTRE - SUBDIVISION                            | ENTRETIEN DES<br>TROTTOIRS<br>POS DE FRONT   | VALEUR (DOLLARS SEULEMENT) - VALUE (DOLLARS ONLY) |   |                                |                                   | S<br>U<br>B<br>D<br>I<br>V<br>I<br>S<br>I<br>O<br>N | D<br>E<br>S<br>I<br>G<br>N<br>A<br>T<br>I<br>O<br>N | VALEUR POUR LA<br>TAXE SCOLAIRE<br>VALUE FOR<br>SCHOOL TAX | NO DE RÉOLUTION<br>RÉSOLUTION NO. |
|-----------------------------|---|---|--|---|---|--------------------------------|-----------------------------------|---|---|--|-----------------------------------|
|                             | NOM ET ADRESSE DU PROPRIÉTAIRE<br>NAME AND ADDRESS OF OWNER         | OCCUPATION ET<br>DÉNOMINATION<br>AND DENOMINATION | MAINTENANCE OF<br>SIDEWALKS<br>FEET FRONTAGE | TERRAIN<br>LAND                                   | BÂTIMENTS<br>ET AUTRES ÎTÈR<br>BUILDINGS<br>AND OTHER ITEMS | VALEUR EXEMPTÉ<br>EXEMPT VALUE | VALEUR IMPOSABLE<br>TAXABLE VALUE |   |   |  |                                   |
| 583307                      | LOT AVE QUERBES<br>LA CITE DE MONTREAL<br>HBM POUR FINS MUNICIPALES | 638 1361<br>10-6-52                               | E  | 120   |   | 120                            |                                   | 99E   | 120   |  |                                   |
| 583308                      | LOT AVE QUERBES<br>LA CITE DE MONTREAL<br>HBM POUR FINS MUNICIPALES | 638 1362<br>10-6-52                               | E  | 120   |   | 120                            |                                   | 99E   | 120   |  |                                   |
| 583309                      | LOT AVE QUERBES<br>LA CITE DE MONTREAL<br>HBM POUR FINS MUNICIPALES | 638 1363<br>10-6-52                               | E  | 230   |   | 230                            |                                   | 99E   | 230   |  |                                   |
| 583310                      | LOT AVE QUERBES<br>LA CITE DE MONTREAL<br>HBM POUR FINS MUNICIPALES | 638 1364<br>10-6-52                               | E  | 210   |   | 210                            |                                   | 99E   | 210   |  |                                   |
| 583311                      | LOT AVE QUERBES<br>LA CITE DE MONTREAL<br>HBM POUR FINS MUNICIPALES | 638 1367<br>10-6-52                               | E  | 230   |   | 230                            |                                   | 99E   | 230   |  |                                   |
| 583312                      | LOT AVE QUERBES<br>LA CITE DE MONTREAL<br>HBM POUR FINS MUNICIPALES | 638 1368<br>10-6-52                               | E  | 200   |   | 200                            |                                   | 99E   | 200   |  |                                   |

ROLE SUPPLEMENTAIRE D'EVALUATION DES IMMEUBLES POUR L'EXERCICE FINANCIER COMMENÇANT LE 1ER MAI 1953  
 SUPPLEMENTARY VALUATION ROLL OF IMMOVABLE PROPERTY FOR THE FISCAL YEAR COMMENCING 1ST. MAY 1953

RUE  
STREET

QUARTIER  
WARD - ST JEAN

ARRONDISSEMENT ÉLECTORAL  
ELECTORAL DISTRICT

| NO DE COMPTE<br>ACCOUNT NO. | EMPLACEMENT DE L'IMMEUBLE<br>LOCATION OF PROPERTY   | CADASTRE - SUBDIVISION<br>OCCUPATION ET<br>AND DÉNOMINATION | ENTRETIEN DES<br>TROTOIRS<br>RGS DE FRONT<br>MAINTENANCE OF<br>SIDEWALKS<br>FEET FRONTAGE | VALEUR (DOLLARS SEULEMENT) - VALUE (DOLLARS ONLY) |   |                                |                                   | E<br>D<br>O<br>U | DÉSIGNATION | VALEUR POUR LA<br>TAXE SCOLAIRE<br>VALUE FOR<br>SCHOOL TAX | NO DE RÉOLUTION<br>RESOLUTION NO.<br>NO DE CERTIFICAT<br>CERTIFICATE NO. |
|-----------------------------|---|---|---|---|---|--------------------------------|-----------------------------------|------------------|-------------|--|--|
|                             |   |   |   | TERRAIN<br>LAND                                   | BÂTIMENTS<br>ET AUTRES ITEX<br>BUILDINGS<br>AND OTHER ITEMS | VALEUR EXEMPTÉ<br>EXEMPT VALUE | VALEUR IMPOSABLE<br>TAXABLE VALUE |                  |             |  |  |
| 583313                      | LOT AVE QUERBES<br>LA CITE DE MONTREAL<br>HOM POUR FINS MUNICIPALES   | 638 1369<br>10-6-52   | E   | 180   |   | 180                            |                                   | 99E              | 180         |  |  |
| 583314                      | LOT AVE QUERBES<br>LA CITE DE MONTREAL<br>HOM POUR FINS MUNICIPALES   | 638 1370<br>10-6-52   | E   | 400   |   | 400                            |                                   | 99E              | 400         |  |  |
| 583362                      | 8058 DUROCHER<br>STEFAN SHACK   | 638 896<br>GROCER   | N 25  | 450   | 13850   |                                | 14300                             | 1N               | 14300       |  |  |
| 583363                      | 8056/52 DUROCHER<br>ALBERTINE BASTIEN VVE DE<br>ADELARD FILION<br>ST CALIXTE DE KICKENNY<br>CTE MONTCALM QUE<br>A/S MME L FRANCOEUR<br>6565 3 E AVE | 638 895   | C 25  | 450   | 14550   |                                | 15000                             | 1C               | 15000       |  |  |
| 583368                      | 8022 DUROCHER<br>SYDNEY LEIBOVITCH<br>5025 JEANNE MANCE   | 638 890<br>CARPENTER  | J 25  | 450   | 14850   |                                | 15300                             | 1J               | 15300       |  |  |
| 583369                      | 8018 DUROCHER<br>HARRY LEIBOVITCH<br>5025 JEANNE MANCE  | 638 889<br>CARPENTER  | J 25  | 450   | 14850   |                                | 15300                             | 1J               | 15300       |  |  |

ROLE SUPPLEMENTAIRE D'ÉVALUATION DES IMMEUBLES POUR L'EXERCICE FINANCIER COMMENÇANT LE 1ER MAI 1953  
 SUPPLEMENTARY VALUATION ROLL OF IMMOVABLE PROPERTY FOR THE FISCAL YEAR COMMENCING 1ST. MAY 1953

RUE  
STREET

QUARTIER  
WARD ST JEAN

ARRONDISSEMENT ÉLECTORAL  
ELECTORAL DISTRICT

| NO DE COMPTE<br>ACCOUNT NO. | EMPLACEMENT DE L'IMMEUBLE<br>LOCATION OF PROPERTY                                     | CADASTRE - SUBDIVISION        |   | ENTRETIEN DES<br>TROTTOIRS<br>POS DE FRONT | VALEUR (DOLLARS SEULEMENT) - VALUE (DOLLARS ONLY)           |                                |                                   |  | PROPORTION<br>SUBDIVISION | U<br>O<br>O<br>U | DÉSIGNATION  | VALEUR POUR LA<br>TAXE SCOLAIRE<br>VALUE FOR<br>SCHOOL TAX | NO DE RÉSOLUTION<br>RESOLUTION NO.<br>NO DE CERTIFICAT<br>CERTIFICATE NO. |
|-----------------------------|---|-------------------------------|---|--|---|--------------------------------|-----------------------------------|--|---------------------------|------------------|--------------|--|---|
|                             | NOM ET ADRESSE DU PROPRIÉTAIRE<br>NAME AND ADDRESS OF OWNER                           | OCCUPATION ET<br>DÉNOMINATION | MANTENANCE OF<br>SIDEWALKS<br>FEET FRONTAGE | TERRAIN<br>LAND                            | BÂTIMENTS<br>ET AUTRES ITEM<br>BUILDINGS<br>AND OTHER ITEMS | VALEUR EXEMPTÉ<br>EXEMPT VALUE | VALEUR IMPOSABLE<br>TAXABLE VALUE |  |                           |                  |              |  |   |
| 583388                      | 4850 154<br>LOT DUROCHER  | 638 725<br>P724               |   | 25.3                                       | 450   | 13550                          | 13550<br>450                      |  | 1                         | C                | 13550<br>450 | Resol. No. 54/1676<br>(4/1/54)                             |   |
|                             | ARTURO SANTI<br>MAURIZIO DELLA SANTA<br>7670 ST DOMINIQUE                             | CARPENTER<br>TERRAZZO LAYER   |   |  |   |                                |                                   |  |                           |                  |              |  |   |
| 583389                      | 7846/48 DUROCHER  | 638 P724                      |   | 24.7                                       | 450   | 7850                           | 5300                              |  | 1                         | C                | 8300         | Cost 300<br>(2-9-53)                                       |   |
|                             | MICHAEL MADDOEN<br>7846 DUROCHER<br>KATE LITT WID OF<br>ALBERT EVANS<br>7848 DUROCHER | CARPENTER                     |   |  |   |                                |                                   |  |                           |                  |              |  |   |
| 583414                      | 7568/66 DUROCHER  | 638 547                       |   | 25   | 550   | 9850                           | 10400                             |  | 1                         | C                | 10400        |  |   |
|                             | CLOVIS ARES<br>5445 AVE DUROCHER  | INDUSTRIEL                    |   |  |   |                                |                                   |  |                           |                  |              |  |   |
| 583417                      | 7544/42 DUROCHER  | 638 543                       |   | 25   | 550   | 10650                          | 11200                             |  | 1                         | C                | 11200        |  |   |
|                             | LUDWIK PELEGKA<br>7572 BLOOMFIELD AVE   | PRESSER                       |   |  |   |                                |                                   |  |                           |                  |              |  |   |
| 583432                      | 7540 DUROCHER   | 638 527                       |   | 25.5                                       | 550   | 20450                          | 21000                             |  | 1                         | C                | 21000        |  |   |
|                             | MOISE JANVIER<br>JEAN BAPTISTE JANVIER<br>7411 ST ANDRE                               | CONTRACTEUR<br>CONTRACTEUR    |   |  |   |                                |                                   |  |                           |                  |              |  |   |
| 583439                      | 7280<br>LOT DUROCHER  | 638 368                       |   | 25   | 550   | 37950                          | 37950<br>550                      |  | 1                         | C                | 37950<br>550 | Resol. No 54/2090<br>(9/11/54)                             |   |
|                             | DOMINIQUE RUSSO<br>5766 WAWERLY   | ENTREPRENEUR                  |   |  |   |                                |                                   |  |                           |                  |              |  |   |

ROLE SUPPLEMENTAIRE D'ÉVALUATION DES IMMEUBLES POUR L'EXERCICE FINANCIER COMMENÇANT LE 1<sup>ER</sup> MAI 1953  
 SUPPLEMENTARY VALUATION ROLL OF IMMOVABLE PROPERTY FOR THE FISCAL YEAR COMMENCING 1ST. MAY 1953

| RUE STREET | QUARTIER WARD | ARRONDISSEMENT ÉLECTORAL ELECTORAL DISTRICT | ST JEAN | NO DE COMPTE ACCOUNT NO. | EMPLACEMENT DE L'IMMEUBLE LOCATION OF PROPERTY   | CADASTRE - SUBDIVISION           | ENTRETIEN DES TROTTOIRS POS DE FRONT  | VALEUR (DOLLARS SEULEMENT) - VALUE (DOLLARS ONLY) |  | L | D | O | U  | VALEUR POUR LA TAXE SCOLAIRE VALUE FOR SCHOOL TAX | NO DE RÉSOLUTION RESOLUTION NO. |
|------------|---------------|---|---------|--------------------------|--|----------------------------------|---------------------------------------|---|--|---|---|---|----|---|---------------------------------|
|            |               |   |         |                          | NOM ET ADRESSE DU PROPRIÉTAIRE NAME AND ADDRESS OF OWNER   | OCCUPATION ET / AND DÉNOMINATION | MANTENANCE OF SIDEWALKS FEET FRONTAGE | TERRAIN LAND                                      | BÂTIMENTS ET AUTRES ITEM BUILDINGS AND OTHER ITEMS |   |   |   |    |   |                                 |
|            |               |   |         | 583440                   | <sup>7270</sup><br>LOT DUROCHER<br>DOMINIQUE RUSSO<br>5766 WAWERLY                                       | 638 367                          | C 25                                  | 550   | <sup>37750</sup><br>550                            |   |   |   | 1C | <sup>37750</sup><br>550                           | CERT. No. 54/2381<br>(9/11/54)  |
|            |               |   |         | 583441                   | <sup>7260</sup><br>LOT DUROCHER<br><i>Lawrence Sainclair</i><br>DOMINIQUE RUSSO<br>5766 WAWERLY          | 638 366                          | C 25                                  | 550   | <sup>37750</sup><br>550                            |   |   |   | 1C | <sup>37750</sup><br>550                           | CERT. No. 54/2382<br>(9/11/54)  |
|            |               |   |         | 583450                   | 7102/7100 DUROCHER<br>JOHN DEMKOW<br>3477 COLONIAL   | 638 244                          | N 25                                  | 600   | 4400   |   |   |   | 1N | 5000  |                                 |
|            |               |   |         | 583451                   | 7098/96 DUROCHER<br>VERONIQUE CHAREST<br>WIFE S AS TO B AND B OF<br>EDMOND MOLLEUR<br>3795 RIDGEVALE AVE | 638 243                          | C 25                                  | 600   | 4400   |   |   |   | 1C | 5000  |                                 |
|            |               |   |         | 583454                   | 7080/78 DUROCHER<br>VERONIQUE CHAREST<br>WIFE S AS TO B AND B OF<br>EDMOND MOLLEUR<br>3795 RIDGEVALE AVE | 638 240                          | C 25                                  | 600   | 4400   |   |   |   | 1C | 5000  |                                 |
|            |               |   |         | 583456                   | NORD DE 7064 DUROCHER<br>JOSEPH SINKA<br>7064 DUROCHER   | 638 238                          | C 25                                  | 600   | 700  |   |   |   | 1C | 1300  |                                 |



ROLE SUPPLEMENTAIRE D'ÉVALUATION DES IMMEUBLES POUR L'EXERCICE FINANCIER COMMENÇANT LE 1<sup>ER</sup> MAI 1953  
 SUPPLEMENTARY VALUATION ROLL OF IMMOVABLE PROPERTY FOR THE FISCAL YEAR COMMENCING 1ST. MAY 1953

| RUE<br>STREET               | QUARTIER<br>WARD  | ST. JEAN | ARRONDISSEMENT ÉLECTORAL<br>ELECTORAL DISTRICT | VALEUR (DOLLARS SEULEMENT) - VALUE (DOLLARS ONLY) |                        |  |                 | TROTOIRS<br>SIDEWALKS | U<br>O<br>O<br>U | DÉSIGNATION | VALEUR POUR LA<br>TAXE SCOLAIRE<br>VALUE FOR<br>SCHOOL TAX | NO DE RÉOLUTION<br>RESOLUTION NO. | NO DE CERTIFICAT<br>CERTIFICATE NO. |
|-----------------------------|---|----------|--|---|------------------------|--|-----------------|-----------------------|------------------|-------------|--|-----------------------------------|-------------------------------------|
|                             |   |          |  | EMPLACEMENT DE L'IMMEUBLE<br>LOCATION OF PROPERTY | CADASTRE - SUBDIVISION | ENTRETIEN DES<br>TROTTOIRS<br>PDS DE FRONT | TERRAIN<br>LAND |                       |                  |             |  |                                   |                                     |
| NO DE COMPTE<br>ACCOUNT NO. | NOM ET ADRESSE DU PROPRIÉTAIRE<br>NAME AND ADDRESS OF OWNER                 |          | OCCUPATION ET<br>DÉNOMINATION                  | MANTENANCE OF<br>SIDEWALKS<br>FEET FRONTAGE       |                        |  |                 |                       |                  |             |  |                                   |                                     |
| 583475                      | 6950 DUROCHER   |          | 638 218<br>217                                 |   |                        |  |                 |                       |                  |             |  |                                   |                                     |
|                             | ERNESTINE PEPIN<br>VEUVE DE<br>JOSEPH DYKE<br>6950 DUROCHER                 |          |  | 50  | 1250                   | 1750                                       |                 |                       | 1C               | 3000        |  |                                   |                                     |
| 583484                      | 6961/65 DUROCHER  |          | 638 263  |   |                        |  |                 |                       |                  |             |  |                                   |                                     |
|                             | HYMAN ZWANETZ<br>5574 AVE DE L'ESPLANADE<br>ISIDORE ZWANETZ<br>5572 WAVERLY |          |  | 25  | 650                    | 4950                                       |                 |                       | 1J               | 5600        |  |                                   |                                     |
| 583485                      | 6971/67 DUROCHER  |          | 638 264  |   |                        |  |                 |                       |                  |             |  |                                   |                                     |
|                             | HYMAN ZWANETZ<br>5574 AVE DE L'ESPLANADE<br>ISIDORE ZWANETZ<br>5572 WAVERLY |          |  | 25  | 650                    | 4950                                       |                 |                       | 1J               | 5600        |  |                                   |                                     |
| 583499                      | 7063 DUROCHER   |          | 638 280  |   |                        |  |                 |                       |                  |             |  |                                   |                                     |
|                             | MICHAEL M NUGENT<br>7063 DUROCHER   |          | RETIRED  | 25  | 650                    | 950  |                 |                       | 1P               | 1600        |  |                                   |                                     |
|                             |   |          |  |   | 42950                  | 494610                                     | 5120            | 532440                |                  | 636575T     |  |                                   |                                     |

ROLE SUPPLEMENTAIRE D'ÉVALUATION DES IMMEUBLES POUR L'EXERCICE FINANCIER COMMENÇANT LE 1ER MAI 1953  
 SUPPLEMENTARY VALUATION ROLL OF IMMOVABLE PROPERTY FOR THE FISCAL YEAR COMMENCING 1ST. MAY 1953

| RUE STREET | QUARTIER WARD | ARRONDISSEMENT ÉLECTORAL ELECTORAL DISTRICT | ST JEAN | NO DE COMPTE ACCOUNT NO. | EMPLACEMENT DE L'IMMEUBLE LOCATION OF PROPERTY  | CADASTRE - SUBDIVISION     | ENTRETIEN DES TROTTOIRS PDS DE FRONT MAINTENANCE OF SIDEWALKS FEET FRONTAGE | VALEUR (DOLLARS SEULEMENT) - VALUE (DOLLARS ONLY)  |                              | INDIVIDUALITÉ | U | O | C | VALEUR POUR LA TAXE SCOLAIRE VALUE FOR SCHOOL TAX | NO DE RÉOLUTION RESOLUTION NO. |
|------------|---------------|---|---------|--------------------------|---|----------------------------|---|--|------------------------------|---------------|---|---|---|---|--------------------------------|
|            |               |   |         |                          | NOM ET ADRESSE DU PROPRIÉTAIRE NAME AND ADDRESS OF OWNER  | OCCUPATION ET DÉNOMINATION | TERRAIN LAND  | BÂTIMENTS ET AUTRES ÎTÈM BUILDINGS AND OTHER ITEMS | VALEUR EXEMPTÉE EXEMPT VALUE |               |   |   |   |   |                                |
|            |               |   |         | 583516                   | 7269/71 DUROCHER<br>JOHN JAMES MILLAR<br>1/2 PROP<br>7271 DUROCHER<br>ALICE BELL WID OF<br>ARTHUR CHARLES JOHNSTON<br>1/8 PROP<br>DAVID BELL 1/8<br>ANNIE MILLAR WIFE OF<br>FRANK E LAUER 1/8<br>ELIZABETH ATCHISON 1/8 | 638 388<br>MACHINIST       | R 25  | 600  | 2700                         |               |   |   |   | 3300  |                                |
|            |               |   |         | 583521                   | 7425 DUROCHER<br>MARIE FABER VVE DE<br>LEON PAUL BILODEAU<br>HUDSON CD VAUDREUIL  | 638 564<br>P565            | C 344   | 850  | 2050                         |               |   |   |   | 2900  |                                |
|            |               |   |         | 583539                   | 7543/45 AVE DUROCHER<br>MATTED MASTROPAOLO<br>7543 AVE DUROCHER   | 638 584<br>DESIGNER        | C 25  | 600  | 11900                        |               |   |   |   | 12500   |                                |
|            |               |   |         | 583540                   | 7547/49 DUROCHER<br>SABINO BOZZER<br>7547 DUROCHER  | 638 585<br>CONTRACTOR      | C 25  | 600  | 11800                        |               |   |   |   | 12400   |                                |
|            |               |   |         | 583550                   | 7737/35 DUROCHER<br>WLADYSLAW WALTER CZYZYK<br>4381 AVE DE L'HOTEL DE VILLE   | 638 741                    | C 25  | 500  | 5400                         |               |   |   |   | 5900  |                                |
|            |               |   |         | 583573                   | 7929/31 DUROCHER<br>GIOVANNI PITTARO<br>7931 DUROCHER   | 638 909                    | C 25  | 450  | 4450                         |               |   |   |   | 4900  |                                |

ROLE SUPPLEMENTAIRE D'ÉVALUATION DES IMMEUBLES POUR L'EXERCICE FINANCIER COMMENÇANT LE 1ER MAI 1953  
 SUPPLEMENTARY VALUATION ROLL OF IMMOVABLE PROPERTY FOR THE FISCAL YEAR COMMENCING 1ST. MAY 1953

RUE STREET: ST JEAN  
 QUARTIER WARD: ST JEAN  
 ARRONDISSEMENT ÉLECTORAL ELECTORAL DISTRICT

| NO DE COMPTE<br>ACCOUNT NO. | EMPLACEMENT DE L'IMMEUBLE<br>LOCATION OF PROPERTY  | CADASTRE - SUBDIVISION                            | ENTRETIEN DES<br>TROTTOIRS<br>POS DE FRONT   | VALEUR (DOLLARS SEULEMENT) - VALUE (DOLLARS ONLY) |  |                                |                                   | PROPORTION<br>D'ÉVALUATION | M<br>O<br>O<br>U | DÉSIGNATION   | VALEUR POUR LA<br>TAXE SCOLAIRE<br>VALUE FOR<br>SCHOOL TAX | NO DE RÉOLUTION<br>RÉSOLUTION NO.<br>NO DE CERTIFICAT<br>CERTIFICATE NO. |
|-----------------------------|--|---|--|---|--|--------------------------------|-----------------------------------|----------------------------|------------------|---------------|--|--|
|                             | NOM ET ADRESSE DU PROPRIÉTAIRE<br>NAME AND ADDRESS OF OWNER                                      | OCCUPATION ET<br>DÉNOMINATION<br>AND DENOMINATION | MAINTENANCE OF<br>SIDEWALKS<br>FEET FRONTAGE | TERRAIN<br>LAND                                   | BÂTIMENTS<br>ET AUTRES ITERS<br>BUILDINGS<br>AND OTHER ITEMS | VALEUR EXEMPTÉ<br>EXEMPT VALUE | VALEUR IMPOSABLE<br>TAXABLE VALUE |                            |                  |               |  |  |
| 583574                      | LÔT DUROCHER<br><br>GIOVANNI PITTARD<br>7931 DUROCHER  | 638 910   | C 25   | 450   |  |                                | 450                               | 1                          | C                | 450           |  |  |
| 583630                      | LÔT HUTCHISON<br><br>FILOMENA ZUCCARINO VVE DE<br>CAMILLIO DI SABATINO<br>6980 HUTCHISON         | 641 3-173   | C 25   | 850   |  |                                | 850                               | 1                          | C                | 850           |  |  |
| 583647                      | 6535 HUTCHISON<br><br>CHARLES C MONAT<br>RES LAVAL SUR LE LAC<br>BUSS 6520 PARK AVE MONTREAL P Q | 12 P23-10<br>25-17                                | C 25   | 900   | 11600<br>1100 (3000)   |                                | 11600<br>2000                     | 1                          | C                | 11600<br>2000 | DEPT. N. 55/382<br>(11-1-53)                               |  |
| 583648                      | LÔT HUTCHISON<br><br>INDEPENDANT PETROLEUM CORPORATION<br>6450 HUTCHISON                         | 12 P23-11<br>P25-18                               | N 25   | 900   |  |                                | 900                               | 5                          | N                | 900           |  |  |
| 583649                      | LÔT HUTCHISON<br><br>INDEPENDANT PETROLEUM CORPORATION<br>6450 HUTCHISON                         | 12 P23-11<br>P25-18                               | N 25   | 900   |  |                                | 900                               | 5                          | N                | 900           |  |  |
| 583650                      | LÔT HUTCHISON<br><br>INDEPENDANT PETROLEUM CORPORATION<br>6450 HUTCHISON                         | 12 P23-12<br>P25-19                               | N 25   | 900   |  |                                | 900                               | 5                          | N                | 900           |  |  |

ROLE SUPPLEMENTAIRE D'ÉVALUATION DES IMMEUBLES POUR L'EXERCICE FINANCIER COMMENÇANT LE 1ER MAI 1953  
 SUPPLEMENTARY VALUATION ROLL OF IMMOVABLE PROPERTY FOR THE FISCAL YEAR COMMENCING 1ST. MAY 1953

RUE  
STREET

QUARTIER  
WARD ST JEAN

ARRONDISSEMENT ÉLECTORAL  
ELECTORAL DISTRICT

| NO DE COMPTE<br>ACCOUNT NO. | EMPLACEMENT DE L'IMMEUBLE<br>LOCATION OF PROPERTY  | CADASTRE - SUBDIVISION<br>OCCUPATION ET<br>AND DÉNOMINATION | ENTRETIEN DES<br>TROTTOIRS<br>POS DE FRONT<br>MAINTENANCE OF<br>SIDEWALKS<br>FEET FRONTAGE | VALEUR (DOLLARS SEULEMENT) -- VALUE (DOLLARS ONLY) |   |                                |                                   | S<br>UB<br>D<br>I<br>V<br>I<br>S<br>I<br>O<br>N | U<br>O<br>O<br>U | D<br>É<br>N<br>O<br>M<br>I<br>N<br>A<br>T<br>I<br>O<br>N | VALEUR POUR LA<br>TAXE SCOLAIRE<br>VALUE FOR<br>SCHOOL TAX | NO DE RÉOLUTION<br>RESOLUTION NO.<br>NO DE CERTIFICAT<br>CERTIFICATE NO. |
|-----------------------------|--|---|--|--|---|--------------------------------|-----------------------------------|---|------------------|--|--|--|
|                             |  |   |  | TERRAIN<br>LAND                                    | BÂTIMENTS<br>ET AUTRES ITEM<br>BUILDINGS<br>AND OTHER ITEMS | VALEUR EXEMPTÉ<br>EXEMPT VALUE | VALEUR IMPOSABLE<br>TAXABLE VALUE |   |                  |  |  |  |
| 583651                      | LOT HUTCHISON<br><br>INDEPENDANT PETROLEUM CORPORATION<br>6450 HUTCHISON   | 12 P23-12<br><br>P25-19                                     | N 25   | 900  |   |                                | 900                               | 5   | N                | 900  |  |  |
| 583652                      | LOT HUTCHISON<br><br>INDEPENDANT PETROLEUM CORPORATION<br>6450 HUTCHISON   | 12 P23-13<br><br>P25-20                                     | N 25   | 900  |   |                                | 900                               | 5   | N                | 900  |  |  |
| 583653                      | LOT HUTCHISON<br><br>INDEPENDANT PETROLEUM CORPORATION<br>6450 HUTCHISON   | 12 P23-13<br><br>P25-20                                     | N 25   | 900  |   |                                | 900                               | 5   | N                | 900  |  |  |
| 583654                      | LOT HUTCHISON<br><br>INDEPENDANT PETROLEUM CORPORATION<br>6450 HUTCHISON   | 12 P23-14<br><br>P25-21                                     | N 25   | 900  |   |                                | 900                               | 5   | N                | 900  |  |  |
| 583655                      | LOT HUTCHISON<br><br>INDEPENDANT PETROLEUM CORPORATION<br>6450 HUTCHISON   | 12 P23-14<br><br>P25-21                                     | N 25   | 900  |   |                                | 900                               | 5   | N                | 900  |  |  |
| 583675                      | 6945/49 HUTCHISON<br><br>LUCIA STE MARIE VVE DE<br>GUISEPPE PIETRO AGOSTINI<br>ALIAS JOSEPH LAPIERRE<br>6945 HUTCHISON | 641 3-151   | C 25   | 800  | 8200  |                                | 9000                              | 1   | C                | 9000   |  |  |

SUPPLEMENTARY VALUATION ROLL OF IMMOVABLE PROPERTY FOR THE FISCAL YEAR COMMENCING 1ST. MAY 1953

RUE  
STREET

QUARTIER  
WARD  
ST JEAN

ARRONDISSEMENT ÉLECTORAL  
ELECTORAL DISTRICT

| NO DE COMPTE<br>ACCOUNT NO. | EMPLACEMENT DE L'IMMEUBLE<br>LOCATION OF PROPERTY  | CADASTRE - SUBDIVISION               | ENTRETIEN DES<br>TROTTOIRS<br>PDS DE FRONT   | VALEUR (DOLLARS SEULEMENT) - VALUE (DOLLARS ONLY) |   |                                |                                   | TROTTOIRS<br>SIDEWALKS | E<br>D<br>O<br>U | VALEUR POUR LA<br>TAXE SCOLAIRE<br>VALUE FOR<br>SCHOOL TAX | NO DE RÉSOLUTION<br>RESOLUTION NO.<br><br>NO DE CERTIFICAT<br>CERTIFICATE NO. |
|-----------------------------|--|--------------------------------------|--|---|---|--------------------------------|-----------------------------------|------------------------|------------------|--|---|
|                             | NOM ET ADRESSE DU PROPRIÉTAIRE<br>NAME AND ADDRESS OF OWNER  | OCCUPATION ET<br>AND DÉNOMINATION    | MAINTENANCE OF<br>SIDEWALKS<br>FEET FRONTAGE | TERRAIN<br>LAND                                   | BÂTIMENTS<br>ET AUTRES ITEM<br>BUILDINGS<br>AND OTHER ITEMS | VALEUR EXEMPTÉ<br>EXEMPT VALUE | VALEUR IMPOSABLE<br>TAXABLE VALUE |                        |                  |  |   |
| 583682                      | 6995 HUTCHISON<br><br><br><br><br><br>SEVEN THOUSAND PARK AVENUE LTD   | 641 3-158<br>3-159<br>3-160<br>3-161 | N 100  | 3450  | 1150  |                                | 4600                              | 5N                     | 4600             |  |   |
| 583684                      | 6990/84 PARK AVE<br><br><br>REGINA FANG<br>WIFE S AS TO P OF<br>HARRY KATZ<br>118 OULUTH WEST<br>DOROTHY KATZ<br>WIFE S AS TO P OF<br>BERNARD TACHAUER ALIAS TASH<br>116 OULUTH WEST | 641 3-P141<br>3-P140                 | J 309  | 1350  | 10650   |                                | 12000                             | 1J                     | 12000            |  |   |
| 583743                      | 6571/73 PARK AVE<br><br>ALICE ARBOUR 1/4<br>110 QUEST BOUL ST JOSEPH<br>HELENE ARBOUR 1/4<br>NOELLIE ARBOUR VVE DE<br>EUGENE SIMARD 1/2<br>1289 DE LA VISITATION                     | 12 25-182                            | C 20   | 800   | 2900  |                                | 3700                              | 1C                     | 3700             |  |   |
| 583744                      | 6577/79 PARK AVE<br><br>ALICE ARBOUR<br>110 QUEST BLVD ST JOSEPH<br>HELENE ARBOUR<br>NOELLIE ARBOUR VVE DE<br>EUGENE SIMARD<br>1289 DE LA VISITATION                                 | 12 25-181                            | C 20   | 800   | 2900  |                                | 3700                              | 1C                     | 3700             |  |   |

ROLE SUPPLEMENTAIRE D'ÉVALUATION DES IMMEUBLES POUR L'EXERCICE FINANCIER COMMENÇANT LE 1ER MAI 1953  
 SUPPLEMENTARY VALUATION ROLL OF IMMOVABLE PROPERTY FOR THE FISCAL YEAR COMMENCING 1ST. MAY 1953

RUE  
STREET

QUARTIER  
WARD ST JEAN

ARRONDISSEMENT ÉLECTORAL  
ELECTORAL DISTRICT

| NO DE COMPTE<br>ACCOUNT NO. | EMPLACEMENT DE L'IMMEUBLE<br>LOCATION OF PROPERTY  | CADASTRE - SUBDIVISION<br>OCCUPATION ET<br>AND DÉNOMINATION | ENTRETIEN DES<br>TROTTOIRS<br>PDS DE FRONT<br>MAINTENANCE OF<br>SIDEWALKS -<br>FEET FRONTAGE | VALEUR (DOLLARS SEULEMENT) - VALUE (DOLLARS ONLY) |   |                                |                                   | TERRAIN<br>LAND | BATIMENTS<br>ET AUTRES ITEM<br>BUILDINGS<br>AND OTHER ITEMS | VALEUR EXEMPTÉ<br>EXEMPT VALUE | VALEUR IMPOSABLE<br>TAXABLE VALUE | E<br>D<br>O<br>O | DÉNOMINATION | VALEUR POUR LA<br>TAXE SCOLAIRE<br>VALUE FOR<br>SCHOOL TAX | NO DE RÉOLUTION<br>RESOLUTION NO.<br>NO DE CERTIFICAT<br>CERTIFICATE NO |
|-----------------------------|--|---|--|---|---|--------------------------------|-----------------------------------|-----------------|---|--------------------------------|-----------------------------------|------------------|--------------|--|---|
|                             |  |   |  | TERRAIN<br>LAND                                   | BATIMENTS<br>ET AUTRES ITEM<br>BUILDINGS<br>AND OTHER ITEMS | VALEUR EXEMPTÉ<br>EXEMPT VALUE | VALEUR IMPOSABLE<br>TAXABLE VALUE |                 |   |                                |                                   |                  |              |  |   |
| 583749                      | LOT PARK AVE<br>MIRIAM JANET MARCOVITCH<br>WIFE S AS TO P OF<br>SQL LAZARUS<br>934 WILDER OUTREMONT                        | 12 25-P81<br>CONTRACTOR                                     | 24.9   | 1050  |   |                                | 1050                              |                 |   |                                | 1                                 | J                | 1050         |  |   |
| 583750                      | LOT PARK AVE<br>MIRIAM JANET MARCOVITCH<br>WIFE S AS TO P OF<br>SQL LAZARUS<br>934 WILDER OUTREMONT                        | 12 25-P81<br>CONTRACTOR                                     | 25   | 1050  |   |                                | 1050                              |                 |   |                                | 1                                 | J                | 1050         |  |   |
| 583751                      | 6617/19 PARK AVE<br>ANTONIO DAGENAIS<br>247 BLVD GOUIN EST   | 12 25-P82<br>CULTIVATEUR                                    | 25   | 1050  | 4350  |                                | 5400                              |                 |   |                                | 1                                 | C                | 5400         |  |   |
| 583786                      | 7035 PARK AVE<br>ROYAL TYPEWRITER CO LTD<br>7035 PARK AVE<br>BUILDING : 136 900<br>MOTIVE POWER : 1 800<br>TOTAL : 138 700 | P640<br>P642<br>N   | 238  | 9300  | 138700  |                                | 148000                            |                 |   |                                | 5                                 | N                | 148000       |  |   |
| 583798                      | 6950/48 JEANNE MANCE<br>JOSEPH STRACINA<br>6948 JEANNE MANCE   | 641 3-92<br>WOODWORKER                                      | 25   | 850   | 4250  |                                | 5100                              |                 |   |                                | 1                                 | P                | 5100         |  |   |
| 583811                      | 6670 JEANNE MANCE<br>JULIUS ADELSON<br>5591 DARLINGTON   | 12 25-P110<br>25-P109<br>INS BROKER                         | 50   | 1750  | 18450   |                                | 20200                             |                 |   |                                | 1                                 | J                | 20200        |  |   |

ROLE SUPPLEMENTAIRE D'ÉVALUATION DES IMMEUBLES POUR L'EXERCICE FINANCIER COMMENÇANT LE 1ER MAI 1953  
 SUPPLEMENTARY VALUATION ROLL OF IMMOVABLE PROPERTY FOR THE FISCAL YEAR COMMENCING 1ST. MAY 1953

RUE STREET  
 QUARTIER WARD ST JEAN  
 ARRONDISSEMENT ÉLECTORAL ELECTORAL DISTRICT

| NO DE COMPTE<br>ACCOUNT NO. | EMPLACEMENT DE L'IMMEUBLE<br>LOCATION OF PROPERTY  | CADASTRE - SUBDIVISION        | ENTRETIEN DES<br>TROTTOIRS<br>POS DE FRONT  | VALEUR (DOLLARS SEULEMENT) - VALUE (DOLLARS ONLY) |   |                                | PROFONDEUR<br>SIDEWALKS | U<br>O<br>U | REMARQUES | VALEUR POUR LA<br>TAXE SCOLAIRE<br>VALUE FOR<br>SCHOOL TAX | NO DE RÉOLUTION<br>RESOLUTION NO.<br>NO DE CERTIFICAT<br>CERTIFICATE NO. |
|-----------------------------|--|-------------------------------|---|---|---|--------------------------------|-------------------------|-------------|-----------|--|--|
|                             | NOM ET ADRESSE DU PROPRIÉTAIRE<br>NAME AND ADDRESS OF OWNER  | OCCUPATION ET<br>DÉNOMINATION | MANTENANCE OF<br>SIDEWALKS<br>FEET FRONTAGE | TERRAIN<br>LAND                                   | BÂTIMENTS<br>ET AUTRES ITEM<br>BUILDINGS<br>AND OTHER ITEMS | VALEUR EXEMPTÉ<br>EXEMPT VALUE |                         |             |           |  |  |
| 583813                      | LOT JEANNE MANCE<br><br>JULIUS ADELSON<br>5591 DARLINGTON  | 12 25-P109                    | J 25  | 850   |   | 850                            |                         | 1           | J         | 850  |  |
| 583814                      | 6658/56 JEANNE MANCE<br><br>GEORGE WADDELL<br>1589 PARC LA FONTAINE  | 12 25-P108                    | C 25  | 850   | 3250  | 4100                           |                         | 1           | C         | 4100   |  |
| 583835                      | 6517 JEANNE MANCE<br><br>LAURETTE BOISVERT<br>EPSE S DE B DE<br>MAURICE BROSSARD 1/3<br>GUY BROSSARD 1/3<br>REAL BROSSARD 1/3<br>/ MOULIN D EPICES COMMERCIALES -<br>6517 JEANNE MANCE | 12 25-P127                    | C 25  | 750   | 4250  | 5000                           |                         | 1           | C         | 5000   |  |
| 583836                      | 6521 JEANNE MANCE<br><br>RENE MASSE<br>6521 JEANNE MANCE   | 12 25-P128                    | C 25  | 750   | 1550  | 2300                           |                         | 1           | C         | 2300   |  |
| 583849                      | 6585 JEANNE MANCE<br><br>JACK KIMMER FIELD<br>18 RENFREW WESTMT P Q<br>HARRY KIMMER FIELD<br>5094 VICTORIA   | 12 25-P134<br>25-P135         | J 50  | 1500  | 40000   | 41500                          |                         | 1           | J         | 41500  |  |
| 583850                      | COMPTE ANNULE<br><br>VOIR COMPTE 583849  |                               |   |   |   |                                |                         |             |           |  |  |

ROLE SUPPLEMENTAIRE D'ÉVALUATION DES IMMEUBLES POUR L'EXERCICE FINANCIER COMMENÇANT LE 1ER MAI 1953  
 SUPPLEMENTARY VALUATION ROLL OF IMMOVABLE PROPERTY FOR THE FISCAL YEAR COMMENCING 1ST. MAY 1953

RUE STREET: ST. JEAN  
 QUARTIER WARD: ST. JEAN  
 ARRONDISSEMENT ÉLECTORAL ELECTORAL DISTRICT

| NO DE COMPTE<br>ACCOUNT NO. | EMPLACEMENT DE L'IMMEUBLE<br>LOCATION OF PROPERTY  | CADASTRE - SUBDIVISION<br>OCCUPATION ET /<br>AND DÉNOMINATION | ENTRETIEN DE<br>TROTTOIRS<br>POS DE FRONT<br>MAINTENANCE OF<br>SIDEWALKS<br>FEET FRONTAGE | VALEUR (DOLLARS SEULEMENT) - VALUE (DOLLARS ONLY) |   |                                |                                   | GENÉRALISATION<br>C | VALEUR POUR LA<br>TAXE SCOLAIRE<br>VALUE FOR<br>SCHOOL TAX | NO DE RÉOLUTION<br>RESOLUTION NO.<br>NO DE CERTIFICAT<br>CERTIFICATE NO. |
|-----------------------------|--|---|---|---|---|--------------------------------|-----------------------------------|---------------------|--|--|
|                             |  |   |   | TERRAIN<br>LAND                                   | BÂTIMENTS<br>ET AUTRES ITEM<br>BUILDINGS<br>AND OTHER ITEMS | VALEUR EXEMPTÉ<br>EXEMPT VALUE | VALEUR IMPOSABLE<br>TAXABLE VALUE |                     |  |  |
| 583856                      | 6631 JEANNE MANCE<br>WILFRID GREEN<br>C/O BARCLAY S TRUST CO OF<br>CANADA (TRUSTEE)                                    | 12 25-P138  | 25  | 750   | 2250  |                                | 3000                              | 1P                  | 3000   |  |
| 583908                      | 7030 GRAND AVE<br>MAIN KNITTING MILLS LTD<br>7830 GRAND AVE  | 642 55<br>54  | 50  | 1000  | 38400   |                                | 39400                             | 5N                  | 39400  |  |
| 583910                      | <i>Voie plus bas</i>   |   |   |   |   |                                |                                   |                     |  |  |
| 583916                      | LOT GRAND AVE<br>ARON BITENSKY<br>RUBIN BITENSKY<br>6968 GRAND AVE   | 641 1-51  | 25  | 500   |   |                                | 500                               | 1J                  | 500  |  |
| 583921                      | 6948 /46 GRAND AVE<br>OVIDE CANTIN<br>3890 BOUL LASALLE VERDUN   | 641 1-46  | 25  | 450   | 2050  |                                | 2500                              | 1C                  | 2500   |  |
| 583927                      | 6900 /02 GRAND AVE<br>OMER LAVOIE 1/2<br>6902 GRAND AVE<br>ROLAND LAVOIE 1/2<br>8540 AVE DES BELGES                    | 641 1-39  | 25  | 400   | 1800  |                                | 2200                              | 1C                  | 2200   |  |
| 583929                      | 6976<br>LOT GRAND AVE<br>DONATO SERGNESE<br>7104 ALEXANDRA<br>MICHEL SAURO<br>ANTONIO AIMOLA<br>1 WAVERLY ORNEMENTAL / | 641 1-36  | 25  | 400   | 4100  |                                | 4100<br>400                       | 1C                  | 4100<br>400  | 5311275<br>(16/11/53)  |
| 583910                      | 7010 Grand Ave<br>James Fraser<br>John Fraser<br>Elliot Fraser<br>James Fraser and Sons<br>6901 Jeanne Mance           | 642 52  | 20  | 500   | 1600  |                                | 9100                              | P                   | 9100   | 5313813<br>(11/1/55)   |



ROLL SUPPLEMENTAIRE D'ÉVALUATION DES IMMEUBLES POUR L'EXERCICE FINANCIER COMMENÇANT LE 1ER MAI 1953  
 SUPPLEMENTARY VALUATION ROLL OF IMMOVABLE PROPERTY FOR THE FISCAL YEAR COMMENCING 1ST. MAY 1953

RUE  
STREET

QUARTIER  
WARD ST JEAN

ARRONDISSEMENT ÉLECTORAL  
ELECTORAL DISTRICT

| NO DE COMPTE<br>ACCOUNT NO. | EMPLACEMENT DE L'IMMEUBLE<br>LOCATION OF PROPERTY   | CADASTRE - SUBDIVISION<br>OCCUPATION ET<br>AND DÉNOMINATION | ENTRETIEN DES<br>TROTTOIRS<br>PDS DE FRONT<br>MAINTENANCE OF<br>SIDEWALKS<br>FEET FRONTAGE | VALEUR (DOLLARS SEULEMENT) - VALUE (DOLLARS ONLY) |  | VALEUR EXEMPTÉ<br>EXEMPT VALUE | VALEUR IMPOSABLE<br>TAXABLE VALUE | PROVISIONS<br>RESERVATIONS | E<br>D<br>O<br>U | DÉSIGNATION | VALEUR POUR LA<br>TAXE SCOLAIRE<br>VALUE FOR<br>SCHOOL TAX | NO DE RÉOLUTION<br>RESOLUTION NO.<br>NO DE CERTIFICAT<br>CERTIFICATE NO. |
|-----------------------------|---|---|--|---|--|--------------------------------|-----------------------------------|----------------------------|------------------|-------------|--|--|
|                             |   |   |  | TERRAIN<br>LAND                                   | BÂTIMENTS<br>ET AUTRES BIENS<br>BUILDINGS<br>AND OTHER ITEMS |                                |                                   |                            |                  |             |  |  |
| 583935                      | LBT GRAND AVE<br><br>GIUSEPPINA DI MICHELI<br>VEUVE DE<br>GIOVANNI CIANCI<br>6768 AVE GRAND | 641 1-5   | C 25   | 700   |  |                                | 700                               |                            |                  | 1C          | 700  |  |
| 583938                      | LBT GRAND AVE<br><br>MARIO NICOLA CAPORICI  | 641 1-22  | C 25   | 450   |  |                                | 450                               |                            |                  | 1C          | 450  |  |
| 583942                      | 6805 /07 GRAND AVE<br><br>MARIA GIUSEPPA DI MICHELE<br>GIOVANNI CIANCI<br>6768 GRAND AVE    | 641 1-26  | C 25   | 450   | 2250   |                                | 2700                              |                            |                  | 1C          | 2700   |  |
| 583947                      | 210 MOZART AVE OUEST<br><br>MARC CACCHIONE<br>4643 AVE DU PARC                              | 641 1-61<br>1-P62<br>1-P63                                  | C 582  | 1000  | 10000  |                                | 11000                             |                            |                  | 1C          | 11000  |  |
| 583948                      | COMPTE ANNULE<br><br>VOIR COMPTE 583947   |   |  |   |  |                                |                                   |                            |                  |             |  |  |
| 83962                       | 7111 GRAND AVE<br><br>FLORENCE HOPPE<br>7111 GRAND AVE                                      | 642 P27<br>28   | P 37   | 650   | 2750   |                                | 3400                              |                            |                  | 1P          | 3400   |  |

ROLE SUPPLEMENTAIRE D'ÉVALUATION DES IMMEUBLES POUR L'EXERCICE FINANCIER COMMENÇANT LE 1<sup>ER</sup> MAI 1953  
 SUPPLEMENTARY VALUATION ROLL OF IMMOVABLE PROPERTY FOR THE FISCAL YEAR COMMENCING 1ST. MAY 1953

RUE  
STREET

QUARTIER  
WARD ST JEAN

ARRONDISSEMENT ÉLECTORAL  
ELECTORAL DISTRICT

| NO DE COMPTE<br>ACCOUNT NO. | EMPLACEMENT DE L'IMMEUBLE<br>LOCATION OF PROPERTY           | CADASTRE - SUBDIVISION        | ENTRETIEN DES<br>TROTTOIRS<br>PDS DE FRONT   | VALEUR (DOLLARS SEULEMENT) -- VALUE (DOLLARS ONLY) |   |                                |                                   | S<br>SUBDIVISION | E<br>O<br>C | D<br>DÉNOMINATION | VALEUR POUR LA<br>TAXE SCOLAIRE | NO DE RÉOLUTION<br>RESOLUTION NO.   |
|-----------------------------|---|-------------------------------|--|--|---|--------------------------------|-----------------------------------|------------------|-------------|-------------------|---------------------------------|-------------------------------------|
|                             | NOM ET ADRESSE DU PROPRIÉTAIRE<br>NAME AND ADDRESS OF OWNER | OCCUPATION ET<br>DÉNOMINATION | MAINTENANCE OF<br>SIDEWALKS<br>FEET FRONTAGE | TERRAIN<br>LAND                                    | BÂTIMENTS<br>ET AUTRES ÎTMS<br>BUILDINGS<br>AND OTHER ITEMS | VALEUR EXEMPTÉ<br>EXEMPT VALUE | VALEUR IMPOSABLE<br>TAXABLE VALUE |                  |             |                   | VALUE FOR<br>SCHOOL TAX         | NO DE CERTIFICAT<br>CERTIFICATE NO. |
| 583967                      | 7141 GRAND AVE  | 642 33                        |  |  |   |                                |                                   |                  |             |                   |                                 |                                     |
|                             | WILLIAM COURTENAY BARTON<br>6993 DE ST VALIER               | INDUSTRIEL                    | P 25   | 450  | 2050  |                                | 2500                              | 1                | P           | 2500              |                                 |                                     |
| 583969                      | 7165/73 GRAND AVE   | 642 P37                       |  |  |   |                                |                                   |                  |             |                   |                                 |                                     |
|                             | LUDGERIA LACROIX<br>5258 7 <sup>E</sup> AVE ROSEMONT        | BARBIER                       | C 382  | 700  | 8800  |                                | 9500                              | 1                | C           | 9500              |                                 |                                     |
| 583974                      | 7140 ALEXANDRA  | 11 1667                       |  |  |   |                                |                                   |                  |             |                   |                                 |                                     |
|                             | PAR ST LAURENT  | 642 19                        |  |  |   |                                |                                   |                  |             |                   |                                 |                                     |
|                             | COTE ST LOUIS   | 11 1666                       |  |  |   |                                |                                   |                  |             |                   |                                 |                                     |
|                             | PAR ST LAURENT  | 642 18                        |  |  |   |                                |                                   |                  |             |                   |                                 |                                     |
|                             | COTE ST LOUIS   | 11 1665                       |  |  |   |                                |                                   |                  |             |                   |                                 |                                     |
|                             | PAR ST LAURENT  | 642 17-B                      |  |  |   |                                |                                   |                  |             |                   |                                 |                                     |
|                             | COTE ST LOUIS   | 11 1664                       |  |  |   |                                |                                   |                  |             |                   |                                 |                                     |
|                             | PAR ST LAURENT  | 642 17-A                      |  |  |   |                                |                                   |                  |             |                   |                                 |                                     |
|                             | COTE ST LOUIS   | 11 1663                       |  |  |   |                                |                                   |                  |             |                   |                                 |                                     |

ROLE SUPPLEMENTAIRE D'ÉVALUATION DES IMMEUBLES POUR L'EXERCICE FINANCIER COMMENÇANT LE 1ER MAI 1953  
 SUPPLEMENTARY VALUATION ROLL OF IMMOVABLE PROPERTY FOR THE FISCAL YEAR COMMENCING 1ST. MAY 1953

RUE  
STREET

QUARTIER  
WARD ST JEAN

ARRONDISSEMENT ÉLECTORAL  
ELECTORAL DISTRICT

| NO DE COMPTE<br>ACCOUNT NO. | EMPLACEMENT DE L'IMMEUBLE<br>LOCATION OF PROPERTY                      | CADASTRE - SUBDIVISION<br>OCCUPATION ET<br>AND DENOMINATION | ENTRETIEN DES<br>TROTTOIRS<br>POS DE FRONT<br>MAINTENANCE OF<br>SIDEWALKS<br>POST FRONTAGE | VALEUR (DOLLARS SEULEMENT) - VALUE (DOLLARS ONLY) |   | TROTTOIRS<br>SIDEWALKS | U<br>D<br>O<br>O<br>U | DÉSIGNATION | VALEUR POUR LA<br>TAXE SCOLAIRE<br>VALUE FOR<br>SCHOOL TAX | NO DE RÉOLUTION<br>RESOLUTION NO.<br>NO DE CERTIFICAT<br>CERTIFICATE NO. |
|-----------------------------|--|---|--|---|---|------------------------|-----------------------|-------------|--|--|
|                             |  |   |  | TERRAIN<br>LAND                                   | BÂTIMENTS<br>ET AUTRES ITEM<br>BUILDINGS<br>AND OTHER ITEMS |                        |                       |             |  |  |
| 583974                      | PAR ST LAURENT   | 642 17  |  |   |   |                        |                       |             |  |  |
|                             | ALEXANDRA REALTY CORPORATION   |   | N 125  | 2250  | 57750   |                        |                       | 5N          | 60000  |  |
| 583990                      | 7066 AVE ALEXANDRA   | 642 7   |  |   |   |                        |                       |             |  |  |
|                             | MARIA DOMENICA DI TOMMASEO VVE DE<br>MICHELE FERRARO<br>7066 ALEXANDRA |   | C 25   | 450   | 1750  |                        |                       | 1C          | 2200   |  |
| 583995                      | 7071/73 ALEXANDRA  | 11 1628   |  |   |   |                        |                       |             |  |  |
|                             | NICOLA PERUGINO<br>7071 ALEXANDRA                                      |   | C 20   | 350   | 3250  |                        |                       | 1C          | 3600   |  |
|                             |  |   |  | 50900   | 413100  |                        |                       |             | 7710107  |  |

ROLE SUPPLEMENTAIRE D'ÉVALUATION DES IMMEUBLES POUR L'EXERCICE FINANCIER COMMENÇANT LE 1<sup>ER</sup> MAI 1953  
 SUPPLEMENTARY VALUATION ROLL OF IMMOVABLE PROPERTY FOR THE FISCAL YEAR COMMENCING 1ST. MAY 1953

RUE  
STREET

QUARTIER  
WARD ST JEAN

ARRONDISSEMENT ÉLECTORAL  
ELECTORAL DISTRICT

| NO DE COMPTE<br>ACCOUNT NO. | EMPLACEMENT DE L'IMMEUBLE<br>LOCATION OF PROPERTY  | CADASTRE - SUBDIVISION<br>OCCUPATION ET<br>AND DÉNOMINATION | ENTRETIEN DES<br>TROTTOIRS<br>POS DE FRONT<br>MAINTENANCE OF<br>SIDEWALKS<br>FEET FRONTAGE | VALEUR (DOLLARS SEULEMENT) - VALUE (DOLLARS ONLY) |   | VALEUR EXEMPTÉ<br>EXEMPT VALUE | VALEUR IMPOSABLE<br>TAXABLE VALUE | FACILITÉS<br>SIDWALKS | C | D | E  | VALEUR POUR LA<br>TAXE SCOLAIRE<br>VALUE FOR<br>SCHOOL TAX | NO DE RÉOLUTION<br>RESOLUTION NO.<br>NO DE CERTIFICAT<br>CERTIFICATE NO. |
|-----------------------------|--|---|--|---|---|--------------------------------|-----------------------------------|-----------------------|---|---|----|--|--|
|                             |  |   |  | TERRAIN<br>LAND                                   | BÂTIMENTS<br>ET AUTRES ITEM<br>BUILDINGS<br>AND OTHER ITEMS |                                |                                   |                       |   |   |    |  |  |
| 584018                      | 173/75 AVE ALEXANDRA<br>PATRICK GALLOVITCH<br>7050 AVE ALEXANDRA                                     | 11 1606<br>TAILLEUR   | C 24   | 450   | 3650  |                                | 4100                              |                       |   |   | 1C | 4100   |  |
| 584027                      | 6656/54 AVE DE L'ESPLANADE<br>ALINE LAFLEUR<br>34 ST JOACHIN<br>VILLE DE QUEBEC                      | 11 P979   | C 25   | 800   | 3700  |                                | 4500                              |                       |   |   | 1C | 4500   |  |
| 584030                      | 6642/40 AVE DE L'ESPLANADE<br>MARIANNA PICCATO VVE DE<br>FRANCESCO MARINO<br>6640 AVE DE L'ESPLANADE | 11 977  | C 50   | 1550  | 950   |                                | 2500                              |                       |   |   | 1C | 2500   |  |
| 584076                      | 6810 WAVERLY<br>PAR ST LAURENT<br>GIUSEPPE SILVAGGIO<br>/ GIUSEPPE SALVAGGIO /<br>6810 WAVERLY       | 12 26-86<br>641 1-19<br>BOURGEOIS                           | C 25   | 450   | 1450  |                                | 1900                              |                       |   |   | 1C | 1900   |  |
| 584087                      | 6525 WAVERLY<br>GOODMAN AND GEORGE<br>/ CANADA / LIMITED   | 11 1059-5<br>P1059-6<br>P1059-6<br>1059-7                   | N  | 1900  | 43600   |                                | 45500                             |                       |   |   | 6N | 45500  |  |

ROLE SUPPLEMENTAIRE D'ÉVALUATION DES IMMOBILISABLES POUR L'EXERCICE FINANCIER COMMENÇANT LE 1<sup>ER</sup> MAI 1953  
 SUPPLEMENTARY VALUATION ROLL OF IMMOVABLE PROPERTY FOR THE FISCAL YEAR COMMENCING 1ST. MAY 1953

RUE  
STREET

QUARTIER  
WARD ST JEAN

ARRONDISSEMENT ÉLECTORAL  
ELECTORAL DISTRICT

| NO DE COMPTE<br>ACCOUNT NO. | EMPLACEMENT DE L'IMMEUBLE<br>LOCATION OF PROPERTY<br><br>NOM ET ADRESSE DU PROPRIÉTAIRE<br>NAME AND ADDRESS OF OWNER | CADASTRE - SUBDIVISION<br><br>OCCUPATION ET<br>AND DÉNOMINATION | ENTRETIEN DES<br>TROTTOIRS<br>POS DE FRONT<br><br>MAINTENANCE OF<br>SIDEWALKS<br>FEET FRONTAGE | VALEUR (DOLLARS SEULEMENT) - VALUE (DOLLARS ONLY) |       | TERRAIN<br>LAND | BÂTIMENTS<br>ET AUTRES ITEM<br>BUILDINGS<br>AND OTHER ITEMS | VALEUR EXEMPTÉ<br>EXEMPT VALUE | VALEUR IMPOSABLE<br>TAXABLE VALUE | TROTTOIRS<br>SIDEWALKS | E<br>D<br>O<br>O<br>U | DÉNOMINATION | VALEUR POUR LA<br>TAXE SCOLAIRE<br>VALUE FOR<br>SCHOOL TAX | NO DE RÉOLUTION<br>RESOLUTION NO.<br><br>NO DE CERTIFICAT<br>CERTIFICATE NO. |
|-----------------------------|--|---|--|---|-------|-----------------|---|--------------------------------|-----------------------------------|------------------------|-----------------------|--------------|--|--|
|                             |  |   |  |   |       |                 |   |                                |                                   |                        |                       |              |  |  |
| 584103                      | 6805/13 WAVERLEY<br><br>OSINE LACROIX VVE DE<br>ROMEO BOURQUE<br>1869 LINCOLN  | 12 26-65<br><br>C   | 25   | 650   | 7050  |                 |   |                                | 7700                              |                        |                       | 1C           | 7700   |  |
| 584107                      | 7811/15 WAVERLY<br>143 MOZART OUEST<br><br>ELPHEGE CHOINIERE<br>ST DENIS SUR RICHELIEU                               | 11 1520<br><br>C  | 105  | 750   | 3750  |                 |   |                                | 4500                              |                        |                       | 1C           | 4500   |  |
| 584109                      | 7825 WAVERLY<br><br>LUIGI VACCARO<br>LUCIA FRENZA<br>SEN EDSE C EN B<br>7833 WAVERLY                                 | 11 1550<br><br>C  | 25   | 450   | 9050  |                 |   |                                | 9500                              |                        |                       | 1C           | 9500   |  |
| 584118                      | 7887 WAVERLY<br><br>L KAUFMAN<br>151 ALEXANDRA AVE   | 11 1560<br><br>L  | 25   | 550   | 750   |                 |   |                                | 1300                              |                        |                       | 1U           | 1300   |  |
| 584124                      | 7125 WAVERLEY<br><br>LOUIS HYMAN DAVIS<br>5553 QUEEN MARY RD APT 4<br>OTTO WAGNER<br>158 LAKESHORE RD<br>RAWDON QUE  | 11 1566<br>1567<br>1568<br><br>L                                | 75   | 1650  | 24050 |                 |   |                                | 25700                             |                        |                       | 1U           | 25700  |  |
| 584128                      | 7153-51<br>LOT WAVERLY<br><br>ADAMO TASSONI<br>7831 WAVERLY  | 11 1570<br><br>C  | 25   | 550   | 6850  |                 |   |                                | 6850<br>550                       |                        |                       | 1C           | 6850<br>550  | 1954-55<br>REP. IN 55/4909<br>(14-2-55)                                      |

1330

ROLE SUPPLEMENTAIRE D'ÉVALUATION DES IMMOBLES POUR L'EXERCICE FINANCIER COMMENÇANT LE 1<sup>ER</sup> MAI 1953  
 SUPPLEMENTARY VALUATION ROLL OF IMMOVABLE PROPERTY FOR THE FISCAL YEAR COMMENCING 1<sup>ST</sup>. MAY 1953

RUE STREET: ST JEAN  
 QUARTIER WARD: ST JEAN  
 ARRONDISSEMENT ÉLECTORAL ELECTORAL DISTRICT

| NO DE COMPTE<br>ACCOUNT NO. | EMPLACEMENT DE L'IMMEUBLE<br>LOCATION OF PROPERTY  | CADASTRE - SUBDIVISION | ENTRETIEN DES TROTTOIRS<br>POU CE FRONT<br>MAINTENANCE OF SIDEWALKS<br>FEET FRONTAGE | VALEUR (DOLLARS SEULEMENT) - VALUE (DOLLARS ONLY) |   | VALEUR EXEMPT<br>EXEMPT VALUE | VALEUR IMPOSABLE<br>TAXABLE VALUE | D<br>E<br>O<br>O<br>U | VALEUR POUR LA<br>TAXE SCOLAIRE<br>VALUE FOR<br>SCHOOL TAX | NO DE RÉSOLUTION<br>RESOLUTION NO.<br>NO DE CERTIFICAT<br>CERTIFICATE NO. |
|-----------------------------|--|------------------------|--|---|---|-------------------------------|-----------------------------------|-----------------------|--|---|
|                             |  |                        |  | TERRAIN<br>LAND                                   | BÂTIMENTS<br>ET AUTRES ITEM<br>BUILDINGS<br>AND OTHER ITEMS |                               |                                   |                       |  |   |
| 584 130                     | 7163/69 WAVERLY<br>MARIA CLARA LAURIENCE MELOCHE VVE DE<br>ROCH FERDINAND FOREST<br>4299 AVE DE LORIMIER | 11 1572                | 25   | 550   | 5050  |                               | 5600                              | 1C                    | 5600   |   |
| 584 131                     | 7171/77 WAVERLY<br>MARIA CLARA LAURIENCE MELOCHE VVE DE<br>ROCH FERDINAND FOREST<br>4299 AVE DE LORIMIER | 11 1573                | 25   | 550   | 5050  |                               | 5600                              | 1C                    | 5600   |   |
| 584 148                     | 7876 ST URBAIN<br>IRENE DORGES<br>WIFE S AS TO P OF<br>DESIDER LETKO<br>391 BOUL ST JOSEPH QUEST         | 11 1531                | 25   | 450   | 1950  |                               | 2400                              | 1C                    | 2400   | Cont 2478<br>(13-12-54)   |
| 584 166                     | 6794 ST URBAIN<br>ROSARIO GRENIER<br>6842 ST URBAIN  | 12 26-45               | 25   | 650   | 1550  |                               | 2200                              | 1C                    | 2200   |   |
| 584 206                     | 6753 ST URBAIN<br>FRANCESCO CARUSO ALIAS<br>CARSELLA<br>6753 ST URBAIN                                   | 12 26-15               | 25   | 650   | 750   |                               | 1400                              | 1C                    | 1400   |   |
| 584 208                     | 6765 ST URBAIN<br>JEAN PAUL POIRIER<br>6765 ST URBAIN  | 12 26-17               | 25   | 650   | 3050  |                               | 3700                              | 1C                    | 3700   |   |

ROLE SUPPLEMENTAIRE D'ÉVALUATION DES IMMEUBLES POUR L'EXERCICE FINANCIER COMMENÇANT LE 1<sup>ER</sup> MAI 1953  
 SUPPLEMENTARY VALUATION ROLL OF IMMOVABLE PROPERTY FOR THE FISCAL YEAR COMMENCING 1ST. MAY 1953

RUE  
STREET

QUARTIER  
WARD  
ST JEAN

ARRONDISSEMENT ÉLECTORAL  
ELECTORAL DISTRICT

| NO DE COMPTE<br>ACCOUNT NO. | EMPLACEMENT DE L'IMMEUBLE<br>LOCATION OF PROPERTY   | CADASTRE - SUBDIVISION                         | ENTRETIEN DES<br>TROTTOIRS<br>PES DE FRONT  | VALEUR (DOLLARS SEULEMENT) - VALUE (DOLLARS ONLY) |   |                                |                                   | PROTECTIONS<br>SUBDIVISIONS | C O D E | DÉSIGNATION | VALEUR POUR LA<br>TAXE SCOLAIRE<br>VALUE FOR<br>SCHOOL TAX | NO DE RÉOLUTION<br>RESOLUTION NO.<br><br>NO DE CERTIFICAT<br>CERTIFICATE NO. |
|-----------------------------|---|--|---|---|---|--------------------------------|-----------------------------------|-----------------------------|---------|-------------|--|--|
|                             | NOM ET ADRESSE DU PROPRIÉTAIRE<br>NAME AND ADDRESS OF OWNER   | OCCUPATION ET<br>/ AND DÉSIGNATION             | MANTENANCE OF<br>SIDEWALKS<br>FEET FRONTAGE | TERRAIN<br>LAND                                   | BÂTIMENTS<br>ET AUTRES ITEM<br>BUILDINGS<br>AND OTHER ITEMS | VALEUR EXEMPTÉ<br>EXEMPT VALUE | VALEUR IMPOSABLE<br>TAXABLE VALUE |                             |         |             |  |  |
| 584213                      | 6795/99 ST URBAIN<br><br>NAT WEISBORD<br>SYDNEY ELIASOPH<br>2515 MAPLEWOOD AVE<br><br>RAMSAY PLATE GLASS CO                         | 12 26-22<br>26-25<br>26-P24<br>26-P24<br>26-25 | 100   | 2550  | 14650   |                                | 17200                             |                             | 1       | 17200       |  |  |
| 584214                      | COMPTE ANNUEL<br>COMPTÉ ANNULÉ<br>VOIR COMPTE 584213  |  |   |   |   |                                |                                   |                             |         |             |  |  |
| 584215                      | COMPTE ANNUEL<br>COMPTÉ ANNULÉ<br>VOIR COMPTE 584213  |  |   |   |   |                                |                                   |                             |         |             |  |  |
| 584216                      | 6823 ST URBAIN<br><br>CAROLINA BOTERA EPSE DE<br>ERNESTO AMBROSI /ALIEN/<br>6823 ST URBAIN  | 12 26-26                                       | 25  | 650   | 750   |                                | 1400                              |                             | 1       | 1400        |  |  |
| 584222                      | 7031 ST URBAIN<br><br>REBECCA SHULMAN WID OF<br>LAZAR ABRASIN ALIAS LEIZER AVRESON<br>ALIAS LAZAR AVRESON<br>7031 ST URBAIN /ALIEN/ | 11 1480<br>1481<br>1482                        | 75  | 1700  | 2500  |                                | 4200                              |                             | 1       | 4200        |  |  |

ROLE SUPPLEMENTAIRE D'ÉVALUATION DES IMMEUBLES POUR L'EXERCICE FINANCIER COMMENÇANT LE 1<sup>ER</sup> MAI 1953  
 SUPPLEMENTARY VALUATION ROLL OF IMMOVABLE PROPERTY FOR THE FISCAL YEAR COMMENCING 1ST. MAY 1953

RUE  
STREET

QUARTIER  
WARD  
ST JEAN

ARRONDISSEMENT ÉLECTORAL  
ELECTORAL DISTRICT

| NO DE COMPTE<br>ACCOUNT NO. | EMPLACEMENT DE L'IMMEUBLE<br>LOCATION OF PROPERTY  | CADASTRE - SUBDIVISION                            | ENTRETIEN DES<br>TROTTOIRS<br>PDS DE FRONT<br><br>MAINTENANCE OF<br>SIDEWALKS<br>FEET FRONTAGE | VALEUR (DOLLARS SEULEMENT) - VALUE (DOLLARS ONLY) |   | VALEUR EXEMPTÉ<br>EXEMPT VALUE | VALEUR IMPOSABLE<br>TAXABLE VALUE | E<br>O<br>C | C<br>O<br>C | VALEUR POUR LA<br>TAXE SCOLAIRE<br>VALUE FOR<br>SCHOOL TAX | NO DE RÉOLUTION<br>RESOLUTION NO.<br><br>NO DE CERTIFICAT<br>CERTIFICATE NO. |
|-----------------------------|--|---|--|---|---|--------------------------------|-----------------------------------|-------------|-------------|--|--|
|                             | NOM ET ADRESSE DU PROPRIÉTAIRE<br>NAME AND ADDRESS OF OWNER  | OCCUPATION ET<br>DÉNOMINATION<br>AND DENOMINATION |  | TERRAIN<br>LAND                                   | BÂTIMENTS<br>ET AUTRES ITEM<br>BUILDINGS<br>AND OTHER ITEMS |                                |                                   |             |             |  |  |
| 584254                      | 7120/12 CLARK<br><br>LUCIEN BROUILLETTE<br>7800 DE BORDEAUX  | 11 1466<br><br>MARCHAND                           | C 25   | 700   | 6700  |                                | 7400                              | 1           | C           | 7400   |  |
| 584270                      | 6910/6900 CLARK<br><br>CANADIAN SILK MANUFACTURING<br>COMPANY / QUEBEC / LIMITED<br>6910 CLARK       | 11 1346<br><br>P1345<br><br>P1345<br><br>P1344    | N 196  | 3750  | 11250   |                                | 15000                             | 5           | N           | 15000  |  |
| 584271                      | COMPTE ANNULÉ<br><br>COMPTE ANNULÉ<br>VOIR COMPTE 584270   |   |  |   |   |                                |                                   |             |             |  |  |
| 584272                      | COMPTE ANNULÉ<br><br>COMPTE ANNULÉ<br>VOIR COMPTE 584270   |   |  |   |   |                                |                                   |             |             |  |  |
| 584278                      | 6816/18 CLARK<br><br>VINCENZO CIAMARRA<br>ANGELINA MANZO<br>SONDRESE S DE B<br>6741 CLARK            | 11 1335<br><br>BRIQUETEUR                         | C 25   | 900   | 2800  |                                | 3700                              | 1           | C           | 3700   |  |
| 584316                      | 6558/56 CLARK<br><br>CELESTE MANETTA 1/3<br>PHILOMENA MANETTA 1/3<br>MARIE MANETTA 1/3<br>6558 CLARK | 11 P1100  | C 25   | 950   | 3550  |                                | 4500                              | 1           | C           | 4500   |  |



ROLL SUPPLEMENTAIRE D'ÉVALUATION DES IMMEUBLES POUR L'EXERCICE FINANCIER COMMENÇANT LE 1<sup>ER</sup> MAI 1953  
 SUPPLEMENTARY VALUATION ROLL OF IMMOVABLE PROPERTY FOR THE FISCAL YEAR COMMENCING 1ST. MAY 1953

RUE  
STREET

QUARTIER  
WARD - ST JEAN

ARRONDISSEMENT ÉLECTORAL  
ELECTORAL DISTRICT

| NO DE COMPTE<br>ACCOUNT NO. | EMPLACEMENT DE L'IMMEUBLE<br>LOCATION OF PROPERTY   | CADASTRE - SUBDIVISION           | ENTRETIEN DES<br>TROTTOIRS<br>PDS DE FRONT  | VALEUR (DOLLARS SEULEMENT) - VALUE (DOLLARS ONLY) |   | VALEUR EXEMPTÉ<br>EXEMPT VALUE | VALEUR IMPOSABLE<br>TAXABLE VALUE | E<br>D<br>C<br>U | D<br>E<br>N<br>O<br>M<br>I<br>N<br>A<br>T<br>I<br>O<br>N | VALEUR POUR LA<br>TAXE SCOLAIRE<br>VALUE FOR<br>SCHOOL TAX | NO DE RÉOLUTION<br>RESOLUTION NO.<br><br>NO DE CERTIFICAT<br>CERTIFICATE NO. |
|-----------------------------|---|----------------------------------|---|---|---|--------------------------------|-----------------------------------|------------------|--|--|--|
|                             | NOM ET ADRESSE DU PROPRIÉTAIRE<br>NAME AND ADDRESS OF OWNER   | OCCUPATION ET<br>AND DÉSIGNATION | MANTENANCE OF<br>SIDEWALKS<br>FEET FRONTAGE | TERRAIN<br>LAND                                   | BÂTIMENTS<br>ET AUTRES ITEX<br>BUILDINGS<br>AND OTHER ITEMS |                                |                                   |                  |  |  |  |
| 584339                      | 6406/04 CLARK<br><br>NICOLA D AMICO<br>6404 CLARK   | 11 1076-9<br><br>JOURNALIER      | C 22  | 750   | 3950  |                                | 4700                              | 1                | C  | 4700   |  |
| 584342                      | L0T CLARK<br><br>CHAMPLAIN OIL PRODUCTS LTD<br>SUN LIFE BLDG  | 11 P1076-6                       | N 218                                       | 650   |   |                                | 650                               | 5                | N  | 650  |  |
| 584369                      | 6481/85 CLARK<br>20/28 BEAUSIEN OUEST<br><br>RENE DURANLEAU<br>283 CH DU TOUR DE<br>L'ILE BIGRAS CD LAVAL | 11 1129<br><br>AVOCAT            | C 131                                       | 2550  | 10450   |                                | 13000                             | 1                | C  | 13000  |  |
| 584392                      | 6763/65 CLARK<br><br>RENE DROUIN  | 11 1290<br><br>MACHINISTE        | C 25  | 850   | 2650  |                                | 3500                              | 1                | C  | 3500   |  |
| 584394                      | 6771/73 CLARK<br><br>J WILLIE DAVIDSON<br>4254 GARNIER  | 11 1689<br><br>INSPECTEUR        | C 168                                       | 550   | 1850  |                                | 2400                              | 1                | C  | 2400   |  |
| 584402                      | 6827/29 CLARK<br><br>DINA /JEANNE / BOURBONNAIS<br>6829 CLARK   | 11 1300<br><br>MECANICIEN        | C 25  | 850   | 2850  |                                | 3700                              | 1                | C  | 3700   |  |
| 584405                      | 6843 CLARK<br><br>FRANK MAGGORINO<br>6843 CLARK   | 11 1303<br><br>MECANICIEN        | C 25  | 850   | 2350  |                                | 3200                              | 1                | C  | 3200   |  |

ROLE SUPPLEMENTAIRE D'ÉVALUATION DES IMMEUBLES POUR L'EXERCICE FINANCIER COMMENÇANT LE 1<sup>ER</sup> MAI 1953  
 SUPPLEMENTARY VALUATION ROLL OF IMMOVABLE PROPERTY FOR THE FISCAL YEAR COMMENCING 1ST. MAY 1953

RUE  
STREET

QUARTIER  
WARD  
ST JEAN

ARRONDISSEMENT ÉLECTORAL  
ELECTORAL DISTRICT

| NO DE COMPTE<br>ACCOUNT NO. | EMPLACEMENT DE L'IMMEUBLE<br>LOCATION OF PROPERTY  | CADASTRE - SUBDIVISION  | ENTRETIEN DES<br>TROTTOIRS<br>POS DE FRONT   | VALEUR (DOLLARS SEULEMENT) - VALUE (DOLLARS ONLY) |  |                                |                                   | PROPORTION<br>SUBSTANCES | E<br>C<br>O<br>U | D<br>E<br>N<br>O<br>M<br>I<br>N<br>A<br>T<br>I<br>O<br>N | VALEUR POUR LA<br>TAXE SCOLAIRE<br>VALUE FOR<br>SCHOOL TAX | NO DE RÉSOLUTION<br>RESOLUTION NO.<br><br>NO DE CERTIFICAT<br>CERTIFICATE NO. |
|-----------------------------|--|---|--|---|--|--------------------------------|-----------------------------------|--------------------------|------------------|--|--|---|
|                             | NOM ET ADRESSE DU PROPRIÉTAIRE<br>NAME AND ADDRESS OF OWNER  | OCCUPATION ET<br>DÉNOMINATION<br>AND DENOMINATION                     | MAINTENANCE OF<br>SIDEWALKS<br>FEET FRONTAGE | TERRAIN<br>LAND                                   | BÂTIMENTS<br>ET AUTRES<br>BÂTIMENTS<br>BUILDINGS<br>AND OTHER<br>ITEMS | VALEUR EXEMPTÉ<br>EXEMPT VALUE | VALEUR IMPOSABLE<br>TAXABLE VALUE |                          |                  |  |  |   |
| 584411                      | 6879/6901 CLARK<br><br>ERNEST ETHIER<br>6560 CLARK   | 11 1313<br>1312<br>COMPTABLE  | C 135  | 2100  | 16400  |                                | 18500                             |                          | 1                | C  | 18500  |   |
| 584412                      | 7019/21/23 CLARK<br><br>ARMAND DESROCHES<br>7019 CLARK   | 11 1414A<br>EMP C P R   | C 25   | 750   | 13520  |                                | 14270                             |                          | 1                | C  | 14270  |   |
| 584419                      | 7059/63 CLARK<br><br>IDA PELOMAN WID OF<br>DAVID SLOAN 1/3<br>6053 AVE DE LESPLANADE<br>FANNY SLOAN WIFE OF<br>SAM SHENKER 2/15<br>6057 AVE DE LESPLANADE<br>HYMAN SLOAN 2/15<br>5989 WAVERLY<br>JOHN SLOAN 2/15<br>7729 AVE QUERBES<br>BETTY SLOAN 2/15<br>6053 AVE DE LESPLANADE<br>LOUIS SLOAN 2/15<br>6053 AVE DE LESPLANADE | 11 1419<br>CUTTER<br>UPHOLSTERER<br>CUTTER<br>STENOGRAPHER<br>CHOPPER | J 25   | 750   | 4050   |                                | 4800                              |                          | 1                | J  | 4800   |   |
| 584427                      | 7119/35 CLARK<br><br>VICTOR SOUTILLIER<br>159 CRAIG OUEST  | 11 1427<br>1428<br>AVOCAT   | C 50   | 1450  | 10950  |                                | 12400                             |                          | 1                | C  | 12400  |   |
| 584430                      | LBT CLARK<br><br>PAUL BEGIN<br>1584 CLARK  | 11 1431<br>CARTER   | C 25   | 750   |  |                                | 750                               |                          | 1                | C  | 750  |   |

ROLE SUPPLEMENTAIRE D'ÉVALUATION DES IMMEUBLES POUR L'EXERCICE FINANCIER COMMENÇANT LE 1<sup>ER</sup> MAI 1953  
 SUPPLEMENTARY VALUATION ROLL OF IMMOVABLE PROPERTY FOR THE FISCAL YEAR COMMENCING 1ST. MAY 1953

RUE  
STREET

QUARTIER  
WARD  
ST JEAN

ARRONDISSEMENT ÉLECTORAL  
ELECTORAL DISTRICT

| NO DE COMPTE<br>ACCOUNT NO. | EMPLACEMENT DE L'IMMEUBLE<br>LOCATION OF PROPERTY<br><br>NOM ET ADRESSE DU PROPRIÉTAIRE<br>NAME AND ADDRESS OF OWNER | CADASTRE - SUBDIVISION<br><br>OCCUPATION ET<br>AND DÉNOMINATION | EXTENSION DES<br>TROTTOIRS<br>POD DE FRONT<br><br>MAINTENANCE OF<br>SIDEWALKS<br>FEET FRONTAGE | VALEUR (DOLLARS SEULEMENT) - VALUE (DOLLARS ONLY) |   |                                |                                   | TROTTOIRS<br>SIDEWALKS | U<br>D<br>O<br>O<br>C | DÉNOMINATION | VALEUR POUR LA<br>TAXE SCOLAIRE<br>VALUE FOR<br>SCHOOL TAX | NO DE RÉOLUTION<br>RESOLUTION NO.<br><br>NO DE CERTIFICAT<br>CERTIFICATE NO. |
|-----------------------------|--|---|--|---|---|--------------------------------|-----------------------------------|------------------------|-----------------------|--------------|--|--|
|                             |  |   |  | TERRAIN<br>LAND                                   | BÂTIMENTS<br>ET AUTRES ÎTÉM<br>BUILDINGS<br>AND OTHER ITEMS | VALEUR EXEMPTÉ<br>EXEMPT VALUE | VALEUR IMPOSABLE<br>TAXABLE VALUE |                        |                       |              |  |  |
| 584431                      | LOT CLARK<br><br>PAUL BEGIN<br>1584 CLARK  | 11 1432<br><br>CARTER   | C 25   | 750   |   |                                | 750                               |                        | 1C                    | 750          |  |  |
| 584432                      | LOT CLARK<br><br>PAUL BEGIN<br>1584 CLARK  | 11 1433<br><br>CARTER   | C 25   | 750   |   |                                | 750                               |                        | 1C                    | 750          |  |  |
| 584433                      | 7171/73 CLARK<br><br>PAUL BEGIN<br>1584 CLARK  | 11 1434<br><br>CARTER   | C 25   | 750   | 2250  |                                | 3000                              |                        | 1C                    | 3000         |  |  |
| 584435                      | 7191/87 CLARK<br><br>FLORIAN GAGNE<br>7191 CLARK   | 11 1437<br><br>MACHINISTE                                       | C 25   | 750   | 4850  |                                | 5600                              |                        | 1C                    | 5600         |  |  |
| 584436                      | 7192/86 BLVD ST LAURENT<br>4/16 JEAN TALON OUEST<br><br>JOSEPH RUSNAK<br>12 JEAN TALON OUEST                         | 11 P1408<br>P1407<br>P1407<br><br>MERCHANT                      | C 123  | 3550  | 13050   |                                | 16600                             |                        | 1C                    | 16600        | <i>but 204-5-6<br/>(7-2-56)</i>                            |  |
| 584450                      | 7094/92 BOUL ST LAURENT<br><br>LOUIS GUERIN<br>6773 ALMA   | 11 P1391<br><br>BARBIER   | C 28   | 2000  | 3000  |                                | 5000                              |                        | 1C                    | 5000         |  |  |

ROLE SUPPLEMENTAIRE D'ÉVALUATION DES IMMEUBLES POUR L'EXERCICE FINANCIER COMMENÇANT LE 1<sup>ER</sup> MAI 1953  
 SUPPLEMENTARY VALUATION ROLL OF IMMOVABLE PROPERTY FOR THE FISCAL YEAR COMMENCING 1ST. MAY 1953

RUE STREET: 83 84 5  
 QUARTIER WARD: ST JEAN  
 ARRONDISSEMENT ÉLECTORAL ELECTORAL DISTRICT

| NO DE COMPTE<br>ACCOUNT NO. | EMPLACEMENT DE L'IMMEUBLE<br>LOCATION OF PROPERTY                      | CADASTRE - SUBDIVISION        | ENTRETIEN DES<br>TROTTOIRS<br>POS DE FRONT   | VALEUR (DOLLARS SEULEMENT) - VALUE (DOLLARS ONLY) |  |                                |                                   | PROPORTION<br>SUBDIVISION | DÉSIGNATION | VALEUR POUR LA<br>TAXE SCOLAIRE<br>VALUE FOR<br>SCHOOL TAX | NO DE RÉOLUTION<br>RESOLUTION NO.<br>NO DE CERTIFICAT<br>CERTIFICATE NO. |
|-----------------------------|--|-------------------------------|--|---|--|--------------------------------|-----------------------------------|---------------------------|-------------|--|--|
|                             | NOM ET ADRESSE DU PROPRIÉTAIRE<br>NAME AND ADDRESS OF OWNER            | OCCUPATION ET<br>DÉNOMINATION | MAINTENANCE OF<br>SIDEWALKS<br>FEET FRONTAGE | TERRAIN<br>LAND                                   | BÂTIMENTS<br>ET AUTRES ÎTMS<br>BUILDINGS<br>AND OTHER ÎTMS | VALEUR EXEMPTÉ<br>EXEMPT VALUE | VALEUR IMPOSABLE<br>TAXABLE VALUE |                           |             |  |  |
| 584454                      | SUD DE 7074 BOUL ST LAURENT<br>MAURICE JARRY<br>LAVAL SUR LE LAC P Q   | 11 P1387<br>P1386             | C 50   | 3500  | 700  |                                | 4200                              | 1C                        | 4200        |  |  |
| 584455                      | COMPTE ANNULÉ<br>VOIR COMPTE 584454                                    |                               |  |   |  |                                |                                   |                           |             |  |  |
| 584461                      | 7030/28 BOUL ST LAURENT<br>OSCAR LANDRY<br>ST JACQUES DE L'ACHIGAN P Q | 11 P1380                      | C 25   | 1750  | 2650   |                                | 4400                              | 1C                        | 4400        |  |  |
|                             |  |                               |  | 51100   | 253120   |                                | 304220                            |                           | 6002287     |  |  |

ROLL SUPPLEMENTAIRE D'ÉVALUATION DES IMMEUBLES POUR L'EXERCICE FINANCIER COMMENÇANT LE 1<sup>ER</sup> MAI 1953  
 SUPPLEMENTARY VALUATION ROLL OF IMMOVABLE PROPERTY FOR THE FISCAL YEAR COMMENCING 1ST. MAY 1953

| NO DE COMPTE<br>ACCOUNT NO. | EMPLACEMENT DE L'IMMEUBLE<br>LOCATION OF PROPERTY   | CADASTRE - SUBDIVISION             | ENTRETIEN DES<br>TROTTOIRS<br>PDS DE FRONT    | VALEUR (DOLLARS SEULEMENT) - VALUE (DOLLARS ONLY) |   | TROTTOIRS<br>SIDEWALKS | E<br>O<br>O<br>U | DÉSIGNATION | VALEUR POUR LA<br>TAXE SCOLAIRE<br>VALUE FOR<br>SCHOOL TAX | NO DE RÉOLUTION<br>RESOLUTION NO.<br>NO DE CERTIFICAT<br>CERTIFICATE NO. |
|-----------------------------|---|------------------------------------|---|---|---|------------------------|------------------|-------------|--|--|
|                             | NOM ET ADRESSE DU PROPRIÉTAIRE<br>NAME AND ADDRESS OF OWNER   | OCCUPATION ET<br>AND D'ÉNONCIATION | MAINTIENANCE OF<br>SIDEWALKS<br>FEET FRONTAGE | TERRAIN<br>LAND                                   | BÂTIMENTS<br>ET AUTRES ITEM<br>BUILDINGS<br>AND OTHER ITEMS |                        |                  |             |  |  |
| 584510                      | 6530/28 BLVD ST LAURENT<br><br>JENNIE ADELAND<br>WIFE C AS TO P OF<br>SCHLOIME BIRENBAUM<br>215 QUÉBEC AVE  | 11 P1166                           | J 25  | 2250  | 3750  |                        |                  | 1J          | 6000   |  |
| 584513                      | 6514/12 BLVD ST LAURENT<br><br>MARIANO DE CASTRIS<br>6431 CLARK   | 11 1165-1                          | C 243   | 2200  | 8300  |                        |                  | 1C          | 10500  |  |
| 584515                      | 6484/82 BLVD ST LAURENT<br><br>BLANCHE JARRY-EPSE DE<br>JOSEPH ANTOINE COUSINEAU<br>6690 ST DENIS           | 11 P1145                           | C 24  | 2850  | 6050  |                        |                  | 1C          | 8900   |  |
| 584517                      | 6472/64 BOUL ST LAURENT<br><br>MANUEL KLAR<br>SAUL KLAR<br>6472 BOUL ST LAURENT                             | 11 P1144                           | J 49  | 4400  | 10600   |                        |                  | 1J          | 15000  |  |
| 584537                      | COMPTE ANNULÉ<br><br>COMPTE ANNULÉ<br>VIR COMPTE 584538   |                                    |   |   |   |                        |                  |             |  |  |
| 584538                      | 6344/34 BOUL ST LAURENT<br><br>HYMAN FELDMAN<br>60 ST SULPICE ROAD<br><br>C/O HANDY ANDY CO<br>480 ATLANTIC | 11 P1133<br>P1133                  | J 50  | 3600  | 11800   |                        |                  | 1J          | 15400  |  |

ROLE SUPPLEMENTAIRE D'ÉVALUATION DES IMMEUBLES POUR L'EXERCICE FINANCIER COMMENÇANT LE 1<sup>ER</sup> MAI 1953  
 SUPPLEMENTARY VALUATION ROLL OF IMMOVABLE PROPERTY FOR THE FISCAL YEAR COMMENCING 1ST. MAY 1953

RUE  
STREET

QUARTIER  
WARD ST JEAN

ARRONDISSEMENT ÉLECTORAL  
ELECTORAL DISTRICT

| NO DE COMPTE<br>ACCOUNT NO. | EMPLACEMENT DE L'IMMEUBLE<br>LOCATION OF PROPERTY  | CADASTRE - SUBDIVISION         | ENTRETIEN DES<br>TROTTOIRS<br>PDS DE FRONT<br>MAINTENANCE OF<br>SIDEWALKS<br>FEET FRONTAGE | VALEUR (DOLLARS SEULEMENT) - VALUE (DOLLARS ONLY) |   | VALEUR EXEMPTÉ<br>EXEMPT VALUE | VALEUR IMPOSABLE<br>TAXABLE VALUE | PROFITS<br>RENTALS | E<br>D<br>O<br>O<br>U | VALEUR POUR LA<br>TAXE SCOLAIRE<br>VALUE FOR<br>SCHOOL TAX | NO DE RÉSOLUTION<br>RESOLUTION NO.<br>NO DE CERTIFICAT<br>CERTIFICATE NO. |
|-----------------------------|--|--------------------------------|--|---|---|--------------------------------|-----------------------------------|--------------------|-----------------------|--|---|
|                             |  |                                |  | TERRAIN<br>LAND                                   | BÂTIMENTS<br>ET AUTRES ITEM<br>BUILDINGS<br>AND OTHER ITEMS |                                |                                   |                    |                       |  |   |
| 584560                      | 6297/99 BLVD ST LAURENT<br>LIVIO DI TULLIO<br>0881 CHARLEVOIX  | 10 P766<br>CORDONNIER          | C 25   | 2050  | 2250  |                                | 4300                              |                    | 1C                    | 4300   |   |
| 584561                      | 6303/05 BOUL ST LAURENT<br>CYRILLE CHAMPAGNE<br>3469 JEANNE MANCE<br>ANNA CHAMPAGNE<br>6007 TRANS ISLAND AVE | 10 P767<br>GARAGISTE           | C 25   | 2050  | 2250  |                                | 4300                              |                    | 1C                    | 4300   |   |
| 584562                      | 6309/11 BOUL ST LAURENT<br>ROSLAND CATAFORD<br>2220 MELROSE AVE  | 10 P768<br>MENUISIER           | C 25   | 2050  | 2450  |                                | 4500                              |                    | 1C                    | 4500   |   |
| 584563                      | 6365/89 BOUL ST LAURENT<br>ALEX SHATILLA<br>15 AVE PERONNE<br>DOUTREMONT P Q                                 | 10 P780<br>MERCHANT            | N 25   | 2050  | 8750  |                                | 10800                             |                    | 1N                    | 10800  |   |
| 584575                      | 6519 BOUL ST LAURENT<br>ALFRED GAGLIARDI<br>75 SHAMROCK  | 10 P1214<br>CITY<br>COUNCILLOR | C 26   | 3200  | 7800  |                                | 11000                             |                    | 1C                    | 11000  |   |
| 584584                      | 6565/69 BOUL ST LAURENT<br>EXCEL 5 TO 1 00 STORES<br>LIMITED   | 10 P1223                       | N 28   | 3050  | 7450  |                                | 10500                             |                    | 5N                    | 10500  |   |

ROLE SUPPLEMENTAIRE D'ÉVALUATION DES IMMEUBLES POUR L'EXERCICE FINANCIER COMMENÇANT LE 1<sup>ER</sup> MAI 1953  
 SUPPLEMENTARY VALUATION ROLL OF IMMOVABLE PROPERTY FOR THE FISCAL YEAR COMMENCING 1ST. MAY 1953

| RUE<br>STREET | QUARTIER<br>WARD | ARRONDISSEMENT (REGIONAL)<br>ELECTORAL DISTRICT | ST. JEAN | NO DE COMPTE<br>ACCOUNT NO. | EMPLACEMENT DE L'IMMEUBLE<br>LOCATION OF PROPERTY           |  | CADASTRE - SUBDIVISION |                        | MUTATION DES<br>IMMEUBLES<br>FOR DE TRANSFER | VALEUR (DOLLARS SEULEMENT) - VALUE (DOLLARS ONLY) |                                   |               | DÉSIGNATION<br>DENOMINATION | VALEUR POUR LA<br>TAXE SCOLAIRE<br>VALUE FOR<br>SCHOOL TAX | NO DE RÉOLUTION<br>RESOLUTION NO.<br>NO DE CERTIFICAT<br>CERTIFICATE NO. |
|---------------|------------------|---|----------|-----------------------------|---|--|------------------------|------------------------|--|---|-----------------------------------|---------------|-----------------------------|--|--|
|               |                  |   |          |                             | NOM ET ADRESSE DU PROPRIÉTAIRE<br>NAME AND ADDRESS OF OWNER | OCCUPATION ET<br>DÉNOMINATION  | TERRAIN<br>LAND        | BÂTIMENTS<br>BUILDINGS |  | VALEUR EXEMPTÉ<br>EXEMPT VALUE                    | VALEUR IMPOSABLE<br>TAXABLE VALUE |               |                             |  |  |
| 584598        |                  |   |          |                             | 6655 BLVD ST LAURENT  | 100  | P1276A                 |                        |  |   |                                   |               |                             |  |  |
|               |                  |   |          |                             |   |  | P1276B                 |                        |  |   |                                   |               |                             |  |  |
|               |                  |   |          |                             |   |  | 1277A                  |                        |  |   |                                   |               |                             |  |  |
|               |                  |   |          |                             |   |  | 1277B                  |                        |  |   |                                   |               |                             |  |  |
|               |                  |   |          |                             |   |  | DE LA                  |                        |  |   |                                   |               |                             |  |  |
|               |                  |   |          |                             |   |  | 1278                   |                        |  |   |                                   |               |                             |  |  |
|               |                  |   |          |                             |   |  | DE LA                  |                        |  |   |                                   |               |                             |  |  |
|               |                  |   |          |                             |   |  | 1279                   |                        |  |   |                                   |               |                             |  |  |
|               |                  |   |          |                             |   |  | 1280                   |                        |  |   |                                   |               |                             |  |  |
|               |                  |   |          |                             |   |  | DE LA                  |                        |  |   |                                   |               |                             |  |  |
|               |                  |   |          |                             |   |  | 1281                   |                        |  |   |                                   |               |                             |  |  |
|               |                  |   |          |                             |   |  | DE LA                  |                        |  |   |                                   |               |                             |  |  |
|               |                  |   |          |                             |   |  | 1282                   |                        |  |   |                                   |               |                             |  |  |
|               |                  |   |          |                             |   |  | DE LA                  |                        |  |   |                                   |               |                             |  |  |
|               |                  |   |          |                             |   |  | 1283                   |                        |  |   |                                   |               |                             |  |  |
|               |                  |   |          |                             |   |  | 1284                   |                        |  |   |                                   |               |                             |  |  |
|               |                  |   |          |                             |   | RUELLE   | P1275                  |                        |  |   |                                   |               |                             |  |  |
|               |                  |   |          |                             |   |  | 1274                   |                        |  |   |                                   |               |                             |  |  |
|               |                  |   |          |                             |   |  | P1273                  |                        |  |   |                                   |               |                             |  |  |
|               |                  |   |          |                             |   |  | 1244                   |                        |  |   |                                   |               |                             |  |  |
|               |                  |   |          |                             |   |  |                        | E                      | 4724   | 22700   | 210300                            | 233000        | X11E                        | 233000   |  |
|               |                  |   |          |                             |   | L'ŒUVRE ET FABRIQUE DE<br>LA PAROISSE ST JEAN DE<br>LA CROIX<br>6655 BLVD ST LAURENT |                        |                        |  |   |                                   |               |                             |  |  |
| 584604        |                  |   |          |                             | 6739<br>LOT BLVD ST LAURENT                                 | 100  | P1596                  |                        |  |   |                                   |               |                             |  |  |
|               |                  |   |          |                             |   |  |                        | N                      | 25   | 2450  | 27550                             | 27550<br>2450 | 5N                          | 27550<br>2450  | RES. No. 54/1968<br>(8/2/54)   |
|               |                  |   |          |                             | A FORGET INC<br>6707 BLVD ST LAURENT                        |  |                        |                        |  |   |                                   |               |                             |  |  |

RÔLE SUPPLÉMENTAIRE D'ÉVALUATION DES IMMEUBLES POUR L'EXERCICE FINANCIER COMMENÇANT LE 1<sup>ER</sup> MAI 1953  
 SUPPLEMENTARY VALUATION ROLL OF IMMOVABLE PROPERTY FOR THE FISCAL YEAR COMMENCING 1ST. MAY 1953

RUE  
STREET

QUARTIER  
WARD ST JEAN

ARRONDISSEMENT ÉLECTORAL  
ELECTORAL DISTRICT

| NO DE COMPTE<br>ACCOUNT NO. | EMPLACEMENT DE L'IMMEUBLE<br>LOCATION OF PROPERTY           | CADASTRE - SUBDIVISION           |          | ENTRETIEN DES<br>TROTTOIRS<br>FEET DE FRONT | VALEUR (DOLLARS SEULEMENT) - VALUE (DOLLARS ONLY) |                 |   |                                | PROTECTOR<br>SUBDIVISION | U<br>D<br>O<br>C | VALEUR POUR LA<br>TAXE SCOLAIRE<br>VALUE FOR<br>SCHOOL TAX | NO DE RÉSOLUTION<br>RESOLUTION NO.<br><br>NO DE CERTIFICAT<br>CERTIFICATE NO. |
|-----------------------------|---|----------------------------------|----------|---|---|-----------------|---|--------------------------------|--------------------------|------------------|--|---|
|                             | NOM ET ADRESSE DU PROPRIÉTAIRE<br>NAME AND ADDRESS OF OWNER | OCCUPATION ET<br>AND DÉSIGNATION |          |   | MMAINTENANCE OF<br>SIDEWALKS<br>FEET FRONTAGE     | TERRAIN<br>LAND | BÂTIMENTS<br>ET AUTRES ITEM<br>BUILDINGS<br>AND OTHER ITEMS | VALEUR EXEMPTÉ<br>EXEMPT VALUE |                          |                  |  |   |
| 584606                      | 6749 BOUL ST LAURENT  | 100                              | P1598    |   |   |                 |   |                                |                          |                  |  |   |
|                             |   |                                  | P1599    |   |   |                 |   |                                |                          |                  |  |   |
|                             |   |                                  | P1600    |   |   |                 |   |                                |                          |                  |  |   |
|                             |   |                                  | P1601    |   |   |                 |   |                                |                          |                  |  |   |
|                             |   |                                  | P1602    |   |   |                 |   |                                |                          |                  |  |   |
|                             | ISIDORE NAMEROW<br>524 STE CATHERINE RD<br>OUTREMONT        |                                  | MERCHANT | 125   | 12250   | 37650           |   | 49900                          | 1                        | 49900            |  |   |
| 584607                      | COMPTE ANNULÉ   |                                  |          |   |   |                 |   |                                |                          |                  |  |   |
|                             | VOIR COMPTE NO 584606                                       |                                  |          |   |   |                 |   |                                |                          |                  |  |   |
| 584608                      | COMPTE ANNULÉ   |                                  |          |   |   |                 |   |                                |                          |                  |  |   |
|                             | VOIR COMPTE NO 584606                                       |                                  |          |   |   |                 |   |                                |                          |                  |  |   |
| 584620                      | 6885/87 BOUL ST LAURENT                                     | 100                              | P1070    |   |   |                 |   |                                |                          |                  |  |   |
|                             | LOUIS GARELLEK ALIEN<br>1199 VAN HORNE AVE                  |                                  | BUTCHER  | 25  | 2500  | 4500            |   | 7000                           | 1                        | 7000             |  |   |
| 584626                      | 6975/77 BOUL ST LAURENT                                     | 10                               | P1155    |   |   |                 |   |                                |                          |                  |  |   |
|                             | FIORAVANTE BAGGIO<br>42 MOZART                              |                                  | MERCHANT | 25  | 2250  | 8450            |   | 10700                          | 1                        | 10700            |  |   |
| 584628                      | 6995 BOUL ST LAURENT  | 10                               | P1157    |   |   |                 |   |                                |                          |                  |  |   |
|                             |   |                                  | P1158    |   |   |                 |   |                                |                          |                  |  |   |
|                             | ELIE GALARNEAU<br>8162 AVE OUTREMONT                        |                                  | MERCHANT | 157   | 6550  | 450             |   | 7000                           | 1                        | 7000             |  |   |



ROLE SUPPLEMENTAIRE D'ÉVALUATION DES IMMEUBLES POUR L'EXERCICE FINANCIER COMMENÇANT LE 1<sup>ER</sup> MAI 1953  
 SUPPLEMENTARY VALUATION ROLL OF IMMOVABLE PROPERTY FOR THE FISCAL YEAR COMMENCING 1ST. MAY 1953

RUE  
STREET

QUARTIER  
WARD ST JEAN

ARRONDISSEMENT ÉLECTORAL  
ELECTORAL DISTRICT

| NO DE COMPTE<br>ACCOUNT NO. | EMPLACEMENT DE L'IMMEUBLE<br>LOCATION OF PROPERTY  | CADASTRE - SUBDIVISION                   | ENTRETIEN DES<br>TROTTOIRS<br>PDS DE FRONT   | VALEUR (DOLLARS SEULEMENT) - VALUE (DOLLARS ONLY) |  |                                |                                   | VALEUR POUR LA<br>TAXE SCOLAIRE<br>VALUE FOR<br>SCHOOL TAX | NO DE RÉOLUTION<br>RESOLUTION NO. |
|-----------------------------|--|--|--|---|--|--------------------------------|-----------------------------------|--|-----------------------------------|
|                             | NOM ET ADRESSE DU PROPRIÉTAIRE<br>NAME AND ADDRESS OF OWNER  | OCCUPATION BY<br>AND DÉNOMINATION        | MAINTENANCE OF<br>SIDEWALKS<br>FEET FRONTAGE | TERRAIN<br>LAND                                   | BÂTIMENTS<br>ET AUTRES ICI<br>BUILDINGS<br>AND OTHER ITEMS | VALEUR EXEMPTÉ<br>EXEMPT VALUE | VALEUR IMPOSABLE<br>TAXABLE VALUE |  |                                   |
| 584631                      | 7031/35 BLVD ST LAURENT<br><br>WILLIAM GROSSMAN<br>7401 AVE CHRISTOPHE COLOMB<br>HERMAN HAIN<br>3185 VAN HORNE AVE<br><br>C/O HAIN S HOME APPLIANCES<br>7035 BLVD ST LAURENT | 10 P1203<br><br>MERCHANT<br><br>MERCHANT | 25   | 2200  | 10800  |                                | 13000                             | 1  | 13000                             |
| 584635                      | 7085 BOUL ST LAURENT<br><br>HENRI MAURICE JARRY<br>9 DES CHENES<br>LAVAL SUR LE LAC D Q  | 10 P997<br><br>INDUSTRIEL                | 171  | 6500  | 79500  |                                | 86000                             | 1  | 86000                             |
| 584636                      | COMPTE ANNULÉ<br><br>COMPTE ANNULÉ<br>VOIR COMPTE 584635   |  |  |   |  |                                |                                   |  |                                   |
| 584638                      | 7121 BLVD ST LAURENT<br><br>DAVID POISSANT<br>45 EST JEAN TALON  | 10 P1025<br><br>COMMERCANT               | 50   | 3700  | 630  |                                | 4330                              | 1  | 4330                              |
| 584639                      | COMPTE ANNULÉ<br><br>COMPTE ANNULÉ<br>VOIR COMPTE 584638   |  |  |   |  |                                |                                   |  |                                   |

ROLE SUPPLEMENTAIRE D'ÉVALUATION DES IMMEUBLES POUR L'EXERCICE FINANCIER COMMENÇANT LE 1<sup>ER</sup> MAI 1953  
 SUPPLEMENTARY VALUATION ROLL OF IMMOVABLE PROPERTY FOR THE FISCAL YEAR COMMENCING 1ST. MAY 1953

RUE  
STREET

QUARTIER  
WARD  
ST JEAN

ARRONDISSEMENT ÉLECTORAL  
ELECTORAL DISTRICT

| NO DE COMPTE<br>ACCOUNT NO. | EMPLACEMENT DE L'IMMEUBLE<br>LOCATION OF PROPERTY                 | CADASTRE - SUBDIVISION<br>OCCUPATION ET<br>AND DÉSIGNATION | ENTRETIEN DES<br>TROTTIRS<br>POS DE FRONT<br>MAINTENANCE OF<br>SIDEWALKS<br>FEET FRONTAGE | VALEUR (DOLLARS SEULEMENT) - VALUE (DOLLARS ONLY) |      | VALEUR EXEMPTÉ<br>EXEMPT VALUE | VALEUR IMPOSABLE<br>TAXABLE VALUE | TERRAIN<br>LAND | BÂTIMENTS<br>ET AUTRES ITEM<br>BUILDINGS<br>AND OTHER ITEMS | VALEUR POUR LA<br>TAXE SCOLAIRE<br>VALUE FOR<br>SCHOOL TAX | NO DE RÉSOLUTION<br>RESOLUTION NO.<br>NO DE CERTIFICAT<br>CERTIFICATE NO. |
|-----------------------------|---|--|---|---|------|--------------------------------|-----------------------------------|-----------------|---|--|---|
|                             |   |  |   |   |      |                                |                                   |                 |   |  |   |
| 584643                      | 7116/7096 ST DOMINIQUE  | 10 1019-3  |   |   |      |                                |                                   |                 |   |  |   |
|                             |   | 1020-3   |   |   |      |                                |                                   |                 |   |  |   |
|                             |   | 1021-3   |   |   |      |                                |                                   |                 |   |  |   |
|                             |   | 1019-2   |   |   |      |                                |                                   |                 |   |  |   |
|                             |   | 1020-2   |   |   |      |                                |                                   |                 |   |  |   |
|                             |   | 1021-2   |   |   |      |                                |                                   |                 |   |  |   |
|                             | HENRI DUPRE<br>4653 AVE DU PARC                                   | AGENT  | C 65  | 1750  | 9050 |                                | 10800                             |                 | 1C  | 10800  |   |
| 584645                      | LOT ST DOMINIQUE  | 10 1197  |   |   |      |                                |                                   |                 |   |  |   |
|                             | DAJUST DRIVE YOURSELF INC<br>7011 BOUL ST LAURENT                 |  | N 25  | 1100  |      |                                | 1100                              |                 | 5N  | 1100   |   |
| 584648                      | 5990/80 ST DOMINIQUE  | 10 1147  |   |   |      |                                |                                   |                 |   |  |   |
|                             | LEO DESROCHERS 1/50   | CULTIVATEUR  | C 25  | 1100  | 6400 |                                | 7500                              |                 | 1C  | 7500   |   |
|                             | JULES DESROCHERS 5/50   | RENTIER  |   |   |      |                                |                                   |                 |   |  |   |
|                             | ST ESPRIT CD MONTCALM   |  |   |   |      |                                |                                   |                 |   |  |   |
|                             | ADHEMAR LAMARCHE 36/550   | CULTIVATEUR  |   |   |      |                                |                                   |                 |   |  |   |
|                             | ST ESPRIT   |  |   |   |      |                                |                                   |                 |   |  |   |
|                             | BENOIT LAMARCHE /FILS/  | CULTIVATEUR  |   |   |      |                                |                                   |                 |   |  |   |
|                             | ST ESPRIT 24/550  |  |   |   |      |                                |                                   |                 |   |  |   |
|                             | ANTOINETTE LAMARCHE 6/550   |  |   |   |      |                                |                                   |                 |   |  |   |
|                             | ST ESPRIT   |  |   |   |      |                                |                                   |                 |   |  |   |
|                             | JEANNE PELLERIN   |  |   |   |      |                                |                                   |                 |   |  |   |
|                             | EPSE S DE B DE  |  |   |   |      |                                |                                   |                 |   |  |   |
|                             | GILBERT BOURCIER 38/50  | ELECTRICIEN  |   |   |      |                                |                                   |                 |   |  |   |
|                             | A/S MME GILBERT BOURCIER<br>7778 BERRI                            |  |   |   |      |                                |                                   |                 |   |  |   |
| 584678                      | 6580/74 ST DOMINIQUE  | 10 1253  |   |   |      |                                |                                   |                 |   |  |   |
|                             | DELIA GINGRAS<br>VEUVE DE<br>JOSEPH PAQUETTE<br>6383 ST DOMINIQUE |  | C 25  | 1150  | 2350 |                                | 9500                              |                 | 1C  | 9500   |   |

ROLE SUPPLEMENTAIRE D'ÉVALUATION DES IMMEUBLES POUR L'EXERCICE FINANCIER COMMENÇANT LE 1<sup>ER</sup> MAI 1953  
 SUPPLEMENTARY VALUATION ROLL OF IMMOVABLE PROPERTY FOR THE FISCAL YEAR COMMENCING 1ST. MAY 1953

RUE  
STREET

QUARTIER  
WARD  
ST JEAN

ARRONDISSEMENT ÉLECTORAL  
ELECTORAL DISTRICT

| NO DE COMPTE<br>ACCOUNT NO. | EMPLACEMENT DE L'IMMEUBLE<br>LOCATION OF PROPERTY  | CADASTRE - SUBDIVISION<br>OCCUPATION ET<br>AND DÉNOMINATION | ENTRETIEN DES<br>TROTTOIRS<br>PDS DE FRONT<br>MAINTENANCE OF<br>SIDEWALKS<br>FEET FRONTAGE | VALEUR (DOLLARS SEULEMENT) - VALUE (DOLLARS ONLY) |   | VALEUR EXEMPTÉ<br>EXEMPT VALUE | VALEUR IMPOSABLE<br>TAXABLE VALUE | PROPORTION<br>D'IMPÔT<br>RÉSIDENTIEL<br>RESIDENTIAL<br>RATES | E<br>D<br>O<br>C<br>U<br>M<br>E<br>N<br>T<br>A<br>T<br>I<br>O<br>N | VALEUR POUR LA<br>TAXE SCOLAIRE<br>VALUE FOR<br>SCHOOL TAX | NO DE RÉOLUTION<br>RESOLUTION NO.<br>NO DE CERTIFICAT<br>CERTIFICATE NO. |
|-----------------------------|--|---|--|---|---|--------------------------------|-----------------------------------|--|--|--|--|
|                             |  |   |  | TERRAIN<br>LAND                                   | BÂTIMENTS<br>ET AUTRES ITEM<br>BUILDINGS<br>AND OTHER ITEMS |                                |                                   |  |  |  |  |
| 584679                      | 6572/66 ST DOMINIQUE<br><br>GERMAINE ST GERMAIN<br>EPSE S DE B DE<br>DANTE CORBO                         | 10 1252<br><br>C<br>GERANT                                  | 25   | 1 150   | 2 650   |                                | 9 800                             |  | 1 C  | 9 800  |  |
| 584704                      | 6269/71 ST DOMINIQUE<br><br>LUIGI SANTANTONIO<br>6271 ST DOMINIQUE                                       | 10 827-2<br><br>C<br>MARCHAND                               | 21 3   | 1 050   | 3 150   |                                | 4 200                             |  | 1 C  | 4 200  |  |
| 584715                      | 6363/67 ST DOMINIQUE<br><br>MARIE ANNE CHAMPAGNE<br>EPSE S DE B DE<br>GERARD GADBOIS<br>4833 AVE DU PARC | 10 833-1<br><br>C<br>COMMIS                                 | 21 3   | 1 050   | 5 150   |                                | 6 200                             |  | 1 C  | 6 200  |  |
| 584729                      | 6481/91 ST DOMINIQUE<br><br>JULIETTE BOURRET<br>2879 ST URBAIN   | 10 858-2<br>859-2<br><br>C                                  | 25   | 1 750   | 7 150   |                                | 8 900                             |  | 1 C  | 8 900  |  |
| 584744                      | 6591/95 ST DOMINIQUE<br><br>JACQUES DESJARDINS<br>8852 BOUL ST LAURENT                                   | 10 1308<br><br>C<br>SURINTENDANT                            | 25   | 1 200   | 6 200   |                                | 7 400                             |  | 1 C  | 7 400  |  |
| 584769                      | 6795/6805 ST DOMINIQUE<br><br>LEONNE GODIN VVE DE<br>ADOLPHE SAUVAGEAU<br>1933 BLVD GOUIN EST            | 10 1649<br>P1648<br><br>C                                   | 30   | 1 450   | 7 550   |                                | 9 000                             |  | 1 C  | 9 000  |  |

ROLE SUPPLEMENTAIRE D'ÉVALUATION DES IMMEUBLES POUR L'EXERCICE FINANCIER COMMENÇANT LE 1<sup>ER</sup> MAI 1953  
 SUPPLEMENTARY VALUATION ROLL OF IMMOVABLE PROPERTY FOR THE FISCAL YEAR COMMENCING 1ST. MAY 1953

| RUE<br>STREET               | QUARTIER<br>WARD   | ARRONDISSEMENT ÉLECTORAL<br>ELECTORAL DISTRICT    | ENTRETIEN DES<br>TROTTOIRS<br>PDS DE FRONT  | VALEUR (DOLLARS SEULEMENT) — VALUE (DOLLARS ONLY) |   |                                |                                   | E<br>D<br>O<br>U | DÉSIGNATION | VALEUR POUR LA<br>TAXE SCOLAIRE<br>VALUE FOR<br>SCHOOL TAX | NO DE RÉSOLUTION<br>RESOLUTION NO. |
|-----------------------------|--|---|---|---|---|--------------------------------|-----------------------------------|------------------|-------------|--|------------------------------------|
|                             |  |   |   | TERRAIN<br>LAND                                   | BÂTIMENTS<br>ET AUTRES ITEM<br>BUILDINGS<br>AND OTHER ITEMS | VALEUR EXEMPTÉ<br>EXEMPT VALUE | VALEUR IMPOSABLE<br>TAXABLE VALUE |                  |             |  |                                    |
| NO DE COMPTE<br>ACCOUNT NO. | EMPLACEMENT DE L'IMMEUBLE<br>LOCATION OF PROPERTY  | CADASTRE - SUBDIVISION                            | MANTENANCE OF<br>SIDEWALKS<br>FEET FRONTAGE |   |   |                                |                                   |                  |             |  |                                    |
|                             | NOM ET ADRESSE DU PROPRIÉTAIRE<br>NAME AND ADDRESS OF OWNER  | OCCUPATION ET<br>DÉNOMINATION<br>AND DENOMINATION |   |   |   |                                |                                   |                  |             |  |                                    |
| 584770                      | 6811/27 ST DOMINIQUE<br>EXIMER LUSSIER<br>6821 ST DOMINIQUE  | 10 1664<br>MARCHAND                               | C 124                                       | 1350  | 10050   |                                | 11400                             | 1C               | 11400       |  |                                    |
| 584772                      | 6863/67 ST DOMINIQUE<br>JOSEPH SERRE<br>50 EST JEAN TALON  | 10 2100<br>RENTIER                                | C 23  | 1300  | 6000  |                                | 7300                              | 1C               | 7300        |  |                                    |
| 584773                      | 6871/75 ST DOMINIQUE<br>JOSEPH SERRE<br>50 EST JEAN TALON  | 10 2101<br>RENTIER                                | C 23  | 1300  | 6000  |                                | 7300                              | 1C               | 7300        |  |                                    |
| 584786                      | 7021/25 ST DOMINIQUE<br>EGLANTINE ROCH<br>EPSE S DE C ET DE B DE<br>J DONAT CLEROUX<br>7023 ST DOMINIQUE | 10 1193<br>RESTAURATEUR                           | C 30  | 1400  | 6600  |                                | 8000                              | 1C               | 8000        |  |                                    |
| 584805                      | 6722/20 AVE CASGRAIN<br>CARMINE SABELLI<br>6722 AVE CASGRAIN   | 10 1651<br>JOURNALIER                             | C 25  | 1000  | 5000  |                                | 4000                              | 1C               | 4000        |  |                                    |
| 584807                      | 6674/78 AVE CASGRAIN<br>MARIA GRUNDSKY WIDOW OF<br>JOSEPH SCHMIDT<br>6674 CASGRAIN                       | 10 1353   | C 26  | 1050  | 11450   |                                | 12500                             | 1C               | 12500       |  |                                    |

SUPPLEMENTARY VALUATION ROLL OF IMMOVABLE PROPERTY FOR THE FISCAL YEAR COMMENCING 1<sup>ST</sup>. MAY 1953

RUE STREET: 03 00 3 000  
 QUARTIER WARD: ST JEAN  
 ARRONDISSEMENT ELECTORAL ELECTORAL DISTRICT

| NO DE COMPTE<br>ACCOUNT NO. | EMPLACEMENT DE L'IMMEUBLE<br>LOCATION OF PROPERTY   | CADASTRE - SUBDIVISION        | ENTRETIEN DES<br>TROTTOIRS<br>POS DE FRONT   | VALEUR (DOLLARS SEULEMENT) - VALUE (DOLLARS ONLY) |   |                                |                                   | TROTTOIRS<br>SIDEWALKS | E<br>D<br>O<br>C | DÉSIGNATION | VALEUR POUR LA<br>TAXE SCOLAIRE<br>VALUE FOR<br>SCHOOL TAX | NO DE RÉSOLUTION<br>RESOLUTION NO. |
|-----------------------------|---|-------------------------------|--|---|---|--------------------------------|-----------------------------------|------------------------|------------------|-------------|--|------------------------------------|
|                             | NOM ET ADRESSE DU PROPRIÉTAIRE<br>NAME AND ADDRESS OF OWNER   | OCCUPATION ET<br>DÉNOMINATION | MAINTENANCE OF<br>SIDEWALKS<br>FEET FRONTAGE | TERRAIN<br>LAND                                   | BÂTIMENTS<br>ET AUTRES ÎTÈM<br>BUILDINGS<br>AND OTHER ITEMS | VALEUR EXEMPTÉ<br>EXEMPT VALUE | VALEUR IMPOSABLE<br>TAXABLE VALUE |                        |                  |             |  |                                    |
| 584809                      | 6666/62 AVE CASGRAIN<br><br>LAURETTE L ALLEMAND VVE DE<br>JOSEPH MOREAU 1/2<br>LUDGER MOREAU 1/6<br>NARCISSE MOREAU 1/6<br>ABSOLON HENRI MOREAU 1/12<br>LEA MOREAU 1/36<br>182 SELBY WESTMOUNT<br>DORIS MOREAU 1/36<br>JOSEPH MOREAU 1/36 | 10 1351                       | C 25   | 1000  | 6900  |                                | 7900                              |                        | 1C               | 7900        |  |                                    |
| 584823                      | 6578/76 AVE CASGRAIN<br><br>BENIAMINO MUCCI<br>6798 CLARK   | 10 1336                       | C 25   | 1000  | 3100  |                                | 4100                              |                        | 1C               | 4100        |  |                                    |
| 584828                      | 6552/42 AVE CASGRAIN<br><br>TERZO BOSCHI<br>6277 CASGRAIN<br><br>MOTIVE POWER INCLUDED<br>5 H P   | 10 1331                       | P 25   | 1000  | 7000  |                                | 8000                              |                        | 1P               | 8000        |  |                                    |
| 584835                      | 6520/18 AVE CASGRAIN<br><br>ROSILIA LACELLE VVE DE<br>DAMASE DESLAURIERS<br>6518 AVE CASGRAIN   | 10 P1325                      | C 25   | 1000  | 2900  |                                | 3900                              |                        | 1C               | 3900        |  |                                    |
| 584855                      | 6336/34 AVE CASGRAIN<br><br>DOMINIQUE BOUCHER<br>6334 AVE CASGRAIN  | 10 848-2                      | C 213  | 850   | 3150  |                                | 4000                              |                        | 1C               | 4000        |  |                                    |

ROLE SUPPLEMENTAIRE D'ÉVALUATION DES IMMEUBLES POUR L'EXERCICE FINANCIER COMMENÇANT LE 1<sup>ER</sup> MAI 1953  
 SUPPLEMENTARY VALUATION ROLL OF IMMOVABLE PROPERTY FOR THE FISCAL YEAR COMMENCING 1<sup>ST</sup>. MAY 1953

RUE  
STREET

QUARTIER  
WARD ST JEAN

ARRONDISSEMENT ÉLECTORAL  
ELECTORAL DISTRICT

| NO DE COMPTE<br>ACCOUNT NO. | EMPLACEMENT DE L'IMMEUBLE<br>LOCATION OF PROPERTY   | CADASTRE - SUBDIVISION                            | ENTRETIEN DES<br>TROTTOIRS<br>POS DE FRONT   | VALEUR (DOLLARS SEULEMENT) -- VALUE (DOLLARS ONLY) |   |                                |                                   | TROTTOIRS<br>SIDEWALKS | E<br>D<br>O<br>U | DÉSIGNATION | VALEUR POUR LA<br>TAXE SCOLAIRE<br>VALUE FOR<br>SCHOOL TAX | NO DE RÉOLUTION<br>RESOLUTION NO. |
|-----------------------------|---|---|--|--|---|--------------------------------|-----------------------------------|------------------------|------------------|-------------|--|-----------------------------------|
|                             | NOM ET ADRESSE DU PROPRIÉTAIRE<br>NAME AND ADDRESS OF OWNER   | OCCUPATION ET<br>DÉNOMINATION<br>AND DÉNOMINATION | MAINTENANCE OF<br>SIDEWALKS<br>FEET FRONTAGE | TERRAIN<br>LAND                                    | BÂTIMENTS<br>ET AUTRES ITEM<br>BUILDINGS<br>AND OTHER ITEMS | VALEUR EXEMPTÉ<br>EXEMPT VALUE | VALEUR IMPOSABLE<br>TAXABLE VALUE |                        |                  |             |  |                                   |
| 584863                      | 6266/56 AVE CASGRAIN<br><br>JOSEPH LEGOFF<br>3467 STE FAMILLE   | 10 843-1<br>P843-2                                | C 28.4                                       | 1150   | 5950  |                                | 7100                              |                        | 1C               | 7100        |  |                                   |
| 584878                      | 6215 AVE CASGRAIN<br><br>RAOUL NAUD<br>BLANCHE DUSABLON SON EPSE<br>6215 AVE CASGRAIN                         | 10 867  | C 26   | 1000   | 3500  |                                | 4500                              |                        | 1C               | 4500        |  |                                   |
| 584883                      | 6257/67 AVE CASGRAIN<br><br>FERDINAND ST JACQUES<br>6749 BOYER  | 10 870-A  | C 25   | 1000   | 7700  |                                | 8700                              |                        | 1C               | 8700        |  |                                   |
| 584884                      | COMPTE ANNULÉ.<br><br>COMPTE ANNULÉ<br>VIR COMPTES 587117 ET 587118   |   |  |  |   |                                |                                   |                        |                  |             |  |                                   |
| 584886                      | 6287/89 AVE CASGRAIN<br><br>ANTHIME ROY<br>5020 BOUL PIE 1X   | 10 872A   | C 25   | 1000   | 6000  |                                | 7000                              |                        | 1C               | 7000        |  |                                   |
| 584887                      | 6293 AVE CASGRAIN<br><br>SAMUEL JOSEPH 1/2<br>130 VILLENEUVE OUEST<br>MYER JOSEPH 1/2<br>130 VILLENEUVE OUEST | 10 873  | L 25   | 1000   | 1800  |                                | 2800                              |                        | 1L               | 2800        |  |                                   |

ROLE SUPPLEMENTAIRE D'ÉVALUATION DES IMMEUBLES POUR L'EXERCICE FINANCIER COMMENÇANT LE 1<sup>ER</sup> MAI 1953  
 SUPPLEMENTARY VALUATION ROLL OF IMMOVABLE PROPERTY FOR THE FISCAL YEAR COMMENCING 1ST. MAY 1953

RUE  
STREET

QUARTIER  
WARD ST JEAN

ARRONDISSEMENT ÉLECTORAL  
ELECTORAL DISTRICT

| NO DE COMPTE<br>ACCOUNT NO. | EMPLACEMENT DE L'IMMEUBLE<br>LOCATION OF PROPERTY                                    | CADASTRE - SUBDIVISION<br>OCCUPATION ET<br>AND DÉNOMINATION | ENTRETIEN DES<br>TROTTOIRS<br>PDS DE FRONT<br>MAINTENANCE OF<br>SIDEWALKS<br>FEET FRONTAGE | VALEUR (DOLLARS SEULEMENT) - VALUE (DOLLARS ONLY) |   | VALEUR EXEMPTÉ<br>EXEMPT VALUE | VALEUR IMPOSABLE<br>TAXABLE VALUE | FACTORY<br>SIDEWALKS | E<br>D<br>C<br>O<br>C<br>D<br>E<br>N<br>O<br>M<br>I<br>N<br>A<br>T<br>I<br>O<br>N | VALEUR POUR LA<br>TAXE SCOLAIRE<br>VALUE FOR<br>SCHOOL TAX | NO DE RÉOLUTION<br>RESOLUTION NO.<br>NO DE CERTIFICAT<br>CERTIFICATE NO. |
|-----------------------------|--|---|--|---|---|--------------------------------|-----------------------------------|----------------------|---|--|--|
|                             |  |   |  | TERRAIN<br>LAND                                   | BÂTIMENTS<br>ET AUTRES ITEM<br>BUILDINGS<br>AND OTHER ITEMS |                                |                                   |                      |   |  |  |
| 584898                      | 6415/19 AVE CASGRAIN<br><br>LOUIS LEOPOLD<br>4006 LAVAL                              | 10 901-3<br>DE LA<br>901-A-3<br>DE LA<br>902-3<br>MARCHAND  | 24   | 950   | 4850  |                                | 5800                              |                      | 1   | 5800   |  |
| 584899                      | 6421/25 AVE CASGRAIN<br><br>LOUIS LEOPOLD<br>4006 LAVAL                              | 10 901-2<br>DE LA<br>901-A-3<br>DE LA<br>902-2<br>MARCHAND  | 24   | 950   | 4850  |                                | 5800                              |                      | 1   | 5800   |  |
| 584925                      | 6649/53 AVE CASGRAIN<br><br>YVONNE GOUIN VVE DE<br>SAMUEL SIGUE<br>6649 AVE CASGRAIN | 10 1397<br>C<br>USUFRUITE                                   | 25   | 1000  | 4600  |                                | 5600                              |                      | 1   | 5600   |  |
| 584931                      | 6727/29 AVE CASGRAIN<br><br>MARJORIE CECILE MARCHAND<br>3076 MAPLEWOOD AVE APP 4     | 10 1681<br>C  | 25   | 1000  | 3800  |                                | 4800                              |                      | 1   | 4800   |  |
| 584932                      | 6731/33 AVE CASGRAIN<br><br>MARJORIE CECILE MARCHAND<br>3076 MAPLEWOOD AVE APP 4     | 10 1682<br>C  | 25   | 1000  | 3200  |                                | 4200                              |                      | 1   | 4200   |  |

ROLE SUPPLEMENTAIRE D'ÉVALUATION DES IMMEUBLES POUR L'EXERCICE FINANCIER COMMENÇANT LE 1<sup>ER</sup> MAI 1953  
 SUPPLEMENTARY VALUATION ROLL OF IMMOVABLE PROPERTY FOR THE FISCAL YEAR COMMENCING 1ST. MAY 1953

RUE  
STREET

QUARTIER  
WARD: ST JEAN

ARRONDISSEMENT ÉLECTORAL  
ELECTORAL DISTRICT

| NO DE COMPTE<br>ACCOUNT NO. | EMPLACEMENT DE L'IMMEUBLE<br>LOCATION OF PROPERTY  | CADASTRE - SUBDIVISION        | ENTRETIEN DES<br>TROTTIRS<br>PDS DE FRONT    | VALEUR (DOLLARS SEULEMENT) - VALUE (DOLLARS ONLY) |   |                                |                                   | PROFONDEUR<br>SIDEWALKS | E<br>D<br>O<br>O | DÉSIGNATION | VALEUR POUR LA<br>TAXE SCOLAIRE<br>VALUE FOR<br>SCHOOL TAX | NO DE RÉOLUTION<br>RESOLUTION NO.<br><br>NO DE CERTIFICAT<br>CERTIFICATE NO. |
|-----------------------------|--|-------------------------------|--|---|---|--------------------------------|-----------------------------------|-------------------------|------------------|-------------|--|--|
|                             | NOM ET ADRESSE DU PROPRIÉTAIRE<br>NAME AND ADDRESS OF OWNER  | OCCUPATION ET<br>DÉNOMINATION | MAINTENANCE OF<br>SIDEWALKS<br>FEET FRONTAGE | TERRAIN<br>LAND                                   | BÂTIMENTS<br>ET AUTRES ITEM<br>BUILDINGS<br>AND OTHER ITEMS | VALEUR EXEMPTÉ<br>EXEMPT VALUE | VALEUR IMPOSABLE<br>TAXABLE VALUE |                         |                  |             |  |  |
| 584933                      | 6737 /39 AVE CASGRAIN<br><br>ROSS CAMOLESE<br>6737 CASGRAIN  | 10 1683<br>C                  | 25   | 1000  | 2100  |                                | 3100                              |                         | 1C               | 3100        |  |  |
| 584936                      | 6755 /57 AVE CASGRAIN<br><br>CLAIRINA RIVARD<br>EPSE S. DE B DE<br>ROMEO POMINVILLE<br>466 BOUCHER | 10 1686<br>C                  | 25   | 1000  | 2300  |                                | 3300                              |                         | 1C               | 3300        |  |  |
| 584943                      | 6772 /70 AVE DE GASPE<br><br>ALDEA LANDRY VVE DE<br>ALFRED PERRAULT<br>2087 ST ANDRE               | 10 1704<br>C                  | 25   | 850   | 2450  |                                | 3300                              |                         | 1C               | 3300        |  |  |
| 584956                      | 6662 AVE DE GASPE<br><br>SUCC MATTEO DELVECCHIO<br>6662 AVE DE GASPE                               | 10 1427<br>C                  | 25   | 850   | 1950  |                                | 2800                              |                         | 1C               | 2800        |  |  |
| 584973                      | 6572 AVE DE GASPE<br><br>ANGELINE FERRON VVE DE<br>ARTHUR DUMAS<br>4467 ST DENIS                   | 10 1410<br>C                  | 25   | 850   | 1350  |                                | 2200                              |                         | 1C               | 2200        |  |  |



ROLE SUPPLEMENTAIRE D'ÉVALUATION DES IMMEUBLES POUR L'EXERCICE FINANCIER COMMENÇANT LE 1<sup>ER</sup> MAI 1953  
 SUPPLEMENTARY VALUATION ROLL OF IMMOVABLE PROPERTY FOR THE FISCAL YEAR COMMENCING 1ST. MAY 1953

RUE STREET: ST JEAN  
 QUARTIER WARD: ST JEAN  
 ARRONDISSEMENT ÉLECTORAL ELECTORAL DISTRICT

| NO DE COMPTE<br>ACCOUNT NO. | EMPLACEMENT DE L'IMMEUBLE<br>LOCATION OF PROPERTY   | CADASTRE - SUBDIVISION        | ENTRETIEN DES<br>TROTTOIRS<br>PDS DE FRONT  | VALEUR (DOLLARS SEULEMENT) - VALUE (DOLLARS ONLY) |   |                                |                                   | TROTTOIRS<br>SIDEWALKS | E<br>D<br>O<br>O<br>U | VALEUR POUR LA<br>TAXE SCOLAIRE<br>VALUE FOR<br>SCHOOL TAX | NO DE RÉOLUTION<br>RESOLUTION NO. |
|-----------------------------|---|-------------------------------|---|---|---|--------------------------------|-----------------------------------|------------------------|-----------------------|--|-----------------------------------|
|                             | NOM ET ADRESSE DU PROPRIÉTAIRE<br>NAME AND ADDRESS OF OWNER   | OCCUPATION ET<br>DÉNOMINATION | MANTENANCE OF<br>SIDEWALKS<br>FEET FRONTAGE | TERRAIN<br>LAND                                   | BÂTIMENTS<br>ET AUTRES ITEM<br>BUILDINGS<br>AND OTHER ITEMS | VALEUR EXEMPTÉ<br>EXEMPT VALUE | VALEUR IMPOSABLE<br>TAXABLE VALUE |                        |                       |  |                                   |
| 584975                      | 6560/52 AVE DE GASPE<br>ROSE ANNA MARTEL VVE DE<br>WILFRID TETREULT<br>450 HOTEL DIEU<br>ST HYACINTHE | 10 1408                       | 25  | 850   | 6450  |                                | 7300                              | 1C                     | 7300                  |  |                                   |
| 584998                      | 6270/66 AVE DE GASPE<br>ARMAND MAILHOT<br>6390 DROLET   | 10 827-A                      | 25  | 850   | 3150  |                                | 4000                              | 1C                     | 4000                  |  |                                   |
|                             |   |                               |   | 132150  | 617530  | 233000                         | 516680                            |                        |                       | 958692   |                                   |

ROLE SUPPLEMENTAIRE D'ÉVALUATION DES IMMEUBLES POUR L'EXERCICE FINANCIER COMMENÇANT LE 1<sup>ER</sup> MAI 1953  
 SUPPLEMENTARY VALUATION ROLL OF IMMOVABLE PROPERTY FOR THE FISCAL YEAR COMMENCING 1<sup>ST</sup>. MAY 1953

RUE  
STREET

QUARTIER  
WARD - ST JEAN

ARRONDISSEMENT ÉLECTORAL  
ELECTORAL DISTRICT

| NO DE COMPTE<br>ACCOUNT NO. | EMPLACEMENT DE L'IMMEUBLE<br>LOCATION OF PROPERTY | CADASTRE - SUBDIVISION<br>OCCUPATION ET<br>AND DÉNOMINATION | ENTRETIEN DES<br>TROTTOIRS<br>PUS DE FRONT<br>MAINTENANCE OF<br>SIDEWALKS<br>FEET FRONTAGE | VALEUR (DOLLARS SEULEMENT) - VALUE (DOLLARS ONLY) |   | VALEUR EXEMPTÉE<br>EXEMPT VALUE | VALEUR IMPOSABLE<br>TAXABLE VALUE | E<br>D<br>O<br>U | DÉNOMINATION | VALEUR POUR LA<br>TAXE SCOLAIRE<br>VALUE FOR<br>SCHOOL TAX | NO DE RÉOLUTION<br>RESOLUTION NO.<br>NO DE CERTIFICAT<br>CERTIFICATE NO. |
|-----------------------------|---|---|--|---|---|---------------------------------|-----------------------------------|------------------|--------------|--|--|
|                             |   |   |  | TERRAIN<br>LAND                                   | BÂTIMENTS<br>ET AUTRES ITEM<br>BUILDINGS<br>AND OTHER ITEMS |                                 |                                   |                  |              |  |  |
| 585007                      | 5930 AVE DE GASPE                                 | 10 667  |  |   |   |                                 |                                   |                  |              |  |  |
|                             |   | 666   |  |   |   |                                 |                                   |                  |              |  |  |
|                             |   | 665A  |  |   |   |                                 |                                   |                  |              |  |  |
|                             |   | 665   |  |   |   |                                 |                                   |                  |              |  |  |
|                             |   | 664A  |  |   |   |                                 |                                   |                  |              |  |  |
|                             |   | 664   |  |   |   |                                 |                                   |                  |              |  |  |
|                             |   | 663A  |  |   |   |                                 |                                   |                  |              |  |  |
|                             |   | 663   |  |   |   |                                 |                                   |                  |              |  |  |
|                             |   | 662A  |  |   |   |                                 |                                   |                  |              |  |  |
|                             |   | 662   |  |   |   |                                 |                                   |                  |              |  |  |
|                             |   | 661   |  |   |   |                                 |                                   |                  |              |  |  |
|                             |   | 660   |  |   |   |                                 |                                   |                  |              |  |  |
|                             |   | 659   |  |   |   |                                 |                                   |                  |              |  |  |
|                             |   | 658   |  |   |   |                                 |                                   |                  |              |  |  |
|                             |   | 657   |  |   |   |                                 |                                   |                  |              |  |  |
|                             |   | 656A  |  |   |   |                                 |                                   |                  |              |  |  |
|                             |   | 656   |  |   |   |                                 |                                   |                  |              |  |  |
|                             |   | 655A  |  |   |   |                                 |                                   |                  |              |  |  |
|                             |   | 655   |  |   |   |                                 |                                   |                  |              |  |  |
|                             |   | 654A  |  |   |   |                                 |                                   |                  |              |  |  |
|                             |   | 654   |  |   |   |                                 |                                   |                  |              |  |  |
|                             |   | 653A  |  |   |   |                                 |                                   |                  |              |  |  |
|                             |   | 653   |  |   |   |                                 |                                   |                  |              |  |  |
|                             |   | 652A  |  |   |   |                                 |                                   |                  |              |  |  |
|                             |   | 652   |  |   |   |                                 |                                   |                  |              |  |  |
|                             |   | 669A  |  |   |   |                                 |                                   |                  |              |  |  |
|                             |   | 670   |  |   |   |                                 |                                   |                  |              |  |  |
|                             |   | P670A   |  |   |   |                                 |                                   |                  |              |  |  |
|                             |   | P671  |  |   |   |                                 |                                   |                  |              |  |  |
|                             |   | 671A  |  |   |   |                                 |                                   |                  |              |  |  |

ROLE SUPPLEMENTAIRE D'ÉVALUATION DES IMMEUBLES POUR L'EXERCICE FINANCIER COMMENÇANT LE 1<sup>ER</sup> MAI 1953  
 SUPPLEMENTARY VALUATION ROLL OF IMMOVABLE PROPERTY FOR THE FISCAL YEAR COMMENCING 1ST. MAY 1953

RUE  
STREET

QUARTIER  
WARD: ST JEAN

ARRONDISSEMENT ÉLECTORAL  
ELECTORAL DISTRICT

| NO DE COMPTE<br>ACCOUNT NO. | EMPLACEMENT DE L'IMMEUBLE<br>LOCATION OF PROPERTY           | CADASTRE - SUBDIVISION            | ENTRÉE DES<br>TRAVERSÉS<br>POS. DE FRONT    | VALEUR (DOLLARS SEULEMENT) - VALUE (DOLLARS ONLY) |   |                                |                                   | E<br>O<br>O<br>U | VALEUR POUR LA<br>TAXE SCOLAIRE<br>VALUE FOR<br>SCHOOL TAX | NO DE RÉOLUTION<br>RESOLUTION NO.<br><br>NO DE CERTIFICAT<br>CERTIFICATE NO. |
|-----------------------------|---|-----------------------------------|---|---|---|--------------------------------|-----------------------------------|------------------|--|--|
|                             | NOM ET ADRESSE DU PROPRIÉTAIRE<br>NAME AND ADDRESS OF OWNER | OCCUPATION ET<br>AND DENOMINATION | MANTENANCE OF<br>SIDEWALKS<br>FEET FRONTAGE | TERRAIN<br>LAND                                   | BÂTIMENTS<br>ET AUTRES ITEX<br>BUILDINGS<br>AND OTHER ITEMS | VALEUR EXEMPTÉ<br>EXEMPT VALUE | VALEUR IMPOSABLE<br>TAXABLE VALUE |                  |  |  |
| 585007                      |   | 672                               |   |   |   |                                |                                   |                  |  |  |
|                             |   | 672A                              |   |   |   |                                |                                   |                  |  |  |
|                             |   | 673                               |   |   |   |                                |                                   |                  |  |  |
|                             |   | 673A                              |   |   |   |                                |                                   |                  |  |  |
|                             |   | 674                               |   |   |   |                                |                                   |                  |  |  |
|                             |   | 674A                              |   |   |   |                                |                                   |                  |  |  |
|                             |   | 675                               |   |   |   |                                |                                   |                  |  |  |
|                             |   | 675A                              |   |   |   |                                |                                   |                  |  |  |
|                             |   | 676                               |   |   |   |                                |                                   |                  |  |  |
|                             |   | 676A                              |   |   |   |                                |                                   |                  |  |  |
|                             |   | 677                               |   |   |   |                                |                                   |                  |  |  |
|                             |   | 677A                              |   |   |   |                                |                                   |                  |  |  |
|                             |   | 678                               |   |   |   |                                |                                   |                  |  |  |
|                             |   | 678A                              |   |   |   |                                |                                   |                  |  |  |
|                             |   | 679                               |   |   |   |                                |                                   |                  |  |  |
|                             |   | 679A                              |   |   |   |                                |                                   |                  |  |  |
|                             |   | 680                               |   |   |   |                                |                                   |                  |  |  |
|                             | DE GASPE BREWERIES LTD<br>5930 AVE DE GASPE                 |                                   | N   | 48000   | 455000  |                                | 503000                            | 6N               | 503000   |  |
| 585008                      | 5795 AVE DE GASPE   | 107 P535                          |   |   |   |                                |                                   |                  |  |  |
|                             |   | P346                              |   |   |   |                                |                                   |                  |  |  |
|                             |   | 107 P541                          |   |   |   |                                |                                   |                  |  |  |
|                             |   | 542                               |   |   |   |                                |                                   |                  |  |  |
|                             |   | 542A                              |   |   |   |                                |                                   |                  |  |  |
|                             |   | 543                               |   |   |   |                                |                                   |                  |  |  |
|                             |   | 543A                              |   |   |   |                                |                                   |                  |  |  |
|                             |   | 544                               |   |   |   |                                |                                   |                  |  |  |

ROLE SUPPLEMENTAIRE D'ÉVALUATION DES IMMEUBLES POUR L'EXERCICE FINANCIER COMMENÇANT LE 1<sup>ER</sup> MAI 1953  
 SUPPLEMENTARY VALUATION ROLL OF IMMOVABLE PROPERTY FOR THE FISCAL YEAR COMMENCING 1ST. MAY 1953

RUE  
STREET

QUARTIER  
WARD ST JEAN

ARRONDISSEMENT ÉLECTORAL  
ELECTORAL DISTRICT

| NO DE COMPTE<br>ACCOUNT NO. | EMPLACEMENT DE L'IMMEUBLE<br>LOCATION OF PROPERTY<br><br>NOM ET ADRESSE DU PROPRIÉTAIRE<br>NAME AND ADDRESS OF OWNER | CADASTRE - SUBDIVISION<br><br>OCCUPATION ET<br>AND DÉNOMINATION | ENTRETIEN DES<br>TROTTOIRS<br>PDS DE FRONT<br><br>MAINTENANCE OF<br>SIDEWALKS<br>FEET FRONTAGE | VALEUR (DOLLARS SEULEMENT) - VALUE (DOLLARS ONLY) |   | VALEUR EXEMPTÉ<br>EXEMPT VALUE | VALEUR IMPOSABLE<br>TAXABLE VALUE | W<br>D<br>O<br>U | VALEUR POUR LA<br>TAXE SCOLAIRE<br>VALUE FOR<br>SCHOOL TAX | NO DE RÉOLUTION<br>RESOLUTION NO.<br><br>NO DE CERTIFICAT<br>CERTIFICATE NO. |
|-----------------------------|--|---|--|---|---|--------------------------------|-----------------------------------|------------------|--|--|
|                             |  |   |  | TERRAIN<br>LAND                                   | BÂTIMENTS<br>ET AUTRES ÎTÈM<br>BUILDINGS<br>AND OTHER ITEMS |                                |                                   |                  |  |  |
| 585009                      |  | 544A  |  |   |   |                                |                                   |                  |  |  |
|                             |  | 548   |  |   |   |                                |                                   |                  |  |  |
|                             |  | 547   |  |   |   |                                |                                   |                  |  |  |
|                             |  | 546   |  |   |   |                                |                                   |                  |  |  |
|                             |  | 546A  |  |   |   |                                |                                   |                  |  |  |
|                             |  | 545   |  |   |   |                                |                                   |                  |  |  |
|                             |  | P540  |  |   |   |                                |                                   |                  |  |  |
|                             |  | P539  |  |   |   |                                |                                   |                  |  |  |
|                             |  | P549  |  |   |   |                                |                                   |                  |  |  |
|                             |  | 559   |  |   |   |                                |                                   |                  |  |  |
|                             |  | 558   |  |   |   |                                |                                   |                  |  |  |
|                             |  | 557   |  |   |   |                                |                                   |                  |  |  |
|                             |  | 556   |  |   |   |                                |                                   |                  |  |  |
|                             |  | 555   |  |   |   |                                |                                   |                  |  |  |
|                             |  | 554A  |  |   |   |                                |                                   |                  |  |  |
|                             |  | 554   |  |   |   |                                |                                   |                  |  |  |
|                             |  | 553A  |  |   |   |                                |                                   |                  |  |  |
|                             |  | 553   |  |   |   |                                |                                   |                  |  |  |
|                             |  | P552  |  |   |   |                                |                                   |                  |  |  |
|                             |  | 550   |  |   |   |                                |                                   |                  |  |  |
|                             |  | P551  |  |   |   |                                |                                   |                  |  |  |
|                             |  | 560   |  |   |   |                                |                                   |                  |  |  |
|                             |  | 560A  |  |   |   |                                |                                   |                  |  |  |
|                             |  | 561   |  |   |   |                                |                                   |                  |  |  |
|                             |  | 561A  |  |   |   |                                |                                   |                  |  |  |
|                             |  | 562   |  |   |   |                                |                                   |                  |  |  |
|                             |  | 563   |  |   |   |                                |                                   |                  |  |  |
|                             |  | 564   |  |   |   |                                |                                   |                  |  |  |

ROLE SUPPLEMENTAIRE D'ÉVALUATION DES IMMEUBLES POUR L'EXERCICE FINANCIER COMMENÇANT LE 1<sup>ER</sup> MAI 1953  
 SUPPLEMENTARY VALUATION ROLL OF IMMOVABLE PROPERTY FOR THE FISCAL YEAR COMMENCING 1ST. MAY 1953

RUE  
STREET

QUARTIER  
WARD  
ST JEAN

ARRONDISSEMENT ÉLECTORAL  
ELECTORAL DISTRICT

| NO DE COMPTE<br>ACCOUNT NO. | EMPLACEMENT DE L'IMMEUBLE<br>LOCATION OF PROPERTY   | CADASTRE - SUBDIVISION           | ENTRETIEN DES<br>TROTTOIRS<br>POS DE FRONT  | VALEUR (DOLLARS SEULEMENT) - VALUE (DOLLARS ONLY) |   | TROTTOIRS<br>SIDEWALKS | E<br>D<br>O<br>U | DÉSIGNATION | VALEUR POUR LA<br>TAXE SCOLAIRE<br>VALUE FOR<br>SCHOOL TAX | NO DE RÉOLUTION<br>RESOLUTION NO.<br><br>NO DE CERTIFICAT<br>CERTIFICATE NO. |
|-----------------------------|---|----------------------------------|---|---|---|------------------------|------------------|-------------|--|--|
|                             | NOM ET ADRESSE DU PROPRIÉTAIRE<br>NAME AND ADDRESS OF OWNER   | OCCUPATION ET<br>AND DÉSIGNATION | MANTENANCE OF<br>SIDEWALKS<br>FEET FRONTAGE | TERRAIN<br>LAND                                   | BÂTIMENTS<br>ET AUTRES ÎTEM<br>BUILDINGS<br>AND OTHER ITEMS |                        |                  |             |  |  |
| 585008                      | PHILLIPS ELECTRICAL WORKS LTD<br>5795 AVE DE GASPE<br><br>MOTIVE POWER INC<br><br>OCC OF THE PUBLIC DOMAIN<br>FOR PRIVATE PURPOSES<br>SURTAX<br>TOTAL               | 565<br>566                       |   | 49650   | 7600<br>192050  | 7600<br>241700 X       |                  | 6 N         | 7600<br>441700   | 55/475<br>(3-2-55)   |
| 585056                      | 6371/73 AVE DE GASPE<br><br>BLANDINE DANIEL<br>6336 AVE DE GASPE  | 10 925                           | 25  | 850   | 1950  | 2800                   |                  | 1 C         | 2800   |  |
| 585057                      | 6377 AVE DE GASPE<br><br>NICOLA LAZZARA<br>5748 BEURLING VERDUN   | 10 926                           | 26  | 900   | 1700  | 2600                   |                  | 1 C         | 2600   |  |
| 585082                      | 6677/79 AVE DE GASPE<br><br>DOMENICO ALDO<br>5451 BLVD ST LAURENT   | 10 1477                          | 25  | 850   | 3050  | 3900                   |                  | 1 C         | 3900   |  |
| 585085                      | 6717 AVE DE GASPE<br><br>YOLANDE DI BLASIO<br>ERSE S DE B DE<br>ANDRE GAUDRY 1/2<br>JOSEPHINE DI BLASIO<br>ERSE S DE B DE<br>LUCIEN GAUDRY 1/2<br>6719 AVE DE GASPE | 10 1722                          | 25  | 850   | 4650  | 5500                   |                  | 1 C         | 5500   |  |

ROLE SUPPLEMENTAIRE D'ÉVALUATION DES IMMEUBLES POUR L'EXERCICE FINANCIER COMMENÇANT LE 1<sup>ER</sup> MAI 1953  
 SUPPLEMENTARY VALUATION ROLL OF IMMOVABLE PROPERTY FOR THE FISCAL YEAR COMMENCING 1ST. MAY 1953

| RUE<br>STREET               | QUARTIER<br>WARD  | ST JEAN | ARRONDISSEMENT ÉLECTORAL<br>ELECTORAL DISTRICT | VALEUR (DOLLARS SEULEMENT) - VALUE (DOLLARS ONLY) |   |                                |                                   | ENTRETIEN DES<br>TROTTOIRS<br>POS DE FRONT | MAINTENANCE OF<br>SIDEWALKS<br>FEET FRONTAGE | NO DE RÉSOLUTION<br>RESOLUTION NO. | NO DE CERTIFICAT<br>CERTIFICATE NO. |
|-----------------------------|---|---------|--|---|---|--------------------------------|-----------------------------------|--|--|------------------------------------|-------------------------------------|
|                             |   |         |  | TERRAIN<br>LAND                                   | BÂTIMENTS<br>ET AUTRES ITEM<br>BUILDINGS<br>AND OTHER ITEMS | VALEUR EXEMPTÉ<br>EXEMPT VALUE | VALEUR IMPOSABLE<br>TAXABLE VALUE |  |  |                                    |                                     |
| NO DE COMPTS<br>ACCOUNT NO. | EMPLACEMENT DE L'IMMEUBLE<br>LOCATION OF PROPERTY   |         | CADASTRE - SUBDIVISION                         |   |   |                                |                                   |  |  |                                    |                                     |
|                             | NOM ET ADRESSE DU PROPRIÉTAIRE<br>NAME AND ADDRESS OF OWNER   |         | OCCUPATION ET<br>DÉNOMINATION                  |   |   |                                |                                   |  |  |                                    |                                     |
| 585089                      | 6743/45 AVE DE GASPE  |         | 10 1727  |   |   |                                |                                   |  |  |                                    |                                     |
|                             | ANNETTE DI BLASIO<br>EPSE S DE B DE<br>JOSEPH TORO  |         | NETTOYEUR                                      | C   | 25  | 850                            | 2050                              |  | 2900   | 1C                                 | 2900                                |
| 585091                      | 6751/53 AVE DE GASPE  |         | 10 1729  |   |   |                                |                                   |  |  |                                    |                                     |
|                             | EVANGELISTE PROULX<br>555 CH L ASSOMPTION<br>BERENTIGNY QUE   |         | RENTIER  | C   | 25  | 850                            | 2350                              |  | 3200   | 1C                                 | 3200                                |
| 585096                      | 6798/96 ALMA  |         | 10 1754-3<br>1755-3                            |   |   |                                |                                   |  |  |                                    |                                     |
|                             | KLEBER REUMONT<br>4733 BERRI  |         | EMP M T C                                      | C   | 34  | 950                            | 3450                              |  | 4400   | 1C                                 | 4400                                |
| 585098                      | 6780/78 ALMA  |         | 10 1744  |   |   |                                |                                   |  |  |                                    |                                     |
|                             | ANTONIO MASTRACCHIO<br>1982 EVERETT   |         | FINISSEUR<br>EN CIMENT                         | C   | 25  | 850                            | 2950                              |  | 3800   | 1C                                 | 3800                                |
| 585099                      | 6776/72 ALMA  |         | 10 1743  |   |   |                                |                                   |  |  |                                    |                                     |
|                             | MAURICE FLISBOTTE<br>CHAMBLY BASSIN P G   |         | COMMIS   | C   | 25  | 850                            | 2650                              |  | 3500   | 1C                                 | 3500                                |
| 585105                      | 6738/36 ALMA  |         | 10 1737  |   |   |                                |                                   |  |  |                                    |                                     |
|                             | GIUSEPPINA MERLINO 1/4<br>ALPHONSO MERLINO 1/2<br>6738 ALMA<br>GIOVANNI MANZI 1/4<br>7856 ST URBAIN |         | ELECTRICIEN                                    | C   | 25  | 850                            | 3250                              |  | 4100   | 1C                                 | 4100                                |

ROLE SUPPLEMENTAIRE D'ÉVALUATION DES IMMEUBLES POUR L'EXERCICE FINANCIER COMMENÇANT LE 1<sup>ER</sup> MAI 1953  
 SUPPLEMENTARY VALUATION ROLL OF IMMOVABLE PROPERTY FOR THE FISCAL YEAR COMMENCING 1ST. MAY 1953

RUE  
STREET

QUARTIER  
WARD ST JEAN

ARRONDISSEMENT ÉLECTORAL  
ELECTORAL DISTRICT

| NO DE COMPTE<br>ACCOUNT NO. | EMPLACEMENT DE L'IMMEUBLE<br>LOCATION OF PROPERTY                                       | CADASTRE - SUBDIVISION                            | ENTRETIEN DES<br>TROTTOIRS<br>POS DE FRONT   | VALEUR (DOLLARS SEULEMENT) - VALUE (DOLLARS ONLY) |   |                                |                                   | W<br>O<br>O<br>U | D<br>C<br>O<br>M<br>M<br>U<br>N<br>I<br>T<br>É | VALEUR POUR LA<br>TAXE SCOLAIRE<br>VALUE FOR<br>SCHOOL TAX | NO DE RÉOLUTION<br>RÉSOLUTION NO.<br>NO DE CERTIFICAT<br>CERTIFICATE NO. |
|-----------------------------|---|---|--|---|---|--------------------------------|-----------------------------------|------------------|--|--|--|
|                             | NOM ET ADRESSE DU PROPRIÉTAIRE<br>NAME AND ADDRESS OF OWNER                             | OCCUPATION ET<br>DÉNOMINATION<br>AND DÉNOMINATION | MAINTENANCE OF<br>SIDEWALKS<br>FEET FRONTAGE | TERRAIN<br>LAND                                   | BÂTIMENTS<br>ET AUTRES<br>BÂTIMENTS<br>AND OTHER<br>ITEMS | VALEUR EXEMPTÉ<br>EXEMPT VALUE | VALEUR IMPOSABLE<br>TAXABLE VALUE |                  |  |  |  |
| 585107                      | 6728/24 ALMA<br>GIOVANNI CRISAFI<br>6793 DROLET   | 10 1735<br>RENTIER                                | C 25   | 850   | 2450  |                                | 3300                              | 1C               | 3300   |  |  |
| 585109                      | 6678/82 ALMA<br>AURELE GAGNE<br>6555 DE GASPE   | 10 1509<br>CHAUFFEUR                              | C 26   | 900   | 2800  |                                | 3700                              | 1C               | 3700   |  |  |
| 585111                      | LBT ALMA<br>LA CITE DE MONTREAL   | 10 1507<br>1506<br>1505                           | E 75   | 2600  |   | 2600                           |                                   | X99E             | 2600   |  |  |
| 585131                      | 6390/88 ALMA<br>ROLAND CHAMPAGNE<br>537 STE MARGUERITE                                  | 10 943<br>VENDEUR                                 | C 26   | 900   | 5100  |                                | 6000                              | 1C               | 6000   |  |  |
| 585155                      | 6228/26 ALMA<br>GIACINTO MELFI<br>6536 CLARK  | 10 927A<br>JOURNALIER                             | C 25   | 850   | 2250  |                                | 3100                              | 1C               | 3100   |  |  |
| 585209                      | 6235/39 ALMA<br>RAFFAELE PETRUOLO<br>7987 HENRI JULIEN<br>NICOLA FIORDA<br>192 BELANGER | 10 952<br>JOURNALIER<br>JOURNALIER                | C 32   | 1100  | 3600  |                                | 4700                              | 1C               | 4700   |  |  |
| 585234                      | 6527/31 ALMA<br>GIUSEPPE COLETTA<br>7204 GRANT  | 10 1525<br>JOURNALIER                             | C 32   | 1100  | 3600  |                                | 4700                              | 1C               | 4700   |  |  |

ROLL SUPPLEMENTAIRE D'ÉVALUATION DES IMMEUBLES POUR L'EXERCICE FINANCIER COMMENÇANT LE 1<sup>ER</sup> MAI 1953  
 SUPPLEMENTARY VALUATION ROLL OF IMMOVABLE PROPERTY FOR THE FISCAL YEAR COMMENCING 1ST. MAY 1953

RUE  
STREET

QUARTIER  
WARD ST JEAN

ARRONDISSEMENT ÉLECTORAL  
ELECTORAL DISTRICT

| NO DE COMPTE<br>ACCOUNT NO. | EMPLACEMENT DE L'IMMEUBLE<br>LOCATION OF PROPERTY   | CADASTRE - SUBDIVISION   | ENTRETIEN DES<br>TROTTOIRS<br>PDS DE FRONT  | VALEUR (DOLLARS SEULEMENT) - VALUE (DOLLARS ONLY) |   | VALEUR EXEMPTÉ<br>EXEMPT VALUE | VALEUR IMPOSABLE<br>TAXABLE VALUE | C<br>D<br>O<br>C | E<br>D<br>O<br>C | DÉSIGNATION | VALEUR POUR LA<br>TAXE SCOLAIRE<br>VALUE FOR<br>SCHOOL TAX | NO DE RÉOLUTION<br>RESOLUTION NO. | NO DE CERTIFICAT<br>CERTIFICATE NO. |
|-----------------------------|---|--|---|---|---|--------------------------------|-----------------------------------|------------------|------------------|-------------|--|-----------------------------------|-------------------------------------|
|                             | NOM ET ADRESSE DU PROPRIÉTAIRE<br>NAME AND ADDRESS OF OWNER   | OCCUPATION ET<br>DÉNOMINATION  | MANTENANCE OF<br>SIDEWALKS<br>FEET FRONTAGE | TERRAIN<br>LAND                                   | BÂTIMENTS<br>ET AUTRES ITEM<br>BUILDINGS<br>AND OTHER ITEMS |                                |                                   |                  |                  |             |  |                                   |                                     |
| 585236                      | 6543 / 47 ALMA<br><br>CARL LETT<br>6543 ALMA  | 10 1527<br><br>COMMIS  | C 32  | 1100  | 4000  |                                | 5100                              | 1                | C                |             | 5100   |                                   |                                     |
| 585238                      | 6555 / 57 ALMA<br><br>LAURETTE PAYETTE VVE DE<br>LUCIEN DUSSAULT<br>4035 ROUEN  | 10 1529<br><br>COMMIS  | C 32  | 1100  | 2800  |                                | 3900                              | 1                | C                |             | 3900   |                                   |                                     |
| 585239                      | 6561 / 69 ALMA<br><br>JOSEPH BERTRAND<br>8055 BOYER   | 10 1530<br><br>COURTIER  | C 32  | 1100  | 5900  |                                | 7000                              | 1                | C                |             | 7000   |                                   |                                     |
| <del>585238</del>           | <del>4035 ROUEN</del>   |  |   |   |   |                                |                                   |                  |                  |             |  |                                   |                                     |
| 585246                      | 6629 / 51 ALMA<br><br>FERNAND QUENNEVILLE<br>MARCEL QUENNEVILLE<br>RENE QUENNEVILLE<br>4840 CAVENDISH BLVD<br>JEAN QUENNEVILLE<br>LOUISE QUENNEVILLE<br>EPSE S DE B DE<br>HENRI BARRE<br>SIMONE QUENNEVILLE<br>EPSE S DE B DE<br>JACQUES GIROUARD<br>LUCILLE QUENNEVILLE<br>EPSE S DE B DE<br>PAUL BONHOMME<br><br>A/S SOCIETE D'ADM ET DE FIDUCIE<br>10 ST JACQUES OUEST | 10 1539<br>1540<br>1541<br><br>COMMIS<br>COURTIER<br>COMPTABLE<br><br>VENDEUR<br><br>VENDEUR<br><br>PUBLICISTE | C 96  | 3250  | 16750   |                                | 20000                             | 1                | C                |             | 20000  |                                   |                                     |



ROLE SUPPLEMENTAIRE D'ÉVALUATION DES IMMEUBLES POUR L'EXERCICE FINANCIER COMMENÇANT LE 1ER MAI 1953  
 SUPPLEMENTARY VALUATION ROLL OF IMMOVABLE PROPERTY FOR THE FISCAL YEAR COMMENCING 1ST. MAY 1953

RUE  
STREET

QUARTIER  
WARD ST JEAN

ARRONDISSEMENT ÉLECTORAL  
ELECTORAL DISTRICT

| NO DE COMPTE<br>ACCOUNT NO. | EMPLACEMENT DE L'IMMEUBLE<br>LOCATION OF PROPERTY  | CADASTRE - SUBDIVISION<br>OCCUPATION ET<br>AND DÉNOMINATION | ENTRETIEN DES<br>TROTTOIRS<br>PDS DE FRONT<br>MAINTENANCE OF<br>SIDEWALKS<br>FEET FRONTAGE | VALEUR (DOLLARS SEULEMENT) - VALUE (DOLLARS ONLY) |   | VALEUR EXEMPTÉ<br>EXEMPT VALUE | VALEUR IMPOSABLE<br>TAXABLE VALUE | F<br>D<br>O<br>C | VALEUR POUR LA<br>TAXE SCOLAIRE<br>VALUE FOR<br>SCHOL TAX | NO DE RÉOLUTION<br>RESOLUTION NO.<br>NO DE CERTIFICAT<br>CERTIFICATE NO. |
|-----------------------------|--|---|--|---|---|--------------------------------|-----------------------------------|------------------|---|--|
|                             |  |   |  | TERRAIN<br>LAND                                   | BÂTIMENTS<br>ET AUTRES ÎTCH<br>BUILDINGS<br>AND OTHER ITEMS |                                |                                   |                  |   |  |
| 585248                      | 6659 ALMA<br><br>GERARD DESLAURIERS<br>4232 DE BULLION   | 10 1543<br><br>BOULANGER                                    | C 32   | 1100  | 2100  |                                | 3200                              | 1C               | 3200  |  |
| 585249                      | 6665/71 ALMA<br><br>RODOLPHE BLAIN<br>6800 CHAMBORD  | 10 1544<br><br>BOURGEDIS                                    | C 32   | 1100  | 8900  |                                | 10000                             | 1C               | 10000   |  |
| 585251                      | 6685 ALMA<br><br>GUERINO PANDULFI<br>PIETRO CAPELLI<br><br>C/O THE FLITE CLOTHING<br>6685 ALMA | 10 1546<br>1547<br>1577<br>1578<br><br>TAILOR<br>TAILOR     | C 128  | 4400  | 12600   |                                | 17000                             | 1C               | 17000   |  |
| 585252                      | 6691/97 ALMA<br><br>SEVERE LANDRY  | 10 1548<br><br>ÉPICIER                                      | C 32   | 1100  | 6900  |                                | 8000                              | 1C               | 8000  |  |
| 585257                      | 6739/49 ALMA<br><br>FLORIDA LEPAGE VVE DE<br>LUCIEN BRUNET<br>4700 MARQUETTE                   | 10 P1761<br><br>C   | 331  | 1100  | 6900  |                                | 8000                              | 1C               | 8000  |  |
| 585258                      | 6751/61 ALMA<br><br>ALBERT LAMONTAGNE<br>4094 ST HUBERT  | 10 1762<br><br>AGENT  | C 32   | 1100  | 6500  |                                | 7600                              | 1C               | 7600  |  |

ROLE SUPPLEMENTAIRE D'ÉVALUATION DES IMMEUBLES POUR L'EXERCICE FINANCIER COMMENÇANT LE 1ER MAI 1953  
 SUPPLEMENTARY VALUATION ROLL OF IMMOVABLE PROPERTY FOR THE FISCAL YEAR COMMENCING 1ST. MAY 1953

RUE  
STREET

QUARTIER  
WARD ST JEAN

ARRONDISSEMENT ÉLECTORAL  
ELECTORAL DISTRICT

| NO DE COMPTE<br>ACCOUNT NO. | EMPLACEMENT DE L'IMMEUBLE<br>LOCATION OF PROPERTY  | CADASTRE - SUBDIVISION        | ENTRETIEN DES<br>TROTTOIRS<br>MPS DE FRONT   | VALEUR (DOLLARS SEULEMENT) - VALUE (DOLLARS ONLY) |   |                                |                                   | PROFONDUR<br>DE LA RUE<br>FEET WALKS | E<br>D<br>O<br>U | DÉSIGNATION | VALEUR POUR LA<br>TAXE SCOLAIRE<br>VALUE FOR<br>SCHOOL TAX | NO DE RÉOLUTION<br>RESOLUTION NO.<br>NO DE CERTIFICAT<br>CERTIFICATE NO. |
|-----------------------------|--|-------------------------------|--|---|---|--------------------------------|-----------------------------------|--------------------------------------|------------------|-------------|--|--|
|                             | NOM ET ADRESSE DU PROPRIÉTAIRE<br>NAME AND ADDRESS OF OWNER                                    | OCCUPATION ET<br>DÉNOMINATION | MAINTENANCE OF<br>SIDEWALKS<br>FEET FRONTAGE | TERRAIN<br>LAND                                   | BÂTIMENTS<br>ET AUTRES ITEM<br>BUILDINGS<br>AND OTHER ITEMS | VALEUR EXEMPTÉ<br>EXEMPT VALUE | VALEUR IMPOSABLE<br>TAXABLE VALUE |                                      |                  |             |  |  |
| 585270                      | 7118 / 16 DROLET<br>RÈSE MARCOTTE<br>ÉPSE S DE B DE<br>MAURICE LORANGER<br>7116 DROLET         | 8 P102                        | C 25   | 1100  | 4200  |                                | 5300                              |                                      | 1C               | 5300        |  |  |
| 585279                      | 7050 / 46 DROLET<br>OLGA ADUB<br>WIFE S AS TO P OF<br>KALIL MAKAD<br>150 DE LA GAUCHETIERE EST | 8 P96                         | N 25   | 1100  | 5200  |                                | 6300                              |                                      | 1N               | 6300        |  |  |
| 585281                      | 7036 / 34 DROLET<br>JOSEPH ROMANELLI<br>7036 DROLET  | 8 P95                         | C 25   | 1050  | 3950  |                                | 5000                              |                                      | 1C               | 5000        |  |  |
| 585287                      | 6982 / 80 AVE HENRI JULIEN<br>OLIER GIRARD<br>6414 DELAROCHE                                   | 10 P1105<br>P1106             | C 27   | 950   | 6050  |                                | 7000                              |                                      | 1C               | 7000        |  |  |
| 585293                      | 6694 / 92 AVE HENRI JULIEN<br>GIUSEPPE MISISCHIA<br>ANTONIO MASCIOTRA<br>258 ST ZOTIQUE EST    | 10 1579                       | C 32   | 1100  | 2900  |                                | 4000                              |                                      | 1C               | 4000        |  |  |
| 585295                      | 6652 / 50 AVE HENRI JULIEN<br>PIERRE MASSARELLI<br>35 ROY<br>VILLE ST LAURENT                  | 10 1574<br>1573               | C 64   | 2200  | 700   |                                | 2900                              |                                      | 1C               | 2900        |  |  |

ROLLE SUPPLEMENTAIRE D'ÉVALUATION DES IMMEUBLES POUR L'EXERCICE FINANCIER COMMENÇANT LE 1<sup>ER</sup> MAI 1953  
 SUPPLEMENTARY VALUATION ROLL OF IMMOVABLE PROPERTY FOR THE FISCAL YEAR COMMENCING 1ST. MAY 1953

RUE STREET: 668-46  
 QUARTIER WARD: ST JEAN  
 ARRONDISSEMENT ÉLECTORAL ELECTORAL DISTRICT

| NO. DE COMPTE<br>ACCOUNT NO. | EMPLACEMENT DE L'IMMEUBLE<br>LOCATION OF PROPERTY  | CADASTRE - SUBDIVISION        | ENTRETIEN DES<br>TROTTOIRS<br>POS DE FROTTE  | VALEUR (DOLLARS SEULEMENT) - VALUE (DOLLARS ONLY) |  | MUTUALITÉ<br>SUBDIVISIONS | E<br>D<br>O<br>U | DÉSIGNATION | VALEUR POUR LA<br>TAXE SCOLAIRE<br>VALUE FOR<br>SCHOOL TAX | NO DE RÉOLUTION<br>RESOLUTION NO.<br>NO DE CERTIFICAT<br>CERTIFICATE NO. |
|------------------------------|--|-------------------------------|--|---|--|---------------------------|------------------|-------------|--|--|
|                              | NOM ET ADRESSE DU PROPRIÉTAIRE<br>NAME AND ADDRESS OF OWNER  | OCCUPATION ET<br>DÉNOMINATION | MANTENANCE OF<br>SIDEWALKS<br>FEET FRIGHTAGE | TERRAIN<br>LAND                                   | BÂTIMENTS<br>ET AUTRES ITERS<br>BUILDINGS<br>AND OTHER ITEMS |                           |                  |             |  |  |
| 585296                       | 668-46<br>LOT AVE HENRI JULIEN   | 10 1572                       | C 32   | 1100  | 12500  |                           |                  | 1C          | 12500<br>1100  | RES. No 55/429<br>(21-1-55)  |
|                              | JOSEPH DUBOIS<br>AURORE ROCHON<br>SON ÉPOUSE C EN B<br>172 BELLECHASSE                                     | GARDE MOTEUR                  |  |   |  |                           |                  |             |  |  |
| 585303                       | 6608/02 AVE HENRI JULIEN   | 10 1565                       | C 32   | 1100  | 4200   |                           |                  | 1C          | 5300   |  |
|                              | PIERRE LAVERY<br>2428 PARK ROW OUEST   | AVOCAT                        |  |   |  |                           |                  |             |  |  |
| 585304                       | 6600/6594 AVE HENRI JULIEN   | 10 1564                       | C 32   | 1100  | 4200   |                           |                  | 1C          | 5300   |  |
|                              | MIREILLE LEROUX<br>EDGE S. DE B DE<br>PIERRE LAVERY<br>2428 PARK ROW OUEST                                 | AVOCAT                        |  |   |  |                           |                  |             |  |  |
| 585309                       | 6554/52 AVE HENRI JULIEN   | 10 1559                       | C 32   | 1100  | 2200   |                           |                  | 1C          | 3300   |  |
|                              | HENRIETTE BEAUPRE VVE DE<br>ALEXANDRE MONTBRIAND<br>6552 AVE HENRI JULIEN                                  |                               |  |   |  |                           |                  |             |  |  |
| 585330                       | 6256/52 AVE HENRI JULIEN   | 10 972                        | C 32   | 1100  | 6400   |                           |                  | 1C          | 7500   |  |
|                              | JOHN STANLEY ABBOTT 65/100<br>NORMAN ABBOTT 35/100<br>/ ABBOTT WOOD PRODUCTS REGD<br>6256 AVE HENRI JULIEN |                               |  |   |  |                           |                  |             |  |  |
| 585331                       | LOT AVE HENRI JULIEN   | 10 971-A                      | C 32   | 1100  |  |                           |                  | 1C          | 1100   |  |
|                              | JOHN STANLEY ABBOTT 65/100<br>NORMAN ABBOTT 35/100<br>/ ABBOTT WOOD PRODUCTS REGD<br>6256 AVE HENRI JULIEN |                               |  |   |  |                           |                  |             |  |  |

ROLE SUPPLEMENTAIRE D'ÉVALUATION DES IMMEUBLES POUR L'EXERCICE FINANCIER COMMENÇANT LE 1ER MAI 1953  
 SUPPLEMENTARY VALUATION ROLL OF IMMOVABLE PROPERTY FOR THE FISCAL YEAR COMMENCING 1ST. MAY 1953

RUE  
STREET

QUARTIER  
WARD: ST JEAN

ARRONDISSEMENT ÉLECTORAL  
ELECTORAL DISTRICT

| NO DE COMPTE<br>ACCOUNT NO. | EMPLACEMENT DE L'IMMEUBLE<br>LOCATION OF PROPERTY  | CADASTRE - SUBDIVISION            | ENTRETIEN DES<br>TROTTOIRS<br>POS DE FRONT  | VALEUR (DOLLARS SEULEMENT) - VALUE (DOLLARS ONLY) |   | E<br>D<br>O<br>U | VALEUR POUR LA<br>TAXE SCOLAIRE<br>VALUE FOR<br>SCHOOL TAX | NO DE RÉSOLUTION<br>RESOLUTION NO. |
|-----------------------------|--|-----------------------------------|---|---|---|------------------|--|------------------------------------|
|                             |  |                                   |   | TERRAIN<br>LAND                                   | BÂTIMENTS<br>ET AUTRES ITEM<br>BUILDINGS<br>AND OTHER ITEMS |                  |  |                                    |
|                             | NOM ET ADRESSE DU PROPRIÉTAIRE<br>NAME AND ADDRESS OF OWNER                                      | OCCUPATION ET<br>AND DÉNOMINATION | MANTENANCE OF<br>SIDEWALKS<br>FEET FRONTAGE |   |   |                  |  |                                    |
| 585332                      | 6240/36 AVE HENRI JULIEN   | 10 971                            |   |   |   |                  |  |                                    |
|                             | MARIE ANNE LAROSE VVE DE<br>ALEXANDRE T BISSIERES<br>VERCHÈRES P Q                               | USUFRU                            | C 32  | 1100  | 6900  |                  | 2000   | 1C 8000                            |
| 585365                      | 150/52 BELLECHASSE   | 10 691                            |   |   |   |                  |  |                                    |
|                             | DE GASPE BREWERIES LTD   |                                   | N 124                                       | 1900  | 6100  |                  | 8000   | 5N 8000                            |
| 585366                      | 156 BELLECHASSE  | 10 690A                           |   |   |   |                  |  |                                    |
|                             | DE GASPE BREWERIES LTD   |                                   | N 24  | 1400  | 800   |                  | 2200   | 5N 2200                            |
| 585368                      | 168/70 DE BELLECHASSE  | 10 689A                           |   |   |   |                  |  |                                    |
|                             | DE GASPE BREWERIES LTD   |                                   | N 23  | 1050  | 2750  |                  | 3800   | 5N 3800                            |
| 585369                      | 172/74 DE BELLECHASSE  | 10 689                            |   |   |   |                  |  |                                    |
|                             | DE GASPE BREWERIES LIMITED   |                                   | N 23  | 1050  | 2950  |                  | 4000   | 5N 4000                            |
| 585370                      | 6040 AVE DE GASPE  | 10 688A<br>688                    |   |   |   |                  |  |                                    |
|                             | DE GASPE BREWERIES LTD   |                                   | N 147                                       | 3100  | 31900   |                  | 35000  | 5N 35000                           |
| 585376                      | 205<br>LBT BELLECHASSE<br>Dominion Life Ass. Company<br>LEON JOSEPH MOUTON<br>666 AVE STUART OUT | 10 907A<br>ADM                    | N<br>C 22                                   | 1100  | 10050   |                  | 10050<br>1100  | 1C 10050<br>1100                   |
|                             |  | N.B. 8550<br>Pavage 1500<br>10050 |   |   |   |                  |  |                                    |

14-2-55

ROLE SUPPLEMENTAIRE D'ÉVALUATION DES IMMEUBLES POUR L'EXERCICE FINANCIER COMMENÇANT LE 1<sup>ER</sup> MAI 1953  
 SUPPLEMENTARY VALUATION ROLL OF IMMOVABLE PROPERTY FOR THE FISCAL YEAR COMMENCING 1ST. MAY 1953

RUE  
STREET

QUARTIER  
WARD  
ST JEAN

ARRONDISSEMENT ÉLECTORAL  
ELECTORAL DISTRICT

| NO DE COMPTE<br>ACCOUNT NO. | EMPLACEMENT DE L'IMMEUBLE<br>LOCATION OF PROPERTY   | CADASTRE - SUBDIVISION    | ENTRETIEN DES<br>TROTTOIRS<br>PDS DE FRONT | VALEUR (DOLLARS SEULEMENT) -- VALUE (DOLLARS ONLY) |   |                                |                                   | DÉSIGNATION<br>DES<br>SUBDIVISIONS | U<br>O<br>O<br>U | DÉSIGNATION | VALEUR POUR LA<br>TAXE SCOLAIRE<br>VALUE FOR<br>SCHOOL TAX | NO DE RÉOLUTION<br>RESOLUTION NO. | NO DE CERTIFICAT<br>CERTIFICATE NO. |
|-----------------------------|---|---------------------------|--|--|---|--------------------------------|-----------------------------------|------------------------------------|------------------|-------------|--|-----------------------------------|-------------------------------------|
|                             |   |                           |  | TERRAIN<br>LAND                                    | BÂTIMENTS<br>ET AUTRES ITEM<br>BUILDINGS<br>AND OTHER ITEMS | VALEUR EXEMPTÉ<br>EXEMPT VALUE | VALEUR IMPOSABLE<br>TAXABLE VALUE |                                    |                  |             |  |                                   |                                     |
| 585377                      | L0T BELLECHASSE<br><br>LEON JOSEPH MOUTON<br>566 AVE STUART OUT   | 10 907<br><br>ADM         | C 23                                       | 1150   |   |                                | 1150                              | 1C                                 |                  | 1150        |  |                                   |                                     |
| 585378                      | L0T BELLECHASSE<br><br>LEON JOSEPH MOUTON<br>666 AVE STUART OUT   | 10 906A<br><br>ADM        | C 23                                       | 1450   |   |                                | 1450                              | 1C                                 |                  | 1450        |  |                                   |                                     |
| 585379                      | L0T DE BELLECHASSE<br><br>LEON JOSEPH MOUTON<br>666 AVE STUART OUT  | 10 906<br><br>ADM         | C 123                                      | 1850   |   |                                | 1850                              | 1C                                 |                  | 1850        |  |                                   |                                     |
| 585390                      | 150/54 BEAUBIEN EST<br>6427 AVE CASGRAIN<br><br>LOUIS LEOPOLD<br>4806 LAVAL                                       | 10 901-1<br><br>MARCHAND  | J 776                                      | 2450   | 6050  |                                | 8500                              | 1J                                 |                  | 8500        |  |                                   |                                     |
| 585391                      | 156/60 BEAUBIEN EST<br><br>LOUIS LEOPOLD<br>4806 LAVAL  | 10 901-1A<br><br>MARCHAND | J 24                                       | 2100   | 6400  |                                | 8500                              | 1J                                 |                  | 8500        |  |                                   |                                     |
| 585392                      | 162/66 BEAUBIEN EST<br><br>LOUIS LEOPOLD<br>4806 LAVAL  | 10 902-1<br><br>MARCHAND  | J 23                                       | 1900   | 6600  |                                | 8500                              | 1J                                 |                  | 8500        |  |                                   |                                     |
| 585393                      | 168/76 BEAUBIEN EST<br><br>ADEESE SALHANY<br>WIFE S AS TO R OF<br>MICHEL SHAMY<br>718 CH DE LA COTE STE CATHERINE | 10 902-A<br><br>N         | N 23                                       | 2550   | 15950   |                                | 18500                             | 1N                                 |                  | 18500       |  |                                   |                                     |

ROLE SUPPLEMENTAIRE D'ÉVALUATION DES IMMEUBLES POUR L'EXERCICE FINANCIER COMMENÇANT LE 1ER MAI 1953  
 SUPPLEMENTARY VALUATION ROLL OF IMMOVABLE PROPERTY FOR THE FISCAL YEAR COMMENCING 1ST. MAY 1953

RUE  
STREET

QUARTIER  
WARD: ST JEAN

ARRONDISSEMENT ÉLECTORAL  
ELECTORAL DISTRICT

| NO DE COMPTE<br>ACCOUNT NO. | EMPLACEMENT DE L'IMMEUBLE<br>LOCATION OF PROPERTY  | CADASTRE - SUBDIVISION<br>OCCUPATION ET<br>AND DÉNOMINATION | ENTRETIEN DES<br>TROTOIRS<br>POS DE FRONT<br>MAINTENANCE OF<br>SIDEWALKS<br>FEET FRONTAGE | VALEUR (DOLLARS SEULEMENT) -- VALUE (DOLLARS ONLY) |   |                                |                                   | PROPORTION<br>SUBDIVISION | W<br>D<br>O<br>U | DÉNOMINATION | VALEUR POUR LA<br>TAXE SCOLAIRE<br>VALUE FOR<br>SCHOOL TAX | NO DE RÉOLUTION<br>RESOLUTION NO.<br>NO DE CERTIFICAT<br>CERTIFICATE NO. |
|-----------------------------|--|---|---|--|---|--------------------------------|-----------------------------------|---------------------------|------------------|--------------|--|--|
|                             |  |   |   | TERRAIN<br>LAND                                    | BÂTIMENTS<br>ET AUTRES ÎTÈM<br>BUILDINGS<br>AND OTHER ITEMS | VALEUR EXEMPTÈ<br>EXEMPT VALUE | VALEUR IMPOSABLE<br>TAXABLE VALUE |                           |                  |              |  |  |
| 585394                      | 176A/180 BEAUBIEN EST<br>169 RUELLE BURELLE<br><br>ADEEBE SALHANY<br>WIFE S AS TO P OF<br>MICHEL SHAMY<br>718 STE CATHERINE ROAD | 10 903<br><br>N   | 23  | 2550   | 8450  |                                | 11000                             | 1                         | N                | 11000        |  |  |
| 585397                      | 210/12 BEAUBIEN EST<br><br>ARMAND PAGE<br>MARIE LOUISE LETOURNEAU<br>SON EPSE C EN B<br>210 BEAUBIEN EST                         | 10 P945<br><br>C  | 23  | 2550   | 4750  |                                | 7300                              | 1                         | C                | 7300         |  |  |
| 585399                      | 220/24 BEAUBIEN EST<br><br>EUGENE TOBIE BEAULIEU<br>CAISSIER<br>6574 DE BORDEAUX   | 10 P946<br><br>C  | 23  | 2550   | 3050  |                                | 5600                              | 1                         | C                | 5600         |  |  |
| 585410                      | 6502/04 ALMA<br>235/233 BEAUBIEN EST<br><br>LEONARD WENDMAN<br>142 DUFFERIN RD<br>HAMPSTEAD                                      | 10 1448<br><br>C  | 123   | 3250   | 4250  |                                | 7500                              | 1                         | C                | 7500         |  |  |
| 585411                      | 231/229 BEAUBIEN EST<br><br>DOMINIQUE TROVERO<br>6736 BOUL ST LAURENT<br>A/S 5703 1 E AVENUE                                     | 10 1447<br><br>C  | 23  | 2800   | 4200  |                                | 7000                              | 1                         | C                | 7000         |  |  |
| 585434                      | 129/31 BEAUBIEN OUEST<br><br>JEAN CAMPEAU<br>2854 ROUEN  | 11 P1059-2<br><br>C   | 218   | 950  | 1550  |                                | 2500                              | 1                         | C                | 2500         |  |  |

ROLE SUPPLEMENTAIRE D'ÉVALUATION DES IMMEUBLES POUR L'EXERCICE FINANCIER COMMENÇANT LE 1<sup>ER</sup> MAI 1953  
 SUPPLEMENTARY VALUATION ROLL OF IMMOVABLE PROPERTY FOR THE FISCAL YEAR COMMENCING 1<sup>ST</sup> MAY 1953

RUE STREET 300 30 QUARTER WARD ST JEAN ARRONDISSEMENT ÉLECTORAL ELECTORAL DISTRICT

| NO DE COMPTE<br>ACCOUNT NO. | EMPLACEMENT DE L'IMMEUBLE<br>LOCATION OF PROPERTY  | CADASTRE - SUBDIVISION           | ENTRETIEN DES<br>TROTTOIRS<br>POS DE FRONT   | VALEUR (DOLLARS SEULEMENT) - VALUE (DOLLARS ONLY) |   |                                |                                   | INDICATEUR<br>SIDEWALKS | E<br>D<br>O<br>U | V<br>A<br>L<br>E<br>U<br>R | NO DE RÉSOLUTION<br>RESOLUTION NO. |
|-----------------------------|--|----------------------------------|--|---|---|--------------------------------|-----------------------------------|-------------------------|------------------|----------------------------|------------------------------------|
|                             | NOM ET ADRESSE DU PROPRIÉTAIRE<br>NAME AND ADDRESS OF OWNER                                      | OCCUPATION ET<br>AND DÉSIGNATION | MAINTENANCE OF<br>SIDEWALKS<br>FEET FRONTAGE | TERRAIN<br>LAND                                   | BÂTIMENTS<br>ET AUTRES ITEM<br>BUILDINGS<br>AND OTHER ITEMS | VALEUR EXEMPTÉ<br>EXEMPT VALUE | VALEUR IMPOSABLE<br>TAXABLE VALUE |                         |                  |                            |                                    |
| 585435                      | 133/37 BEAUBIEN OUEST<br>MARCEL SCHELDÉMAN<br>LEONIE CALLENAËRE SON EPSE<br>4625 BLVD ST LAURENT | 11 P1059-1                       | 37.6   | 2250  | 4250  |                                | 6500                              | 1C                      |                  | 6500                       |                                    |
| 585436                      | 155/67 BEAUBIEN OUEST  | 11 P1036                         |  |   |   |                                |                                   |                         |                  |                            |                                    |
|                             |  | 1022                             |  |   |   |                                |                                   |                         |                  |                            |                                    |
|                             |  | 1023                             |  |   |   |                                |                                   |                         |                  |                            |                                    |
|                             |  | 1024                             |  |   |   |                                |                                   |                         |                  |                            |                                    |
|                             |  | 1025                             |  |   |   |                                |                                   |                         |                  |                            |                                    |
|                             |  | 1026                             |  |   |   |                                |                                   |                         |                  |                            |                                    |
|                             |  | 1027                             |  |   |   |                                |                                   |                         |                  |                            |                                    |
|                             |  | 1028                             |  |   |   |                                |                                   |                         |                  |                            |                                    |
|                             |  | 1029                             |  |   |   |                                |                                   |                         |                  |                            |                                    |
|                             |  | 1030                             |  |   |   |                                |                                   |                         |                  |                            |                                    |
|                             |  | 1031                             |  |   |   |                                |                                   |                         |                  |                            |                                    |
|                             |  | 1032                             |  |   |   |                                |                                   |                         |                  |                            |                                    |
|                             |  | P1033                            |  |   |   |                                |                                   |                         |                  |                            |                                    |
|                             |  | P1021                            |  |   |   |                                |                                   |                         |                  |                            |                                    |
|                             |  | 1010                             |  |   |   |                                |                                   |                         |                  |                            |                                    |
|                             |  | P1021                            |  |   |   |                                |                                   |                         |                  |                            |                                    |
|                             |  | 1011                             |  |   |   |                                |                                   |                         |                  |                            |                                    |
|                             |  | 1012                             |  |   |   |                                |                                   |                         |                  |                            |                                    |
|                             |  | 1013                             |  |   |   |                                |                                   |                         |                  |                            |                                    |
|                             |  | 1014                             |  |   |   |                                |                                   |                         |                  |                            |                                    |
|                             |  | 1015                             |  |   |   |                                |                                   |                         |                  |                            |                                    |
|                             |  | 1016                             |  |   |   |                                |                                   |                         |                  |                            |                                    |
|                             |  | 1017                             |  |   |   |                                |                                   |                         |                  |                            |                                    |

ROLE SUPPLEMENTAIRE D'ÉVALUATION DES IMMEUBLES POUR L'EXERCICE FINANCIER COMMENÇANT LE 1<sup>ER</sup> MAI 1953  
 SUPPLEMENTARY VALUATION ROLL OF IMMOVABLE PROPERTY FOR THE FISCAL YEAR COMMENCING 1ST. MAY 1953

RUE  
STREET

QUARTIER  
WARD

ST JEAN

ARRONDISSEMENT ÉLECTORAL  
ELECTORAL DISTRICT

| NO DE COMPTE<br>ACCOUNT NO. | EMPLACEMENT DE L'IMMEUBLE<br>LOCATION OF PROPERTY  | CADASTRE - SUBDIVISION        | ENTRETIEN DES<br>TROTOIRS<br>POS DE FRONT   | VALEUR (DOLLARS SEULEMENT) - VALUE (DOLLARS ONLY) |   |                                |                                   | E<br>D<br>O<br>O<br>U | D<br>E<br>N<br>O<br>M<br>I<br>N<br>A<br>T<br>I<br>O<br>N | VALEUR POUR LA<br>TAXE SCOLAIRE<br>VALUE FOR<br>SCHOOL TAX | NO DE RÉSOLUTION<br>RESOLUTION NO.<br><br>NO DE CERTIFICAT<br>CERTIFICATE NO. |
|-----------------------------|--|-------------------------------|---|---|---|--------------------------------|-----------------------------------|-----------------------|--|--|---|
|                             | NOM ET ADRESSE DU PROPRIÉTAIRE<br>NAME AND ADDRESS OF OWNER  | OCCUPATION ET<br>DÉNOMINATION | MANTENANCE OF<br>SIDEWALKS<br>FEET FRONTAGE | TERRAIN<br>LAND                                   | BÂTIMENTS<br>ET AUTRES ÎTÈM<br>BUILDINGS<br>AND OTHER ITEMS | VALEUR EXEMPTÉ<br>EXEMPT VALUE | VALEUR IMPOSABLE<br>TAXABLE VALUE |                       |  |  |   |
| 585436                      | 155 BEAUBIEN OUEST<br>/MOTIVE POWER INCLUDED<br>OCCUPATION DU DOMAINE PUBLIC<br>POUR FINS PRIVÉES 10 00<br>SURTAXE 80<br>TOTAL 10 80 | 1018<br>1019<br>1020          | N 735                                       | 63250   | 162750  |                                | 226000                            | X                     | 5N   | 226000   |   |
| 585448                      | 19 721 ST ZOTIQUE OUEST<br>LIONEL LEDUC<br>19 OUEST ST ZOTIQUE   | 11 1277                       | C 23  | 1050  | 4510  |                                | 5560                              |                       | 1C   | 5560   |   |
| 585454                      | 6754<br>1ST ST ZOTIQUE OUEST<br>EVARISTE GRENIER<br>5726 ST URBAIN   | 12 26-32                      | C 1164                                      | 1200  | 7700  |                                | 7700<br>1200                      |                       | 1C   | 7700<br>1200   |   |
| 585460                      | 165 ST ZOTIQUE OUEST<br>PAR ST LAURENT<br>641 1-2<br>1-1<br>CAPITOL BUILDING CORP  | 12 26-71<br>12 26-70          | N   | 1550  | 12250   |                                | 13800                             |                       | 6N   | 13800  |   |

GENE. No. 53/277  
(16/1/53)



SUPPLEMENTARY VALUATION ROLL OF IMMOVABLE PROPERTY FOR THE FISCAL YEAR COMMENCING 1ST. MAY 1953

RUE  
STREET

QUARTIER  
WARD ST JEAN

ARRONDISSEMENT ÉLECTORAL  
ELECTORAL DISTRICT

| NO DE COMPTE<br>ACCOUNT NO. | EMPLACEMENT DE L'IMMEUBLE<br>LOCATION OF PROPERTY   | CADASTRE - SUBDIVISION | ENTRETIEN DES<br>TROTTOIRS<br>POS DE FRONT<br>MAINTENANCE OF<br>SIDEWALKS<br>FEET FRONTAGE | VALEUR (DOLLARS SEULEMENT) - VALUE (DOLLARS ONLY) |   |                                |                                   | TROTTOIRS<br>SIDEWALKS | C<br>O<br>D<br>E<br>D<br>E<br>N<br>O<br>M<br>I<br>N<br>A<br>T<br>I<br>O<br>N | VALEUR POUR LA<br>TAXE SCOLAIRE<br>VALUE FOR<br>SCHOOL TAX | NO DE RÉSOLUTION<br>RESOLUTION NO.<br>NO DE CERTIFICAT<br>CERTIFICATE NO. |
|-----------------------------|---|------------------------|--|---|---|--------------------------------|-----------------------------------|------------------------|--|--|---|
|                             |   |                        |  | TERRAIN<br>LAND                                   | BÂTIMENTS<br>ET AUTRES ITEM<br>BUILDINGS<br>AND OTHER ITEMS | VALEUR EXEMPTÉ<br>EXEMPT VALUE | VALEUR IMPOSABLE<br>TAXABLE VALUE |                        |  |  |   |
| 585467                      | 223/25 ST ZOTIQUE OUEST<br>COTE ST LOUIS<br>12 25-164<br>25-165<br>PAR ST LAURENT<br>641 2-51<br>2-50<br>C 50                               |                        | 50   | 1350  | 22650   |                                | 24000                             | 1C                     | 24000  | (Cert 465-1-2<br>(27-1-52))                                |   |
| 585469                      | 237 ST ZOTIQUE OUEST<br>COTE ST LOUIS<br>12 25-166<br>PAR ST LAURENT<br>641 2-49<br>C 25  |                        | 25   | 700   | 300   |                                | 1000                              | 1C                     | 1000   |  |   |
| 585470                      | 241 ST ZOTIQUE OUEST<br>COTE ST LOUIS<br>12 25-167<br>PAR ST LAURENT<br>641 2-48<br>C 25  |                        | 25   | 850   | 2150  |                                | 3000                              | 1C                     | 3000   |  |   |
| 585487                      | LOT ST ZOTIQUE EST<br>WELDER<br>C 23  |                        | 23   | 1050  |   |                                | 1050                              | 1C                     | 1050   |  |   |
|                             | RUTH ESABEL THOMPINS<br>WIFE S AS TO P OF<br>ALBERT WILLIAM GEORGETTE MNRTR<br><del>167 DUFFERIN RD HAMPSTEAD</del><br>225 St Zotique Ouest |                        |  |   |   |                                |                                   |                        |  |  |   |
|                             | RAFFAELA STOZZETTI ALIAS STOZZETTE<br>VVE DE PIETRO MACARONE<br>241 ST ZOTIQUE OUEST  |                        |  |   |   |                                |                                   |                        |  |  |   |
|                             | RAFFAELA STOZZETTI ALIAS STOZZETTE<br>VVE DE PIETRO MACARONE<br>241 ST ZOTIQUE OUEST  |                        |  |   |   |                                |                                   |                        |  |  |   |
|                             | VINCENZO DELLA ZAZZERA<br>9930 DE LILLE<br>VENERANDA TEDLIS<br>HIS WIFE S AS TO P   |                        |  |   |   |                                |                                   |                        |  |  |   |

ROLE SUPPLEMENTAIRE D'ÉVALUATION DES IMMEUBLES POUR L'EXERCICE FINANCIER COMMENÇANT LE 1<sup>ER</sup> MAI 1953  
 SUPPLEMENTARY VALUATION ROLL OF IMMOVABLE PROPERTY FOR THE FISCAL YEAR COMMENCING 1ST. MAY 1953

RUE STREET 103 00 QUARTIER WARD ST JEAN ARRONDISSEMENT, ELECTORAL ELECTORAL DISTRICT

| NO DE COMPTE<br>ACCOUNT NO. | EMPLACEMENT DE L'IMMEUBLE<br>LOCATION OF PROPERTY   | CADASTRE - SUBDIVISION     | ENTRETIEN DES<br>TROTTOIRS<br>PDS DE FRONT<br>MAINTENANCE OF<br>SIDEWALKS,<br>FEET FRONTAGE | VALEUR (DOLLARS SEULEMENT) - VALUE (DOLLARS ONLY) |   | TROTTOIRS<br>SIDEWALKS | W<br>O<br>O<br>U | VALEUR POUR LA<br>TAXE SCOLAIRE<br>VALUE FOR<br>SCHOOL TAX | NO DE RÉSOLUTION<br>RESOLUTION NO.<br>NO DE CERTIFICAT<br>CERTIFICATE NO. |
|-----------------------------|---|----------------------------|---|---|---|------------------------|------------------|--|---|
|                             |   |                            |   | TERRAIN<br>LAND                                   | BÂTIMENTS<br>ET AUTRES ITEM<br>BUILDINGS<br>AND OTHER ITEMS |                        |                  |  |   |
| 585488                      | 168 ST ZOTIQUE EST.<br>VINCENZO DELLA ZAZZERA<br>9930 LILLE<br>VENERANDA TEOLIS<br>HIS WIFE S AS TO P   | 10 1437<br>WELDER          | C 23  | 1050  | 1750  |                        | 1C               | 2800   |   |
| 585489                      | 167 ST ZOTIQUE EST<br>VINCENZO DELLA ZAZZERA<br>9930 DE LILLE<br>VENERANDA TEOLIS<br>HIS WIFE S AS TO P | 10 1438<br>WELDER          | C 23  | 1050  |   |                        | 1C               | 1050   |   |
| 585492                      | 6897 AVE DE GASPE<br>280/06 ST ZOTIQUE EST<br>ANGELO DI FALCO<br>200A ST ZOTIQUE EST                    | 10 1512<br>1513<br>RENTIER | C 146   | 3050  | 10250   |                        | 1C               | 13300  |   |
|                             |   |                            |   | 262350  | 1141760   | 2800                   |                  | 1401510  | 717127  |

ROLE SUPPLEMENTAIRE D'ÉVALUATION DES IMMEUBLES POUR L'EXERCICE FINANCIER COMMENÇANT LE 1<sup>ER</sup> MAI 1953  
 SUPPLEMENTARY VALUATION ROLL OF IMMOVABLE PROPERTY FOR THE FISCAL YEAR COMMENCING 1ST. MAY 1953

| RUE<br>STREET               | QUARTIER<br>WARD   | ARRONDISSEMENT ÉLECTORAL<br>ELECTORAL DISTRICT | ENTRETIEN DES<br>TROTTOIRS<br>PDS DE FRONT  | VALEUR (DOLLARS SEULEMENT) - VALUE (DOLLARS ONLY) |   |                                |                                   | PROTONS<br>SIDEWALKS | E<br>D<br>O<br>U | DÉSIGNATION | VALEUR POUR LA<br>TAXE SCOLAIRE<br>VALUE FOR<br>SCHOOL TAX | NO DE RÉOLUTION<br>RESOLUTION NO. |
|-----------------------------|--|--|---|---|---|--------------------------------|-----------------------------------|----------------------|------------------|-------------|--|-----------------------------------|
|                             |  |  |   | TERRAIN<br>LAND                                   | BÂTIMENTS<br>ET AUTRES ITEM<br>BUILDINGS<br>AND OTHER ITEMS | VALEUR EXEMPTÉ<br>EXEMPT VALUE | VALEUR IMPOSABLE<br>TAXABLE VALUE |                      |                  |             |  |                                   |
| NO DE COMPTE<br>ACCOUNT NO. | EMPLACEMENT DE L'IMMEUBLE<br>LOCATION OF PROPERTY            | CADASTRE - SUBDIVISION                         | MANTENANCE OF<br>SIDEWALKS<br>FEET FRONTAGE |   |   |                                |                                   |                      |                  |             |  |                                   |
|                             | NOM ET ADRESSE DU PROPRIÉTAIRE<br>NAME AND ADDRESS OF OWNER  | OCCUPATION ET<br>AND DÉNOMINATION              |   |   |   |                                |                                   |                      |                  |             |  |                                   |
| 585508                      | 203/01 ST ZOTIQUE EST<br>6705 AVE DE GASPE                   | 10 1714  |   |   |   |                                |                                   |                      |                  |             |  |                                   |
|                             | JACQUES TOZZI<br>203 ST ZOTIQUE EST                          | COURTIER                                       | C 123                                       | 1750  | 16250   |                                | 18000                             | 1C                   |                  | 18000       |  |                                   |
| 585526                      | 14/20 DANTE  | 10 1624  |   |   |   |                                |                                   |                      |                  |             |  |                                   |
|                             | CALORINA LUISA TANERI VVE DE<br>MICHELE FIORILLI<br>14 DANTE |  | C 25  | 1100  | 8900  |                                | 10000                             | 1C                   |                  | 10000       |  |                                   |
| 585527                      | 22/28 DANTE  | 10 1625  |   |   |   |                                |                                   |                      |                  |             |  |                                   |
|                             | RODRIGUE LACHAPELLE<br>3431 AVE BOURBONNIERE                 | MARCHAND                                       | C 25  | 1100  | 7200  |                                | 8300                              | 1C                   |                  | 8300        |  |                                   |
| 585528                      | 30/36A DANTE   | 10 1626  |   |   |   |                                |                                   |                      |                  |             |  |                                   |
|                             | ADEA GRAVEL<br>4047 AVE PAPINEAU                             |  | C 25  | 1100  | 8200  |                                | 9300                              | 1C                   |                  | 9300        |  |                                   |
| 585549                      | 279/77 DANTE   | 10 2068  |   |   |   |                                |                                   |                      |                  |             |  |                                   |
|                             | ANTOINE ALATI<br>263 DANTE                                   | PRESSER  | C 25  | 950   | 4050  |                                | 5000                              | 1C                   |                  | 5000        |  |                                   |
| 585555                      | 235/31 DANTE   | 10 2076  |   |   |   |                                |                                   |                      |                  |             |  |                                   |
|                             | GUERINO GIAMPINI<br>190 DANTE                                | FINISSEUR<br>EN CIMENT                         | C 22  | 900   | 4200  |                                | 5100                              | 1C                   |                  | 5100        |  |                                   |
| 585583                      | 110/12<br>LOT BELANGER EST                                   | 10 2128  |   |   |   |                                |                                   |                      |                  |             |  |                                   |
|                             | ORLANDO MARANDOLA<br>48 MOZART EST                           | MACON  | C 127                                       | 1350  | 16250   |                                | 16250<br>1350                     | 1C                   |                  | 1350        | 1154-85<br>1737-830<br>(11-1-50)                           |                                   |

ROLE SUPPLEMENTAIRE D'ÉVALUATION DES IMMEUBLES POUR L'EXERCICE FINANCIER COMMENÇANT LE 1<sup>ER</sup> MAI 1953  
 SUPPLEMENTARY VALUATION ROLL OF IMMOVABLE PROPERTY FOR THE FISCAL YEAR COMMENCING 1ST. MAY 1953

RUE  
STREET

QUARTIER  
WARD ST JEAN

ARRONDISSEMENT ÉLECTORAL  
ELECTORAL DISTRICT

| NO DE COMPTE<br>ACCOUNT NO. | EMPLACEMENT DE L'IMMEUBLE<br>LOCATION OF PROPERTY   | CADASTRE - SUBDIVISION<br>OCCUPATION ET<br>AND DÉNOMINATION | ENTRETIEN DES<br>TROTTOIRS<br>POS DE FRONT<br>MAINTENANCE OF<br>SIDEWALKS<br>FEET FRONTAGE | VALEUR (DOLLARS SEULEMENT) - VALUE (DOLLARS ONLY) |   | VALEUR EXEMPTÉ<br>EXEMPT VALUE | VALEUR IMPOSABLE<br>TAXABLE VALUE | W<br>D<br>C<br>U | RÉNUMÉRATION | VALEUR POUR LA<br>TAXE SCOLAIRE<br>VALUE FOR<br>SCHOOL TAX | NO DE RÉOLUTION<br>RESOLUTION NO.<br>NO DE CERTIFICAT<br>CERTIFICATE NO. |
|-----------------------------|---|---|--|---|---|--------------------------------|-----------------------------------|------------------|--------------|--|--|
|                             |   |   |  | TERRAIN<br>LAND                                   | BÂTIMENTS<br>ET AUTRES ITEM<br>BUILDINGS<br>AND OTHER ITEMS |                                |                                   |                  |              |  |  |
| 585584                      | LBT BELANGER EST<br><br>LUCIEN COTE<br>7582 AVE CASGRAIN<br><br><i>6890/94 Henri Julien<br/>290</i>   | 10 2125<br><br>COMMIS                                       | C 117  | 800   |   |                                | 800                               | 1                | C            | 800  |  |
| 585603                      | LBT BELANGER EST<br><br>PAUL EMILE ETHIER<br>2598 ST ZOTIQUE EST  | 10 2103<br><br>BOURGEOIS                                    | C 127  | 1350  | 18650   |                                | 1350                              | 1                | C            | 18650<br>1350  | ERT. No. 53/298<br>(6/1/53)  |
| 585613                      | 209/207 BELANGER EST<br><br>PAULEXINE GASCON VVE DE<br>CESAIRE LEVEILLE<br>1/2 PROP 1/2 USUFR.<br>912 ST FRANCOIS DE SALLES<br>CB LAVAL QUE | 10 1087<br><br>C  | 25   | 1100  | 2950  |                                | 4050                              | 1                | C            | 4050   |  |
| 585618                      | 179/75 BELANGER EST<br><br>ALBINA CLEMENT<br>EDSE S DE B DE<br>HENRIE LACELLE<br>7770 AVE DE CHATEAUBRIAND                                  | 10 1093<br><br>C  | 25   | 1100  | 3300  |                                | 4400                              | 1                | C            | 4400   |  |
| 585620                      | 163/67 BELANGER EST<br><br>GUSTAVO D ERRICO<br>207 DANTE  | 10 1095<br><br>AGENT  | C 25   | 1100  | 15400   |                                | 16500                             | 1                | C            | 16500  |  |
| 585621                      | ARR 159/57 BELANGER EST<br><br>JEAN PAUL PEDRALE<br>159 BELANGER EST  | 10 1096<br><br>ELECTRICIEN                                  | C 25   | 1100  | 3200  |                                | 4300                              | 1                | C            | 4300   |  |

ROLL SUPPLEMENTAIRE D'ÉVALUATION DES IMMEUBLES POUR L'EXERCICE FINANCIER COMMENÇANT LE 1<sup>ER</sup> MAI 1953  
 SUPPLEMENTARY VALUATION ROLL OF IMMOVABLE PROPERTY FOR THE FISCAL YEAR COMMENCING 1ST. MAY 1953

RUE  
STREET

QUARTIER  
WARD  
ST JEAN

APPRONDISSEMENT ÉLECTORAL  
ELECTORAL DISTRICT

| NO DE COMPTE<br>ACCOUNT NO. | EMPLACEMENT DE L'IMMEUBLE<br>LOCATION OF PROPERTY   | CADASTRE - SUBDIVISION            | ENTRETIEN DES<br>TROTTOIRS<br>PDS DE FRONT   | VALEUR (DOLLARS SEULEMENT) - VALUE (DOLLARS ONLY) |   |                                |                                   | PROTONS<br>SIDEWALKS | E<br>D<br>O<br>O<br>C | DÉNOMINATION | VALEUR FOUR LA<br>TAXE SCOLAIRE<br>VALUE FOR<br>SCHOOL TAX | NO DE RÉSOLUTION<br>RESOLUTION NO.<br><br>NO DE CERTIFICAT<br>CERTIFICATE NO. |
|-----------------------------|---|-----------------------------------|--|---|---|--------------------------------|-----------------------------------|----------------------|-----------------------|--------------|--|---|
|                             | NOM ET ADRESSE DU PROPRIÉTAIRE<br>NAME AND ADDRESS OF OWNER   | OCCUPATION ET<br>DÉNOMINATION     | MAINTENANCE OF<br>SIDEWALKS<br>FEET FRONTAGE | TERRAIN<br>LAND                                   | BÂTIMENTS<br>ET AUTRES ITEM<br>BUILDINGS<br>AND OTHER ITEMS | VALEUR EXEMPTÉ<br>EXEMPT VALUE | VALEUR IMPOSABLE<br>TAXABLE VALUE |                      |                       |              |  |   |
| 585622                      | 153/51 BELANGER EST<br><br>LUCIEN COTE<br>7582 AVE CASGRAIN   | 10 P1097<br><br>COMMIS            | C 115.6                                      | 850   | 4650  |                                | 5500                              |                      | 1C                    | 5500         |  |   |
| 585643                      | 280/82 MOZART EST<br><br>ROGER GUILBAULT<br>487 DE FLEURIMONT   | 10 P1105<br><br>COMMIS            | C 90   | 1100  | 2900  |                                | 4000                              |                      | 1C                    | 4000         |  |   |
| 585646                      | 273/69 MOZART EST<br>286 PLACE DU MARCHÉ DU NORD<br><br>GIOVANNI MENNUTO<br>DINA PARENTO SON EPSE<br>269 MOZART EST | 10 P1164<br><br>PRESSER<br>AUBAIN | C 25   | 1100  | 4900  |                                | 6000                              |                      | 1C                    | 6000         |  |   |
| 585661                      | 179 MOZART EST<br><br>ANTONIO MARFAGLIO<br>179 MOZART EST   | 10 P1179<br><br>PLATRIER          | C 25   | 1100  | 2670  |                                | 3770                              |                      | 1C                    | 3770         |  |   |
| 585662                      | 173 MOZART EST<br><br>LEONARDO TALENTI<br>173 MOZART EST  | 10 P1180<br><br>ENTREPRENEUR      | C 25   | 1100  | 1900  |                                | 3000                              |                      | 1C                    | 3000         |  |   |
| 585669                      | 61/59 MOZART EST<br><br>LBUISA SHARP VVE DE<br>ALLESANDRO CIOTOLA<br>59 MOZART EST                                  | 10 1190-2<br>1191-2<br><br>C 35   |  | 1450  | 2750  |                                | 4200                              |                      | 1C                    | 4200         |  |   |

ROLE SUPPLEMENTAIRE D'ÉVALUATION DES IMMEUBLES POUR L'EXERCICE FINANCIER COMMENÇANT LE 1ER MAI 1953  
 SUPPLEMENTARY VALUATION ROLL OF IMMOVABLE PROPERTY FOR THE FISCAL YEAR COMMENCING 1ST. MAY 1953

RUE  
STREET

QUARTIER  
WARD ST JEAN

ARRONDISSEMENT ÉLECTORAL  
ELECTORAL DISTRICT

| NO DE COMPTE<br>ACCOUNT NO. | EMPLACEMENT DE L'IMMEUBLE<br>LOCATION OF PROPERTY   | CADASTRE - SUBDIVISION   | ENTRETIEN DES<br>TROTTOIRS<br>POS DE FRONT<br>MAINTENANCE OF<br>SIDEWALKS<br>FEET FRONTAGE | VALEUR (DOLLARS SEULEMENT) - VALUE (DOLLARS ONLY) |   | VALEUR EXEMPTÉ<br>EXEMPT VALUE | VALEUR IMPOSABLE<br>TAXABLE VALUE | E<br>D<br>O<br>U<br>DÉSIGNATION | VALEUR POUR LA<br>TAXE SCOLAIRE<br>VALUE FOR<br>SCHOOL TAX | NO DE RÉSOLUTION<br>RESOLUTION NO.<br>NO DE CERTIFICAT<br>CERTIFICATE NO. |
|-----------------------------|---|--|--|---|---|--------------------------------|-----------------------------------|---------------------------------|--|---|
|                             |   |  |  | TERRAIN<br>LAND                                   | BÂTIMENTS<br>ET AUTRES ITEM<br>BUILDINGS<br>AND OTHER ITEMS |                                |                                   |                                 |  |   |
| 585683                      | 7165 <i>Boul St Jean</i><br>LOT JEAN TALON EST  | 10 P1832<br>P1831  | C 115  | 2600  | 11600   |                                | 11600<br>2600                     | 1C                              | 11600<br>2600  | 153/1478<br>(1-19-53)   |
| 585693                      | NICOLA GRANATO<br>6500 AVE DE L'ESPLANADE<br><i>Bâtiment<br/>Asphalte<br/>Total</i><br>68/72 JEAN TALON EST | 10700<br>900<br>11600<br>100 2012  | C 23   | 1600  | 7700  |                                | 9300                              | 1C                              | 9300   |   |
| 585700                      | MARY ALIAS OLGA ZAKEM<br>7755 ST HUBERT<br>155/60 JEAN TALON EST  | 100 2020   | C 23   | 2050  | 5550  |                                | 6600                              | 1C                              | 6600   |   |
| 585718                      | <i>266-68</i><br>LOT JEAN TALON EST   | 100 2038<br>P2039  | N 33   | 1500  | 59200   |                                | 59200<br>1500                     | 5N                              | 59200<br>1500  | 153-54<br><i>Boul 586<br/>(26-2-57)</i>                                   |
| 585732                      | STEINBERG S LIMITED<br><i>5400 Hochelaga</i><br>780 AVE BEAUMONT  | 637 P34<br>P28<br>A<br>P15<br>35<br>A<br>47<br>63<br>A<br>67<br>P68<br>P62 |  |   |   |                                |                                   |                                 |  |   |

ROLE SUPPLEMENTAIRE D'ÉVALUATION DES IMMEUBLES POUR L'EXERCICE FINANCIER COMMENÇANT LE 1<sup>ER</sup> MAI 1953  
 SUPPLEMENTARY VALUATION ROLL OF IMMOVABLE PROPERTY FOR THE FISCAL YEAR COMMENCING 1ST. MAY 1953

RUE  
STREET

QUARTIER  
WARD  
ST JEAN

ARRONDISSEMENT ÉLECTORAL  
ELECTORAL DISTRICT

| NO DE COMPTE<br>ACCOUNT NO. | EMPLACEMENT DE L'IMMEUBLE<br>LOCATION OF PROPERTY                          | CADASTRE - SUBDIVISION           | ENTRETIEN DES<br>TROTTOIRS<br>POS DE FRONT | VALEUR (DOLLARS SEULEMENT) - VALUE (DOLLARS ONLY) |  |                                |                                   | E<br>D<br>O<br>O<br>U | VALEUR POUR LA<br>TAXE SCOLAIRE<br>VALUE FOR<br>SCHOOL TAX | NO DE RÉSOLUTION<br>RÉSOLUTION NO. |
|-----------------------------|--|----------------------------------|--|---|--|--------------------------------|-----------------------------------|-----------------------|--|------------------------------------|
|                             | NOM ET ADRESSE DU PROPRIÉTAIRE<br>NAME AND ADDRESS OF OWNER                | OCCUPATION ET<br>DÉNOMINATION    | MAINTENANCE OF<br>SIDEWALKS<br>FEET FRONTS | TERRAIN<br>LAND                                   | BÂTIMENTS<br>ET AUTRES<br>ITEMS<br>BUILDINGS<br>AND OTHER<br>ITEMS | VALEUR EXEMPTÉ<br>EXEMPT VALUE | VALEUR IMPOSABLE<br>TAXABLE VALUE |                       |  |                                    |
| 585732                      | SEVEN UP MONTREAL LIMITEE  | P61<br>A<br>P48                  | N 200                                      | 22500   | 52500  |                                | 75000                             | 5N                    | 75000  |                                    |
| 585748                      | 91 795 AVE BEAUMONT<br>PAOLO COCCO<br>93 AVE BEAUMONT                      | 127 26-96<br>26-97<br>JOURNALIER | C 50                                       | 1350  | 3550   |                                | 4900                              | 1C                    | 4900   |                                    |
| 585766                      | 253 755 AVE BEAUMONT<br>LILLIE B DEROME<br>124 CLANDEBOYE AVE WESTM        | 641 3-186                        | C 977                                      | 900   | 4300   |                                | 5200                              | 1C                    | 5200   |                                    |
| 585785                      | 181 AVE BEAUMONT<br>LA COMPAGNIE<br>DAMIEN BOILEAU LIMITEE<br>705 BEAUMONT | 637 183                          | N 128                                      | 1100  |  |                                | 1100                              | 5N                    | 1100   |                                    |
| 585786                      | 677 79 BEAUMONT<br>LA COMPAGNIE<br>DAMIEN BOILEAU LIMITEE<br>705 BEAUMONT  | 637 182                          | N 24                                       | 950   | 3050   |                                | 4000                              | 5N                    | 4000   |                                    |

ROLE SUPPLEMENTAIRE D'ÉVALUATION DES IMMEUBLES POUR L'EXERCICE FINANCIER COMMENÇANT LE 1<sup>ER</sup> MAI 1953  
 SUPPLEMENTARY VALUATION ROLL OF IMMOYABLE PROPERTY FOR THE FISCAL YEAR COMMENCING 1ST. MAY 1953

RUE STREET: ST JEAN  
 QUARTIER WARD: ST JEAN  
 ARRONDISSEMENT ÉLECTORAL ELECTORAL DISTRICT

| NO DE COMPTE<br>ACCOUNT NO. | EMPLACEMENT DE L'IMMEUBLE<br>LOCATION OF PROPERTY   | CADASTRE - SUBDIVISION          | ENTRETIEN DES<br>TROITTOIRS<br>POS DE FRONT  | VALEUR (DOLLARS SEULEMENT) - VALUE (DOLLARS ONLY) |   |                                |                                   | M<br>D<br>O<br>U | DÉSIGNATION | VALEUR POUR LA<br>TAXE SCOLAIRE | NO DE RÉOLUTION<br>RESOLUTION NO.   |
|-----------------------------|---|---------------------------------|--|---|---|--------------------------------|-----------------------------------|------------------|-------------|---------------------------------|-------------------------------------|
|                             | NOM ET ADRESSE DU PROPRIÉTAIRE<br>NAME AND ADDRESS OF OWNER   | OCCUPATION ET<br>DÉNOMINATION   | MAINTENANCE OF<br>SIDEWALKS<br>FEET FRONTAGE | TERRAIN<br>LAND                                   | BÂTIMENTS<br>ET AUTRES ITEM<br>BUILDINGS<br>AND OTHER ITEMS | VALEUR EXEMPTÉ<br>EXEMPT VALUE | VALEUR IMPOSABLE<br>TAXABLE VALUE |                  |             | VALUE FOR<br>SCHOOL TAX         | NO DE CERTIFICAT<br>CERTIFICATE NO. |
| 585794                      | 6904 AVE OUTREMONT<br>881 AVE BEAUMONT  | 636 89<br>P28                   |  | C 1275  | 800   | 6600                           |                                   | 7400             | 1C          | 7400                            |                                     |
|                             | ROGER LACROIX<br>7239 OUTREMONT<br>LUCIEN BLAIS<br>7374 CHAMBORD<br>/CANADIAN OVERHEAD DOOR<br>EQUIPMENT REG D/ | ENTREPRENEUR                    |  |   |   |                                |                                   |                  |             |                                 |                                     |
| 585810                      | 1805 AVE BEAUMONT   | 633 8                           |  | N 144   | 1400  | 34600                          |                                   | 36000            | 5N          | 36000                           |                                     |
|                             | JOHN MILLEN AND SON LIMITED   |                                 |  |   |   |                                |                                   |                  |             |                                 |                                     |
| 585829                      | 128/126 MOZART OUEST  | 11 1361                         |  | C 25  | 700   | 9030                           |                                   | 9730             | 1C          | 9730                            |                                     |
|                             | JOSEPH KELLY<br>16 MOZART OUEST   | CONDUCTEUR                      |  |   |   |                                |                                   |                  |             |                                 |                                     |
| 585832                      | 98 MOZART OUEST   | 11 1358<br>1357<br>1356<br>1355 |  | J 100   | 2800  | 21900                          |                                   | 24700            | 1J          | 24700                           |                                     |
|                             | HARRY KUCER<br>3553 BOUL ST LAURENT   | MNFTR                           |  |   |   |                                |                                   |                  |             |                                 |                                     |
| 585833                      | COMPTE ANNULE<br>COMPTE ANNULE<br>VOIR COMPTE 585832  |                                 |  |   |   |                                |                                   |                  |             |                                 |                                     |
| 585834                      | COMPTE ANNULE<br>COMPTE ANNULE<br>VOIR COMPTE 585832  |                                 |  |   |   |                                |                                   |                  |             |                                 |                                     |



ROLE SUPPLEMENTAIRE D'ÉVALUATION DES IMMEUBLES POUR L'EXERCICE FINANCIER COMMENÇANT LE 1<sup>ER</sup> MAI 1953  
 SUPPLEMENTARY VALUATION ROLL OF IMMOVABLE PROPERTY FOR THE FISCAL YEAR COMMENCING 1ST. MAY 1953

RUE  
STREET

QUARTIER  
WARD  
ST JEAN

ARRONDISSEMENT ÉLECTORAL  
ELECTORAL DISTRICT

| NO DE COMPTE<br>ACCOUNT NO. | EMPLACEMENT DE L'IMMEUBLE<br>LOCATION OF PROPERTY  | CADASTRE - SUBDIVISION        | ENTRETIEN DES<br>PROTEGES<br>PDS DE FRONT    | VALEUR (DOLLARS SEULEMENT) -- VALUE (DOLLARS ONLY) |   |                                | E<br>C<br>C<br>O<br>C<br>C<br>D<br>E<br>N<br>O<br>M<br>I<br>N<br>A<br>T<br>I<br>O<br>N | VALEUR POUR LA<br>TAXE SCOLAIRE<br>VALUE FOR<br>SCHOOL TAX | NO DE RÉSOLUTION<br>RESOLUTION NO. |
|-----------------------------|--|-------------------------------|--|--|---|--------------------------------|--|--|------------------------------------|
|                             | NOM ET ADRESSE DU PROPRIÉTAIRE<br>NAME AND ADDRESS OF OWNER  | OCCUPATION ET<br>DÉNOMINATION | MAINTENANCE OF<br>SIDEWALKS<br>FEET FRONTAGE | TERRAIN<br>LAND                                    | BÂTIMENTS<br>ET AUTRES ITEM<br>BUILDINGS<br>AND OTHER ITEMS | VALEUR EXEMPTÉ<br>EXEMPT VALUE |  |  |                                    |
| 585835                      | COMPTE ANNULÉ<br>COMPTE ANNULÉ<br>VOIR COMPTE 585832   |                               |  |  |   |                                |  |  |                                    |
| 585836                      | 82780 MOZART OUEST<br>ALFRED MAHEU<br>80 MOZART OUEST  | 11 P1354                      | C 25   | 650  | 2250  | 2900                           | 1C   | 2900   |                                    |
| 585851                      | 7007 ST URBAIN<br>GRACE MIDVIDY<br>WIFE S AS TO P OF<br>SAMUEL ROSEN<br>67 NELSON OUEST                | 11 1449<br>1450               | J 130  | 1500   | 6500  | 8000                           | 1J   | 8000   |                                    |
| 585852                      | COMPTE ANNULÉ<br>COMPTE ANNULÉ<br>VOIR COMPTE 585851   |                               |  |  |   |                                |  |  |                                    |
| 585854                      | 107709 MOZART OUEST<br>NICOLA DILALLA<br>7520 AVE DE LORIMIER<br>ANGELA MARIA PIETRACUPA<br>SON ÉPOUSE | 11 1515                       | C 25   | 700  | 2900  | 3600                           | 1C   | 3600   |                                    |
| 585863                      | 1024/22 JEAN TALON OUEST<br>JAMES HENRY WOOD<br>552 JEAN TALON OUEST                                   | 633 054                       | P 93   | 1250   | 29250<br>5350 (dimoli)                                      | 29250<br>6600                  | 1P   | 29250<br>6600  | 122752<br>cert 513<br>(10-1-52)    |

SUPPLEMENTARY VALUATION ROLL OF IMMOVABLE PROPERTY FOR THE FISCAL YEAR COMMENCING 1ST. MAY 1953

| NO DE COMPTE<br>ACCOUNT NO. | EMPLACEMENT DE L'IMMEUBLE<br>LOCATION OF PROPERTY  | CADASTRE - SUBDIVISION<br>OCCUPATION ET<br>AND DENOMINATION | ENTRETIEN DES<br>TRACTOIRS<br>POS DE FRONT<br>MAINTENANCE OF<br>SIDEWALKS<br>FEET FRONTAGE | VALEUR (DOLLARS SEULEMENT) - VALUE (DOLLARS ONLY) |   |                                |                                   | NO. DE PIÈCES<br>SÉPARÉES<br>SIDEWALKS | D<br>O<br>U | D<br>E<br>N<br>O<br>M<br>I<br>N<br>A<br>T<br>I<br>O<br>N | VALEUR POUR LA<br>TAXE SCOLAIRE<br>VALUE FOR<br>SCHOOL TAX | NO DE RÉOLUTION<br>RESOLUTION NO.<br>NO DE CERTIFICAT<br>CERTIFICATE NO. |
|-----------------------------|--|---|--|---|---|--------------------------------|-----------------------------------|--|-------------|--|--|--|
|                             |  |   |  | TERRAIN<br>LAND                                   | BÂTIMENTS<br>ET AUTRES ITEM<br>BUILDINGS<br>AND OTHER ITEMS | VALEUR EXEMPTÉ<br>EXEMPT VALUE | VALEUR IMPOSABLE<br>TAXABLE VALUE |  |             |  |  |  |
| 585867                      | 930 JEAN TALON OUEST<br><br>GEORGES PAINCHAUD<br>485 AVE MONMOUTH<br>VILLE MONT ROYAL            | 634 P780<br>P779<br>MARCHAND                                | C 135  | 3050  | 17950   |                                | 21000                             |  | 1           | C  | 21000  |  |
| 585874                      | 882/80 JEAN TALON OUEST<br>7052 WISEMAN<br><br>LUIGI DE CEGCO<br>282 JEAN TALON O                | 634 P59<br>CEMENT<br>FINISHER                               | C 1005   | 1600  | 16000   |                                | 17600                             |  | 1           | C  | 17600  |  |
| 585884                      | JEAN TALON OUEST<br><br>RAYMOND LAFORTUNE<br>307 KELLY   | 637 P171<br>PATISSIER                                       | C 23   | 950   | 500   |                                | 1450                              |  | 1           | C  | 1450   |  |
| 585911                      | 236/32 JEAN TALON OUEST<br><br>ERNEST PREVOST<br>4859 AVE DE L HOTEL DE VILLE                    | 642 P44<br>P43<br>EMP C T M                                 | C 246  | 1000  | 4400  |                                | 5400                              |  | 1           | C  | 5400   |  |
| 585925                      | 134/24 JEAN TALON OUEST<br><br>LUCIENNE COTE<br>ERSE S DE S DE<br>OBNAT ROY<br>7564 AVE CASGRAIN | 11 P1580<br>P1579<br>EBENISTE                               | C 36   | 1500  | 10000   |                                | 11500                             |  | 1           | C  | 11500  |  |

RUE SUPPLEMENTAIRE D'ÉVALUATION DES IMMEUBLES POUR L'EXERCICE FINANCIER COMMENÇANT LE 1<sup>ER</sup> MAI 1953  
 SUPPLEMENTARY VALUATION ROLL OF IMMOVABLE PROPERTY FOR THE FISCAL YEAR COMMENCING 1ST. MAY 1953

| RUE STREET | QUARTIER WARD | ARRONDISSEMENT ÉLECTORAL ELECTORAL DISTRICT | NO DE COMPTE ACCOUNT NO. | EMPLACEMENT DE L'IMMEUBLE LOCATION OF PROPERTY   | CADASTRE - SUBDIVISION                      | ENTRETIEN DES TROTTOIRS PDS DE FRONT MAINTENANCE OF SIDEWALKS FEET FRONTAGE | VALEUR (DOLLARS SEULEMENT) - VALUE (DOLLARS ONLY)  |                           | VALEUR EXEMPTÉE EXEMPT VALUE | VALEUR IMPOSABLE TAXABLE VALUE | DÉSIGNATION | VALEUR POUR LA TAXE SCOLAIRE VALUE FOR SCHOOL TAX | NO DE RÉOLUTION RESOLUTION NO. |
|------------|---------------|---|--------------------------|--|---|---|--|---------------------------|------------------------------|--------------------------------|-------------|---|--------------------------------|
|            |               |   |                          | NOM ET ADRESSE DU PROPRIÉTAIRE NAME AND ADDRESS OF OWNER   | OCCUPATION ET DÉNOMINATION AND DENOMINATION | TERRAIN LAND  | BÂTIMENTS ET AUTRES ITEM BUILDINGS AND OTHER ITEMS |                           |                              |                                |             |   |                                |
|            | ST JEAN       |   | 585936                   | 40/34 JEAN TALON OUEST   | 11 P1442<br>P1442<br>P1441                  | N 113   | 2350   | 37950                     |                              | 40300                          | 5N          | 40300   |                                |
|            |               |   |                          | THE BANK OF NOVA SCOTIA<br>36 JEAN TALON OUEST   |   |   |  |                           |                              |                                |             |   |                                |
|            |               |   | 585937                   | COMPTE ANNULÉ  |   |   |  |                           |                              |                                |             |   |                                |
|            |               |   |                          | VOIR COMPTE 585936   |   |   |  |                           |                              |                                |             |   |                                |
|            |               |   | 585947                   | 451 JEAN TALON OUEST   | 638 356<br>355<br>354                       | N 180   | 6950   | 11750<br><del>15800</del> |                              | 18700<br><del>22750</del>      | 5N          | 18700<br><del>22750</del>                         | Cert-79<br>(28/5/53)           |
|            |               |   |                          | THE BRITISH AMERICAN OIL<br>COMPANY LIMITED<br>686 CATHCART ROOM 326                             |   |   |  |                           |                              |                                |             |   |                                |
|            |               |   | 585954                   | 625 RUE GREENSHIELDS   | 637 412<br>411                              | C 136   | 1500   | 96000                     |                              | 97500                          | 1C          | 97500   |                                |
|            |               |   |                          | LEOPOLD PERRAULT<br>737 GRAHAM BLVD MT ROYAL   | MERCHANT                                    |   |  |                           |                              |                                |             |   |                                |
|            |               |   | 585955                   | COMPTE ANNULÉ  |   |   |  |                           |                              |                                |             |   |                                |
|            |               |   |                          | VOIR COMPTE 585954   |   |   |  |                           |                              |                                |             |   |                                |
|            |               |   | 585960                   | 7855<br>LOT BLOOMFIELD AVE   | 637 406                                     | C 112   | 800  | 36200                     |                              | 36200<br>800                   | 1C          | 36200<br>800                                      | 53/119<br>(5-5-53)             |
|            |               |   |                          | ROLLAND RICHER 1/2<br>125 FILIATRAULT<br>ROBERT RICHER 1/2<br>610 ST GERMAIN<br>VILLE ST LAURENT | GARAGISTE<br>GARAGISTE                      |   |  |                           |                              |                                |             |   |                                |

ROLE SUPPLEMENTAIRE D'ÉVALUATION DES IMMEUBLES POUR L'EXERCICE FINANCIER COMMENÇANT LE 1<sup>ER</sup> MAI 1953  
 SUPPLEMENTARY VALUATION ROLL OF IMMOVABLE PROPERTY FOR THE FISCAL YEAR COMMENCING 1ST. MAY 1953

RUE  
STREET

QUARTIER  
WARD  
ST JEAN

ARRONDISSEMENT ÉLECTORAL  
ELECTORAL DISTRICT

| NO DE COMPTE<br>ACCOUNT NO. | EMPLACEMENT DE L'IMMEUBLE<br>LOCATION OF PROPERTY                              | CADASTRE - SUBDIVISION        | ENTRÉE DES<br>TROTTOIRS<br>FOR DE FRONT   | VALEUR (DOLLARS SEULEMENT) - VALUE (DOLLARS ONLY) |   |                                |                                   | PROFOND<br>SUBDIVISION | B<br>O<br>O<br>C | DÉSIGNATION | VALEUR POUR LA<br>TAXE SCOLAIRE<br>VALUE FOR<br>SCHOOL TAX | NO DE RÉOLUTION<br>RESOLUTION NO.<br><br>NO DE CERTIFICAT<br>CERTIFICATE NO. |
|-----------------------------|--|-------------------------------|---|---|---|--------------------------------|-----------------------------------|------------------------|------------------|-------------|--|--|
|                             | NOM ET ADRESSE DU PROPRIÉTAIRE<br>NAME AND ADDRESS OF OWNER                    | OCCUPATION ET<br>DÉNOMINATION | MAINTIENANCE OF<br>SIDEWALKS<br>FRONTYAGE | TERRAIN<br>LAND                                   | BÂTIMENTS<br>ET AUTRES ITEM<br>BUILDINGS<br>AND OTHER ITEMS | VALEUR EXEMPTÉ<br>EXEMPT VALUE | VALEUR IMPOSABLE<br>TAXABLE VALUE |                        |                  |             |  |  |
| 585961                      | 671/73 ET 677/85 JEAN TALON<br>7202 BLOOMFIELD AVE                             | 637 1639<br>1640              |   | P 127.3   | 3100  | 34000                          |                                   | 37100                  | 1 P              |             | 37100  |  |
|                             | MARJORIE MARY LEWIS<br>WIFE S AS TO P OF<br>MATTHEW REUTCKY<br>7202 BLOOMFIELD |                               |   |   |   |                                |                                   |                        |                  |             |  |  |
| 585963                      | 693/99 JEAN TALON OUEST  | 637 367<br>P366               |   | P 29.5  | 1500  | 5000                           |                                   | 7500                   | 1 P              |             | 7500   |  |
|                             | HARRY POWEL<br>7716 AVE STUART   | GRAVER                        |   |   |   |                                |                                   |                        |                  |             |  |  |
| 585964                      | 701/703 JEAN TALON OUEST<br>7203 AVE CHAMPAGNEUR                               | 637 P366                      |   | J 121.5   | 1900  | 5100                           |                                   | 7000                   | 1 J              |             | 7000   |  |
|                             | LEO RESNITZKY<br>5326 JEANNE MANCE   | MERCHANT                      |   |   |   |                                |                                   |                        |                  |             |  |  |
| 585975                      | 835 JEAN TALON OUEST   | 636 160<br>159                |   | C 138   | 2700  | 1100                           |                                   | 3800                   | 1 C              |             | 3800   |  |
|                             | BENOIT PATENAUDE<br>921 JEAN TALON OUEST                                       | SERVITEUR                     |   |   |   |                                |                                   |                        |                  |             |  |  |
| 585976                      | COMPTE ANNULÉ<br><br>COMPTE ANNULÉ<br>VOIR COMPTE 585975                       |                               |   |   |   |                                |                                   |                        |                  |             |  |  |
| 585981                      | 913/19 JEAN TALON OUEST  | 634 99                        |   | J 25  | 1300  | 5200                           |                                   | 6500                   | 1 J              |             | 6500   |  |
|                             | MARIAM WARCHAWSKY<br>WIDOW OF<br>JACK KIRSHENBAUM<br>1640 VAN HORNE ART 1      |                               |   |   |   |                                |                                   |                        |                  |             |  |  |

ROLE SUPPLEMENTAIRE D'ÉVALUATION DES IMMEUBLES POUR L'EXERCICE FINANCIER COMMENÇANT LE 1<sup>ER</sup> MAI 1953  
 SUPPLEMENTARY VALUATION ROLL OF IMMOVABLE PROPERTY FOR THE FISCAL YEAR COMMENCING 1ST. MAY 1953

RUE  
STREET

QUARTIER  
WARD ST JEAN

ARRONDISSEMENT ÉLECTORAL  
ELECTORAL DISTRICT

| NO DE COMPTE<br>ACCOUNT NO. | EMPLACEMENT DE L'IMMEUBLE<br>LOCATION OF PROPERTY  | CADASTRE - SUBDIVISION | ENTRETIEN DES<br>TROTTOIRS<br>PDS DE FRONT<br>MAINTENANCE OF<br>SIDEWALKS<br>FEET FRONTAGE | VALEUR (DOLLARS SEULEMENT) - VALUE (DOLLARS ONLY) |   | TROTTOIRS<br>SIDEWALKS | E<br>D<br>O<br>U | VALEUR POUR LA<br>TAXE SCOLAIRE<br>VALUE FOR<br>SCHOOL TAX | NO DE RÉOLUTION<br>RESOLUTION NO.<br>NO DE CERTIFICAT<br>CERTIFICATE NO. |
|-----------------------------|--|------------------------|--|---|---|------------------------|------------------|--|--|
|                             |  |                        |  | TERRAIN<br>LAND                                   | BÂTIMENTS<br>ET AUTRES ÎTCS<br>BUILDINGS<br>AND OTHER ITEMS |                        |                  |  |  |
| 585982                      | 921/27 JEAN TALON OUEST<br><br>MARIAM WARCHAWSKY<br>WIDOW OF<br>JACK KIRSHENBAUM<br>1640 VAN HORNE APT 1             | 634 100                | 117  | 1450  | 5050  |                        | 1                | 6500   |  |
| 585995                      | 7287/85 STUART AVE<br>926 OGILVY AVE<br><br>VINCENZO BONAZUOLI<br>ALLESSANDRO BONAZUOLI<br>7285 STUART AVE           | 634 129                | 117  | 1000  | 22000   |                        | 1                | 23000  |  |
| 585996                      | <sup>910/12</sup><br>LET OGILVY AVE<br><br>CELIA WEINSTEIN<br>WIFE S AS TO P OF<br>PHILIP NAGEL<br>5321 JEANNE MANCE | 634 128                | 25   | 800   | 14800   | 800                    | 1                | 14800<br>800   | RES. NO. 54/2760<br>(1/12/54)  |
| 585997                      | LET OGILVY AVE<br><br>CELIA WEINSTEIN<br>WIFE S AS TO P OF<br>PHILIP NAGEL<br>5321 JEANNE MANCE                      | 634 127                | 25   | 700   |   |                        | 1                | 700  |  |
|                             |  |                        |  | 99000   | 536250  |                        |                  | 732260   |  |

SUPPLEMENTARY VALUATION ROLL OF IMMOVABLE PROPERTY FOR THE FISCAL YEAR COMMENCING 1ST. MAY 1953

RUE  
STREET

QUARTIER  
WARD

ST JEAN

ARRONDISSEMENT ÉLECTORAL  
ELECTORAL DISTRICT

| NO DE COMPTE<br>ACCOUNT NO. | EMPLACEMENT DE L'IMMEUBLE<br>LOCATION OF PROPERTY                              | CADASTRE - SUBDIVISION                            | ENTRETIEN DES<br>TROTTOIRS<br>PÈS DE FRONT  | VALEUR (DOLLARS SEULEMENT) - VALUE (DOLLARS ONLY) |   |                                |                                   | S<br>IDEWALKS | W<br>O<br>O<br>C | C<br>O<br>M<br>M<br>U<br>N<br>I<br>T<br>É | VALEUR POUR LA<br>TAXE SCOLAIRE<br>VALUE FOR<br>SCHOOL TAX | NO DE RÉOLUTION<br>RESOLUTION NO.<br><br>NO DE CERTIFICAT<br>CERTIFICATE NO. |
|-----------------------------|--|---|---|---|---|--------------------------------|-----------------------------------|---------------|------------------|---|--|--|
|                             | NOM ET ADRESSE DU PROPRIÉTAIRE<br>NAME AND ADDRESS OF OWNER                    | OCCUPATION ET<br>DÉNOMINATION<br>AND DENOMINATION | MANTENANCE OF<br>SIDEWALKS<br>FEET FRONTAGE | TERRAIN<br>LAND                                   | BÂTIMENTS<br>ET AUTRES ITEM<br>BUILDINGS<br>AND OTHER ITEMS | VALEUR EXEMPTÉ<br>EXEMPT VALUE | VALEUR IMPOSABLE<br>TAXABLE VALUE |               |                  |   |  |  |
| 586003                      | 826/24 OGILVY AVE<br><br>SOL DIAMOND<br>4059 AVE DE L'ESPLANADE                | 636 191<br><br>192                                | 46  | 1350  | 15150   |                                | 16500                             |               | 1                | J   | 16500  |  |
| 586008                      | 786/92 OGILVY AVE<br><br>MIKE BUCCI<br>7420 BLOOMFIELD AVE                     | 636 211<br><br>212<br><br>TRUCKER                 | 127   | 1350  | 17650   |                                | 19000                             |               | 1                | C   | 19000  |  |
| 586010                      | 776/80 OGILVY AVE<br><br>JOSEPH RUSNAK<br>12 JEAN TALON OUEST                  | 637 359<br><br>360<br><br>RESTAURATEUR            | 34  | 1000  | 18500   |                                | 19500                             |               | 1                | C   | 19500  |  |
| 586013                      | 704 OGILVY AVE<br>7289 CHAMPAGNEUR<br><br>JOSEPH ZIOBR<br>7289 AVE CHAMPAGNEUR | 637 396<br><br>396<br><br>VENDEUR                 | N 116                                       | 1100  | 11700   |                                | 12800                             |               | 1                | N   | 12800  |  |
| 586021                      | AVE DE L'ÉPÉE<br>620 OGILVY<br><br>RODOLFO TARDI<br>2223 MELROSE               | 637 424<br><br>425<br><br>FOREMAN                 | C 140                                       | 1950  | 40050   |                                | 42000                             |               | 1                | C   | 42000  |  |

62-415-10M.9.52-49648

ROLE SUPPLEMENTAIRE D'ÉVALUATION DES IMMEUBLES POUR L'EXERCICE FINANCIER COMMENÇANT LE 1<sup>ER</sup> MAI 1953  
 SUPPLEMENTARY VALUATION ROLL OF IMMOVABLE PROPERTY FOR THE FISCAL YEAR COMMENCING 1ST. MAY 1953

RUE  
STREET

QUARTIER  
WARD  
ST JEAN

ARRONDISSEMENT ÉLECTORAL  
ELECTORAL DISTRICT

| NO DE COMPTE<br>ACCOUNT NO. | EMPLACEMENT DE L'IMMEUBLE<br>LOCATION OF PROPERTY  | CADASTRE - SUBDIVISION                          | ENTRETIEN DES<br>TROTTOIRS<br>POS DE FRONT    | VALEUR (DOLLARS SEULEMENT) - VALUE (DOLLARS ONLY) |   | REMARQUES<br>REMARKS | E<br>D<br>O<br>O<br>U | VALEUR POUR LA<br>TAXE SCOLAIRE<br>VALUE FOR<br>SCHOOL TAX | NO DE RÉOLUTION<br>RESOLUTION NO.<br>NO DE CERTIFICAT<br>CERTIFICATE NO. |
|-----------------------------|--|---|---|---|---|----------------------|-----------------------|--|--|
|                             | NOM ET ADRESSE DU PROPRIÉTAIRE<br>NAME AND ADDRESS OF OWNER  | OCCUPATION ET<br>DÉNOMINATION                   | MAINTIENANCE OF<br>SIDEWALKS<br>FEET FRONTAGE | TERRAIN<br>LAND                                   | BÂTIMENTS<br>ET AUTRES ÎTÈM<br>BUILDINGS<br>AND OTHER ITEMS |                      |                       |  |  |
| 586033                      | 435 OGILVY AVE<br><br>BEN BLITT<br>4825 DRAPER<br><br>OGILVY NOM 17/10/50<br>PAS D'EXEMPTION                           | 638 P768A<br><br>560<br><br>559<br><br>MERCHANT | J 506   | 1920  | 38080   |                      | 40000                 | 1  | 40000  |
| 586034                      | COMPTE ANNULÈ<br><br>COMPTE ANNULÈ<br>VOIR COMPTE 586 33   |   |   |   |   |                      |                       |  |  |
| 586040                      | 547/49 OGILVY AVE<br>7407 AVE DE L'ÈPÈE<br><br>SALVATO SALVATI<br>547 OGILVY   | 638 397<br><br>SHOEMAKER                        | C 122   | 1650  | 15850   |                      | 17500                 | 1C   | 17500  |
| 586055                      | 787 OGILVY AVE<br>7405 AVE OUTREMONT<br><br>ANTON KRAJCOVIC<br>7405 AVE OUTREMONT                                      | 636 295<br><br>COOK                             | C 115   | 1000  | 21000   |                      | 22000                 | 1C   | 22000  |
| 586057                      | LOT OGILVY AVE<br><br>ALBERTINE BELISLE VVE DE<br>J H DESJARDINS 1/2<br>BLANCHE WILSON EPSE DE<br>ADELARD DUSSAULT 1/2 | 636 216<br><br>C                                | 24  | 800   |   |                      | 800                   | 1C   | 800  |
| 586058                      | LOT OGILVY AVE<br><br>ALBERTINE BELISLE VVE DE<br>J H DESJARDINS 1/2<br>BLANCHE WILSON EPSE DE<br>ADELARD DUSSAULT 1/2 | 636 215<br><br>C                                | 116   | 1050  |   |                      | 1050                  | 1C   | 1050   |

ROLE SUPPLEMENTAIRE D'ÉVALUATION DES IMMEUBLES POUR L'EXERCICE FINANCIER COMMENÇANT LE 1<sup>ER</sup> MAI 1953  
 SUPPLEMENTARY VALUATION ROLL OF IMMOVABLE PROPERTY FOR THE FISCAL YEAR COMMENCING 1ST. MAY 1953

| RUE STREET<br>NO DE COMPTE<br>ACCOUNT NO. | EMPLACEMENT DE L'IMMEUBLE<br>LOCATION OF PROPERTY<br>NOM ET ADRESSE DU PROPRIÉTAIRE<br>NAME AND ADDRESS OF OWNER                 | CADASTRE - SUBDIVISION<br>OCCUPATION ET<br>AND DÉNOMINATION | ENTRETIEN DES<br>TROTTOIRS<br>PDS DE FRONT<br>MAINTENANCE OF<br>SIDEWALKS<br>FEET FRONTAGE | VALEUR (DOLLARS SEULEMENT) - VALUE (DOLLARS ONLY) |   |                                |                                   | D<br>O<br>C<br>U<br>M<br>E<br>N<br>T<br>A<br>T<br>I<br>O<br>N | VALEUR POUR LA<br>TAXE SCOLAIRE<br>VALUE FOR<br>SCHOOL TAX | NO DE RÉSOLUTION<br>RESOLUTION NO.<br>NO DE CERTIFICAT<br>CERTIFICATE NO. |
|---|--|---|--|---|---|--------------------------------|-----------------------------------|---|--|---|
|   |  |   |  | TERRAIN<br>LAND                                   | BÂTIMENTS<br>ET AUTRES ITCM<br>BUILDINGS<br>AND OTHER ITEMS | VALEUR EXEMPTÉ<br>EXEMPT VALUE | VALEUR IMPOSABLE<br>TAXABLE VALUE |   |  |   |
| 586061                                    | 905 OGILVY AVE<br><br>SHIRLEY G SEDEROFFS<br>4645 RIDGEVALE APT 3  | 634 P152<br>P153  | 44   | 1250  | 18050   |                                | 19300                             | 1J  | 19300  |   |
| 586063                                    | 925 OGILVY AVE<br><br>LINETTE ANNETTE DAME<br>EPSE S DE B DE<br>CHARLES EDUARD FOREST ENTREPRENEUR<br>600 ABERCORN               | 634 P153<br>154<br>155                                      | 145  | 1900  | 17500   |                                | 19400                             | 1C  | 19400  |   |
| 586065                                    | 7400 BIRNAM<br>1005 OGILVY AVE<br><br>JULIUS ALBRECHT<br>67480 DE GASPE<br>REGINA KOVACS<br>SON EPSE C EN B                      | 633 146<br>145  | 142  | 1550  | 15100   |                                | 16650                             | 1C  | 16650  |   |
| 586066                                    | COMPTE ANNULE<br><br>COMPTÉ ANNULÉ<br>VOIR COMPTE 586065   |   |  |   |   |                                |                                   |   |  |   |
| 586105                                    | 460 ST ROCH<br><br>LORENZO MORELLO<br>8120 CHAMPAGNEUR   | 638 553   | 29   | 850   | 5950  |                                | 6800                              | 1C  | 6800   |   |
| 586106                                    | 7630/36 DUROCHER<br>7640/46 DUROCHER<br>7650/56 DUROCHER<br><br>LES CONSTRUCTEURS ASSOCIES<br>LIMITEE<br>4 NOTRE DAME EST CH 501 | 638 554<br>555  | 151  | 1800  | 37000   |                                | 38800                             | 5N  | 38800  |   |



ROLE SUPPLEMENTAIRE D'ÉVALUATION DES IMMEUBLES POUR L'EXERCICE FINANCIER COMMENÇANT LE 1<sup>ER</sup> MAI 1953  
 SUPPLEMENTARY VALUATION ROLL OF IMMOVABLE PROPERTY FOR THE FISCAL YEAR COMMENCING 1ST. MAY 1953

| RUE<br>STREET | QUARTIER<br>WARD  | ARRONDISSEMENT ÉLECTORAL<br>ELECTORAL DISTRICT | ENTRETIEN DES<br>TROTTOIRS<br>PDS DE FRONT | VALEUR (DOLLARS SEULEMENT) - VALUE (DOLLARS ONLY) |   |                        |   | TROTTOIRS<br>SIDEWALKS | U<br>O<br>O<br>U | DE DENOMINATION | VALEUR POUR LA<br>TAXE SCOLAIRE<br>VALUE FOR<br>SCHOOL TAX | NO DE RÉSOLUTION<br>RESOLUTION NO. |
|---------------|---|--|--|---|---|------------------------|---|------------------------|------------------|-----------------|--|------------------------------------|
|               |   |  |  | NO DE COMPTE<br>ACCOUNT NO.                       | EMPLACEMENT DE L'IMMEUBLE<br>LOCATION OF PROPERTY | CADASTRE - SUBDIVISION | MANTENANCE OF<br>SIDEWALKS<br>FEET FRONTAGE |                        |                  |                 |  |                                    |
|               |   |  |  |   |   |                        |   |                        |                  |                 |  |                                    |
| 586109        | 430 ST ROCH   | 638 596<br>597<br>598                          |  |   |   |                        |   |                        |                  |                 |  |                                    |
|               | ANTONIO BIANCHI<br>TIZIANO BIANCHI<br>7415 AVE QUERBES<br>/ A BIANCHI AND SON / | CONTRACTOR<br>BUILDER                          | 77   | 2200  | 11500   |                        | 13700                                       |                        | 1C               |                 | 13700  |                                    |
| 586110        | COMPTE ANNUE<br>VOIR COMPTE 586109  |  |  |   |   |                        |   |                        |                  |                 |  |                                    |
| 586111        | COMPTE ANNUE<br>VOIR COMPTE 586109  |  |  |   |   |                        |   |                        |                  |                 |  |                                    |
| 586119        | 545/49 ST ROCH  | 638 603<br>602                                 |  |   |   |                        |   |                        |                  |                 |  |                                    |
|               | BENNY YUCK<br>5308 WAVERLY  | PLUMBER  | 50   | 1400  | 22400   |                        | 23800                                       |                        | 1J               |                 | 23800  |                                    |
| 586120        | COMPTE ANNUE<br>VOIR COMPTE 586119  |  |  |   |   |                        |   |                        |                  |                 |  |                                    |
| 586121        | 557/61 ST ROCH  | 638 601  |  |   |   |                        |   |                        |                  |                 |  |                                    |
|               | ROSE ANNA HOUE VVE DE<br>VINCENT JUBINVILLE<br>557 ST ROCH                      |  | 118  | 950   | 13550   |                        | 14500                                       |                        | 1C               |                 | 14500  |                                    |

ROLE SUPPLEMENTAIRE D'ÉVALUATION DES IMMEUBLES POUR L'EXERCICE FINANCIER COMMENÇANT LE 1<sup>ER</sup> MAI 1953  
 SUPPLEMENTARY VALUATION ROLL OF IMMOVABLE PROPERTY FOR THE FISCAL YEAR COMMENCING 1ST. MAY 1953

RUE STREET

QUARTIER WARD ST JEAN

ARRONDISSEMENT ÉLECTORAL ELECTORAL DISTRICT

| NO DE COMPTE<br>ACCOUNT NO. | EMPLACEMENT DE L'IMMEUBLE<br>LOCATION OF PROPERTY   | CADASTRE - SUBDIVISION            |                    | ENTRETIEN DES TROTTOIRS<br>FDS DE FRONT<br>MAINTENANCE OF SIDEWALKS<br>FEET FRONTAGE | VALEUR (DOLLARS SEULEMENT) - VALUE (DOLLARS ONLY) |   | VALEUR EXEMPT<br>EXEMPT VALUE | VALEUR IMPOSABLE<br>TAXABLE VALUE | E<br>D<br>O<br>C | VALEUR POUR LA<br>TAXE SCOLAIRE<br>VALUE FOR<br>SCHOOL TAX | NO DE RÉSOLUTION<br>RESOLUTION NO.<br>NO DE CERTIFICAT<br>CERTIFICATE NO. |
|-----------------------------|---|-----------------------------------|--------------------|--|---|---|-------------------------------|-----------------------------------|------------------|--|---|
|                             |   | OCCUPATION ET<br>AND DÉNOMINATION |                    |  | TERRAIN<br>LAND                                   | BÂTIMENTS<br>ET AUTRES ITEM<br>BUILDINGS<br>AND OTHER ITEMS |                               |                                   |                  |  |   |
| 586128                      | 655/57 ST ROCH<br>7701/03 BLOOMFIELD AVE<br><br>JOSEPH VADOVIC<br>7703 BLOOMFIELD AVE                 | 637                               | P799<br>798<br>797 | C 50   | 1500  | 18030   |                               | 19530                             | 1C               | 19530  |   |
| 586145                      | 887/91 ST ROCH<br><br>CLAIRE ALARY<br>WIFE S AS TO P OF<br>HENRY CRABBE<br>881 ST ROCH                | 634                               | 266                | C 25   | 700   | 11300   |                               | 12000                             | 1C               | 12000  |   |
| 586150                      | 933 ST ROCH<br><br>CHARBONNEAU DUPRE<br>ET ROBERT LIMITED<br><br>A/S GERARD ET GERARD<br>933A ST ROCH | 634                               | 781<br>782         | N 155  | 1700  | 14600   |                               | 16300                             | 5N               | 16300  |   |
| 586151                      | COMPTE ANNULE<br><br>COMPTÉ ANNULÉ<br>VOIR COMPTE 586150  |                                   |                    |  |   |   |                               |                                   |                  |  |   |
| 586159                      | 1050 BALL AVE<br><br>MAURICE PELLETIER<br>1050 AVE BALL   | 633                               | 311<br>312         | C 138  | 800   | 5200  |                               | 6000                              | 1C               | 6000   |   |

ROLE SUPPLEMENTAIRE D'ÉVALUATION DES IMMEUBLES POUR L'EXERCICE FINANCIER COMMENÇANT LE 1<sup>ER</sup> MAI 1953  
 SUPPLEMENTARY VALUATION ROLL OF IMMOVABLE PROPERTY FOR THE FISCAL YEAR COMMENCING 1ST. MAY 1953

RUE  
STREET

QUARTIER  
WARD - ST JEAN

ARRONDISSEMENT ÉLECTORAL  
ELECTORAL DISTRICT

| NO DE COMPTE<br>ACCOUNT NO. | EMPLACEMENT DE L'IMMEUBLE<br>LOCATION OF PROPERTY                                 | CADASTRE - SUBDIVISION            | ENTRETIEN DES<br>TROTTOIRS<br>PDS DE FRONT   | VALEUR (DOLLARS SEULEMENT) - VALUE (DOLLARS ONLY) |   | VALEUR EXEMPTÉ<br>EXEMPT VALUE | VALEUR IMPOSABLE<br>TAXABLE VALUE | PROTECTOR<br>SIDEWALKS | W<br>D<br>O<br>C | DÉSIGNATION | VALEUR POUR LA<br>TAXE SCOLAIRE<br>VALUE FOR<br>SCHOOL TAX | NO DE RÉOLUTION<br>RESOLUTION NO.<br><br>NO DE CERTIFICAT<br>CERTIFICATE NO. |
|-----------------------------|---|-----------------------------------|--|---|---|--------------------------------|-----------------------------------|------------------------|------------------|-------------|--|--|
|                             | NOM ET ADRESSE DU PROPRIÉTAIRE<br>NAME AND ADDRESS OF OWNER                       | OCCUPATION ET<br>AND DÉNOMINATION | MAINTENANCE OF<br>SIDEWALKS<br>FEET FRONTAGE | TERRAIN<br>LAND                                   | BÂTIMENTS<br>ET AUTRES ITEM<br>BUILDINGS<br>AND OTHER ITEMS |                                |                                   |                        |                  |             |  |  |
| 586164                      | 7870<br>LOT BALL AVE  | 633 316                           |  |   |   |                                |                                   |                        |                  |             |  |  |
|                             | GILDO RENZI<br>NELIO RENZI<br>387 COTE STE CATHERINE ROAD                         | STUDENT<br>STUDENT                | C 113  | 400   | 29700   |                                | 29700<br>400                      |                        |                  | 1C          | 29700<br>400   | RES. No. 53/280<br>(16/11/53)  |
| 586165                      | 922/20 BALL AVE   | 634 327<br>P326                   |  |   |   |                                |                                   |                        |                  |             |  |  |
|                             | RIVA ISAAKOVNA /BRONSTEIN -<br>WIFE S AS TO P OF<br>LEIVI POTAS<br>5377 ST URBAIN | FURRIER                           | J 117  | 650   | 11000   |                                | 11650                             |                        |                  | 1J          | 11650  |  |
| 586166                      | 912/10 BALL AVE   | 634 P326<br>P325                  |  |   |   |                                |                                   |                        |                  |             |  |  |
|                             | AARON GUZE<br>MAX GUZE<br>A/S MARLER AND MARLER<br>360 ST JACQUES OUEST           | FURRIER<br>MANAGER                | J 28   | 550   | 10750   |                                | 11300                             |                        |                  | 1J          | 11300  |  |
| 586169                      | 890/92 BALL AVE   | 634 P324<br>P323                  |  |   |   |                                |                                   |                        |                  |             |  |  |
|                             | SOPHIE LINDS<br>WIFE S AS TO P OF<br>MOE R HANNON<br>890 BALL AVE                 | STOCKKEEPER                       | J 361  | 700   | 9800  |                                | 10500                             |                        |                  | 1J          | 10500  |  |
| 586176                      | LOT BALL AVE  | 636 397-1                         |  |   |   |                                |                                   |                        |                  |             |  |  |
|                             | MARTIN LENARD<br>HELEN VALENT HIS WIFE  | JOURNALIER                        | C 225  | 450   |   |                                | 450                               |                        |                  | 1C          | 450  |  |

ROLE SUPPLEMENTAIRE D'ÉVALUATION DES IMMEUBLES POUR L'EXERCICE FINANCIER COMMENÇANT LE 1<sup>ER</sup> MAI 1953  
 SUPPLEMENTARY VALUATION ROLL OF IMMOVABLE PROPERTY FOR THE FISCAL YEAR COMMENCING 1<sup>ST</sup> MAY 1953

RUE  
STREET

QUARTIER  
WARD ST JEAN

ARRONDISSEMENT ÉLECTORAL  
ELECTORAL DISTRICT

| NO DE COMPTE<br>ACCOUNT NO. | EMPLACEMENT DE L'IMMEUBLE<br>LOCATION OF PROPERTY  | CADASTRE - SUBDIVISION             | ENTRETIEN DES<br>TROTTOIRS<br>POS DE FRONT | VALEUR (DOLLARS SEULEMENT) - VALUE (DOLLARS ONLY) |   |                                |                                   | E<br>D<br>C | VALEUR POUR LA<br>TAXE SCOLAIRE<br>VALUE FOR<br>SCHOOL TAX | NO DE RÉSOLUTION<br>RESOLUTION NO. |
|-----------------------------|--|------------------------------------|--|---|---|--------------------------------|-----------------------------------|-------------|--|------------------------------------|
|                             |  |                                    |  | TERRAIN<br>LAND                                   | BÂTIMENTS<br>ET AUTRES ÎTEM<br>BUILDINGS<br>AND OTHER ITEMS | VALEUR EXEMPTÉ<br>EXEMPT VALUE | VALEUR IMPOSABLE<br>TAXABLE VALUE |             |  |                                    |
| 586177                      | 802/800 BALL AVE<br><br>MARTIN LENARD<br>HELEN VALENT HIS WIFE                           | 636 397-2<br><br>398<br>JOURNALIER | C 1155                                     | 600   | 7700  |                                | 8300                              | 1C          | 8300   |                                    |
| 586189                      | <sup>680</sup><br>LOT BALL AVE<br><br>ALBERT PREVILLE<br>1000 ST ROCH                    | 637 793<br><br>BUILDER             | C 23                                       | 550   | 85150   |                                | 85150<br>550                      | 1C          | 85150<br>550   | RES. NO 84/3235<br>(10/3/54)       |
| 586190                      | LOT BALL AVE<br><br>ALBERT PREVILLE<br>1000 ST ROCH                                      | 637 794<br><br>BUILDER             | C 24                                       | 550   |   |                                | 550                               | 1C          | 550  |                                    |
| 586191                      | LOT BALL AVE<br><br>ALBERT PREVILLE<br>1000 ST ROCH                                      | 637 795<br><br>BUILDER             | C 112                                      | 650   |   |                                | 650                               | 1C          | 650  |                                    |
| 586194                      | 632/30 BALL<br><br>ANTONINA PELESZ<br>WIFE S AS TO P OF<br>JULIAN MOSKWA<br>630 BALL AVE | 637 857<br><br>858-1<br>MILKMAN    | C 25                                       | 450   | 10950   |                                | 11400                             | 1C          | 11400  |                                    |
| 586195                      | 628/26 BALL AVE<br><br>JOHN BORDENKO<br>628 BALL AVE                                     | 637 858-2<br><br>859-1<br>LABORER  | C 25                                       | 450   | 10950   |                                | 11400                             | 1C          | 11400  |                                    |

SUPPLEMENTARY VALUATION ROLL OF IMMOVABLE PROPERTY FOR THE FISCAL YEAR COMMENCING 1ST. MAY 1953

RUE  
STREET

QUARTIER  
WARD: ST JEAN

ARRONDISSEMENT ÉLECTORAL  
ELECTORAL DISTRICT

| NO DE COMPTE<br>ACCOUNT NO. | EMPLACEMENT DE L'IMMEUBLE<br>LOCATION OF PROPERTY  | CADASTRE - SUBDIVISION           | ENTRETIEN DES<br>TROTTOIRS<br>FDS DE FRONT   | VALEUR (DOLLARS SEULEMENT) - VALUE (DOLLARS ONLY) |  |                                | STRUCTURE<br>SIDEWALKS | E<br>D<br>O<br>O<br>C | D<br>E<br>N<br>O<br>M<br>I<br>N<br>A<br>T<br>I<br>O<br>N | VALEUR POUR LA<br>TAXE SCOLAIRE<br>VALUE FOR<br>SCHOOL TAX | NO DE RÉSOLUTION<br>RESOLUTION NO.<br><br>NO DE CERTIFICAT<br>CERTIFICATE NO. |
|-----------------------------|--|----------------------------------|--|---|--|--------------------------------|------------------------|-----------------------|--|--|---|
|                             | NOM ET ADRESSE DU PROPRIÉTAIRE<br>NAME AND ADDRESS OF OWNER  | OCCUPATION ET<br>AND DÉSIGNATION | MAINTENANCE OF<br>SIDEWALKS<br>FEET FRONTAGE | TERRAIN<br>LAND                                   | BÂTIMENTS<br>ET AUTRES ITERS<br>BUILDINGS<br>AND OTHER ITEMS | VALEUR EXEMPTÉ<br>EXEMPT VALUE |                        |                       |  |  |   |
| 586196                      | 624/22 BALL AVE<br><br>ANDREW SIMON<br>624 BALL AVE  | 637 859-2<br>860-1               | C 25   | 450   | 10950  |                                | 11400                  | 1C                    |  | 11400  |   |
| 586197                      | 620 BALL AVE<br><br>BERNARDO FANTINO<br>620 BALL AVE APT 7   | 637 860-2<br>861                 | C 130  | 900   | 20000  |                                | 20900                  | 1C                    |  | 20900  |   |
| 586198                      | COMPTE ANNULÉ<br><br>VOIR COMPTE 586197  |                                  |  |   |  |                                |                        |                       |  |  |   |
| 586199                      | 560 BALL AVE<br><br>ATHANAS SCODRAS 1/2<br>GEORGE SCODRAS 1/6<br>HOWARD SCODRAS 1/6<br>KATHERINE SCODRAS 1/6 | 638 P630                         | N 118  | 650   | 6550   |                                | 7200                   | 1N                    |  | 7200   |   |
| 586200                      | <sup>550</sup><br>LOT BALL AVE<br><br>ABRAHAM OPEFER<br>4393 MARCIL  | 638 P630<br>631<br>P632          | J 43   | 800   | 32000  |                                | 32000<br>800           | 1J                    |  | 32000<br>800   | CERT. No 54/805<br>(21/54)  |
| 586204                      | <sup>434/50</sup><br>LOT BALL AVE<br><br>J AND I CONSTRUCTION LTD  | 638 731                          | N 118  | 650   | 22350  |                                | 22350<br>650           | 5N                    |  | 22350<br>650   | CERT. No 54/1679<br>(4/1/54)  |

ROLE SUPPLEMENTAIRE D'ÉVALUATION DES IMMEUBLES POUR L'EXERCICE FINANCIER COMMENÇANT LE 1<sup>ER</sup> MAI 1953  
 SUPPLEMENTARY VALUATION ROLL OF IMMOVABLE PROPERTY FOR THE FISCAL YEAR COMMENCING 1ST. MAY 1953

RUE  
STREET

QUARTIER  
WARD ST JEAN

ARRONDISSEMENT ÉLECTORAL  
ELECTORAL DISTRICT

| NO DE COMPTE<br>ACCOUNT NO. | EMPLACEMENT DE L'IMMEUBLE<br>LOCATION OF PROPERTY   | CADASTRE - SUBDIVISION           | ENTRETIEN DES<br>TROTTOIRS<br>POS DE FRONT   | VALEUR (DOLLARS SEULEMENT) - VALUE (DOLLARS ONLY) |   |                                | DÉSIGNATION<br>DENOMINATION | VALEUR POUR LA<br>TAXE SCOLAIRE<br>VALUE FOR<br>SCHOOL TAX | NO DE RÉOLUTION<br>RESOLUTION NO. |
|-----------------------------|---|----------------------------------|--|---|---|--------------------------------|-----------------------------|--|-----------------------------------|
|                             | NOM ET ADRESSE DU PROPRIÉTAIRE<br>NAME AND ADDRESS OF OWNER   | OCCUPATION ET<br>AND DÉSIGNATION | MAINTENANCE OF<br>SIDEWALKS<br>FEET FRONTAGE | TERRAIN<br>LAND                                   | BÂTIMENTS<br>ET AUTRES ITEM<br>BUILDINGS<br>AND OTHER ITEMS | VALEUR EXEMPTÉ<br>EXEMPT VALUE |                             |  |                                   |
| 586233                      | 767/71 BALL AVE.<br><br>JOHN MICHALKO<br>ANNA PKUTKO HIS WIFE<br>769 BALL AVE.                      | 637 P866<br>865                  | C  | 345   | 800 13200   |                                | 14000                       | 1C   | 14000                             |
| 586240                      | LOT BALL AVE<br><br>THE UKRANIAN CATHOLIC EPISCOPAL<br>CORPORATION OF EASTERN CANADA                | 634 364                          | N  | 25  | 450   |                                | 450                         | 5N   | 450                               |
| 586241                      | LOT BALL AVE<br><br>THE UKRANIAN CATHOLIC EPISCOPAL<br>CORPORATION OF EASTERN CANADA                | 634 365                          | N  | 113   | 550   |                                | 550                         | 5N   | 550                               |
| 586243                      | 1009/11 BALL AVE<br><br>OTTO ALBERT KRAUSE<br>SUZANNA WIGAND<br>HIS WIFE C AS TO P<br>1009 BALL AVE | 633 P351<br>P350                 | R  |   | 350 10450   |                                | 10800                       | 2D   | 10800                             |
| 586257                      | 892/94 BLAIR AVE<br><br>JOHN LESKEWICH<br>7758 OUTREMONT  | 634 419                          | C  | 25  | 240 11760   |                                | 12000                       | 1C   | 12000                             |
| 586259                      | 880 BLAIR AVE<br><br>PAUL MELNYK<br>880 BLAIR AVE   | 634 417                          | C  | 1166  | 350 3050  |                                | 3400                        | 1P   | 3400                              |

21 48  
(13-7-53)

ROLE SUPPLEMENTAIRE D'EVALUATION DES IMMEUBLES POUR L'EXERCICE FINANCIER COMMENÇANT LE 1<sup>ER</sup> MAI 1953  
 SUPPLEMENTARY VALUATION ROLL OF IMMOVABLE PROPERTY FOR THE FISCAL YEAR COMMENCING 1ST. MAY 1953

RUE  
STREET

QUARTIER  
WARD  
ST JEAN

ARRONDISSEMENT ÉLECTORAL  
ELECTORAL DISTRICT

| NO DE COMPTE<br>ACCOUNT NO. | EMPLACEMENT DE L'IMMEUBLE<br>LOCATION OF PROPERTY           | CADASTRE - SUBDIVISION        |   | ENTRETIEN DES<br>TROTTOIRS<br>PDS DE FRONT | VALEUR (DOLLARS SEULEMENT) - VALUE (DOLLARS ONLY)           |                                |                                   | TROTTOIRS<br>SIDEWALKS | U<br>D<br>C | DÉNOMINATION | VALEUR POUR LA<br>TAXE SCOLAIRE<br>VALUE FOR<br>SCHCOL TAX | NO DE RÉOLUTION<br>RESOLUTION NO.<br><br>NO DE CERTIFICAT<br>CERTIFICATE NO. |
|-----------------------------|---|-------------------------------|---|--|---|--------------------------------|-----------------------------------|------------------------|-------------|--------------|--|--|
|                             | NOM ET ADRESSE DU PROPRIÉTAIRE<br>NAME AND ADDRESS OF OWNER | OCCUPATION ET<br>DÉNOMINATION | MANTENANCE OF<br>SIDEWALKS<br>FEET FRONTAGE | TERRAIN<br>LAND                            | BÂTIMENTS<br>ET AUTRES ITEM<br>BUILDINGS<br>AND OTHER ITEMS | VALEUR EXEMPTÉ<br>EXEMPT VALUE | VALEUR IMPOSABLE<br>TAXABLE VALUE |                        |             |              |  |  |
| 586267                      | 700 BLAIR AVE.  | 637 986                       |   |  |   |                                |                                   |                        |             |              |  |  |
|                             |   | 987                           |   |  |   |                                |                                   |                        |             |              |  |  |
|                             |   | 988                           |   |  |   |                                |                                   |                        |             |              |  |  |
|                             |   | 989                           |   |  |   |                                |                                   |                        |             |              |  |  |
|                             |   | 990                           |   |  |   |                                |                                   |                        |             |              |  |  |
|                             |   | 991                           |   |  |   |                                |                                   |                        |             |              |  |  |
|                             |   | 992                           |   |  |   |                                |                                   |                        |             |              |  |  |
|                             | RONALD LEBEL<br>8190 OUTREMONT AVE                          | MARCHAND                      | C   | 340  | 2010  | 20490                          |                                   |                        |             | 1C           | 22500  |  |
| 586268                      | COMPTE ANNULE   |                               |   |  |   |                                |                                   |                        |             |              |  |  |
|                             | VOIR COMPTE 586267  |                               |   |  |   |                                |                                   |                        |             |              |  |  |
| 586269                      | COMPTE ANNULE   |                               |   |  |   |                                |                                   |                        |             |              |  |  |
|                             | VOIR COMPTE 586267  |                               |   |  |   |                                |                                   |                        |             |              |  |  |
| 586270                      | COMPTE ANNULE   |                               |   |  |   |                                |                                   |                        |             |              |  |  |
|                             | VOIR COMPTE 586267  |                               |   |  |   |                                |                                   |                        |             |              |  |  |
| 586271                      | COMPTE ANNULE   |                               |   |  |   |                                |                                   |                        |             |              |  |  |
|                             | VOIR COMPTE 586267  |                               |   |  |   |                                |                                   |                        |             |              |  |  |
| 586272                      | COMPTE ANNULE   |                               |   |  |   |                                |                                   |                        |             |              |  |  |
|                             | VOIR COMPTE 586267  |                               |   |  |   |                                |                                   |                        |             |              |  |  |
| 586273                      | COMPTE ANNULE   |                               |   |  |   |                                |                                   |                        |             |              |  |  |
|                             | VOIR COMPTE 586267  |                               |   |  |   |                                |                                   |                        |             |              |  |  |

ROLE SUPPLEMENTAIRE D'ÉVALUATION DES IMMEUBLES POUR L'EXERCICE FINANCIER COMMENÇANT LE 1<sup>ER</sup> MAI 1953  
 SUPPLEMENTARY VALUATION ROLL OF IMMOVABLE PROPERTY FOR THE FISCAL YEAR COMMENCING 1ST. MAY 1953

RUE  
STREET

QUARTIER  
WARD ST JEAN

ARRONDISSEMENT ÉLECTORAL  
ELECTORAL DISTRICT

| NO DE COMPTE<br>ACCOUNT NO. | EMPLACEMENT DE L'IMMEUBLE<br>LOCATION OF PROPERTY   | CADASTRE - SUBDIVISION | ENTRETIEN DES<br>TRAYTOIRS<br>POS DE FRONT<br>MAINTENANCE OF<br>SIDEWALKS<br>FEET FRONTAGE | VALEUR (DOLLARS SEULEMENT) - VALUE (DOLLARS ONLY) |   | VALEUR EXEMPTÉ<br>EXEMPT VALUE | VALEUR IMPOSABLE<br>TAXABLE VALUE | H<br>D<br>O<br>U<br>C | VALEUR POUR LA<br>TAXE SCOLAIRE<br>VALUE FOR<br>SCHOOL TAX | NO DE RESOLU<br>RESOLUTION<br>NO DE CERTIFICAT<br>CERTIFICATE NO.                                 |
|-----------------------------|---|------------------------|--|---|---|--------------------------------|-----------------------------------|-----------------------|--|---|
|                             |   |                        |  | TERRAIN<br>LAND                                   | BATIMENTS<br>ET AUTRES ITEM<br>BUILDINGS<br>AND OTHER ITEMS |                                |                                   |                       |  |   |
| 586283                      | 454<br>LOT BLAIR AVE<br><br>DRISCOLL LTD<br>171 VAN HORNE AVE<br><br>BLAIR HOM 3/12/32 (Grand Exemption)                  | 638 898<br>P899        | 31.5<br>29   | 350   | 43650   | 200                            | 43650<br>150                      | 5N<br>97E             | 43650<br>150<br>200  | CERT. No. 54/5759<br>(24/4/54)<br>CERT. No. 53/9156<br>(23-4-53)<br>CERT. No. 53/9111<br>(4-3-53) |
| <del>586284</del>           | <del>LOT BLAIR AVE<br/><br/>DRISCOLL LTD<br/>171 VAN HORNE AVE<br/><br/>BLAIR HOM 3/12/32</del>                           | <del>638 899</del>     | <del>29</del>  | <del>350</del>                                    |   | <del>200</del>                 | <del>150</del>                    | <del>5N<br/>97E</del> | <del>150<br/>200</del>                                     | <del>CERT. No. 53/9156<br/>(4-3-53)</del>   |
| 586285                      | 454<br>LOT BLAIR AVE<br>Harry Henschorn<br>4406, Fulton ave<br>DRISCOLL LTD<br>171 VAN HORNE AVE<br><br>BLAIR HOM 3/12/32 | 638 900<br>P899        | 94.5<br>68   | 700<br>420  | 43580   | 400<br>240                     | 44280<br>300<br>180               | J<br>5N<br>97E        | 44280<br>720<br>180<br>240                                 | CERT. No. 54/4218<br>(24/4/54)<br>CERT. No. 53/9757<br>(24-4-52)<br>CERT. No. 53/9112<br>(4-3-53) |
| 586297                      | 621/29 BLAIR AVE<br><br>HORACE NADEAU<br>3915 LACOMBE<br><br>BLAIR HOM 3/12/32<br>PAS D EXEMPTION                         | 637 1168<br>P1167      | C  | 400   | 34600   |                                | 35000                             | 2C                    | 35000  |   |
| 586299                      | 633/39 BLAIR<br><br>HORACE NADEAU<br>3915 LACOMBE<br><br>BLAIR HOM 3/12/32<br>PAS D EXEMPTION                             | 637 P1167<br>1166      | C  | 400   | 33100   |                                | 33500                             | 2C                    | 33500  |   |



ROLE SUPPLEMENTAIRE D'ÉVALUATION DES IMMEUBLES POUR L'EXERCICE FINANCIER COMMENÇANT LE 1<sup>ER</sup> MAI 1953  
 SUPPLEMENTARY VALUATION ROLL OF IMMOVABLE PROPERTY FOR THE FISCAL YEAR COMMENCING 1ST. MAY 1953

RUE  
STREET

QUARTIER  
WARD ST JEAN

ARRONDISSEMENT ÉLECTORAL  
ELECTORAL DISTRICT

| NO DE COMPTE<br>ACCOUNT NO. | EMPLACEMENT DE L'IMMEUBLE<br>LOCATION OF PROPERTY   | CADASTRE - SUBDIVISION            |   | ENTRETIEN DES<br>TROTOIRS<br>PDS DE FRONT | VALEUR (DOLLARS SEULEMENT) - VALUE (DOLLARS ONLY)           |                                | PROTECTOR<br>SUBDIVISION | C<br>CODE | VALEUR POUR LA<br>TAXE SCOLAIRE<br>VALUE FOR<br>SCHOOL TAX | NO DE RÉSOLUTION<br>RESOLUTION NO. |   |
|-----------------------------|---|-----------------------------------|---|---|---|--------------------------------|--------------------------|-----------|--|------------------------------------|---|
|                             | NOM ET ADRESSE DU PROPRIÉTAIRE<br>NAME AND ADDRESS OF OWNER   | OCCUPATION ET<br>DÉNOMINATION     | MANTENANCE OF<br>SIDEWALKS<br>FEET FRONTAGE | TERRAIN<br>LAND                           | BÂTIMENTS<br>ET AUTRES ITEM<br>BUILDINGS<br>AND OTHER ITEMS | VALEUR EXEMPTÉ<br>EXEMPT VALUE |                          |           |  |                                    | VALEUR IMPOSABLE<br>TAXABLE VALUE             |
| 586306                      | 695 BLAIR AVE.<br><br>ROSE SCHMELTZ<br>WIFE S AS TO P OF<br>DAVID GOTTLIEB<br>5356 JEANNE MANCE<br><br>BLAIR AVE HOM 3/12/32<br><br>PAS D'EXEMPTION | 637 1100<br><br>1099<br><br>P1098 |   |   | 640   | 35360                          |                          |           | 2J   | 36000                              |   |
| 586307                      | COMPTE ANNULÉ<br><br>COMPTÉ ANNULÉ<br>VOIR COMPTE 586306  |                                   |   |   |   |                                |                          |           |  |                                    |   |
| 586309<br>586310            | <i>Voir plus bas</i>  |                                   |   |   |   |                                |                          |           |  |                                    |   |
| 586340                      | COMPTE ANNULÉ<br><br>COMPTÉ ANNULÉ<br>VOIR COMPTES 587108 ET 587109   |                                   |   |   |   |                                |                          |           |  |                                    |   |
| 586341                      | COMPTE ANNULÉ<br><br>COMPTÉ ANNULÉ<br>VOIR COMPTES 587108 ET 587109   |                                   |   |   |   |                                |                          |           |  |                                    |   |
| 586342                      | COMPTE ANNULÉ<br><br>COMPTÉ ANNULÉ<br>VOIR COMPTES 587108 ET 587109   |                                   |   |   |   |                                |                          |           |  |                                    |   |
| 586347                      | 880 AVE ANVERS<br><br>SYDNEY WEISBORD   | 534 513<br><br>512                |   |   | 540   | 7160                           |                          |           | 2J   | 7700                               |   |
| 586309                      | 705 Blair Ave<br>Suburban Construction Inc.<br>c/o Paul E. Blanchard<br>3885 Lascombe   | 637 P1098<br>1097                 |   |   | 390   | 49600                          |                          |           | N  | 49990                              | 495755<br>RES. NO. 58516<br>(14-3-55)         |
| 586310                      | 715 Blair Ave<br>Maurice Perthuisme<br>153 Boulevard<br>Taux de Mauris Royal  | 637 1096                          |   |   | 330   | 46670                          |                          |           | C  | 47000                              | 495755<br>RES. NO. 58517<br>(14-3-55)<br>1500 |

SUPPLEMENTARY VALUATION ROLL OF IMMOVABLE PROPERTY FOR THE FISCAL YEAR COMMENCING 1ST. MAY 1953

| RUE STREET               | QUARTIER WARD  | ST JEAN | ARRONDISSEMENT ÉLECTORAL ELECTORAL DISTRICT | VALEUR (DOLLARS SEULEMENT) - VALUE (DOLLARS ONLY)                           |  |                              |                                | PROPORTION SUBDIVISION | E | D           | VALEUR POUR LA TAXE SCOLAIRE VALUE FOR SCHOOL TAX | NO DE RÉSOLUTION RESOLUTION NO. |
|--------------------------|--|---------|---|---|--|------------------------------|--------------------------------|------------------------|---|-------------|---|---------------------------------|
|                          |  |         |   | TERRAIN LAND  | BÂTIMENTS ET AUTRES ITEM BUILDINGS AND OTHER ITEMS | VALEUR EXEMPTÉE EXEMPT VALUE | VALEUR IMPOSABLE TAXABLE VALUE |                        |   |             |   |                                 |
| NO DE COMPTE ACCOUNT NO. | EMPLACEMENT DE L'IMMEUBLE LOCATION OF PROPERTY           |         | CADASTRE - SUBDIVISION                      | ENTRETIEN DES TROTTOIRS PDS DE FRONT MAINTENANCE OF SIDEWALKS FEET FRONTAGE |  |                              |                                |                        |   |             |   |                                 |
|                          | NOM ET ADRESSE DU PROPRIÉTAIRE NAME AND ADDRESS OF OWNER |         | OCCUPATION ET DÉNOMINATION                  |   |  |                              |                                |                        |   |             |   |                                 |
| 586348                   | COMPTE ANNULÉ  |         |   |   |  |                              |                                |                        |   |             |   |                                 |
|                          | VOIR COMPTE 586347                                       |         |   |   |  |                              |                                |                        |   |             |   |                                 |
| 586355                   | 790<br>LOT AVE ANVERS                                    |         | 636 590                                     | 325   | 350  | 7860                         | 350                            | 1                      | P | 7860<br>350 | RES 4.54/2044<br>(24/2/54)                        |                                 |
|                          | JOHN ARNOLD<br>6953 BLOOMFIELD AVE                       |         | BUTCHER                                     |   |  |                              |                                |                        |   |             |   |                                 |
| 586356                   | LOT AVE ANVERS   |         | 636 589                                     |   |  |                              |                                |                        |   |             |   |                                 |
|                          | JOHN ARNOLD<br>6953 BLOOMFIELD AVE                       |         | 637 P1638<br>BUTCHER                        | 33  | 290  |                              | 290                            | 1                      | P | 290         |   |                                 |
| 586360                   | 750 AVE ANVERS   |         | 637 1093                                    |   |  |                              |                                |                        |   |             |   |                                 |
|                          | NICK BALOGH<br>7842 BIRNAM                               |         | 1094<br>FOREMAN                             | 52  | 600  | 10600                        | 11200                          | 1                      | C | 11200       |   |                                 |
| 586361                   | COMPTE ANNULÉ  |         |   |   |  |                              |                                |                        |   |             |   |                                 |
|                          | VOIR COMPTE 586360                                       |         |   |   |  |                              |                                |                        |   |             |   |                                 |
| 586364                   | 700 ANVERS   |         | 637 P1156                                   |   |  |                              |                                |                        |   |             |   |                                 |
|                          | JOSEPH EMERY BELANGER<br>700 ANVERS                      |         | 1157<br>1158<br>RAILWAY EMP                 | 575   | 550  | 7250                         | 7800                           | 1                      | P | 7800        | cert 625<br>(22-3-57)                             |                                 |
| 586365                   | COMPTE ANNULÉ  |         |   |   |  |                              |                                |                        |   |             |   |                                 |
|                          | VOIR COMPTE 586364                                       |         |   |   |  |                              |                                |                        |   |             |   |                                 |

RUE STREET QUARTIER WARD ST JEAN ARRONDISSEMENT ÉLECTORAL ELECTORAL DISTRICT

**SUPPLEMENTARY VALUATION ROLL OF IMMOVABLE PROPERTY FOR THE FISCAL YEAR COMMENCING 1ST. MAY 1953**

| NO DE COMPTE<br>ACCOUNT NO. | EMPLACEMENT DE L'IMMEUBLE<br>LOCATION OF PROPERTY   | CADASTRE - SUBDIVISION           |   | ENTRETIEN DES<br>TROTOIRS<br>POS DE FRONT | VALEUR (DOLLARS SEULEMENT) - VALUE (DOLLARS ONLY)           |                                |                                   |            | VALEUR POUR LA<br>TAXE SCOLAIRE<br>VALUE FOR<br>SCHOOL TAX | NO DE RÉSOLUTION<br>RESOLUTION NO.<br><br>NO DE CERTIFICAT<br>CERTIFICATE NO. |
|-----------------------------|---|----------------------------------|---|---|---|--------------------------------|-----------------------------------|------------|--|---|
|                             | NOM ET ADRESSE DU PROPRIÉTAIRE<br>NAME AND ADDRESS OF OWNER   | OCCUPATION ET<br>AND DÉSIGNATION | MANTENANCE OF<br>SIDEWALKS<br>FEET FRONTAGE | TERRAIN<br>LAND                           | BÂTIMENTS<br>ET AUTRES ITEM<br>BUILDINGS<br>AND OTHER ITEMS | VALEUR EXEMPTÉ<br>EXEMPT VALUE | VALEUR IMPOSABLE<br>TAXABLE VALUE | CO<br>CODE |  |   |
| 586366                      | COMPTE ANNULÉ.<br><br>COMPTE ANNULÉ<br>VOIR COMPTE 586364   |                                  |   |   |   |                                |                                   |            |  |   |
| 586367                      | 670 AVE ANVERS<br><br>NICHOLAS KOVALIK<br>A/S MARLER AND MARLER<br>360 ST JACQUES OUEST   | 637 1159<br><br>FOREMAN          |   | 136                                       | 510   | 6790                           | 7300                              | 1C         | 7300   |   |
| 586368                      | COMPTE ANNULÉ.<br><br>COMPTE ANNULÉ<br>VOIR COMPTE 586367   |                                  |   |   |   |                                |                                   |            |  |   |
| 586376                      | <i>8215 St. Luce<br/>8255 St. Luce<br/>8281/75 St. Luce</i><br>LOT AVE ANVERS<br><i>John Chorath alias Horvath (8281-75)<br/>John Chorath alias Eugene Cotellesso (8255 St. Luce)</i><br>EUGENE COTELLESSO<br>7761 ST DOMINIQUE<br><i>John Prostans (8215 St. Luce)</i> | 638 968<br><br>CONTRACTOR        |   | 118                                       | 400   | 16350<br>21600<br>22400        | 16350<br>21600<br>22400<br>400    | 1C         | 16350<br>21600<br>22400<br>400                             | <i>Chart 528<br/>Chart No. 54/2944<br/>(2/3/54)<br/>Chart 601 (2-3-53)</i>    |
| 586377                      | LOT AVE ANVERS<br><br>EUGENE COTELLESSO<br>7761 ST DOMINIQUE  | 638 969<br><br>CONTRACTOR        |   | 29  | 350   |                                | 350                               | 1C         | 350  |   |
| 586378                      | LOT AVE ANVERS<br><br>EUGENE COTELLESSO<br>7761 ST DOMINIQUE  | 638 970<br><br>CONTRACTOR        |   | 29  | 350   |                                | 350                               | 1C         | 350  |   |
| 586379                      | LOT AVE ANVERS<br><br>CREMAZIE INVESTMENT CORP  | 638 1067<br><br>N                |   | 29  | 350   |                                | 350                               | 5N         | 350  |   |

ROLE SUPPLEMENTAIRE D'ÉVALUATION DES IMMEUBLES POUR L'EXERCICE FINANCIER COMMENÇANT LE 1<sup>ER</sup> MAI 1953  
 SUPPLEMENTARY VALUATION ROLL OF IMMOVABLE PROPERTY FOR THE FISCAL YEAR COMMENCING 1<sup>ST</sup>. MAY 1953

RUE  
STREET

QUARTIER  
WARD  
ST JEAN

ARRONDISSEMENT ÉLECTORAL  
ELECTORAL DISTRICT

| NO DE COMPTE<br>ACCOUNT NO. | EMPLACEMENT DE L'IMMEUBLE<br>LOCATION OF PROPERTY           | CADASTRE - SUBDIVISION        |   | ENTRETIEN DES<br>TROTTOIRS<br>PDS DE FRONT | VALEUR (DOLLARS SEULEMENT) - VALUE (DOLLARS ONLY)           |                                |                                   |  | PROFONDEUR<br>SUBDIVISION | U<br>DENOMINATION | VALEUR POUR LA<br>TAXE SCOLAIRE<br>VALUE FOR<br>SCHOOL TAX | NO DE RÉSOLUTION<br>RESOLUTION NO.<br><br>NO DE CERTIFICAT<br>CERTIFICATE NO. |
|-----------------------------|---|-------------------------------|---|--|---|--------------------------------|-----------------------------------|--|---------------------------|-------------------|--|---|
|                             | NOM ET ADRESSE DU PROPRIÉTAIRE<br>NAME AND ADDRESS OF OWNER | OCCUPATION ET<br>DÉNOMINATION | MANTENANCE OF<br>SIDEWALKS<br>FEET FRONTAGE | TERRAIN<br>LAND                            | BÂTIMENTS<br>ET AUTRES ITEM<br>BUILDINGS<br>AND OTHER ITEMS | VALEUR EXEMPTÉ<br>EXEMPT VALUE | VALEUR IMPOSABLE<br>TAXABLE VALUE |  |                           |                   |  |   |
| 586380                      | LOT AVE ANVERS<br>CREMAZIE INVESTMENT CORP                  | 638 1068                      | N   | 29   | 350   |                                | 350                               |  | 5N                        | 350               |  |   |
| 586381                      | LOT AVE ANVERS<br>CREMAZIE INVESTMENT CORP                  | 638 1069                      | N   | 30   | 400   |                                | 400                               |  | 5N                        | 400               |  |   |
| 586382                      | 8275 DUROCHER<br>DIEMAKERS LTD                              | 638 1103<br>1104<br>1105      | N   |  | 860   | 12540                          | 13400                             |  | 6N                        | 13400             |  |   |
| 586383                      | COMPTE ANNUEL<br>VOIR COMPTE 586382                         |                               |   |  |   |                                |                                   |  |                           |                   |  |   |
| 586384                      | COMPTE ANNUEL<br>VOIR COMPTE 586382                         |                               |   |  |   |                                |                                   |  |                           |                   |  |   |
| 586386                      | LOT AVE ANVERS<br>CREMAZIE INVESTMENT CORP                  | 638 1206                      | N   |  | 350   |                                | 350                               |  | 6N                        | 350               |  |   |
| 586387                      | LOT AVE ANVERS<br>CREMAZIE INVESTMENT CORP                  | 638 1205                      | N   |  | 350   |                                | 350                               |  | 6N                        | 350               |  |   |
| 586388                      | LOT AVE ANVERS<br>CREMAZIE INVESTMENT CORP                  | 638 1204                      | N   |  | 350   |                                | 350                               |  | 6N                        | 350               |  |   |

ROLE SUPPLEMENTAIRE D'ÉVALUATION DES IMMEUBLES POUR L'EXERCICE FINANCIER 1953  
 SUPPLEMENTARY VALUATION ROLL OF IMMOVABLE PROPERTY FOR THE FISCAL YEAR COMMENCING 1ST. MAY 1953

RUE  
STREET

QUARTIER  
WARD ST JEAN

ARRONDISSEMENT ÉLECTORAL  
ELECTORAL DISTRICT

| NO DE COMPTE<br>ACCOUNT NO. | EMPLACEMENT DE L'IMMEUBLE<br>LOCATION OF PROPERTY   | CADASTRE - SUBDIVISION<br>OCCUPATION ET<br>/ AND DENOMINATION | ENTRETIEN DES<br>TROTTOIRS<br>PDS DE FRONT<br>MAINTENANCE OF<br>SIDEWALKS<br>FEET FRONTAGE | VALEUR (DOLLARS SEULEMENT) - VALUE (DOLLARS ONLY) |   | VALEUR EXEMPTÉ<br>EXEMPT VALUE | VALEUR IMPOSABLE<br>TAXABLE VALUE | D<br>D<br>E<br>C<br>O<br>U | VALEUR POUR LA<br>TAXE SCOLAIRE<br>VALUE FOR<br>SCHOOL TAX | NO DE RÉOLUTION<br>RESOLUTION NO.<br>NO DE CERTIFICAT<br>CERTIFICATE NO. |
|-----------------------------|---|---|--|---|---|--------------------------------|-----------------------------------|----------------------------|--|--|
|                             |   |   |  | TERRAIN<br>LAND                                   | BÂTIMENTS<br>ET AUTRES ITEM<br>BUILDINGS<br>AND OTHER ITEMS |                                |                                   |                            |  |  |
| 586389                      | <sup>585</sup><br>LOT AVE ANVERS<br><i>Sharon Wood</i><br><i>1058 St Laurent</i><br>HARRY REITER<br>3841 ARCADE       | 638 1110<br>CONTRACTOR  | 29   | 300   | 38800   |                                | 38800<br>300                      | 1                          | 300  | <i>10-1-52</i><br><i>cert 519</i><br><i>(10-1-52)</i>                    |
| 586390                      | LOT AVE ANVERS<br><br>HARRY REITER<br>3841 ARCADE   | 638 1109<br>CONTRACTOR  | 29   | 350   |   |                                | 350                               | 1                          | 350  |  |
| 586391                      | <sup>605</sup><br>LOT AVE ANVERS<br><i>Jeannine Deschênes</i><br><i>6971 St Hubert</i><br>HARRY REITER<br>3841 ARCADE | 638 1108<br>CONTRACTOR  | 30   | 400   | 38800   |                                | 38800<br>400                      | 1                          | 400  | <i>10-1-52</i><br><i>cert 521</i><br><i>(10-1-52)</i>                    |
| 586392                      | 625/37 AVE ANVERS<br><br>ANDY WINNIK<br>1208 ST GEORGES   | 637 1335<br>1334<br>1333<br>LABORER                           | 72   | 750   | 25950   |                                | 26700                             | 1                          | 26700  | <i>Cert 124</i><br><i>(20-9-54)</i>                                      |
| 586393                      | COMPTE ANNUEL<br>VOIR COMPTE 586392   | COMPTE ANNUEL   |  |   |   |                                |                                   |                            |  |  |
| 586394                      | COMPTE ANNUEL<br>VOIR COMPTE 586392   | COMPTE ANNUEL   |  |   |   |                                |                                   |                            |  |  |
| 586397                      | LOT AVE ANVERS<br><br>ELIZABETH ARADI WID OF<br>LESLIE MARINOVITS<br>62 ONTARIO EST                                   | 637 1330<br>C   | 23   | 220   |   |                                | 220                               | 1                          | 220  |  |

ROLE SUPPLEMENTAIRE D'ÉVALUATION DES IMMEUBLES POUR L'EXERCICE FINANCIER COMMENÇANT LE 1<sup>ER</sup> MAI 1953  
 SUPPLEMENTARY VALUATION ROLL OF IMMOVABLE PROPERTY FOR THE FISCAL YEAR COMMENCING 1ST. MAY 1953

RUE  
STREET

QUARTIER  
WARD  
ST JEAN

ARRONDISSEMENT ÉLECTORAL  
ÉLECTORAL DISTRICT

| NO DE COMPTE<br>ACCOUNT NO. | EMPLACEMENT DE L'IMMEUBLE<br>LOCATION OF PROPERTY  | CADASTRE - SUBDIVISION           |              | ENTRETIEN DES<br>TROTTOIRS<br>PDS DE FRONT<br><br>MAINTENANCE OF<br>SIDEWALKS<br>FEET FRONTAGE | VALEUR (DOLLARS SEULEMENT) - VALUE (DOLLARS ONLY) |   | VALEUR EXEMPTÉ<br>EXEMPT VALUE | VALEUR IMPOSABLE<br>TAXABLE VALUE | INDICATEUR<br>DES<br>SIDEWALKS<br>D<br>O<br>U | D<br>E<br>N<br>O<br>M<br>I<br>N<br>A<br>T<br>I<br>O<br>N | VALEUR POUR LA<br>TAXE SCOLAIRE<br>VALUE FOR<br>SCHOOL TAX | NO DE RÉSOLUTION<br>RÉSOLUTION NO.<br><br>NO DE CERTIFICAT<br>CERTIFICATE NO. |
|-----------------------------|--|----------------------------------|--------------|--|---|---|--------------------------------|-----------------------------------|---|--|--|---|
|                             |  | OCCUPATION ET<br>AND DÉSIGNATION |              |  | TERRAIN<br>LAND                                   | BÂTIMENTS<br>ET AUTRES ITEM<br>BUILDINGS<br>AND OTHER ITEMS |                                |                                   |   |  |  |   |
| 586398                      | LOT AVE ANVERS<br><br>ELIZABETH ARADI WID OF<br>LESLIE MARINOVITS<br>62 ONTARIO EST  | 637                              | 1329         | C 23   | 280   |   |                                | 280                               |   | 1C   | 280  |   |
| 586406                      | 751 AVE ANVERS<br><br>ALBERT POLLARD<br>751 AVE ANVERS   | 637                              | 1233<br>1232 | P 52   | 600   | 4200  |                                | 4800                              |   | 1P   | 4800   | cert. 187<br>(15-11-55)   |
| 586418                      | LOT AVE ANVERS<br><br>MARY ANN MAC LENNAN WID OF<br>WILLIAM ERNEST WELCHMAN<br>STE MARQUERITE STATION<br>STE MARQUERITE<br>CO TERREBONNE P G | 636                              | 711          | D 255  | 240   |   |                                | 240                               |   | 1P   | 240  |   |
| 586441                      | LOT HOWARD AVE<br><br>THE PROTESTANT BOARD OF<br>SCHOOL COMMISSIONERS OF<br>THE CITY OF MONTREAL   | 634                              | 612          | D  | 250   |   |                                | 250                               |   | 2P   | 250  |   |
| 586442                      | LOT HOWARD AVE<br><br>THE PROTESTANT BOARD OF<br>SCHOOL COMMISSIONERS OF<br>THE CITY OF MONTREAL   | 634                              | 613          | D  | 220   |   |                                | 220                               |   | 2P   | 220  |   |
| 586443                      | LOT HOWARD AVE<br><br>THE PROTESTANT BOARD OF<br>SCHOOL COMMISSIONERS OF<br>THE CITY OF MONTREAL   | 634                              | 614          | D  | 220   |   |                                | 220                               |   | 2P   | 220  |   |

ROLE SUPPLEMENTAIRE D'ÉVALUATION DES IMMOBILES POUR L'EXERCICE FINANCIER COMMENÇANT LE 1<sup>ER</sup> MAI 1953  
 SUPPLEMENTARY VALUATION ROLL OF IMMOVABLE PROPERTY FOR THE FISCAL YEAR COMMENCING 1ST. MAY 1953

| RUE<br>STREET | QUARTIER<br>WARD   | ARRONDISSEMENT ÉLECTORAL<br>ELECTORAL DISTRICT | CADASTRE - SUBDIVISION                            |                               | ENTRETIEN DES<br>TROTTOIRS<br>FDS DE FRONT | VALEUR (DOLLARS SEULEMENT) - VALUE (DOLLARS ONLY) |                 | S<br>UB<br>D<br>I<br>V<br>I<br>S<br>I<br>O<br>N | E<br>D<br>O<br>C<br>U<br>M<br>E<br>N<br>T<br>A<br>T<br>I<br>O<br>N | VALEUR POUR LA<br>TAXE SCOLAIRE<br>VALUE FOR<br>SCHOOL TAX | NO DE RÉOLUTION<br>RESOLUTION NO. |
|---------------|--|--|---|-------------------------------|--|---|-----------------|---|--|--|-----------------------------------|
|               |  |  | EMPLACEMENT DE L'IMMEUBLE<br>LOCATION OF PROPERTY | OCCUPATION ET<br>DÉNOMINATION |  | MANTENANCE OF<br>SIDEWALKS<br>FEET FRONTAGE       | TERRAIN<br>LAND |   |  |  |                                   |
| 586444        | LOT HOWARD AVE   | 634 615  |   |                               |  | 220   |                 |   | 220  | 220  |                                   |
|               | THE PROTESTANT BOARD OF<br>SCHOOL COMMISSIONERS OF<br>THE CITY OF MONTREAL |  |   |                               |  |   |                 |   |  |  |                                   |
| 586445        | LOT HOWARD AVE   | 634 616  |   |                               |  | 220   |                 |   | 220  | 220  |                                   |
|               | THE PROTESTANT BOARD OF<br>SCHOOL COMMISSIONERS OF<br>THE CITY OF MONTREAL |  |   |                               |  |   |                 |   |  |  |                                   |
| 586446        | LOT HOWARD AVE   | 634 617  |   |                               |  | 240   |                 |   | 240  | 240  |                                   |
|               | THE PROTESTANT BOARD OF<br>SCHOOL COMMISSIONERS OF<br>THE CITY OF MONTREAL |  |   |                               |  |   |                 |   |  |  |                                   |
| 586447        | LOT HOWARD AVE   | 636 770  |   |                               |  | 220   |                 |   | 220  | 220  |                                   |
|               | CREMAZIE INVESTMENT CORP   |  |   |                               |  |   |                 |   |  |  |                                   |
| 586448        | LOT HOWARD AVE   | 636 769  |   |                               |  | 220   |                 |   | 220  | 220  |                                   |
|               | CREMAZIE INVESTMENT CORP   |  |   |                               |  |   |                 |   |  |  |                                   |
| 586449        | 822/18<br>LOT HOWARD AVE   | 636 768  |   |                               |  | 220   | 23560           |   | 23560<br>220   | 23560<br>220   | RES. No. 54/1680<br>(4/1/54)      |
|               | LESLIE O ELLISON<br>442 ST ROCH  | MECHANIC                                       |   |                               |  |   |                 |   |  |  |                                   |
| 586450        | LOT HOWARD AVE   | 636 767  |   |                               |  | 220   |                 |   | 220  | 220  |                                   |
|               | LESLIE O ELLISON<br>442 ST ROCH  | MECHANIC                                       |   |                               |  |   |                 |   |  |  |                                   |

ROLE SUPPLEMENTAIRE D'ÉVALUATION DES IMMEUBLES POUR L'EXERCICE FINANCIER COMMENÇANT LE 1<sup>ER</sup> MAI 1953  
 SUPPLEMENTARY VALUATION ROLL OF IMMOVABLE PROPERTY FOR THE FISCAL YEAR COMMENCING 1ST. MAY 1953

RUE  
STREET

QUARTIER  
WARD ST JEAN

ARRONDISSEMENT ÉLECTORAL  
ELECTORAL DISTRICT

| NO DE COMPTE<br>ACCOUNT NO. | EMPLACEMENT DE L'IMMEUBLE<br>LOCATION OF PROPERTY  | CADASTRE - SUBDIVISION | ENTRETIEN DES<br>TROITTOIRS<br>POS DE FRONT | VALEUR (DOLLARS SEULEMENT) - VALUE (DOLLARS ONLY) |   |                                |                                   | E<br>D<br>O<br>U | DÉSIGNATION  | VALEUR POUR LA<br>TAXE SCOLAIRE<br>VALUE FOR<br>SCHOOL TAX | NO DE RÉSOLUTION<br>RESOLUTION NO. |
|-----------------------------|--|------------------------|---|---|---|--------------------------------|-----------------------------------|------------------|--------------|--|------------------------------------|
|                             |  |                        |   | TERRAIN<br>LAND                                   | BÂTIMENTS<br>ET AUTRES ÎTMS<br>BUILDINGS<br>AND OTHER ITEMS | VALEUR EXEMPTÉ<br>EXEMPT VALUE | VALEUR IMPOSABLE<br>TAXABLE VALUE |                  |              |  |                                    |
| 586455                      | 790/64<br>LOT HOWARD AVE<br><br>JOSEPH SEKÉRES<br>7415 BIRNAM AVE                        | 637 1260               | C   | 280   | 17720   |                                | 17720<br>280                      | 2C               | 17720<br>280 | CERT. No. 544203<br>(20/3/54)                              |                                    |
| 586456                      | 780/64<br>LOT HOWARD AVE<br><br>JOSEPH HORVATH<br>8345 WISEMAN AVE                       | 637 1261               | C   | 270   | 17730   |                                | 17730<br>270                      | 2C               | 17730<br>270 | CERT. No. 544205<br>(20/3/54)                              |                                    |
| 586457                      | 760/64 HOWARD AVE<br><br>NINA NEKRASSOFF<br>3728 DE NAMUR                                | 637 1262               | J   | 300   | 8800  |                                | 9100                              | 2J               | 9100         |  |                                    |
| 586474                      | LOT HOWARD AVE<br><br>LA CITE DE MONTREAL<br>HOM POUR PARC ET TERRAIN<br>DE JEUX 10/6/52 | 638 1340               | E   | 350   |   | 350                            |                                   | 99E              | 350          |  |                                    |
| 586475                      | LOT HOWARD AVE<br><br>LA CITE DE MONTREAL<br>HOM POUR PARC ET TERRAIN<br>DE JEUX 10/6/52 | 638 1339               | E   | 400   |   | 400                            |                                   | 99E              | 400          |  |                                    |
| 586476                      | LOT HOWARD AVE<br><br>LA CITE DE MONTREAL<br>HOM POUR PARC ET TERRAIN<br>DE JEUX 10/6/52 | 638 1244               | E   | 300   |   | 300                            |                                   | 99E              | 300          |  |                                    |



ROLE SUPPLEMENTAIRE D'ÉVALUATION DES IMMEUBLES POUR L'EXERCICE FINANCIER COMMENÇANT LE 1<sup>ER</sup> MAI 1953  
 SUPPLEMENTARY VALUATION ROLL OF IMMOVABLE PROPERTY FOR THE FISCAL YEAR COMMENCING 1ST. MAY 1953

RUE  
STREET

QUARTIER  
WARD  
ST JEAN

ARRONDISSEMENT ÉLECTORAL  
ELECTORAL DISTRICT

| NO DE COMPTE<br>ACCOUNT NO. | EMPLACEMENT DE L'IMMEUBLE<br>LOCATION OF PROPERTY  | CADASTRE - SUBDIVISION<br>OCCUPATION ET<br>AND DÉSIGNATION | ENTRETIEN DES<br>TROTTOIRS<br>PDS DE FRONT<br>MAINTENANCE OF<br>SIDEWALKS<br>FEET FRONTAGE | VALEUR (DOLLARS SEULEMENT) - VALUE (DOLLARS ONLY) |   |                                |                                   | MONTRE<br>MONTREAL | PÉRIODE<br>PERIOD | VALEUR POUR LA<br>TAXE SCOLAIRE<br>VALUE FOR<br>SCHOOL TAX | NO DE RÉOLUTION<br>RESOLUTION NO.<br>NO DE CERTIFICAT<br>CERTIFICATE NO. |
|-----------------------------|--|--|--|---|---|--------------------------------|-----------------------------------|--------------------|-------------------|--|--|
|                             |  |  |  | TERRAIN<br>LAND                                   | BÂTIMENTS<br>ET AUTRES ITEX<br>BUILDINGS<br>AND OTHER ITEMS | VALEUR EXEMPTÉ<br>EXEMPT VALUE | VALEUR IMPOSABLE<br>TAXABLE VALUE |                    |                   |  |  |
| 586477                      | LOT HOWARD AVE<br>LA CITE DE MONTREAL<br>HOM POUR PARC ET TERRAIN<br>DE JEUX 10/6/52                     | 638 1243<br>E  |  | 350   |   | 350                            |                                   | 99E                | 350               |  |  |
| 586478                      | LOT HOWARD AVE<br>LA CITE DE MONTREAL<br>HOM POUR PARC ET TERRAIN<br>DE JEUX 10/6/52                     | 638 1242<br>E  |  | 400   |   | 400                            |                                   | 99E                | 400               |  |  |
| 586495                      | 805/11 HOWARD AVE<br>WILLIAM KUOLA<br>1/2 PROP<br>LENNY KARPINSKA HIS WIFE<br>1/2 PROP<br>811 HOWARD AVE | 637 1381<br>1380<br>D                                      | 54   | 500   | 19000   |                                | 19500                             | 1P                 | 19500             |  |  |
| 586496                      | COMPTE ANNULÉ<br>COMPTÉ ANNULÉ<br>VOIR COMPTE 586495   |  |  |   |   |                                |                                   |                    |                   |  |  |
|                             |  |  |  | 62020   | 731110  | 2440                           | 790690                            |                    | 297150T           |  |  |

ROLE SUPPLEMENTAIRE D'ÉVALUATION DES IMMEUBLES POUR L'EXERCICE FINANCIER COMMENÇANT LE 1<sup>ER</sup> MAI 1953  
 SUPPLEMENTARY VALUATION ROLL OF IMMOVABLE PROPERTY FOR THE FISCAL YEAR COMMENCING 1ST. MAY 1953

RUE STREET  
 QUARTIER WARD ST JEAN  
 ARRONDISSEMENT ÉLECTORAL ELECTORAL DISTRICT

| NO DE COMPTE<br>ACCOUNT NO. | EMPLACEMENT DE L'IMMEUBLE<br>LOCATION OF PROPERTY   | CADASTRE - SUBDIVISION | ENTRETIEN DES<br>TROTOIRS<br>POS DE FRONT<br>MAINTENANCE OF<br>SIDEWALKS<br>FEET FRONTAGE | VALEUR (DOLLARS SEULEMENT) - VALUE (DOLLARS ONLY) |  | VALEUR EXEMPTÉ<br>EXEMPT VALUE | VALEUR IMPOSABLE<br>TAXABLE VALUE | VALEUR POUR LA<br>TAXE ÉCOLAIRE<br>VALUE FOR<br>SCHOOL TAX | NO DE RÉOLUTION<br>RESOLUTION NO.<br>NO DE CERTIFICAT<br>CERTIFICATE NO. |
|-----------------------------|---|------------------------|---|---|--|--------------------------------|-----------------------------------|--|--|
|                             |   |                        |   | TERRAIN<br>LAND                                   | BÂTIMENTS<br>ET AUTRES<br>BUILDINGS<br>AND OTHER ITEMS |                                |                                   |  |  |
| 586502                      | 825/27 HOWARD AVE<br><br>JOSEPH HARRY BEST<br>825 HOWARD AVE  | 636 775<br>776<br>777  | 72.4  | 680   | 10920  |                                | 11600                             | 11600  |  |
| 586503                      | COMPTE ANNULÉ<br>VOIR COMPTE 586502   |                        |   |   |  |                                |                                   |  |  |
| 586504                      | COMPTE ANNULÉ<br>VOIR COMPTE 586502   |                        |   |   |  |                                |                                   |  |  |
| 586505                      | 883/87<br>LOT HOWARD AVE<br><i>George Zelensky</i><br><i>2376 Peladyn Lot</i><br>OTTO A KRAUSE<br>1009 BALL AVE | 634 688                | 25  | 240   | 18160  |                                | 18160<br>240                      | 18160<br>240   | 1954/55<br>RES. No. 55/372<br>(31/5/55)                                  |
| 586506                      | 889<br>LOT HOWARD AVE<br><i>George Bergel</i><br>OTTO A KRAUSE<br>1009 BALL AVE                                 | 634 687                | 25  | 220   | 17680  |                                | 17680<br>220                      | 17680<br>220   | 1954-55<br>RES. No. 55/5723<br>(30-3-55)                                 |
| 586507                      | 893/97<br>LOT HOWARD AVE<br><i>George Bergel</i><br>OTTO A KRAUSE<br>1009 BALL AVE                              | 634 686                | 25  | 220   | 17680  |                                | 17680<br>220                      | 17680<br>220   | 1954/55<br>RES. No. 55/5824<br>(30-3-55)                                 |

ROLE SUPPLEMENTAIRE D'ÉVALUATION DES IMMEUBLES POUR L'EXERCICE FINANCIER COMMENÇANT LE 1<sup>ER</sup> MAI 1953  
 SUPPLEMENTARY VALUATION ROLL OF IMMOVABLE PROPERTY FOR THE FISCAL YEAR COMMENCING 1ST. MAY 1953

RUE STREET  
 QUARTIER WARD ST JEAN  
 ARRONDISSEMENT ÉLECTORAL ELECTORAL DISTRICT

| NO DE COMPTE<br>ACCOUNT NO. | EMPLACEMENT DE L'IMMEUBLE<br>LOCATION OF PROPERTY           | CADASTRE - SUBDIVISION                           | ENTRETIEN DES<br>TROTTOIRS<br>POS DE FRONT   | VALEUR (DOLLARS SEULEMENT) -- VALUE (DOLLARS ONLY) |   |                                |                                   | S<br>E<br>R<br>V<br>I<br>C<br>E<br>S<br>S<br>P<br>E<br>C<br>I<br>A<br>L<br>S | C<br>O<br>D<br>E | V<br>A<br>L<br>E<br>U<br>R<br>P<br>O<br>U<br>R<br>L<br>A<br>T<br>A<br>X<br>E<br>S<br>C<br>O<br>L<br>A<br>I<br>R<br>E | N<br>O<br>D<br>E<br>R<br>É<br>S<br>O<br>L<br>U<br>T<br>I<br>O<br>N | V<br>A<br>L<br>E<br>U<br>R<br>P<br>O<br>U<br>R<br>L<br>A<br>T<br>A<br>X<br>E<br>S<br>C<br>O<br>L<br>A<br>I<br>R<br>E<br>V<br>A<br>L<br>U<br>E<br>F<br>O<br>R<br>S<br>C<br>H<br>O<br>O<br>L<br>T<br>A<br>X | N<br>O<br>D<br>E<br>R<br>É<br>S<br>O<br>L<br>U<br>T<br>I<br>O<br>N<br>R<br>E<br>S<br>O<br>L<br>U<br>T<br>I<br>O<br>N<br>N<br>O. |
|-----------------------------|---|--|--|--|---|--------------------------------|-----------------------------------|--|------------------|--|--|---|---|
|                             | NOM ET ADRESSE DU PROPRIÉTAIRE<br>NAME AND ADDRESS OF OWNER | OCCUPATION ET<br>DÉNOMINATION                    | MAINTENANCE OF<br>SIDEWALKS<br>FEET FRONTAGE | TERRAIN<br>LAND                                    | BÂTIMENTS<br>ET AUTRES ÎTEM<br>BUILDINGS<br>AND OTHER ITEMS | VALEUR EXEMPTÉ<br>EXEMPT VALUE | VALEUR IMPOSABLE<br>TAXABLE VALUE |  |                  |  |  |   |   |
| 586517                      | 1000 BLVD CREMAZIE  | 633 P682<br>P683<br>P684<br>P685<br>P686<br>P687 |  |  |   |                                |                                   |  |                  |  |  |   |   |
|                             | MAXIME OUELLET<br>875 ROCKLAND<br>VILLE MT ROYAL            | COMMERCANT                                       | C 767  | 1630   | 6970  |                                | 8600                              |  | 1C               |  |  | 8600  |   |
| 586518                      | COMPTE ANNULÉ<br>VOIR COMPTE 586517                         |  |  |  |   |                                |                                   |  |                  |  |  |   |   |
| 586519                      | COMPTE ANNULÉ<br>VOIR COMPTE 586517                         |  |  |  |   |                                |                                   |  |                  |  |  |   |   |
| 586520                      | COMPTE ANNULÉ<br>VOIR COMPTE 586517                         |  |  |  |   |                                |                                   |  |                  |  |  |   |   |
| 586521                      | COMPTE ANNULÉ<br>VOIR COMPTE 586517                         |  |  |  |   |                                |                                   |  |                  |  |  |   |   |
| 586522                      | COMPTE ANNULÉ<br>VOIR COMPTE 586517                         |  |  |  |   |                                |                                   |  |                  |  |  |   |   |

ROLE SUPPLEMENTAIRE D'EVALUATION DES IMMEUBLES POUR L'EXERCICE FINANCIER COMMENCANT LE 1ER MAI 1953  
 SUPPLEMENTARY VALUATION ROLL OF IMMOVABLE PROPERTY FOR THE FISCAL YEAR COMMENCING 1ST. MAY 1953

RUE  
STREET

QUARTIER  
WARD  
ST JEAN

ARRONDISSEMENT ELECTORAL  
ELECTORAL DISTRICT

| NO DE COMPTE<br>ACCOUNT NO. | EMPLACEMENT DE L'IMMEUBLE<br>LOCATION OF PROPERTY           | CADASTRE - SUBDIVISION<br>OCCUPATION ET<br>AND DENOMINATION | ENTREE DES<br>TROTTOIRS<br>POS DE FRONT<br>MAINTENANCE OF<br>SIDEWALKS<br>FEET FRONTAGE | VALEUR (DOLLARS SEULEMENT) - VALUE (DOLLARS ONLY) |   |                               |                                   | E<br>D<br>O<br>O<br>C<br>O<br>N | VALEUR POUR LA<br>TAXE SCOLAIRE<br>VALUE FOR<br>SCHOL TAX | NO DE RESOLUTION<br>RESOLUTION NO.<br>NO DE CERTIFICAT<br>CERTIFICATE NO. |
|-----------------------------|---|---|---|---|---|-------------------------------|-----------------------------------|---------------------------------|---|---|
|                             |   |   |   | TERRAIN<br>LAND                                   | BATIMENTS<br>ET AUTRES ITEM<br>BUILDINGS<br>AND OTHER ITEMS | VALEUR EXEMPT<br>EXEMPT VALUE | VALEUR IMPOSABLE<br>TAXABLE VALUE |                                 |   |   |
| 586527                      | LOT BOUL CREMAZIE<br>HYBEN CORP<br>11 AINSLIE AVE OUTREMONT | 634 P768  | N 675   | 300   |   |                               | 300                               | 5N                              | 300   |   |
| 586528                      | LOT BOUL CREMAZIE<br>HYBEN CORP<br>11 AINSLIE AVE OUTREMONT | 634 P769  | Z 260   | 260   |   |                               | 260                               | 6N                              | 260   |   |
| 586529                      | LOT BOUL CREMAZIE<br>HYBEN CORP<br>11 AINSLIE AVE OUTREMONT | 634 P770  | Z 260   | 260   |   |                               | 260                               | 6N                              | 260   |   |
| 586530                      | LOT BOUL CREMAZIE<br>HYBEN CORP<br>11 AINSLIE AVE OUTREMONT | 634 P771  | Z 260   | 260   |   |                               | 260                               | 6N                              | 260   |   |
| 586531                      | LOT BOUL CREMAZIE<br>HYBEN CORP<br>11 AINSLIE AVE OUTREMONT | 634 P772  | Z 260   | 260   |   |                               | 260                               | 6N                              | 260   |   |
| 586532                      | LOT BOUL CREMAZIE<br>HYBEN CORP<br>11 AINSLIE AVE OUTREMONT | 634 P773  | Z 290   | 290   |   |                               | 290                               | 6N                              | 290   |   |
| 586535                      | LOT BOUL CREMAZIE<br>HYBEN CORP<br>11 AINSLIE AVE OUTREMONT | 636 P861  | Z 230   | 230   |   |                               | 230                               | 6N                              | 230   |   |

ROLE SUPPLEMENTAIRE D'ÉVALUATION DES IMMEUBLES POUR L'EXERCICE FINANCIER COMMENÇANT LE 1<sup>ER</sup> MAI 1953  
 SUPPLEMENTARY VALUATION ROLL OF IMMOVABLE PROPERTY FOR THE FISCAL YEAR COMMENCING 1ST. MAY 1953

RUE  
STREET

QUARTIER  
WARD ST JEAN

ARRONDISSEMENT ÉLECTORAL  
ELECTORAL DISTRICT

| NO DE COMPTE<br>ACCOUNT NO. | EMPLACEMENT DE L'IMMEUBLE<br>LOCATION OF PROPERTY           | CADASTRE - SUBDIVISION            |   | ENTRETIEN DES<br>TROTTOIRS<br>PDS DE FRONT | VALEUR (DOLLARS SEULEMENT) - VALUE (DOLLARS ONLY)           |                                |                                   | E<br>D<br>O<br>O<br>C<br>U<br>D<br>E<br>N<br>O<br>M<br>I<br>N<br>A<br>T<br>I<br>O<br>N | VALEUR POUR LA<br>TAXE SCOLAIRE<br>VALUE FOR<br>SCHOOL TAX | NO DE RÉSOLUTION<br>RESOLUTION NO. |
|-----------------------------|---|-----------------------------------|---|--|---|--------------------------------|-----------------------------------|--|--|------------------------------------|
|                             | NOM ET ADRESSE DU PROPRIÉTAIRE<br>NAME AND ADDRESS OF OWNER | OCCUPATION ET<br>AND DÉNOMINATION | MANTENANCE OF<br>SIDEWALKS<br>FEET FRONTAGE | TERRAIN<br>LAND                            | BÂTIMENTS<br>ET AUTRES ITEM<br>BUILDINGS<br>AND OTHER ITEMS | VALEUR EXEMPTÉ<br>EXEMPT VALUE | VALEUR IMPOSABLE<br>TAXABLE VALUE |  |  |                                    |
| 586536                      | LOT BOUL CREMAZIE<br>HYBEN CORP<br>11 AINSLIE AVE OUTREMONT | 636 P860                          | Z   |  | 230   |                                | 230                               | 6N   | 230  |                                    |
| 586537                      | LOT BOUL CREMAZIE<br>HYBEN CORP<br>11 AINSLIE AVE OUTREMONT | 636 P859                          | Z   |  | 230   |                                | 230                               | 6N   | 230  |                                    |
| 586538                      | LOT BOUL CREMAZIE<br>HYBEN CORPORATION                      | 636 P858                          | Z   |  | 220   |                                | 220                               | 6N   | 220  |                                    |
| 586539                      | LOT BOUL CREMAZIE<br>HYBEN CORPORATION                      | 636 P857                          | Z   |  | 240   |                                | 240                               | 6N   | 240  |                                    |
| 586553                      | LOT BOUL CREMAZIE<br>HYBEN CORP                             | 637 P1604                         | Z   |  | 200   |                                | 200                               | 6N   | 200  |                                    |
| 586554                      | LOT BOUL CREMAZIE<br>HYBEN CORP                             | 637 P1605                         | Z   |  | 190   |                                | 190                               | 6N   | 190  |                                    |
| 586555                      | LOT BOUL CREMAZIE<br>HYBEN CORP                             | 637 P1606                         | Z   |  | 190   |                                | 190                               | 6N   | 190  |                                    |
| 586556                      | LOT BOUL CREMAZIE<br>HYBEN CORP                             | 637 P1607                         | Z   |  | 190   |                                | 190                               | 6N   | 190  |                                    |

ROLE SUPPLEMENTAIRE D'ÉVALUATION DES IMMEUBLES POUR L'EXERCICE FINANCIER COMMENÇANT LE 1<sup>ER</sup> MAI 1953  
 SUPPLEMENTARY VALUATION ROLL OF IMMOVABLE PROPERTY FOR THE FISCAL YEAR COMMENCING 1<sup>ST</sup>. MAY 1953

RUE STREET  
 QUARTIER WARD ST JEAN  
 ARRONDISSEMENT ÉLECTORAL ELECTORAL DISTRICT

| NO DE COMPTE<br>ACCOUNT NO. | EMPLACEMENT DE L'IMMEUBLE<br>LOCATION OF PROPERTY   | CADASTRE - SUBDIVISION        |   | ENTRETIEN DES<br>TROTTOIRS<br>POS DE FRONT | VALEUR (COLLARS SEULEMENT) - VALUE (COLLARS ONLY)           |                                |                                   |  | FACTEURS<br>MULTIPLIÉS<br>MULTIPLIERS | U<br>O<br>O<br>U | DÉSIGNATION | VALEUR POUR LA<br>TAXE SCOLAIRE<br>VALUE FOR<br>SCHOOL TAX | NO DE RÉOLUTION<br>RESOLUTION NO.<br>NO DE CERTIFICAT<br>CERTIFICATE NO. |
|-----------------------------|---|-------------------------------|---|--|---|--------------------------------|-----------------------------------|--|---------------------------------------|------------------|-------------|--|--|
|                             | NOM ET ADRESSE DU PROPRIÉTAIRE<br>NAME AND ADDRESS OF OWNER   | OCCUPATION ET<br>DÉNOMINATION | MANTENANCE OF<br>SIDEWALKS<br>FEET FRONTAGE | TERRAIN<br>LAND                            | BÂTIMENTS<br>ET AUTRES ITEM<br>BUILDINGS<br>AND OTHER ITEMS | VALEUR EXEMPTÉ<br>EXEMPT VALUE | VALEUR IMPOSABLE<br>TAXABLE VALUE |  |                                       |                  |             |  |  |
| 586557                      | LOT BOUL CREMAZIE<br>HYBEN CORP   | 637                           | P1608                                       | N  | 180   |                                | 180                               |  |                                       | 6N               | 180         |  |  |
| 586558                      | LOT BOUL CREMAZIE<br>HYBEN CORP   | 637                           | P1609                                       | N  | 200   |                                | 200                               |  |                                       | 6N               | 200         |  |  |
| 586559                      | LOT BOUL CREMAZIE<br>HYBEN CORP   | 637                           | P1610                                       | N  | 833   | 190                            | 190                               |  |                                       | 5N               | 190         |  |  |
| 586560                      | LOT BLVD CREMAZIE<br>LA CITE DE MONTREAL<br>BLVD CREMAZIE HOM 31/7/29<br>HOM POUR FINS MUNICIPALES<br>10/6/52 | 637<br>638                    | 1636<br>1284                                | E  | 180   |                                | 180                               |  |                                       | 99E              | 180         |  |  |
| 586561                      | LOT BLVD CREMAZIE<br>LA CITE DE MONTREAL<br>BLVD CREMAZIE HOM 31/7/29<br>HOM POUR FINS MUNICIPALES<br>10/6/52 | 638                           | 1285  | E  | 350   |                                | 350                               |  |                                       | 99E              | 350         |  |  |
| 586562                      | LOT BLVD CREMAZIE<br>LA CITE DE MONTREAL<br>BLVD CREMAZIE HOM 31/7/29<br>HOM POUR FINS MUNICIPALES<br>10/6/52 | 638                           | 1285  | E  | 350   |                                | 350                               |  |                                       | 99E              | 350         |  |  |

ROLE SUPPLEMENTAIRE D'ÉVALUATION DES IMMEUBLES POUR L'EXERCICE FINANCIER COMMENÇANT LE 1<sup>ER</sup> MAI 1953  
 SUPPLEMENTARY VALUATION ROLL OF IMMOVABLE PROPERTY FOR THE FISCAL YEAR COMMENCING 1ST. MAY 1953

RUE  
STREET

QUARTIER  
WARD  
ST JEAN

ARRONDISSEMENT ÉLECTORAL  
ELECTORAL DISTRICT

| NO DE COMPTE<br>ACCOUNT NO. | EMPLACEMENT DE L'IMMEUBLE<br>LOCATION OF PROPERTY   | CADASTRE - SUBDIVISION               | ENTRETIEN DES<br>TROTTOIRS<br>POS DE FRONT   | VALEUR (DOLLARS SEULEMENT) - VALUE (DOLLARS ONLY) |   |                                |                                   | TROTTOIRS<br>SIDEWALKS | E<br>O<br>O<br>U | DÉSIGNATION | VALEUR POUR LA<br>TAXE SCOLAIRE<br>VALUE FOR<br>SCHOOL TAX | NO DE RÉOLUTION<br>RESOLUTION NO.<br><br>NO DE CERTIFICAT<br>CERTIFICATE NO. |
|-----------------------------|---|--------------------------------------|--|---|---|--------------------------------|-----------------------------------|------------------------|------------------|-------------|--|--|
|                             | NOM ET ADRESSE DU PROPRIÉTAIRE<br>NAME AND ADDRESS OF OWNER   | OCCUPATION ET<br>DÉNOMINATION        | MANTENANCE OF<br>SIDEWALKS<br>FLEET FRONTAGE | TERRAIN<br>LAND                                   | BÂTIMENTS<br>ET AUTRES ITEM<br>BUILDINGS<br>AND OTHER ITEMS | VALEUR EXEMPTÉ<br>EXEMPT VALUE | VALEUR IMPOSABLE<br>TAXABLE VALUE |                        |                  |             |  |  |
| 586564                      | 7990/88 AVE QUÉBÉES<br><br>GENE AGENSKE<br>WIFE S AS TO P OF<br>ABRAHAM GOLDMAN<br>7988 AVE QUÉBÉES   | 638 819<br><br>TAILOR                | J 25   | 550   | 13350   |                                | 13900                             |                        | 1                | J           | 13900  |  |
| 586587                      | 6586/76 ALMA<br><br>ARMAND MAILHOT<br>6399 DROLET   | 10 1490<br><br>P1489<br><br>PLATRIER | C 33.4                                       | 1150  | 6750  |                                | 7900                              |                        | 1                | C           | 7900   |  |
| 586644                      | 70 BELLECHASSE<br>5951 ST DOMINIQUE<br><br>MONTREAL TRANSPORTATION COMMISSION<br>159 CRAIG OUEST<br><br>NEUTRE POUR TAXE SCOLAIRE   | 343 1<br><br>TO<br>50                | N 168  | 54550   | 165450  | 220000                         |                                   | 68                     | E                | N           | 220000   |  |
| 586645                      | 6937/39 DUROCHER<br><br>SAMUEL SCHWARTZ<br>6939 DUROCHER  | 638 P259<br><br>P260<br><br>DEALER   | J 24.5                                       | 650   | 4250  |                                | 4900                              |                        | 1                | J           | 4900   |  |
| 586671                      | 8059/61 AVE QUÉBÉES<br><br>EUGENIE DRAGON<br>ALSO KNOWN AS<br>EUGENIA DRAGUN<br>WIFE S AS TO P OF<br>GERVAN POTCHINOK<br>ALSO KNOWN AS<br>GERMY POTCHINOK OR<br>JOE POTCHINOK<br>4507 ST URBAIN | 638 1452                             | N 21   | 500   | 6700  |                                | 7200                              |                        | 5                | N           | 7200   |  |

SUPPLEMENTARY VALUATION ROLL OF IMMOVABLE PROPERTY FOR THE FISCAL YEAR COMMENCING 1ST. MAY 1953

RUE  
STREET

QUARTIER  
WARD ST JEAN

ARRONDISSEMENT ÉLECTORAL  
ELECTORAL DISTRICT

| NO DE COMPTE<br>ACCOUNT NO. | EMPLACEMENT DE L'IMMEUBLE<br>LOCATION OF PROPERTY   | CADASTRE - SUBDIVISION             |               | ENTRETIEN DES<br>TROTTOIRS<br>POS DE FRONT | VALEUR (DOLLARS SEULEMENT) - VALUE (DOLLARS ONLY)   |                 |   |   | E<br>D<br>O<br>O<br>U<br>D<br>E<br>N<br>O<br>M<br>I<br>N<br>A<br>T<br>I<br>O<br>N | VALEUR POUR LA<br>TAXE SCOLAIRE<br>VALUE FOR<br>SCHOOL TAX | NO DE RÉSOLUTION<br>RESOLUTION NO.<br><br>NO DE CERTIFICAT<br>CERTIFICATE NO. |
|-----------------------------|---|------------------------------------|---------------|--|---|-----------------|---|---|---|--|---|
|                             | NOM ET ADRESSE DU PROPRIÉTAIRE<br>NAME AND ADDRESS OF OWNER   | OCCUPATION ET<br>/ AND DÉSIGNATION |               |  | M <small>AIN</small> T <small>EN</small> A <small>N</small> C <small>E</small> OF<br>S <small>IDE</small> W <small>ALK</small> S,<br>F <small>EET</small> F <small>RONT</small> A <small>GE</small> | TERRAIN<br>LAND | B <small>Â</small> T <small>IM</small> E <small>N</small> T <small>S</small><br>ET AUTRES I <small>TE</small> M <small>S</small><br>B <small>UILD</small> I <small>NG</small> S<br>AND O <small>T</small> H <small>E</small> R I <small>TE</small> M <small>S</small> | V <small>AL</small> E <small>UR</small> E <small>XE</small> M <small>P</small> T <small>E</small><br>E <small>XE</small> M <small>P</small> T VALUE |   |  |   |
| 586673                      | <i>514 Clair</i><br>LOT AVE QUERBES<br><br>DRISCOLL LTD   | 638                                | 1454          | N  | 21  | 450             | <i>43500</i><br>450   |   | 43500<br>450  | 5N   | <i>43500</i><br>450<br>RES. NO 54/5761<br>(26/4/54)                           |
| 586674                      | LOT AVE QUERBES<br><br>DRISCOLL LTD   | 638                                | 1455          | N  | 21  | 500             |   | 500   | 500   | 5N   |   |
| 586676                      | 50/54 ST ZOTIQUE EST<br>6691 ST DOMINIQUE<br><br>PETER EDMOND FOSTER<br>54 ST ZOTIQUE EST                       | 10                                 | 1356-1        | P  | 85  | 1500            | 6350  |   | 7850  | 1P   | 7850  |
| 586682                      | 1008/06 JEAN TALON OUEST<br><br>LOLA BURMAN<br>WIFE S AS TO P OF<br>EDWARD ELIE SUSSER<br>1006 JEAN TALON OUEST | 633                                | P58           | J  | 25  | 1100            | 4500  |   | 5600  | 1J   | 5600  |
| 586702                      | 7998/96 AVE QUERBES<br><br>STEVE PAWLUK<br>7998 AVE QUERBES   | 638                                | P1457<br>1456 | C  | 25  | 550             | 11000   |   | 11550   | 1C   | 11550   |
| 586708                      | 69/71 AVE BEAUMONT<br><br>VINCENZO ABBRUZZESE   | 12                                 | 26-93         | C  | 25  | 650             | 2850  |   | 3500  | 1C   | 3500  |
| 586709                      | 7113/15 ALEXANDRA<br><br>CLARA DAGENAIS VVE DE<br>ARCHIAVEL JORON<br>156A FILIATREULT                           | 11                                 | P1636         | C  | 187   | 350             | 2250  |   | 2600  | 1C   | 2600  |



ROLE SUPPLEMENTAIRE D'ÉVALUATION DES IMMEUBLES POUR L'EXERCICE FINANCIER COMMENÇANT LE 1<sup>ER</sup> MAI 1953  
 SUPPLEMENTARY VALUATION ROLL OF IMMOVABLE PROPERTY FOR THE FISCAL YEAR COMMENCING 1ST. MAY 1953

RUE  
STREET

QUARTIER  
WARD  
ST JEAN

ARRONDISSEMENT ÉLECTORAL  
ELECTORAL DISTRICT

| NO DE COMPTE<br>ACCOUNT NO. | EMPLACEMENT DE L'IMMEUBLE<br>LOCATION OF PROPERTY  | CADASTRE - SUBDIVISION   | ENTRETIEN DES<br>TROTTOIRS<br>PER DE FRONT    | VALEUR (DOLLARS SEULEMENT) - VALUE (DOLLARS ONLY) |  | VALEUR EXEMPTÉ<br>EXEMPT VALUE | VALEUR IMPOSABLE<br>TAXABLE VALUE | W<br>D<br>O<br>O<br>U | VALEUR POUR LA<br>TAXE SCOLAIRE<br>VALUE FOR<br>SCHOOL TAX | NO DE RÉOLUTION<br>RESOLUTION NO.<br><br>NO DE CERTIFICAT<br>CERTIFICATE NO. |
|-----------------------------|--|--|---|---|--|--------------------------------|-----------------------------------|-----------------------|--|--|
|                             | NOM ET ADRESSE DU PROPRIÉTAIRE<br>NAME AND ADDRESS OF OWNER  | OCCUPATION ET<br>DÉNOMINATION<br>AND DENOMINATION              | MAINTIENANCE OF<br>SIDEWALKS<br>FEET FRONTAGE | TERRAIN<br>LAND                                   | BÂTIMENTS<br>ET AUTRES ITERS<br>BUILDINGS<br>AND OTHER ITEMS |                                |                                   |                       |  |  |
| 586715                      | 8150 AVE QUÉBEC<br><br>JEAN AIME LALONDE<br>8322 LAJEUNESSE  | 638 P982<br>P981<br>COURTIER ASS                               | 30  | 350   | 13650  |                                | 14000                             | 1C                    | 14000  |  |
| 586727                      | LOT AVE DE L'ÉPÉE<br><br>LA COMMISSION DES ÉCOLES<br>CATHOLIQUES DE MONTRÉAL                         | 637 650  | 247   | 550   |  |                                | 550                               | 1C                    | 550  |  |
| 586729                      | 992/90/88/86 JEAN TALON OUEST<br><br>IDA KAUFMAN<br>WIFE S AS TO P OF<br>HYMAN KOCH<br>7357 CHAMBORD | 633 85-2<br>84-2<br>83-2<br>P82<br>85-3<br>84-3<br>83-3<br>P82 | 43  | 2250  | 18950  |                                | 21200                             | 1J                    | 21200  |  |
| 586747                      | 7000<br>LOT PARK AVE<br><br>SEVEN THOUSAND PARK AVENUE LTD<br>7000 Park Ave                          | 640 54   | 304   | 11650   | 720000   |                                | 11650                             | 5N                    | 11650  | 1954-55<br>720000<br>Celt 413-54<br>(4-12-56)                                |

ROLE SUPPLEMENTAIRE D'ÉVALUATION DES IMMEUBLES POUR L'EXERCICE FINANCIER COMMENÇANT LE 1<sup>ER</sup> MAI 1953  
 SUPPLEMENTARY VALUATION ROLL OF IMMOVABLE PROPERTY FOR THE FISCAL YEAR COMMENCING 1ST. MAY 1953

| RUE STREET<br>NO DE COMPTE<br>ACCOUNT NO. | EMPLACEMENT DE L'IMMEUBLE<br>LOCATION OF PROPERTY<br>NOM ET ADRESSE DU PROPRIÉTAIRE<br>NAME AND ADDRESS OF OWNER   | CADASTRE - SUBDIVISION<br>OCCUPATION ET<br>AND DÉNOMINATION | ENTRETIEN DES<br>TROTTOIRS<br>PDS DE FRONT<br>MAINTENANCE OF<br>SIDEWALKS<br>FEET FRONTAGE | VALEUR (DOLLARS SEULEMENT) - VALUE (DOLLARS ONLY) |   | E<br>D<br>O<br>C | DÉSIGNATION | VALEUR POUR LA<br>TAXE SCOLAIRE<br>VALUE FOR<br>SCHOOL TAX | NO DE RÉSOLUTION<br>RESOLUTION NO.<br>NO DE CERTIFICAT<br>CERTIFICATE NO. |
|---|--|---|--|---|---|------------------|-------------|--|---|
|   |  |   |  | TERRAIN<br>LAND                                   | BÂTIMENTS<br>ET AUTRES ITEM<br>BUILDINGS<br>AND OTHER ITEMS |                  |             |  |   |
| 586759                                    | RUELLE SHAMROCK<br><br>DANTE BELLI 1/2<br>324 AVE TRENTON<br>VILLE MT ROYAL<br>FERNANDE BELLI<br>ERSE S DE B OE<br>YVON BONIN 1/2                              | 10 1021-4-1<br><br>COMPTABLE                                | C  | 220   | 2280  |                  | 2C          | 2500   |   |
| 586786                                    | 6511 BLVD ST LAURENT<br><br><br><br><br><br><br><br><br><br>MICHELI ANGELO DUCI<br>6527 BLVD ST LAURENT  | 10 P1204<br>P1205<br>P1206<br>P1207<br>P1208<br><br>RENTIER | C  | 322   | 4150  | 6150             | 1C          | 10300  |   |
| 586814                                    | 6256/52 HENRI JULIEN<br><br>JOHN STANLEY ABBOTT 65/100<br>NORMAN ABBOTT 35/100<br>/ ABBOTT WOOD PRODUCTS REGD -<br>6256 AVE HENRI JULIEN<br>25 H.P.<br>20 H.P. | MOTIVE POWER  | C  | ENT   | 500<br>400  | 500<br>400       | 1C          | 500<br>400   | 1955-56<br>Cent 143 (4-P.15)  |
| 586838                                    | 7756/54 STUART AVE<br><br>SABINA EIDENGER<br>WIFE S AS TO P OF<br>JOSEPH HARRY NIEUMAN<br>/ CALLED JAMES H NIEUMAN /<br>5170 DUROCHER                          | 634 P339<br>P338  | J  | 258   | 450   | 8050             | 1J          | 8500   |   |

ROLLE SUPPLEMENTAIRE D'EVALUATION DES IMMEUBLES POUR L'EXERCICE FINANCIER COMMENCANT LE 1<sup>ER</sup> MAI 1953  
 SUPPLEMENTARY VALUATION ROLL OF IMMOVABLE PROPERTY FOR THE FISCAL YEAR COMMENCING 1ST. MAY 1953

RUC  
STREET

QUARTIER  
WARD ST JEAN

ARRONDISSEMENT ELECTORAL  
ELECTORAL DISTRICT

| NO DE COMPTE<br>ACCOUNT NO. | EMPLACEMENT DE L'IMMEUBLE<br>LOCATION OF PROPERTY                                    | CADASTRE - SUBDIVISION                                   | ENTRETIEN DES<br>TROTTOIRS<br>POS DE FRONT   | VALEUR (DOLLARS SEULEMENT) - VALUE (DOLLARS ONLY) |   |                               |                                   | M<br>D<br>O<br>O | D<br>E<br>N<br>O<br>M<br>I<br>N<br>A<br>T<br>I<br>O<br>N | VALEUR POUR LA<br>TAXE SCOLAIRE<br>VALUE FOR<br>SCHOOL TAX | NO DE RESOLUTION<br>RESOLUTION NO. |
|-----------------------------|--|--|--|---|---|-------------------------------|-----------------------------------|------------------|--|--|------------------------------------|
|                             | NOM ET ADRESSE DU PROPRIETAIRE<br>NAME AND ADDRESS OF OWNER                          | OCCUPATION ET<br>AND DENOMINATION                        | MAINTENANCE OF<br>SIDEWALKS<br>FEET FRONTAGE | TERRAIN<br>LAND                                   | BATIMENTS<br>ET AUTRES ITEM<br>BUILDINGS<br>AND OTHER ITEMS | VALEUR EXEMPT<br>EXEMPT VALUE | VALEUR IMPOSABLE<br>TAXABLE VALUE |                  |  |  |                                    |
| 586839 ✓                    | 7117/19 ALEXANDRA<br><br>JOHN FRASER<br>263 BEAUMONT                                 | 11 P1636<br>P1637<br>MNFTR                               | C 189  | 350   | 2250  |                               | 2600                              | 1C               | 2600   |  |                                    |
| 586850                      | 6568 SOUL ST LAURENT<br><br>ROSARIO ST GERMAIN<br>1540 BERNARD OUEST                 | 11 P1170<br>P1169<br>AGENT MNFTR                         | C 45   | 4050  | 9950  |                               | 14000                             | 1C               | 14000  |  |                                    |
| 586852                      | LOT BIRNAM<br><br>LUIGI FERRI<br>MARGUERITE CHIAPPA<br>SON EPSE C EN B<br>7539 BERRI | 633 P427<br>CORDONNIER                                   | C 6  | 70  |   |                               | 70                                | 1C               | 70   |  |                                    |
| 586853                      | 1096/92 ANVERS<br><br>SUZAN RAABER WID OF<br>JOHN SCHWAN<br>1092 ANVERS              | 633 497-2<br>498-2<br>499-P2<br>497-1<br>498-1<br>499-P1 | C  | 700   | 10800   |                               | 11500                             | 2C               | 11500  |  |                                    |
| 586861<br>(voir plus bas)   | 6525 Waverly<br>Goodman and George Condette.<br>88 H. P.                             | Motive Power   | N  |   | 1760  |                               | 1760                              | N                | 1760   | Cert. 141<br>(20-853)                                      |                                    |
| 586862                      | COMPTE ANNULE<br><br>CE COMPTE N EXISTE PLUS   |  |  |   |   |                               |                                   |                  |  |  |                                    |

ROLE SUPPLEMENTAIRE D'ÉVALUATION DES IMMEUBLES POUR L'EXERCICE FINANCIER COMMENÇANT LE 1<sup>ER</sup> MAI 1953  
 SUPPLEMENTARY VALUATION ROLL OF IMMOVABLE PROPERTY FOR THE FISCAL YEAR COMMENCING 1ST. MAY 1953

| NO DE COMPTE<br>ACCOUNT NO. | EMPLACEMENT DE L'IMMEUBLE<br>LOCATION OF PROPERTY  | CADASTRE - SUBDIVISION<br>OCCUPATION ET<br>AND DÉNOMINATION | ENTRETIEN DES<br>TROTOIRS<br>POS DE FRONT<br>MAINTENANCE OF<br>SIDEWALKS<br>FEET FRONTAGE | VALEUR (DOLLARS SEULEMENT) - VALUE (DOLLARS ONLY) |   |                                |                                   | E<br>D<br>O<br>O<br>U | VALEUR POUR LA<br>TAXE SCOLAIRE<br>VALUE FOR<br>SCHOOL TAX | NO DE RÉSOLUTION<br>RESOLUTION NO.<br>NO DE CERTIFICAT<br>CERTIFICATE NO. |
|-----------------------------|--|---|---|---|---|--------------------------------|-----------------------------------|-----------------------|--|---|
|                             |  |   |   | TERRAIN<br>LAND                                   | BÂTIMENTS<br>ET AUTRES ITEM<br>BUILDINGS<br>AND OTHER ITEMS | VALEUR EXEMPTÉ<br>EXEMPT VALUE | VALEUR IMPOSABLE<br>TAXABLE VALUE |                       |  |   |
| 586872                      | 6921/31 HUTCHISON<br><br>JOSEPH SERRE<br>50 JEAN TALON   | 641 3-147<br>3-P-148<br>RENTIER                             | C 45  | 1400  | 12600   |                                | 14000                             | 1C                    | 14000  |   |
| 586873                      | 6933/39 HUTCHISON<br><br>TANYA GRIGORENKO<br>WIFE S AS TO P OF<br>ROSTYSLAW ZEREBECKY.<br>6087 DUROCHER  | 641 3-P-148<br>3-149<br>PAINTER                             | N 30  | 950   | 5350  |                                | 6300                              | 1N                    | 6300   |   |
| 586875                      | 6221/23 ALMA<br><br>OVILA MAINVILLE<br>6368 AVE DE CHATEAUBRIAND   | 10 951<br>MARCHAND  | C 32  | 1100  | 2400  |                                | 3500                              | 1C                    | 3500   |   |
| 586879                      | 6301 PARK AVE<br><br>REDIFFUSION INC<br><br>BÂTIMENTS 79 700<br>VOIES PÉRIÉES 1 000<br>TOTAL 80 700<br><i>Occupation du Domaine Public<br/>pour fins privées</i> | P351<br><br>N   |   | 25300   | 80700   |                                | 106000                            | 6N                    | 106000   |   |
| 586884                      | COMPTÉ ANNULÉ<br><br>COMPTÉ ANNULÉ<br>CE COMPTÉ N EXISTE PLUS  | <i>une 456.26<br/>- autre 36.50<br/>total 492.76</i>        |   |   |   |                                |                                   |                       |  |   |
| 586888                      | 6345 CLARK<br><br>IGNAC ERSEK<br>736 DES SEIGNEURS<br>VINCENTY WENDOLSKI<br>4504 CIRCLE ROAD   | 11 P1118<br>LABORER<br>LABORER                              | C 164   | 550   | 2250  |                                | 2800                              | 1C                    | 2800   |   |

*1554/55  
cont 150  
(19/10/52)*

ROLE SUPPLEMENTAIRE D'ÉVALUATION DES IMMEUBLES POUR L'EXERCICE FINANCIER COMMENÇANT LE 1<sup>ER</sup> MAI 1953  
 SUPPLEMENTARY VALUATION ROLL OF IMMOVABLE PROPERTY FOR THE FISCAL YEAR COMMENCING 1ST. MAY 1953

RUE  
STREET

QUARTIER  
WARD ST JEAN

ARRONDISSEMENT ÉLECTORAL  
ELECTORAL DISTRICT

| NO DE COMPTE<br>ACCOUNT NO. | EMPLACEMENT DE L'IMMEUBLE<br>LOCATION OF PROPERTY<br>NOM ET ADRESSE DU PROPRIÉTAIRE<br>NAME AND ADDRESS OF OWNER | CADASTRE - SUBDIVISION<br>OCCUPATION ET<br>AND DÉNOMINATION | ENTRETIEN DES<br>TROTOIRS<br>PDS DE FRONT<br>MAINTENANCE OF<br>SIDEWALKS<br>FEET FRONTAGE | VALEUR (DOLLARS SEULEMENT) - VALUE (DOLLARS ONLY) |   |                                |                                   | S<br>U<br>O<br>U | D<br>O<br>M<br>I<br>N<br>I<br>C<br>A<br>T<br>I<br>O<br>N | VALEUR POUR LA<br>TAXE SCOLAIRE<br>VALUE FOR<br>SCHOOL TAX | NO DE RÉOLUTION<br>RESOLUTION NO.<br>NO DE CERTIFICAT<br>CERTIFICATE NO. |
|-----------------------------|--|---|---|---|---|--------------------------------|-----------------------------------|------------------|--|--|--|
|                             |  |   |   | TERRAIN<br>LAND                                   | BÂTIMENTS<br>ET AUTRES ÎTCS<br>BUILDINGS<br>AND OTHER ITEMS | VALEUR EXEMPTÉ<br>EXEMPT VALUE | VALEUR IMPOSABLE<br>TAXABLE VALUE |                  |  |  |  |
| 586889                      | 6347/51 CLARK<br>MARIELE DE REPENTIGNY<br>168 BELLECHASSE EST  | 11 P1118<br>C   | 165   | 550   | 2250  |                                | 2800                              | 1                | C  | 2800   |  |
| 586901                      | 61 BELANGER EST<br>MURRAY YANOW<br>3285 RIDGEWOOD AVE  | 10 1133-2<br>1134-2<br>L                                    | 435   | 1500  | 3500  |                                | 5000                              | 1                | J  | 5000   |  |
| 586905                      | 8134 AVE QUÉBES<br>RODOLPHE LECOMTE<br>5783 DE BORDEAUX  | 638 978<br>C  | 25  | 270   | 13730   |                                | 14000                             | 1                | C  | 14000  |  |
| 586906                      | 8132/28 AVE QUÉBES<br>YOLANDE LEGAULT<br>5033 AVE DES ÉRABLES  | 638 977<br>C  | 25  | 270   | 13730   |                                | 14000                             | 1                | C  | 14000  |  |
| 586911                      | 7547 AVE BLOOMFIELD<br>LILY E PROULX<br>8876 BERRI   | 637 618<br>P619<br>C  | 257   | 550   | 13700   |                                | 14250                             | 1                | C  | 14250  |  |
| 586922                      | 6707/13 ALMA<br>GIUSEPPE VINCELLI<br>143 MOZART AVE  | 10 1757<br>C  | 102   | 1200  | 3450  |                                | 4650                              | 1                | C  | 4650   |  |
| 586932                      | 7565 BLOOMFIELD AVE<br>CECILE ST LOUIS<br>EDSE S DE S DE<br>ROGER BERNIER<br>985 BLVD GRAHAM                     | 637 P621<br>C   | 252   | 550   | 13700   |                                | 14250                             | 1                | C  | 14250  |  |

ROLE SUPPLEMENTAIRE D'ÉVALUATION DES IMMEUBLES POUR L'EXERCICE FINANCIER COMMENÇANT LE 1<sup>ER</sup> MAI 1953  
 SUPPLEMENTARY VALUATION ROLL OF IMMOVABLE PROPERTY FOR THE FISCAL YEAR COMMENCING 1<sup>ST</sup>. MAY 1953

RUE  
STREET

QUARTER  
WARD ST JEAN

ARRONDISSEMENT ÉLECTORAL  
ELECTORAL DISTRICT

| NO DE COMPTE<br>ACCOUNT NO. | EMPLACEMENT DE L'IMMEUBLE<br>LOCATION OF PROPERTY   | CADASTRE - SUBDIVISION<br>OCCUPATION ET<br>AND DÉNOMINATION | ENTRETIEN DES<br>TROTTOIRS<br>POS DE FRONT<br>MAINTENANCE OF<br>SIDEWALKS<br>FEET FRONTAGE | VALEUR (DOLLARS SEULEMENT) - VALUE (DOLLARS ONLY) |   |                                |                                   | TERRAIN<br>LAND | BÂTIMENTS<br>ET AUTRES ITEM<br>BUILDINGS<br>AND OTHER ITEMS | VALEUR EXEMPTÉ<br>EXEMPT VALUE | VALEUR IMPOSABLE<br>TAXABLE VALUE | NO DE RÉSOLUTION<br>RESOLUTION NO. | NO DE CERTIFICAT<br>CERTIFICATE NO. |
|-----------------------------|---|---|--|---|---|--------------------------------|-----------------------------------|-----------------|---|--------------------------------|-----------------------------------|------------------------------------|-------------------------------------|
|                             |   |   |  | TERRAIN<br>LAND                                   | BÂTIMENTS<br>ET AUTRES ITEM<br>BUILDINGS<br>AND OTHER ITEMS | VALEUR EXEMPTÉ<br>EXEMPT VALUE | VALEUR IMPOSABLE<br>TAXABLE VALUE |                 |   |                                |                                   |                                    |                                     |
| 586937                      | 8440/38 AVE QUERBES<br><br>FRANK KRUMP<br>3428 COLONIAL<br>VERONIKA KERTESZ<br>HIS WIFE S AS TO P                             | 638 P1164<br>P1163<br>LABORER                               | 25   | 270   | 7560  |                                | 7830                              |                 |   | 1C                             | 7830                              |                                    |                                     |
| 586940                      | 8422/20 AVE QUERBES<br><br>ROSE CHERNOFSKY KNOWN AS<br>ROSE CHERNOFF<br>WIFE S AS TO P OF<br>HARRY SELINSKY<br>6537 MARQUETTE | 638 P1161<br>P1160<br>TAILOR                                | 25   | 270   | 7560  |                                | 7830                              |                 |   | 1J                             | 7830                              |                                    |                                     |
| 586941                      | LOT AVE QUERBES<br><br>ROSE CHERNOFSKY KNOWN AS<br>ROSE CHERNOFF<br>WIFE S AS TO P OF<br>HARRY SELINSKY<br>6537 MARQUETTE     | 638 P1160<br>TAILOR   | 17   | 270   |   |                                | 270                               |                 |   | 1J                             | 270                               |                                    |                                     |
| 586944                      | 8554 AVE CHAMPAGNEUR<br><br>HERBERT EDWARD PIPES<br>LILLIAN HELEN PIPES<br>8554 CHAMPAGNEUR                                   | 637 1769<br>ADVERTISER<br>STENOGRAPHER                      | 44.4   | 500   | 4080  |                                | 4580                              |                 |   | 1P                             | 4580                              |                                    |                                     |
| 586947                      | 8520 AVE CHAMPAGNEUR<br><br>LEN POWELL<br>8520 AVE CHAMPAGNEUR  | 637 1772<br>PRINTER   | 41.3   | 500   | 4100  |                                | 4600                              |                 |   | 1P                             | 4600                              |                                    |                                     |
| 586948                      | 8510 AVE CHAMPAGNEUR<br><br>EVA KELLS<br>6757B ST DENIS   | 637 1773<br>C   | 43.3   | 500   | 4100  |                                | 4600                              |                 |   | 1C                             | 4600                              |                                    |                                     |

RÔLE SUPPLÉMENTAIRE D'ÉVALUATION DES IMMEUBLES POUR L'EXERCICE FINANCIER COMMENÇANT LE 1<sup>ER</sup> MAI 1953  
 SUPPLEMENTARY VALUATION ROLL OF IMMOVABLE PROPERTY FOR THE FISCAL YEAR COMMENCING 1ST. MAY 1953

RUE  
STREET

QUARTIER  
WARD  
ST JEAN

ARRONDISSEMENT ÉLECTORAL  
ELECTORAL DISTRICT

| NO DE COMPTE<br>ACCOUNT NO. | EMPLACEMENT DE L'IMMEUBLE<br>LOCATION OF PROPERTY                         | CADASTRE - SUBDIVISION<br>OCCUPATION ET<br>AND DÉSIGNATION | ENTRETIEN DES<br>TROTOIRS<br>PDS DE FRONT     | VALEUR (DOLLARS SEULEMENT) -- VALUE (DOLLARS ONLY) |  |                                |                                   | C<br>C<br>C<br>C<br>C<br>C<br>C<br>C<br>C<br>C<br>C | E<br>E<br>E<br>E<br>E<br>E<br>E<br>E<br>E<br>E<br>E | VALEUR POUR LA<br>TAXE SCOLAIRE<br>VALUE FOR<br>SCHOOL TAX | NO DE RÉOLUTION<br>RESOLUTION NO.<br><br>NO DE CERTIFICAT<br>CERTIFICATE NO. |
|-----------------------------|---|--|---|--|--|--------------------------------|-----------------------------------|---|---|--|--|
|                             | NOM ET ADRESSE DU PROPRIÉTAIRE<br>NAME AND ADDRESS OF OWNER               |  | MMAINTENANCE OF<br>SIDEWALKS<br>FEET FRONTAGE | TERRAIN<br>LAND                                    | BÂTIMENTS<br>ET AUTRES<br>BUILdings<br>AND OTHER ITEMS | VALEUR EXEMPTÉ<br>EXEMPT VALUE | VALEUR IMPOSABLE<br>TAXABLE VALUE |   |   |  |  |
| 586950                      | 8509 AVE CHAMPAGNEUR<br>LINDSAY MC GILL<br>10947 HENEALT<br>MONTREAL NORD | 637 1739<br>AIRMAN   | P 44  | 500  | 3100   |                                | 3600                              |   | 1P  | 3600   |  |
| 586952                      | 8523 AVE CHAMPAGNEUR<br>RALPH JOSEPH PRENOVEAU<br>8523 AVE CHAMPAGNEUR    | 657 1741<br>HEAT TREATER                                   | C 401   | 450  | 3550   |                                | 4000                              |   | 1C  | 4000   |  |
| 586956                      | 8553 AVE CHAMPAGNEUR<br>JOHN B EVANS<br>8553 AVE CHAMPAGNEUR              | 637 1745<br>CLERK  | P 40  | 450  | 3090   |                                | 3540                              |   | 1P  | 3540   |  |
| 586961                      | 8611 AVE CHAMPAGNEUR<br>KARL DREYER<br>8611 AVE CHAMPAGNEUR               | 637 1750<br>TILEMAN  | P 416   | 450  | 3150   |                                | 3600                              |   | 1P  | 3600   |  |
| 586963                      | 8627 AVE CHAMPAGNEUR<br>MICHAEL EMMETT DUMBELL<br>8627 AVE CHAMPAGNEUR    | 637 1752<br>SALESMAN                                       | C 402   | 450  | 4080   |                                | 4530                              |   | 1C  | 4530   |  |
| 586964                      | 8631 AVE CHAMPAGNEUR<br>HAROLD K ROSS<br>8631 AVE CHAMPAGNEUR             | 637 1753<br>SALES REPT.                                    | P 405   | 450  | 3650   |                                | 4100                              |   | 1P  | 4100   |  |
| 586965                      | 8635 AVE CHAMPAGNEUR<br>HENRY STEVENSON<br>8635 AVE CHAMPAGNEUR           | 637 1754<br>SALES REPT.                                    | P 403   | 450  | 3650   |                                | 4100                              |   | 1P  | 4100   |  |

ROLE SUPPLEMENTAIRE D'ÉVALUATION DES IMMEUBLES POUR L'EXERCICE FINANCIER COMMENÇANT LE 1<sup>ER</sup> MAI 1953  
 SUPPLEMENTARY VALUATION ROLL OF IMMOVABLE PROPERTY FOR THE FISCAL YEAR COMMENCING 1ST. MAY 1953

RUE STREET: ST JEAN  
 QUARTIER WARD: ST JEAN  
 ARRONDISSEMENT ÉLECTORAL ELECTORAL DISTRICT

| NO DE COMPTE<br>ACCOUNT NO. | EMPLACEMENT DE L'IMMEUBLE<br>LOCATION OF PROPERTY<br>NOM ET ADRESSE DU PROPRIÉTAIRE<br>NAME AND ADDRESS OF OWNER | CADASTRE - SUBDIVISION<br>OCCUPATION ET /<br>AND DÉNOMINATION | ENTRETIEN DES<br>TROTTOIRS<br>PDS DE FRONT<br>MAINTENANCE OF<br>SIDEWALKS<br>FEET FRONTAGE | VALEUR (DOLLARS SEULEMENT) - VALUE (DOLLARS ONLY) |   |                                |                                   | PROTÈGE<br>SIDEWALKS | E<br>D<br>O<br>U | DÉSIGNATION | VALEUR POUR LA<br>TAXE SCOLAIRE<br>VALUE FOR<br>SCHOOL TAX | NO DE RÉOLUTION<br>RESOLUTION NO.<br>NO DE CERTIFICAT<br>CERTIFICATE NO. |
|-----------------------------|--|---|--|---|---|--------------------------------|-----------------------------------|----------------------|------------------|-------------|--|--|
|                             |  |   |  | TERRAIN<br>LAND                                   | BÂTIMENTS<br>ET AUTRES ITEM<br>BUILDINGS<br>AND OTHER ITEMS | VALEUR EXEMPTÉ<br>EXEMPT VALUE | VALEUR IMPOSABLE<br>TAXABLE VALUE |                      |                  |             |  |  |
| 586969                      | 8681 AVE CHAMPAGNEUR<br>EDMOND LOWE<br>8681 AVE CHAMPAGNEUR  | 637 1758<br>SUPERVISOR  | 412  | 450   | 4080  |                                | 4530                              |                      | 1C               | 4530        |  |  |
| 586970                      | 8695 AVE CHAMPAGNEUR<br>JOHN H GARNIS<br>1260 BEAUCLERK  | 637 1759<br>TECHNICIAN  | 40   | 400   | 3170  |                                | 3570                              |                      | 1P               | 3570        |  |  |
| 586976                      | 8660 BLOOMFIELD AVE<br>NICK BORKO<br>8660 BLOOMFIELD   | 637 1717<br>N   | 389  | 400   | 3600  |                                | 4000                              |                      | 1N               | 4000        |  |  |
| 586978                      | 8644 BLOOMFIELD AVE<br>GEORGE H GABRIELSON<br>8644 BLOOMFIELD AVE  | 637 1719<br>OPERATOR  | 387  | 400   | 3600  |                                | 4000                              |                      | 1P               | 4000        |  |  |
| 586979                      | 8640 BLOOMFIELD AVE<br>KIMIYO SAKAMOTO<br>WIFE S A TO P OF<br>KINJI HAYAKAWA<br>4626 COLONIAL                    | 637 1720<br>P   | 39   | 400   | 3600  |                                | 4000                              |                      | 1N               | 4000        | Act 117<br>13-1-55   |  |
| 586980                      | 8634 BLOOMFIELD AVE<br>ALLEN EDWARD SEARS<br>8634 BLOOMFIELD AVE   | 637 1721<br>C   | 386  | 400   | 3000  |                                | 3400                              |                      | 1C               | 3400        |  |  |
| 586982                      | 8622 BLOOMFIELD AVE<br>CHARLES C GRANDIN<br>8622 BLOOMFIELD AVE  | 637 1723<br>FOREMAN   | 387  | 400   | 3000  |                                | 3400                              |                      | 1P               | 3400        | Act 632-3-<br>(22-3-57)                                    |  |



ROLE SUPPLEMENTAIRE D'ÉVALUATION DES IMMEUBLES POUR L'EXERCICE FINANCIER COMMENÇANT LE 1<sup>ER</sup> MAI 1953  
 SUPPLEMENTARY VALUATION ROLL OF IMMOVABLE PROPERTY FOR THE FISCAL YEAR COMMENCING 1ST. MAY 1953

| NO DE COMPTE<br>ACCOUNT NO. | EMPLACEMENT DE L'IMMEUBLE<br>LOCATION OF PROPERTY                | CADASTRE - SUBDIVISION   | ENTRETIEN DES<br>TROTTOIRS<br>POS DE FRONT<br>MAINTENANCE OF<br>SIDEWALKS<br>FEET FRONTAGE | VALEUR (DOLLARS SEULEMENT) -- VALUE (DOLLARS ONLY) |  | PROFONDEUR<br>DE L'IMMEUBLE | E<br>D<br>O<br>O<br>U | DÉSIGNATION | VALEUR POUR LA<br>TAXE SCOLAIRE<br>VALUE FOR<br>SCHOOL TAX | NO DE RÉOLUTION<br>RESOLUTION NO.<br>NO DE CERTIFICAT<br>CERTIFICATE NO. |
|-----------------------------|--|--------------------------|--|--|--|-----------------------------|-----------------------|-------------|--|--|
|                             |  |                          |  | TERRAIN<br>LAND                                    | BÂTIMENTS<br>ET AUTRES<br>BÂTIMENTS<br>AND OTHER ITEMS |                             |                       |             |  |  |
| 586986                      | 8500 BLOOMFIELD AVE<br>WILLIAM C ALFORD<br>8500 BLOOMFIELD AVE   | 637 1727<br>PLUMBER      | P 387  | 400  | 3600   |                             |                       | 1P          | 4000   |  |
| 586988                      | 8580 BLOOMFIELD AVE<br>WILLIAM BOLTON<br>8580 BLOOMFIELD AVE     | 637 1729<br>RECEIVER     | P 383  | 400  | 3000   |                             |                       | 1P          | 3400   |  |
| 586989                      | 8574 BLOOMFIELD AVE<br>ALBERT ALLEN MAYO<br>8574 BLOOMFIELD AVE  | 637 1730<br>RECEIVER     | P 391  | 400  | 3000   |                             |                       | 1P          | 3400   | Book 1726/1730<br>(6/10/53)  |
| 586991                      | 8544 BLOOMFIELD AVE<br>HENRY LAVIGNE<br>8544 BLOOMFIELD AVE      | 637 1732<br>ELECTRICIEN  | C 387  | 400  | 3600   |                             |                       | 1C          | 4000   |  |
| 586992                      | 8532 BLOOMFIELD AVE<br>WESLEY A CHERGWIN<br>8532 BLOOMFIELD AVE  | 637 1733<br>CIVIL EMP    | C 387  | 400  | 3500   |                             |                       | 1C          | 3900   |  |
| 586994                      | 8512 BLOOMFIELD AVE<br>HAROLD F SIMPSON<br>8512 BLOOMFIELD       | 637 1735                 | C 396  | 400  | 3500   |                             |                       | 1C          | 3900   |  |
| 586997                      | 8501 BLOOMFIELD AVE<br>ARTHUR R GRIFFITHS<br>8501 BLOOMFIELD AVE | 637 1688<br>BELL TEL EMP | P 44   | 550  | 4050   |                             |                       | 1P          | 4600   |  |

ROLE SUPPLEMENTAIRE D'ÉVALUATION DES IMMEUBLES POUR L'EXERCICE FINANCIER COMMENÇANT LE 1<sup>ER</sup> MAI 1953  
 SUPPLEMENTARY VALUATION ROLL OF IMMOVABLE PROPERTY FOR THE FISCAL YEAR COMMENCING 1ST. MAY 1953

RUE  
STREET

QUARTIER  
WARD  
ST JEAN

ARRONDISSEMENT ÉLECTORAL  
ELECTORAL DISTRICT

| NO DE COMPTE<br>ACCOUNT NO. | EMPLACEMENT DE L'IMMEUBLE<br>LOCATION OF PROPERTY<br><br>NOM ET ADRESSE DU PROPRIÉTAIRE<br>NAME AND ADDRESS OF OWNER | CADASTRE - SUBDIVISION<br><br>OCCUPATION ET<br>AND DENOMINATION | ENTRETIEN DES<br>TROTOIRS<br>PDS DE FRONT<br><br>MAINTENANCE OF<br>SIDEWALKS<br>FEET FRONTAGE | VALEUR (DOLLARS SEULEMENT) - VALUE (DOLLARS ONLY) |   |                                |                                   | E<br>D<br>O<br>O<br>U | D<br>E<br>N<br>O<br>M<br>I<br>N<br>A<br>T<br>I<br>O<br>N | VALEUR POUR LA<br>TAXE SCOLAIRE<br>VALUE FOR<br>SCHOOL TAX | NO DE RÉSOLUTION<br>RESOLUTION NO.<br><br>NO DE CERTIFICAT<br>CERTIFICATE NO. |
|-----------------------------|--|---|---|---|---|--------------------------------|-----------------------------------|-----------------------|--|--|---|
|                             |  |   |   | TERRAIN<br>LAND                                   | BÂTIMENTS<br>ET AUTRES ITEM<br>BUILDINGS<br>AND OTHER ITEMS | VALEUR EXEMPTÉ<br>EXEMPT VALUE | VALEUR IMPOSABLE<br>TAXABLE VALUE |                       |  |  |   |
| 586998                      | 8507 BLOOMFIELD AVE<br><br>JOSEPH KUKULSKY<br>6660 CARTIER   | 637 1689<br><br>MACHINE OP                                      | C 44  | 500   | 4000  |                                | 4500                              | 1C                    | 4500   |  |   |
| 586999                      | 8511 BLOOMFIELD AVE<br><br>EDWIN BOULTON<br>8511 BLOOMFIELD AVE  | 637 1690<br><br>MECHANIC  | P 412   | 450   | 3650  |                                | 4100                              | 1P                    | 4100   |  |   |
|                             |  |   |   | 141730  | 588800  | 220880                         | 509650                            |                       | 1043547  |  |   |

ROLE SUPPLEMENTAIRE D'ÉVALUATION DES IMMOBILES POUR L'EXERCICE FINANCIER COMMENÇANT LE 1ER MAI 1953  
 SUPPLEMENTARY VALUATION ROLL OF IMMOVABLE PROPERTY FOR THE FISCAL YEAR COMMENCING 1ST. MAY 1953

RUE  
STREET

QUARTIER  
WARD  
ST JEAN

ARRONDISSEMENT ÉLECTORAL  
ELECTORAL DISTRICT

| NO DE COMPTE<br>ACCOUNT NO. | EMPLACEMENT DE L'IMMEUBLE<br>LOCATION OF PROPERTY   | CADASTRE - SUBDIVISION            |   | ENTRETIEN DES<br>TROTTOIRS<br>POS DE FRONT | VALEUR (DOLLARS SEULEMENT) -- VALUE (DOLLARS ONLY)        |                                |                                   |              | FRACTIONS<br>DECIMALES | U<br>D<br>O<br>C | VALEUR POUR LA<br>TAXE SCOLAIRE<br>VALUE FOR<br>SCHOOL TAX | NO DE RÉOLUTION<br>RESOLUTION NO.<br><br>NO DE CERTIFICAT<br>CERTIFICATE NO. |
|-----------------------------|---|-----------------------------------|---|--|---|--------------------------------|-----------------------------------|--------------|------------------------|------------------|--|--|
|                             | NOM ET ADRESSE DU PROPRIÉTAIRE<br>NAME AND ADDRESS OF OWNER   | OCCUPATION ET<br>AND DÉNOMINATION | MANTENANCE OF<br>SIDEWALKS<br>FEET FRONTAGE | TERRAIN<br>LAND                            | BÂTIMENTS<br>ET AUTRES<br>BUILDINGS<br>AND OTHER<br>ITEMS | VALEUR EXEMPTÉ<br>EXEMPT VALUE | VALEUR IMPOSABLE<br>TAXABLE VALUE | DÉNOMINATION |                        |                  |  |  |
| 587000                      | 8525 BLOOMFIELD AVE<br><br>REGINA BRISHAW<br>WIFE S AS TO P OF<br>MATTHEW E MC CORMICK<br>8525 AVE BLOOMFIELD | 637 1691                          | C   | 412  | 450   | 3650                           | 4100                              | 1C           |                        | 4100             |  |  |
| 587001                      | 8533 BLOOMFIELD AVE<br><br>ALBERT V STONE<br>8533 AVE BLOOMFIELD  | 637 1692                          | C   | 412  | 450   | 3550                           | 4000                              | 1C           |                        | 4000             |  |  |
| 587004                      | 8571 BLOOMFIELD AVE<br><br>REGINALD THOMAS HAYNES<br>8571 BLOOMFIELD AVE                                      | 637 1695                          | P   | 412  | 450   | 3550                           | 4000                              | 1P           |                        | 4000             |  |  |
| 587005                      | 8581 BLOOMFIELD AVE<br><br>GEORGE ALEXANDER WELLS<br>8581 BLOOMFIELD AVE                                      | 637 1696                          | C   | 412  | 450   | 3650                           | 4100                              | 1C           |                        | 4100             |  |  |
| 587006                      | 8595 BLOOMFIELD AVE<br><br>JOHN BOYLE<br>8595 BLOOMFIELD  | 637 P1697                         | C   | 362  | 400   | 3700                           | 4100                              | 1C           |                        | 4100             |  |  |
| 587008                      | 8615 BLOOMFIELD AVE<br><br>ROBERT IMRIC<br>8615 BLOOMFIELD AVE  | 637 1699                          | P   | 394  | 400   | 3000                           | 3400                              | 1P           |                        | 3400             |  |  |
| 587010                      | 8629 BLOOMFIELD AVE<br><br>RONALD PATTERSON<br>8629 BLOOMFIELD AVE  | 637 1701                          | P   | 395  | 400   | 3600                           | 4000                              | 1P           |                        | 4000             |  |  |

ROLE SUPPLEMENTAIRE D'ÉVALUATION DES IMMEUBLES POUR L'EXERCICE FINANCIER COMMENÇANT LE 1<sup>ER</sup> MAI 1953  
 SUPPLEMENTARY VALUATION ROLL OF IMMOVABLE PROPERTY FOR THE FISCAL YEAR COMMENCING 1ST. MAY 1953

RUE  
STREET

QUARTIER  
WARD ST JEAN

ARRONDISSEMENT ÉLECTORAL  
ELECTORAL DISTRICT

| NO DE COMPTE<br>ACCOUNT NO. | EMPLACEMENT DE L'IMMEUBLE<br>LOCATION OF PROPERTY                     | CADASTRE - SUBDIVISION            | ENTRETIEN DES<br>TROTTOIRS<br>POS DE FRONT   | VALEUR (DOLLARS SEULEMENT) - VALUE (DOLLARS ONLY) |   |                                |                                   | TERRAINS<br>SUBDIVISIONS | E<br>O<br>O<br>U | DÉNOMINATION | VALEUR POUR LA<br>TAXE SCOLAIRE<br>VALUE FOR<br>SCHOOL TAX | NO DE RÉOLUTION<br>RESOLUTION NO.<br><br>NO DE CERTIFICAT<br>CERTIFICATE NO. |
|-----------------------------|---|-----------------------------------|--|---|---|--------------------------------|-----------------------------------|--------------------------|------------------|--------------|--|--|
|                             | NOM ET ADRESSE DU PROPRIÉTAIRE<br>NAME AND ADDRESS OF OWNER           | OCCUPATION ET<br>AND DÉNOMINATION | MAINTENANCE OF<br>SIDEWALKS<br>FEET FRONTAGE | TERRAIN<br>LAND                                   | BÂTIMENTS<br>ET AUTRES ITEM<br>BUILDINGS<br>AND OTHER ITEMS | VALEUR EXEMPTÉ<br>EXEMPT VALUE | VALEUR IMPOSABLE<br>TAXABLE VALUE |                          |                  |              |  |  |
| 587011                      | 8633 BLOOMFIELD AVE<br><br>JOHN ROBERT GUIHAN<br>8633 BLOOMFIELD AVE  | 637 1702                          | P 39.4                                       | 400   | 3600  |                                | 4000                              |                          | 1P               | 4000         |  |  |
| 587012                      | 8639 BLOOMFIELD AVE<br><br>DOUGLAS WILLIAMSON<br>8639 AVE BLOOMFIELD  | 637 1703                          | P 39.5                                       | 400   | 3500  |                                | 3900                              |                          | 1P               | 3900         | but 21<br>4/4/53   |  |
| 587013                      | 8645 BLOOMFIELD AVE<br><br>LOUIS PHILIPPE DERY<br>841 CHAMPAGNEUR     | 637 1704                          | C 39.4                                       | 400   | 3500  |                                | 3900                              |                          | 1C               | 3900         |  |  |
| 587017                      | 8671 BLOOMFIELD AVE<br><br>LIONEL E SWEENEY<br>6529 JEANNE MANCE      | 637 1708                          | C 39.5                                       | 400   | 3600  |                                | 4000                              |                          | 1C               | 4000         |  |  |
| 587018                      | 8675 BLOOMFIELD AVE<br><br>PETER JOSEF HEUSER<br>8675 BLOOMFIELD AVE  | 637 1709                          | P 39.5                                       | 400   | 3600  |                                | 4000                              |                          | 1P               | 4000         |  |  |
| 587020                      | 8691 BLOOMFIELD AVE<br><br>JOHN MAC FARLANE<br>6966 BLOOMFIELD AVE    | 637 1711                          | C 39.2                                       | 400   | 3000  |                                | 3400                              |                          | 1C               | 3400         |  |  |
| 587026                      | 8660 AVE DE L'ÉPÉE<br><br>PERCIVAL JAMES WILSON<br>8660 AVE DE L'ÉPÉE | 637 1672                          | P 41   | 350   | 3550  |                                | 3900                              |                          | 1P               | 3900         |  |  |

ROLE SUPPLEMENTAIRE D'ÉVALUATION DES IMMEUBLES POUR L'EXERCICE FINANCIER COMMENCANT LE 1<sup>ER</sup> MAI 1953  
 SUPPLEMENTARY VALUATION ROLL OF IMMOVABLE PROPERTY FOR THE FISCAL YEAR COMMENCING 1ST. MAY 1953

RUE  
STREET

QUARTIER  
WARD  
ST JEAN

ARRONDISSEMENT ÉLECTORAL  
ELECTORAL DISTRICT

| NO DE COMPTE<br>ACCOUNT NO. | EMPLACEMENT DE L'IMMEUBLE<br>LOCATION OF PROPERTY   | CADASTRE - SUBDIVISION<br>OCCUPATION ET<br>AND DÉNOMINATION | ENTRETIEN DES<br>TROTTOIRS<br>POS DE FRONT<br>MAINTENANCE OF<br>SIDEWALKS<br>FEET FRONTAGE | VALEUR (DOLLARS SEULEMENT) - VALUE (DOLLARS ONLY) |  | TROTTOIRS<br>SIDEWALKS | E<br>D<br>O<br>C<br>C<br>U | DÉNOMINATION | VALEUR POUR LA<br>TAXE SCOLAIRE<br>VALUE FOR<br>SCHOL TAX | NO DE RÉSOLUTION<br>RESOLUTION NO.<br>NO DE CERTIFICAT<br>CERTIFICATE NO. |
|-----------------------------|---|---|--|---|--|------------------------|----------------------------|--------------|---|---|
|                             |   |   |  | TERRAIN<br>LAND                                   | BÂTIMENTS<br>ET AUTRES ITEM<br>BUILDINGS<br>AND OTHER<br>ITEMS |                        |                            |              |   |   |
| 587027                      | 8654 AVE DE L'ÉPÉE<br>BERTRAM DATES<br>8654 AVE DE L'ÉPÉE   | 637 1673<br>STOCKKEEPER                                     | C 411  | 350   | 3550   |                        |                            | 1C           | 3900  |   |
| 587034                      | 8570 AVE DE L'ÉPÉE<br>ALLAN RUSSELL EDWARDS<br>8570 AVE DE L'ÉPÉE   | 637 1680<br>C N R EMP                                       | P 411  | 350   | 3650   |                        |                            | 1P           | 4000  |   |
| 587035                      | 8558 AVE DE L'ÉPÉE<br>JAMES BROWN<br>1504 GOHIER  | 637 1681<br>SUPERVISOR                                      | P 411  | 350   | 3100   |                        |                            | 1P           | 3450  |   |
| 587038                      | 8522 AVE DE L'ÉPÉE<br>REGINALD WILLIAM STEER<br>8522 AVE DE L'ÉPÉE  | 637 1684<br>STOCK KEEPER                                    | P 411  | 350   | 3550   |                        |                            | 1P           | 3900  |   |
| 587040                      | 625 Howard<br>8508 AVE DE L'ÉPÉE<br>Louis Wash King<br>4430 Beaconsfield Ave<br>REUBEN BRADSHAW<br>262 PINE AVE OUEST | 637 1686<br>LETTERER  | C 44   | 400   | 102400<br>4100 (démol)<br>1955-56                              |                        |                            | 1C           | 102400<br>4500  | 1955-56<br>rent 429<br>(5-11-56)  |
| 587044                      | COMPTE ANNULÉ<br>COMPTE ANNULÉ<br>CE COMPTE N'EXISTE PLUS   |   |  |   |  |                        |                            |              |   |   |
| 587045                      | 6687 JEANNE MANCE<br>LONDON SPONGING INC<br>6687 JEANNE MANCE<br>11 1/4 H P   | MOTIVE POWER<br>ENT   | N  |   | N/A<br>220   |                        |                            | 5N           | N/A<br>220  | 195-155<br>N/A Act 439 (28/55)  |

ROLE SUPPLEMENTAIRE D'ÉVALUATION DES IMMEUBLES POUR L'EXERCICE FINANCIER COMMENÇANT LE 1<sup>ER</sup> MAI 1953  
 SUPPLEMENTARY VALUATION ROLL OF IMMOVABLE PROPERTY FOR THE FISCAL YEAR COMMENCING 1ST. MAY 1953

| NO DE COMPTE<br>ACCOUNT NO.                              | EMPLACEMENT DE L'IMMEUBLE<br>LOCATION OF PROPERTY   | CADASTRE - SUBDIVISION<br>OCCUPATION ET<br>AND DÉNOMINATION | ENTRETIEN DES<br>TROTTOIRS<br>PDS DE FRONT<br>MAINTENANCE OF<br>SIDEWALKS<br>FEET FRONTAGE | VALEUR (DOLLARS SEULEMENT) - VALUE (DOLLARS ONLY) |   |                                |                                   | C<br>CODE      | D<br>DÉNOMINATION | VALEUR POUR LA<br>TAXE SCOLAIRE<br>VALUE FOR<br>SCHOOL TAX | NO DE RÉSOLUTION<br>RESOLUTION NO.<br>NO DE CERTIFICAT<br>CERTIFICATE NO. |
|--|---|---|--|---|---|--------------------------------|-----------------------------------|----------------|-------------------|--|---|
|  |   |   |  | TERRAIN<br>LAND                                   | BÂTIMENTS<br>ET AUTRES ÎTMS<br>BUILDINGS<br>AND OTHER ITEMS | VALEUR EXEMPTÉ<br>EXEMPT VALUE | VALEUR IMPOSABLE<br>TAXABLE VALUE |                |                   |  |   |
| 587058<br><i>Voir Role Supp.<br/>See Supp. Roll 1954</i> | 7040 BIRNAM<br>FRANCESCO GRILLI<br>7040 BIRNAM  | 633 761<br>FOREMAN  | C 415  | 550   | 3550  |                                | 4100                              | 1C             | 4100              |  |   |
| 587060   | 7020 BIRNAM<br>WILLIAM DONALD WALLACE<br>7020 BIRNAM  | 633 759<br>ELECTRO<br>PLATER                                | C 415  | 550   | 3650  |                                | 4200                              | 1C             | 4200              |  |   |
| 587067   | 7077 BIRNAM<br>JOSEPH HENRI RAYMOND GAGNE<br>7077 BIRNAM                                      | 633 763<br>PHOTOGRAPHER                                     | C 45   | 550   | 3000  |                                | 3550                              | 1C             | 3550              |  |   |
| 587075<br><i>Voir Role Supp.<br/>See Supp. Roll 1954</i> | 6980 WISEMAN AVE<br>HELEN GAYBBA WIFE S AS TO P<br>OF JOSEPH EDWARD PURDY<br>6980 WISEMAN AVE | 634 799<br>SALESMAN   | <i>P</i><br>C 422  | 550   | 3650  |                                | 4200                              | <i>P</i><br>1C | 4200              | <i>Bot. 522<br/>(26/2/54)</i>                              |   |
| 587076<br><i>Voir Role Supp.<br/>See Supp. Roll 1954</i> | 6970 WISEMAN AVE<br>ISSIE SHERMAN<br>6970 WISEMAN AVE   | 634 798<br>SHIPPER  | J 413  | 550   | 3550  |                                | 4100                              | 1J             | 4100              |  |   |
| 587077   | 6960 WISEMAN AVE<br>JACQUELINE THORO WID OF<br>WILLIAM GARRETT<br>6960 AVE WISEMAN            | 634 797   | P 417  | 550   | 3650  |                                | 4200                              | 1P             | 4200              |  |   |
| 587080   | 6920 WISEMAN AVE<br>GEORGE PERCY POWELL<br>7026 BLOOMFIELD                                    | 634 794   | P 417  | 550   | 3050  |                                | 3600                              | 1P             | 3600              |  |   |

ROLE SUPPLEMENTAIRE D'EVALUATION DES IMMEUBLES POUR L'EXERCICE FINANCIER COMMENCANT LE 1ER MAI 1953  
 SUPPLEMENTARY VALUATION ROLL OF IMMOVABLE PROPERTY FOR THE FISCAL YEAR COMMENCING 1ST. MAY 1953

RUE  
STREET

QUARTIER  
WARD ST JEAN

ARRONDISSEMENT ELECTORAL  
ELECTORAL DISTRICT

| NO DE COMPTE<br>ACCOUNT NO. | EMPLACEMENT DE L'IMMEUBLE<br>LOCATION OF PROPERTY   | CADASTRE - SUBDIVISION  | ENTRETIEN DES<br>TROTTOIRS<br>POS DE FRONT<br>MAINTENANCE OF<br>SIDEWALKS<br>FEET FRONTAGE | VALEUR (DOLLARS SEULEMENT) - VALUE (DOLLARS ONLY) |   | VALEUR EXEMPT<br>EXEMPT VALUE | VALEUR IMPOSABLE<br>TAXABLE VALUE | C | D | VALEUR POUR LA<br>TAXE SCOLAIRE<br>VALUE FOR<br>SCHOOL TAX | NO DE RESOLUTION<br>RESOLUTION NO.<br>NO DE CERTIFICAT<br>CERTIFICATE NO. |
|-----------------------------|---|---|--|---|---|-------------------------------|-----------------------------------|---|---|--|---|
|                             |   |   |  | TERRAIN<br>LAND                                   | BATIMENTS<br>ET AUTRES ITEM<br>BUILDINGS<br>AND OTHER ITEMS |                               |                                   |   |   |  |   |
| 587081                      | 6925 WISEMAN AVE<br><br>JOSEPH ERNEST BRIN<br>1434 CRESCENT   | 636 868<br><br>TELEGRAPHISTE                                      | C 397  | 700   | 4050  |                               | 4750                              | 1 | C | 4750   |   |
| 587082                      | 6937 WISEMAN AVE<br><br>WILLIAM ARTHUR JEFFERIES<br>6937 WISEMAN AVE  | 636 869<br><br>CONSTABLE  | P 405  | 700   | 4150  |                               | 4850                              | 1 | P | 4850   |   |
| 587085                      | 6965 WISEMAN AVE<br><br>MATTHEW DODDS<br>6965 WISEMAN AVE   | 636 872<br><br>PAINT TESTER                                       | C 404  | 700   | 3550  |                               | 4250                              | 1 | C | 4250   |   |
| 587087                      | 6965 AVE D OUTREMONT<br><br>WILLIAM JINKINSON<br>CHARLES SIM<br>2176 STE CATHERINE OUEST                      | 636 874<br><br>DE LA<br>637 1775<br>STOCKKEEPER<br>GUARD<br>APT 6 | P 395  | 850   | 3650  |                               | 4500                              | 1 | P | 4500   |   |
| 587088                      | 6971 AVE D OUTREMONT<br><br>AGNES GRAHAM CURRIE<br>WIDOW OF<br>RALPH SUTHERLAND WOODS<br>6971 AVE D OUTREMONT | 636 875<br><br>DE LA<br>637 1775                                  | P 395  | 850   | 3550  |                               | 4400                              | 1 | P | 4400   |   |

ROLE SUPPLEMENTAIRE D'ÉVALUATION DES IMMEUBLES POUR L'EXERCICE FINANCIER COMMENÇANT LE 1<sup>ER</sup> MAI 1953  
 SUPPLEMENTARY VALUATION ROLL OF IMMOVABLE PROPERTY FOR THE FISCAL YEAR COMMENCING 1ST. MAY 1953

RUE  
STREET

QUARTIER  
WARD ST JEAN

ARRONDISSEMENT ÉLECTORAL  
ELECTORAL DISTRICT

| NO DE COMPTE<br>ACCOUNT NO. | EMPLACEMENT DE L'IMMEUBLE<br>LOCATION OF PROPERTY  | CADASTRE - SUBDIVISION<br>OCCUPATION ET<br>AND DÉNOMINATION      | ENTRETIEN DES<br>TROTTOIRS<br>MDS DE FRONT<br>MAINTENANCE OF<br>SIDEWALKS<br>FEET FRONTAGE | VALEUR (DOLLARS SEULEMENT) - VALUE (DOLLARS ONLY) |   |                                |                                   | VITTOIRES<br>SIDEWALKS | E<br>D<br>O<br>O<br>U | DÉNOMINATION   | VALEUR POUR LA<br>TAXE SCOLAIRE<br>VALUE FOR<br>SCHOOL TAX | NO DE RÉSOLUTION<br>RESOLUTION NO.<br>NO DE CERTIFICAT<br>CERTIFICATE NO. |
|-----------------------------|--|--|--|---|---|--------------------------------|-----------------------------------|------------------------|-----------------------|----------------|--|---|
|                             |  |  |  | TERRAIN<br>LAND                                   | BÂTIMENTS<br>ET AUTRES ITEM<br>BUILDINGS<br>AND OTHER ITEMS | VALEUR EXEMPTÉ<br>EXEMPT VALUE | VALEUR IMPOSABLE<br>TAXABLE VALUE |                        |                       |                |  |   |
| 587090                      | 6983 AVE D OUTREMONT<br><br>FREDERICK USHER<br>7000 AVE D OUTREMONT  | 636 877<br>DE LA<br>637 1778<br>MANAGER                          | P 395  | 850   | 3550  |                                | 4400                              |                        | 1P                    | 4400           |  |   |
| 587098                      | 8120 AVE QUERBES<br><br>PAUL EMILE GELLY<br>8120 AVE QUERBES   | 638 P976<br>INSPECTEUR   | C 182  | 200   | 12000   |                                | 12200                             |                        | 1C                    | 12200          |  |   |
| 587100                      | <i>7995 Querbes<br/>47084 Ogilvy</i><br>LOT OGILVY AVE   | 638 353-1<br>DE LA<br>638 352-1<br>DE LA<br>638 351-1<br>MANAGER | N 159  | 2250  | 107450  |                                | 107450<br>2250                    |                        | 1N                    | 107450<br>2250 | CERT. No. 53/124<br>(5-5-53)                               |   |
| 587101                      | LOT OGILVY AVE<br><br>LAWRENCE BALINSKY 1/3<br>5490 AVE LAVOIE<br>LOUIS LAVUT 1/3<br>5480 AVE LAVOIE<br>FRANK PERLINI 1/3<br>5838 HADLEY | 638 353-2<br>DE LA<br>638 352-2<br>DE LA<br>638 351-2<br>MANAGER | N 40   | 950   |   |                                | 950                               |                        | 1N                    | 950            |  |   |

Wdr 204 Supp  
See Supp. Roll 1054



ROLE SUPPLEMENTAIRE D'ÉVALUATION DES IMMEUBLES POUR L'EXERCICE FINANCIER COMMENÇANT LE 1<sup>ER</sup> MAI 1953  
 SUPPLEMENTARY VALUATION ROLL OF IMMOVABLE PROPERTY FOR THE FISCAL YEAR COMMENCING 1ST. MAY 1953

RUE  
STREET

QUARTIER  
WARD  
ST JEAN

ARRONDISSEMENT ÉLECTORAL  
ELECTORAL DISTRICT

| NO DE COMPTE<br>ACCOUNT NO. | EMPLACEMENT DE L'IMMEUBLE<br>LOCATION OF PROPERTY  | CADASTRE - SUBDIVISION                           | ENTRETIEN DES<br>TROTTOIRS<br>POS DE FRONT   | VALEUR (DOLLARS SEULEMENT) - VALUE (DOLLARS ONLY) |   | VALEUR EXEMPTÉ<br>EXEMPT VALUE | VALEUR IMPOSABLE<br>TAXABLE VALUE | FACTORY<br>SIDEWALKS | E<br>D<br>O<br>C | DÉSIGNATION | VALEUR POUR LA<br>TAXE SCOLAIRE<br>VALUE FOR<br>SCHOOL TAX | NO DE RÉOLUTION<br>RESOLUTION NO.<br><br>NO DE CERTIFICAT<br>CERTIFICATE NO. |
|-----------------------------|--|--|--|---|---|--------------------------------|-----------------------------------|----------------------|------------------|-------------|--|--|
|                             | NOM ET ADRESSE DU PROPRIÉTAIRE<br>NAME AND ADDRESS OF OWNER                              | OCCUPATION ET<br>AND DÉNOMINATION                | MAINTENANCE OF<br>SIDEWALKS<br>FEET FRONTAGE | TERRAIN<br>LAND                                   | BÂTIMENTS<br>ET AUTRES ITEM<br>BUILDINGS<br>AND OTHER ITEMS |                                |                                   |                      |                  |             |  |  |
| 587 102                     | 931 JEAN TALON OUEST<br>7202/04 STUART AVE   | 634 P131<br>DE LA<br>P132<br>DE LA<br>P133       |  |   |   |                                |                                   |                      |                  |             |  |  |
|                             | AGELIKE DESTONIS<br>WIFE S AS TO P OF<br>CHRISTOS STAMATELOS<br>4825 STE CATHERINE OUEST | MERCHANT   | N 1051                                       | 1550  | 19450   |                                | 21000                             |                      |                  | 1N          | 21000  |  |
| 587 103                     | 945/55 JEAN TALON OUEST  | 634 P131<br>DE LA<br>P132<br>DE LA<br>P133       |  |   |   |                                |                                   |                      |                  |             |  |  |
|                             | MARIE MARCANTORIATOS VVE DE<br>DENNIS TEMOTHEATOS<br>7202 AVE STUART                     |  | N 499  | 1850  | 20950   |                                | 22800                             |                      |                  | 1N          | 22800  |  |
| 587 105                     | LOT BOUL CREMAZIE  | 634 P768<br>P769<br>P770<br>P771<br>P772<br>P773 |  |   |   |                                |                                   |                      |                  |             |  |  |
|                             | LA CITE DE MONTREAL<br>TERRAIN RESERVE POUR<br>ELARGISSEMENT DU<br>BOUL CREMAZIE         |  | E  | 400   |   | 400                            |                                   |                      |                  | 99E         | 400  |  |

City Role 1953  
2nd Edition 1955

4-2412-10M-D-52-49846

ROLE SUPPLEMENTAIRE D'ÉVALUATION DES IMMEUBLES POUR L'EXERCICE FINANCIER COMMENÇANT LE 1<sup>ER</sup> MAI 1953  
 SUPPLEMENTARY VALUATION ROLL OF IMMOVABLE PROPERTY FOR THE FISCAL YEAR COMMENCING 1ST. MAY 1953

RUE  
STREET

QUARTIER  
WARD ST JEAN

ARRONDISSEMENT ÉLECTORAL  
ELECTORAL DISTRICT

| NO DE COMPTE<br>ACCOUNT NO.  | EMPLACEMENT DE L'IMMEUBLE<br>LOCATION OF PROPERTY  | CADASTRE - SUBDIVISION  | ENTRAÏEN DES<br>TROTTOIRS<br>RDS DE FRONT    | VALEUR (DOLLARS SEULEMENT) - VALUE (DOLLARS ONLY) |   |                                |                                   | E<br>O<br>O<br>C<br>U<br>E<br>D<br>E<br>N<br>O<br>M<br>I<br>N<br>A<br>T<br>I<br>O<br>N | VALEUR POUR LA<br>TAXE SCOLAIRE<br>VALUE FOR<br>SCHOOL TAX | NO DE RÉSOLUTION<br>RESOLUTION NO.<br><br>NO DE CERTIFICAT<br>CERTIFICATE NO. |
|--|--|---|--|---|---|--------------------------------|-----------------------------------|--|--|---|
|  | NOM ET ADRESSE DU PROPRIÉTAIRE<br>NAME AND ADDRESS OF OWNER  | OCCUPATION ET<br>DÉNOMINATION                                 | MAINTENANCE OF<br>SIDEWALKS<br>FEET FRONTAGE | TERRAIN<br>LAND                                   | BÂTIMENTS<br>ET AUTRES ÎTCH<br>BUILDINGS<br>AND OTHER ITEMS | VALEUR EXEMPTÉ<br>EXEMPT VALUE | VALEUR IMPOSABLE<br>TAXABLE VALUE |  |  |   |
| 587106<br><br>Voir Note Supp.<br>See Supp. Roll 1955   | LOT BOUL CREMAZIE<br><br>REBECCA SCHNEIDER WID OF<br>JOHN YONAH BLOCK<br>3300 AVE TROIE ART 5<br>BOUL CREMAZIE HOM 31/7/29 | 636 P859<br>P860<br>P861                                      | E  | 250   |   | 250                            |                                   | 97E  | 250  |   |
| 587107<br><br>Voir Note Supp.<br>See Supp. Roll 1955   | LOT BOUL CREMAZIE<br><br>LA CITE DE MONTREAL<br>BOUL CREMAZIE HOM 31/7/29  | 536 P858<br>P857  | E  | 200   |   | 200                            |                                   | 99E  | 200  |   |
| 587108<br><br>Voir Note Supp.<br>See Supp. Roll 1954<br><br>Voir Note Supp.<br>See Supp. Roll 1955 | 8282/80 BIRNAM<br><br>FRANK RUPNICK<br>416 MONMOUTH<br>TOWN OF MONT ROYAL  | 633 P502<br>OE LA<br>P501<br>OE LA<br>P500<br>OE LA<br>499-PI | BC   | 500   | 15200   |                                | 15700                             | 2A   | 15700<br><br>2007 307<br>(21-9-53)                         |   |

ROLE SUPPLEMENTAIRE D'EVALUATION DES IMMEUBLES POUR L'EXERCICE FINANCIER COMMENCANT LE 1ER MAI 1953  
 SUPPLEMENTARY VALUATION ROLL OF IMMOVABLE PROPERTY FOR THE FISCAL YEAR COMMENCING 1ST. MAY 1953

RUE  
STREET

QUARTIER  
WARD ST JEAN

ARRONDISSEMENT ÉLECTORAL  
ELECTORAL DISTRICT

| NO DE COMPTE<br>ACCOUNT NO. | EMPLACEMENT DE L'IMMEUBLE<br>LOCATION OF PROPERTY           | CADASTRE - SUBDIVISION  | ENTRETIEN DES<br>TROTTOIRS<br>POS DE FRONT   | VALEUR (DOLLARS SEULEMENT) - VALUE (DOLLARS ONLY) |   |                                |                                   | D<br>E<br>N<br>O<br>M<br>I<br>N<br>A<br>T<br>I<br>O<br>N | VALEUR POUR LA<br>TAXE SCOLAIRE<br>VALUE FOR<br>SCHOOL TAX | NO DE RÉSOLUTION<br>RESOLUTION NO.<br>NO DE CERTIFICAT<br>CERTIFICATE NO. |
|-----------------------------|---|---|--|---|---|--------------------------------|-----------------------------------|--|--|---|
|                             | NOM ET ADRESSE DU PROPRIÉTAIRE<br>NAME AND ADDRESS OF OWNER | OCCUPATION ET<br>DÉNOMINATION<br>AND DENOMINATION                       | MAINTENANCE OF<br>SIDEWALKS<br>FEET FRONTAGE | TERRAIN<br>LAND                                   | BÂTIMENTS<br>ET AUTRES ITEX<br>BUILDINGS<br>AND OTHER ITEMS | VALEUR EXEMPTÉ<br>EXEMPT VALUE | VALEUR IMPOSABLE<br>TAXABLE VALUE |  |  |   |
| 587 109                     | 8274/76 BIRNAM  | 633 P502<br>DE LA<br>P501<br>DE LA<br>P500<br>DE LA<br>499-P1<br>499-P2 |  | 400   | 15200   |                                | 15600                             | 2C   | 15600  |   |
|                             | PAUL RADY<br>8276 BIRNAM                                    | TOOL MAKER  |  |   |   |                                |                                   |  |  |   |
| 587 110                     | COMPTE ANNULE<br>COMPTE ANNULE<br>VOIR COMPTE 581153        |   |  |   |   |                                |                                   |  |  |   |
| 587 111                     | 7236/34 WISEMAN AVE   | 634 P105  |  | 243   | 300   | 3400                           | 3700                              | 1P   | 3700   |   |
|                             | ROBERT MARTLAND<br>7234 WISEMAN                             | MECHANIC  |  |   |   |                                |                                   |  |  |   |
| 587 112                     | 6750 HUTCHISON  | POUVOIR MOTEUR  |  |   |   | 400                            | 400                               | 5N   | 400  |   |
|                             | CON ART STUDIOS LTD<br>20 H P                               |   |  |   |   |                                |                                   |  |  |   |
| 587 113                     | 7005/07 STUART AVE  | 634 50  |  | 25  | 300   | 10000                          | 10300                             | 1P   | 10300  |   |
|                             | JOHN BURDICK / ALIEN /<br>526 OGILVY AVE                    | CARPENTER   |  |   |   |                                |                                   |  |  |   |
| 587 114                     | 7009/11 STUART AVE  | 634 51  |  | 25  | 300   | 8000                           | 8300                              | 1P   | 8300   |   |
|                             | JOHN BURDICK / ALIEN /<br>526 OGILVY AVE                    | CARPENTER   |  |   |   |                                |                                   |  |  |   |

SUPPLEMENTARY VALUATION ROLL OF IMMOVABLE PROPERTY FOR THE FISCAL YEAR COMMENCING 1ST. MAY 1953

RUE  
STREET

QUARTIER  
WARD  
**ST JEAN**

ARRONDISSEMENT ELECTORAL  
ELECTORAL DISTRICT

| NO DE COMPTE<br>ACCOUNT NO.                              | EMPLACEMENT DE L'IMMEUBLE<br>LOCATION OF PROPERTY                                    | CADASTRE - SUBDIVISION                 | ENTRETIEN DES<br>TROTTOIRS<br>PDS DE FRONT  | VALEUR (DOLLARS SEULEMENT) - VALUE (DOLLARS ONLY) |   | VALEUR EXEMPT<br>EXEMPT VALUE | VALEUR IMPOSABLE<br>TAXABLE VALUE | C<br>CODE | VALEUR POUR LA<br>TAXE SCOLAIRE<br>VALUE FOR<br>SCHOOL TAX | NO DE RESOLUTION<br>RESOLUTION NO.<br><br>NO DE CERTIFICAT<br>CERTIFICATE NO. |
|--|--|--|---|---|---|-------------------------------|-----------------------------------|-----------|--|---|
|  | NOM ET ADRESSE DU PROPRIETAIRE<br>NAME AND ADDRESS OF OWNER                          | OCCUPATION ET<br>AND DENOMINATION      | MANTENANCE OF<br>SIDEWALKS<br>FEET FRONTAGE | TERRAIN<br>LAND                                   | BATIMENTS<br>ET AUTRES ITEM<br>BUILDINGS<br>AND OTHER ITEMS |                               |                                   |           |  |   |
| 587115<br><i>Vols Role Supp. 1954<br/>Ser Supp. Roll</i> | 7450 BIRNAM<br><br>DIMITRI MASLOWSKI<br>7458 BIRNAM                                  | 633 186<br><br>CARPENTER               | C 25  | 300   | 16000   |                               | 16000<br>300                      | 1C        | 16000<br>300   | RES. No. 53/505<br>(25-6-53)  |
| 587116   | <i>8187/85</i><br>LOT BLOOMFIELD AVE<br><br>THEODORE KERNISKY<br>8218 BLOOMFIELD AVE | 637 1182<br><br>LABORER                | C 375                                       | 400   | 14000   |                               | 14000<br>400                      | 1C        | 14000<br>400   | RES. No. 53/6024<br>(15-1/4/55)   |
| 587117   | 6275 AVE CASGRAIN<br><br>HENRI PAQUIN<br>PAUL PAQUIN<br>7009 CHASOT APP 2            | 10 871<br><br>PAYSAGISTE<br>PAYSAGISTE | C 25  | 1000  | 6500  |                               | 7500                              | 1C        | 7500   |   |
| 587118   | 6279 AVE CASGRAIN<br><br>ROLAND DORE<br>6279 AVE CASGRAIN                            | 10 871-A<br><br>COMMIS                 | C 25  | 1000  | 3300  |                               | 4300                              | 1C        | 4300   |   |
| 587127   | <i>Voie folie 1636</i>   |  |   |   |   |                               |                                   |           |  |   |
|  |  |  |   | 28200   | 228220  | 850                           | 255570                            |           | 753430   |   |
|  |  |  |   | 1067370   | 7484500   | 479610                        | 8072260                           |           | 8551870  |   |
|  |  |  |   |   |   |                               |                                   |           |  |   |

COPIE CONFORME

*G. Z. Vermet*  
 CHEF ESTIMATEUR / CHIEF ASSESSOR  
 DATE 16 MAR 1953

ROLE SUPPLEMENTAIRE D'ÉVALUATION DES IMMEUBLES POUR L'EXERCICE FINANCIER COMMENÇANT LE 1<sup>ER</sup> MAI 1953  
 SUPPLEMENTARY VALUATION ROLL OF IMMOVABLE PROPERTY FOR THE FISCAL YEAR COMMENCING 1ST. MAY 1953

RUE  
STREET

QUARTIER  
WARD ST JEAN

ARRONDISSEMENT ÉLECTORAL  
ELECTORAL DISTRICT

| NO DE COMPTE<br>ACCOUNT NO. | EMPLACEMENT DE L'IMMEUBLE<br>LOCATION OF PROPERTY  | CADASTRE - SUBDIVISION<br>OCCUPATION ET<br>AND DÉNOMINATION | ENTRETIEN DES<br>TROTTOIRS<br>POS DE FRONT<br>MAINTENANCE OF<br>SIDEWALKS<br>POST FRONTAGE | VALEUR (DOLLARS SEULEMENT) - VALUE (DOLLARS ONLY) |   | VALEUR EXEMPTÉ<br>EXEMPT VALUE | VALEUR IMPOSABLE<br>TAXABLE VALUE | VALEUR POUR LA<br>TAXE SCOLAIRE<br>VALUE FOR<br>SCHOOL TAX | NO DE RÉOLUTION<br>RESOLUTION NO.<br>NO DE CERTIFICAT<br>CERTIFICATE NO. |
|-----------------------------|--|---|--|---|---|--------------------------------|-----------------------------------|--|--|
|                             |  |   |  | TERRAIN<br>LAND                                   | BÂTIMENTS<br>ET AUTRES ITCM<br>BUILDINGS<br>AND OTHER ITEMS |                                |                                   |  |  |
| 582323                      | LBT BLOOMFIELD AVE<br><br>LA COMMISSION DES ECOLES<br>CATHOLIQUES DE MONTREAL  | 637 622-2<br>RUELLE   | E 20   | 450   |   | 450                            |                                   | 450  | RES. No. 53/9352<br>(20-3-53)  |
| 582324                      | LBT BLOOMFIELD AVE<br><br>LA COMMISSION DES ECOLES<br>CATHOLIQUES DE MONTREAL  | 637 622-1<br>623-2<br>623-1                                 | E 326  | 750   |   | 750                            |                                   | 750  | RES. No. 53/4253<br>(20-3-53)  |
| 582344                      | LBT AVE QUERBES<br><br>Samuel Nestor<br>THEOBALD SMITH<br>6335 CARTIER   | 638 P1022<br>1023<br>P1024                                  | C 253  | 280   | 15730   | 15730<br>280                   |                                   | 15730<br>280   | RES. No. 53/4374<br>(3-2-53)<br>RES. No. 53/4301<br>(2-3-53)             |
| 582345                      | 8213 / 15 AVE QUERBES<br><br>JEAN PAUL FERDAIS<br>ST REMI CO NAPIERVILLE QUE   | 638 P1024   | C 246  | 270   | 7630  |                                | 7900                              | 7900   | RES. No. 53(7302<br>(18-3-53)  |
| <del>582383</del>           | <del>LBT BLAIR AVE</del><br><br><del>BRISCOLL LTD</del><br><del>171 VAN HORNE</del><br><del>BLAIR HOM 3-112/32</del> | <del>638 898</del><br><del>P899</del>                       | <del>N 29</del><br><del>E</del>  |   |   |                                |                                   |  |  |

VALUATION ROLL OF IMMOVABLE PROPERTIES FOR THE PERIOD COMMENCING MAY 1st 1951

RUE - STREET

QUARTIER - WARD

ARRONDISSEMENT ÉLECTORAL DISTRICT

| NO DE COMPTE<br>ACCOUNT NO.                          | EMPLACEMENT DE L'IMMEUBLE<br>LOCATION OF PROPERTY                                 | CADASTRE - SUBDIVISION            | ENTRETIEN DES<br>TROTTOIRS<br>POS. DE FRONT  | VALEUR (DOLLARS SEULEMENT) VALUE (DOLLARS ONLY) |   |                                | VOIES VALES<br>TROTTOIRS<br>SUELVAYS | CODE | VALEUR POUR LA<br>TAXE SCOLAIRE<br>VALUE FOR<br>SCHOOL TAX | RESOLUTION NO<br>CERTIFICAT<br>CERTIFICATE NO |
|--|---|-----------------------------------|--|---|---|--------------------------------|--------------------------------------|------|--|---|
|  | NOM ET ADRESSE DU PROPRIÉTAIRE<br>NAME AND ADDRESS OF OWNER                       | OCCUPATION ET<br>AND DÉNOMINATION | MAINTENANCE OF<br>SIDEWALKS<br>FEET FRONTAGE | TERRAIN<br>LAND                                 | BÂTIMENTS<br>ET AUTRES ITEM<br>BUILDINGS<br>AND OTHER ITEMS | VALEUR EXEMPTÉ<br>EXEMPT VALUE |                                      |      |  |   |
| 587127<br><br>Vote Rele Supp.<br>Ete Supp. Roll 1954 | 6670 Jeanne Mance<br><br>Gawna Printing<br>S. Abramowitz<br>S. Abramowitz         | Motivé Papier<br>1st C.V.         | J Ent  |   | 280   |                                |                                      | J    | 280  | but 148<br>(20-8-53)                          |
| 587128<br><br>Vote Rele Supp.<br>Ete Supp. Roll 1954 | 6560 Esplanade<br><br>Mme Folks Sterilized Sterpic Service<br>A.J. Steinberg + al | Motivé Papier<br>35 C.V.          | J Ent  |   | 700   |                                |                                      |      | 700  | but 149<br>(20-8-53)                          |
| 587129<br><br>Vote Rele Supp.<br>Ete Supp. Roll 1954 | 6560 Esplanade<br><br>McMeire Press Ltd   | Motivé Papier<br>10 C.V.          | N Ent  |   | 200   |                                |                                      |      | 200  | but 150<br>(20-8-53)                          |
| 587130<br><br>Vote Rele Supp.<br>Ete Supp. Roll 1954 | 7041 Avenue J<br><br>Suback Quilting Ltd  | Motivé Papier<br>5 C.V.           | N Ent  |   | 100   |                                |                                      |      | 100  | but 151<br>(20-8-53)                          |
| 587131<br><br>Vote Rele Supp.<br>Ete Supp. Roll 1954 | 7044 St Urbain<br><br>Ben Rose Sportswear Inc                                     | Motivé Papier<br>8 C.V.           | N Ent  |   | 160   |                                |                                      |      | 160  | but 152<br>(20-8-53)                          |

**1951-52-53-54-55**

**ROLE D'ÉVALUATION  
VALUATION ROLL**

---

**58**

**QUARTIER ST-JEAN WARD**

**SUPP. 1954-55**

1954



| RUE STREET               | QUARTIER WARD               | ARRONDISSEMENT ÉLECTORAL ELECTORAL DISTRICT | NO DE COMPTE ACCOUNT NO. | EMPLACEMENT DE L'IMMEUBLE LOCATION OF PROPERTY  | CADASTRE - SUBDIVISION        | ENTRETIEN DES TROTTOIRS PDS DE FRONT MAINTENANCE OF SIDEWALKS FEET FRONTAGE | VALEUR (DOLLARS SEULEMENT) - VALUE (DOLLARS ONLY)  |                              |                                | VALEUR POUR LA TAXE SCOLAIRE VALUE FOR SCHOOL TAX | NO DE RÉOLUTION RESOLUTION NO.<br>NO DE CERTIFICAT CERTIFICATE NO. |
|--------------------------|-----------------------------|---|--------------------------|---|-------------------------------|---|--|------------------------------|--------------------------------|---|--|
|                          |                             |   |                          | NOM ET ADRESSE DU PROPRIÉTAIRE NAME AND ADDRESS OF OWNER  | OCCUPATION-ET AND DÉSIGNATION | TERRAIN LAND  | BÂTIMENTS ET AUTRES ITEM BUILDINGS AND OTHER ITEMS | VALEUR EXEMPTÉE EXEMPT VALUE | VALEUR IMPOSABLE TAXABLE VALUE |   |  |
| 580006                   | 6939 MC EACHRAN             | 633 14-2                                    |                          | DAMIEN MARCYNISZYN<br>321B MARIE LOUISE   | 15<br>EMP C P R               | C 40  | 500  | 2400                         | 2900                           | 12C   | 2900   |
| 580009                   | 6953/55A MC EACHRAN AVE     | 633 17                                      |                          | VICTOR BOIRE<br>6955 MC EACHRAN   |                               | C 25  | 300  | 12200                        | 12500                          | 11C   | 12500 <i>Cont 165-166 (22-9-55)</i>                                |
| 580052                   | 7535 MC EACHRAN AVE         | 633 169<br>170<br>171                       |                          | LEONIDAS DEROME 1/2<br>ROGER TRUDEAU 1/2<br>204 COTE ST ANTOINE<br>WESTMOUNT<br>AIS ROGER TRUDEAU<br>660 STE CATHERINE OUEST CH 206 | PRETRE<br>COURTIER            | C 75  | 900  | 48100                        | 49000                          | 11C   | 49000  |
| <i>580053<br/>580054</i> | <i>Annulé - Voir 580052</i> |   |                          |   |                               |   |  |                              |                                |   |  |
| 580055                   | 7545 MC EACHRAN AVE         | 633 172<br>173<br>174                       |                          | LEONIDAS DEROME 1/2<br>ROGER TRUDEAU 1/2<br>204 COTE ST ANTOINE<br>WESTMOUNT<br>AIS ROGER TRUDEAU<br>660 STE CATHERINE OUEST CH 206 | PRETRE<br>COURTIER            | C 75  | 900  | 48100                        | 49000                          | 11C   | 49000  |
| <i>580056<br/>580057</i> | <i>Annulé - Voir 580055</i> |   |                          |   |                               |   |  |                              |                                |   |  |

ROLE SUPPLÉMENTAIRE D'ÉVALUATION DES IMMEUBLES POUR L'EXERCICE FINANCIER COMMENÇANT LE 1ER MAI 1954 - LOI 3-4 ELIZABETH II, CHAPITRE 52  
 SUPPLEMENTARY VALUATION ROLL OF IMMOVABLE PROPERTY FOR THE FISCAL YEAR COMMENCING 1ST. MAY 1954 - ACT 3-4 ELIZABETH II, CHAPTER 52

| NO DE COMPTE<br>ACCOUNT NO. | EMPLACEMENT DE L'IMMEUBLE<br>LOCATION OF PROPERTY<br>NOM ET ADRESSE DU PROPRIÉTAIRE<br>NAME AND ADDRESS OF OWNER        | CADASTRE - SUBDIVISION<br>OCCUPATION ET<br>AND DÉNOMINATION | ENTRETIEN DES<br>TROIS TOITS<br>POUR DE FRONT<br>MAINTENANCE OF<br>SIDEWALKS<br>FEET FRONTAGE | VALEUR (DOLLARS SEULEMENT) - VALUE (DOLLARS ONLY) |  |                                |                                   | PROFONDEUR<br>DE LA RUE<br>MÈTRES<br>FOOT | DÉNOMINATION | VALEUR POUR LA<br>TAXE SCOLAIRE<br>VALUE FOR<br>SCHOOL TAX | NO DE RÉOLUTION<br>RESOLUTION NO.<br>NO DE CERTIFICAT<br>CERTIFICATE NO. |
|-----------------------------|---|---|---|---|--|--------------------------------|-----------------------------------|---|--------------|--|--|
|                             |   |   |   | TERRAIN<br>LAND                                   | BÂTIMENTS<br>ET AUTRES<br>BÂTIMENTS<br>AND OTHER ITEMS | VALEUR EXEMPTÉ<br>EXEMPT VALUE | VALEUR IMPOSABLE<br>TAXABLE VALUE |   |              |  |  |
| 580058                      | 7539763 MC EACHRAN AVE<br>HYMAN KUTZIN<br>BESSIE WITROGEN<br>WIFE S AS TO P OF<br>MIKE KUTZIN<br>705 QUERBES AVE APT 12 | 633 175<br>FURRIER  | J 26  | 350   | 14650  |                                | 15000                             | 11J                                       | 15000        |  |  |
| 580071                      | 7769 MC EACHRAN AVE<br>MICHAEL BRZEZINSKI<br>7737 MC EACHRAN AVE  | 633 271<br>SHIPPER  | C 25  | 300   | 1100   |                                | 1400                              | 11C                                       | 1400         |  |  |
| 580072                      | LOT MC EACHRAN AVE<br>MICHAEL BRZEZINSKI<br>7737 MC EACHRAN AVE   | 633 272<br>SHIPPER  | C 25  | 300   |  |                                | 300                               | 11C                                       | 300          |  |  |
| 580073                      | 7781/83<br>LOT MC EACHRAN AVE<br>GREGOR ANCZUROWSKI<br>7571 STUART  | 633 273<br>BUILDER  | C 25  | 300   | 14000  |                                | 14000<br>300                      | 11C                                       | 14000<br>300 | ORRT. NO. 55/373<br>(31/5/55)                              |  |
| 580074                      | 7785/87<br>LOT MC EACHRAN AVE<br>GREGOR ANCZUROWSKI<br>7571 STUART  | 633 274<br>BUILDER  | C 25  | 300   | 14000  |                                | 14000<br>300                      | 11C                                       | 14000<br>300 | ORRT. NO. 55/378<br>(17/5/55)                              |  |
| 580079                      | 7817 MC EACHRAN AVE<br>PAUL STEMPKOWSKY<br>7777 AVE DE L EPEE   | 633 279<br>GARDENER   | C 25  | 300   | 2700   |                                | 3000                              | 11C                                       | 3000         |  |  |
| 580080                      | LOT MC EACHRAN AVE<br>PAUL STEMPKOWSKY<br>7777 AVE DE L EPEE  | 633 280<br>GARDENER   | C 25  | 300   |  |                                | 300                               | 11C                                       | 300          |  |  |

| RUE STREET               | QUARTIER WARD                                  | ARRONDISSEMENT ÉLECTORAL ELECTORAL DISTRICT                          | CADASTRE - SUBDIVISION           |                                       | ENTRETIEN DES TROTTOIRS POUR DE FRONT |   | VALEUR (DOLLARS SEULEMENT) - VALUE (DOLLARS ONLY) |                                |  |         | VALEUR POUR LA TAXE SCOLAIRE                      | NO DE RÉOLUTION RESOLUTION NO.     |
|--------------------------|--|--|----------------------------------|---------------------------------------|---------------------------------------|---|---|--------------------------------|--|---------|---|------------------------------------|
| NO DE COMPTE ACCOUNT NO. | EMPLACEMENT DE L'IMMEUBLE LOCATION OF PROPERTY | NOM ET ADRESSE DU PROPRIÉTAIRE NAME AND ADDRESS OF OWNER             | OCCUPATION ET / AND DENOMINATION | MANTENANCE OF SIDEWALKS PERT FRONTAGE | TERRAIN LAND                          | BÂTIMENTS ET AUTRES ÎTRES BUILDINGS AND OTHER ITEMS | VALEUR EXEMPTÉ EXEMPT VALUE                       | VALEUR IMPOSABLE TAXABLE VALUE | PROFONDEUR DE LA PARCELLE DEFRONTAGE DE LA PARCELLE DEFRONTAGE | W O O U | VALEUR POUR LA TAXE SCOLAIRE VALUE FOR SCHOOL TAX | NO DE CERTIFICAT - CERTIFICATE NO. |
| 580084                   | 7853/55 MC EACHRAN AVE                         | ALEXANDRE NAGY<br>7445 MC EACHRAN AVE                                | 633 284<br>CEMENT FINISHER       | P 25                                  | 300                                   | 11000   |   | 11300                          |  | 11P     | 11300   |                                    |
| 580085                   | 7915/19 MC EACHRAN AVE                         | OTTO ALBERT KRAUSI<br>7915 MC EACHRAN AVE                            | 633 354<br>355<br>TAXI OPERATOR  | P                                     | 600                                   | 19900   |   | 20500                          |  | 12P     | 20500   |                                    |
| 580086                   | <i>Compte annulé voir cpte 580085</i>          |  |                                  |                                       |                                       |   |   |                                |  |         |   |                                    |
| 580087                   | LOT MC EACHRAN AVE                             | JOHN SAWICKI<br>8050 BLOOMFIELD APT 1                                | 633 356<br>CHIEF                 | P                                     | 300                                   |   |   | 300                            |  | 12P     | 300   |                                    |
| 580088                   | LOT MC EACHRAN AVE                             | JOHN SAWICKI<br>8050 BLOOMFIELD APT 1                                | 633 357<br>CHIEF                 | P                                     | 300                                   |   |   | 300                            |  | 12P     | 300   |                                    |
| 580095                   | LOT MC EACHRAN AVE                             | ANNA NARAN<br>WIFE S AS TO P OF RALPH SILVERSTONE<br>7965 MC EACHRAN | 633 364<br>DENTIST               | J                                     | 300                                   |   |   | 300                            |  | 12J     | 300   |                                    |
| 580096                   | LOT MC EACHRAN AVE                             | ANNA NARAN<br>WIFE S AS TO P OF RALPH SILVERSTONE<br>7965 MC EACHRAN | 633 365<br>DENTIST               | J                                     | 300                                   |   |   | 300                            |  | 12J     | 300   |                                    |

RÔLE SUPPLÉMENTAIRE D'ÉVALUATION DES IMMEUBLES POUR L'EXERCICE FINANCIER COMMENÇANT LE 1<sup>ER</sup> MAI 1954 - LOT 3-4 ELIZABETH II, CHAPITRE 52  
 SUPPLEMENTARY VALUATION ROLL OF IMMOVABLE PROPERTY FOR THE FISCAL YEAR COMMENCING 1<sup>ST</sup> MAY 1954 - ACT 3-4 ELIZABETH II, CHAPTER 52

| RUE STREET               | QUARTIER WARD   | ARRONDISSEMENT ÉLECTORAL ELECTORAL DISTRICT | CADASTRE - SUBDIVISION         |                                  | VALEUR (DOLLARS SEULEMENT) - VALUE (DOLLARS ONLY) |  |                             |                                | ÉTAGE | DESIGNATION  | VALEUR POUR LA TAXE SCOLAIRE VALUE FOR SCHOOL TAX | NO DE RÉOLUTION RESOLUTION NO. |
|--------------------------|---|---|--------------------------------|----------------------------------|---|--|-----------------------------|--------------------------------|-------|--------------|---|--------------------------------|
| NO DE COMPTE ACCOUNT NO. | EMPLACEMENT DE L'IMMEUBLE LOCATION OF PROPERTY  |   | OCCUPATION BY AND DENOMINATION | MANTENANCE OF SIDEWALKS PAVEMENT | TERRAIN LAND                                      | BÂTIMENTS ET AUTRES ITEM BUILDINGS AND OTHER ITEMS | VALEUR EXEMPTÉ EXEMPT VALUE | VALEUR IMPOSABLE TAXABLE VALUE |       |              | NO DE CERTIFICAT CERTIFICATE NO.                  |                                |
| 580097                   | 8001<br>LOT MC EACHRAN AVE  |   | 633 366                        |                                  | 300   | 83100  |                             | 83100<br>300                   | 12P   | 83100<br>300 | DEBT. No. 55/6022<br>(12/4/55)                    |                                |
|                          | MARTIN HALUSKA<br>JOHN FERENC<br>MARTA SABLICA<br>WIFE S AS TO P OF<br>JOHN FERENC<br>3557 DUROCHER |   | UPHOLSTERER                    |                                  |   |  |                             |                                |       |              |   |                                |
| 580098                   | LOT MC EACHRAN AVE  |   | 633 367                        |                                  | 300   |  |                             | 300                            | 12P   | 300          |   |                                |
|                          | MARTIN HALUSKA<br>JOHN FERENC<br>MARTA SABLICA<br>WIFE S AS TO P OF<br>JOHN FERENC<br>3557 DUROCHER |   | UPHOLSTERER                    |                                  |   |  |                             |                                |       |              |   |                                |
| 580099                   | LOT MC EACHRAN AVE  |   | 333 368                        |                                  | 300   |  |                             | 300                            | 12P   | 300          |   |                                |
|                          | MARTIN HALUSKA<br>JOHN FERENC<br>MARTA SABLICA<br>WIFE S AS TO P OF<br>JOHN FERENC<br>3557 DUROCHER |   | UPHOLSTERER                    |                                  |   |  |                             |                                |       |              |   |                                |
| 580100                   | LOT MC EACHRAN AVE  |   | 633 369                        |                                  | 300   |  |                             | 300                            | 12P   | 300          |   |                                |
|                          | MARTIN HALUSKA<br>JOHN FERENC<br>MARTA SABLICA<br>WIFE S AS TO P OF<br>JOHN FERENC<br>3557 DUROCHER |   | UPHOLSTERER                    |                                  |   |  |                             |                                |       |              |   |                                |
| 580101                   | 8015/19 MC EACHRAN AVE  |   | 633 370<br>371                 |                                  | 600   | 21400  |                             | 22000                          | 12J   | 22000        |   |                                |
|                          | JACK SHIFFRIN<br>8017 MC EACHRAN AVE  |   | MCHT                           |                                  |   |  |                             |                                |       |              |   |                                |
| 580102                   | <i>Compte annulé voir compte 580101</i>   |   |                                |                                  |   |  |                             |                                |       |              |   |                                |

RÔLE SUPPLÉMENTAIRE D'ÉVALUATION DES IMMEUBLES POUR L'EXERCICE FINANCIER COMMENÇANT LE 1ER MAI 1954 - LOI 3-4 ELIZABETH II. CHAPITRE 52  
 SUPPLEMENTARY VALUATION ROLL OF IMMOVABLE PROPERTY FOR THE FISCAL YEAR COMMENCING 1ST. MAY 1954 - ACT 3-4 ELIZABETH II. CHAPTER 52

| RUE STREET | QUARTIER WARD | ARRONDISSEMENT ÉLECTORAL ELECTORAL DISTRICT | NO DE COMPTE ACCOUNT NO. | EMPLACEMENT DE L'IMMEUBLE LOCATION OF PROPERTY                                  | CADASTRE SUBDIVISION                        | ENTRETIEN DES TROTTOIRS POS DE FRONT MAINTENANCE OF SIDEWALKS FEET FRONTAGE | VALEUR (DOLLARS SEULEMENT) - VALUE (DOLLARS ONLY)  |                            | PROPORTION SUPPLÉMENTAIRE | W D O U | VALEUR POUR LA TAXE SCOLAIRE VALUE FOR SCHOOL TAX | NO DE RÉOLUTION RESOLUTION NO.<br>NO DE CERTIFICAT CERTIFICATE NO. |                                |
|------------|---------------|---|--------------------------|---|---|---|--|----------------------------|---------------------------|---------|---|--|--------------------------------|
|            |               |   |                          | NOM ET ADRESSE DU PROPRIÉTAIRE NAME AND ADDRESS OF OWNER                        | OCCUPATION ET DÉNOMINATION AND DENOMINATION | TERRAIN LAND  | BÂTIMENTS ET AUTRES ITEM BUILDINGS AND OTHER ITEMS | VALEUR EXEMPT EXEMPT VALUE |                           |         |   |  | VALEUR IMPOSABLE TAXABLE VALUE |
|            |               |   | 580103                   | 8025 MC EACHRAN AVE   | 633 372<br>373                              |   | 600  | 29400                      | 30000                     | 12C     | 30000   |  |                                |
|            |               |   |                          | STANLEY KARDASH<br>8025 MC EACHRAN APT 2  | SHIPPER                                     | C   |  |                            |                           |         |   |  |                                |
|            |               |   | 580104                   | <i>Compte annulé voir compte 580103</i>   |   |   |  |                            |                           |         |   |  |                                |
|            |               |   | 580109                   | LOT MC EACHRAN AVE  | 633 447                                     |   | 210  | 28980                      | 28980<br>210              | 12C     | 28980<br>210                                      | Cent 286<br>(14-9-56)  |                                |
|            |               |   |                          | ACHILLE BILLET<br>10310 BOUL D AUTEUIL  |   | C   |  |                            |                           |         |   |  |                                |
|            |               |   | 580110                   | LOT MC EACHRAN AVE  | 633 448                                     |   | 210  |                            | 210                       | 12C     | 210   |  |                                |
|            |               |   |                          | ACHILLE BILLET<br>10310 BOUL D AUTEUIL  |   | C   |  |                            |                           |         |   |  |                                |
|            |               |   | 580111                   | LOT MC EACHRAN AVE  | 633 449                                     |   | 210  | 28680                      | 28680<br>210              | 12C     | 28680<br>210                                      | Cent 289<br>(14-9-56)  |                                |
|            |               |   |                          | <i>Peter Ellings</i><br>ACHILLE BILLET<br>10310 BOUL D AUTEUIL                  |   | C   |  |                            |                           |         |   |  |                                |
|            |               |   | 580112                   | LOT MC EACHRAN AVE  | 633 450                                     |   | 210  |                            | 210                       | 12C     | 210   |  |                                |
|            |               |   |                          | ROLAND DROUIN<br>7861 BIRNAM  | ENTREPRENEUR                                | C   |  |                            |                           |         |   |  |                                |
|            |               |   | 580113                   | LOT MC EACHRAN AVE  | 633 451                                     |   | 210  | 28680                      | 28680<br>210              | 12C     | 28680<br>210                                      | Cent 292<br>(14-9-56)  |                                |
|            |               |   |                          | <i>Maurice Paradys et al</i><br>7807 Mc Eachran<br>ROLAND DROUIN<br>7861 BIRNAM | ENTREPRENEUR                                | C   |  |                            |                           |         |   |  |                                |
|            |               |   | 580114                   | LOT MC EACHRAN AVE  | 633 452                                     |   | 210  |                            | 210                       | 12C     | 210   |  |                                |
|            |               |   |                          | ACHILLE BILLET<br>10310 BOUL D AUTEUIL  |   | C   |  |                            |                           |         |   |  |                                |

RÔLE SUPPLÉMENTAIRE D'ÉVALUATION DES IMMEUBLES POUR L'EXERCICE FINANCIER COMMENÇANT LE 1ER MAI 1954 - LOI 3-4 ELIZABETH II. CHAPITRE 52  
 SUPPLEMENTARY VALUATION ROLL OF IMMOVABLE PROPERTY FOR THE FISCAL YEAR COMMENCING 1ST. MAY 1954 - ACT 3-4 ELIZABETH II. CHAPTER 52

| NO DE COMPTE<br>ACCOUNT NO. | EMPLACEMENT DE L'IMMEUBLE<br>LOCATION OF PROPERTY<br>NOM ET ADRESSE DU PROPRIÉTAIRE<br>NAME AND ADDRESS OF OWNER                 | CADASTRE - SUBDIVISION           |     | ENTRETIEN DES<br>TROTTOIRS<br>POS DE FRONT<br>MAINTENANCE OF<br>SIDEWALKS<br>FEET FRONTAGE | VALEUR (DOLLARS SEULEMENT) - VALUE (DOLLARS ONLY) |   |                                |                                   | M<br>O<br>O<br>U    | VALEUR POUR LA<br>TAXE SCOLAIRE<br>VALUE FOR<br>SCHOOL TAX | NO DE RÉOLUTION<br>RESOLUTION NO.<br>NO DE CERTIFICAT<br>CERTIFICATE NO. |
|-----------------------------|--|----------------------------------|-----|--|---|---|--------------------------------|-----------------------------------|---------------------|--|--|
|                             |  | OCCUPATION ET<br>AND DÉSIGNATION |     |  | TERRAIN<br>LAND                                   | BÂTIMENTS<br>ET AUTRES ITEX<br>BUILDINGS<br>AND OTHER ITEMS | VALEUR EXEMPTÉ<br>EXEMPT VALUE | VALEUR IMPOSABLE<br>TAXABLE VALUE |                     |  |  |
| 580115                      | <sup>8155</sup><br>LOT MC EACHRAN AVE<br><i>Roland Drouin et al</i><br><sup>8539</sup><br>ACHILLE BILLET<br>10310 BOUL D AUTEUIL | 633                              | 453 | C  | 210   | <i>28680</i><br>210   | <i>28680</i><br>210            | 12C                               | <i>28680</i><br>210 | <i>cert 295</i><br><i>(14-9-56)</i>                        |  |
| 580116                      | LOT MC EACHRAN AVE<br>ACHILLE BILLET<br>10310 BLVD D AUTEUIL   | 633                              | 454 | C  | 210   |   | 210                            | 12C                               | 210                 |  |  |
| 580117                      | <sup>8165</sup><br>LOT MC EACHRAN AVE<br><i>Roland Drouin et al</i><br><sup>8584</sup><br>ACHILLE BILLET<br>10310 BOUL D AUTEUIL | 633                              | 455 | C  | 210   | <i>28880</i><br>210   | <i>28880</i><br>210            | 12C                               | <i>28880</i><br>210 | <i>cert 298</i><br><i>(14-9-56)</i>                        |  |
| 580118                      | LOT MC EACHRAN AVE<br>ACHILLE BILLET<br>10310 BOUL D AUTEUIL   | 633                              | 456 | C  | 210   |   | 210                            | 12C                               | 210                 |  |  |
| 580119                      | LOT MC EACHRAN AVE<br>ACHILLE BILLET<br>10310 BOUL D AUTEUIL   | 633                              | 457 | C  | 210   |   | 210                            | 12C                               | 210                 |  |  |
| 580120                      | LOT MC EACHRAN AVE<br>PETER KUSEMCHAK<br>905 ST ROCH APT 2   | 633                              | 458 | C  | 210   |   | 210                            | 12C                               | 210                 |  |  |
| 580121                      | <sup>8205</sup><br>LOT MC EACHRAN AVE<br>GEORGE PETRUCHYK<br>LABORER<br>8072 AVE DE L'ÉPÉE                                       | 633                              | 459 | C  | 210   | <i>38880</i><br>210   | <i>38880</i><br>210            | 12C                               | <i>38880</i><br>210 | <i>1955-56</i><br><i>cert 56/1054</i><br><i>(3-12-56)</i>  |  |

RUE  
STREET

QUARTIER  
WARD

ARRONDISSEMENT ELECTORAL  
ELECTORAL DISTRICT

| NO DE COMPTE<br>ACCOUNT NO. | EMPLACEMENT DE L'IMMEUBLE<br>LOCATION OF PROPERTY   | CADASTRE - SUBDIVISION                            |   | ENTRETIEN DES<br>TROTTOIRS<br>POS DE FRONT | VALEUR (DOLLARS SEULEMENT) - VALUE (DOLLARS ONLY)           |                                |                                   |  | PROTECTIONS<br>SIDEWALKS | E<br>D<br>O<br>C<br>U | DÉNOMINATION | VALEUR POUR LA<br>TAXE SCOLAIRE<br>VALUE FOR<br>SCHOOL TAX | NO DE RÉOLUTION<br>RESOLUTION NO.<br><br>NO DE CERTIFICAT<br>CERTIFICATE NO. |
|-----------------------------|---|---|---|--|---|--------------------------------|-----------------------------------|--|--------------------------|-----------------------|--------------|--|--|
|                             | NOM ET ADRESSE DU PROPRIÉTAIRE<br>NAME AND ADDRESS OF OWNER   | OCCUPATION ET<br>DÉNOMINATION<br>AND DÉNOMINATION | MANTENANCE OF<br>SIDEWALKS<br>FEET FRONTAGE | TERRAIN<br>LAND                            | BÂTIMENTS<br>ET AUTRES ITEM<br>BUILDINGS<br>AND OTHER ITEMS | VALEUR EXEMPTÉ<br>EXEMPT VALUE | VALEUR IMPOSABLE<br>TAXABLE VALUE |  |                          |                       |              |  |  |
| 580122                      | LOT MC EACHRAN AVE<br><br>GEORGE PETRUCHYK<br>8072 AVE DE L EPEE                                      | 633 460   |   |  | 210   |                                | 210                               |  | 12C                      |                       | 210          |  |  |
| 580127                      | 8255<br>LOT MC EACHRAN AVE<br>Hymon Witt<br>6642 Trans Island<br>LUC BERARD<br>7529 WISEMAN           | 633 465   |   |  | 210   | 21580                          | 21580<br>210                      |  | 12C                      |                       | 21580<br>210 | Res 253<br>(21-4-56)                                       |  |
| 580128                      | LOT MC EACHRAN AVE<br><br>LUC BERARD<br>7529 WISEMAN  | 633 466   |   |  | 210   |                                | 210                               |  | 12C                      |                       | 210          |  |  |
| 580133                      | @ 0133 Van Galie 1873   |   |   |  |   |                                |                                   |  |                          |                       |              |  |  |
| 580139                      | @ 0144 Van Galie 1874   |   |   |  |   |                                |                                   |  |                          |                       |              |  |  |
| 580145                      | @ 0156 Van Galie 1875-76-77   |   |   |  |   |                                |                                   |  |                          |                       |              |  |  |
| 580157                      | LOT MC EACHRAN AVE<br><br>JOHN J VLAHAC<br>1351 CHEMIN LUCERNE<br>VILLE MONT ROYAL                    | 633 604   |   |  | 100   |                                | 100                               |  | 12C                      |                       | 100          |  |  |
| 580158                      | LOT MC EACHRAN AVE<br><br>ELIZABETH ALICE OSTROUT WIDOW OF<br>MORTIMER HUSHION<br>2209 WILSON AVE     | 633 605   |   |  | 100   |                                | 100                               |  | 12C                      |                       | 100          |  |  |
| 580159                      | LOT MC EACHRAN AVE<br><br>ELIZABETH ALICE OSTROWT WID OF<br>MORTIMER HUSHION<br>2209 WILSON AVE       | 633 606   |   |  | 100   |                                | 100                               |  | 12C                      |                       | 100          |  |  |
| 580170                      | LOT MC EACHRAN AVE<br><br>ANNIE FLAMER<br>WIFE S AS TO P OF<br>SIMON /SAM/ MELAMED<br>7508 BLOOMFIELD | 633 617   |   |  | 100   |                                | 100                               |  | 12J                      |                       | 100          |  |  |

ROLE SUPPLEMENTAIRE D'EVALUATION DES IMMEUBLES POUR L'EXERCICE FINANCIER COMMENÇANT LE 1ER MAI 1954 - LOI 3-4 ELIZABETH II, CHAPITRE 52  
 SUPPLEMENTARY VALUATION ROLL OF IMMOVABLE PROPERTY FOR THE FISCAL YEAR COMMENCING 1ST. MAY 1954 - ACT 3-4 ELIZABETH II, CHAPTER 52

| RUE STREET               | QUARTIER WARD  | ARRONDISSEMENT ELECTORAL ELECTORAL DISTRICT | VALEUR (DOLLARS SEULEMENT) - VALUE (DOLLARS ONLY)                           |              |  |                            | E<br>D<br>O<br>U | D<br>E<br>N<br>O<br>M<br>I<br>N<br>A<br>T<br>I<br>O<br>N | VALEUR POUR LA TAXE SCOLAIRE VALUE FOR SCHOOL TAX | NO DE RESOLUTION RESOLUTION NO.          |
|--------------------------|--|---|---|--------------|--|----------------------------|------------------|--|---|--|
| NO DE COMPTE ACCOUNT NO. | EMPLACEMENT DE L'IMMEUBLE LOCATION OF PROPERTY   | CADASTRE - SUBDIVISION                      | ENTRETIEN DES TROTTOIRS PDS DE FRONT MAINTENANCE OF SIDEWALKS FEET FRONTAGE | TERRAIN LAND | BATIMENTS ET AUTRES ITEM BUILDINGS AND OTHER ITEMS | VALEUR EXEMPT EXEMPT VALUE |                  |  |   |  |
| 580171                   | LOT MC EACHRAN AVE<br>ANNIE FLAMER<br>WIFE S AS TO P OF<br>SIMON /SAM/ MELAMED<br>7508 BLOOMFIELD      | 633 618<br>J                                |   | 100          |  |                            | 100              | 12J  | 100   |  |
| 580172                   | LOT MC EACHRAN AVE<br>ANNIE FLAMER<br>WIFE S AS TO P OF<br>SIMON /SAM/ MELAMED<br>7508 BLOOMFIELD      | 633 P619<br>J                               |   | 50           |  |                            | 50               | 12J  | 50  |  |
| 580195                   | LOT MC EACHRAN AVE<br>BENOIT GOULET<br>6755 1ERE AVE<br>FLORENT GOULET<br>5722 12 E AVE                | 633 641<br>C                                |   | 100          |  |                            | 100              | 12C  | 100   |  |
| 580196                   | <sup>8688-90</sup><br>LOT BIRNAM<br>BENOIT GOULET<br>6755 1 ERE AVE<br>FLORENT GOULET<br>5722 12 E AVE | 633 680<br>C                                | 25  | 110          | 13790  |                            | 110              | 11C  | 13790<br>110                                      | CERT. No. 56/364<br>(7-6-56)             |
| 580197                   | <sup>8682/34</sup><br>LOT BIRNAM<br>BENOIT GOULET<br>6755 1 ERE AVE<br>FLORENT GOULET<br>5722 12 E AVE | 633 679<br>C                                | 25  | 110          | 13290  |                            | 110              | 11C  | 13290<br>110                                      | CERT. No. 56/366<br>(7-6-56)             |
| 580198                   | <sup>8676-78</sup><br>LOT BIRNAM<br>BENOIT GOULET<br>6755 1 ERE AVE<br>FLORENT GOULET<br>5722 12 E AVE | 633 678<br>C                                | 25  | 110          | 19290  |                            | 110              | 11C  | 19290<br>110                                      | 1955-56<br>CERT No 56/1058<br>(10-12-56) |



RUE  
STREET

QUARTIER  
WARD

ARRONDISSEMENT ÉLECTORAL  
ELECTORAL DISTRICT

| NO DE COMPTE<br>ACCOUNT NO. | EMPLACEMENT DE L'IMMEUBLE<br>LOCATION OF PROPERTY<br><br>NOM ET ADRESSE DU PROPRIÉTAIRE<br>NAME AND ADDRESS OF OWNER | CADASTRE - SUBDIVISION<br><br>OCCUPATION ET<br>AND DÉNOMINATION | ENTRETIEN DES<br>TROTTOIRS<br>PDS DE FRONT<br><br>MAINTENANCE OF<br>SIDEWALKS<br>FEET FRONTAGE | VALEUR (DOLLARS SEULEMENT) - VALUE (DOLLARS ONLY) |   |                                |                                   | VALEUR POUR LA<br>TAXE SCOLAIRE<br>VALUE FOR<br>SCHOOL TAX | NO DE RÉOLUTION<br>RESOLUTION NO.<br><br>NO DE CERTIFICAT<br>CERTIFICATE NO. |
|-----------------------------|--|---|--|---|---|--------------------------------|-----------------------------------|--|--|
|                             |  |   |  | TERRAIN<br>LAND                                   | BÂTIMENTS<br>ET AUTRES ITEM<br>BUILDINGS<br>AND OTHER ITEMS | VALEUR EXEMPTÉ<br>EXEMPT VALUE | VALEUR IMPOSABLE<br>TAXABLE VALUE |  |  |
| 580199                      | LOT AVE BIRNAM<br><br>ALEXANDER OSETINSKY<br>5853 ST ANDRE   | 633 677<br><br>MECANICIEN                                       | N 25   | 110   |   |                                | 110                               | 11N  | 110  |
| 580202                      | 8660/58 BIRNAM<br><br>ABRAHAM SCHRIER<br>SAM SCHRIER<br>4067 ST DOMINIQUE  | 633 674<br><br>P673<br>CUTTER<br>CUTTER                         | J 35   | 150   | 10850   |                                | 11000                             | 11J  | 11000  |
| 580214                      | 8602/8600 BIRNAM<br><br>ISSIE GREENSPAN<br>4240 ST URBAIN  | 633 P662<br>P661<br>CLERK                                       | J 299  | 130   | 10970   |                                | 11100                             | 11J  | 11100  |
| 580217                      | 8590/88 BIRNAM<br><br>RUTH MUCHMAKER<br>WIFE S AS TO P OF<br>ISSIE LUBARSKY<br>8604 STUART AVE                       | 633 P660<br>P659<br>MCHT  | J 295  | 130   | 10870   |                                | 11000                             | 11J  | 11000  |
| 580223                      | 8560/58 BIRNAM<br><br>ALICE PERLMUTTER<br>WIFE S AS TO P OF<br>MOSES SILVERSTEIN                                     | 633 P654<br>P653<br>CLERK                                       | J 297  | 130   | 10870   |                                | 11000                             | 11J  | 11000  |

ROLE SUPPLEMENTAIRE D'ÉVALUATION DES IMMEUBLES POUR L'EXERCICE FINANCIER COMMENÇANT LE 1ER MAI 1954 - LOI 3-4 ELIZABETH II. CHAPITRE 52  
 SUPPLEMENTARY VALUATION ROLL OF IMMOVABLE PROPERTY FOR THE FISCAL YEAR COMMENCING 1ST. MAY 1954 - ACT 3-4 ELIZABETH II. CHAPTER 52

| RUE<br>STREET               | QUARTIER<br>WARD  | ARRONDISSEMENT ÉLECTORAL<br>ELECTORAL DISTRICT |              | ENTRETIEN DES<br>TROTTOIRS<br>POS. DE FRONT   | VALEUR (DOLLARS SEULEMENT) - VALUE (DOLLARS ONLY) |   |                                | PROFONDEUR<br>DE LA VALLÉE        | U<br>D<br>O<br>U | DÉSIGNATION | VALEUR POUR LA<br>TAXE SCOLAIRE<br>VALUE FOR<br>SCHOOL TAX | NO DE RÉOLUTION<br>RESOLUTION NO.   |
|-----------------------------|---|--|--------------|---|---|---|--------------------------------|-----------------------------------|------------------|-------------|--|-------------------------------------|
| NO DE COMPTE<br>ACCOUNT NO. | EMPLACEMENT DE L'IMMEUBLE<br>LOCATION OF PROPERTY   | CADASTRE - SUBDIVISION                         |              | MAINTENANCE OF<br>SIDEWALKS<br>FRONT FRONTAGE | TERRAIN<br>LAND                                   | BÂTIMENTS<br>ET AUTRES ITEM<br>BUILDINGS<br>AND OTHER ITEMS | VALEUR EXEMPTÉ<br>EXEMPT VALUE | VALEUR IMPOSABLE<br>TAXABLE VALUE |                  |             |  | NO DE CERTIFICAT<br>CERTIFICATE NO. |
|                             | NOM ET ADRESSE DU PROPRIÉTAIRE<br>NAME AND ADDRESS OF OWNER   | OCCUPATION ET<br>AND DÉSIGNATION               |              |   |   |   |                                |                                   |                  |             |  |                                     |
| 580230                      | 8524/22 BIRNAM  | 633  | P646<br>P645 | 30  | 130   | 10870   |                                | 11000                             | 11J              |             | 11000  |                                     |
|                             | GEORGE EROMAN<br>5140 JEANNE MANCE  |  | ELECTRICIEN  |   |   |   |                                |                                   |                  |             |  |                                     |
| 580257                      | 8252/50 BIRNAM  | 633  | 494<br>P493  | 365   | 300   | 15790   |                                | 16090                             | 11C              |             | 16090  |                                     |
|                             | MICHAL LESZKIEWICZ<br>1572 CLARK  |  | OPERATOR     |   |   |   |                                |                                   |                  |             |  |                                     |
| 580234                      | <i>0255 Dazi John 1877-78-79-80</i>   |  |              |   |   |   |                                |                                   |                  |             |  |                                     |
| 580258                      | COMPTE ANNULE<br>VOIR CPTE 580257 ET 0259   |  |              |   |   |   |                                |                                   |                  |             |  |                                     |
| 580259                      | 8240/42 BIRNAM  | 633  | P493<br>P492 | 27  | 230   | 12390   |                                | 12620                             | 11C              |             | 12620  |                                     |
|                             | ROLAND DROUIN<br>7861 BIRNAM  |  | ENTREPRENEUR |   |   |   |                                |                                   |                  |             |  |                                     |
| 580260                      | 8232/30 BIRNAM  | 633  | P492<br>491  | 365   | 300   | 15790   |                                | 16090                             | 11J              |             | 16090  |                                     |
|                             | NATHAN WOSHINSKY<br>8230 BIRNAM   |  | OPERATEUR    |   |   |   |                                |                                   |                  |             |  |                                     |
| 580267                      | <i>8174-72</i><br>LOT BIRNAM  | 633  | 483          | 25  | 210   | 14290   |                                | 14290<br>210                      | 11J              |             | 14290<br>210   | <i>cert 255-256<br/>(21-4-56)</i>   |
|                             | RAY BIRNBAUM<br>WIFE S AS TO P OF<br>ISRAEL PARKOVNICK<br><del>6385 AVE PARLNEAU</del><br><i>6395 8174 Birnam</i> |  | TAXI DRIVER  |   |   |   |                                |                                   |                  |             |  |                                     |

ROLE SUPPLEMENTAIRE D'ÉVALUATION DES IMMEUBLES POUR L'EXERCICE FINANCIER COMMENÇANT LE 1ER MAI 1954 - LOI 3-4 ELIZABETH II. CHAPITRE 52  
 SUPPLEMENTARY VALUATION ROLL OF IMMOVABLE PROPERTY FOR THE FISCAL YEAR COMMENCING 1ST. MAY 1954 - ACT 3-4 ELIZABETH II. CHAPTER 52

| NO DE COMPTE<br>ACCOUNT NO. | EMPLACEMENT DE L'IMMEUBLE<br>LOCATION OF PROPERTY<br>NOM ET ADRESSE DU PROPRIÉTAIRE<br>NAME AND ADDRESS OF OWNER   | CADASTRE - SUBDIVISION<br>OCCUPATION ET<br>AND DENOMINATION | ENTRETIEN DES<br>TROTTOIRS<br>POS. DE FRONT<br>MAINTENANCE OF<br>SIDEWALKS<br>FEET FRONTAGE | VALEUR (DOLLARS SEULEMENT) - VALUE (DOLLARS ONLY) |  | VALEUR EXEMPTÉ<br>EXEMPT VALUE | VALEUR IMPOSABLE<br>TAXABLE VALUE | W<br>D<br>O<br>U | VALEUR POUR LA<br>TAXE SCOLAIRE<br>VALUE FOR<br>SCHOOL TAX | NO DE RÉOLUTION<br>RESOLUTION NO.<br>NO DE CERTIFICAT<br>CERTIFICATE NO. |
|-----------------------------|--|---|---|---|--|--------------------------------|-----------------------------------|------------------|--|--|
|                             |  |   |   | TERRAIN<br>LAND                                   | BÂTIMENTS<br>ET AUTRES ÎTENS<br>BUILDINGS<br>AND OTHER ITEMS |                                |                                   |                  |  |  |
| 580269                      | 8164/62 BIRNAM AVE<br><br>GENEVIEVE WESOLOWSKI<br>WIFE S AS TO P OF<br>HERBERT WALDRON<br>8162 BIRNAM  | 633 481<br><br>P480<br><br>C                                | 31  | 260   | 10740  |                                | 11000                             | 11C              | 11000  |  |
| 580278                      | LOT BIRNAM<br><br>LILY BERCUSSON<br>WIFE S AS TO P OF<br>DAVID ROSENBERG<br>8537 STUART AVE  | 633 472<br><br>J  | 25  | 210   |  |                                | 210                               | 11J              | 210  |  |
| 580290                      | 7976/74 BIRNAM<br><br>DIANA ROSENBLOOM<br>WIFE S AS TO P OF<br>MAX LASKIN<br>KNOWN AS LASZCZEWSKI<br>7575 AVE STUART<br><br>C/O MARLER AND MARLER<br>360 ST JAMES WEST | 633 391<br><br>P390<br><br>J                                | 375   | 500   | 12700  |                                | 13200                             | 11J              | 13200  |  |
| 580296                      | 7944 BIRNAM<br><br>JOSEPH ALOYSIUS LAVIGUEUR<br>7944 BIRNAM  | 633 385<br><br>J  | 25  | 300   | 7700   |                                | 8000                              | 11J              | 8000   | cert 158<br>(17-6-57)  |
| 580297                      | LOT BIRNAM<br><br>JOSEPH ALOYSIUS LAVIGUEUR<br>7944 BIRNAM   | 633 384<br><br>J  | 25  | 300   |  |                                | 300                               | 11J              | 300  | cert 162<br>(17-6-57)  |

RÔLE SUPPLÉMENTAIRE D'ÉVALUATION DES IMMEUBLES POUR L'EXERCICE FINANCIER COMMENÇANT LE 1ER MAI 1954 - LOI 3-4 ELIZABETH II, CHAPITRE 52  
 SUPPLEMENTARY VALUATION ROLL OF IMMOVABLE PROPERTY FOR THE FISCAL YEAR COMMENCING 1ST. MAY 1954 - ACT 3-4 ELIZABETH II, CHAPTER 52

| NO DE COMPTE<br>ACCOUNT NO. | EMPLACEMENT DE L'IMMEUBLE<br>LOCATION OF PROPERTY<br>NOM ET ADRESSE DU PROPRIÉTAIRE<br>NAME AND ADDRESS OF OWNER | CADASTRE - SUBDIVISION<br>OCCUPATION ET<br>AND DÉSIGNATION | ENTRETIEN DES<br>TROTTOIRS<br>PDS DE FRONT<br>MAINTENANCE OF<br>SIDEWALKS<br>FEET FRONTAGE | VALEUR (DOLLARS SEULEMENT) - VALUE (DOLLARS ONLY) |   |                                |                                   | FACILITÉS<br>FACILITIES<br>U<br>D<br>O<br>U | VALEUR POUR LA<br>TAXE SCOLAIRE<br>VALUE FOR<br>SCHOOL TAX | NO DE RÉOLUTION<br>RESOLUTION NO.<br>NO DE CERTIFICAT<br>CERTIFICATE NO. |
|-----------------------------|--|--|--|---|---|--------------------------------|-----------------------------------|---|--|--|
|                             |  |  |  | TERRAIN<br>LAND                                   | BÂTIMENTS<br>ET AUTRES ITEM<br>BUILDINGS<br>AND OTHER ITEMS | VALEUR EXEMPTÉ<br>EXEMPT VALUE | VALEUR IMPOSABLE<br>TAXABLE VALUE |   |  |  |
| 580300                      | 7936 BIRNAM<br>FLORENCE LUCAS<br>WIFE S AS TO P OF<br>ALBERT POWELL<br>7936 BIRNAM                               | 633 381<br>SALESMAN  | P 25   | 300   | 5700  |                                | 6000                              | 11P   | 6000   |  |
| 580301                      | 7926/24 BIRNAM<br>VIOLET DYSON WID OF<br>JOSEPH ASELTON<br>7057 OUTREMONT AVE                                    | 633 380  | J 25   | 300   | 6900  |                                | 7200                              | 11J   | 7200   |  |
| 580326                      | 7722/20 BIRNAM<br>JOHN KACHMAR<br><del>381E MARIE LOUISE</del><br>7720 Birnam                                    | 633 286<br>LABORER   | C 25   | 300   | 9600  |                                | 9900                              | 11C   | 9900   |  |
| 580330                      | 7574/76 BIRNAM<br>GEORGE UHRIN SR<br>7574 BIRNAM   | 633 208<br>LABORER   | P 26   | 350   | 13150   |                                | 13500                             | 11P   | 13500  |  |
| 580337                      | 7530 BIRNAM<br>PAUL BARTA<br>JULIA BAKSA<br>HIS WIFE C AS TO P<br>7530 BIRNAM                                    | 633 201  | C 25   | 300   | 22400   |                                | 22700                             | 11C   | 22700  |  |
| 580338                      | LOT BIRNAM<br>PAUL BARTA<br>JULIA BAKSA<br>HIS WIFE C AS TO P<br>7530 BIRNAM                                     | 633 200  | C 25   | 300   |   |                                | 300                               | 11C   | 300  |  |

ROLE SUPPLEMENTAIRE D'EVALUATION DES IMMEUBLES POUR L'EXERCICE FINANCIER COMMENÇANT LE 1ER MAI 1954 - LOI 3-4 ELIZABETH II, CHAPITRE 52  
 SUPPLEMENTARY VALUATION ROLL OF IMMOVABLE PROPERTY FOR THE FISCAL YEAR COMMENCING 1ST. MAY 1954 - ACT 3-4 ELIZABETH II, CHAPTER 52

| NO DE COMPTE<br>ACCOUNT NO. | EMPLACEMENT DE L'IMMEUBLE<br>LOCATION OF PROPERTY<br>NOM ET ADRESSE DU PROPRIÉTAIRE<br>NAME AND ADDRESS OF OWNER | CADASTRE - SUBDIVISION<br>OCCUPATION ET<br>AND DÉSIGNATION | ENTRETIEN DES<br>TROTTOIRS<br>PDS DE FRONT<br>MAINTENANCE OF<br>SIDEWALKS<br>FEET FRONTAGE | VALEUR (DOLLARS SEULEMENT) - VALUE (DOLLARS ONLY) |  | E<br>D<br>O<br>U<br>C<br>D<br>É<br>N<br>O<br>M<br>I<br>N<br>A<br>T<br>I<br>O<br>N | VALEUR POUR LA<br>TAXE SCOLAIRE<br>VALUE FOR<br>SCHOOL TAX | NO DE RÉOLUTION<br>RESOLUTION NO.<br>NO DE CERTIFICAT<br>CERTIFICATE NO. |
|-----------------------------|--|--|--|---|--|---|--|--|
|                             |  |  |  | TERRAIN<br>LAND                                   | BÂTIMENTS<br>ET AUTRES ITERS<br>BUILDINGS<br>AND OTHER ITEMS |   |  |  |
| 580362                      | 7254/58 BIRNAM<br>ANTOINE VIANELLO<br>7254 BIRNAM  | 633 112<br>111<br>MACHINISTE                               | C 50   | 600   | 17400  | 11C   | 18000  |  |
| 580363                      | <i>Congte annule voir compte 580362</i>  |  |  |   |  |   |  |  |
| 580399                      | 6965 BIRNAM AVE<br>ANTOINE ROGER<br>6965 BIRNAM  | 633 73<br>JOURNALIER                                       | C 30   | 350   | 5450   | 11C   | 5800   |  |
| 580400                      | LOT BIRNAM<br>VINCENT MANSI<br>7427 DROLET<br>CARMELA CROCE<br>SON EPSE S DE B                                   | 633 74<br>PLATRIER   | C 30   | 350   |  | 11C   | 350  |  |
| 580401                      | 6977 BIRNAM<br>VINCENT MANSI<br>CARMELA CROCE<br>SON EPSE S DE B<br>7427 DROLET                                  | 633 75<br>PLATRIER   | C 30   | 350   | 3150   | 11C   | 3500   |  |
| 580404                      | LOT BIRNAM<br>MAURIZIO DELLA SANTA<br>7670 ST DOMINIQUE  | 633 78   | C 30   | 350   |  | 11C   | 350  |  |
| 580417                      | LOT BIRNAM<br>ANNIE BOAROMAN COOKE WID OF<br>ALBERT WM TURPIN<br>7232 STUART AVE                                 | 633 129  | P 30   | 350   |  | 11P   | 350  |  |

| RUE<br>STREET               | QUARTIER<br>WARD  | ARRONDISSEMENT ÉLECTORAL<br>ELECTORAL DISTRICT |            | ENTRETIEN DES<br>TROTTOIRS<br>POS. DE FRONT  | VALEUR (DOLLARS SEULEMENT) - VALUE (DOLLARS ONLY) |   |                                |                                   | VALEUR POUR LA<br>TAXE SCOLAIRE<br>VALUE FOR<br>SCHOOL TAX | NO DE RÉOLUTION<br>RESOLUTION NO. |
|-----------------------------|---|--|------------|--|---|---|--------------------------------|-----------------------------------|--|-----------------------------------|
| NO DE COMPTE<br>ACCOUNT NO. | EMPLACEMENT DE L'IMMEUBLE<br>LOCATION OF PROPERTY   | CADASTRE - SUBDIVISION                         |            | MAINTENANCE OF<br>SIDEWALKS<br>FEET FRONTAGE | TERRAIN<br>LAND                                   | BATIMENTS<br>ET AUTRES ITEM<br>BUILDINGS<br>AND OTHER ITEMS | VALEUR EXEMPTÉ<br>EXEMPT VALUE | VALEUR IMPOSABLE<br>TAXABLE VALUE | NO DE CERTIFICAT<br>CERTIFICATE NO.                        |                                   |
|                             | NOM ET ADRESSE DU PROPRIÉTAIRE<br>NAME AND ADDRESS OF OWNER   | OCCUPATION ET<br>AND DÉNOMINATION              |            |  |   |   |                                |                                   |  |                                   |
| 580424                      | 950 OGILVIE   | 633  | 137<br>138 | N 127  | 1200  | 48800   |                                | 50000                             | 15N  | 50000                             |
|                             | LABORATOIRE BIO/CHIMIQUE INC<br>/ BIO CHEMICAL LABORATORY INC -<br>950 OGILVIE<br><i>580425 Compte annulé<br/>nouveau compte 580424</i> |  |            |  |   |   |                                |                                   |  |                                   |
| 580434                      | 7451 BIRNAM   | 633  | 227        | N 30   | 350   | 20800   |                                | 21150                             | 11N  | 21150                             |
|                             | MIKE PISTRUZAK<br>7451 BIRNAM   |  |            |  |   |   |                                |                                   |  |                                   |
| 580435                      | LOT BIRNAM  | 633  | 228        | N 30   | 350   |   |                                | 350                               | 11N  | 350                               |
|                             | MIKE PESTRUZAK<br>7451 BIRNAM   |  |            |  |   |   |                                |                                   |  |                                   |
| 580460                      | 7717 BIRNAM   | 633  | 321        | D 30   | 350   | 1750  |                                | 2100                              | 11P  | 2100                              |
|                             | MARY MUNDIE WID OF<br>HERBERT WILSON USUFRU<br>7717 BIRNAM  |  |            |  |   |   |                                |                                   |  |                                   |
| 580463                      | 7731/33A BIRNAM   | 633  | 324        | C 30   | 350   | 13050   |                                | 13400                             | 11C  | 13400                             |
|                             | FRANK FABIAN SR<br><del>8158</del> BIRNAM<br>7735   |  |            |  |   |   |                                |                                   |  |                                   |
| 580481                      | 7861/63 BIRNAM  | 633  | P342       | C 28,2                                       | 350   | 8850  |                                | 9200                              | 11C  | 9200                              |
|                             | MICHAEL PSIUK<br>3677 CLARK   |  |            |  |   |   |                                |                                   |  |                                   |

ROLE SUPPLEMENTAIRE D'EVALUATION DES IMMEUBLES POUR L'EXERCICE FINANCIER COMMENÇANT LE 1ER MAI 1954 - LOI 3-4 ELIZABETH II, CHAPITRE 52  
 SUPPLEMENTARY VALUATION ROLL OF IMMOVABLE PROPERTY FOR THE FISCAL YEAR COMMENCING 1ST. MAY 1954 - ACT 3-4 ELIZABETH II, CHAPTER 52

| RUE<br>STREET | QUARTIER<br>WARD | ARRONDISSEMENT ÉLECTORAL<br>ELECTORAL DISTRICT | NO DE COMPTE<br>ACCOUNT NO. | EMPLACEMENT DE L'IMMEUBLE<br>LOCATION OF PROPERTY  | CADASTRE - SUBDIVISION        | ENTRETIEN DES<br>TROTTOIRS<br>POS DE FRONT  | VALEUR (DOLLARS SEULEMENT) - VALUE (DOLLARS ONLY) |   |                                |                                   | TROTTOIRS<br>SIDEWALKS | DÉSIGNATION | VALEUR POUR LA<br>TAXE SCOLAIRE<br>VALUE FOR<br>SCHOOL TAX | NO DE RÉOLUTION<br>RESOLUTION NO. |
|---------------|------------------|--|-----------------------------|--|-------------------------------|---|---|---|--------------------------------|-----------------------------------|------------------------|-------------|--|-----------------------------------|
|               |                  |  |                             | NOM ET ADRESSE DU PROPRIÉTAIRE<br>NAME AND ADDRESS OF OWNER  | OCCUPATION ET<br>DÉNOMINATION | MANTENANCE OF<br>SIDEWALKS<br>FEET FRONTAGE | TERRAIN<br>LAND                                   | BÂTIMENTS<br>ET AUTRES ITEM<br>BUILDINGS<br>AND OTHER ITEMS | VALEUR EXEMPTÉ<br>EXEMPT VALUE | VALEUR IMPOSABLE<br>TAXABLE VALUE |                        |             | NO DE CERTIFICAT<br>CERTIFICATE NO.                        |                                   |
|               |                  |  | 580483                      | 7871 / 75 BIRNAM   | 633 P343<br>344               |   |   |   |                                |                                   |                        |             |  |                                   |
|               |                  |  |                             | HARRY GREEN<br>5593 WAVERLY<br>ROSIE GREEN<br>WIFE S AS TO P OF<br>ISAC WEISEMAN<br>4483A AVE DE L ESPLANADE | TAILOR<br>TAILOR              | J<br>88.8                                   | 400   | 15600   |                                | 16000                             | 11J                    | 16000       |  |                                   |
|               |                  |  | 580491                      | 7939 / 41 BIRNAM   | 633 418                       |   |   |   |                                |                                   |                        |             |  |                                   |
|               |                  |  |                             | ANGUS MC MILLAN<br>7939 BIRNAM   | CLERK                         | P<br>30                                     | 350   | 6450  |                                | 6800                              | 11P                    | 6800        |  |                                   |
|               |                  |  |                             |  |                               |   | 24880   | 539540  |                                | 564420                            |                        | 564420      |  |                                   |
|               |                  |  |                             |  |                               |   | 24880   | 539540  |                                | 564420                            |                        | 564420      | gab  |                                   |

1951

RUE  
STREET

QUARTIER  
WARD

ARRONDISSEMENT ÉLECTORAL  
ELECTORAL DISTRICT

| NO DE COMPTE<br>ACCOUNT NO. | EMPLACEMENT DE L'IMMEUBLE<br>LOCATION OF PROPERTY<br><br>NOM ET ADRESSE DU PROPRIÉTAIRE<br>NAME AND ADDRESS OF OWNER | CADASTRE - SUBDIVISION            |   | ENTRETIEN DES<br>TROTTOIRS<br>POS DE FRONT<br><br>MAINTENANCE OF<br>SIDEWALKS<br>FEET FRONTAGE | VALEUR (DOLLARS SEULEMENT) - VALUE (DOLLARS ONLY) |   |                                |                                   | VALEUR POUR LA<br>TAXE SCOLAIRE<br>VALUE FOR<br>SCHOOL TAX | NO DE RÉOLUTION<br>RESOLUTION NO.<br><br>NO DE CERTIFICAT<br>CERTIFICATE NO. |
|-----------------------------|--|-----------------------------------|---|--|---|---|--------------------------------|-----------------------------------|--|--|
|                             |  | OCCUPATION ET<br>AND DÉNOMINATION |   |  | TERRAIN<br>LAND                                   | BÂTIMENTS<br>ET AUTRES ITEX<br>BUILDINGS<br>AND OTHER ITEMS | VALEUR EXEMPTÉ<br>EXEMPT VALUE | VALEUR IMPOSABLE<br>TAXABLE VALUE |  |  |
| 580506                      | 8045/47 BIRNAM<br><br>ALEK SCHNEIDER<br>MARY VARCHOL<br>HIS WIFE S AS TO P<br>8045 BIRNAM AVE                        | 633 433<br>P434                   | N | 368  | 450   | 17050   |                                | 17500                             | 11N  | 17500  |
| 580507                      | 8055/57 BIRNAM<br><br>FILIPPO FOTI<br>8057 BIRNAM  | 633 P434<br>P435                  | C | 363  | 450   | 17050   |                                | 17500                             | 11C  | 17500  |
| 580510                      | 8085/89 BIRNAM<br><br>ANNIE DEAK<br>WIFE S AS TO P OF<br>JOHN KINAC<br>8125 MC EACHRAN AVE APT 5                     | 633 P436<br>437                   | C | 969  | 400   | 19600   |                                | 20000                             | 11C  | 20000  |
| 580511                      | COMPTE ANNULE<br><br>COMPTE ANNULE<br><del>CE COMPTE N'EXISTE PLUS</del><br>Voir Compte No 580512                    |                                   |   |  |   |   |                                |                                   |  |  |
| 580512                      | 985<br>LOT BIRNAM<br><br>ROLAND DROUIN<br>7861 BIRNAM  | 633 P504<br>505                   | C | 35   | 290   | 43470   |                                | 43470<br>290                      | 11C  | 43470<br>290<br><i>Art 257<br/>(21-4-56)</i>                                 |
| 530513                      | LOT BIRNAM<br><br>ROLAND DROUIN<br>7861 BIRNAM   | 633 506                           | C | 30   | 240   |   |                                | 240                               | 11C  | 240  |



| RUE STREET               | QUARTIER WARD   | ARRONDISSEMENT ELECTORAL ELECTORAL DISTRICT             | ENTRETIEN DES TROTTOIRS PDS DE FRONT MAINTENANCE OF SIDEWALKS PRET FRONTAGE | VALEUR (DOLLARS SEULEMENT) - VALUE (DOLLARS ONLY) |   |                              |                                | M O O U | DESCRIPTEUR | VALEUR POUR LA TAXE SCOLAIRE VALUE FOR SCHOOL TAX | NO DE RESOLUTION RESOLUTION NO. |
|--------------------------|---|---|---|---|---|------------------------------|--------------------------------|---------|-------------|---|---------------------------------|
|                          |   |   |   | TERRAIN LAND                                      | BATIMENTS ET AUTRES ITEM BULDINGS AND OTHER ITEMS | VALEUR EXEMPTEE EXEMPT VALUE | VALEUR IMPOSABLE TAXABLE VALUE |         |             |   |                                 |
| NO DE COMFTE ACCOUNT NO. | EMPLACEMENT DE L'IMMEUBLE LOCATION OF PROPERTY<br>NOM ET ADRESSE DU PROPRIETAIRE NAME AND ADDRESS OF OWNER  | CADASTRE - SUBDIVISION OCCUPATION ET / AND DENOMINATION |   |   |   |                              |                                |         |             |   |                                 |
| 580516                   | 6131/33 BIRNAM<br>MICHAEL HACK<br>8122 AVE STUART   | 633 509<br>BLACKSMITH                                   | P   | 30  | 240   | 9660                         | 9900                           | 11P     | 9900        |   |                                 |
| 580517                   | 6137/39 BIRNAM<br>ETHEL SYBIL BENDER<br>WIFE S AS TO P OF<br>ALEXANDER SEGAL 1/2<br>6137 BIRNAM<br>EVA MARGOLIS<br>WIFE S AS TO P OF<br>BEN MYERS 1/2<br>ALSO KNOWN AS<br>BEN MARDOVITCH ALIAS<br>BARNETT MAYEROVITZ<br>8139 BIRNAM | 633 510<br>FURRIER<br>MCHT                              | J   | 30  | 240   | 9660                         | 9900                           | 11J     | 9900        |   |                                 |
| 580523                   | 8173/77 BIRNAM<br>FRANK MAZURIK<br>8175 BIRNAM  | 633 516<br>P517<br>CARPENTER                            | C   | 45  | 350   | 14650                        | 15000                          | 11C     | 15000       |   |                                 |
| 580525                   | 8179/83 BIRNAM AVE<br>LESLIE CHELMINSKI<br>8181 BIRNAM AVE  | 633 P517<br>518<br>ENGINEER                             | C   | 45  | 350   | 14650                        | 15000                          | 11C     | 15000       |   |                                 |
| 580529                   | 8215 BIRNAM<br>BENJAMIN DAVID KOTLER<br>C/O MARLER AND MARLER<br>360 ST JACQUES WEST  | 633 522<br>DEALER                                       | J   | 30  | 240   | 8560                         | 8800                           | 11J     | 8800        |   |                                 |
| 580538                   | 6543  | 1881  |   |   |   |                              |                                |         |             |   |                                 |
| 580544                   | 6549  | 1882  |   |   |   |                              |                                |         |             |   |                                 |
| 580550                   | 6555  | 1883  |   |   |   |                              |                                |         |             |   |                                 |
| 580556                   | 6561  | 1884  |   |   |   |                              |                                |         |             |   |                                 |
| 580562                   | 6563  | 1885  |   |   |   |                              |                                |         |             |   |                                 |

ROLE SUPPLEMENTAIRE D'EVALUATION DES IMMEUBLES POUR L'EXERCICE FINANCIER COMMENÇANT LE 1ER MAI 1954 - LOI 3-4 ELIZABETH II. CHAPITRE 52  
 SUPPLEMENTARY VALUATION ROLL OF IMMOVABLE PROPERTY FOR THE FISCAL YEAR COMMENCING 1ST. MAY 1954 - ACT 3-4 ELIZABETH II. CHAPTER 52

| RUE STREET               | QUARTIER WARD  | ARRONDISSEMENT ÉLECTORAL ELECTORAL DISTRICT |      | VALEUR (DOLLARS SEULEMENT) - VALUE (DOLLARS ONLY) |  |                             |                                | PROFESIONNELS PROFESSIONALS | W D O U C | DIVISION | VALEUR POUR LA TAXE SCOLAIRE VALUE FOR SCHOOL TAX | NO DE RÉOLUTION RESOLUTION NO. |   |  |  |
|--------------------------|--|---|------|---|--|-----------------------------|--------------------------------|-----------------------------|-----------|----------|---|--------------------------------|---|--|--|
| NO DE COMPTE ACCOUNT NO. | EMPLACEMENT DE L'IMMEUBLE LOCATION OF PROPERTY           | CADASTRE - SUBDIVISION                      |      | TERRAIN LAND                                      | BÂTIMENTS ET AUTRES ITCM BUILDINGS AND OTHER ITEMS | VALEUR EXEMPTÉ EXEMPT VALUE | VALEUR IMPOSABLE TAXABLE VALUE |                             |           |          |   |                                | ENTRETIEN DES TROTTOIRS POS DE FRONT MAINTENANCE OF SIDEWALKS FEET FRONTAGE | NOM ET ADRESSE DU PROPRIÉTAIRE NAME AND ADDRESS OF OWNER | OCCUPATION ET DÉSIGNATION AND DENOMINATION |
| 580564                   | LOT BIRNAM   | 633   | 717  |   |  |                             |                                |                             |           | N        | 150   | 150                            | 12N   | 150  |  |
|                          | OLGA BARTKOW WID OF NICHOLAS YURKEWICH 1475 ST DOMINIQUE |   |      |   |  |                             |                                |                             |           |          |   |                                |   |  |  |
| 580565                   | LOT BIRNAM   | 633   | 718  |   |  |                             |                                |                             |           | N        | 120   | 120                            | 12N   | 120  |  |
|                          | OLGA BARTKOW WID OF NICHOLAS YURKEWICH 1475 ST DOMINIQUE |   |      |   |  |                             |                                |                             |           |          |   |                                |   |  |  |
| 580566                   | LOT BIRNAM   | 633   | 719  |   |  |                             |                                |                             |           | N        | 120   | 120                            | 12N   | 120  |  |
|                          | OLGA BARTKOW WID OF NICHOLAS YURKEWICH 1475 ST DOMINIQUE |   |      |   |  |                             |                                |                             |           |          |   |                                |   |  |  |
| 580567                   | LOT BIRNAM   | 633   | 720  |   |  |                             |                                |                             |           | N        | 120   | 120                            | 12N   | 120  |  |
|                          | OLGA BARTKOW WID OF NICHOLAS YURKEWICH 1475 ST DOMINIQUE |   |      |   |  |                             |                                |                             |           |          |   |                                |   |  |  |
| 580568                   | 8521 LOT BIRNAM  | 633   | 721  |   |  |                             |                                |                             |           | P        | 200   | 28280                          | 12P   | 28280  | 200  |
|                          | ASA MALCOLM WENTWORTH BLOG VALUATOR                      |   | P722 |   |  |                             |                                |                             |           |          |   |                                |   |  | DEBT. No. 55/6221 (21/4/50)                |
| 580569                   | COMPTE ANNULE  |   |      |   |  |                             |                                |                             |           |          |   |                                |   |  |  |
|                          | VOIR CPTE 580568 ET 0570                                 |   |      |   |  |                             |                                |                             |           |          |   |                                |   |  |  |

1954

RÔLE SUPPLEMENTAIRE D'ÉVALUATION DES IMMEUBLES POUR L'EXERCICE FINANCIER COMMENÇANT LE 1ER MAI 1954 - LOI 3-4 ELIZABETH II, CHAPITRE 52

SUPPLEMENTARY VALUATION ROLL OF IMMOVABLE PROPERTY FOR THE FISCAL YEAR COMMENCING 1ST. MAY 1954 - ACT 3-4 ELIZABETH II, CHAPTER 52

| RUE<br>STREET | QUARTIER<br>WARD                          | ARRONDISSEMENT ÉLECTORAL<br>ELECTORAL DISTRICT | NO DE COMPTE<br>ACCOUNT NO. | EMPLACEMENT DE L'IMMEUBLE<br>LOCATION OF PROPERTY              | CADASTRE - SUBDIVISION           | ENTRETIEN DES<br>TROTTOIRS<br>POS. DE FRONT  | VALEUR (DOLLARS SEULEMENT) - VALUE (DOLLARS ONLY) |  | W<br>C<br>O<br>U | D<br>E<br>N<br>O<br>M<br>I<br>N<br>A<br>T<br>I<br>O<br>N | VALEUR POUR LA<br>TAXE SCOLAIRE<br>VALUE FOR<br>SCHOOL TAX | NO DE RÉOLUTION<br>RESOLUTION NO.<br><br>NO DE CERTIFICAT<br>CERTIFICATE NO. |                                |
|---------------|---|--|-----------------------------|--|----------------------------------|--|---|--|------------------|--|--|--|--------------------------------|
|               |   |  |                             | NOM ET ADRESSE DU PROPRIÉTAIRE<br>NAME AND ADDRESS OF OWNER    | OCCUPATION ET<br>AND DÉSIGNATION | MAINTENANCE OF<br>SIDEWALKS<br>FEET FRONTAGE | TERRAIN<br>LAND                                   | BÂTIMENTS<br>ET AUTRES ITERS<br>BUILDINGS<br>AND OTHER ITEMS |                  |  |  |  | VALEUR EXEMPTÉ<br>EXEMPT VALUE |
| 580570        | 8531 BIRNAM                               | 633 P722<br>723<br>P724                        |                             | ALBERT EDGAR STEVENSON<br>TOWN OF MOUNT ROYAL                  | MACHINE<br>SETTER                |  | 200   | 28380  |                  | 28580  | 12P  | 28580  |                                |
| 580571        | COMPTE ANNUE<br>VOIR CRTES 580570 ET 0572 |  |                             |  |                                  |  |   |  |                  |  |  |  |                                |
| 580572        | 8541 BIRNAM                               | 633 P724<br>725                                |                             | HARRY GITNICK<br>1577 DUCHARME                                 | BUTCHER                          |  | 200   | 28260  |                  | 28480  | 12J  | 28480  |                                |
| 580573        | 8551 BIRNAM                               | 633 726<br>P727                                |                             | ZINA GOFFMAN WIDOW OF<br>ISSIE LANDAU<br>6245 TRANS ISLAND AVE |                                  |  | 200   | 28280  |                  | 28480  | 12J  | 28480  |                                |
| 580574        | COMPTE ANNUE<br>VOIR CRTES 580573 ET 0575 |  |                             |  |                                  |  |   |  |                  |  |  |  |                                |
| 580575        | 8561 BIRNAM                               | 633 P727<br>728<br>P729                        |                             | SHERY G SEDEROFF<br>207 DRESDEN AVE<br>VILLE MT ROYAL          |                                  |  | 200   | 28360  |                  | 28580  | 12J  | 28580  |                                |

| RUE<br>STREET | QUARTIER<br>WARD  | ARRONDISSEMENT ÉLECTORAL<br>ELECTORAL DISTRICT |                               | ENTRETIEN DES<br>TROTTOIRS<br>POS. DE FRONT<br><br>MAINTENANCE OF<br>SIDEWALKS<br>FEET FRONTAGE | VALEUR (DOLLARS SEULEMENT) - VALUE (DOLLARS ONLY) |   |                                |                                   | TROTTOIRS<br>SIDEWALKS<br>U<br>D<br>O<br>U<br>D<br>O<br>U | DÉNOMINATION | VALEUR POUR LA<br>TAXE SCOLAIRE<br>VALUE FOR<br>SCHOOL TAX | NO DE RÉOLUTION<br>RESOLUTION NO.<br><br>NO DE CERTIFICAT<br>CERTIFICATE NO. |
|---------------|---|--|-------------------------------|---|---|---|--------------------------------|-----------------------------------|---|--------------|--|--|
|               |   | CADASTRE - SUBDIVISION                         | OCCUPATION ET<br>DÉNOMINATION |   | TERRAIN<br>LAND                                   | BÂTIMENTS<br>ET AUTRES ITEM<br>BUILDINGS<br>AND OTHER ITEMS | VALEUR EXEMPTÉ<br>EXEMPT VALUE | VALEUR IMPOSABLE<br>TAXABLE VALUE |   |              |  |  |
| 580576        | 8571 BIRNAM   | 633  | P729<br>P730                  |   |   | 200   | 28280                          |                                   |   | 12C          | 28480  |  |
|               | LUCILLE VALLIERS<br>EPSE S DE B DE<br>JEAN STEHRENBURG<br>31 CRESSEY ROAD HAMPSTEAD |  |                               |   |   |   |                                |                                   |   |              |  |  |
| 580577        | COMPTE ANNULE<br><br>COMPTE ANNULE<br>VOIR CPTES 580576 ET 0578                     |  |                               |   |   |   |                                |                                   |   |              |  |  |
| 580578        | 8581 BIRNAM   | 633  | P730<br>731<br>P732           |   |   | 200   | 28380                          |                                   |   | 12J          | 28580  |  |
|               | IZIDOR MOTYOVITS<br>4571 DE BULLION   |  | FURRIER                       |   |   |   |                                |                                   |   |              |  |  |
| 580579        | COMPTE ANNULE<br><br>COMPTE ANNULE<br>VOIR CPTES 580578 ET 0580                     |  |                               |   |   |   |                                |                                   |   |              |  |  |
| 580580        | 8591 BIRNAM   | 633  | P732<br>733<br>P734           |   |   | 200   | 28380                          |                                   |   | 12C          | 28580  |  |
|               | ALFRED G WALTER<br>5825 MAC DONALD AVE  |  | INSCE AGENT                   |   |   |   |                                |                                   |   |              |  |  |
| 580581        | 8601 BIRNAM   | 633  | P734<br>P735                  |   |   | 200   | 28280                          |                                   |   | 12C          | 28480  |  |
|               | ALFRED G WALTER<br>5825 MAC DONALD  |  |                               |   |   |   |                                |                                   |   |              |  |  |

RÔLE SUPPLÉMENTAIRE D'ÉVALUATION DES IMMEUBLES POUR L'EXERCICE FINANCIER COMMENÇANT LE 1ER MAI 1954 - LOI 3-4 ELIZABETH II, CHAPITRE 52  
 SUPPLEMENTARY VALUATION ROLL OF IMMOVABLE PROPERTY FOR THE FISCAL YEAR COMMENCING 1ST. MAY 1954 - ACT 3-4 ELIZABETH II, CHAPTER 52

| NO DE COMPTE<br>ACCOUNT NO. | EMPLACEMENT DE L'IMMEUBLE<br>LOCATION OF PROPERTY<br>NOM ET ADRESSE DU PROPRIÉTAIRE<br>NAME AND ADDRESS OF OWNER | CADASTRE - SUBDIVISION<br>OCCUPATION ET<br>AND DÉNOMINATION | ENTRETIEN DES<br>TROTTOIRS<br>PDS DE FRONT<br>MAINTENANCE OF<br>SIDEWALKS<br>FEET FRONTAGE | VALEUR (DOLLARS SEULEMENT) - VALUE (DOLLARS ONLY) |   |                                |                                   | E<br>D<br>O<br>U | VALEUR POUR LA<br>TAXE SCOLAIRE<br>VALUE FOR<br>SCHOOL TAX | NO DE RÉOLUTION<br>RESOLUTION NO.<br>NO DE CERTIFICAT<br>CERTIFICATE NO. |
|-----------------------------|--|---|--|---|---|--------------------------------|-----------------------------------|------------------|--|--|
|                             |  |   |  | TERRAIN<br>LAND                                   | BÂTIMENTS<br>ET AUTRES ITEM<br>BUILDINGS<br>AND OTHER ITEMS | VALEUR EXEMPTÉ<br>EXEMPT VALUE | VALEUR IMPOSABLE<br>TAXABLE VALUE |                  |  |  |
| 580-582                     | COMPTE ANNULE<br>VOIR CPTÉ 580581  |   |  |   |   |                                |                                   |                  |  |  |
| 580-583                     | 8609 BIRNAM<br>ADAM HEINDEL<br>21 PRINCE ARTHUR OUEST  | 633 P735<br>736<br>MACHINIST                                | P  | 150   | 6350  |                                | 6500                              | 12P              | 6500   |  |
| 580-584                     | LOT BIRNAM<br>ADAM HEINDEL<br>21 PRINCE ARTHUR OUEST   | 633 P737<br>MACHINIST                                       | P  | 90  |   |                                | 90                                | 12P              | 90   |  |
| 580-585                     | 8615/17 BIRNAM<br>SANTINO SYLVESTRE<br>755 WALNUT  | 633 P737<br>738<br>C  | C  | 160   | 13840   |                                | 14000                             | 12C              | 14000  |  |
| 580-586                     | 8621/23 BIRNAM<br>SANTINO SYLVESTRE<br>755 WALNUT  | 633 739<br>C  | C  | 120   | 13780   |                                | 13900                             | 12C              | 13900  |  |
| 580-587                     | 8627/29 BIRNAM<br>SANTINO SYLVESTRE<br>755 WALNUT  | 633 740<br>C  | C  | 120   | 13680   |                                | 13800                             | 12C              | 13800  |  |
| 580-588                     | 8633/35 BIRNAM<br>SANTINO SYLVESTRE<br>755 WALNUT  | 633 P741<br>C   | C  | 70  | 13830   |                                | 13900                             | 12C              | 13900  |  |

1657

ROLE SUPPLEMENTAIRE D'ÉVALUATION DES IMMEUBLES POUR L'EXERCICE FINANCIER COMMENÇANT LE 1ER MAI 1954 - LOI 3-4 ELIZABETH II. CHAPITRE 52  
 SUPPLEMENTARY VALUATION ROLL OF IMMOVABLE PROPERTY FOR THE FISCAL YEAR COMMENCING 1ST. MAY 1954 - ACT 3-4 ELIZABETH II. CHAPTER 52

| NO DE COMPTE<br>ACCOUNT NO. | EMPLACEMENT DE L'IMMEUBLE<br>LOCATION OF PROPERTY<br>NOM ET ADRESSE DU PROPRIÉTAIRE<br>NAME AND ADDRESS OF OWNER | CADASTRE - SUBDIVISION<br>OCCUPATION ET /<br>AND DÉNOMINATION | ENTRETIEN DES<br>TROTOIRS<br>PDS DE FRONT<br>MAINTENANCE OF<br>SIDEWALKS<br>FEET FRONTAGE | VALEUR (DOLLARS SEULEMENT) - VALUE (DOLLARS ONLY) |  |                                |                                   | TERRAIN<br>LAND | BÂTIMENTS<br>ET AUTRES ITERS<br>BUILDINGS<br>AND OTHER ITEMS | VALEUR EXEMPTÉ<br>EXEMPT VALUE | VALEUR IMPOSABLE<br>TAXABLE VALUE | VALEUR POUR LA<br>TAXE SCOLAIRE<br>VALUE FOR<br>SCHOOL TAX | NO DE RÉSOLUTION<br>RESOLUTION NO.<br>NO DE CERTIFICAT<br>CERTIFICATE NO. |
|-----------------------------|--|---|---|---|--|--------------------------------|-----------------------------------|-----------------|--|--------------------------------|-----------------------------------|--|---|
|                             |  |   |   | TERRAIN<br>LAND                                   | BÂTIMENTS<br>ET AUTRES ITERS<br>BUILDINGS<br>AND OTHER ITEMS | VALEUR EXEMPTÉ<br>EXEMPT VALUE | VALEUR IMPOSABLE<br>TAXABLE VALUE |                 |  |                                |                                   |  |   |
| 580589                      | <sup>8655</sup><br>LOT BIRNAM<br><br>ALCIDÉ CHARTIER<br>404 AVE GRENFELL<br>VILLE MONT ROYAL                     | 633 P741<br><br>742<br><br>ENTREPRENEUR<br>C                  |   | 170   | 27760  | 27760<br>170                   | 170                               | 120             | 120  | 120                            | 170                               | (17-1-56)  |   |
| 580590                      | LOT BIRNAM<br><br>ALCIDÉ CHARTIER<br>404 AVE GRENFELL<br>VILLE MONT ROYAL  | 633 743<br><br>ENTREPRENEUR<br>C                              |   | 120   |  | 120                            | 120                               | 120             | 120  | 120                            | 120                               |  |   |
| 580591                      | <sup>8655</sup><br>LOT BIRNAM<br><br>ALCIDÉ CHARTIER<br>404 AVE GRENFELL<br>VILLE MONT ROYAL                     | 633 744<br><br>ENTREPRENEUR<br>C                              |   | 120   | 28580  | 28580<br>120                   | 120                               | 120             | 120  | 120                            | 120                               | RES. No 55/464<br>(8-6-55)                                 |   |
| 580592                      | LOT BIRNAM<br><br>ALCIDÉ CHARTIER<br>404 AVE GRENFELL<br>VILLE MONT ROYAL  | 633 P745<br><br>ENTREPRENEUR<br>C                             |   | 60  |  | 60                             | 60                                | 120             | 120  | 60                             | 60                                |  |   |
| 580595                      | <sup>8625</sup><br>LOT BIRNAM<br><br>ALBERIC TOUSIGNANT<br>8608 HENRI JULIEN                                     | 633 748<br><br>BUILDER<br>C                                   |   | 120   | 27490  | 27490<br>120                   | 120                               | 120             | 120  | 120                            | 120                               | RES. No 205<br>(17-9-12)                                   |   |
| 580596                      | LOT BIRNAM<br><br>ALBERIC TOUSIGNANT<br>8608 HENRI JULIEN  | 633 749<br><br>BUILDER<br>C                                   |   | 120   |  | 120                            | 120                               | 120             | 120  | 120                            | 120                               |  |   |

1658

ROLE SUPPLEMENTAIRE D'ÉVALUATION DES IMMEUBLES POUR L'EXERCICE FINANCIER COMMENÇANT LE 1ER MAI 1954 - LOI 3-4 ELIZABETH II. CHAPITRE 52  
 SUPPLEMENTARY VALUATION ROLL OF IMMOVABLE PROPERTY FOR THE FISCAL YEAR COMMENCING 1ST. MAY 1954 - ACT 3-4 ELIZABETH II. CHAPTER 52

| NO DE COMPTE<br>ACCOUNT NO. | EMPLACEMENT DE L'IMMEUBLE<br>LOCATION OF PROPERTY<br>NOM ET ADRESSE DU PROPRIÉTAIRE<br>NAME AND ADDRESS OF OWNER                | CADASTRE - SUBDIVISION<br>OCCUPATION ET /<br>AND DÉNOMINATION | ENTRETIEN DES<br>TROTTOIRS<br>POS DE FRONT<br>MAINTENANCE OF<br>SIDEWALKS<br>FEET FRONTAGE | VALEUR (DOLLARS SEULEMENT) - VALUE (DOLLARS ONLY) |   | VALEUR EXEMPTÉ<br>EXEMPT VALUE | VALEUR IMPOSABLE<br>TAXABLE VALUE | M<br>D<br>O<br>U | VALEUR POUR LA<br>TAXE SCOLAIRE<br>VALUE FOR<br>SCHOOL TAX | NO DE RÉOLUTION<br>RESOLUTION NO.<br>NO DE CERTIFICAT<br>CERTIFICATE NO. |
|-----------------------------|---|---|--|---|---|--------------------------------|-----------------------------------|------------------|--|--|
|                             |   |   |  | TERRAIN<br>LAND                                   | BÂTIMENTS<br>ET AUTRES ITEM<br>BUILDINGS<br>AND OTHER ITEMS |                                |                                   |                  |  |  |
| 580597                      | 8689<br>LOT BIRNAM<br>ALBERIC TOUSIGNANT<br>8608 HENRI JULIEN   | 633 750<br>BUILDER<br>C                                       |  | 120   | 27000   |                                | 27000<br>120                      | 12C              | 27000<br>120   | ent 383<br>(1-10-56)   |
| 580598                      | 8690<br>LOT BIRNAM<br>ALBERIC TOUSIGNANT<br>8608 HENRI JULIEN   | 634 678<br>BUILDER<br>C                                       | 30   | 260   | 27000   |                                | 27000<br>260                      | 11C              | 27000<br>260   | ent 208<br>(17-7-56)   |
| 580599                      | LOT BIRNAM<br>ALBERIC TOUSIGNANT<br>8608 HENRI JULIEN   | 634 677<br>BUILDER<br>C                                       | 30   | 260   |   |                                | 260                               | 11C              | 260  |  |
| 580600                      | 8660<br>LOT BIRNAM<br>ALBERIC TOUSIGNANT<br>8608 HENRI JULIEN   | 634 676<br>BUILDER<br>C                                       | 30   | 260   | 27400   |                                | 27400<br>260                      | 11C              | 27400<br>260   | ent 211<br>(17-9-56)   |
| 580605                      | 8634-30 Stuart ave<br>Isabel Jassman wife & as to J. of Jack Robler<br>8636 Stuart ave.<br>30 Marler and Marler 360 St James O. | 634 P670<br>P669<br>J   | 30   | 260   | 9040  |                                | 9300                              | 11J              | 9300   |  |
| 580606                      | ESTHER DORFMAN<br>WIFE S AS TO P OF<br>MORRIS SCHARF<br>8632 STUART AVE   | FUR DRESSER<br>AND DYER<br>J                                  | 30   | 260   | 9040  |                                | 9300                              | 11J              | 9300   |  |
| 580618                      | 8578/76 STUART AVE<br>MOSES BORSUK<br>SOLLY BORSUK<br>C/O MARLER AND MARLER<br>360 ST JACQUES WEST                              | 634 P658<br>P657<br>CUTTER<br>OPERATOR<br>J                   | 30   | 260   | 8340  |                                | 8600                              | 11J              | 8600   |  |
| 580634                      | 6637  | 1885  |  |   |   |                                |                                   |                  |  |  |
| 580638                      | 6643  | 1886  |  |   |   |                                |                                   |                  |  |  |
| 580644                      | 6649  | 1887  |  |   |   |                                |                                   |                  |  |  |
| 580650                      | 6655  | 1888  |  |   |   |                                |                                   |                  |  |  |
| 580656                      |   | 1889  |  |   |   |                                |                                   |                  |  |  |

| RUE STREET<br>NO DE COMPTE<br>ACCOUNT NO. | EMPLACEMENT DE L'IMMEUBLE<br>LOCATION OF PROPERTY<br>NOM ET ADRESSE DU PROPRIÉTAIRE<br>NAME AND ADDRESS OF OWNER                               | CADASTRE - SUBDIVISION<br>OCCUPATION ET<br>AND DÉNOMINATION | ENTRETIEN DES<br>TROTTOIRS<br>PDS DE FRONT<br>MAINTENANCE OF<br>SIDEWALKS<br>FRONT FRONTAGE | VALEUR (DOLLARS SEULEMENT) - VALUE (DOLLARS ONLY) |   |                                |                                   | M<br>D<br>O<br>U | VALEUR POUR LA<br>TAXE SCOLAIRE<br>VALUE FOR<br>SCHOOL TAX | NO DE RÉOLUTION<br>RÉSOLUTION NO.<br>NO DE CERTIFICAT<br>CERTIFICATE NO. |
|---|--|---|---|---|---|--------------------------------|-----------------------------------|------------------|--|--|
|   |  |   |   | TERRAIN<br>LAND                                   | BÂTIMENTS<br>ET AUTRES ITEX<br>BUILDINGS<br>AND OTHER ITEMS | VALEUR EXEMPTÉ<br>EXEMPT VALUE | VALEUR IMPOSABLE<br>TAXABLE VALUE |                  |  |  |
| 580657                                    | LOT STUART AVE<br>HENRY FYON<br>4816 FABRE   | 634 545<br>MNFTR  | P 91  | 240   |   |                                | 240                               | 11P              | 240  |  |
| 580658                                    | 8270/72 AVE STUART<br>GRZEGORZ KRASOWSKI<br>8270 STUART<br>KOSTANTIN KRASOWSKI<br>ALEKSANDRA KRASOWSKI<br>WIFE S AS TO P OF<br>PETER OSTROWSKI | 634 544<br>OPERATOR<br>COOK                                 | C 30  | 250   | 13550   |                                | 13800                             | 11C              | 13800  |  |
| 580659                                    | 8260/62 STUART AVE<br>HENRY ZABEK<br><del>3606 STE FAMILLE</del><br>8262 Stuart Ave.   | 634 543<br>TINSMITH   | C 30  | 250   | 13250   |                                | 13500                             | 11C              | 13500  |  |
| 580660                                    | 8246/48 AVE STUART<br>SAMUEL BERNARD SCHWARTZ<br>8246 STUART AVE   | 634 542<br>DESIGNER   | J 30  | 250   | 11000   |                                | 11250                             | 11J              | 11250  |  |
| 580661                                    | 8242/44 STUART AVE<br>LOUIS MARCUS<br>8242 AVE STUART<br>C/O MARLER AND MARLER<br>360 ST JACQUES WEST  | 634 541<br>IMPORTER   | J 30  | 250   | 11000   |                                | 11250                             | 11J              | 11250  |  |
| 580662                                    | 8234/36 STUART AVE<br>JOHN KURDYLA<br>8234 STUART AVE  | 634 540<br>OPERATOR   | C 30  | 250   | 10950   |                                | 11200                             | 11C              | 11200  |  |



RÔLE SUPPLÉMENTAIRE D'ÉVALUATION DES IMMEUBLES POUR L'EXERCICE FINANCIER COMMENÇANT LE 1ER MAI 1954 - LOI 3-4 ELIZABETH II. CHAPITRE 52  
 SUPPLEMENTARY VALUATION ROLL OF IMMOVABLE PROPERTY FOR THE FISCAL YEAR COMMENCING 1ST. MAY 1954 - ACT 3-4 ELIZABETH II. CHAPTER 52

| RUE STREET | QUARTIER WARD | ARRONDISSEMENT ELECTORAL ELECTORAL DISTRICT | NO DE COMPTE ACCOUNT NO. | EMPLACEMENT DE L'IMMEUBLE LOCATION OF PROPERTY   | CADASTRE - SUBDIVISION           | ENTRETIEN DES TROTTOIRS PUS DE FRONT MAINTENANCE OF SIDEWALKS FEET FRONTAGE | VALEUR (DOLLARS SEULEMENT) - VALUE (DOLLARS ONLY)  |                            |                                |                     | W<br>D<br>O<br>U | VALEUR POUR LA TAXE SCOLAIRE VALUE FOR SCHOOL TAX | NO DE RÉSOLUTION RESOLUTION NO.<br>NO DE CERTIFICAT CERTIFICATE NO. |
|------------|---------------|---|--------------------------|--|----------------------------------|---|--|----------------------------|--------------------------------|---------------------|------------------|---|---|
|            |               |   |                          | NOM ET ADRESSE DU PROPRIÉTAIRE NAME AND ADDRESS OF OWNER   | OCCUPATION ET / AND DÉNOMINATION | TERRAIN LAND  | BÂTIMENTS ET AUTRES ITEM BUILDINGS AND OTHER ITEMS | VALEUR EXEMPT EXEMPT VALUE | VALEUR IMPOSABLE TAXABLE VALUE |                     |                  |   |   |
|            |               |   | 580663                   | 8230/28 STUART AVE<br><br>ALEXANDER SZUCS<br>8228 STUART AVE<br>ELIZABETH NYISZTOR<br>HIS WIFE S AS TO P                                 | 634 539                          | P 30  | 250  | 10950                      |                                | 11200               | 11P              | 11200   |   |
|            |               |   | 580664                   | 8220/22 AVE STUART<br><br>SHIRLEY ARZAB<br>WIFE S AS TO P OF<br>HARRY ELMAN<br>DAVID ARTSOB<br>8222 AVE STUART                           | 634 538                          | J 30  | 250  | 9150                       |                                | 9400                | 11J              | 9400  |   |
|            |               |   | 580665                   | <i>8216-10</i><br>LOT AVE STUART<br><i>Yvette Trshon, épouse de B de</i><br><i>Pierre Madala</i><br>BENJAMIN DAVID KOTLER<br>8215 BIRNAM | 634 537                          | C 30  | 250  | <i>22650</i>               |                                | <i>22650</i><br>250 | 11J              | <i>22650</i><br>250                               | <i>1955-56</i><br><i>RES. 34.56/1352</i><br><i>(20-1256)</i>        |
|            |               |   | 580666                   | 8206/04 STUART AVE<br><br>BEN SHARA<br>8204 STUART AVE<br><br>C/O MARLER AND MARLER<br>360 ST JACQUES OUEST                              | 634 536                          | J 30  | 250  | 13350                      |                                | 13600               | 11J              | 13600   |   |
|            |               |   | 580667                   | 8202/00 STUART AVE<br><br>ADOLF ALBRECHT<br>8200 STUART AVE  | 634 535                          | P 30  | 250  | 13350                      |                                | 13600               | 11P              | 13600   |   |
|            |               |   | 580668                   | LOT STUART AVE<br><br>TARAS DANYLEVYCH<br>8180 STUART AVE.   | 634 534                          | C 30  | 250  |                            |                                | 250                 | 11C              | 250   |   |

ROLE SUPPLEMENTAIRE D'EVALUATION DES IMMEUBLES POUR L'EXERCICE FINANCIER COMMENÇANT LE 1ER MAI 1954 - LOI 3-4 ELIZABETH II. CHAPITRE 52  
 SUPPLEMENTARY VALUATION ROLL OF IMMOVABLE PROPERTY FOR THE FISCAL YEAR COMMENCING 1ST. MAY 1954 - ACT 3-4 ELIZABETH II. CHAPTER 52

| RUE<br>STREET               | QUARTIER<br>WARD  | ARRONDISSEMENT ELECTORAL<br>ELECTORAL DISTRICT | ENTRETIEN DES<br>TROTTOIRS<br>POS. DE FRONT  | VALEUR (DOLLARS SEULEMENT) - VALUE (DOLLARS ONLY) |  |                                |                                   | INDUSTRIEL<br>INDUSTRIAL | S<br>D<br>O<br>U | VALEUR POUR LA<br>TAXE SCOLAIRE<br>VALUE FOR<br>SCHOOL TAX | NO DE RESOLUTION<br>RESOLUTION NO. |
|-----------------------------|---|--|--|---|--|--------------------------------|-----------------------------------|--------------------------|------------------|--|------------------------------------|
|                             |   |  |  | TERRAIN<br>LAND                                   | BATIMENTS<br>ET AUTRES<br>BÂTIMENTS<br>AND OTHER ITEMS | VALEUR EXEMPTÉ<br>EXEMPT VALUE | VALEUR IMPOSABLE<br>TAXABLE VALUE |                          |                  |  |                                    |
| NO DE COMPTE<br>ACCOUNT NO. | EMPLACEMENT DE L'IMMEUBLE<br>LOCATION OF PROPERTY                   | CADASTRE - SUBDIVISION                         | MAINTENANCE OF<br>SIDEWALKS<br>FEET FRONTAGE |   |  |                                |                                   |                          |                  |  |                                    |
|                             | NOM ET ADRESSE DU PROPRIÉTAIRE<br>NAME AND ADDRESS OF OWNER         | OCCUPATION ET<br>AND DENOMINATION              |  |   |  |                                |                                   |                          |                  |  |                                    |
| 580675                      | 8144/42 STUART AVE  | 634 527<br>P526                                | 458  | 400   | 13900  |                                | 14300                             | 11J                      | 14300            |  |                                    |
|                             | PHILIP GOODMAN<br>8142 STUART<br>LEISOR WAINER                      | TAILOR<br>TAILOR                               |  |   |  |                                |                                   |                          |                  |  |                                    |
| 580676                      | 8138/36 STUART AVE  | 634 P526<br>P525                               | 296  | 250   | 12750  |                                | 13000                             | 11J                      | 13000            |  |                                    |
|                             | PETER LITINSKY<br>8136 STUART AVE                                   | PRESSER  |  |   |  |                                |                                   |                          |                  |  |                                    |
| 580678                      | 8132/30 STUART AVE  | 634 P525<br>524                                | 45   | 350   | 13950  |                                | 14300                             | 11C                      | 14300            |  |                                    |
|                             | MARIE ASSUNTA DI CESARE VVE DE<br>AVILA TREMBLAY<br>8130 STUART AVE |  |  |   |  |                                |                                   |                          |                  |  |                                    |
| 580681                      | 1025 BLAIR AVE  | 634 521<br>520<br>P519                         | 65   | 550   | 62500  |                                | 63050                             | 11C                      | 63050            |  |                                    |
|                             | STEFAN GROSS<br>129 CONNAUGHT AVE VILLE ST LAURENT                  | CABINET MAKER                                  |  |   |  |                                |                                   |                          |                  |  |                                    |
| 580682                      | COMPTE ANNULE   |  |  |   |  |                                |                                   |                          |                  |  |                                    |
|                             | COMPTE ANNULE<br>VOIR COTE 580681                                   |  |  |   |  |                                |                                   |                          |                  |  |                                    |
| 580683                      | COMPTE ANNULE   |  |  |   |  |                                |                                   |                          |                  |  |                                    |
|                             | COMPTE ANNULE<br>VOIR COTE 580681                                   |  |  |   |  |                                |                                   |                          |                  |  |                                    |

ROLE SUPPLEMENTAIRE D'ÉVALUATION DES IMMEUBLES POUR L'EXERCICE FINANCIER COMMENÇANT LE 1ER MAI 1954 - LOI 3-4 ELIZABETH II. CHAPITRE 52  
 SUPPLEMENTARY VALUATION ROLL OF IMMOVABLE PROPERTY FOR THE FISCAL YEAR COMMENCING 1ST. MAY 1954 - ACT 3-4 ELIZABETH II. CHAPTER 52

| NO DE COMPTE<br>ACCOUNT NO. | EMPLACEMENT DE L'IMMEUBLE<br>LOCATION OF PROPERTY<br>NOM ET ADRESSE DU PROPRIÉTAIRE<br>NAME AND ADDRESS OF OWNER | CADASTRE - SUBDIVISION<br>OCCUPATION ET<br>LAND DENOMINATION | ENTRETIEN DES<br>TROTTOIRS<br>POR. DE FRONT<br>MAINTENANCE OF<br>SIDEWALKS<br>FRONT FRONTAGE | VALEUR (DOLLARS SEULEMENT) - VALUE (DOLLARS ONLY) |   |                                |                                   | W<br>D<br>O<br>U | VALEUR POUR LA<br>TAXE SCOLAIRE<br>VALUE FOR<br>SCHOOL TAX | NO DE RÉOLUTION<br>RESOLUTION NO.<br>NO DE CERTIFICAT<br>CERTIFICATE NO. |
|-----------------------------|--|--|--|---|---|--------------------------------|-----------------------------------|------------------|--|--|
|                             |  |  |  | TERRAIN<br>LAND                                   | BÂTIMENTS<br>ET AUTRES ÎTMS<br>BUILDINGS<br>AND OTHER ITEMS | VALEUR EXEMPTÉ<br>EXEMPT VALUE | VALEUR IMPOSABLE<br>TAXABLE VALUE |                  |  |  |
| 580693                      | 8016 / 14 STUART AVE<br><br>JOSEPH HUSPEKA / ALIEN /<br>8024 STUART AVE  | 634 441<br><br>P440<br><br>TAILOR                            | N 315  | 400   | 4600  |                                | 5000                              | 11N              | 5000   |  |
| 580694                      | 8008 / 10 STUART AVE<br><br>JOSEPH ZELINSKY<br>JULIA BABENSKY<br>HIS WIFE C AS TO P<br>8008 STUART AVE           | 634 P440<br><br>CUTTER                                       | C 284  | 350   | 12100   |                                | 12450                             | 11C              | 12450  |  |
| 580701                      | 7960 STUART AVE<br><br>YAROSLAW ZULINDV<br>7960 STUART AVE APT 1   | 634 433<br><br>432<br><br>TECHNICIAN                         | C 60   | 800   | 21200   |                                | 22000                             | 11C              | 22000  |  |
| 580706                      | 7914 STUART AVE<br><br>JOHN PIZON<br>FRANCES WESOLOWSKA HIS WIFE<br>7914 STUART AVE                              | 634 428<br><br>427<br><br>426<br><br>FIREMAN                 | C 90   | 1150  | 21550   |                                | 22700                             | 11C              | 22700  |  |
| 580709                      | 7908 STUART AVE<br><br>MARIE TERESA VANDETTI WID OF<br>JOSEPH VANNELLI<br>2050 ST TIMOTHEE                       | 634 425<br><br>C   | C 30   | 400   | 19100   |                                | 19500                             | 11C              | 19500  |  |
| 580710                      | 7900 STUART AVE<br><br>LOUIS CALFAT<br>7900 AVE STUART   | 634 424<br><br>RENTIER                                       | C 25   | 400   | 18800   |                                | 19200                             | 11C              | 19200  |  |

ROLE SUPPLEMENTAIRE D'ÉVALUATION DES IMMEUBLES POUR L'EXERCICE FINANCIER COMMENÇANT LE 1ER MAI 1954 - LOI 3-4 ELIZABETH II, CHAPITRE 52  
 SUPPLEMENTARY VALUATION ROLL OF IMMOVABLE PROPERTY FOR THE FISCAL YEAR COMMENCING 1ST. MAY 1954 - ACT 3-4 ELIZABETH II, CHAPTER 52

| RUE STREET               | QUARTIER WARD  | ARRONDISSEMENT ÉLECTORAL ELECTORAL DISTRICT             | ENTRETIEN DES TROTTOIRS PDE DE FRONT MAINTENANCE OF SIDEWALKS FEET FRONTAGE | VALEUR (DOLLARS SEULEMENT) - VALUE (DOLLARS ONLY) |  | VICTIMS SIDEWALKS | E D O U | DÉSIGNATION | VALEUR POUR LA TAXE SCOLAIRE VALUE FOR SCHOOL TAX | NO DE RÉOLUTION RESOLUTION NO. |
|--------------------------|--|---|---|---|--|-------------------|---------|-------------|---|--------------------------------|
|                          |  |   |   | TERRAIN LAND                                      | BÂTIMENTS ET AUTRES ITEM BUILDINGS AND OTHER ITEMS |                   |         |             |   |                                |
| NO DE COMPTE ACCOUNT NO. | EMPLACEMENT DE L'IMMEUBLE LOCATION OF PROPERTY<br>NOM ET ADRESSE DU PROPRIÉTAIRE NAME AND ADDRESS OF OWNER   | CADASTRE - SUBDIVISION OCCUPATION ET / AND DÉNOMINATION |   |   |  |                   |         |             |   |                                |
| 580711                   | 7852/50 STUART AVE<br>ISSIE SCHWARTZ<br>7852 STUART AVE  | 634 355<br>TAILOR                                       | J 947   | 500   | 19500  |                   |         | 11J         | 20000   |                                |
| 580712                   | 7840/42 STUART AVE<br>JOHN SIMO<br>120 BROWNSBURG RD   | 634 354<br>FOREMAN                                      | C 30  | 500   | 18500  |                   |         | 11C         | 19000   |                                |
| 580729                   | 7746/44 STUART AVE<br>ESTHER ROTMAN<br>DIVORCED WIFE OF<br>NOAH RESNICK<br>5394 CLARK                        | 634 P337<br>P336<br>WINDOW CLEANER                      | J 268   | 450   | 7650   |                   |         | 11J         | 8100  |                                |
| 580730                   | 7742/40 STUART AVE<br>AARON SHANFIELD<br>7740 STUART AVE   | 634 P336<br>P335<br>CLERK                               | J 268   | 450   | 7650   |                   |         | 11J         | 8100  |                                |
| 580731                   | 7736/34 STUART AVE<br>DORA BERENBLIUM<br>KNOWN AS BERMAN<br>WIFE C AS TO P OF<br>JACK SINZOFKY<br>3818 CLARK | 634 P335<br>PRESSER                                     | J 268   | 450   | 7950   |                   |         | 11J         | 8400  |                                |
| 580736                   | LOT STUART AVE<br>JONOS KEROGI<br>ELIZABETH GULYAS<br>HIS WIFE S AS TO P<br>7630 STUART AVE                  | 634 P259<br>MECHANIC                                    | C 205   | 260   |  |                   |         | 11C         | 260   |                                |

ROLE SUPPLEMENTAIRE D'ÉVALUATION DES IMMEUBLES POUR L'EXERCICE FINANCIER COMMENÇANT LE 1ER MAI 1954 - LOI 3-4 ELIZABETH II. CHAPITRE 52  
 SUPPLEMENTARY VALUATION ROLL OF IMMOVABLE PROPERTY FOR THE FISCAL YEAR COMMENCING 1ST. MAY 1954 - ACT 3-4 ELIZABETH II. CHAPTER 52

| RUE STREET               | QUARTIER WARD   | ARRONDISSEMENT ÉLECTORAL ELECTORAL DISTRICT | ENTRETIEN DES TRÉFOIGES POS DE FRONT |                                       | VALEUR (DOLLARS SEULEMENT) - VALUE (DOLLARS ONLY) |  |                             |                                | PROTECTOR SUBDIVISION | E D O U | NOMINATION | VALEUR POUR LA TAXE SCOLAIRE VALUE FOR SCHOOL TAX | NO DE RÉSOLUTION RESOLUTION NO. | NO DE CERTIFICAT CERTIFICATE NO. |
|--------------------------|---|---|--------------------------------------|---------------------------------------|---|--|-----------------------------|--------------------------------|-----------------------|---------|------------|---|---------------------------------|----------------------------------|
| NO DE COMPTE ACCOUNT NO. | EMPLACEMENT DE L'IMMEUBLE LOCATION OF PROPERTY                  | CADASTRE - SUBDIVISION                      | ENTRETIEN DES TRÉFOIGES POS DE FRONT | MANTENANCE OF SIDEWALKS FEET FRONTAGE | TERRAIN LAND                                      | BÂTIMENTS ET AUTRES ITEM BUILDINGS AND OTHER ITEMS | VALEUR EXEMPTÉ EXEMPT VALUE | VALEUR IMPOSABLE TAXABLE VALUE |                       |         |            |   |                                 |                                  |
| 580737                   | 7600/06 STUART AVE  | 634 P259                                    |                                      |                                       |   |  |                             |                                |                       |         |            |   |                                 |                                  |
|                          | JOHN KOROSZI<br>7602 STUART AVE                                 | DRIVER<br>C                                 | 39.5                                 | 500                                   | 23100   |  |                             | 23600                          | 11C                   |         | 23600      |   |                                 |                                  |
| 580745                   | 7532/30 STUART AVE  | 634 249<br>248                              |                                      |                                       |   |  |                             |                                |                       |         |            |   |                                 |                                  |
|                          | WILLIAM DRABKIN<br>MAX DRABKIN<br>IRVING DRABKIN<br>3998 LAVAL  | CUTTER<br>CUTTER<br>FURRIER<br>J            | 60                                   | 800                                   | 13100   |  |                             | 13900                          | 11J                   |         | 13900      |   |                                 |                                  |
| 580763                   | ARR 7422 STUART AVE   | 634 231                                     |                                      |                                       |   |  |                             |                                |                       |         |            |   |                                 |                                  |
|                          | FRANK COGGIN<br>7422 STUART AVE                                 | MACHINIST<br>P                              | 30                                   | 350                                   | 800   |  |                             | 1150                           | 11P                   |         | 1150       |   |                                 |                                  |
| 580767                   | 940 OGILVY AVE  | 634 145<br>144<br>143                       |                                      |                                       |   |  |                             |                                |                       |         |            |   |                                 |                                  |
|                          | PRESTON PHIPPS INCORPORATED<br>940 OGILVY                       | N   | 158.3                                | 1550                                  | 43450   |  |                             | 45000                          | 15N                   |         | 45000      |   |                                 |                                  |
| 580768<br>580769         | <i>Annulé - Voir 580767</i>                                     |   |                                      |                                       |   |  |                             |                                |                       |         |            |   |                                 |                                  |
| 580770                   | 7272770 STUART AVE  | 634 P142                                    |                                      |                                       |   |  |                             |                                |                       |         |            |   |                                 |                                  |
|                          | USZER PILA /AUBAIN/<br>7270 STUART AVE                          | BUTCHER<br>Q                                | 30                                   | 350                                   | 10500   |  |                             | 10850                          | 11Q                   |         | 10850      |   |                                 | <i>Est. 154483 (17-6-57)</i>     |
| 580776                   | 7232 STUART AVE   | 634 136                                     |                                      |                                       |   |  |                             |                                |                       |         |            |   |                                 |                                  |
|                          | ANNIE BOARDMAN COOKE WID<br>ALBERT WM TURPIN<br>7232 STUART AVE | OF<br>P                                     | 30                                   | 350                                   | 2650  |  |                             | 3000                           | 11P                   |         | 3000       |   |                                 |                                  |

| RUE STREET               | QUARTIER WARD  | ARRONDISSEMENT ELECTORAL ELECTORAL DISTRICT             |   |   |              |  |                             |                                |                                    |         |              |   |  |
|--------------------------|--|---|---|---|--------------|--|-----------------------------|--------------------------------|------------------------------------|---------|--------------|---|--|
| NO DE COMPTE ACCOUNT NO. | EMPLACEMENT DE L'IMMEUBLE LOCATION OF PROPERTY<br>NOM ET ADRESSE DU PROPRIÉTAIRE NAME AND ADDRESS OF OWNER | CADASTRE - SUBDIVISION OCCUPATION ET / AND DÉNOMINATION | ENTRETIEN DES TROTTOIRS FDS DE FRONT MAINTENANCE OF SIDEWALKS FEET FRONTAGE | VALEUR (DOLLARS SEULEMENT) - VALUE (DOLLARS ONLY) | TERRAIN LAND | BÂTIMENTS ET AUTRES ITEM BUILDINGS AND OTHER ITEMS | VALEUR EXEMPTÉ EXEMPT VALUE | VALEUR IMPOSABLE TAXABLE VALUE | PROPORTION DES TROTTOIRS SIDEWALKS | W O O U | DÉNOMINATION | VALEUR POUR LA TAXE SCOLAIRE VALUE FOR SCHOOL TAX | NO DE RÉOLUTION RESOLUTION NO.<br>NO DE CERTIFICAT CERTIFICATE NO. |
| 580783                   | 7050 STUART AVE<br>EMERY MOUSSEAU<br>8457 ST DENIS   | 634 85<br>ENTREPRENEUR                                  | C 30  | 350   | 23150        |  |                             | 23500                          | 11C                                |         |              | 23500   |  |
| 580784                   | 7040 STUART AVE<br>EMERY MOUSSEAU<br>8457 ST DENIS   | 634 84<br>ENTREPRENEUR                                  | C 30  | 350   | 23150        |  |                             | 23500                          | 11C                                |         |              | 23500   |  |
| 580785                   | 7020 STUART AVE<br>ANTOINETTE DIBELLO<br>6969 STUART AVE   | 634 83  | C 30  | 350   | 17650        |  |                             | 18000                          | 11C                                |         |              | 18000   |  |
| 580796                   | LOT STUART AVE<br>LESLIE GROOME<br>1420 GUERTIN VILLE ST LAURENT<br>THOME CONSTRUCTION COMPANY-            | 634 72<br>MNGR  | P 30  | 350   |              |  |                             | 350                            | 11P                                |         |              | 350   |  |
| 580797                   | LOT STUART AVE<br>LESLIE GROOME<br>1420 GUERTIN VILLE ST LAURENT<br>THOME CONSTRUCTION COMPANY-            | 634 71<br>MNGR  | P 30  | 350   |              |  |                             | 350                            | 11P                                |         |              | 350   |  |
| 580798                   | LOT STUART AVE<br>JEANNE RIOUX VVE DE<br>OVIDE PELLETIER<br>7952 DUROCHER                                  | 634 70  | C 30  | 350   |              |  |                             | 350                            | 11C                                |         |              | 350   |  |
| 580799                   | LOT STUART AVE<br>JEANNE RIOUX VVE DE<br>OVIDE PELLETIER<br>7952 DUROCHER                                  | 634 69  | C 30  | 350   |              |  |                             | 350                            | 11C                                |         |              | 350   |  |

| RUE STREET               | QUARTIER WARD   | ARRONDISSEMENT ELECTORAL ELECTORAL DISTRICT | CADASTRE - SUBDIVISION           |                                       | VALEUR (DOLLARS SEULEMENT) - VALUE (DOLLARS ONLY) |  |                            |                                | VALEUR POUR LA TAXE SCOLAIRE VALUE FOR SCHOOL TAX |              | NO DE RESOLUTION RESOLUTION NO.        |
|--------------------------|---|---|----------------------------------|---------------------------------------|---|--|----------------------------|--------------------------------|---|--------------|--|
| NO DE COMPTE ACCOUNT NO. | EMPLACEMENT DE L'IMMEUBLE LOCATION OF PROPERTY                          |   | OCCUPATION ET / AND DENOMINATION | MNTNENANCE OF SIDEWALKS FEET FRONTAGE | TERRAIN LAND                                      | BATIMENTS ET AUTRES ITEM BUILDINGS AND OTHER ITEMS | VALEUR EXEMPT EXEMPT VALUE | VALEUR IMPOSABLE TAXABLE VALUE |   |              | NO DE CERTIFICAT CERTIFICATE NO.       |
| 580800                   | LOT STUART AVE<br><br>ALBERT SAUVE<br>VERDUN P Q<br>3951 <i>Stuade</i>  | 634 35                                      | VENDEUR                          | C 25                                  | 300   |  |                            | 300                            | 11C   | 300          |  |
| 580801                   | LOT STUART AVE<br><br>ALBERT SAUVE<br>VERDUN P Q<br>3951 <i>Stuade</i>  | 634 36                                      | VENDEUR                          | C 25                                  | 300   |  |                            | 300                            | 11C   | 300          |  |
| 580807                   | 6955<br>LOT AVE STUART<br><br>ANTONIO ROCHON<br>4320 FABRE              | 634 42                                      | EMP CIVIQUE                      | C 25                                  | 300   | 11200  |                            | 11200<br>300                   | 11C   | 11200<br>300 | <i>Cert. 226/7<br/>(19-4-56)</i>       |
| 580808                   | LOT AVE STUART<br><br>ANTONIO ROCHON<br>4320 FABRE                      | 634 43                                      | EMP CIVIQUE                      | C 25                                  | 300   |  |                            | 300                            | 11C   | 300          |  |
| 580817                   | LOT STUART AVE<br><br>JOHN BURDICK / ALIEN /<br>524 OGILVY              | 634 52                                      | CARPENTER                        | P 25                                  | 300   |  |                            | 300                            | 11P   | 300          |  |
| 580821                   | 7065/47<br>LOT STUART AVE<br><br>STANLEY VIRBALL<br>816 JEAN TALON WEST | 634 56                                      | CONTRACTOR                       | P 25                                  | 300   | 14700  |                            | 14700<br>300                   | 11P   | 14700<br>300 | <i>CERT. No. 55/6023<br/>(12/4/55)</i> |
| 580822                   | 7075 STUART AVE<br><br>STANLEY VIRBALL                                  | 634 57                                      | CONTRACTOR                       | P 25                                  | 300   | 20000  |                            | 20000                          | 11P   | 20000        |  |
| 580822                   | 7075 STUART AVE   |   |                                  |                                       |   |  |                            |                                |   |              |  |

ROLE SUPPLEMENTAIRE D'EVALUATION DES IMMEUBLES POUR L'EXERCICE FINANCIER COMMENÇANT LE 1ER MAI 1954 - LOI 3-4 ELIZABETH II. CHAPITRE 52  
 SUPPLEMENTARY VALUATION ROLL OF IMMOVABLE PROPERTY FOR THE FISCAL YEAR COMMENCING 1ST. MAY 1954 - ACT 3-4 ELIZABETH II. CHAPTER 52

| RUE STREET               | QUARTIER WARD   | ARRONDISSEMENT ELECTORAL ELECTORAL DISTRICT              | CADASTRE - SUBDIVISION           |  | ENTRETIEN DES TROTTOIRS POS. DE FRONT | VALEUR (DOLLARS SEULEMENT) - VALUE (DOLLARS ONLY)  |                              |                                | U<br>D<br>O<br>U | V<br>O<br>C<br>A<br>T<br>I<br>O<br>N | VALEUR POUR LA TAXE SCOLAIRE VALUE FOR SCHOOL TAX | NO DE RESOLUTION RESOLUTION NO. |
|--------------------------|---|--|----------------------------------|--|---------------------------------------|--|------------------------------|--------------------------------|------------------|--------------------------------------|---|---------------------------------|
| NO DE COMPTE ACCOUNT NO. | EMPLACEMENT DE L'IMMEUBLE LOCATION OF PROPERTY                        | NOM ET ADRESSE DU PROPRIETAIRE NAME AND ADDRESS OF OWNER | OCCUPATION ET / AND DENOMINATION | MAINTENANCE OF SIDEWALKS FEET FRONTAGE | TERRAIN LAND                          | BATIMENTS ET AUTRES ITEM BUILDINGS AND OTHER ITEMS | VALEUR EXEMPTEE EXEMPT VALUE | VALEUR IMPOSABLE TAXABLE VALUE |                  |                                      |   |                                 |
| 580823                   | 7225 / 27 STUART AVE  | 634 113<br>P114  | FOREMAN                          | 32.5                                   | 400                                   | 14000  |                              | 14400                          | 11P              |                                      | 14400   |                                 |
|                          | FRANK NEMET<br>7225 STUART AVE  |  |                                  |  |                                       |  |                              |                                |                  |                                      |   |                                 |
| 580824                   | 7231 / 33 STUART AVE  | 634 P114<br>P115   | LABORER                          | 28.5                                   | 350                                   | 12050  |                              | 12400                          | 11C              |                                      | 12400   |                                 |
|                          | MIKE NYARE<br>7231 STUART AVE   |  |                                  |  |                                       |  |                              |                                |                  |                                      |   |                                 |
| 580825                   | 7237 / 39 STUART AVE  | 634 P115<br>P116   | RESTAURATEUR                     | 28.5                                   | 350                                   | 12050  |                              | 12400                          | 11C              |                                      | 12400   |                                 |
|                          | PETER GACH<br>7237 STUART AVE   |  |                                  |  |                                       |  |                              |                                |                  |                                      |   |                                 |
| 580827                   | 7243 / 45 AVE STUART  | 634 P116<br>117  | LABORER                          | 37.5                                   | 500                                   | 14000  |                              | 14500                          | 11J              |                                      | 14500   |                                 |
|                          | HATTIE GITLITZ<br>WIFE S AS TO P OF<br>SAM JESHION<br>7245 STUART AVE |  |                                  |  |                                       |  |                              |                                |                  |                                      |   |                                 |
| 580828                   | 7251 / 53 STUART AVE  | 634 118<br>119   | SALESMAN                         | 50                                     | 650                                   | 1990   |                              | 2640                           | 11P              |                                      | 2640  |                                 |
|                          | LAWRENCE DALY<br>11785 POINCARRE AVE                                  |  |                                  |  |                                       |  |                              |                                |                  |                                      |   |                                 |
| 580853                   | 7539 STUART AVE   | 634 210  | MECHANIC                         | 25                                     | 300                                   | 17700  |                              | 18000                          | 11C              |                                      | 18000   |                                 |
|                          | BRONISLAW ANCZUROWSKI<br>7539 STUART AVE                              |  |                                  |  |                                       |  |                              |                                |                  |                                      |   |                                 |

1-2-419 10M.2.88.24279



| NO DE COMPTE<br>ACCOUNT NO. | EMPLACEMENT DE L'IMMEUBLE<br>LOCATION OF PROPERTY<br>NOM ET ADRESSE DU PROPRIÉTAIRE<br>NAME AND ADDRESS OF OWNER | CADASTRE - SUBDIVISION<br>OCCUPATION ET<br>AND DÉNOMINATION | ENTRETIEN DES<br>TROTTOIRS<br>POS DE FRONT<br>MAINTENANCE OF<br>SIDEWALKS<br>FEET FRONTAGE | VALEUR (DOLLARS SEULEMENT) - VALUE (DOLLARS ONLY) |   |                                |                                   | E<br>D<br>O<br>U<br>DÉNOMINATION | VALEUR POUR LA<br>TAXE SCOLAIRE<br>VALUE FOR<br>SCHOOL TAX | NO DE RÉOLUTION<br>RESOLUTION NO.<br>NO DE CERTIFICAT<br>CERTIFICATE NO. |
|-----------------------------|--|---|--|---|---|--------------------------------|-----------------------------------|----------------------------------|--|--|
|                             |  |   |  | TERRAIN<br>LAND                                   | BÂTIMENTS<br>ET AUTRES ITEX<br>BUILDINGS<br>AND OTHER ITEMS | VALEUR EXEMPTÉ<br>EXEMPT VALUE | VALEUR IMPOSABLE<br>TAXABLE VALUE |                                  |  |  |
| 580855                      | 7555 STUART AVE<br>GREGOR ANCZUROWSKI<br>7571 STUART AVE   | 634 212<br>P213<br>BUILDER                                  | C 27.7   | 350   | 19400   |                                | 19750                             | 11C                              | 19750  |  |
| 580858                      | 7571 STUART AVE<br>GREGOR ANCZUROWSKI<br>7571 STUART AVE   | 634 P214<br>215<br>BUILDER                                  | C 31.4   | 400   | 9300  |                                | 9700                              | 11C                              | 9700   |  |
| 580860                      | LOT STUART AVE<br>STANLEY ANCZUROWSKI<br>7577 STUART   | 634 217<br>SUPERVISOR                                       | C 26   | 350   |   |                                | 350                               | 11C                              | 350  |  |
| 580861                      | LOT STUART AVE<br>STANLEY ANCZUROWSKI<br>7577 STUART   | 634 P218<br>SUPERVISOR                                      | C 13   | 170   |   |                                | 170                               | 11C                              | 170  |  |
| 580863                      | 7711 AVE STUART<br>ZENZIE KOESSLER<br>WIFE S AS TO P OF<br>EDMUND JABLONECKI<br>7711 AVE STUART                  | 634 297<br>ENGINEER   | C 25   | 450   | 18050   |                                | 18500                             | 11C                              | 18500  |  |
| 580868                      | 7735 / 37 STUART AVE<br>REBECCA BRALOVSKY WID OF<br>SIMON ELMAN<br>7737 STUART AVE                               | 634 P302<br>P303<br>USUFTR                                  | J 26.8   | 450   | 7650  |                                | 8100                              | 11J                              | 8100   |  |

RÔLE SUPPLÉMENTAIRE D'ÉVALUATION DES IMMEUBLES POUR L'EXERCICE FINANCIER COMMENÇANT LE 1ER MAI 1954 - LOI 3-4 ELIZABETH II. CHAPITRE 52  
 SUPPLEMENTARY VALUATION ROLL OF IMMOVABLE PROPERTY FOR THE FISCAL YEAR COMMENCING 1ST. MAY 1954 - ACT 3-4 ELIZABETH II. CHAPTER 52

| RUE STREET               | QUARTIER WARD  | ARRONDISSEMENT ÉLECTORAL ELECTORAL DISTRICT             | ENTRETIEN DES TROTTOIRS PDS DE FRONT MAINTENANCE OF SIDEWALKS FEET FRONTAGE |  | VALEUR (DOLLARS SEULEMENT) - VALUE (DOLLARS ONLY) |                                |     |       | TROTTOIRS SIDEWALKS | C O D E | DÉSIGNATION | VALEUR POUR LA TAXE SCOLAIRE VALUE FOR SCHOOL TAX | NO DE RÉSOLUTION RESOLUTION NO. |
|--------------------------|--|---|---|--|---|--------------------------------|-----|-------|---------------------|---------|-------------|---|---------------------------------|
| NO DE COMPTE ACCOUNT NO. | EMPLACEMENT DE L'IMMEUBLE LOCATION OF PROPERTY<br>NOM ET ADRESSE DU PROPRIÉTAIRE NAME AND ADDRESS OF OWNER | CADASTRE - SUBDIVISION OCCUPATION ET / AND DÉNOMINATION | TERRAIN LAND  | BÂTIMENTS ET AUTRES ÎTÈM B U I L D I N G S AND OTHER ITEMS | VALEUR EXEMPTÉ EXEMPT VALUE                       | VALEUR IMPOSABLE TAXABLE VALUE |     |       |                     |         |             |   |                                 |
| 580875                   | 7765/67 STUART AVE   | 634 P308<br>P309  | J 26.8  | 450 7650   |   | 8100                           | 11J | 8100  |                     |         |             |   |                                 |
|                          | PAULINE BIRENBAUM<br>7765 STUART AVE   |   |   |  |   |                                |     |       |                     |         |             |   |                                 |
| 530876                   | 7769/71 STUART AVE   | 634 P309<br>P310  | J 26.8  | 450 7650   |   | 8100                           | 11J | 8100  |                     |         |             |   |                                 |
|                          | MERSZ ROTER<br>5959 WAVERLEY<br>USHER FARBER<br>5452 HUTCHISON   | PRINTER<br>OPERATOR                                     |   |  |   |                                |     |       |                     |         |             |   |                                 |
| 580877                   | <i>7775-77 Stuart Ave<br/>Anne Marmor wife P. asto f. of<br/>George Fingard<br/>7775 Stuart</i>            | 634 P310<br>P311  | J 26.8  | 450 7950   |   | 8400                           | 11J | 8400  |                     |         |             |   |                                 |
| 580887                   | 7921 STUART AVE  | 634 392<br>393  | P 50  | 600 33600  |   | 34200                          | 11P | 34200 |                     |         |             |   |                                 |
|                          | GREGORY H KISIEL<br>7921 STUART AVE APT 3  | COOK  |   |  |   |                                |     |       |                     |         |             |   |                                 |
| 580888                   | <i>Vois - 580887</i>   |   |   |  |   |                                |     |       |                     |         |             |   |                                 |
| 580890                   | 7941/47 STUART AVE   | 634 395<br>396<br>P397                                  | C 62  | 800 23700  |   | 24500                          | 11C | 24500 |                     |         |             |   |                                 |
|                          | GEORGES BALOG<br>ANNA SICHTA HIS WIFE<br>7947 STUART AVE APT 3   | BLACKSMITH  |   |  |   |                                |     |       |                     |         |             |   |                                 |
| 580908                   | 8065 STUART AVE  | 634 414<br>415  | C 50  | 600 32400  |   | 33000                          | 11C | 33000 |                     |         |             |   |                                 |
|                          | JOSEPH MICHALISZYN<br>8065 STUART AVE  | STOCKKEEPER   |   |  |   |                                |     |       |                     |         |             |   |                                 |
| 580909                   | <i>compte annulé<br/>now compte 580908</i>   |   |   |  |   |                                |     |       |                     |         |             |   |                                 |

ROLE SUPPLEMENTAIRE D'ÉVALUATION DES IMMEUBLES POUR L'EXERCICE FINANCIER COMMENÇANT LE 1ER MAI 1954 - LOI 3.4 ELIZABETH II. CHAPITRE 52  
 SUPPLEMENTARY VALUATION ROLL OF IMMOVABLE PROPERTY FOR THE FISCAL YEAR COMMENCING 1ST. MAY 1954 - ACT 3.4 ELIZABETH II. CHAPTER 52

| RUE<br>STREET | QUARTIER<br>WARD | ARRONDISSEMENT ÉLECTORAL<br>ELECTORAL DISTRICT                        |   | VALEUR (DOLLARS SEULEMENT) - VALUE (DOLLARS ONLY) |                 |   |                                | ENTRETIEN DES<br>TROTTOIRS<br>POS DE FRONT | VALEUR POUR LA<br>TAXE SCOLAIRE<br>VALUE FOR<br>SCHOOL TAX | NO DE RÉSOLUTION<br>RESOLUTION NO. |
|---------------|------------------|---|---|---|-----------------|---|--------------------------------|--|--|------------------------------------|
|               |                  | NO DE COMPTE<br>ACCOUNT NO.   | EMPLACEMENT DE L'IMMEUBLE<br>LOCATION OF PROPERTY | CADASTRE - SUBDIVISION                            | TERRAIN<br>LAND | BÂTIMENTS<br>ET AUTRES ITEX<br>BUILDINGS<br>AND OTHER ITEMS | VALEUR EXEMPTÉ<br>EXEMPT VALUE |  |  |                                    |
|               |                  | NOM ET ADRESSE DU PROPRIÉTAIRE<br>NAME AND ADDRESS OF OWNER           | OCCUPATION ET<br>DÉNOMINATION                     | MANTENANCE OF<br>SIDEWALKS<br>FEET FRONTAGE       |                 |   |                                |  |  |                                    |
| 580910        |                  | 8125 STUART AVE   | 634 487<br>488<br>489<br>490                      |   |                 |   |                                |  |  |                                    |
|               |                  | PARK EXTENSION JEWISH<br>COMMUNITY ASSOCIATION<br>550 BLAIR AVE       | E 100   | 100   | 840             | 59160   | 60000                          |  | 81E  | 60000 ✓                            |
| 580911        |                  | COMPTE ANNULE   |   |   |                 |   |                                |  |  |                                    |
|               |                  | VOIR CPTE 580910  |   |   |                 |   |                                |  |  |                                    |
| 580912        |                  | COMPTE ANNULE   |   |   |                 |   |                                |  |  |                                    |
|               |                  | VOIR CPTE 580910  |   |   |                 |   |                                |  |  |                                    |
| 580913        |                  | COMPTE ANNULE   |   |   |                 |   |                                |  |  |                                    |
|               |                  | VOIR CPTE 580910  |   |   |                 |   |                                |  |  |                                    |
| 580914        |                  | 8143 STUART AVE   | 634 491<br>492                                    |   |                 |   |                                |  |  |                                    |
|               |                  | JANE HUTCHISON NICOLL<br>WIDOW OF GEORGE MC KILLOP<br>8143 STUART AVE | P 50  | 50  | 450             | 1050  | 1500                           |  | 11P  | 1500                               |
| 580917        |                  | 8165/67 STUART AVE  | 634 495<br>P496                                   |   |                 |   |                                |  |  |                                    |
|               |                  | MAX POVITZ<br>8165 STUART AVE   | J 423   | 423   | 350             | 12450   | 12800                          |  | 11J  | 12800                              |

RÔLE SUPPLÉMENTAIRE D'ÉVALUATION DES IMMEUBLES POUR L'EXERCICE FINANCIER COMMENÇANT LE 1ER MAI 1954 - LOI 3-4 ELIZABETH II. CHAPITRE 52  
 SUPPLEMENTARY VALUATION ROLL OF IMMOVABLE PROPERTY FOR THE FISCAL YEAR COMMENCING 1ST. MAY 1954 - ACT 3-4 ELIZABETH II. CHAPTER 52

RUE  
STREET

QUARTIER  
WARD

ARRONDISSEMENT ÉLECTORAL  
ELECTORAL DISTRICT

| NO DE COMPTE<br>ACCOUNT NO. | EMPLACEMENT DE L'IMMEUBLE<br>LOCATION OF PROPERTY  | CADASTRE - SUBDIVISION<br>OCCUPATION ET<br>AND DENOMINATION | ENTRETIEN DES<br>TROTTOIRS<br>POS DE FRONT<br>MAINTENANCE OF<br>SIDEWALKS<br>FEET FRONTAGE | VALEUR (DOLLARS SEULEMENT) - VALUE (DOLLARS ONLY) |   |                                |                                   | SECTION<br>SUBDIVISION | E<br>D<br>O<br>U | INDICATION<br>DESIMMUNITION | VALEUR POUR LA<br>TAXE SCOLAIRE<br>VALUE FOR<br>SCHOOL TAX | NO DE RÉOLUTION<br>RESOLUTION NO.<br>NO DE CERTIFICAT<br>CERTIFICATE NO. |
|-----------------------------|--|---|--|---|---|--------------------------------|-----------------------------------|------------------------|------------------|-----------------------------|--|--|
|                             |  |   |  | TERRAIN<br>LAND                                   | BÂTIMENTS<br>ET AUTRES ITEM<br>BUILDINGS<br>AND OTHER ITEMS | VALEUR EXEMPTÉ<br>EXEMPT VALUE | VALEUR IMPOSABLE<br>TAXABLE VALUE |                        |                  |                             |  |  |
| 530919                      | 8175/77 STUART AVE   | 634 P496<br>497<br>P498                                     |  |   |   |                                |                                   |                        |                  |                             |  |  |
|                             | ETTA RICHLER<br>WIFE S AS TO P OF<br>HARRY COOPERMAN<br>8175 AVE STUART  | BOOKKEEPER  | J 413  | 350   | 12450   |                                | 12800                             |                        | 11J              | 12800                       |  |  |
| 530921                      | 8185/87 STUART AVE   | 634 P498<br>499   |  |   |   |                                |                                   |                        |                  |                             |  |  |
|                             | EVA ANDRONICK<br>WIFE S AS TO P OF<br>JOHN BOSEK<br>8185 STUART AVE<br>ANNE ANDRONICK<br>WIFE S AS TO P OF<br>MICHAEL TELENKO<br>8187 STUART AVE | TAXI DRIVER<br><br>INSPECTOR                                | C 413  | 350   | 14150   |                                | 14500                             |                        | 11C              | 14500                       |  |  |
| 530922                      | 8195/97 STUART AVE   | 634 500<br>P501   |  |   |   |                                |                                   |                        |                  |                             |  |  |
|                             | SARAH WOSHINSKY<br>WIFE S AS TO P OF<br>JOE ZEMEL<br>8195 STUART AVE   | MNFTR   | J 413  | 350   | 14150   |                                | 14500                             |                        | 11J              | 14500                       |  |  |
| 530924                      | 8205/07 STUART AVE   | 634 P501<br>502<br>P503                                     |  |   |   |                                |                                   |                        |                  |                             |  |  |
|                             | AMALIA SCHOLZ<br>WIFE S AS TO P OF<br>EDMOND NIWES<br>8205 STUART AVE  | STOCK KEEPER  | P 408  | 350   | 12450   |                                | 12800                             |                        | 11P              | 12800                       |  |  |

| RUE<br>STREET | QUARTIER<br>WARD   | ARRONDISSEMENT ÉLECTORAL<br>ELECTORAL DISTRICT | NO DE COMPTE<br>ACCOUNT NO. | EMPLACEMENT DE L'IMMEUBLE<br>LOCATION OF PROPERTY  | CADASTRE - SUBDIVISION            | ENTRÉE DES<br>TROTTOIRS<br>POS DE FRONT      | VALEUR (DOLLARS SEULEMENT) - VALUE (DOLLARS ONLY) |  |                                | M<br>O<br>O<br>U | RENUMÉRI-<br>CATION | VALEUR POUR LA<br>TAXE SCOLAIRE<br>VALUE FOR<br>SCHOOL TAX | NO DE RÉOLUTION<br>RESOLUTION NO.<br><br>NO DE CERTIFICAT<br>CERTIFICATE NO. |
|---------------|--------------------|--|-----------------------------|--|-----------------------------------|--|---|--|--------------------------------|------------------|---------------------|--|--|
|               |                    |  |                             | NOM ET ADRESSE DU PROPRIÉTAIRE<br>NAME AND ADDRESS OF OWNER                                | OCCUPATION ET<br>AND DÉNOMINATION | MAINTENANCE OF<br>SIDEWALKS<br>FEET FRONTAGE | TERRAIN<br>LAND                                   | BÂTIMENTS<br>ET AUTRES ICH<br>BUILDINGS<br>AND OTHER ITEMS | VALEUR EXEMPTÉ<br>EXEMPT VALUE |                  |                     |  |  |
| 580925        | 8215/17 STUART AVE | 634 P503<br>504                                |                             | ANNIE KAUFMAN<br>WIFE S AS TO P OF<br>WILLIE BORKOWSKY<br>8215 STUART AVE                  | MECHANIC                          | J 423  | 350   | 12450  |                                | 12800            | 11J                 | 12800  |  |
| 580927        | 8225/27 STUART AVE | 634 505<br>P506                                |                             | SALLY KAUFMAN<br>WIFE S AS TO P OF<br>MAX COHEN<br>8225 STUART AVE                         | JUNK DEALER                       | J 468  | 400   | 14150  |                                | 14550            | 11J                 | 14550  |  |
| 580929        | 8235/37 STUART AVE | 634 P506<br>507<br>P508                        |                             | MAGDALEINE CZIFF<br>WIFE S AS TO B AND B OF<br>IMRE AMBRUS ALIAS AMBRQS<br>8237 STUART AVE |                                   | C 302  | 260   | 12540  |                                | 12800            | 11C                 | 12800  |  |
| 580930        | 8245/47 STUART AVE | 634 P508<br>P509                               |                             | ANDREW PALKOVICH<br>8245 STUART AVE  | LABORER                           | P 30   | 260   | 10940  |                                | 11200            | 11C                 | 11200  | Act 148-149<br>(17-6-57)   |
| 580932        | 8255/57 STUART AVE | 634 P509<br>510                                |                             | SALLY KAUFMAN<br>WIFE S AS TO P OF<br>MAX COHEN<br>8255 STUART AVE                         | MCHT                              | J 45   | 400   | 14300  |                                | 14700            | 11J                 | 14700  |  |
| 580933        | 0937               | Ville d'été 1890                               |                             |  |                                   |  |   |  |                                |                  |                     |  |  |
| 580938        | 0443               | ✓ ✓ 1891                                       |                             |  |                                   |  |   |  |                                |                  |                     |  |  |
| 580944        | 0949               | ✓ ✓ 1892                                       |                             |  |                                   |  |   |  |                                |                  |                     |  |  |
| 580950        | 0955               | ✓ ✓ 1893                                       |                             |  |                                   |  |   |  |                                |                  |                     |  |  |
| 580956        |                    | ✓ ✓ 1894                                       |                             |  |                                   |  |   |  |                                |                  |                     |  |  |

RÔLE SUPPLÉMENTAIRE D'ÉVALUATION DES IMMEUBLES POUR L'EXERCICE FINANCIER COMMENÇANT LE 1ER MAI 1954 - LOI 3-4 ELIZABETH II, CHAPITRE 52  
 SUPPLEMENTARY VALUATION ROLL OF IMMOVABLE PROPERTY FOR THE FISCAL YEAR COMMENCING 1ST. MAY 1954 - ACT 3-4 ELIZABETH II, CHAPTER 52

RUE  
STREET

QUARTIER  
WARD

ARRONDISSEMENT ÉLECTORAL  
ELECTORAL DISTRICT

| NO DE COMPTE<br>ACCOUNT NO. | EMPLACEMENT DE L'IMMEUBLE<br>LOCATION OF PROPERTY  | CADASTRE - SUBDIVISION        | ENTRETIEN DES<br>TROTTOIRS<br>POS DE FRONT<br>MAINTENANCE OF<br>SIDEWALKS<br>FEET FRONTAGE | VALEUR (DOLLARS SEULEMENT) - VALUE (DOLLARS ONLY) |   |                                |                                   | NATURE<br>DES<br>IMMEUBLES<br>SUBDIVISION | U<br>O<br>U  | VALEUR POUR LA<br>TAXE SCOLAIRE<br>VALUE FOR<br>SCHOOL TAX | NO DE RÉOLUTION<br>RÉSOLUTION NO.<br>NO DE CERTIFICAT<br>CERTIFICATE NO. |
|-----------------------------|--|-------------------------------|--|---|---|--------------------------------|-----------------------------------|---|--------------|--|--|
|                             |  |                               |  | TERRAIN<br>LAND                                   | BÂTIMENTS<br>ET AUTRES ITEX<br>BUILDINGS<br>AND OTHER ITEMS | VALEUR EXEMPTÉ<br>EXEMPT VALUE | VALEUR IMPOSABLE<br>TAXABLE VALUE |   |              |  |  |
| 580957                      | 8515/19 STUART AVE   | 634 690                       |  |   |   |                                |                                   |   |              |  |  |
| 580958                      | JAN TROCIUK<br>8515 STUART AVE<br><i>Conférence<br/>8525 voir compte 580957</i>  | 634 691<br>CARPENTER          | N 50   | 420   | 19880   |                                | 20300                             | 11N                                       | 20300        |  |  |
| 580959                      | LOT STUART AVE<br><i>Mario Investment Corp</i>   | 634 692<br>CARPENTER          | N<br>P 25  | 210   | 27680   |                                | 27680<br>210                      | 11P                                       | 27680<br>210 | <i>Ann 314<br/>(17-4-56)</i>                               |  |
| 580960                      | LOT STUART AVE<br>WILLIAM BURDA<br>4070 CLARK  | 634 693<br>CARPENTER          | P 25   | 210   |   |                                | 210                               | 11P                                       | 210          |  |  |
| 580961                      | 8535/37 STUART AVE<br>EZIO TOMASINI<br>8535 STUART AVE<br>C/O MARLER AND MARLER<br>360 ST JAMES WEST                                     | 634 694<br>P695<br>CONTRACTOR | P 375  | 300   | 14700   |                                | 15000                             | 11P                                       | 15000        |  |  |
| 580963                      | 8539/41 STUART AVE<br>TILLIE BLOCK<br>WIFE S AS TO P OF<br>SAMUEL FISHER<br>5279 ESPLANADE<br>A/S MARLER AND MARLER<br>360 ST JAMES WEST | 634 P695<br>696<br>SHOEMAKER  | J 375  | 300   | 14700   |                                | 15000                             | 11J                                       | 15000        |  |  |

RÔLE SUPPLÉMENTAIRE D'ÉVALUATION DES IMMEUBLES POUR L'EXERCICE FINANCIER COMMENÇANT LE 1ER MAI 1954 - LOI 3-4 ELIZABETH II, CHAPITRE 52  
 SUPPLEMENTARY VALUATION ROLL OF IMMOVABLE PROPERTY FOR THE FISCAL YEAR COMMENCING 1ST. MAY 1954 - ACT 3-4 ELIZABETH II, CHAPTER 52

| NO DE COMPTE<br>ACCOUNT NO. | EMPLACEMENT DE L'IMMEUBLE<br>LOCATION OF PROPERTY<br>NOM ET ADRESSE DU PROPRIÉTAIRE<br>NAME AND ADDRESS OF OWNER | CADASTRE - SUBDIVISION<br>OCCUPATION ET<br>AND DÉNOMINATION | ENTRETIEN DES<br>TROTTOIRS<br>POS. DE FRONT<br>MAINTENANCE OF<br>SIDEWALKS<br>FRONT FRONTAGE | VALEUR (DOLLARS SEULEMENT) - VALUE (DOLLARS ONLY) |   |                                |                                   | U<br>O<br>O<br>U | VALEUR POUR LA<br>TAXE SCOLAIRE<br>VALUE FOR<br>SCHOOL TAX | NO DE RÉOLUTION<br>RESOLUTION NO.<br>NO DE CERTIFICAT<br>CERTIFICATE NO. |
|-----------------------------|--|---|--|---|---|--------------------------------|-----------------------------------|------------------|--|--|
|                             |  |   |  | TERRAIN<br>LAND                                   | BÂTIMENTS<br>ET AUTRES<br>ITEMS<br>BUILDINGS<br>AND OTHER ITEMS | VALEUR EXEMPTÉ<br>EXEMPT VALUE | VALEUR IMPOSABLE<br>TAXABLE VALUE |                  |  |  |
| 530964                      | LOT STUART AVE<br><br>ALEXANDER KUURA<br>7799 QUERBES AVE APT 7  | 634 697<br><br>P698<br><br>CARPENTER                        | C<br><br>375   | 300   |   |                                | 300                               | 11C              | 300  |  |
| 530965                      | 8553/55 STUART AVE<br><br>AGOSTINO IPPOLITO<br>6911 DUROCHER   | 634 P698<br><br>699<br><br>BRICKLAYER                       | C<br><br>375   | 300   | 13900   |                                | 14200                             | 11C              | 14200  |  |
| 530967                      | <sup>8565</sup><br>LOT STUART AVE<br><br>JOHN WORKIEWICK<br><del>4461 LINTON AVE APT 7</del><br><sup>8565</sup>  | 634 700<br><br>MACHINIST                                    | <sup>N</sup><br>25   | 210   | 22980   |                                | 22980<br>210                      | 11C              | 22980<br>210   | cert 606+607<br>(22-3-57)<br>cert 261-262<br>(21-4-56)                   |
| 530968                      | LOT STUART AVE<br><br>JOHN WORKIEWICK<br>4461 LINTON AVE APT 7   | 634 701<br><br>MACHINIST                                    | <sup>N</sup><br>25   | 210   |   |                                | 210                               | 11C              | 210  | cert 642+43<br>(22-3-57)   |
|                             |  |   |  | 42290   | 1446490   | 60000                          | 1428780                           |                  | 1488780  |  |
|                             |  |   |  | 42290   | 1446490   | 60000                          | 1428780                           |                  | 1488780  |  |
|                             |  |   |  | 710   | 16990   | <del>17700</del>               | 17700                             |                  | 17700  |  |
|                             |  |   |  | 43000   | 1463480   |                                | 1446480                           |                  | 1506480  |  |
|                             |  |   |  |   |   |                                |                                   |                  |  | 1675   |

SUPPLEMENTAIRE D'ÉVALUATION DES IMMEUBLES POUR L'EXERCICE FINANCIER COMMENÇANT LE 1ER MAI 1954 - LOI 3-4 ELIZABETH II, CHAPITRE 52  
 SUPPLEMENTARY VALUATION ROLL OF IMMOVABLE PROPERTY FOR THE FISCAL YEAR COMMENCING 1ST. MAY 1954 - ACT 3-4 ELIZABETH II, CHAPTER 52

| NO DE COMPTE<br>ACCOUNT NO. | EMPLACEMENT DE L'IMMEUBLE<br>LOCATION OF PROPERTY           | CADASTRE - SUBDIVISION            |   | ENTRETIEN DES<br>TROTTOIRS<br>POS DE FRONT | VALEUR (DOLLARS SEULEMENT) - VALUE (DOLLARS ONLY)            |                                |                                   |       | FACTEURS<br>SIDEWALKS | C O D E | V A L E U R<br>D E N O M I N A T I O N | VALEUR POUR LA<br>TAXE SCOLAIRE<br>VALUE FOR<br>SCHOOL TAX | NO DE RÉSOLUTION<br>RESOLUTION NO. |
|-----------------------------|---|-----------------------------------|---|--|--|--------------------------------|-----------------------------------|-------|-----------------------|---------|--|--|------------------------------------|
|                             | NOM ET ADRESSE DU PROPRIÉTAIRE<br>NAME AND ADDRESS OF OWNER | OCCUPATION ET<br>AND DÉNOMINATION | MANTENANCE OF<br>SIDEWALKS<br>FEET FRONTAGE | TERRAIN<br>LAND                            | BÂTIMENTS<br>ET AUTRES ITERS<br>BUILDINGS<br>AND OTHER ITEMS | VALEUR EXEMPTÉ<br>EXEMPT VALUE | VALEUR IMPOSABLE<br>TAXABLE VALUE |       |                       |         |  |  |                                    |
| 531007                      | 8604 WISEMAN AVE  | 634 747                           |   |  | 220  | 8080                           |                                   | 8300  |                       | 12C     |  | 8300   |                                    |
|                             | EMMETT JAMES O HEARN<br>8604 WISEMAN AVE                    | CLERK                             | C   |  |  |                                |                                   |       |                       |         |  |  |                                    |
| 581008                      | ANNULÉ  |                                   |   |  |  |                                |                                   |       |                       |         |  |  |                                    |
| 581009                      | LOT WISEMAN AVE   | 634 745                           |   |  | 110  | 23280                          |                                   | 23280 |                       | 12P     |  | 23280  | RES. N. 55/371<br>(31/5/55)        |
|                             | ANDREW PONISKY<br>3449 ST URBAIN                            | SUPT                              | P   |  |  |                                |                                   | 110   |                       |         |  | 110  |                                    |
| 581010                      | LOT WISEMAN AVE   | 634 744                           |   |  | 110  |                                |                                   | 110   |                       | 12P     |  | 110  |                                    |
|                             | ANDREW PONISKY<br>3449 ST URBAIN                            | SUPT                              | P   |  |  |                                |                                   |       |                       |         |  |  |                                    |
| 581013                      | 8572/70 WISEMAN AVE   | 634 741                           |   |  | 130  | 13970                          |                                   | 14100 |                       | 12N     |  | 14100  |                                    |
|                             | PETER STEGER<br>3632 DE BULLION                             | PAINTER                           | N   |  |  |                                |                                   |       |                       |         |  |  |                                    |
| 581014                      | 8568/66 WISEMAN AVE   | 634 P-740                         |   |  | 130  | 13970                          |                                   | 14100 |                       | 12C     |  | 14100  |                                    |
|                             | PHILEMON E BOUCLIN<br>8568 WISEMAN AVE                      | INSPECTEUR                        | C   |  |  |                                |                                   |       |                       |         |  |  |                                    |
| 581015                      | 8564/62 WISEMAN AVE   | 634 P-739                         |   |  | 130  | 13970                          |                                   | 14100 |                       | 12C     |  | 14100  |                                    |
|                             | NICK DISSLER<br>8562 WISEMAN AVE                            | CARPENTER                         | C   |  |  |                                |                                   |       |                       |         |  |  |                                    |



ROLE SUPPLEMENTAIRE D'ÉVALUATION DES IMMEUBLES POUR L'EXERCICE FINANCIER COMMENÇANT LE 1ER MAI 1954 - LOI 3-4 ELIZABETH II, CHAPITRE 52  
 SUPPLEMENTARY VALUATION ROLL OF IMMOVABLE PROPERTY FOR THE FISCAL YEAR COMMENCING 1ST. MAY 1954 - ACT 3-4 ELIZABETH II, CHAPTER 52

| NO DE COMPTE<br>ACCOUNT NO. | EMPLACEMENT DE L'IMMEUBLE<br>LOCATION OF PROPERTY<br>NOM ET ADRESSE DU PROPRIÉTAIRE<br>NAME AND ADDRESS OF OWNER | CADASTRE - SUBDIVISION<br>OCCUPATION ET /<br>AND DÉNOMINATION | ENTRETIEN DES<br>TROTTOIRS<br>POS DE FRONT<br>MAINTENANCE OF<br>SIDEWALKS<br>FEET FRONTAGE | VALEUR (DOLLARS SEULEMENT) - VALUE (DOLLARS ONLY) |   | VALEUR EXEMPTÉ<br>EXEMPT VALUE | VALEUR IMPOSABLE<br>TAXABLE VALUE | C<br>D<br>E<br>C<br>D<br>E<br>N<br>O<br>M<br>I<br>N<br>A<br>T<br>I<br>O<br>N | VALEUR POUR LA<br>TAXE SCOLAIRE<br>VALUE FOR<br>SCHOOL TAX | NO DE RÉOLUTION<br>RESOLUTION NO.<br>NO DE CERTIFICAT<br>CERTIFICATE NO. |
|-----------------------------|--|---|--|---|---|--------------------------------|-----------------------------------|--|--|--|
|                             |  |   |  | TERRAIN<br>LAND                                   | BÂTIMENTS<br>ET AUTRES ITEX<br>BUILDINGS<br>AND OTHER ITEMS |                                |                                   |  |  |  |
| 581016                      | 8560/58 WISEMAN AVE<br><br>STEFAN BRISCHLER<br>8560 WISEMAN AVE  | 634 P#738<br>P#737<br>CARPENTER                               |  | 130   | 13970   |                                | 14100                             | 12C  | 14100  |  |
| 581017                      | 8556/54 WISEMAN AVE<br><br>SARAH FISHER<br>WIFE S AS TO P OF<br>DAVID BEINER<br>8554 WISEMAN AVE                 | 634 P737<br>P736<br>CUTTER                                    |  | 120   | 13950   |                                | 14070                             | 12J  | 14070  |  |
| 581018                      | COMPTE ANNULÉ<br><br>COMPTE ANNULÉ<br>VOIR CP TES 581017 ET 1019   |   |  |   |   |                                |                                   |  |  |  |
| 581019                      | 8552/50 WISEMAN AVE<br><br>EVA VINEBERG<br>WIFE S AS TO P OF<br>LOU SCHAFER<br>8550 WISEMAN AVE                  | 634 P736<br>735<br>SHIPPER                                    |  | 130   | 13990   |                                | 14120                             | 12J  | 14120  |  |
| 581026@                     | 581049 Non Lohes 1894-95-96-97-98  |   |  |   |   |                                |                                   |  |  |  |
| 581050                      | 8240/42 WISEMAN AVE<br><br>GEORGE UREGI 1/2<br>LOUIS J FETT 1/2<br>8240 WISEMAN                                  | 634 485<br>CABINET MAKER<br>CARMAN                            | 25   | 300   | 13050   |                                | 13350                             | 11C  | 13350  |  |

SUPPLEMENTAIRE D'ÉVALUATION DES IMMEUBLES POUR L'EXERCICE FINANCIER COMMENÇANT LE 1ER MAI 1954 - LOI 3-4 ELIZABETH II. CHAPITRE 52  
 SUPPLEMENTARY VALUATION ROLL OF IMMOVABLE PROPERTY FOR THE FISCAL YEAR COMMENCING 1ST. MAY 1954 - ACT 3-4 ELIZABETH II. CHAPTER 52

| RUE STREET  | QUARTIER WARD  | ARRONDISSEMENT ÉLECTORAL ELECTORAL DISTRICT | CADASTRE - SUBDIVISION           |   | ENTRETIEN DES TROTTOIRS PDS DE FRONT   | VALEUR (DOLLARS SEULEMENT) - VALUE (DOLLARS ONLY) |  |                             |                                | W D O U | VALEUR POUR LA TAXE SCOLAIRE VALUE FOR SCHOOL TAX | NO DE RÉOLUTION RESOLUTION NO.   |
|-------------|--|---|----------------------------------|---|--|---|--|-----------------------------|--------------------------------|---------|---|----------------------------------|
| ACCOUNT NO. | EMPLACEMENT DE L'IMMEUBLE LOCATION OF PROPERTY           |   | OCCUPATION ET / AND DENOMINATION |   | MAINTENANCE OF SIDEWALKS FEET FRONTAGE | TERRAIN LAND                                      | BÂTIMENTS ET AUTRES ITEM BUILDINGS AND OTHER ITEMS | VALEUR EXEMPTÉ EXEMPT VALUE | VALEUR IMPOSABLE TAXABLE VALUE |         |   | NO DE CERTIFICAT CERTIFICATE NO. |
| 581051      | LOT WISEMAN AVE  |   | 634 484<br>P483                  |   |  |   |  |                             |                                |         |   |                                  |
|             | GEORGE VREGI 1/2<br>LOUIS J FETT 1/2<br>8240 WISEMAN AVE |   | CABINET MAKER<br>CARMAN          | C | 25.5                                   | 350   |  |                             | 350                            | 11C     | 350   |                                  |
| 581052      | 8252/30 WISEMAN AVE                                      |   | 634 P483<br>482                  |   |  |   |  |                             |                                |         |   |                                  |
|             | LOUIS CSAKI<br>8230 WISEMAN AVE                          |   | DRAUGHTSMAN                      | C | 49.5                                   | 600   | 15400  |                             | 16000                          | 11C     | 16000   |                                  |
| 581053      | <i>Comp to annule row Comp to 581052</i>                 |   |                                  |   |  |   |  |                             |                                |         |   |                                  |
| 581054      | 8220 WISEMAN AVE   |   | 634 481<br>P480                  |   |  |   |  |                             |                                |         |   |                                  |
|             | JAKOB MATHETS<br>8220 WISEMAN                            |   | SHIPPER                          | P | 37.5                                   | 300   | 6400   |                             | 6700                           | 11P     | 6700  |                                  |
| 581056      | 8210 WISEMAN AVE   |   | 634 P480<br>479                  |   |  |   |  |                             |                                |         |   |                                  |
|             | JOHN MATTHEW<br>8210 WISEMAN                             |   | ACCOUNTANT                       | P | 37.5                                   | 500   | 6200   |                             | 6700                           | 11P     | 6700  |                                  |
| 581057      | 8204/02 WISEMAN AVE                                      |   | 634 478<br>P477                  |   |  |   |  |                             |                                |         |   |                                  |
|             | HYMAN SHAPIRO<br>8202 WISEMAN                            |   | SALESMAN                         | J | 29.7                                   | 400   | 10600  |                             | 11000                          | 11J     | 11000   |                                  |

ROLE SUPPLEMENTAIRE D'ÉVALUATION DES IMMEUBLES POUR L'EXERCICE FINANCIER COMMENÇANT LE 1ER MAI 1954 - LOI 3-4 ELIZABETH II, CHAPITRE 52  
 SUPPLEMENTARY VALUATION ROLL OF IMMOVABLE PROPERTY FOR THE FISCAL YEAR COMMENCING 1ST. MAY 1954 - ACT 3-4 ELIZABETH II, CHAPTER 52

| RUE STREET               | QUARTIER WARD  | ARRONDISSEMENT ELECTORAL ELECTORAL DISTRICT | VALEUR (DOLLARS SEULEMENT) - VALUE (DOLLARS ONLY)                           |              |  |                              |                                |                     |         | NO DE RÉSOLUTION RESOLUTION NO.  |
|--------------------------|--|---|---|--------------|--|------------------------------|--------------------------------|---------------------|---------|----------------------------------|
| NO DE COMPTE ACCOUNT NO. | EMPLACEMENT DE L'IMMEUBLE LOCATION OF PROPERTY                           | CADASTRE - SUBDIVISION                      | ENTRETIEN DES TROTTOIRS PDS DE FRONT MAINTENANCE OF SIDEWALKS FCTY FRONTAGE | TERRAIN LAND | BÂTIMENTS ET AUTRES ITCM BUILDINGS AND OTHER ITEMS | VALEUR EXEMPTÉE EXEMPT VALUE | VALEUR IMPOSABLE TAXABLE VALUE | PROTECTOR SIDEWALKS | W B O U | NO DE RÉSOLUTION RESOLUTION NO.  |
|                          | NOM ET ADRESSE DU PROPRIÉTAIRE NAME AND ADDRESS OF OWNER                 | OCCUPATION ET DÉNOMINATION AND DENOMINATION |   |              |  |                              |                                |                     |         | NO DE CERTIFICAT CERTIFICATE NO. |
| 581058                   | 8196/94 WISEMAN AVE  | 634 P477<br>P476                            |   |              |  |                              |                                |                     |         |                                  |
|                          | ALEX KOWALCHUK<br>8194 WISEMAN   | WINDOW CLEANER                              | C 293   | 350          | 10450  |                              | 10800                          |                     | 11C     | 10800                            |
| 581060                   | 8188/86 WISEMAN AVE  | 634 P476<br>P475                            |   |              |  |                              |                                |                     |         |                                  |
|                          | PIERRE TADDED<br>8188 WISEMAN AVE  | PAINTING DEC                                | C 293   | 350          | 10650  |                              | 11000                          |                     | 11C     | 11000                            |
| 581061                   | 8180/78 WISEMAN AVE  | 634 P475<br>P474                            |   |              |  |                              |                                |                     |         |                                  |
|                          | PEARL KRAUT WIFE OF<br>BENNIE HUBAR<br>8178 WISEMAN                      | MNFTR                                       | 285   | 350          | 10450  |                              | 10800                          |                     | 11C     | 10800                            |
| 581062                   | 8172/70 WISEMAN AVE  | 634 P474<br>P473                            |   |              |  |                              |                                |                     |         |                                  |
|                          | NELLY CHICHUK<br>WIFE S AS TO P OF<br>MICHAEL RABCHUK<br>3721A COLONIALE | BAKER                                       | C 285   | 350          | 9650   |                              | 10000                          |                     | 11C     | 10000                            |
| 581063                   | 8164/62 WISEMAN AVE  | 634 P473<br>P472                            |   |              |  |                              |                                |                     |         |                                  |
|                          | DON LONDON<br>8162 WISEMAN AVE   | DESIGNER                                    | P 285   | 350          | 9950   |                              | 10300                          |                     | 11P     | 10300                            |

| RUE STREET               | QUARTIER WARD   | ARRONDISSEMENT ELECTORAL ELECTORAL DISTRICT | VALEUR (DOLLARS SEULEMENT) - VALUE (DOLLARS ONLY)                           |              |  |                             | NO DE RÉSOLUTION RESOLUTION NO. |                                 |                                  |
|--------------------------|---|---|---|--------------|--|-----------------------------|---------------------------------|---------------------------------|----------------------------------|
| NO DE COMPTE ACCOUNT NO. | EMPLACEMENT DE L'IMMEUBLE LOCATION OF PROPERTY                  | CADASTRE - SUBDIVISION                      | ENTRETIEN DES TROTTOIRS PDS DE FRONT MAINTENANCE OF SIDEWALKS FEET FRONTAGE | TERRAIN LAND | BÂTIMENTS ET AUTRES ITEM BUILDINGS AND OTHER ITEMS | VALEUR EXEMPTÉ EXEMPT VALUE | VALEUR IMPOSABLE TAXABLE VALUE  | NO DE RÉSOLUTION RESOLUTION NO. | NO DE CERTIFICAT CERTIFICATE NO. |
|                          | NOM ET ADRESSE DU PROPRIÉTAIRE NAME AND ADDRESS OF OWNER        | OCCUPATION ET DÉNOMINATION AND DENOMINATION |   |              |  |                             |                                 |                                 |                                  |
| 531064                   | 8156/54 WISEMAN AVE   | 634 P472<br>471<br>P470                     |   |              |  |                             |                                 |                                 |                                  |
|                          | ALEX KOWALCHUK<br>8154 WISEMAN                                  | WINDOW CLEANER                              | C 287   | 350          | 9650   |                             | 10000                           | 11C                             | 10000                            |
| 581066                   | 8148/46 WISEMAN AVE   | 634 P470<br>P469                            |   |              |  |                             |                                 |                                 |                                  |
|                          | KATHERINE STUDNICKI WID OF<br>EMIL SOROCHAN<br>8146 WISEMAN AVE |   | C 286   | 350          | 9750   |                             | 10100                           | 11C                             | 10100                            |
| 531067                   | 8144/42 WISEMAN AVE   | 634 P469<br>P468                            |   |              |  |                             |                                 |                                 |                                  |
|                          | ALBERT MARCILLE<br>8144 WISEMAN                                 |   | C 286   | 350          | 9750   |                             | 10100                           | 11C                             | 10100                            |
| 531068                   | 8140/38 WISEMAN AVE   | 634 P468<br>P467                            |   |              |  |                             |                                 |                                 |                                  |
|                          | MICHEL DE COSMO<br>8138 WISEMAN                                 | MECHANIC                                    | C 286   | 350          | 9750   |                             | 10100                           | 11C                             | 10100                            |
|                          | C/O CANADA LIFE ASSCE CO<br>275 ST JACQUES OUEST                |   |   |              |  |                             |                                 |                                 |                                  |
| 531069                   | 8136/34 WISEMAN AVE   | 634 P467<br>P466                            |   |              |  |                             |                                 |                                 |                                  |
|                          | NATHAN GOTLIEB<br>8134 WISEMAN AVE                              | FOREMAN                                     | L 285   | 350          | 10050  |                             | 10400                           | 11J                             | 10400                            |

| RUE<br>STREET               | QUARTIER<br>WARD   | ARRONDISSEMENT ÉLECTORAL<br>ELECTORAL DISTRICT |  |  | VALEUR (DOLLARS SEULEMENT) - VALUE (DOLLARS ONLY) |   |                                |                                   | VALEUR POUR LA<br>TAXE SCOLAIRE<br>VALUE FOR<br>SCHOOL TAX | NO DE RÉOLUTION<br>RESOLUTION NO.   |
|-----------------------------|--|--|--|--|---|---|--------------------------------|-----------------------------------|--|-------------------------------------|
| NO DE COMPTE<br>ACCOUNT NO. | EMPLACEMENT DE L'IMMEUBLE<br>LOCATION OF PROPERTY  | CADASTRE - SUBDIVISION                         |  | ENTRETIEN DES<br>TROTTOIRS<br>PDS DE FRONT | TERRAIN<br>LAND                                   | BÂTIMENTS<br>ET AUTRES ITEM<br>BUILDINGS<br>AND OTHER ITEMS | VALEUR EXEMPTÉ<br>EXEMPT VALUE | VALEUR IMPOSABLE<br>TAXABLE VALUE | W<br>D<br>O<br>C   | NO DE CERTIFICAT<br>CERTIFICATE NO. |
|                             | NOM ET ADRESSE DU PROPRIÉTAIRE<br>NAME AND ADDRESS OF OWNER  | OCCUPATION ET<br>AND DÉNOMINATION              | MAINTENANCE OF<br>SIDEWALKS<br>FEET FRONTAGE | VALEUR EXEMPTÉ<br>EXEMPT VALUE             | VALEUR IMPOSABLE<br>TAXABLE VALUE                 |   |                                |                                   |  |                                     |
| 531078                      | 8026/24 WISEMAN AVE  | 634  | 386  |  |   |   |                                |                                   |  |                                     |
|                             |  |  | P385   |  |   |   |                                |                                   |  |                                     |
|                             | WILLIAM MOSS<br>8024 WISEMAN AVE   | ESQUIRE  |  | 377  | 650   | 10950   |                                | 11600                             | 11J  | 11600                               |
| 531080                      | 8022/20 WISEMAN AVE  | 634  | P385   |  |   |   |                                |                                   |  |                                     |
|                             |  |  | 384  |  |   |   |                                |                                   |  |                                     |
|                             | WILLIAM KUCHMA<br>8020 WISEMAN AVE   | MECHANIC                                       |  | 373  | 650   | 10950   |                                | 11600                             | 11C  | 11600                               |
| 581106                      | 7790/88 WISEMAN AVE  | 634  | 287  |  |   |   |                                |                                   |  |                                     |
|                             | JOSEPH MILSTEIN<br>4612 ST URBAIN<br>EDITH MILSTEIN<br>WIFE S AS TO P OF<br>JOSEPH NANNES<br>3555 DE BULLION | BUTCHER<br><br><br>MCMT                        |  | 25   | 450   | 7150  |                                | 7600                              | 11J  | 7600                                |
| 531117                      | 7736 WISEMAN AVE   | 634  | P277   |  |   |   |                                |                                   |  |                                     |
|                             |  |  | 276  |  |   |   |                                |                                   |  |                                     |
|                             | ARTHUR BOURASSA<br>3987 NAMUR  | OPERATEUR                                      |  | 375  | 650   | 5950  |                                | 6600                              | 11C  | 6600                                |
| 531119                      | 7722/20 WISEMAN AVE  | 634  | 273  |  |   |   |                                |                                   |  |                                     |
|                             | LUDDVIC BIRD<br>POLIXENIA PETHO<br>HIS WIFE C AS TO P<br>7720 WISEMAN AVE                                    | TOOL MAKER                                     |  | 25   | 450   | 10250   |                                | 10700                             | 11C  | 10700                               |

SUPPLEMENTARY VALUATION ROLL OF IMMOVABLE PROPERTY FOR THE FISCAL YEAR COMMENCING 1ST. MAY 1954 - ACT 3-4 ELIZABETH II, CHAPTER 52

| RUE<br>STREET               | QUARTIER<br>WARD   | ARRONDISSEMENT ÉLECTORAL<br>ELECTORAL DISTRICT |  | VALEUR (DOLLARS SEULEMENT) - VALUE (DOLLARS ONLY) |   |                                |                                   | DÉSIGNATION<br>DE LA<br>PROPRIÉTÉ<br>SUBDIVISÉE | U<br>D<br>O<br>U | VALEUR POUR LA<br>TAXE SCOLAIRE<br>VALUE FOR<br>SCHOOL TAX | NO DE RÉOLUTION<br>RESOLUTION NO.<br>NO DE CERTIFICAT<br>CERTIFICATE NO. |
|-----------------------------|--|--|--|---|---|--------------------------------|-----------------------------------|---|------------------|--|--|
| NO DE COMPTE<br>ACCOUNT NO. | EMPLACEMENT DE L'IMMEUBLE<br>LOCATION OF PROPERTY                                | CADASTRE - SUBDIVISION                         | ENTRETIEN DES<br>TROTTOIRS<br>POS DE FRONT<br>MAINTENANCE OF<br>SIDEWALKS<br>FRET FRONTAGE | TERRAIN<br>LAND                                   | BÂTIMENTS<br>ET AUTRES ITEM<br>BUILDINGS<br>AND OTHER ITEMS | VALEUR EXEMPTÉ<br>EXEMPT VALUE | VALEUR IMPOSABLE<br>TAXABLE VALUE |   |                  |  |  |
| 531123                      | 7600 WISEMAN AVE   | 634 185<br>P184                                | P 39   | 650   | 7250  |                                | 7900                              | 11P   | 7900             |  |  |
|                             | EVA MADELEINE TEAR WID OF<br>EDWIN W J HARDCASTLE<br>7500 WISEMAN AVE            |  |  |   |   |                                |                                   |   |                  |  |  |
| 531133                      | 7516 WISEMAN AVE   | 634 174<br>173                                 | P 50   | 850   | 3150  |                                | 4000                              | 11P   | 4000             |  |  |
|                             | FREDERICK TAYLOR<br>ESTHER SNOW<br>HIS WIFE S AS TO P<br>7516 WISEMAN AVE        |  |  |   |   |                                |                                   |   |                  |  |  |
| 581146                      | 7426/28 WISEMAN AVE  | 634 159  | C 26   | 450   | 13950   |                                | 14400                             | 11C   | 14400            |  |  |
|                             | DOMENICO FUOCO<br>7426 WISEMAN AVE   | INSPECTOR                                      |  |   |   |                                |                                   |   |                  |  |  |
| 531147                      | 7422/20 WISEMAN AVE  | 634 158  | C 26   | 450   | 4250  |                                | 4700                              | 11C   | 4700             |  |  |
|                             | JOSEPHINE PAUOLO<br>WIFE S AS TO P OF<br>EMILE PONTANO<br>6907 WISEMAN AVE APT 4 | DRUGGIST                                       |  |   |   |                                |                                   |   |                  |  |  |
| 531148                      | 7416/18 WISEMAN AVE  | 634 157  | C 26   | 450   | 4550  |                                | 5000                              | 11C   | 5000             |  |  |
|                             | JOSEPHINE PAUOLO<br>WIFE S AS TO P OF<br>EMILE PONTANO<br>6907 WISEMAN AVE APT 4 | DRUGGIST                                       |  |   |   |                                |                                   |   |                  |  |  |

ROLE SUPPLEMENTAIRE D'ÉVALUATION DES IMMEUBLES POUR L'EXERCICE FINANCIER COMMENÇANT LE 1ER MAI 1954 - LOI 3-4 ELIZABETH II, CHAPITRE 52  
 SUPPLEMENTARY VALUATION ROLL OF IMMOVABLE PROPERTY FOR THE FISCAL YEAR COMMENCING 1ST. MAY 1954 . ACT 3-4 ELIZABETH II, CHAPTER 52

| RUE STREET               | QUARTIER WARD  | ARRONDISSEMENT ÉLECTORAL ELECTORAL DISTRICT                | ENTRETIEN DES TROTTOIRS POS DE FRONT MAINTENANCE OF SIDEWALKS FEET FRONTAGE |  | VALEUR (DOLLARS SEULEMENT) - VALUE (DOLLARS ONLY) |                                |                             |                                | W<br>D<br>O<br>U | DÉSIGNATION | VALEUR POUR LA TAXE SCOLAIRE VALUE FOR SCHOOL TAX | NO DE RÉOLUTION RESOLUTION NO.<br>NO DE CERTIFICAT CERTIFICATE NO. |
|--------------------------|--|--|---|--|---|--------------------------------|-----------------------------|--------------------------------|------------------|-------------|---|--|
| NO DE COMPTE ACCOUNT NO. | EMPLACEMENT DE L'IMMEUBLE LOCATION OF PROPERTY<br>NOM ET ADRESSE DU PROPRIÉTAIRE NAME AND ADDRESS OF OWNER | CADASTRE - SUBDIVISION<br>OCCUPATION ET / AND DÉNOMINATION | TERRAIN LAND  | BÂTIMENTS ET AUTRES ITEX BUILDINGS AND OTHER ITEMS | VALEUR EXEMPTÉ EXEMPT VALUE                       | VALEUR IMPOSABLE TAXABLE VALUE | VALEUR EXEMPTÉ EXEMPT VALUE | VALEUR IMPOSABLE TAXABLE VALUE |                  |             |   |  |
| 581152                   | 7252/50 WISEMAN AVE<br>MOSES RATNER<br>7250 WISEMAN AVE  | 634 P109<br>108<br>P107<br>TAILOR                          | L   | 29   | 400   | 12000                          |                             | 12400                          | 11J              |             | 12400   |  |
| 581153                   | 7242/40 WISEMAN AVE<br>JOHN URSIKA<br>7240 WISEMAN AVE   | 634 P107<br>106<br>LABORER                                 | C   | 464  | 600   | 13000                          |                             | 13600                          | 11C              |             | 13600   |  |
| 581155                   | 7228/30 WISEMAN AVE<br>JOHN SCHMELKA<br>ANNA NOWOSAD HIS WIFE<br>7230 WISEMAN AVE                          | 634 P105<br>104<br>PORTER                                  | C   | 256  | 350   | 13150                          |                             | 13500                          | 11C              |             | 13500   |  |
| 581157                   | 7222/20 WISEMAN AVE<br>FRANCESCO FERRARA<br>7222 WISEMAN AVE   | 634 102<br>WATCHMAN  | C   | 25   | 350   | 5350                           |                             | 5700                           | 11C              |             | 5700  |  |
| 581163                   | 7010 WISEMAN AVE<br>FILIPPO MORELLO<br>7083 DE CHATEAUBRIAND   | 634 801<br>PLATRIER  | C   | 50   | 650   | 3650                           |                             | 4300                           | 11C              |             | 4300  |  |
| 581165                   | 7000 WISEMAN AVE<br>ADRIEN GAUTHIER<br>7000 WISEMAN AVE  | 634 800<br>WAITER  | C   | 50   | 650   | 3650                           |                             | 4300                           | 11C              |             | 4300  |  |

| NO DE COMPTE<br>ACCOUNT NO. | EMPLACEMENT DE L'IMMEUBLE<br>LOCATION OF PROPERTY                               | CADASTRE - SUBDIVISION<br>OCCUPATION ET<br>AND DÉSIGNATION | ENTRETIEN DES<br>TROTTOIRS<br>POS DE FRONT<br>MAINTENANCE OF<br>SIDEWALKS<br>FEET FRONTAGE | VALEUR (DOLLARS SEULEMENT) - VALUE (DOLLARS ONLY) |   |                                |                                   | E<br>D<br>O<br>U | VALEUR POUR LA<br>TAXE SCOLAIRE<br>VALUE FOR<br>SCHOOL TAX | NO DE RÉSOLUTION<br>RESOLUTION NO.<br>NO DE CERTIFICAT<br>CERTIFICATE NO. |
|-----------------------------|---|--|--|---|---|--------------------------------|-----------------------------------|------------------|--|---|
|                             |   |  |  | TERRAIN<br>LAND                                   | BÂTIMENTS<br>ET AUTRES ITEM<br>BUILDINGS<br>AND OTHER ITEMS | VALEUR EXEMPTÉ<br>EXEMPT VALUE | VALEUR IMPOSABLE<br>TAXABLE VALUE |                  |  |   |
| 531-198                     | 7007 WISEMAN AVE<br>WALTER PELDJAK<br>HELENA WYSOCKA HIS WIFE<br>1098 WESTGATE  | 636 79<br>CARPENTER  | C 25   | 450   | 250   |                                | 700                               | 11C              | 700  |   |
| 531202                      | LOT WISEMAN AVE<br>EMILE PONTANO<br>6907 WISEMAN AVE APT 4                      | 636 83<br>DRUGGIST   | P 25   | 450   |   |                                | 450                               | 11P              | 450  |   |
| 531213                      | 7261/63 WISEMAN AVE<br>RENE DUPRAS<br>6985 CHAMPAGNEUR                          | 636 175<br>COMMIS  | C 25   | 450   | 4150  |                                | 4600                              | 11C              | 4600   |   |
| 531220                      | 7445 WISEMAN AVE<br>GILBERT BOISCLAIR<br>5223 BYRON AVE N D G                   | 636 228<br>ASS CHIMISTE                                    | C 25   | 450   | 2850  |                                | 3300                              | 11C              | 3300   |   |
| 531226                      | 7473/75 WISEMAN AVE<br>WALTER GORSKI 1/2<br>JULIE DROZD 1/2<br>7491 CHAMPAGNEUR | 636 233<br>234-1<br>CARETAKER                              | C 251  | 450   | 7850  |                                | 8300                              | 11C              | 8300   |   |
| 531227                      | 7481/83 WISEMAN AVE<br>PHILIP WEBER<br>7473 WISEMAN                             | 636 234-2<br>ENTREPRENEUR                                  | C 248  | 450   | 12750   |                                | 13200                             | 11C              | 13200  |   |



ROLE SUPPLEMENTAIRE D'ÉVALUATION DES IMMEUBLES POUR L'EXERCICE FINANCIER COMMENÇANT LE 1ER MAI 1954 - LOI 3-4 ELIZABETH II. CHAPITRE 52  
 SUPPLEMENTARY VALUATION ROLL OF IMMOVABLE PROPERTY FOR THE FISCAL YEAR COMMENCING 1ST. MAY 1954 - ACT 3-4 ELIZABETH II. CHAPTER 52

| RUE STREET               | QUARTIER WARD   | ARRONDISSEMENT ÉLECTORAL ELECTORAL DISTRICT             | ENTRETIEN DES TROTTOIRS POS. DE FRONT MAINTENANCE OF SIDEWALKS FEET FRONTAGE |  | VALEUR (DOLLARS SEULEMENT) - VALUE (DOLLARS ONLY) |                                |              | PARTICULARS | E | D | C | DÉSIGNATION | VALEUR POUR LA TAXE SCOLAIRE VALUE FOR SCHOOL TAX | NO DE RÉOLUTION RESOLUTION NO.  |
|--------------------------|---|---|--|--|---|--------------------------------|--------------|-------------|---|---|---|-------------|---|---------------------------------|
| NO DE COMPTE ACCOUNT NO. | EMPLACEMENT DE L'IMMEUBLE LOCATION OF PROPERTY<br>NOM ET ADRESSE DU PROPRIÉTAIRE NAME AND ADDRESS OF OWNER            | CADASTRE - SUBDIVISION OCCUPATION ET / AND DÉNOMINATION | TERRAIN LAND   | BÂTIMENTS ET AUTRES ITEM BUILDINGS AND OTHER ITEMS | VALEUR EXEMPTÉE EXEMPT VALUE                      | VALEUR IMPOSABLE TAXABLE VALUE |              |             |   |   |   |             |   |                                 |
| 531248                   | 7735 WISEMAN AVE<br><br>HENRY D HOWICK<br><del>6983 ST DENIS</del><br><i>7735 Wiseman Ave</i>                         | 636 348<br>349<br>MNFTR                                 | N 50   | 950  | 10050   |                                | 11000        |             |   |   |   | 11N         | 11000   |                                 |
| 531252                   | 7761 WISEMAN AVE<br><br>RUDOLF PFEIFFER<br>7761 WISEMAN AVE<br><i>Van Jolie 1898</i>                                  | 636 383<br>MECHANIC                                     | C 25   | 450  | 2750  |                                | 3200         |             |   |   |   | 11C         | 3200  |                                 |
| 531262                   | LOT WISEMAN AVE<br><br>SAM SINGER   | 636 538<br>MERCHANT                                     | L 26   | 350  |   |                                | 350          |             |   |   |   | 11J         | 350   |                                 |
| 531263                   | LOT WISEMAN AVE<br><br>SAM SINGER   | 636 539<br>MCHT   | L 26   | 350  |   |                                | 350          |             |   |   |   | 11J         | 350   |                                 |
| 531264                   | LOT WISEMAN AVE<br><br>SAM SINGER   | 636 540   | L 26   | 350  |   |                                | 350          |             |   |   |   | 11J         | 350   |                                 |
| 581266                   | <sup>8151</sup> LOT WISEMAN AVE<br><i>Pietro D'Andrea</i><br><i>8151 Wiseman</i><br>MICHELE D ANDREA<br>7943 DUROCHER | 636 544<br>TERRAZO SETTER                               | C 26   | 350  | 14150   |                                | 14150<br>350 |             |   |   |   | 11C         | 14150<br>350                                      | <i>Ord. 242/3<br/>(19-2-56)</i> |
| 531267                   | LOT WISEMAN AVE<br><br>MICHELE D ANDREA<br>7943 DUROCHER  | 636 545<br>TERRAZO SETTER                               | C 26   | 350  |   |                                | 350          |             |   |   |   | 11C         | 350   |                                 |

ROLE SUPPLEMENTAIRE D'ÉVALUATION DES IMMEUBLES POUR L'EXERCICE FINANCIER COMMENÇANT LE 1ER MAI 1954 - LOI 3-4 ELIZABETH II, CHAPITRE 52  
 SUPPLEMENTARY VALUATION ROLL OF IMMOVABLE PROPERTY FOR THE FISCAL YEAR COMMENCING 1ST. MAY 1954 - ACT 3-4 ELIZABETH II, CHAPTER 52

| NO DE COMPTE<br>ACCOUNT NO. | EMPLACEMENT DE L'IMMEUBLE<br>LOCATION OF PROPERTY<br>NOM ET ADRESSE DU PROPRIÉTAIRE<br>NAME AND ADDRESS OF OWNER | CADASTRE - SUBDIVISION<br>OCCUPATION ET<br>AND DÉNOMINATION | ENTRETIEN DES TROTTOIRS<br>PDS DE FRONT<br>MAINTENANCE OF<br>SIDEWALKS<br>FEET FRONTAGE | VALEUR (DOLLARS SEULEMENT) - VALUE (DOLLARS ONLY) |   | VALEUR EXEMPTÉ<br>EXEMPT VALUE | VALEUR IMPOSABLE<br>TAXABLE VALUE | E<br>D<br>O<br>O<br>U | VALEUR POUR LA<br>TAXE SCOLAIRE<br>VALUE FOR<br>SCHOOL TAX | NO DE RÉOLUTION<br>RESOLUTION NO.<br>NO DE CERTIFICAT<br>CERTIFICATE NO. |
|-----------------------------|--|---|---|---|---|--------------------------------|-----------------------------------|-----------------------|--|--|
|                             |  |   |   | TERRAIN<br>LAND                                   | BÂTIMENTS<br>ET AUTRES ITEM<br>BUILDINGS<br>AND OTHER ITEMS |                                |                                   |                       |  |  |
| 531268                      | LOT WISEMAN AVE<br>MICHELE D ANDREA<br>7943 DUROCHER   | 636 546<br>TERRAZO<br>SETTER                                | C 26  | 350   |   |                                | 350                               | 11C                   | 350  |  |
| 531273                      | 8195 WISEMAN AVE   | 636 687<br>688  | P 50  | 650   | 6750  |                                | 7400                              | 11P                   | 7400   |  |
| 581275                      | EDWARD WILLIAM ASPELL<br>8195 WISEMAN AVE<br>8205- Wiseman<br>Gustaf H. Elm                                      | 636 689<br>690  | P 50  | 650   | 6750  |                                | 7400                              | 11P                   | 7400   |  |
| 531286                      | 8205 Wiseman Ave<br>LOT WISEMAN AVE<br>8335  | 636 741   | C   | 150   | 7600  |                                | 7600<br>150                       | 12C                   | 7600<br>150  | CERT. NO 54/3003<br>(4-11-55)<br>Cell 235<br>(15-9-58)                   |
| 531287                      | LOT WISEMAN AVE<br>MULDA MARIE LINDGREN<br>8315 WISEMAN AVE  | 636 742   | C   | 150   |   |                                | 150                               | 12C                   | 150  | Cell 237<br>(15-9-58)  |
| 531288                      | 8345 WISEMAN AVE<br>JOSEPH DINARDO<br>6606 CLARK   | 636 743<br>P744   | C   | 220   | 7880  |                                | 8100                              | 12C                   | 8100   |  |
| 531290                      | 8355 WISEMAN AVE<br>LILY BERCUSON<br>WIFE S AS TO P OF<br>DAVID ROSENBERG<br>8355 WISEMAN AVE                    | 636 P744<br>745<br>MNGR                                     | L   | 220   | 7380  |                                | 7600                              | 12J                   | 7600   |  |

ROLE SUPPLEMENTAIRE D'EVALUATION DES IMMEUBLES POUR L'EXERCICE FINANCIER COMMENÇANT LE 1ER MAI 1954 - LOI 3-4 ELIZABETH II. CHAPITRE 52  
 SUPPLEMENTARY VALUATION ROLL OF IMMOVABLE PROPERTY FOR THE FISCAL YEAR COMMENCING 1ST. MAY 1954 - ACT 3-4 ELIZABETH II. CHAPTER 52

| RUE STREET                  | QUARTIER WARD   | ARRONDISSEMENT ÉLECTORAL ELECTORAL DISTRICT | ENTRETIEN DES TROTTOIRS PDS DE FRONT<br>MAINTENANCE OF SIDEWALKS FEET FRONTAGE | VALEUR (DOLLARS SEULEMENT) - VALUE (DOLLARS ONLY) |   |                             |                                | DÉSIGNATION | VALEUR POUR LA TAXE SCOLAIRE<br>VALUE FOR SCHOOL TAX | NO DE RÉSOLUTION<br>RESOLUTION NO. |
|-----------------------------|---|---|--|---|---|-----------------------------|--------------------------------|-------------|--|------------------------------------|
|                             |   |   |  | TERRAIN LAND                                      | BÂTIMENTS ET AUTRES ITERS BUILDINGS AND OTHER ITEMS | VALEUR EXEMPTÉ EXEMPT VALUE | VALEUR IMPOSABLE TAXABLE VALUE |             |  |                                    |
| NO DE COMPTE<br>ACCOUNT NO. | EMPLACEMENT DE L'IMMEUBLE<br>LOCATION OF PROPERTY   | CADASTRE - SUBDIVISION                      | OCCUPATION ET<br>AND DÉSIGNATION   |   |   |                             |                                |             |  |                                    |
| 531297                      | 8405 WISEMAN AVE<br>RUTH NEMTIN<br>WIFE S AS TO P OF<br>SIDNEY ELIASOPH<br>8405 WISEMAN     | 636 752                                     | ESTIMATOR  | 150   | 9550  |                             | 9700                           | 12J         | 9700   |                                    |
| 531298                      | LOT WISEMAN AVE<br>RUTH NEMLIN<br>WIFE S AS TO P OF<br>SIDNEY ELIASOPH<br>5263 WESTBURY AVE | 636 753                                     | ESTIMATOR  | 150   |   |                             | 150                            | 12J         | 150  |                                    |
| 531299                      | LOT WISEMAN AVE<br>RUTH NEMLIN<br>WIFE S AS TO P OF<br>SIDNEY ELIASOPH<br>5263 WESTBURY AVE | 636 754<br>P755                             | ESTIMATOR  | 210   |   |                             | 210                            | 12J         | 210  |                                    |
| 531300                      | COMPTE ANNULE<br>COMPTÉ ANNULÉ<br>VOIR CPTE 501299 ET 1301                                  |   |  |   |   |                             |                                |             |  |                                    |
| 531301                      | LOT WISEMAN AVE<br>ISRAEL MALCOLM SAMUELS<br>8425 WISEMAN                                   | 636 P755<br>756                             | MNGR   | 230   |   |                             | 230                            | 12J         | 230  |                                    |
| 531302                      | LOT WISEMAN AVE<br>ISRAEL MALCOLM SAMUELS<br>8425 WISEMAN AVE                               | 636 757                                     | MANAGER  | 150   |   |                             | 150                            | 12J         | 150  |                                    |

ROLE SUPPLEMENTAIRE D'ÉVALUATION DES IMMEUBLES POUR L'EXERCICE FINANCIER COMMENÇANT LE 1ER MAI 1954 - LOI 3-4 ELIZABETH II, CHAPITRE 52  
 SUPPLEMENTARY VALUATION ROLL OF IMMOVABLE PROPERTY FOR THE FISCAL YEAR COMMENCING 1ST. MAY 1954 - ACT 3-4 ELIZABETH II, CHAPTER 52

| NO DE COMPTE<br>ACCOUNT NO. | EMPLACEMENT DE L'IMMEUBLE<br>LOCATION OF PROPERTY<br>NOM ET ADRESSE DU PROPRIÉTAIRE<br>NAME AND ADDRESS OF OWNER | CADASTRE - SUBDIVISION<br>OCCUPATION ET<br>AND DÉNOMINATION | ENTRETIEN DES<br>TROTTOIRS<br>PDS DE FRONT<br>MAINTENANCE OF<br>SIDEWALKS<br>FEET FRONTAGE | VALEUR (DOLLARS SEULEMENT) - VALUE (DOLLARS ONLY) |  |                                |                                   | TOUTES<br>LES<br>C<br>O<br>U<br>M<br>M<br>U<br>N<br>I<br>T<br>É<br>S | VALEUR POUR LA<br>TAXE SCOLAIRE<br>VALUE FOR<br>SCHOOL TAX | NO DE RÉOLUTION<br>RESOLUTION NO.<br>NO DE CERTIFICAT<br>CERTIFICATE NO. |
|-----------------------------|--|---|--|---|--|--------------------------------|-----------------------------------|--|--|--|
|                             |  |   |  | TERRAIN<br>LAND                                   | BÂTIMENTS<br>ET AUTRES<br>BÂTIMENTS<br>AND OTHER ITEMS | VALEUR EXEMPTÉ<br>EXEMPT VALUE | VALEUR IMPOSABLE<br>TAXABLE VALUE |  |  |  |
| 531305                      | 8455 AVE WISEMAN<br>CLAUDE LANTHIER<br>8455 AVE WISEMAN  | 636 760<br>SERRE FREINS                                     | C  | 150   | 8300   |                                | 8450                              | 12C  | 8450   |  |
| 531306                      | LOT WISEMAN AVE<br>CLAUDE LANTHIER<br>8455 AVE WISEMAN   | 636 761   | C  | 150   |  |                                | 150                               | 12C  | 150  |  |
| 531307                      | 8475 WISEMAN AVE<br>MONIQUE LANTHIER<br>8475 WISEMAN   | 636 762   | C  | 150   | 8000   |                                | 8150                              | 12C  | 8150   |  |
| 531308                      | LOT WISEMAN AVE<br>MONIQUE LANTHIER<br>8475 WISEMAN AVE  | 636 763   | C  | 150   |  |                                | 150                               | 12C  | 150  |  |
| 531314                      | 8545/47 WISEMAN AVE<br>CELESTE DELBOSCO<br>8545 WISEMAN AVE  | 636 823<br>824<br>MARBLE POLISHER                           | C  | 50<br>240   | 14360  |                                | 14600                             | 11C  | 14600  |  |
| 531316                      | 8551-53<br>LOT WISEMAN AVE<br>Santino Silvestre<br>755 W. Belmont<br>JOSEPH KURLCHYK<br>STE SOPHIE CO TERREBONNE | 636 825<br>FARMER<br>QUE                                    | C  | 120   | 16880  |                                | 16880<br>120                      | 12C  | 16880<br>120   | 16880 cont 258<br>(21-4-56)  |
| 531317                      | 8557-59<br>LOT WISEMAN AVE<br>Santino Silvestre<br>755 W. Belmont<br>JOSEPH KURLCHYK<br>STE SOPHIE CO TERREBONNE | 636 826<br>FARMER<br>QUE                                    | C  | 120   | 16880  |                                | 16880<br>120                      | 12C  | 16880<br>120   | 16880 cont 258<br>(21-4-56)  |

1688

| RUE STREET               | QUARTIER WARD  | ARRONDISSEMENT ELECTORAL ELECTORAL DISTRICT                          | VALEUR (DOLLARS SEULEMENT) - VALUE (DOLLARS ONLY)                           |              |  |                             | W<br>O<br>O<br>U | D<br>E<br>N<br>O<br>M<br>I<br>N<br>A<br>T<br>I<br>O<br>N | VALEUR POUR LA TAXE SCOLAIRE VALUE FOR SCHOOL TAX | NO DE RÉSOLUTION RESOLUTION NO |
|--------------------------|--|--|---|--------------|--|-----------------------------|------------------|--|---|--------------------------------|
| NO DE COMPTE ACCOUNT NO. | EMPLACEMENT DE L'IMMEUBLE LOCATION OF PROPERTY<br>NOM ET ADRESSE DU PROPRIÉTAIRE NAME AND ADDRESS OF OWNER | CADASTRE - SUBDIVISION<br>OCCUPATION ET DÉSIGNATION AND DENOMINATION | ENTRETIEN DES TROTTOIRS PDS DE FRONT MAINTENANCE OF SIDEWALKS FEET FRONTAGE | TERRAIN LAND | BÂTIMENTS ET AUTRES ITEM BUILDINGS AND OTHER ITEMS | VALEUR EXEMPTÉ EXEMPT VALUE |                  |  |   |                                |
| 5 31318                  | 8565 WISEMAN AVE   | 636 827<br>828<br>GARDENER<br>C                                      |   | 240          | 23760  |                             | 24000            | 12C  | 24000   |                                |
| 541319                   | ANTONY WOLCHEKI<br>NELLY MIHAL HIS WIFE<br>8565 WISEMAN AVE<br><i>Compte annulé<br/>voir compte 581318</i> |  |   |              |  |                             |                  |  |   |                                |
| 5 31320                  | 8575 WISEMAN AVE   | 636 829<br>P830<br>OPERATOR<br>C                                     |   | 190          | 14280  |                             | 14470            | 12C  | 14470   |                                |
|                          | ANTON KAISER<br>8575A WISEMAN  |  |   |              |  |                             |                  |  |   |                                |
| 5 31321                  | 8581/83 WISEMAN AVE  | 636 P830<br>P831<br>PAINTER<br>P                                     |   | 150          | 13680  |                             | 13830            | 12P  | 13830   |                                |
|                          | ALFRED JOSEPH DIXON<br>8581 WISEMAN AVE  |  |   |              |  |                             |                  |  |   |                                |
| 5 31322                  | COMPTE ANNULÉ<br>COMPTE ANNULÉ<br>VOIR CPTE 581321 ET 1323   |  |   |              |  |                             |                  |  |   |                                |
| 5 31323                  | 8587 WISEMAN AVE   | 636 P831<br>832<br>CIVIL EMP<br>N                                    |   | 160          | 13680  |                             | 13840            | 12N  | 13840   |                                |
|                          | BOB JIGURSKY<br>8587 WISEMAN AVE   |  |   |              |  |                             |                  |  |   |                                |
| 5 31324                  | LOT WISEMAN AVE  | 636 833<br>ENTREPRENEUR<br>ENTREPRENEUR<br>C                         |   | 120          |  |                             | 120              | 12C  | 120   |                                |
|                          | LUCIEN BOUCLIN<br>ALBERT BOUCLIN<br>15150 NOTRE DAME EST   |  |   |              |  |                             |                  |  |   |                                |

RUE  
STREET

QUARTIER  
WARD

ARRONDISSEMENT ÉLECTORAL  
ELECTORAL DISTRICT

| NO DE COMPTE<br>ACCOUNT NO. | EMPLACEMENT DE L'IMMEUBLE<br>LOCATION OF PROPERTY<br><br>NOM ET ADRESSE DU PROPRIÉTAIRE<br>NAME AND ADDRESS OF OWNER | CADASTRE - SUBDIVISION<br><br>OCCUPATION ET /<br>AND DÉNOMINATION | ENTRETIEN DES<br>TROTTOIRS<br>POS. DE FRONT<br><br>MAINTENANCE OF<br>SIDEWALKS<br>FEET FRONTAGE | VALEUR (DOLLARS SEULEMENT) - VALUE (DOLLARS ONLY) |   |                                |                                   | MÉTRES<br>METERS | C | D | VALEUR POUR LA<br>TAXE SCOLAIRE<br>VALUE FOR<br>SCHOOL TAX | NO DE RÉOLUTION<br>RESOLUTION NO.<br><br>NO DE CERTIFICAT<br>CERTIFICATE NO. |
|-----------------------------|--|---|---|---|---|--------------------------------|-----------------------------------|------------------|---|---|--|--|
|                             |  |   |   | TERRAIN<br>LAND                                   | BÂTIMENTS<br>ET AUTRES ITEM<br>BUILDINGS<br>AND OTHER ITEMS | VALEUR EXEMPTÉ<br>EXEMPT VALUE | VALEUR IMPOSABLE<br>TAXABLE VALUE |                  |   |   |  |  |
| 531325                      | LOT WISEMAN AVE<br><br>LUCIEN BOUCLIN<br>ALBERT BOUCLIN<br>15150 NOTRE DAME EST                                      | 636 834<br><br>ENTREPRENEUR<br>ENTREPRENEUR                       | C   | 120   |   |                                | 120                               | 120              |   |   | 120  |  |
| 531326                      | LOT WISEMAN AVE<br><br>LUCIEN BOUCLIN<br>ALBERT BOUCLIN<br>15150 NOTRE DAME EST                                      | 636 835<br><br>ENTREPRENEUR<br>ENTREPRENEUR                       | C   | 120   |   |                                | 120                               | 120              |   |   | 120  |  |
| 531327                      | LOT WISEMAN AVE<br><br>LUCIEN BOUCLIN<br>ALBERT BOUCLIN<br>15150 NOTRE DAME EST                                      | 636 836<br><br>ENTREPRENEUR<br>ENTREPRENEUR                       | C   | 120   |   |                                | 120                               | 120              |   |   | 120  |  |
| 531328                      | 8611 WISEMAN AVE<br><br>LUCIEN BOUCLIN<br>ALBERT BOUCLIN<br>15150 NOTRE DAME EST                                     | 635 837<br><br>ENTREPRENEUR<br>ENTREPRENEUR                       | C   | 120   | 13880   |                                | 14000                             | 120              |   |   | 14000  |  |
| 531329                      | <sup>6617</sup><br>LOT WISEMAN AVE<br><br>LUCIEN BOUCLIN<br>ALBERT BOUCLIN<br>15150 NOTRE DAME EST                   | 636 838<br><br>ENTREPRENEUR<br>ENTREPRENEUR                       | C   | 120   | 28710   |                                | 120                               | 120              |   |   | 120  | Ord. 52/969<br>35-9-52   |
| 531330                      | LOT WISEMAN AVE<br><br>LUCIEN BOUCLIN<br>ALBERT BOUCLIN<br>15150 NOTRE DAME EST                                      | 636 839<br><br>ENTREPRENEUR<br>ENTREPRENEUR                       | C   | 120   |   |                                | 120                               | 120              |   |   | 120  |  |

1690

ROLE SUPPLEMENTAIRE D'EVALUATION DES IMMEUBLES POUR L'EXERCICE FINANCIER COMMENÇANT LE 1ER MAI 1954 - LOI 3-4 ELIZABETH II, CHAPITRE 52  
 SUPPLEMENTARY VALUATION ROLL OF IMMOVABLE PROPERTY FOR THE FISCAL YEAR COMMENCING 1ST. MAY 1954 - ACT 3-4 ELIZABETH II, CHAPTER 52

| RUE STREET | QUARTIER WARD | ARRONDISSEMENT ÉLECTORAL ELECTORAL DISTRICT | NO DE COMPTE ACCOUNT NO. | EMPLACEMENT DE L'IMMEUBLE LOCATION OF PROPERTY                              | CADASTRE - SUBDIVISION                  | ENTRETIEN DES TROTTOIRS PDS DE FRONT MAINTENANCE OF SIDEWALKS FEET FRONTAGE | VALEUR (DOLLARS SEULEMENT) - VALUE (DOLLARS ONLY)  |                            | TERRAIN LAND | BÂTIMENTS ET AUTRES ITEM BUILDINGS AND OTHER ITEMS | VALEUR EXEMPT EXEMPT VALUE | VALEUR IMPOSABLE TAXABLE VALUE | TERRITOIRES SÉPARÉS SEPARATE TERRITORIES | U O O U | COMMUNAUTÉ LOCAL LOCAL COMMUNITY | VALEUR POUR LA TAXE SCOLAIRE VALUE FOR SCHOOL TAX | NO DE RÉOLUTION RESOLUTION NO. | NO DE CERTIFICAT CERTIFICATE NO. |
|------------|---------------|---|--------------------------|---|---|---|--|----------------------------|--------------|--|----------------------------|--------------------------------|--|---------|----------------------------------|---|--------------------------------|----------------------------------|
|            |               |   |                          | NOM ET ADRESSE DU PROPRIÉTAIRE NAME AND ADDRESS OF OWNER                    | OCCUPATION ET / AND DÉNOMINATION        | TERRAIN LAND  | BÂTIMENTS ET AUTRES ITEM BUILDINGS AND OTHER ITEMS | VALEUR EXEMPT EXEMPT VALUE |              |  |                            |                                |  |         |                                  |   |                                |                                  |
|            |               |   | 531331                   | LOT WISEMAN AVE<br>LUCIEN BOUCLIN<br>ALBERT BOUCLIN<br>15150 NOTRE DAME EST | 636 840<br>ENTREPRENEUR<br>ENTREPRENEUR | C   |  | 120                        |              |  |                            | 120                            |  |         |                                  | 12C   | 120                            |                                  |
|            |               |   | 531332                   | LOT WISEMAN AVE<br>LUCIEN BOUCLIN<br>ALBERT BOUCLIN<br>15150 NOTRE DAME EST | 636 841<br>ENTREPRENEUR<br>ENTREPRENEUR | C   |  | 120                        |              |  |                            | 120                            |  |         |                                  | 12C   | 120                            |                                  |
|            |               |   | 531333                   | LOT WISEMAN AVE<br>LUCIEN BOUCLIN<br>ALBERT BOUCLIN<br>15150 NOTRE DAME EST | 636 842<br>ENTREPRENEUR<br>ENTREPRENEUR | C   |  | 120                        |              |  |                            | 120                            |  |         |                                  | 12C   | 120                            |                                  |
|            |               |   | 531334                   | LOT WISEMAN AVE<br>LUCIEN BOUCLIN<br>ALBERT BOUCLIN<br>15150 NOTRE DAME EST | 636 843<br>ENTREPRENEUR<br>ENTREPRENEUR | C   |  | 140                        |              |  |                            | 140                            |  |         |                                  | 12C   | 140                            |                                  |
|            |               |   | 531335                   | LOT WISEMAN AVE<br>WILLIAM KREWETZ<br>7561 MC EACHRAN AVE                   | 636 844<br>CONTRACTOR                   | N   |  | 120                        |              |  |                            | 120                            |  |         |                                  | 12N   | 120                            |                                  |
|            |               |   | 531336                   | LOT AVE WISEMAN<br>WILLIAM KREWETZ<br>7561 MC EACHRAN AVE                   | 636 845<br>CONTRACTOR                   | N   |  | 120                        |              |  |                            | 120                            |  |         |                                  | 12N   | 120                            |                                  |

| RUE<br>STREET               | QUARTIER<br>WARD   | ARRONDISSEMENT ELECTORAL<br>ELECTORAL DISTRICT              |   | VALEUR (DOLLARS SEULEMENT) - VALUE (DOLLARS ONLY) |   |                                |                                   | ENTRETIEN DES<br>TROTOIRS<br>PDS DE FRONT<br>MAINTENANCE OF<br>SIDEWALKS<br>FEET FRONTAGE | TERRAIN<br>LAND | BÂTIMENTS<br>ET AUTRES ITEM<br>BUILDINGS<br>AND OTHER ITEMS | VALEUR EXEMPTÉ<br>EXEMPT VALUE | VALEUR IMPOSABLE<br>TAXABLE VALUE | PROPORTION<br>SIDEWALKS<br>U | DÉSIGNATION | VALEUR POUR LA<br>TAXE SCOLAIRE<br>VALUE FOR<br>SCHOOL TAX | NO DE RÉOLUTION<br>RESOLUTION NO.<br>NO DE CERTIFICAT<br>CERTIFICATE NO. |
|-----------------------------|--|---|---|---|---|--------------------------------|-----------------------------------|---|-----------------|---|--------------------------------|-----------------------------------|------------------------------|-------------|--|--|
| NO DE COMPTE<br>ACCOUNT NO. | EMPLACEMENT DE L'IMMEUBLE<br>LOCATION OF PROPERTY<br>NOM ET ADRESSE DU PROPRIÉTAIRE<br>NAME AND ADDRESS OF OWNER | CADASTRE - SUBDIVISION<br>OCCUPATION ET<br>AND DÉNOMINATION | ENTRETIEN DES<br>TROTOIRS<br>PDS DE FRONT | TERRAIN<br>LAND                                   | BÂTIMENTS<br>ET AUTRES ITEM<br>BUILDINGS<br>AND OTHER ITEMS | VALEUR EXEMPTÉ<br>EXEMPT VALUE | VALEUR IMPOSABLE<br>TAXABLE VALUE |   |                 |   |                                |                                   |                              |             |  |  |
| 531337                      | 8647/51 WISEMAN AVE  | 636 846<br>P847   |   | 180   | 17580   |                                | 17760                             | 12C   | 17760           |   |                                |                                   |                              |             |  |  |
|                             | ANDREJ PLASTIAK<br>8651 WISEMAN  | CHAUFFEUR   | C   |   |   |                                |                                   |   |                 |   |                                |                                   |                              |             |  |  |
| 531338                      | COMPTE ANNULÉ  |   |   |   |   |                                |                                   |   |                 |   |                                |                                   |                              |             |  |  |
|                             | COMPTE ANNULÉ<br>VOIR CPTES 581337 ET 1339   |   |   |   |   |                                |                                   |   |                 |   |                                |                                   |                              |             |  |  |
| 531339                      | 8657/53 WISEMAN AVE  | 636 P847<br>848   |   | 180   | 17480   |                                | 17660                             | 12C   | 17660           |   |                                |                                   |                              |             |  |  |
|                             | JOSEPH HARVAN<br>1725 SANGUINET  | FOREMAN   | C   |   |   |                                |                                   |   |                 |   |                                |                                   |                              |             |  |  |
| 531340                      | LOT WISEMAN AVE  | 636 849   |   | 120   |   |                                | 120                               | 12N   | 120             |   |                                |                                   |                              |             |  |  |
|                             | ANTON SHOWGAN<br>ANNIE SMUK<br>HIS WIFE C AS TO P<br>1121 ANDERSON   | BRESSER   | N   |   |   |                                |                                   |   |                 |   |                                |                                   |                              |             |  |  |
| 531341                      | LOT WISEMAN AVE  | 636 850   |   | 120   |   |                                | 120                               | 12N   | 120             |   |                                |                                   |                              |             |  |  |
|                             | ANTON SHOWGAN<br>ANNIE SMUK<br>HIS WIFE C AS TO P<br>1121 ANDERSON   | BRESSER   | N   |   |   |                                |                                   |   |                 |   |                                |                                   |                              |             |  |  |
| 531349                      | 8680/84 AVE OUTREMONT  | 636 814<br>813  |   | 260   | 13640   |                                | 13900                             | 11C   | 13900           |   |                                |                                   |                              |             |  |  |
|                             | HENRI GAGNE<br>8680 AVE OUTREMONT  | EMP CIVIL   | C   | 50  |   |                                |                                   |   |                 |   |                                |                                   |                              |             |  |  |



| RUE<br>STREET | QUARTIER<br>WARD   | ARRONDISSEMENT ÉLECTORAL<br>ELECTORAL DISTRICT | NO DE COMPTE<br>ACCOUNT NO. | EMPLACEMENT DE L'IMMEUBLE<br>LOCATION OF PROPERTY           |  | CADASTRE - SUBDIVISION                            |    | ENTRETIEN DES<br>TROTTOIRS<br>PDS DE FRONT<br>MAINTENANCE OF<br>SIDEWALKS<br>FEET FRONTAGE | VALEUR (DOLLARS SEULEMENT) - VALUE (DOLLARS ONLY) |   |                                |                                   | VALEUR POUR LA<br>TAXE SCOLAIRE<br>VALUE FOR<br>SCHOOL TAX | NO DE RÉSOLUTION<br>RESOLUTION NO.<br>NO DE CERTIFICAT<br>CERTIFICATE NO. |                  |
|---------------|--|--|-----------------------------|---|--|---|----|--|---|---|--------------------------------|-----------------------------------|--|---|------------------|
|               |  |  |                             | NOM ET ADRESSE DU PROPRIÉTAIRE<br>NAME AND ADDRESS OF OWNER |  | OCCUPATION ET<br>DÉNOMINATION<br>AND DENOMINATION |    |  | TERRAIN<br>LAND                                   | BÂTIMENTS<br>ET AUTRES ITEM<br>BUILDINGS<br>AND OTHER ITEMS | VALEUR EXEMPTÉ<br>EXEMPT VALUE | VALEUR IMPOSABLE<br>TAXABLE VALUE |  |   | U<br>O<br>O<br>U |
| 531371        | 8550 AVE OUTREMONT   | 636 787<br>786                                 |                             |   |  |   |    |  |   |   |                                |                                   |  |   |                  |
|               | JOHN DELEY<br>MARY BORDENKO HIS WIFE<br>8550 AVE OUTREMONT                               | SUPT   |                             |   |  |   |    |  | 260   | 14740   |                                | 15000                             | 12N  | 15000   |                  |
| 531373        | LOT AVE OUTREMONT  | 636 785  |                             |   |  |   |    |  |   |   |                                |                                   |  |   |                  |
|               | CHARLES GAUTHIER<br>8760 LAJEUNESSE  | MENUISIER                                      |                             |   |  |   |    |  | 130   |   |                                | 130                               | 12C  | 130   |                  |
| 531374        | LOT AVE OUTREMONT  | 636 784  |                             |   |  |   |    |  |   |   |                                |                                   |  |   |                  |
|               | CHARLES GAUTHIER<br>8760 LAJEUNESSE  | MENUISIER                                      |                             |   |  |   |    |  | 130   |   |                                | 130                               | 12C  | 130   |                  |
| 531442        | 7774/72 AVE OUTREMONT  | 636 377  |                             |   |  |   |    |  |   |   |                                |                                   |  |   |                  |
|               | FELIX CARON<br>7814 AVE OUTREMONT  | ENTREPRENEUR                                   |                             |   |  |   | 25 |  | 270   | 10830   |                                | 11100                             | 11C  | 11100   |                  |
| 531453        | 7576/74 AVE OUTREMONT  | 636 281  |                             |   |  |   |    |  |   |   |                                |                                   |  |   |                  |
|               | ROMEO LABELLE<br>7770 AVE QUÉBES APT 1   | PEINTRE  |                             |   |  |   | 25 |  | 450   | 5850  |                                | 6300                              | 11C  | 6300  |                  |
| 531470        | 7466/62 AVE OUTREMONT  | 636 P264<br>263<br>262                         |                             |   |  |   |    |  |   |   |                                |                                   |  |   |                  |
|               | MARIA GOYER VVE DE<br>ALPHONSE GOYER<br>5220 CH DE LA REINE MARIE<br>1/2 PROP 1/2 USUFRU | APT 7  |                             |   |  |   |    | 513  | 900   | 7600  |                                | 8500                              | 11C  | 8500  |                  |

ROLE SUPPLEMENTAIRE D'ÉVALUATION DES IMMEUBLES POUR L'EXERCICE FINANCIER COMMENÇANT LE 1ER MAI 1954 - LOI 3-4 ELIZABETH II. CHAPITRE 52  
 SUPPLEMENTARY VALUATION ROLL OF IMMOVABLE PROPERTY FOR THE FISCAL YEAR COMMENCING 1ST. MAY 1954 - ACT 3-4 ELIZABETH II. CHAPTER 52

| NO DE COMPTE<br>ACCOUNT NO. | EMPLACEMENT DE L'IMMEUBLE<br>LOCATION OF PROPERTY   | CADASTRE - SUBDIVISION                            | ENTRETIEN DES TROTTOIRS<br>PDS DE FRONT<br>MAINTENANCE OF SIDEWALKS<br>FEET FRONTAGE | VALEUR (DOLLARS SEULEMENT) - VALUE (DOLLARS ONLY) |   |                                |                                   | DÉSIGNATION<br>DÉSIGNATION | VALEUR POUR LA TAXE SCOLAIRE<br>VALUE FOR SCHOOL TAX | NO DE RÉOLUTION<br>RESOLUTION NO.<br>NO DE CERTIFICAT<br>CERTIFICATE NO. |
|-----------------------------|---|---|--|---|---|--------------------------------|-----------------------------------|----------------------------|--|--|
|                             |   |   |  | TERRAIN<br>LAND                                   | BÂTIMENTS<br>ET AUTRES ÎTÈM<br>BUILDINGS<br>AND OTHER ITEMS | VALEUR EXEMPTÈ<br>EXEMPT VALUE | VALEUR IMPOSABLE<br>TAXABLE VALUE |                            |  |  |
| 531475                      | <i>7416</i><br>LOT AVE OUTREMONT  | 636 255   |  |   |   |                                |                                   |                            |  |  |
|                             | ALSO PEDERIVA<br>6780 ALMA<br>BRUNO FRAQUELLI<br>881 BALL<br>VITTORIO DEL DOTTO<br>8213 ST DOMINIQUE      | MENUISIER<br>POLISSEUR<br>EN MARBRE<br>JOURNALIER | C 26   | 450   | 18350   |                                | 18350<br>450                      | 11C                        | 18350<br>450   | CERT. No. 52/370<br>(7-6-56)   |
| 531495                      | 7006/04 AVE OUTREMONT   | 636 106   |  |   |   |                                |                                   |                            |  |  |
|                             | NICOLO PASQUALE COLABRESE<br>95 BEAUMONT<br>NICOLO COLABRESE<br>95 BEAUMONT<br><i>7006 Ave Outremont.</i> | FINISSEUR<br>DE CIMENT<br>JOURNALIER              | C 25   | 500   | 3700  |                                | 4200                              | 11C                        | 4200   |  |
| 531499                      | 6980/78 AVE OUTREMONT   | 636 102<br>101<br>100                             |  |   |   |                                |                                   |                            |  |  |
|                             | CHARLES RAINVILLE<br>6980 AVE OUTREMONT   | MENUISIER   | C 75   | 1450  | 2950  |                                | 4400                              | 11C                        | 4400   |  |
|                             |   |   |  | 33140   | 649370  |                                | 682510                            |                            | 682510   |  |
|                             |   |   |  | 33140   | 649370  |                                | 682510                            |                            | 682510   | <i>bab</i>   |
|                             |   |   |  | 650   | 6750  |                                | 7400                              |                            | 7400   |  |
|                             |   |   |  | 33790   | 656120  |                                | 689910                            |                            | 689910   |  |

ROLE SUPPLEMENTAIRE D'EVALUATION DES IMMEUBLES POUR L'EXERCICE FINANCIER COMMENÇANT LE 1ER MAI 1954 - LOI 3-4 ELIZABETH II, CHAPITRE 52  
 SUPPLEMENTARY VALUATION ROLL OF IMMOVABLE PROPERTY FOR THE FISCAL YEAR COMMENCING 1ST. MAY 1954 - ACT 3-4 ELIZABETH II, CHAPTER 52

| RUE STREET               | QUARTIER WARD  | ARRONDISSEMENT ÉLECTORAL ELECTORAL DISTRICT | ENTRETIEN DES TROTTOIRS POS DE VANT   |              | VALEUR (DOLLARS SEULEMENT) - VALUE (DOLLARS ONLY)  |                              |                                |                                  | VALEUR POUR LA TAXE SCOLAIRE VALUE FOR SCHOOL TAX | NO DE RÉSOLUTION RESOLUTION NO.          |
|--------------------------|--|---|---------------------------------------|--------------|--|------------------------------|--------------------------------|----------------------------------|---|--|
| NO DE COMPTE ACCOUNT NO. | EMPLACEMENT DE L'IMMEUBLE LOCATION OF PROPERTY   | CADASTRE - SUBDIVISION                      | MANTENANCE OF SIDEWALKS FEET FRONTAGE | TERRAIN LAND | BÂTIMENTS ET AUTRES ITEM BUILDINGS AND OTHER ITEMS | VALEUR EXEMPTÉE EXEMPT VALUE | VALEUR IMPOSABLE TAXABLE VALUE | NO DE CERTIFICAT CERTIFICATE NO. |   |  |
| 531500                   | 6970/68 AVE OUTREMONT<br>WALTER KURYA<br>338 AVE DES SEIGNEURS   | 636 99                                      | C 25                                  | 500          | 4100   |                              | 4600                           | 11C                              | 4600  |  |
| 531501                   | <sup>6960</sup> LOT AVE OUTREMONT<br><i>Harvel Realty Corp.<br/>1010 Allen Marchand 1410 Stanley</i><br>T C CONSTRUCTION INC<br>C/O EDWARD DILLON<br>7975 AVE GUERBES  | 636 98                                      | N 25                                  | 500          | 39500  |                              | 39500<br>500                   | 15N                              | 39500<br>500                                      | 1955-56<br>SER. No. 56/1401<br>(12-6-56) |
| 531502                   | <sup>6954</sup> LOT AVE OUTREMONT<br><i>Fanny Daltz wife of as to p of Charles Tritt<br/>Freda Tritt wife of as to p of Maurice H. Goldberg<br/>6351 Westbury</i><br>T C CONSTRUCTION INC<br>C/O EDWARD DILLON<br>7975 AVE GUERBES | 636 97                                      | S 25                                  | 500          | 39500  |                              | 39500<br>500                   | 15N                              | 39500<br>500                                      | 1955-56<br>Cert 273<br>(21-4-56)         |
| 531503                   | 6944 AVE OUTREMONT<br>CARL O THOMPSON<br>6944 AVE OUTREMONT  | <del>635</del> <sup>636</sup> 95            | R 25                                  | 500          | 8000   |                              | 8500                           | 11P                              | 8500  |  |
| 531505                   | LOT AVE OUTREMONT<br>T C CONSTRUCTION INC<br>C/O EDWARD DILLON<br>7975 GUERBES   | 636 94                                      | N 25                                  | 500          |  |                              | 500                            | 15N                              | 500   |  |
| 531506                   | LOT AVE OUTREMONT<br>T C CONSTRUCTION INC<br>C/O EDWARD DILLON<br>7975 AVE GUERBES   | 636 93                                      | N 25                                  | 500          |  |                              | 500                            | 15N                              | 500   |  |

ROLE SUPPLEMENTAIRE D'ÉVALUATION DES IMMEUBLES POUR L'EXERCICE FINANCIER COMMENÇANT LE 1ER MAI 1954 - LOI 3-4 ELIZABETH II, CHAPITRE 52  
 SUPPLEMENTARY VALUATION ROLL OF IMMOVABLE PROPERTY FOR THE FISCAL YEAR COMMENCING 1ST. MAY 1954 - ACT 3-4 ELIZABETH II, CHAPTER 52

| RUE STREET  | QUARTIER WARD                                     | ARRONDISSEMENT ELECTORAL ELECTORAL DISTRICT                 | CADASTRE - SUBDIVISION            |   | VALEUR (DOLLARS SEULEMENT) - VALUE (DOLLARS ONLY) |   |                               |                                   | REMARQUES<br>REMARKS | VALEUR POUR LA TAXE SCOLAIRE<br>VALUE FOR SCHOOL TAX | NO DE RESOLUTION<br>RESOLUTION NO. |
|-------------|---|---|-----------------------------------|---|---|---|-------------------------------|-----------------------------------|----------------------|--|------------------------------------|
| ACCOUNT NO. | EMPLACEMENT DE L'IMMEUBLE<br>LOCATION OF PROPERTY | NOM ET ADRESSE DU PROPRIETAIRE<br>NAME AND ADDRESS OF OWNER | OCCUPATION ET<br>AND DENOMINATION | MANTENANCE OF<br>SIDEWALKS<br>FEET FRONTAGE | TERRAIN<br>LAND                                   | BATIMENTS<br>ET AUTRES ITEM<br>BUILDINGS<br>AND OTHER ITEMS | VALEUR EXEMPT<br>EXEMPT VALUE | VALEUR IMPOSABLE<br>TAXABLE VALUE |                      |  |                                    |
| 531-507     | LOT AVE OUTREMONT                                 |   | 636 92                            | N 25  | 500   |   |                               | 500                               | 15N                  | 500  |                                    |
|             | T C CONSTRUCTION INC                              |   |                                   |   |   |   |                               |                                   |                      |  |                                    |
|             | C/O EDWARD DILLON                                 |   |                                   |   |   |   |                               |                                   |                      |  |                                    |
|             | 7975 AVE QUERBES                                  |   |                                   |   |   |   |                               |                                   |                      |  |                                    |
| 531-508     | 6920 AVE OUTREMONT                                |   | 636 91                            | N 25  | 500   | 37900   |                               | 38400                             | 15N                  | 38400  |                                    |
|             | T C CONSTRUCTION INC                              |   |                                   |   |   |   |                               |                                   |                      |  |                                    |
|             | C/O EDWARD DILLON                                 |   |                                   |   |   |   |                               |                                   |                      |  |                                    |
|             | 7975 AVE QUERBES                                  |   |                                   |   |   |   |                               |                                   |                      |  |                                    |
| 531-509     | <sup>6915</sup> LOT AVE OUTREMONT                 |   | 636 128<br>637 114                | N 25  | 550   | 39450   |                               | 39450<br>550                      | 15N                  | 39450<br>550   | cert 274<br>(21-4-54)              |
|             | T C CONSTRUCTION INC                              |   |                                   |   |   |   |                               |                                   |                      |  |                                    |
|             | C/O EDWARD DILLON                                 |   |                                   |   |   |   |                               |                                   |                      |  |                                    |
|             | 7975 AVE QUERBES                                  |   |                                   |   |   |   |                               |                                   |                      |  |                                    |
| 531-510     | <sup>6925</sup> LOT AVE OUTREMONT                 |   | 636 129<br>637 115                | N 25  | 550   | 39450   |                               | 39450<br>550                      | 15N                  | 39450<br>550   | CERT. 272/53<br>(12-3-54)          |
|             | T C CONSTRUCTION INC                              |   |                                   |   |   |   |                               |                                   |                      |  |                                    |
|             | C/O EDWARD DILLON                                 |   |                                   |   |   |   |                               |                                   |                      |  |                                    |
|             | 7975 AVE QUERBES                                  |   |                                   |   |   |   |                               |                                   |                      |  |                                    |
| 531-527     | <sup>7025</sup> LOT AVE OUTREMONT                 |   | 636 147<br>637 133                | N 25  | 550   | 39450   |                               | 39450<br>550                      | 15N                  | 39450<br>550   | cert 276<br>(21-4-54)              |
|             | Honoré Paradis                                    |   |                                   |   |   |   |                               |                                   |                      |  |                                    |
|             | 12335 Jeanne Mance                                |   |                                   |   |   |   |                               |                                   |                      |  |                                    |
|             | T C CONSTRUCTION INC                              |   |                                   |   |   |   |                               |                                   |                      |  |                                    |
|             | C/O EDWARD DILLON                                 |   |                                   |   |   |   |                               |                                   |                      |  |                                    |
|             | 7975 AVE QUERBES                                  |   |                                   |   |   |   |                               |                                   |                      |  |                                    |

RUE  
STREET

QUARTIER  
WARD

ARRONDISSEMENT ELECTORAL  
ELECTORAL DISTRICT

| NO DE COMPTE<br>ACCOUNT NO. | EMPLACEMENT DE L'IMMEUBLE<br>LOCATION OF PROPERTY           | CADASTRE - SUBDIVISION              |   | ENTRETIEN DES<br>TROTTOIRS<br>POS DE FRONT | VALEUR (DOLLARS SEULEMENT) - VALUE (DOLLARS ONLY) |                 |   |                               | TROTTOIRS<br>SIDEWALKS | E<br>D<br>O<br>U | DENOMINATION | VALEUR POUR LA<br>TAXE SCOLAIRE<br>VALUE FOR<br>SCHOOL TAX | NO DE RESOLUTION<br>RESOLUTION NO.<br>NO DE CERTIFICAT<br>CERTIFICATE NO. |
|-----------------------------|---|-------------------------------------|---|--|---|-----------------|---|-------------------------------|------------------------|------------------|--------------|--|---|
|                             | NOM ET ADRESSE DU PROPRIETAIRE<br>NAME AND ADDRESS OF OWNER | OCCUPATION ET<br>/ AND DENOMINATION |   |  | MANTENANCE OF<br>SIDEWALKS<br>FEET FRONTAGE       | TERRAIN<br>LAND | BATIMENTS<br>ET AUTRES ITEM<br>BUILDINGS<br>AND OTHER ITEMS | VALEUR EXEMPT<br>EXEMPT VALUE |                        |                  |              |  |   |
| 531-531                     | 7047/49 AVE OUTREMONT                                       | 636 P151                            |   |  |   |                 |   |                               |                        |                  |              |  |   |
|                             |   | 637 P137                            |   |  |   |                 |   |                               |                        |                  |              |  |   |
|                             | MAX CHRISTIAN<br>7047 AVE OUTREMONT                         | SHOEMAKER                           | C | 25   | 550   | 9250            |   | 9800                          |                        | 11C              | 9800         |  |   |
| 531-533                     | 7055/57 AVE OUTREMONT                                       | 636 153                             |   |  |   |                 |   |                               |                        |                  |              |  |   |
|                             |   | 637 139                             |   |  |   |                 |   |                               |                        |                  |              |  |   |
|                             | CHARLES ALEXANDER ANDERSON<br>6916 CHAMPAGNEUR              | SUP T                               | P | 25   | 550   | 5350            |   | 5900                          |                        | 11P              | 5900         |  |   |
| 531-548                     | 7441/45 AVE OUTREMONT                                       | 636 302                             |   |  |   |                 |   |                               |                        |                  |              |  |   |
|                             |   | 637 439                             |   |  |   |                 |   |                               |                        |                  |              |  |   |
|                             |   | 636 303                             |   |  |   |                 |   |                               |                        |                  |              |  |   |
|                             |   | 637 440                             |   |  |   |                 |   |                               |                        |                  |              |  |   |
|                             | NICK HANDLER<br>7441 AVE OUTREMONT                          | CABINET MAKER                       | C | 50   | 900   | 20100           |   | 21000                         |                        | 11C              | 21000        | cert 546<br>(20/5/55)                                      |   |
| 531-549                     | COMPTE ANNULE   |                                     |   |  |   |                 |   |                               |                        |                  |              |  |   |
|                             | COMPTE ANNULE<br>VOIR COTE 581548                           |                                     |   |  |   |                 |   |                               |                        |                  |              |  |   |
| 531-559                     | 7525 AVE OUTREMONT  | 636 315                             |   |  |   |                 |   |                               |                        |                  |              |  |   |
|                             |   | 637 452                             |   |  |   |                 |   |                               |                        |                  |              |  |   |
|                             |   | 636 316                             |   |  |   |                 |   |                               |                        |                  |              |  |   |
|                             |   | 637 453                             |   |  |   |                 |   |                               |                        |                  |              |  |   |
|                             | ANTON KRAWCHUX<br>919 ST ROCH                               | GROCCER                             | C | 50   | 900   | 27500           |   | 28400                         |                        | 11C              | 28400        |  |   |

ROLE SUPPLÉMENTAIRE D'ÉVALUATION DES IMMEUBLES POUR L'EXERCICE FINANCIER COMMENÇANT LE 1ER MAI 1954 - LOI 3-4 ELIZABETH II, CHAPITRE 52  
 SUPPLEMENTARY VALUATION ROLL OF IMMOVABLE PROPERTY FOR THE FISCAL YEAR COMMENCING 1ST. MAY 1954 - ACT 3-4 ELIZABETH II, CHAPTER 52

| RUE STREET | QUARTIER WARD | ARRONDISSEMENT ÉLECTORAL ELECTORAL DISTRICT | NO DE COMPTE ACCOUNT NO. | EMPLACEMENT DE L'IMMEUBLE LOCATION OF PROPERTY  | CADASTRE - SUBDIVISION           | ENTRETIEN DES TROTTOIRS POS DE FRONT MAINTENANCE OF SIDEWALKS FEET FRONTAGE | VALEUR (DOLLARS SEULEMENT) - VALUE (DOLLARS ONLY)  |                             | TROTTOIRS SIDEWALKS | E D O U | VALEUR POUR LA TAXE SCOLAIRE VALUE FOR SCHOOL TAX | NO DE RÉOLUTION RESOLUTION NO.<br>NO DE CERTIFICAT CERTIFICATE NO. |
|------------|---------------|---|--------------------------|---|----------------------------------|---|--|-----------------------------|---------------------|---------|---|--|
|            |               |   |                          | NOM ET ADRESSE DU PROPRIÉTAIRE NAME AND ADDRESS OF OWNER  | OCCUPATION ET / AND DÉNOMINATION | TERRAIN LAND  | BÂTIMENTS ET AUTRES ITEM BUILDINGS AND OTHER ITEMS | VALEUR EXEMPTÉ EXEMPT VALUE |                     |         |   |  |
|            |               |   | 531560                   | COMPTE ANNULE<br>COMPTÉ ANNULÉ<br>VOIR COMPTE NO 581559   |                                  |   |  |                             |                     |         |   |  |
|            |               |   | 531563                   | 7541/43 AVE OUTREMONT   | 636 319<br>637 456               |   |  |                             |                     |         |   |  |
|            |               |   |                          | PETER FETCHIN<br>7535 AVE OUTREMONT<br>CHRISTINA LISAI HIS WIFE   | TAILOR                           | N 25  | 450  | 18550                       |                     | 19000   | 11N   | 19000  |
|            |               |   | 531564                   | 7549 AVE OUTREMONT  | 636 320<br>637 457               |   |  |                             |                     |         |   |  |
|            |               |   |                          | GILL HERMAKOWSKI<br>7810 AVE DE L'ÉPÉE APT 2<br>JOHN HERMAKOWSKI<br>7810 AVE DE L'ÉPÉE APT 2  | LABORER<br>ASSEMBLER             | C 25  | 450  | 19050                       |                     | 19500   | 11C   | 19500  |
|            |               |   | 531565                   | LOT AVE OUTREMONT   | 636 321<br>637 458               |   |  |                             |                     |         |   |  |
|            |               |   |                          | GRACE SECORD WIFE OF<br>FRED NICKERSON 1/4<br>ELIZABETH MC MONAGLE 1/4<br>MURIEL MC MONAGLE 1/4<br>ST CUTHBERT S CHURCH / ANGLICAN 1-4  |                                  | P 25  | 450  |                             | 450                 |         | 11P   | 450  |
|            |               |   | 531566                   | 7561 AVE OUTREMONT  | 636 322<br>637 459               |   |  |                             |                     |         |   |  |
|            |               |   |                          | GRACE SECORD WIFE OF<br>FRED NICKERSON 1/4<br>ELIZABETH MC MONAGLE 1/4<br>MURIEL MC MONAGLE 1/4<br>ST CUTHBERT S CHURCH / ANGLICAN- 1-4 |                                  | P 25  | 450  | 1150                        |                     | 1600    | 11P   | 1600   |

ROLE SUPPLEMENTAIRE D'ÉVALUATION DES IMMEUBLES POUR L'EXERCICE FINANCIER COMMENÇANT LE 1ER MAI 1954 - LOI 3-4 ELIZABETH II, CHAPITRE 52  
 SUPPLEMENTARY VALUATION ROLL OF IMMOVABLE PROPERTY FOR THE FISCAL YEAR COMMENCING 1ST. MAY 1954 - ACT 3-4 ELIZABETH II, CHAPTER 52

| RUE STREET               | QUARTIER WARD  | ARRONDISSEMENT ÉLECTORAL ELECTORAL DISTRICT                                | ENTRETIEN DES TROTTOIRS POS DE FRONT MAINTENANCE OF SIDEWALKS FEET FRONTAGE |  | VALEUR (DOLLARS SEULEMENT) - VALUE (DOLLARS ONLY) |                                |  |       | E D O U | VALEUR POUR LA TAXE SCOLAIRE VALUE FOR SCHOOL TAX | NO DE RÉOLUTION RESOLUTION NO.<br>NO DE CERTIFICAT CERTIFICATE NO. |
|--------------------------|--|--|---|--|---|--------------------------------|--|-------|---------|---|--|
| NO DE COMPTE ACCOUNT NO. | EMPLACEMENT DE L'IMMEUBLE LOCATION OF PROPERTY<br>NOM ET ADRESSE DU PROPRIÉTAIRE NAME AND ADDRESS OF OWNER | CADASTRE - SUBDIVISION OCCUPATION ET / AND DÉNOMINATION                    | TERRAIN LAND  | BÂTIMENTS ET AUTRES ITEM BUILDINGS AND OTHER ITEMS | VALEUR EXEMPTÉE EXEMPT VALUE                      | VALEUR IMPOSABLE TAXABLE VALUE |  |       |         |   |  |
| 531575                   | 7793/99 AVE OUTREMONT  | 636 P414<br>P415<br>637 P685<br>P686<br>636 P415<br>416<br>637 P686<br>687 |   |  |   |                                |  |       |         |   |  |
|                          | LEOPOLD DURAND<br>7793 AVE OUTREMONT   | JOURNALIER   | C   | 632  | 1100  | 14000                          |  | 15100 | 11C     | 15100   |  |
| 531576                   | COMPTE ANNULÉ<br>VOIR COMPTE 581575  |  |   |  |   |                                |  |       |         |   |  |
| 531584                   | 7853/55 AVE OUTREMONT  | 636 424<br>637 695   |   |  |   |                                |  |       |         |   |  |
|                          | EVA BOUCHARD<br>7595 AVE DE L'ÉPÉE   |  | C   | 25   | 450   | 9350                           |  | 9800  | 11C     | 9800  |  |
| 531593                   | LOT AVE OUTREMONT  | 636 507<br>637 877   |   |  |   |                                |  |       |         |   |  |
|                          | HERBERT MEADES<br>7943 AVE OUTREMONT   | WAREHOUSEMAN   | R   | 25   | 350   |                                |  | 350   | 11P     | 350   |  |
| 531594                   | AVE OUTREMONT  | 636 508<br>637 878   |   |  |   |                                |  |       |         |   |  |
|                          | HERBERT MEADES<br>7943 AVE OUTREMONT   | WAREHOUSEMAN   | R   | 25   | 350   | 450                            |  | 800   | 11P     | 800   |  |

| RUE<br>STREET               | QUARTIER<br>WARD                                  | ARRONDISSEMENT ELECTORAL<br>ELECTORAL DISTRICT | CADASTRE - SUBDIVISION                     |  | ENTRETIEN DES<br>TROTTOIRS<br>PDS DE FRONT | VALEUR (DOLLARS SEULEMENT) - VALUE (DOLLARS ONLY)           |                                | PROFONDEUR<br>DE LA VALLÉE<br>DE LA RUE | W<br>D<br>O<br>U | DESIGNATION | VALEUR POUR LA<br>TAXE SCOLAIRE<br>VALUE FOR<br>SCHOOL TAX | NO DE RÉSOLUTION<br>RESOLUTION NO. | NO DE CERTIFICAT<br>CERTIFICATE NO. |
|-----------------------------|---|--|--|--|--|---|--------------------------------|---|------------------|-------------|--|------------------------------------|-------------------------------------|
| NO DE COMPTE<br>ACCOUNT NO. | EMPLACEMENT DE L'IMMEUBLE<br>LOCATION OF PROPERTY |  | OCCUPATION ET<br>AND DÉNOMINATION          | MAINTENANCE OF<br>SIDEWALKS<br>FEET FRONTAGE | TERRAIN<br>LAND                            | BÂTIMENTS<br>ET AUTRES ITEM<br>BUILDINGS<br>AND OTHER ITEMS | VALEUR EXEMPTÉ<br>EXEMPT VALUE | VALEUR IMPOSABLE<br>TAXABLE VALUE       |                  |             |  |                                    |                                     |
| 531595                      | LOT AVE OUTREMONT                                 |  | 636 509<br>637 879                         | 25   | 350  |   |                                | 350                                     | 11               | J           | 350  |                                    |                                     |
|                             | ABRAHAM SCHAFER<br>7985 AVE OUTREMONT             |  | MNFTR                                      |  |  |   |                                |   |                  |             |  |                                    |                                     |
| 531596                      | 7985/87 AVE OUTREMONT                             |  | 636 510<br>637 880<br>636 P511<br>637 P881 | 375  | 500  | 13500   |                                | 14000                                   | 11               | J           | 14000  |                                    |                                     |
|                             | ABRAHAM SCHAFTER<br>7985 AVE OUTREMONT            |  | MNFTR                                      |  |  |   |                                |   |                  |             |  |                                    |                                     |
|                             | C/O MARLER AND MARLER<br>360 ST JACQUES OUEST     |  |  |  |  |   |                                |   |                  |             |  |                                    |                                     |
| 531598                      | 7989/91 AVE OUTREMONT                             |  | 636 P511<br>637 P881<br>636 512<br>637 882 | 375  | 500  | 13500   |                                | 14000                                   | 11               | J           | 14000  |                                    |                                     |
|                             | HYMAN ITSCOVITCH<br>7991 AVE OUTREMONT            |  | FOREMAN                                    |  |  |   |                                |   |                  |             |  |                                    |                                     |
|                             | C/O MARLER AND MARLER<br>360 ST JACQUES OUEST     |  |  |  |  |   |                                |   |                  |             |  |                                    |                                     |



| RUE<br>STREET               | QUARTIER<br>WARD  | ARRONDISSEMENT ELECTORAL<br>ELECTORAL DISTRICT |      | VALEUR (DOLLARS SEULEMENT) - VALUE (DOLLARS ONLY) |                 |   |                                | TROTTOIRS<br>SIDEWALKS | W<br>O<br>O<br>U | DÉSIGNATION | VALEUR POUR LA<br>TAXE SCOLAIRE<br>VALUE FOR<br>SCHOOL TAX | NO DE RÉSOLUTION<br>RESOLUTION NO. |
|-----------------------------|---|--|------|---|-----------------|---|--------------------------------|------------------------|------------------|-------------|--|------------------------------------|
| NO DE COMPTE<br>ACCOUNT NO. | EMPLACEMENT DE L'IMMEUBLE<br>LOCATION OF PROPERTY               | CADASTRE - SUBDIVISION                         |      | ENTRETIEN DES<br>TROTTOIRS<br>POS DE FRONT        | TERRAIN<br>LAND | BÂTIMENTS<br>ET AUTRES ITEM<br>BUILDINGS<br>AND OTHER ITEMS | VALEUR EXEMPTÉ<br>EXEMPT VALUE |                        |                  |             |  |                                    |
|                             | NOM ET ADRESSE DU PROPRIÉTAIRE<br>NAME AND ADDRESS OF OWNER     | OCCUPATION ET<br>DÉNOMINATION                  |      | MAINTENANCE OF<br>SIDEWALKS<br>FRONT FRONTAGE     |                 |   |                                |                        |                  |             |  |                                    |
| 531-599                     | 8005 AVE OUTREMONT  | 636  | 513  |   |                 |   |                                |                        |                  |             |  |                                    |
|                             |   | 637  | 883  |   |                 |   |                                |                        |                  |             |  |                                    |
|                             |   |  | P884 |   |                 |   |                                |                        |                  |             |  |                                    |
|                             |   | 636  | P514 |   |                 |   |                                |                        |                  |             |  |                                    |
|                             | MARIE MOUNT<br>HENRIETTE ALIAS RITA MOUNT<br>8005 AVE OUTREMONT |  |      | C   | 375             | 500   | 7200                           |                        | 7700             | 11C         | 7700   |                                    |
|                             | C/O MARLER AND MARLER<br>360 ST JACQUES OUEST                   |  |      |   |                 |   |                                |                        |                  |             |  |                                    |
| 531-601                     | 8007 AVE OUTREMONT  | 636  | P514 |   |                 |   |                                |                        |                  |             |  |                                    |
|                             |   |  | 515  |   |                 |   |                                |                        |                  |             |  |                                    |
|                             |   | 637  | P884 |   |                 |   |                                |                        |                  |             |  |                                    |
|                             |   |  | 885  |   |                 |   |                                |                        |                  |             |  |                                    |
|                             |   | 636  | P516 |   |                 |   |                                |                        |                  |             |  |                                    |
|                             |   | 637  | P886 |   |                 |   |                                |                        |                  |             |  |                                    |
|                             | LOUIS BERNARD ENGELBERG<br>8007 AVE OUTREMONT                   |  |      | L   | 377             | 500   | 7000                           |                        | 7500             | 11J         | 7500   |                                    |
|                             | C/O MARLER AND MARLER<br>360 ST JACQUES OUEST                   |  |      |   |                 |   |                                |                        |                  |             |  |                                    |
| 531-602                     | 8015 AVE OUTREMONT  | 636  | P516 |   |                 |   |                                |                        |                  |             |  |                                    |
|                             |   | 637  | P886 |   |                 |   |                                |                        |                  |             |  |                                    |
|                             |   | 636  | P517 |   |                 |   |                                |                        |                  |             |  |                                    |
|                             |   | 637  | P887 |   |                 |   |                                |                        |                  |             |  |                                    |
|                             | JEAN PAUL RICKNER<br>7905 MC EACHRAN                            |  |      | C   | 376             | 500   | 7000                           |                        | 7500             | 11C         | 7500   |                                    |

| NO DE COMPTE<br>ACCOUNT NO. | EMPLACEMENT DE L'IMMEUBLE<br>LOCATION OF PROPERTY           | CADASTRE - SUBDIVISION            |      | ENTRETIEN DES<br>TROTTOIRS<br>POS DE FRONT | VALEUR (DOLLARS SEULEMENT) - VALUE (DOLLARS ONLY) |                 |   | PROFONDEUR<br>SIDEWALKS | L<br>O<br>O<br>U | D<br>E<br>N<br>O<br>M<br>I<br>N<br>A<br>T<br>I<br>O<br>N | VALEUR POUR LA<br>TAXE SCOLAIRE<br>VALUE FOR<br>SCHOOL TAX | NO DE RESOLUTION<br>RESOLUTION NO. |
|-----------------------------|---|-----------------------------------|------|--|---|-----------------|---|-------------------------|------------------|--|--|------------------------------------|
|                             | NOM ET ADRESSE DU PROPRIETAIRE<br>NAME AND ADDRESS OF OWNER | OCCUPATION ET<br>AND DENOMINATION |      |  | MAINTENANCE OF<br>SIDEWALKS<br>FEET FRONTAGE      | TERRAIN<br>LAND | BÂTIMENTS<br>ET AUTRES ITEM<br>BUILDINGS<br>AND OTHER ITEMS |                         |                  |  |  |                                    |
| 531604                      | 8017 AVE OUTREMONT  | 636                               | P517 |  | C   | 361             | 500   | 7000                    |                  | 7500   | 11C  | 7500                               |
|                             |   | 637                               | P887 |  |   |                 |   |                         |                  |  |  |                                    |
|                             |   | 636                               | 518  |  |   |                 |   |                         |                  |  |  |                                    |
|                             |   | 637                               | 888  |  |   |                 |   |                         |                  |  |  |                                    |
|                             | JAMES ALEXANDER ANDERSON<br>8017 OUTREMONT                  | CLERK                             |      |  |   |                 |   |                         |                  |  |  |                                    |
|                             | C/O MARLER AND MARLER<br>350 ST JACQUES OUEST               |                                   |      |  |   |                 |   |                         |                  |  |  |                                    |
| 531611                      | 8125 AVE OUTREMONT  | 636                               | 563  |  | C   | 52              | 700   | 9300                    |                  | 10000  | 11C  | 10000                              |
|                             |   | 637                               | 1052 |  |   |                 |   |                         |                  |  |  |                                    |
|                             |   | 636                               | 564  |  |   |                 |   |                         |                  |  |  |                                    |
|                             |   | 637                               | 1053 |  |   |                 |   |                         |                  |  |  |                                    |
|                             | ANTONIO TADDEO<br>410 FAILLON                               | SHOEMAKER                         |      |  |   |                 |   |                         |                  |  |  |                                    |
| 531613                      | 8135 AVE OUTREMONT  | 636                               | 563  |  | C   | 26              | 350   | 5850                    |                  | 6200   | 11C  | 6200                               |
|                             |   | 637                               | 1054 |  |   |                 |   |                         |                  |  |  |                                    |
|                             | VINCENZO ARCARO<br>8135 AVE OUTREMONT                       | FABRICANT<br>DE BOUILLOIRES       |      |  |   |                 |   |                         |                  |  |  |                                    |
| 531614                      | LOT AVE OUTREMONT   | 636                               | 566  |  | C   | 26              | 350   |                         |                  | 350  | 11C  | 350                                |
|                             |   | 637                               | 1055 |  |   |                 |   |                         |                  |  |  |                                    |
|                             | VINCENZO ARCARO<br>8135 OUTREMONT AVE                       | FABRICANT<br>DE BOUILLOIRES       |      |  |   |                 |   |                         |                  |  |  |                                    |

| RUE STREET               | QUARTIER WARD   | ARRONDISSEMENT ELECTORAL ELECTORAL DISTRICT             | ENTRETIEN DES TROTTOIRS PDS DE FRONT MAINTENANCE OF SIDEWALKS PREY FRONTAGE |  | VALEUR (DOLLARS SEULEMENT) - VALUE (DOLLARS ONLY) |                                |     |  | U O O U | VALEUR POUR LA TAXE SCOLAIRE VALUE FOR SCHOOL TAX | NO DE RESOLUTION RESOLUTION NO. |
|--------------------------|---|---|---|--|---|--------------------------------|-----|--|---------|---|---------------------------------|
| NO DE COMPTE ACCOUNT NO. | EMPLACEMENT DE L'IMMEUBLE LOCATION OF PROPERTY                  | CADASTRE - SUBDIVISION OCCUPATION ET / AND DENOMINATION | TERRAIN LAND  | BATIMENTS ET AUTRES ITEM BUILDINGS AND OTHER ITEMS | VALEUR EXEMPT EXEMPT VALUE                        | VALEUR IMPOSABLE TAXABLE VALUE |     |  |         | NO DE CERTIFICAT CERTIFICATE NO.                  |                                 |
| 531-615                  | 8145 AVE OUTREMONT  | 636 567<br>637 1056<br>636 568<br>637 1057              |   |  |   |                                |     |  |         |   |                                 |
|                          | RONALD LUCKETT<br>8145 AVE OUTREMONT                            | MUSICIAN  | 52  | 700  | 5300  | 6000                           | 11P |  | 6000    |   |                                 |
| 531-617                  | 8155 AVE OUTREMONT  | 636 569<br>637 1058<br>636 570<br>637 1059              |   |  |   |                                |     |  |         |   |                                 |
|                          | JOHN MARTIN BUDDELL<br>8155 AVE OUTREMONT                       | CLERK   | 52  | 700  | 7200  | 7900                           | 11P |  | 7900    |   |                                 |
| 531-619                  | 8165 AVE OUTREMONT  | 636 571<br>637 1060<br>636 572<br>637 1061<br>636 P-573 |   |  |   |                                |     |  |         |   |                                 |
|                          | MARIE ANNE MOORE VVE DE<br>WELTON JOHNSON<br>8165 AVE OUTREMONT |   | 582   | 750  | 4450  | 5200                           | 11P |  | 5200    |   |                                 |
| 531-621                  | 8185 AVE OUTREMONT  | 636 574<br>575<br>576                                   |   |  |   |                                |     |  |         |   |                                 |
|                          | WILLIAM TODD GREIG<br>8185 AVE OUTREMONT                        | COMPTROLLER   | 75  | 800  | 7200  | 8000                           | 11P |  | 8000    |   |                                 |

| RUE<br>STREET               | QUARTIER<br>WARD   | ARRONDISSEMENT ÉLECTORAL<br>ELECTORAL DISTRICT | VALEUR (DOLLARS SEULEMENT) - VALUE (DOLLARS ONLY) |                 |   |                                | DÉSIGNATION<br>DES<br>IMMEUBLES<br>SUBDIVISIONS | DÉSIGNATION | VALEUR POUR LA<br>TAXE SCOLAIRE<br>VALUE FOR<br>SCHOOL TAX | NO DE RÉSOLUTION<br>RESOLUTION NO |
|-----------------------------|--|--|---|-----------------|---|--------------------------------|---|-------------|--|-----------------------------------|
| NO DE COMPTE<br>ACCOUNT NO. | EMPLACEMENT DE L'IMMEUBLE<br>LOCATION OF PROPERTY                              | CADASTRE : SUBDIVISION                         | ENTRETIEN DES<br>TROTTOIRS<br>POS DE FRONT        | TERRAIN<br>LAND | BÂTIMENTS<br>ET AUTRES ITEM<br>BUILDINGS<br>AND OTHER ITEMS | VALEUR EXEMPTÉ<br>EXEMPT VALUE |   |             |  |                                   |
|                             | NOM ET ADRESSE DU PROPRIÉTAIRE<br>NAME AND ADDRESS OF OWNER                    | OCCUPATION ET<br>DÉNOMINATION                  | MAINTENANCE OF<br>SIDEWALKS<br>FEET FRONTAGE      |                 |   |                                |   |             | NO DE CERTIFICAT<br>CERTIFICATE NO                         |                                   |
| 531-624                     | 8195 AVE OUTREMONT   | 636 577<br>578                                 |   |                 |   |                                |   |             |  |                                   |
|                             | ALBERT T BEAUDDIN<br>8195 AVE OUTREMONT  | LITHOGRAPHE                                    | 50  | 600             | 4200  |                                | 4800  | 11C         | 4800   |                                   |
| 531-626                     | 8205 AVE OUTREMONT   | 636 579<br>580                                 |   |                 |   |                                |   |             |  |                                   |
|                             | GUISEPPE D APPOLONIA<br>OLGA POZZO HIS WIFE<br>S AS TO P<br>8205 AVE OUTREMONT | RENTIER  | 50  | 600             | 5100  |                                | 5700  | 11C         | 5700   |                                   |
| 531-628                     | 8215 AVE OUTREMONT   | 636 581<br>582                                 |   |                 |   |                                |   |             |  |                                   |
|                             | WILLIAM TKACH<br>8215 AVE OUTREMONT  |  | 50  | 600             | 3200  |                                | 3800  | 11N         | 3800   |                                   |
| 531-629                     | 8225 AVE OUTREMONT   | 636 583<br>584<br>585                          |   |                 |   |                                |   |             |  |                                   |
|                             | VINCENT IACURTO<br>8225 AVE OUTREMONT  | FOREMAN  | 75  | 900             | 11000   |                                | 11900   | 11C         | 11900  |                                   |
| 531-632                     | 8245 AVE OUTREMONT   | 636 586<br>587                                 |   |                 |   |                                |   |             |  |                                   |
|                             | GEORGE W GENTLEMAN<br>8245 AVE OUTREMONT                                       | GENT   | 50  | 500             | 6700  |                                | 7200  | 11P         | 7200   |                                   |

| RUE STREET               | QUARTIER WARD                                     | ARRONDISSEMENT ÉLECTORAL ELECTORAL DISTRICT | ENTRETIEN DES TROTTOIRS POS. DE FRONT MAINTENANCE OF SIDEWALKS FEET FRONTAGE |              | VALEUR (DOLLARS SEULEMENT) - VALUE (DOLLARS ONLY)  |                            |                                |                                 | W O O U                          | NO DE RÉSOLUTION RÉSOLUTION NO. |
|--------------------------|---|---|--|--------------|--|----------------------------|--------------------------------|---------------------------------|----------------------------------|---------------------------------|
| NO DE COMPTE ACCOUNT NO. | EMPLACEMENT DE L'IMMEUBLE LOCATION OF PROPERTY    | CADASTRE - SUBDIVISION                      | OCCUPATION BY AND DÉNOMINATION   | TERRAIN LAND | BÂTIMENTS ET AUTRES ITEM BUILDINGS AND OTHER ITEMS | VALEUR EXEMPT EXEMPT VALUE | VALEUR IMPOSABLE TAXABLE VALUE | NO DE RÉSOLUTION RÉSOLUTION NO. | NO DE CERTIFICAT CERTIFICATE NO. |                                 |
| 531-649                  | 8415 AVE OUTREMONT                                | 636 610<br>611                              | BOUCHER C  | 50           | 280 6420   |                            | 6700                           | 110                             | 6700                             |                                 |
| 581650                   | JOSEPH STANKEVIC<br>8415 AVE OUTREMONT            |   |  |              |  |                            |                                |                                 |                                  |                                 |
|                          | <i>Annulé voir compte 581649</i>                  |   |  |              |  |                            |                                |                                 |                                  |                                 |
| 531-654                  | LOT AVE OUTREMONT                                 | 636 615                                     | MNGR J   | 25           | 140 9150   |                            | 9150<br>140                    | 11J                             | 9150 cert 273<br>140 (21-4-56)   |                                 |
|                          | ABE LEVINE<br>5170 BOURRET AVE                    |   |  |              |  |                            |                                |                                 |                                  |                                 |
| 531-655                  | LOT AVE OUTREMONT                                 | 636 616                                     | MNGR J   | 25           | 140  |                            | 140                            | 11J                             | 140                              |                                 |
|                          | ABE LEVINE<br>5170 BOURRET AVE                    |   |  |              |  |                            |                                |                                 |                                  |                                 |
| 531-656                  | LOT AVE OUTREMONT                                 | 636 617                                     | MNGR J   | 25           | 140  |                            | 140                            | 11J                             | 140                              |                                 |
|                          | ABE LEVINE<br>5170 AVE BOURRET                    |   |  |              |  |                            |                                |                                 |                                  |                                 |
| 531-657                  | LOT AVE OUTREMONT                                 | 636 618                                     | MNGR J   | 25           | 140  |                            | 140                            | 11J                             | 140                              |                                 |
|                          | ABE LEVINE<br>5170 BOURRET AVE                    |   |  |              |  |                            |                                |                                 |                                  |                                 |
| 531-658                  | LOT AVE OUTREMONT                                 | 636 619                                     | MNGR J   | 25           | 140 9150   |                            | 9150<br>140                    | 11J                             | 9150 cert 280<br>140 (21-4-56)   |                                 |
|                          | <i>8415</i><br>JOSEPH STANKEVIC<br>8415 OUTREMONT |   |  |              |  |                            |                                |                                 |                                  |                                 |
|                          | ABE LEVINE<br>5170 BOURRET AVE                    |   |  |              |  |                            |                                |                                 |                                  |                                 |
| 531-661                  | 8525 AVE OUTREMONT                                | 636 629<br>630                              | PIPE FITTER C  |              | 240 10450  |                            | 10700                          | 12C                             | 10700                            |                                 |
|                          | HARRY MELNYK<br>8525 AVE OUTREMONT                |   |  |              |  |                            |                                |                                 |                                  |                                 |

1705

ROLE SUPPLÉMENTAIRE D'ÉVALUATION DES IMMEUBLES POUR L'EXERCICE FINANCIER COMMENÇANT LE 1ER MAI 1954 - LOI 3-4 ELIZABETH II, CHAPITRE 52  
 SUPPLEMENTARY VALUATION ROLL OF IMMOVABLE PROPERTY FOR THE FISCAL YEAR COMMENCING 1ST. MAY 1954 - ACT 3-4 ELIZABETH II, CHAPTER 52

| RUE STREET | QUARTIER WARD   | ARRONDISSEMENT ÉLECTORAL ELECTORAL DISTRICT | ENTRETIEN DES TROTTOIRS PDS DE FRONT | VALEUR (DOLLARS (SEULEMENT)) - VALUE (DOLLARS ONLY) |  |                        |                                       | TERRAINS SUBDIVISÉS | E D O U      | DÉNOMINATION | VALEUR POUR LA TAXE SCOLAIRE VALUE FOR SCHOOL TAX | NO DE RÉOLUTION RESOLUTION NO. |
|------------|---|---|--------------------------------------|---|--|------------------------|---------------------------------------|---------------------|--------------|--------------|---|--------------------------------|
|            |   |   |                                      | NO DE COMPTE ACCOUNT NO.                            | EMPLACEMENT DE L'IMMEUBLE LOCATION OF PROPERTY | CADASTRE - SUBDIVISION | MANTENANCE OF SIDEWALKS FEET FRONTAGE |                     |              |              |   |                                |
| 531669     | LOT AVE OUTREMONT   | 636 637                                     |                                      |   |  |                        |                                       |                     |              |              |   |                                |
|            | ROMAN HNATUIK<br>4146 DROLET  | TAILOR                                      | C                                    |   |  | 120                    |                                       |                     | 120          | 120C         | 120   |                                |
| 531670     | LOT AVE OUTREMONT   | 636 638                                     |                                      |   |  |                        |                                       |                     |              |              |   |                                |
|            | ROMAN HNATUIK<br>4146 DROLET  | TAILOR                                      | C                                    |   |  | 120                    |                                       |                     | 120          | 120C         | 120   |                                |
| 531671     | LOT AVE OUTREMONT   | 636 639                                     |                                      |   |  |                        |                                       |                     |              |              |   |                                |
|            | ROMAN HNATUIK<br>4146 DROLET  | TAILOR                                      | C                                    |   |  | 120                    |                                       |                     | 120          | 120C         | 120   |                                |
| 531672     | 8573/75 AVE OUTREMONT   | 636 640<br>P641                             |                                      |   |  |                        |                                       |                     |              |              |   |                                |
|            | FANNY MOSZENSON WIDOW OF<br>HYMAN ROTSTEIN<br>8575 AVE OUTREMONT                                |   | J                                    |   |  | 150                    | 19080                                 |                     | 19230        | 12J          | 19230   |                                |
| 531673     | LOT AVE OUTREMONT   | 636 P641                                    |                                      |   |  |                        |                                       |                     |              |              |   |                                |
|            | ROLLAND DROUIN<br>7861 BIRNAM AVE   | ENTREPRENEUR                                | C                                    |   |  | 100                    |                                       |                     | 100          | 12C          | 100   |                                |
| 531674     | 8577-79<br>LOT AVE OUTREMONT<br>Alex. Sibou<br>8154 de H. Epie                                  | 636 642                                     |                                      |   |  |                        |                                       |                     |              |              |   |                                |
|            | ROLLAND DROUIN<br>7861 AVE BIRNAM   | ENTREPRENEUR                                | P<br>C                               |   |  | 120                    | 13950                                 |                     | 13950<br>120 | 12C          | 120   | Cent 285<br>(21-4-56)          |
| 531675     | 8581-83<br>LOT AVE OUTREMONT<br>M. also banked with p as to p of<br>Sam Franklin 8583 Outremont | 636 643                                     |                                      |   |  |                        |                                       |                     |              |              |   |                                |
|            | ROLLAND DROUIN<br>7861 AVE BIRNAM   | ENTREPRENEUR                                | J<br>C                               |   |  | 120                    | 13950                                 |                     | 13950<br>120 | 12C          | 120   | Cent 287<br>(21-4-56)          |

1706

ROLE SUPPLEMENTAIRE D'ÉVALUATION DES IMMEUBLES POUR L'EXERCICE FINANCIER COMMENÇANT LE 1ER MAI 1954 - LOI 3-4 ELIZABETH II. CHAPITRE 52  
 SUPPLEMENTARY VALUATION ROLL OF IMMOVABLE PROPERTY FOR THE FISCAL YEAR COMMENCING 1ST. MAY 1954 - ACT 3-4 ELIZABETH II. CHAPTER 52

| NO DE COMPTE<br>ACCOUNT NO. | EMPLACEMENT DE L'IMMEUBLE<br>LOCATION OF PROPERTY  | CADASTRE - SUBDIVISION                       |   | ENTRETIEN DES<br>TROTTOIRS<br>POS. DE FRONT | VALEUR (DOLLARS SEULEMENT) - VALUE (DOLLARS ONLY)           |                                |                                   |                                     | VALEUR POUR LA<br>TAXE SCOLAIRE<br>VALUE FOR<br>SCHOOL TAX | NO DE RÉOLUTION<br>RESOLUTION NO.             |
|-----------------------------|--|--|---|---|---|--------------------------------|-----------------------------------|-------------------------------------|--|---|
|                             | NOM ET ADRESSE DU PROPRIÉTAIRE<br>NAME AND ADDRESS OF OWNER  | OCCUPATION ET<br>DÉNOMINATION                | MANTENANCE OF<br>SIDEWALKS<br>FEET FRONTAGE | TERRAIN<br>LAND                             | BÂTIMENTS<br>ET AUTRES ITEX<br>BUILDINGS<br>AND OTHER ITEMS | VALEUR EXEMPTÉ<br>EXEMPT VALUE | VALEUR IMPOSABLE<br>TAXABLE VALUE | NO DE CERTIFICAT<br>CERTIFICATE NO. |  |   |
| 531-676                     | <sup>8585-87</sup><br>LOT AVE OUTREMONT<br><br>ROLLAND DROUIN<br>7861 AVE BIRNAM   | 636 644<br><br>ENTREPRENEUR                  | C   |   | 120   | 13950                          | 13950<br>120                      | 120                                 | 120  | 13950<br>120<br><i>Cont 289<br/>(21-4-56)</i> |
| 531-677                     | <sup>8589-91</sup><br>LOT AVE OUTREMONT<br><br>ROLLAND DROUIN<br><del>7861 BIRNAM</del><br>8589 Ave Outremont                                    | 636 645<br><br>ENTREPRENEUR                  | C   |   | 120   | 14850                          | 14850<br>120                      | 120                                 | 120  | 14850<br>120<br><i>Cont 291<br/>(21-4-56)</i> |
| 531-678                     | <sup>8595</sup><br>LOT AVE OUTREMONT<br><i>Roland Drouin</i><br>8589 Ave Outremont<br>ANTON SHOWGAN<br>1121 ANDERSON<br>ANNIE SMUK HIS WIFE C AS | 636 646<br><br>PRESSER<br>TO P               | C   |   | 120   | 26260                          | 26260<br>120                      | 120                                 | 120  | 26260<br>120<br><i>Cont 273<br/>(21-4-56)</i> |
| 531-679                     | LOT AVE OUTREMONT<br><br>ANTON SHOWGAN<br>1121 ANDERSON<br>ANNIE SMUK HIS WIFE C AS  | 636 647<br><br>PRESSER<br>TO P               | N   |   | 120   |                                | 120                               | 120                                 | 120  |   |
| 531-685                     | 8635/37 AVE OUTREMONT<br><br>CONRAD LAVERDURE<br>12452 RUE DION<br>MAURICE PEPIN<br>2603 CH STE CATHERINE  | 636 653<br>654<br><br>INGENIEUR<br>INGENIEUR | C   |   | 240   | 14760                          | 15000                             | 120                                 | 15000  |   |
| 531-686                     | COMPTE ANNULE<br><br>COMPTE ANNULE<br>VOIR COMPTE 581685   |  |   |   |   |                                |                                   |                                     |  |   |

ROLE SUPPLEMENTAIRE D'EVALUATION DES IMMEUBLES POUR L'EXERCICE FINANCIER COMMENÇANT LE 1ER MAI 1954 - LOI 3-4 ELIZABETH II, CHAPITRE 52  
 SUPPLEMENTARY VALUATION ROLL OF IMMOVABLE PROPERTY FOR THE FISCAL YEAR COMMENCING 1ST. MAY 1954 - ACT 3-4 ELIZABETH II, CHAPTER 52

| RUE STREET               | QUARTIER WARD  | ARRONDISSEMENT ELECTORAL ELECTORAL DISTRICT | ENTRETIEN DES TROTTOIRS POS. DE FRONT MAINTENANCE OF SIDEWALKS FEET FRONTAGE |              | VALEUR (DOLLARS SEULEMENT) - VALUE (DOLLARS ONLY) |                             |                                |       | U D O U | VALEUR POUR LA TAXE SCOLAIRE VALUE FOR SCHOOL TAX | NO DE RESOLUTION RESOLUTION NO. |
|--------------------------|--|---|--|--------------|---|-----------------------------|--------------------------------|-------|---------|---|---------------------------------|
| NO DE COMPTE ACCOUNT NO. | EMPLACEMENT DE L'IMMEUBLE LOCATION OF PROPERTY   | CADASTRE - SUBDIVISION                      | OCCUPATION ET / AND DENOMINATION   | TERRAIN LAND | BATIMENTS ET AUTRES ITEM BULDINGS AND OTHER ITEMS | VALEUR EXEMPTE EXEMPT VALUE | VALEUR IMPOSABLE TAXABLE VALUE |       |         | NO DE RESOLUTION RESOLUTION NO.                   |                                 |
| 531687                   | LOT AVE OUTREMONT<br>CONRAD LAVERDURE<br>12452 RUE DION<br>MAURICE PEPIN<br>2603 CH STE CATHERINE                    | 636 655                                     | INGENIEUR<br>INGENIEUR   | C            | 120   |                             | 120                            | 120   |         | 120   |                                 |
| 531691                   | <sup>8659</sup> LOT AVE OUTREMONT<br>PETER OSTROWSKI<br>8270 STUART AVE  | 636 659                                     | CARPENTER  | N            | 120   | 13430                       | 13480<br>120                   | 120   | 12N     | 13480<br>120                                      | Res 297<br>(21-4-56)            |
| 531694                   | SUD DE 8675279 AVE OUTREMONT<br>JOSEPH PREVOST<br>8679 AVE OUTREMONT   | 636 662                                     | CHAUFFEUR  | C            | 120   | 1280                        | 1400                           | 1400  | 12C     | 1400  |                                 |
| 581703                   | <i>Annulé - Voir 581704</i>  |   |  |              |   |                             |                                |       |         |   |                                 |
| 531704                   | 8640142 AVE CHAMPAGNEUR<br>GLADYS LILLIAN CLEAVER<br>WIFE S AS TO P OF<br>ROBERT HENRY WALSH<br>8640 AVE CHAMPAGNEUR | 637 1414<br>1415                            |  | C            | 50  | 550                         | 3030                           | 3580  | 11C     | 3580  |                                 |
| 531707                   | 8624 AVE CHAMPAGNEUR<br>SALVATORE TATTO<br>6771 CLARK  | 637 1411<br>1410                            | JOURNALIER   | 50           | 540   | 9660                        | 10200                          | 10200 | 11C     | 10200   | Res-305-206<br>(20-6-57)        |
| 581708                   | <i>Annulé - Voir 581707</i>  |   |  |              |   |                             |                                |       |         |   |                                 |
| 531712                   | 8610 AVE CHAMPAGNEUR<br>JOHN PAWLOW<br>8610 AVE CHAMPAGNEUR  | 637 1406<br>1405                            | CARPENTER  | C            | 50  | 560                         | 16940                          | 17500 | 11C     | 17500   |                                 |
| 581713                   | <i>Annulé voir 581712</i>  |   |  |              |   |                             |                                |       |         |   |                                 |

1708



| RUE STREET               | QUARTIER WARD  | ARRONDISSEMENT ÉLECTORAL ELECTORAL DISTRICT                           | ENTRETIEN DES TROTTOIRS POS. DE FRONT MAINTENANCE OF SIDEWALKS FEET FRONTAGE |  | VALEUR (DOLLARS SEULEMENT) - VALUE (DOLLARS ONLY) |                                |     | W O O U | V O U | VALEUR POUR LA TAXE SCOLAIRE VALUE FOR SCHOOL TAX | NO DE RÉSOLUTION RESOLUTION NO. |
|--------------------------|--|---|--|--|---|--------------------------------|-----|---------|-------|---|---------------------------------|
| NO DE COMPTE ACCOUNT NO. | EMPLACEMENT DE L'IMMEUBLE LOCATION OF PROPERTY<br>NOM ET ADRESSE DU PROPRIÉTAIRE NAME AND ADDRESS OF OWNER   | CADASTRE - SUBDIVISION<br>OCCUPATION ET DÉNOMINATION AND DENOMINATION | TERRAIN LAND   | BÂTIMENTS ET AUTRES ITEM BUILDINGS AND OTHER ITEMS | VALEUR EXEMPTÉE EXEMPT VALUE                      | VALEUR IMPOSABLE TAXABLE VALUE |     |         |       |   |                                 |
| 531745                   | 8380 AVE CHAMPAGNEUR<br>THEODORE LAMBERT<br>8380 CHAMPAGNEUR   | 637 1662<br>PATISSIER   | C 362  | 450 5950   |   | 6400                           | 11C | 6400    |       |   |                                 |
| 531772                   | 8156 AVE CHAMPAGNEUR<br>EDWARD BYRNE<br>8156 AVE CHAMPAGNEUR   | 637 1072<br>PRINTER   | P 25   | 270 2730   |   | 3000                           | 11P | 3000    |       |   |                                 |
| 531804                   | 7834 AVE CHAMPAGNEUR<br>HERBERT WILLIAM NOON<br>7834 AVE CHAMPAGNEUR   | 637 718<br>CHAUFFEUR  | P 25   | 450 1050   |   | 1500                           | 11P | 1500    |       |   |                                 |
| 531805                   | LOT AVE CHAMPAGNEUR<br>HERBERT WILLIAM NOON<br>7834 CHAMPAGNEUR AVE  | 637 717<br>CHAUFFEUR  | P 25   | 450  |   | 450                            | 11P | 450     |       |   |                                 |
| 531806                   | 7810 AVE CHAMPAGNEUR<br>JOHN D PALOV<br>7810 CHAMPAGNEUR APT 1   | 637 716<br>715<br>AGENT D IMM   | P 50   | 900 22500  |   | 23400                          | 11P | 23400   |       |   |                                 |
| 581807                   | <i>Annulé - Voir 581806</i>  |   |  |  |   |                                |     |         |       |   |                                 |
| 531836                   | 7466 AVE CHAMPAGNEUR<br>ELIZABETH BEATRICE BELL WID OF<br>BENJAMIN HENRY COLLINS<br>7466 AVE CHAMPAGNEUR<br>C/O THE TORONTO GENERAL TRUST CORP<br>350 NOTRE DAME OUEST | 637 475<br>474  | P 50   | 900 2200   |   | 3100                           | 11P | 3100    |       |   |                                 |

SUPPLEMENTARY VALUATION ROLL OF IMMOVABLE PROPERTY FOR THE FISCAL YEAR COMMENCING 1ST. MAY 1954 - ACT 3-4 ELIZABETH II, CHAPTER 52

| RUE STREET                   | QUARTIER WARD   | ARRONDISSEMENT ÉLECTORAL ELECTORAL DISTRICT       |   |   |  |                                |                                   |                  |  |  |
|------------------------------|---|---|---|---|--|--------------------------------|-----------------------------------|------------------|--|--|
| NO. DE COMPTE<br>ACCOUNT NO. | EMPLACEMENT DE L'IMMEUBLE<br>LOCATION OF PROPERTY   | CADASTRE - SUBDIVISION                            | ENTRETIEN DES<br>TROTTOIRS<br>PDS DE FRONT  | VALEUR (DOLLARS SEULEMENT) - VALUE (DOLLARS ONLY) |  |                                |                                   | W<br>C<br>O<br>U | VALEUR POUR LA<br>TAXE SCOLAIRE<br>VALUE FOR<br>SCHOOL TAX | NO DE RÉOLUTION<br>RESOLUTION NO.<br><br>NO DE CERTIFICAT<br>CERTIFICATE NO. |
|                              | NOM ET ADRESSE DU PROPRIÉTAIRE<br>NAME AND ADDRESS OF OWNER   | OCCUPATION ET<br>DÉNOMINATION<br>AND DENOMINATION | MANTENANCE OF<br>SIDEWALKS<br>NEXT FRONTAGE | TERRAIN<br>LAND                                   | BÂTIMENTS<br>ET AUTRES ITERS<br>BUILDINGS<br>AND OTHER ITEMS | VALEUR EXEMPTÉ<br>EXEMPT VALUE | VALEUR IMPOSABLE<br>TAXABLE VALUE |                  |  |  |
| 531337                       | 7452 / 54 AVE CHAMPAGNEUR   | 637 473   |   |   |  |                                |                                   |                  |  |  |
|                              | OMYTRD SAWCHUK<br>EMILIA WALOWIECKA HIS WIFE<br>5854 D IBERVILLE  | CARPENTER   | C   | 25  | 450  | 8000                           | 450                               | 11C              | 8450   |  |
| 531846                       | 7246 AVE CHAMPAGNEUR  | 637 353   |   |   |  |                                |                                   |                  |  |  |
|                              | SHIRLEY LURIE<br>WIFE S AS TO P OF<br>MICHAEL LEVINE<br>4906 AVE KENT<br>MARTHA LEVINE<br>WIFE S AS TO P OF<br>HYMAN KANRICHIK<br>4904 AVE KENT | CATTLE DEALER<br><br>MNFTR                        | J   | 25  | 550  | 37950                          | 38500                             | 11J              | 38500  |  |
| 531347                       | 7240 AVE CHAMPAGNEUR  | 637 352   |   |   |  |                                |                                   |                  |  |  |
|                              | JULIEN L HEUREUX<br>7240 CHAMPAGNEUR  | RENTIER   | C   | 25  | 550  | 37950                          | 38500                             | 11C              | 38500  |  |
| 531860                       | LOT AVE CHAMPAGNEUR   | 637 159   |   |   |  |                                |                                   |                  |  |  |
|                              | KATHLEEN MC GRATH<br>JAMES MC GRATH<br>JOHN MC GRATH<br>2241 BELGRAVE AVE   |   | C   | 25  | 550  |                                | 550                               | 11C              | 550  |  |
| 531869                       | LOT AVE CHAMPAGNEUR<br><i>6460</i><br><i>Rocco Lombardi</i><br><i>64 Ontario Ed</i>   | 637 150   | C   | 25  | 550  | 16950                          | 550                               | 11C              | 16950<br>550   | <i>16950</i><br><i>(204-2)</i>   |
|                              | QVIDE DROUIN<br>JEAN LUC DROUIN<br>LIONEL DROUIN  | ENTREPRENEUR<br>ENTREPRENEUR<br>ENTREPRENEUR      |   |   |  |                                |                                   |                  |  |  |
| 531370                       | LOT AVE CHAMPAGNEUR   | 637 149   |   |   |  |                                |                                   |                  |  |  |
|                              | QVIDE DROUIN<br>JEAN LUC DROUIN<br>LIONEL DROUIN  | ENTREPRENEUR<br>ENTREPRENEUR<br>ENTREPRENEUR      | C   | 25  | 550  |                                | 550                               | 11C              | 550  |  |

| RUE STREET               | QUARTIER WARD   | ARRONDISSEMENT ELECTORAL ELECTORAL DISTRICT             | ENTRETIEN DES TROTTOIRS PDS DE FRONT  |              | VALEUR (DOLLARS SEULEMENT) - VALUE (DOLLARS ONLY)  |                             |                                |                                  | TROTTOIRS SIDEWALKS | W O O U | DÉNOMINATION | VALEUR POUR LA TAXE SCOLAIRE VALUE FOR SCHOOL TAX | NO DE RÉOLUTION RESOLUTION NO. |
|--------------------------|---|---|---------------------------------------|--------------|--|-----------------------------|--------------------------------|----------------------------------|---------------------|---------|--------------|---|--------------------------------|
| NO DE COMPTE ACCOUNT NO. | EMPLACEMENT DE L'IMMEUBLE LOCATION OF PROPERTY                          | CADASTRE SUBDIVISION                                    | MANTENANCE OF SIDEWALKS FEET FRONTAGE | TERRAIN LAND | BÂTIMENTS ET AUTRES ITEM BUILDINGS AND OTHER ITEMS | VALEUR EXEMPTÉ EXEMPT VALUE | VALEUR IMPOSABLE TAXABLE VALUE | NO DE CERTIFICAT CERTIFICATE NO. |                     |         |              |   |                                |
| 531371                   | LOT AVE CHAMPAGNEUR<br>OVIDE DROUIN<br>JEAN LUC DROUIN<br>LIONEL DROUIN | 637 148<br>ENTREPRENEUR<br>ENTREPRENEUR<br>ENTREPRENEUR | C 25                                  | 550          |  |                             | 550                            |                                  | 11C                 |         | 550          |   |                                |
| 531875                   | 6916 AVE CHAMPAGNEUR<br>LUIGI STINZIANI<br>3092 LINTON                  | 637 143<br>JANITOR                                      | C 25                                  | 550          | 1750   |                             | 2300                           |                                  | 11C                 |         | 2300         |   |                                |
| 531876                   | LOT AVE CHAMPAGNEUR<br>LUIGI STINZIANI<br>3092 LINTON                   | 637 142<br>JANITOR                                      | C 25                                  | 550          |  |                             | 550                            |                                  | 11C                 |         | 550          |   |                                |
| 531877                   | LOT AVE CHAMPAGNEUR<br>HAROLD H KLIGMAN<br>5406 BOUL ST LAURENT         | 637 185<br>WATCHMAKER                                   | J 25                                  | 550          |  |                             | 550                            |                                  | 11J                 |         | 550          |   |                                |
| 531878                   | LOT AVE CHAMPAGNEUR<br>JEAN WHITESIDE<br>6923 AVE CHAMPAGNEUR           | 637 186   | C 25                                  | 550          |  |                             | 550                            |                                  | 11C                 |         | 550          |   |                                |
| 531915                   | 7431/37 AVE CHAMPAGNEUR<br>JACK MILDOCK<br>1265 STANLEY                 | 637 P515<br>516<br>P517<br>MNFTR AGT                    | P 329                                 | 600          | 7800   |                             | 8400                           |                                  | 11P                 |         | 8400         |   |                                |

ROLE SUPPLEMENTAIRE D'EVALUATION DES IMMEUBLES POUR L'EXERCICE FINANCIER COMMENÇANT LE 1ER MAI 1954 - LOI 3-4 ELIZABETH II, CHAPITRE 52  
 SUPPLEMENTARY VALUATION ROLL OF IMMOVABLE PROPERTY FOR THE FISCAL YEAR COMMENCING 1ST. MAY 1954 - ACT 3-4 ELIZABETH II, CHAPTER 52

| RUC<br>STREET               | QUARTIER<br>WARD   | ARRONDISSEMENT ÉLECTORAL<br>ELECTORAL DISTRICT | ENTRETIEN DES<br>TROTTOIRS<br>POS DE FRONT |    | VALEUR (DOLLARS SEULEMENT) - VALUE (DOLLARS ONLY) |  |                                |                                   | C<br>S<br>U<br>B<br>D<br>I<br>V<br>I<br>S<br>I<br>O<br>N | D<br>E<br>S<br>I<br>G<br>N<br>A<br>T<br>I<br>O<br>N | VALEUR POUR LA<br>TAXE SCOLAIRE<br>VALUE FOR<br>SCHOOL TAX | NO DE RÉSOLUTION<br>RESOLUTION NO. |
|-----------------------------|--|--|--|----|---|--|--------------------------------|-----------------------------------|--|---|--|------------------------------------|
| NO DE COMPTE<br>ACCOUNT NO. | EMPLACEMENT DE L'IMMEUBLE<br>LOCATION OF PROPERTY  | CADASTRE - SUBDIVISION                         | ENTRETIEN DES<br>TROTTOIRS<br>POS DE FRONT | M  | TERRAIN<br>LAND                                   | BÂTIMENTS<br>ET AUTRES ITERS<br>BUILDINGS<br>AND OTHER ITEMS | VALEUR EXEMPTÉ<br>EXEMPT VALUE | VALEUR IMPOSABLE<br>TAXABLE VALUE |  |   |  |                                    |
| 531924                      | 7491/95 AVE CHAMPAGNEUR<br>WLADISLAW SWIERZYNSKI<br>7491 CHAMPAGNEUR   | 637 526<br>PAINTER                             | C  | 25 | 450   | 7950   |                                | 8400                              | 11C  | 8400  |  |                                    |
| 531928                      | 7517 AVE CHAMPAGNEUR<br>LEO GARCEAU DIT ST ONGE<br>7429 AVE OUTREMONT  | 637 530<br>EP BOUCHER                          | C  | 25 | 450   | 22550  |                                | 23000                             | 11C  | 23000   |  |                                    |
| 531957                      | <i>7813-15</i><br>LOT AVE CHAMPAGNEUR<br><i>John Curcica</i><br><i>7813 Champagneur</i><br>ALBERIC TOUSIGNANT<br>8608 HENRI JULIEN | 637 755<br>ENTREPRENEUR                        | C  | 25 | 450   | <i>13550</i>   |                                | <i>13550</i><br>450               | 11C  | <i>13550</i><br>450                                 | <i>cert 357</i><br><i>21/4/56</i>                          |                                    |
| 531976                      | 7979/81 AVE CHAMPAGNEUR<br>MIECZYSLAW LUKASIEWICZ<br>7981 AVE CHAMPAGNEUR  | 637 943<br>MACHINIST                           | C  | 25 | 450   | 10450  |                                | 10900                             | 11C  | 10900   |  |                                    |
| 531984                      | 8045 AVE CHAMPAGNEUR<br>MAURICE GLASSMAN<br>TROIS RIVIERES QUE   | 637 953<br>MCHT                                | J  | 25 | 450   | 39550  |                                | 40000                             | 11J  | 40000   |  |                                    |
| 531985                      | 8055 AVE CHAMPAGNEUR<br>JOSEPH MAYER<br>VILLE ST LAURENT   | 637 854<br>MCHT                                | C  | 25 | 450   | 39550  |                                | 40000                             | 11C  | 40000   |  |                                    |
| 531986                      | 8065 AVE CHAMPAGNEUR<br>MINA STROLOVITCH<br>WIFE S AS TO P OF<br>ISSIE CLASSMAN<br>5047 EST STE CATHERINE                          | 637 955<br>MCHT                                | J  | 25 | 450   | 39550  |                                | 40000                             | 11J  | 40000   |  |                                    |

RUE  
STREET

QUARTIER  
WARD

ARRONDISSEMENT ÉLECTORAL  
ELECTORAL DISTRICT

| NO DE COMPTE<br>ACCOUNT NO. | EMPLACEMENT DE L'IMMEUBLE<br>LOCATION OF PROPERTY                            | CADASTRE - SUBDIVISION<br>OCCUPATION ET<br>AND DÉNOMINATION | ENTRETIEN DES<br>TROUZOIRS<br>POS DE FRONT        | VALEUR (DOLLARS SEULEMENT) - VALUE (DOLLARS ONLY) |   |                                | M<br>D<br>O<br>U | VALEUR POUR LA<br>TAXE SCOLAIRE<br>VALUE FOR<br>SCHOOL TAX | NO DE RÉOLUTION<br>RÉSOLUTION NO.<br>NO DE CERTIFICAT<br>CERTIFICATE NO. |
|-----------------------------|--|---|---|---|---|--------------------------------|------------------|--|--|
|                             | NOM ET ADRESSE DU PROPRIÉTAIRE<br>NAME AND ADDRESS OF OWNER                  |   | M<br>AINTENANCE OF<br>SIDEWALKS<br>FRONT FRONTAGE | TERRAIN<br>LAND                                   | BÂTIMENTS<br>ET AUTRES ITEM<br>BUILDINGS<br>AND OTHER ITEMS | VALEUR EXEMPTÉ<br>EXEMPT VALUE |                  |  |  |
| 531993                      | 8155 AVE CHAMPAGNEUR   | 637 1110<br>1111  |   |   |   |                                |                  |  |  |
|                             | MARJORIE FIDDES<br>WIFE S AS TO P OF<br>DALE H SMYTH<br>8155 AVE CHAMPAGNEUR | REPAIR MAN  | 50  | 550   | 6450  |                                | 7000             | 11P  | 7000   |
|                             |  |   |   | 41970   | 675010  |                                | 716980           |  | 716980   |
|                             |  |   |   | 41970   | 675010  |                                | 716980           |  | 716980   |

RUE  
STREET

QUARTIER  
WARD

ARRONDISSEMENT ÉLECTORAL  
ELECTORAL DISTRICT

| NO DE COMPTE<br>ACCOUNT NO. | EMPLACEMENT DE L'IMMEUBLE<br>LOCATION OF PROPERTY                                     | CADASTRE - SUBDIVISION        |   | ENTRETIEN DES<br>TROTTOIRS<br>POS DE FRONT | VALEUR (DOLLARS SEULEMENT) - VALUE (DOLLARS ONLY)           |                                |                                   |                  | DÉSIGNATION<br>DÉSIGNATION | VALEUR POUR LA<br>TAXE SCOLAIRE<br>VALUE FOR<br>SCHOOL TAX | NO DE RÉOLUTION<br>RESOLUTION NO. |
|-----------------------------|---|-------------------------------|---|--|---|--------------------------------|-----------------------------------|------------------|----------------------------|--|-----------------------------------|
|                             | NOM ET ADRESSE DU PROPRIÉTAIRE<br>NAME AND ADDRESS OF OWNER                           | OCCUPATION ET<br>DÉNOMINATION | MANTENANCE OF<br>SIDEWALKS<br>FEET FRONTAGE | TERRAIN<br>LAND                            | BÂTIMENTS<br>ET AUTRES ÎTLM<br>BUILDINGS<br>AND OTHER ITEMS | VALEUR EXEMPTÉ<br>EXEMPT VALUE | VALEUR IMPOSABLE<br>TAXABLE VALUE | U<br>D<br>O<br>U |                            |  |                                   |
| 532000                      | COMPTE ANNULÉ<br><br>COMPTE ANNULÉ<br>VOIR CPTÉ 582001                                |                               |   |  |   |                                |                                   |                  |                            |  |                                   |
| 532001                      | 8195 AVE CHAMPAGNEUR  | 637 1117<br>1118<br>1119      |   | 75   | 800   | 7250                           | 8050                              | 11J              | 8050                       |  |                                   |
|                             | JOSEPH H STRAUSS<br>8195 AVE CHAMPAGNEUR  | SUPERVISOR                    |   |  |   |                                |                                   |                  |                            |  |                                   |
| 532004                      | 8205 AVE CHAMPAGNEUR  | 637 1121                      |   | 25   | 270   | 3230                           | 3500                              | 11C              | 3500                       |  |                                   |
|                             | GEORGE JAMES<br>8205 CHAMPAGNEUR  | ASS T ACCOUNTANT              |   |  |   |                                |                                   |                  |                            |  |                                   |
| 532013                      | LOT AVE CHAMPAGNEUR   | 637 1275                      |   | 25   | 270   |                                | 270                               | 11P              | 270                        |  |                                   |
|                             | ROBERT SPACKMAN<br>8323 CHAMPAGNEUR   |                               |   |  |   |                                |                                   |                  |                            |  |                                   |
| 532014                      | 8345 AVE CHAMPAGNEUR  | 637 1276<br>1277              |   | 50   | 540   | 7860                           | 8400                              | 11J              | 8400                       |  |                                   |
|                             | BETTY GOLDBERG<br>WIFE S AS TO P OF<br>MORTIMER LOUIS STRUZER<br>8345 AVE CHAMPAGNEUR | CARTER                        |   |  |   |                                |                                   |                  |                            |  |                                   |
| 532016                      | 8355 AVE CHAMPAGNEUR  | 637 1278<br>1279              |   | 50   | 550   | 6950                           | 7500                              | 11C              | 7500                       |  |                                   |
|                             | JEAN PASTERIS<br>8355 CHAMPAGNEUR   | FITTER                        |   |  |   |                                |                                   |                  |                            |  |                                   |

ROLE SUPPLEMENTAIRE D'EVALUATION DES IMMEUBLES POUR L'EXERCICE FINANCIER COMMENÇANT LE 1ER MAI 1954 - LOI 3-4 ELIZABETH II, CHAPITRE 52  
 SUPPLEMENTARY VALUATION ROLL OF IMMOVABLE PROPERTY FOR THE FISCAL YEAR COMMENCING 1ST. MAY 1954 - ACT 3-4 ELIZABETH II, CHAPTER 52

RUE  
STREET

QUARTIER  
WARD

ARRONDISSEMENT ÉLECTORAL  
ELECTORAL DISTRICT

| NO DE COMPTE<br>ACCOUNT NO. | EMPLACEMENT DE L'IMMEUBLE<br>LOCATION OF PROPERTY           | CADASTRE - SUBDIVISION        | ENTRETIEN DES<br>TROTTOIRS<br>PDS DE FRONT   | VALEUR (DOLLARS SEULEMENT) - VALUE (DOLLARS ONLY) |   |                                |                                   | D<br>E<br>C<br>E<br>N<br>O<br>M<br>I<br>N<br>A<br>T<br>I<br>O<br>N | VALEUR POUR LA<br>TAXE SCOLAIRE<br>VALUE FOR<br>SCHOOL TAX | NO DE RÉOLUTION<br>RESOLUTION NO. |
|-----------------------------|---|-------------------------------|--|---|---|--------------------------------|-----------------------------------|--|--|-----------------------------------|
|                             | NOM ET ADRESSE DU PROPRIÉTAIRE<br>NAME AND ADDRESS OF OWNER | OCCUPATION ET<br>DÉNOMINATION | MAINTENANCE OF<br>SIDEWALKS<br>FEET FRONTAGE | TERRAIN<br>LAND                                   | BÂTIMENTS<br>ET AUTRES ITEX<br>BUILDINGS<br>AND OTHER ITEMS | VALEUR EXEMPTÉ<br>EXEMPT VALUE | VALEUR IMPOSABLE<br>TAXABLE VALUE |  |  |                                   |
| 532018                      | 8365 AVE CHAMPAGNEUR  | 637 1280<br>1281              |  |   |   |                                |                                   |  |  |                                   |
|                             | RAYMOND PASTERIS<br>8365 CHAMPAGNEUR                        | DRAUGHTSMAN                   | C 50   | 550   | 8050  |                                | 8600                              | 11C  | 8600   |                                   |
| 532020                      | 8371 AVE CHAMPAGNEUR  | 637 1282<br>P1283             |  |   |   |                                |                                   |  |  |                                   |
|                             | THOMAS WILLIAM ANSELL<br>8371 AVE CHAMPAGNEUR               | CLERK                         | P 375  | 400   | 6200  |                                | 6600                              | 11P  | 6600   |                                   |
| 532022                      | 8379 AVE CHAMPAGNEUR  | 637 P1283<br>1284             |  |   |   |                                |                                   |  |  |                                   |
|                             | ROBERT FOWLIE<br>8379 AVE CHAMPAGNEUR                       | MECANICIEN                    | C 375  | 400   | 6200  |                                | 6600                              | 11C  | 6600   |                                   |
| 532023                      | 8385 AVE CHAMPAGNEUR  | 637 1285<br>1286              |  |   |   |                                |                                   |  |  |                                   |
|                             | FREDERICK WALTER YOUNG<br>8385 AVE CHAMPAGNEUR              | STAMPER                       | P 50   | 550   | 3450  |                                | 4000                              | 11P  | 4000   |                                   |
| 532025                      | 8415 AVE CHAMPAGNEUR  | 637 1287<br>1288              |  |   |   |                                |                                   |  |  |                                   |
|                             | ROBERT M GRAY<br>7159 WAVERLEY AVE                          | MECHANIC                      | P 50   | 550   | 3350  |                                | 3900                              | 11P  | 3900   | Cont 207-8<br>(24-2-56)           |
| 532027                      | LOT AVE CHAMPAGNEUR   | 637 1289                      |  |   |   |                                |                                   |  |  |                                   |
|                             | ANTHONY JOHN TALARICO<br>10055 CLARK<br>915 Baudry          | FITTER                        | C 25   | 270   |   |                                | 270                               | 11C  | 270  |                                   |

| RUE STREET               | QUARTIER WARD   | ARRONDISSEMENT ÉLECTORAL ELECTORAL DISTRICT | ENTRETIEN DES TROTTOIRS PDS DE FRONT MAINTENANCE OF SIDEWALKS FEET FRONTAGE |              | VALEUR (DOLLARS SEULEMENT) - VALUE (DOLLARS ONLY)  |                             |                                |     | VALEUR POUR LA TAXE SCOLAIRE VALUE FOR SCHOOL TAX | NO DE RÉOLUTION RESOLUTION NO.   |
|--------------------------|---|---|---|--------------|--|-----------------------------|--------------------------------|-----|---|----------------------------------|
| NO DE COMPTE ACCOUNT NO. | EMPLACEMENT DE L'IMMEUBLE LOCATION OF PROPERTY  | CADASTRE - SUBDIVISION                      | OCCUPATION ET DÉSIGNATION   | TERRAIN LAND | BÂTIMENTS ET AUTRES ITEX BUILDINGS AND OTHER ITEMS | VALEUR EXEMPTÉ EXEMPT VALUE | VALEUR IMPOSABLE TAXABLE VALUE |     |   | NO DE CERTIFICAT CERTIFICATE NO. |
| 532028                   | LOT AVE CHAMPAGNEUR<br><br>ANTHONY JOHN TALARICO<br><del>20085 CLARK</del><br><i>915 Gaudry</i>     | 637 1290                                    | FITTER  | C 25         | 270  |                             | 270                            | 11C | 270   |                                  |
| 532029                   | 8445 CHAMPAGNEUR<br><br>ISRAEL ZACKON   | 637 1291<br>1292                            | PRESIDENT   | L 52         | 550 3350   |                             | 3900                           | 11J | 3900  |                                  |
| 532031                   | LOT AVE CHAMPAGNEUR<br><br>JOHN GEREMIA<br>RALPH FILIPPELLI<br>1831 AVE MAYFLOWER<br>BRONX NEW YORK | 637 1293                                    |   | L 26         | 280  |                             | 280                            | 11J | 280   |                                  |
| 532032                   | LOT AVE CHAMPAGNEUR<br><br>JOHN GEREMIA<br>RALPH FILIPPELLI<br>1831 AVE MAYFLOWER<br>BRONX NEW YORK | 637 1294                                    |   | L 26         | 280  |                             | 280                            | 11J | 280   |                                  |
| 532033                   | LOT AVE CHAMPAGNEUR<br><br>JOHN GEREMIA<br>RALPH FILIPPELLI<br>1831 AVE MAYFLOWER<br>BRONX NEW YORK | 637 1295                                    |   | L 26         | 280  |                             | 280                            | 11J | 280   |                                  |
| 532133                   | LOT BLOOMFIELD AVE<br><br>ALBERT PREVILLE<br>100 ST ROCH  | 637 1150                                    | ENTREPRENEUR  | C 25         | 270  |                             | 270                            | 11C | 270   |                                  |



RUE  
STREET

QUARTIER  
WARD

ARRONDISSEMENT ÉLECTORAL  
ELECTORAL DISTRICT

| NO DE COMPTE<br>ACCOUNT NO. | EMPLACEMENT DE L'IMMEUBLE<br>LOCATION OF PROPERTY  | CADASTRE - SUBDIVISION                             | ENTRETIEN DES<br>TROTTOIRS<br>PDS DE FRONT  | VALEUR (DOLLARS SEULEMENT) - VALUE (DOLLARS ONLY) |   |                                |                                   | TERRAIN<br>LAND | BÂTIMENTS<br>ET AUTRES ITEM<br>BUILDINGS<br>AND OTHER ITEMS | VALEUR EXEMPTÉ<br>EXEMPT VALUE | VALEUR IMPOSABLE<br>TAXABLE VALUE | TOUTES<br>SUBDIVISIONS<br>DENOMINATION | VALEUR POUR LA<br>TAXE SCOLAIRE<br>VALUE FOR<br>SCHOOL TAX | NO DE RÉOLUTION<br>RESOLUTION NO.<br><br>NO DE CERTIFICAT<br>CERTIFICATE NO. |
|-----------------------------|--|--|---|---|---|--------------------------------|-----------------------------------|-----------------|---|--------------------------------|-----------------------------------|--|--|--|
|                             | NOM ET ADRESSE DU PROPRIÉTAIRE<br>NAME AND ADDRESS OF OWNER  | OCCUPATION ET<br>DÉNOMINATION                      | MANTENANCE OF<br>SIDEWALKS<br>FEET FRONTAGE | TERRAIN<br>LAND                                   | BÂTIMENTS<br>ET AUTRES ITEM<br>BUILDINGS<br>AND OTHER ITEMS | VALEUR EXEMPTÉ<br>EXEMPT VALUE | VALEUR IMPOSABLE<br>TAXABLE VALUE |                 |   |                                |                                   |  |  |  |
| 532134                      | LOT BLOOMFIELD AVE<br><br>ALBERT PREVILLE<br>100 ST ROCH   | 637 1149<br><br>ENTREPRENEUR                       | C 25  | 270   |   | 270                            |                                   |                 |   | 11C                            | 270                               |  |  |  |
| 532141                      | LOT BLOOMFIELD AVE<br><br>JUDZAS GRAZYS<br>7437 BLOOMFIELD AVE<br>B KASPERAVICIUS<br>6610 28 E AVE | 637 1142<br><br>P1141<br><br>FURRIER<br>CONTRACTOR | C 375                                       | 400   |   | 400                            |                                   |                 |   | 11C                            | 400                               |  |  |  |
| 532142                      | COMPTE ANNULE<br><br>COMPTE ANNULE<br>VOIR CPTES 532141 ET 2143                                    |  |   |   |   |                                |                                   |                 |   |                                |                                   |  |  |  |
| 532143                      | LOT BLOOMFIELD AVE<br><br>JUDZAS GRAZYS<br>7437 BLOOMFIELD AVE                                     | 637 P1141<br><br>1140<br><br>FURRIER               | C 375                                       | 400   |   | 400                            |                                   |                 |   | 11C                            | 400                               |  |  |  |
| 532169                      | 7988/84 BLOOMFIELD AVE<br><br>CHRISTIAN CHRISTENSEN<br>7988 BLOOMFIELD AVE                         | 637 973<br><br>972<br><br>CARETAKER                | P 50  | 900   | 24600   | 25500                          |                                   |                 |   | 11P                            | 25500                             |  |  |  |
| 532174                      | 7940 BLOOMFIELD AVE<br><br>BLANCHE RUEL WIDOW OF<br>EMILE RUEL<br>258 METCALFE                     | 637 964<br><br>C 25                                | C 25  | 450   | 39550   | 40000                          |                                   |                 |   | 11C                            | 40000                             |  |  |  |

1717

| RUE STREET               | QUARTIER WARD   | ARRONDISSEMENT ELECTORAL ELECTORAL DISTRICT             | ENTRETIEN DES TROTTOIRS PDS DE FRONT MAINTENANCE OF SIDEWALKS FEET FRONTAGE |     | VALEUR (DOLLARS SEULEMENT) - VALUE (DOLLARS ONLY) |  |                             |                                | PROFITEUR SÉRIÉL | U<br>D<br>C<br>U | TERMINATION | VALEUR POUR LA TAXE SCOLAIRE VALUE FOR SCHOOL TAX | NO DE RÉSOLUTION RESOLUTION NO.<br>NO DE CERTIFICAT CERTIFICATE NO. |
|--------------------------|---|---|---|-----|---|--|-----------------------------|--------------------------------|------------------|------------------|-------------|---|---|
| NO DE COMPTE ACCOUNT NO. | EMPLACEMENT DE L'IMMEUBLE LOCATION OF PROPERTY<br>NOM ET ADRESSE DU PROPRIÉTAIRE NAME AND ADDRESS OF OWNER  | CADASTRE - SUBDIVISION OCCUPATION ET / AND DÉNOMINATION |   |     | TERRAIN LAND                                      | BÂTIMENTS ET AUTRES ITEM BUILDINGS AND OTHER ITEMS | VALEUR EXEMPTÉ EXEMPT VALUE | VALEUR IMPOSABLE TAXABLE VALUE |                  |                  |             |   |   |
| 532198                   | 7742A/40 BLOOMFIELD AVE<br>JOSEPH KULYCKYJ<br>3671 AVE DE L HOTEL DE VILLE                                  | 637 769<br>LABORER                                      | C   | 25  | 450   | 17550  |                             | 18000                          |                  |                  | 11C         | 18000   |   |
| 532199                   | COMPTE ANNULE<br>COMPTE ANNULE<br>VOIR CPTÉ 587126  |   |   |     |   |  |                             |                                |                  |                  |             |   |   |
| 532200                   | COMPTE ANNULE<br>COMPTE ANNULE<br>VOIR CPTES <del>582199 ET 2001 ET 587132</del><br><i>587126 et 582201</i> |   |   |     |   |  |                             |                                |                  |                  |             |   |   |
| 532201                   | 7730 BLOOMFIELD AVE<br>DOMINIQUE RUSSO<br>5766 WAVERLY  | 637 767-1<br>766-2<br>ENTREPRENEUR                      | C   | 295 | 500   | 39550  |                             | 40050                          |                  |                  | 11C         | 40050   |   |
| 532202                   | COMPTE ANNULE<br>COMPTE ANNULE<br>VOIR CPTÉ 587132  |   |   |     |   |  |                             |                                |                  |                  |             |   |   |
| 532213                   | 7540/38 BLOOMFIELD AVE<br>SUCC DE JOSEPH ALFRED<br>AQUILA LECLAIR<br>A/S MME H SAVOIE<br>7538 BLOOMFIELD    | 637 P567  | C   | 25  | 500   | 12000  |                             | 12500                          |                  |                  | 11C         | 12500   |   |
| 532217                   | 7516/14 BLOOMFIELD AVE<br>LAURENT WESOLY<br>7846 QUERBES  | 637 563<br>AGENT  | C   | 25  | 550   | 3950   |                             | 4500                           |                  |                  | 11C         | 4500  |   |

| NO DE COMPTE<br>ACCOUNT NO. | EMPLACEMENT DE L'IMMEUBLE<br>LOCATION OF PROPERTY   | CADASTRE - SUBDIVISION               | ENTRETIEN DES TROTTOIRS<br>POS DE FRONT<br>MAINTENANCE OF<br>SIDEWALKS<br>FEET FRONTAGE | VALEUR (DOLLARS SEULEMENT) - VALUE (DOLLARS ONLY) |   |                                |                                   | W<br>C<br>O<br>U | VALEUR POUR LA<br>TAXE SCOLAIRE<br>VALUE FOR<br>SCHOOL TAX | NO DE RÉSOLUTION<br>RESOLUTION NO.<br>NO DE CERTIFICAT<br>CERTIFICATE NO. |
|-----------------------------|---|--------------------------------------|---|---|---|--------------------------------|-----------------------------------|------------------|--|---|
|                             |   |                                      |   | TERRAIN<br>LAND                                   | BÂTIMENTS<br>ET AUTRES ITEM<br>BUILDINGS<br>AND OTHER ITEMS | VALEUR EXEMPTÉ<br>EXEMPT VALUE | VALEUR IMPOSABLE<br>TAXABLE VALUE |                  |  |   |
| 532219                      | LOT BLOOMFIELD AVE<br>ROBERT RUMILLY<br>118 AVE LAZARE<br>VILLE MONT ROYAL  | 637 561<br>HISTORIEN                 | C 25  | 550   |   |                                | 550                               | 11C              | 550  |   |
| 532221                      | <sup>7484</sup> LOT BLOOMFIELD AVE<br><i>Don't Resubmit</i><br><i>1234 St. Lawrence</i><br>ROBERT RUMILLY<br>118 LAZARE<br>VILLE MONT ROYAL | 637 558<br>HISTORIEN                 | C 25  | 550   | 37950   |                                | 37950<br>550                      | 11C              | 37950<br>550<br><i>(2300)</i>                              |   |
| 532222                      | LOT BLOOMFIELD AVE<br>ROBERT RUMILLY<br>118 LAZARE<br>VILLE MONT ROYAL  | 637 557<br>HISTORIEN                 | C 25  | 550   |   |                                | 550                               | 11C              | 550  |   |
| 532230                      | 7432 BLOOMFIELD AVE<br>GEORGE GIL<br>IRENE GILL<br>7432 BLOOMFIELD AVE  | 637 549<br>848<br>OPERATOR<br>TYPIST | C 52  | 1150  | 2850  |                                | 4000                              | 11C              | 4000   |   |
| 582240                      | <i>7234-32 Bloomfield Ave</i><br><i>Aleksander MIKICKI - 7234 Bloomfield</i><br>HIPOLIT MIKICKI - 2295 <i>Montgomery</i>                    | 637 387                              | e 25  | 550   | 4750  |                                | 5300                              | 11C              | 5300   |   |
| 532244                      | 7214/12 BLOOMFIELD AVE<br>EUDOKIA CIERESZKO<br>ADAM CIERESZKO<br>5848A PARK AVE   | 637 P383<br>1641<br>CLERK            | C 263   | 600   | 4400  |                                | 5000                              | 11C              | 5000   |   |
| 532249                      | 7040/42 BLOOMFIELD AVE<br>FRANK SZALICH<br>7040 BLOOMFIELD AVE  | 637 235<br>BRICKLAYER                | C 25  | 550   | 4350  |                                | 4900                              | 11C              | 4900   |   |

| RUE STREET               | QUARTIER WARD  | ARRONDISSEMENT ÉLECTORAL ELECTORAL DISTRICT |   |  |                             |                                |                           |                             |         |             |   |  |
|--------------------------|--|---|---|--|-----------------------------|--------------------------------|---------------------------|-----------------------------|---------|-------------|---|--|
| NO DE COMPTE ACCOUNT NO. | EMPLACEMENT DE L'IMMEUBLE LOCATION OF PROPERTY   | CADASTRE - SUBDIVISION                      | ENTRETIEN DES TROTTOIRS NOS DE FRONT MAINTENANCE OF SIDEWALKS FEET FRONTAGE | VALEUR (DOLLARS SEULEMENT) - VALUE (DOLLARS ONLY)  |                             |                                |                           | FRONTIÈRE PARCELLES PARCELS | M O O U | DÉSIGNATION | VALEUR POUR LA TAXE SCOLAIRE VALUE FOR SCHOOL TAX | NO DE RÉOLUTION RESOLUTION NO.<br>NO DE CERTIFICAT CERTIFICATE NO. |
|                          | NOM ET ADRESSE DU PROPRIÉTAIRE NAME AND ADDRESS OF OWNER   | OCCUPATION ET DÉSIGNATION AND DENOMINATION  | TERRAIN LAND  | BÂTIMENTS ET AUTRES ITEX BUILDINGS AND OTHER ITEMS | VALEUR EXEMPTÉ EXEMPT VALUE | VALEUR IMPOSABLE TAXABLE VALUE |                           |                             |         |             |   |  |
| 532259                   | 6988/86 BLOOMFIELD AVE<br>ARCHIE GORN<br>5911 RUE DOLBEAU  | 637 P225                                    | J 25  | 550  | 3450                        |                                | 4000                      |                             | 11J     |             | 4000  |  |
| 532267                   | <sup>6940</sup><br>LOT BLOOMFIELD AVE<br><i>Sawmon Fisher<br/>Joseph Remsch, 6940, Bloomfield</i><br>YOLANDE CULOS<br>EPOUSE S DE B DE<br>JOSEPH LEFEBVRE<br>53 CLERMONT LAVAL DES RAPIDES | 637 217                                     | J C 25  | 550  | 28500                       |                                | 28500<br>550              |                             | 11C     |             | 28500<br>550                                      | 6 ur 324<br>(17-4-56)  |
| 532268                   | LOT BLOOMFIELD AVE<br>YOLANDE CULOS<br>EPOUSE S DE B DE<br>JOSEPH LEFEBVRE<br>53 CLERMONT LAVAL DES RAPIDES  | 637 216                                     | C 25  | 550  |                             |                                | 550                       |                             | 11C     |             | 550   |  |
| 532272                   | 6925 BLOOMFIELD AVE<br>OVIDE DROUIN<br>JEAN LUC DROUIN<br>LIONEL DROUIN  | 637 260<br>261                              | C 50  | <del>550</del><br>1100                             | 28400                       |                                | 29500<br><del>28950</del> |                             | 11C     |             | 29500<br><del>28950</del>                         | B  |
| 532273                   | COMPTE ANNULE<br>COMPTE ANNULE<br>VOIR CPTÉ 582272   |   |   |  |                             |                                |                           |                             |         |             |   |  |
| 532278                   | 6957/59 BLOOMFIELD AVE<br>JOHN JOSEPH FISHER<br>6959 BLOOMFIELD AVE  | 637 267                                     | C 25  | 550  | 4950                        |                                | 5500                      |                             | 11C     |             | 5500  |  |

| RUE STREET               | QUARTIER WARD  | ARRONDISSEMENT ELECTORAL ELECTORAL DISTRICT |   |   |  |                            |                                |     |  |                                  |
|--------------------------|--|---|---|---|--|----------------------------|--------------------------------|-----|--|----------------------------------|
| NO DE COMPTE ACCOUNT NO. | EMPLACEMENT DE L'IMMEUBLE LOCATION OF PROPERTY   | CADASTRE - SUBDIVISION                      | ENTRETIEN DES TROTTOIRS PAR DE FRONT MAINTENANCE OF SIDEWALKS FEET FRONTAGE | VALEUR (DOLLARS SEULEMENT) - VALUE (DOLLARS ONLY) |  |                            |                                |     |  | NO DE RESOLUTION RESOLUTION NO.  |
|                          | NOM ET ADRESSE DU PROPRIETAIRE NAME AND ADDRESS OF OWNER   | OCCUPATION ET / AND DENOMINATION            |   | TERRAIN LAND                                      | BATIMENTS ET AUTRES ITEM BUILDINGS AND OTHER ITEMS | VALEUR EXEMPT EXEMPT VALUE | VALEUR IMPOSABLE TAXABLE VALUE |     |  | NO DE CERTIFICAT CERTIFICATE NO. |
| 532279                   | 6965 BLOOMFIELD AVE<br>JEREMIAH JOLLY<br>6965 BLOOMFIELD AVE   | 637 268<br>ENGINEER                         | C 25  | 550   | 2450   |                            | 3000                           | 11C |  | 3000                             |
| 532298                   | 7065 BLOOMFIELD AVE<br>CHARLES EMILE SURPRENANT<br>10532 BERRI   | 637 287<br>COMMIS                           | C 25  | 550   | 1550   |                            | 2100                           | 11C |  | 2100                             |
| 532304                   | 7437/39 BLOOMFIELD AVE<br>PHILIP SILVER<br>RACHEL PERLMUTER<br>HIS WIFE S AS TO P<br>7437 AVE BLOOMFIELD                                   | 637 598<br>UPHOLSTERER                      | J 25  | 550   | 11430  |                            | 12000                          | 11J |  | 12000                            |
| 532315                   | 7515/17 BLOOMFIELD AVE<br>JACK ENGEL<br>6856 BOUL ST LAURENT   | 637 612                                     | J 25  | 550   | 16050  |                            | 16600                          | 11J |  | 16600                            |
| 532323                   | 2325 <i>Vari Seals 1900</i>  |   |   |   |  |                            |                                |     |  |                                  |
| 532329                   | 7735 BLOOMFIELD AVE<br>GIACOMO GROMO<br>7735 BLOOMFIELD AVE  | 637 808<br>HOTEL EMP                        | C 25  | 450   | 17550  |                            | 18000                          | 11C |  | 18000                            |
| 532330                   | 7739/41 BLOOMFIELD AVE<br>AGNES MILLETTE<br>WIFE S AS TO P OF<br>HENRY GERVAIS<br>LUCIE MILLETTE WID OF<br>OSCAR W STEWART<br>4960 CORONET | 637 809                                     | C 25  | 450   | 3450   |                            | 3900                           | 11C |  | 3900                             |

ROLE SUPPLEMENTAIRE D'ÉVALUATION DES IMMEUBLES POUR L'EXERCICE FINANCIER COMMENÇANT LE 1ER MAI 1954 - LOI 3-4 ELIZABETH II, CHAPITRE 52  
 SUPPLEMENTARY VALUATION ROLL OF IMMOVABLE PROPERTY FOR THE FISCAL YEAR COMMENCING 1ST. MAY 1954 - ACT 3-4 ELIZABETH II, CHAPTER 52

| NO DE COMPTE<br>ACCOUNT NO. | EMPLACEMENT DE L'IMMEUBLE<br>LOCATION OF PROPERTY  | CADASTRE - SUBDIVISION        | ENTRETIEN DES<br>TROTTOIRS<br>POS DE FRONT   | VALEUR (DOLLARS SEULEMENT) - VALUE (DOLLARS ONLY) |   |                                |                                   | PROFONDEUR<br>ADJUGAL<br>U | D | U | DÉSIGNATION  | VALEUR POUR LA<br>TAXE SCOLAIRE<br>VALUE FOR<br>SCHOOL TAX | NO DE RÉOLUTION<br>RESOLUTION NO. |
|-----------------------------|--|-------------------------------|--|---|---|--------------------------------|-----------------------------------|----------------------------|---|---|--------------|--|-----------------------------------|
|                             | NOM ET ADRESSE DU PROPRIÉTAIRE<br>NAME AND ADDRESS OF OWNER  | OCCUPATION ET<br>DÉNOMINATION | MAINTENANCE OF<br>SIDEWALKS<br>FEET FRONTAGE | TERRAIN<br>LAND                                   | BÂTIMENTS<br>ET AUTRES ITEM<br>BUILDINGS<br>AND OTHER ITEMS | VALEUR EXEMPTÉ<br>EXEMPT VALUE | VALEUR IMPOSABLE<br>TAXABLE VALUE |                            |   |   |              |  |                                   |
| 532333                      | 7757 BLOOMFIELD AVE<br><br>MAKSIS ROZENBERGS<br><del>8018 AVE STUART</del><br>7757 BLOOMFIELD  | 637 812<br>813-1              | P 368  | 650   | 6850  |                                | 7500                              | 11                         | P |   | 7500         |  |                                   |
| 532336                      | 7769 BLOOMFIELD AVE<br><br>JOSEPH BEAURIVAGE<br>10470 AVE PAPINEAU   | 637 814-2<br>815              | C 368  | 650   | 6850  |                                | 7500                              | 11                         | C |   | 7500         |  |                                   |
| 532339                      | 7779/81 BLOOMFIELD AVE<br><br>JOSEPH ANTONIO MERINEAU<br>7779 BLOOMFIELD   | 637 818                       | C 25   | 450   | 9550  |                                | 10000                             | 11                         | C |   | 10000        |  |                                   |
| 532342                      | 7787/91 BLOOMFIELD AVE<br><br>WALTER KOBIELUS<br>1477 DE BULLION   | 637 821<br>822                | C 25   | 450   | 9050  |                                | 9500                              | 11                         | C |   | 9500         |  |                                   |
| 532348                      | 7819/23 BLOOMFIELD AVE<br><br>FREDA FISHMAN<br>WIFE S AS TO P OF<br>SOLOMON SOLOMONOVITCH<br>KNOWN AS SOLOMON ZOLMONOVITCH<br>1987 GOYER CLOTHING CONTRACTOR | 637 827                       | J 25   | 450   | 16950   |                                | 17400                             | 11                         | J |   | 17400        |  |                                   |
| 532350                      | 7979<br>LOT BLOOMFIELD AVE<br><br>RAPHAEL DELL ANIELLO<br>ANDRE DELL ANIELLO<br>7181 DROLET  | 637 1084                      | C 25   | 450   | 36000   |                                | 36000<br>450                      | 11                         | C |   | 36000<br>450 | DEPT. No. 50/796<br>(2/8/55)                               |                                   |

1722

| RUE<br>STREET               | QUARTIER<br>WARD  | ARRONDISSEMENT ÉLECTORAL<br>ELECTORAL DISTRICT | VALEUR (DOLLARS SEULEMENT) - VALUE (DOLLARS ONLY) |                 |  |                                | PROPRIÉTÉ<br>SCHOOL TAX | E<br>D<br>C<br>U<br>C<br>I<br>O<br>N | DÉSIGNATION | VALEUR POUR LA<br>TAXE SCOLAIRE<br>VALUE FOR<br>SCHOOL TAX | NO DE RÉSOLUTION<br>RESOLUTION NO. |
|-----------------------------|---|--|---|-----------------|--|--------------------------------|-------------------------|--------------------------------------|-------------|--|------------------------------------|
| NO DE COMPTE<br>ACCOUNT NO. | EMPLACEMENT DE L'IMMEUBLE<br>LOCATION OF PROPERTY                       | CADASTRE - SUBDIVISION                         | ENTRETIEN DES<br>TROTTOIRS<br>PDS DE FRONT        | TERRAIN<br>LAND | BÂTIMENTS<br>ET AUTRES ICH<br>BUILDINGS<br>AND OTHER ITEMS | VALEUR EXEMPTÉ<br>EXEMPT VALUE |                         |                                      |             |  |                                    |
| 532351                      | LOT BLOOMFIELD AVE  | 637 1005                                       |   |                 |  |                                |                         |                                      |             |  |                                    |
|                             | RAPHAEL DELL ANIELLO<br>ANDRE DELL ANIELLO<br>7181 DROLET               | TAILLEUR<br>CORDONNIER                         | C   | 25              | 450  |                                | 450                     |                                      |             | 11C  | 450                                |
| 532358                      | 8035 AVE BLOOMFIELD   | 637 1015                                       |   |                 |  |                                |                         |                                      |             |  |                                    |
|                             | MANNY REALTY INC<br>721 DAVAR OUT                                       |  | N   | 25              | 450  | 39550                          | 40000                   |                                      |             | 15N  | 40000                              |
| 532359                      | 8045 BLOOMFIELD AVE   | 637 P1016                                      |   |                 |  |                                |                         |                                      |             |  |                                    |
|                             | FREDA KLARER<br>WIFE S AS TO D OF<br>SAMUEL REISLER<br>3745 CARLTON AVE | MNFTR  | J   | 245             | 450  | 39250                          | 39700                   |                                      |             | 11J  | 39700                              |
| 532360                      | 8055 BLOOMFIELD AVE   | 637 P1016<br>1017                              |   |                 |  |                                |                         |                                      |             |  |                                    |
|                             | MOE BEREN<br>JOSEPH FISH<br>6699 PARK AVE                               | MCMT<br>MCMT                                   | J   | 255             | 450  | 39250                          | 39700                   |                                      |             | 11J  | 39700                              |
| 532361                      | 8065 BLOOMFIELD AVE   | 637 1018                                       |   |                 |  |                                |                         |                                      |             |  |                                    |
|                             | MARC ANDRE BLAIN<br>57 ST JACQUES OUEST                                 | C R  | C   | 25              | 450  | 39550                          | 40000                   |                                      |             | 11C  | 40000                              |
| 532363                      | 8117/19 BLOOMFIELD AVE  | 637 1171                                       |   |                 |  |                                |                         |                                      |             |  |                                    |
|                             | NICK HRYNIDUSKI<br>8130 AVE DE L'ÉPÉE                                   | MNFTR  | F   | 25              | 270  | 13330                          | 13600                   |                                      |             | 11F  | 13600                              |

ROLE SUPPLEMENTAIRE D'ÉVALUATION DES IMMEUBLES POUR L'EXERCICE FINANCIER COMMENÇANT LE 1ER MAI 1954 - LOI 3-4 ELIZABETH II, CHAPITRE 52  
 SUPPLEMENTARY VALUATION ROLL OF IMMOVABLE PROPERTY FOR THE FISCAL YEAR COMMENCING 1ST. MAY 1954 - ACT 3-4 ELIZABETH II, CHAPTER 52

| NO DE COMPTE<br>ACCOUNT NO. | EMPLACEMENT DE L'IMMEUBLE<br>LOCATION OF PROPERTY                               | CADASTRE - SUBDIVISION<br>OCCUPATION ET<br>AND DÉNOMINATION | ENTRETIEN DES<br>TROTTOIRS<br>POS DE FRONT<br>MAINTENANCE OF<br>SIDEWALKS<br>FEET FRONTAGE | VALEUR (DOLLARS SEULEMENT) - VALUE (DOLLARS ONLY) |   |                                |                                   | TERRAINS<br>SIDEWALKS | W<br>D<br>O<br>U | DÉNOMINATION             | VALEUR POUR LA<br>TAXE SCOLAIRE<br>VALUE FOR<br>SCHOOL TAX | NO DE RÉSOLUTION<br>RESOLUTION NO.<br>NO DE CERTIFICAT<br>CERTIFICATE NO. |
|-----------------------------|---|---|--|---|---|--------------------------------|-----------------------------------|-----------------------|------------------|--------------------------|--|---|
|                             |   |   |  | TERRAIN<br>LAND                                   | BÂTIMENTS<br>ET AUTRES ITEM<br>BUILDINGS<br>AND OTHER ITEMS | VALEUR EXEMPTÉ<br>EXEMPT VALUE | VALEUR IMPOSABLE<br>TAXABLE VALUE |                       |                  |                          |  |   |
| 532378                      | 8173/75 BLOOMFIELD AVE<br><br>KAZIMIERZ BIZIUK<br>6773 12 E AVE ROSEMONT        | 637 1180<br>1181<br>METALLIST                               | C 50   | 550   | 5550  |                                | 6100                              |                       | 11C              | 6100                     |  |   |
| 532379                      | 8215 BLOOMFIELD AVE<br><br>ALBERT PREVILLE<br>1000 ST ROCH                      | 637 1188<br>P1189<br>BUILDER                                | C 375  | 400   | 23000   |                                | 23400                             |                       | 11C              | 23400                    |  |   |
| 532385                      | 8315/17 BLOOMFIELD AVE<br><br>MICHAEL ALIAS MIKE PEREIRA<br>8315 BLOOMFIELD AVE | 637 1337<br>LABORER   | C 26   | 280   | 13920   |                                | 14200                             |                       | 11C              | 14200                    |  |   |
| 532386                      | 8321/23 BLOOMFIELD AVE<br><br>JOSEPH ZEWESKY<br>6095 COTE DE LIESSE             | 637 1338<br>RETIRED   | C 26   | 280   | 13520   |                                | 13800                             |                       | 11C              | 13800                    |  |   |
| 532390                      | <i>An</i><br>8343/47 BLOOMFIELD<br><br>LAWRENCE VALENTA<br>8343 AVE BLOOMFIELD  | 637 1342<br>P1343<br>CONTRACTOR                             | C 375  | 400   | <sup>1500</sup><br>22900                                    |                                | <sup>1500</sup><br>23300          |                       | 11C              | <sup>1500</sup><br>23300 | RES. No. 54/787<br>(2/8/54)                                |   |
| 532400                      | LOT BLOOMFIELD AVE<br><br>GREGOR ANCZUROWSKI<br>7571 STUART AVE                 | 637 P1350<br>1351<br>CARPENTER                              | C 375  | 400   |   |                                | 400                               |                       | 11C              | 400                      |  |   |

1724



ROLE SUPPLEMENTAIRE D'EVALUATION DES IMMEUBLES POUR L'EXERCICE FINANCIER COMMENCANT LE 1ER MAI 1954 - LOI 3-4 ELIZABETH II, CHAPITRE 52  
 SUPPLEMENTARY VALUATION ROLL OF IMMOVABLE PROPERTY FOR THE FISCAL YEAR COMMENCING 1ST. MAY 1954 - ACT 3-4 ELIZABETH II, CHAPTER 52

| RUE STREET               | QUARTIER WARD   | ARRONDISSEMENT ELECTORAL ELECTORAL DISTRICT |   | VALEUR (DOLLARS SEULEMENT) - VALUE (DOLLARS ONLY) |  |                            |                                | C O D E | VALEUR POUR LA TAXE SCOLAIRE VALUE FOR SCHOOL TAX | NO DE RESOLUTION RESOLUTION NO. |
|--------------------------|---|---|---|---|--|----------------------------|--------------------------------|---------|---|---------------------------------|
| NO DE COMPTE ACCOUNT NO. | EMPLACEMENT DE L'IMMEUBLE LOCATION OF PROPERTY  | CADASTRE - SUBDIVISION                      | ENTRETIEN DES TROTTOIRS PDS DE FRONT MAINTENANCE OF SIDEWALKS FEET FRONTAGE | TERRAIN LAND                                      | BATIMENTS ET AUTRES ITEM BUILDINGS AND OTHER ITEMS | VALEUR EXEMPT EXEMPT VALUE | VALEUR IMPOSABLE TAXABLE VALUE |         |   |                                 |
| 532477                   | 8388/86 AVE DE L EPEE<br>SAM POSNER<br>8388 DE L EPEE   | 637 1365<br>BAKER                           | J 25  | 270   | 8430   |                            | 8700                           | 11J     | 8700  |                                 |
| 532486                   | 8332/34 AVE DE L EPEE<br>IRIS CALLEYA<br>WIFE S AS TO P OF<br>ARMANO H S WEBBER<br>8332 AVE DE L EPEE | 637 1356                                    | P 25  | 270   | 13230  |                            | 13500                          | 11P     | 13500   |                                 |
| 532489                   | LOT AVE DE L EPEE<br>MICHAEL LASHANIK<br>7019 MARGUETTE   | 637 1353<br>MECHANIC                        | C 26  | 280   |  |                            | 280                            | 11C     | 280   |                                 |
|                          |   |   |   | 30050   | 614720   |                            | 644770                         |         | 644770  |                                 |
|                          |   |   |   | 30050   | 614720   |                            | 644770                         |         | 644770  |                                 |
|                          |   |   |   | 350   | 4750   |                            | 5300                           |         | 5300  |                                 |
|                          |   |   |   | 30600   | 619470   |                            | 650070                         |         | 650070  |                                 |

*Bob*

ROLE SUPPLEMENTAIRE D'ÉVALUATION DES IMMEUBLES POUR L'EXERCICE FINANCIER COMMENÇANT LE 1<sup>ER</sup> MAI 1954 - LOI 3-4 ELIZABETH II, CHAPITRE 52  
 SUPPLEMENTARY VALUATION ROLL OF IMMOVABLE PROPERTY FOR THE FISCAL YEAR COMMENCING 1ST. MAY 1954 - ACT 3-4 ELIZABETH II, CHAPTER 52

| RUE<br>STREET               | QUARTIER<br>WARD   | ARRONDISSEMENT ÉLECTORAL<br>ELECTORAL DISTRICT | ENTRETIEN DES TROTTOIRS<br>POS. DE FRONT |   | VALEUR (DOLLARS SEULEMENT) - VALUE (DOLLARS ONLY) |   |                                |                                   | PROFONDEUR<br>SIDEWALK | D<br>E<br>C<br>O<br>U | DÉSIGNATION | VALEUR POUR LA<br>TAXE SCOLAIRE<br>VALUE FOR<br>SCHOOL TAX | NO DE RÉOLUTION<br>RESOLUTION NO.                      | NO DE CERTIFICAT<br>CERTIFICATE NO. |
|-----------------------------|--|--|--|---|---|---|--------------------------------|-----------------------------------|------------------------|-----------------------|-------------|--|--|-------------------------------------|
| NO DE COMPTE<br>ACCOUNT NO. | EMPLACEMENT DE L'IMMEUBLE<br>LOCATION OF PROPERTY                      | CADASTRE - SUBDIVISION                         | OCCUPATION ET<br>DÉNOMINATION            | MANTENANCE OF<br>SIDEWALKS<br>FEET FRONTAGE | TERRAIN<br>LAND                                   | BÂTIMENTS<br>ET AUTRES ITEM<br>BUILDINGS<br>AND OTHER ITEMS | VALEUR EXEMPTÉ<br>EXEMPT VALUE | VALEUR IMPOSABLE<br>TAXABLE VALUE |                        |                       |             |  |  |                                     |
| 532505                      | 8156/54 AVE DE L EPEE  | 637 P1204<br>1203                              | BUTCHER                                  | 375   | 500   | 13400   |                                | 13900                             |                        |                       | 11P         | 13900  |  |                                     |
|                             | LESLIE SIPOS<br>8154 DE L EPEE   |  |  |   |   |   |                                |                                   |                        |                       |             |  |  |                                     |
| 532515                      | 8070/68 AVE DE L EPEE  | 637 1033                                       | CULTIVATEUR                              | 25  | 450   | 8850  |                                | 9300                              |                        |                       | 11C         | 9300   |  |                                     |
|                             | STEVE HAMELLE<br>RAWDON P Q<br>ELIZABETH HAMELLE<br>8070 AVE DE L EPEE |  | T C A STENO                              |   |   |   |                                |                                   |                        |                       |             |  |  |                                     |
| 532527                      | <sup>7986</sup><br>LOT AVE DE L EPEE                                   | 637 1021                                       | TAILOR                                   | 25  | 450   | 17850   |                                | 17850<br>450                      |                        |                       | 11P         | 17850<br>450   | cont 545446<br>(6-2-57)<br>SERIE NO 56/120<br>(8-5-52) |                                     |
|                             | WASYL CUP<br><del>8243 QUERBES</del><br>7986 De L Epee                 |  |  |   |   |   |                                |                                   |                        |                       |             |  |  |                                     |
| 532528                      | 7980 AVE DE L EPEE   | 637 1020                                       | TAILOR                                   | 25  | 450   | 3050  |                                | 3500                              |                        |                       | 11P         | 3500   |  |                                     |
|                             | MICHAEL MYTKO  |  |  |   |   |   |                                |                                   |                        |                       |             |  |  |                                     |
| 532530                      | 7840/34 AVE DE L EPEE  | 637 852  | SHOEMAKER                                | 25  | 450   | 9550  |                                | 10000                             |                        |                       | 11C         | 10000  |  |                                     |
|                             | JOSEPH BOJNANSKY<br>75 ST VIATEUR OUEST                                |  |  |   |   |   |                                |                                   |                        |                       |             |  |  |                                     |
| 532542                      | 7768 AVE DE L EPEE   | 637 839  | ENGINEER                                 | 25  | 450   | 2150  |                                | 2600                              |                        |                       | 11P         | 2600   |  |                                     |
|                             | EDWARD S JOYCE<br>7768 AVE DE L EPEE                                   |  |  |   |   |   |                                |                                   |                        |                       |             |  |  |                                     |
| 532550 @                    | 2553 Van Solier 1900   |  |  |   |   |   |                                |                                   |                        |                       |             |  |  |                                     |
| 532554 @                    | 2556 ✓ ✓ 1901  |  |  |   |   |   |                                |                                   |                        |                       |             |  |  |                                     |

1726

ROLE SUPPLEMENTAIRE D'EVALUATION DES IMMEUBLES POUR L'EXERCICE FINANCIER COMMENÇANT LE 1ER MAI 1954 - LOI 3-4 ELIZABETH II. CHAPITRE 52  
 SUPPLEMENTARY VALUATION ROLL OF IMMOVABLE PROPERTY FOR THE FISCAL YEAR COMMENCING 1ST. MAY 1954 - ACT 3-4 ELIZABETH II. CHAPTER 52

| RUE STREET               | QUARTIER WARD   | ARRONDISSEMENT ELECTORAL ELECTORAL DISTRICT | ENTRETIEN DES TROTTOIRS PDS DE FRONT MAINTENANCE OF SIDEWALKS FEET FRONTAGE | VALEUR (DOLLARS SEULEMENT) - VALUE (DOLLARS ONLY) |  |                            |                                | PROFITEURS PROPERTY TAXES | L D O U      | NO DE RESOLUTION RESOLUTION NO.  | NO DE CERTIFICAT CERTIFICATE NO. |
|--------------------------|---|---|---|---|--|----------------------------|--------------------------------|---------------------------|--------------|----------------------------------|----------------------------------|
|                          |   |   |   | TERRAIN LAND                                      | BATIMENTS ET AUTRES ITEM BUILDINGS AND OTHER ITEMS | VALEUR EXEMPT EXEMPT VALUE | VALEUR IMPOSABLE TAXABLE VALUE |                           |              |                                  |                                  |
| NO DE COMPTE ACCOUNT NO. | EMPLACEMENT DE L'IMMEUBLE LOCATION OF PROPERTY  | CADASTRE - SUBDIVISION                      | OCCUPATION ET DENOMINATION  |   |  |                            |                                |                           |              |                                  |                                  |
| 532560                   | 7538/34 AVE DE L EPEE<br><br>THERESA PADULO<br>EPOUSE S DE B DE<br>JOSEPH DE FRANCESCO<br>7521 WISEMAN AVE        | 637 P646<br>P645                            | CHAUFFEUR   | 25  | 550  | 9450                       | 10000                          | 11C                       | 10000        | Ord 207-210<br>(120-2-57)        |                                  |
| 532570                   | 7470 AVE DE L EPEE<br><br>FRANZ J BACKNER<br>7470 AVE DE L EPEE   | 637 635                                     | FIREMAN   | 25  | 550  | 1450                       | 2000                           | 11P                       | 2000         |                                  |                                  |
| 532571                   | <sup>7464</sup><br>LOT AVE DE L EPEE<br><br>PAWEL LINKIEWICZ<br><del>7289 CHAMPAGNEUR AVE</del><br>7464 de l'Epée | 637 634                                     | BUILDER   | 25  | 550  | 15250                      | 15250<br>550                   | 11N                       | 15250<br>550 | 115552<br>(Ord 307)<br>(17-4-86) |                                  |
| 532572                   | LOT AVE DE L EPEE<br><br>PAWEL LINKIEWICZ<br><del>7289 CHAMPAGNEUR AVE</del><br>7464 de l'Epée                    | 637 633                                     | BUILDER   | 25  | 550  |                            | 550                            | 11N                       | 550          |                                  |                                  |
| 532596                   | 6980 AVE DE L EPEE<br><br>NAPOLEON BEAULIEU<br>6980 AVE DE L EPEE   | 637 300<br>299                              | MECANICIEN  | 50  | 1100   | 8800                       | 9900                           | 11C                       | 9900         |                                  |                                  |
| 582597                   | <i>Annulé - Voir 582596.</i>  |   |   |   |  |                            |                                |                           |              |                                  |                                  |
| 532612                   | 6935<br>LOT AVE DE L EPEE<br><br>CECILE MARCHAND<br>EPE S DE B DE<br>ROGER LANGLOIS<br>5559 WESTERN               | 630 95                                      | PLOMBIER  | 25  | 550  | 37900                      | 37900<br>550                   | 11C                       | 37900<br>550 | DEPT. No. 51/2207<br>(19/1/55)   |                                  |

ROLE SUPPLEMENTAIRE D'EVALUATION DES IMMEUBLES POUR L'EXERCICE FINANCIER COMMENÇANT LE 1ER MAI 1954 - LOI 3-4 ELIZABETH II, CHAPITRE 52  
 SUPPLEMENTARY VALUATION ROLL OF IMMOVABLE PROPERTY FOR THE FISCAL YEAR COMMENCING 1ST. MAY 1954 - ACT 3-4 ELIZABETH II, CHAPTER 52

| RUE STREET | QUARTIER WARD | ARRONDISSEMENT ELECTORAL ELECTORAL DISTRICT | NO DE COMPTE ACCOUNT NO. | EMPLACEMENT DE L'IMMEUBLE LOCATION OF PROPERTY   | CADASTRE - SUBDIVISION           | ENTRETIEN DES IMMEUBLES PLUS DE FRONT MAINTENANCE OF SIDEWALKS FREE FRONTAGE | VALEUR (DOLLARS DEULEMENT) - VALUE (DOLLARS ONLY)  |                                  | VALEUR EXEMPT EXEMPT VALUE | VALEUR IMPOSABLE TAXABLE VALUE | SURTAXES ADDITIONNELLES SUR LA VALEUR | E D O U | DENOMINATION | VALEUR POUR LA TAXE SCOLAIRE VALUE FOR SCHOOL TAX | NO DE RESOLUTION RESOLUTION NO. |
|------------|---------------|---|--------------------------|--|----------------------------------|--|--|----------------------------------|----------------------------|--------------------------------|---------------------------------------|---------|--------------|---|---------------------------------|
|            |               |   |                          | NOM ET ADRESSE DU PROPRIETAIRE NAME AND ADDRESS OF OWNER   | OCCUPATION ET / AND DENOMINATION | TERRAIN LAND   | BATIMENTS ET AUTRES ILSM BUILDINGS AND OTHER ITEMS | NO DE CERTIFICAT CERTIFICATE NO. |                            |                                |                                       |         |              |   |                                 |
|            |               |   | 532613                   | LOT AVE DE L EPEE<br>CECILE MARCHAND<br>EPSE S DE B DE<br>ROGER LANGLOIS<br>5559 WESTERN                         | 638 96                           | C 25   | 550  |                                  |                            | 550                            |                                       |         |              | 550   |                                 |
|            |               |   | 532614                   | 6943/47 AVE DE L EPEE<br>MIKE TAX 172<br>KATTI REISER 172<br>WIFE S AS TO P OF<br>MIKE TAX<br>6945 AVE DE L EPEE | 638 97<br>98                     | C 50   | 1100   | 6200                             |                            | 7300                           |                                       |         |              | 7300  |                                 |
|            |               |   | 532622                   | 7017 AVE DE L EPEE<br>JOHN TELFER ERSKINE<br>7017 AVE DE L EPEE  | 638 109                          | P 25   | 550  | 2450                             |                            | 3000                           |                                       |         |              | 3000  |                                 |
|            |               |   | 532624                   | 7037-33<br>LOT AVE DE L EPEE<br>CLAUDE SAINT PIERRE<br>5346 ESPLANADE  | 638 111                          | C 25   | 550  | 18900                            |                            | 18900<br>550                   |                                       |         |              | 18900<br>550                                      | Res. 256-7<br>(10-8-56)         |
|            |               |   | 532625                   | LOT AVE DE L EPEE<br>CLAUDE SAINT PIERRE<br>5346 ESPLANADE   | 638 112                          | C 25   | 550  |                                  |                            | 550                            |                                       |         |              | 550   |                                 |
|            |               |   | 532626                   | 7043/47<br>LOT AVE DE L EPEE<br>JOHN RICHARDS<br>7047 DE L EPEE  | 638 113                          | C 25   | 550  | 17250                            |                            | 17250<br>550                   |                                       |         |              | 17250<br>550                                      | DEPT. No. 55/6223<br>(21/4/55-) |
|            |               |   |                          |  |                                  |  |  |                                  |                            |                                |                                       |         |              | 1728  |                                 |

| RUE STREET               | QUARTIER WARD   | ARRONDISSEMENT ÉLECTORAL ELECTORAL DISTRICT | ENTRETIEN DES TROTTOIRS PDC DE FRONT  |              | VALEUR (DOLLARS SEULEMENT) - VALUE (DOLLARS ONLY)  |                             |                                |     | W O O U   | NO DE RÉSOLUTION RESOLUTION NO.  |
|--------------------------|---|---|---------------------------------------|--------------|--|-----------------------------|--------------------------------|-----|---|----------------------------------|
| NO DE COMPTE ACCOUNT NO. | EMPLACEMENT DE L'IMMEUBLE LOCATION OF PROPERTY  | CADASTRE - SUBDIVISION                      | MANTENANCE OF SIDEWALKS FEET FRONTAGE | TERRAIN LAND | BÂTIMENTS ET AUTRES ITEM BUILDINGS AND OTHER ITEMS | VALEUR EXEMPTÉ EXEMPT VALUE | VALEUR IMPOSABLE TAXABLE VALUE |     | VALEUR POUR LA TAXE SCOLAIRE VALUE FOR SCHOOL TAX | NO DE CERTIFICAT CERTIFICATE NO. |
|                          | NOM ET ADRESSE DU PROPRIÉTAIRE NAME AND ADDRESS OF OWNER  | OCCUPATION ET DÉNOMINATION AND DÉNOMINATION |                                       |              |  |                             |                                |     |   |                                  |
| 532630                   | 7063/65 AVE DE L EPEE<br>GUISEPPE DI BLASIO<br>DOMENICO VETTORI<br>8045 AVE DE L EPEE   | 638 117<br>LABORER<br>LABORER               | C 25                                  | 550          | 4050   |                             | 4600                           | 11C | 4600  |                                  |
| 532632                   | 7075/77 AVE DE L EPEE<br>FLORENCE EDITH NEVILLE WID OF<br>SAMUEL FOSTER JONES<br>8420 OUTREMONT AVE                                 | 638 119<br>LABORER                          | P 25                                  | 550          | 4850   |                             | 5400                           | 11P | 5400  |                                  |
| 532635                   | 7087/89 AVE DE L EPEE<br>LILLIAN EDNA NEVILLE<br>WIFE S AS TO P OF<br>KENNETH GRENVILLE PENDOCK<br><i>29 Heath Road - Hampstead</i> | 638 122<br>LABORER                          | P 25                                  | 550          | 4650   |                             | 5200                           | 11P | 5200  |                                  |
| 532639                   | 7215/17 AVE DE L EPEE<br>JOE MOLNAR<br>3788 AVE LAVAL   | 638 300<br>REST KEEPER                      | C 26                                  | 600          | 6500   |                             | 7100                           | 11C | 7100  |                                  |
| 532642                   | 7239 AVE DE L EPEE<br>JEAN ROCH SALOIS<br>7152 RUE MUSSET<br>VILLE ST MICHEL  | 638 303<br>GERANT                           | C 25                                  | 550          | 37950  |                             | 38500                          | 11C | 38500   |                                  |
| 532643                   | 7245 AVE DE L EPEE<br>JEAN ROCH SALOIS<br>7152 MUSSET<br>VILLE ST MICHEL  | 638 304<br>GERANT                           | C 25                                  | 550          | 37950  |                             | 38500                          | 11C | 38500   |                                  |
| 532660                   | 7489/87 AVE DE L EPEE<br>ANDREW /ANDE/ BODE<br>3874 AVE COLONIALE   | 638 413<br>LABORER                          | P 25                                  | 550          | 5950   |                             | 6500                           | 11P | 6500  |                                  |

| NO DE COMPTE<br>ACCOUNT NO. | EMPLACEMENT DE L'IMMEUBLE<br>LOCATION OF PROPERTY   | CADASTRE - SUBDIVISION<br>OCCUPATION ET<br>AND DÉNOMINATION | ENTRETIEN DES<br>TROTTIRS<br>PDS DE FRONT<br>MAINTENANCE OF<br>SIDEWALKS<br>FEET FRONTAGE | VALEUR (DOLLARS SEULEMENT) - VALUE (DOLLARS ONLY) |   |                                |                                   | W<br>O<br>O<br>U | VALEUR POUR LA<br>TAXE SCOLAIRE<br>VALUE FOR<br>SCHOOL TAX | NO DE RÉOLUTION<br>RESOLUTION NO.<br>NO DE CERTIFICAT<br>CERTIFICATE NO. |
|-----------------------------|---|---|---|---|---|--------------------------------|-----------------------------------|------------------|--|--|
|                             |   |   |   | TERRAIN<br>LAND                                   | BÂTIMENTS<br>ET AUTRES ITEM<br>BUILDINGS<br>AND OTHER ITEMS | VALEUR EXEMPTÉ<br>EXEMPT VALUE | VALEUR IMPOSABLE<br>TAXABLE VALUE |                  |  |  |
| 532664                      | 7511/15 AVE DE L EPEE<br>LOUIS CSAKI<br>8230 WISEMAN  | 638 P417<br>DRAUGHTSMAN                                     | C 20  | 450   | 12050   |                                | 12500                             | 11C              | 12500  |  |
| 532665                      | 7517/21 AVE DE L EPEE<br>BELLA ROTMAN<br>WIFE S AS TO P OF<br>DAVE CHYFETZ<br>7519 AVE DE L EPEE      | 638 P417<br>418<br>FOREMAN                                  | J 30  | 650   | 15950   |                                | 16600                             | 11J              | 16600  |  |
| 532671                      | 7557/61 AVE DE L EPEE<br>PETER SHUMKO<br>7557 AVE DE L EPEE   | 638 425<br>WAITER   | C 25  | 550   | 16950   |                                | 17500                             | 11C              | 17500  |  |
| 532680                      | 7725/27 AVE DE L EPEE<br>FRED MOTZNEY<br>HELEN HOZORES<br>HIS WIFE C AS TO P<br>5167 TRANS ISLAND AVE | 638 607<br>COOK   | N 25  | 450   | 7550  |                                | 8000                              | 11N              | 8000   |  |
| 532684                      | 7749/51 AVE DE L EPEE<br>JAN BIALOWAS<br>KSENIA LITWIN<br>HIS WIFE C AS TO P<br>7749 AVE DE L EPEE    | 638 611<br>P612   | C 253   | 450   | 12250   |                                | 12700                             | 11C              | 12700  |  |
| 532685                      | 7757/59 AVE DE L EPEE<br>AMANZIO CERANTOLA<br>7757 AVE DE L EPEE                                      | 638 P612<br>TILE SETTER                                     | C 247   | 450   | 10950   |                                | 11400                             | 11C              | 11400  |  |

1730

| RUE<br>STREET               | QUARTIER<br>WARD                                  | ARRONDISSEMENT ÉLECTORAL<br>ELECTORAL DISTRICT | ENTRETIEN DES<br>TROTOIRS<br>POS. DE FRONT  |                 | VALEUR (DOLLARS SEULEMENT) - VALUE (DOLLARS ONLY)           |                                |                                   |  | W<br>C<br>O<br>U | NO DE RÉSOLUTION<br>RESOLUTION NO. |
|-----------------------------|---|--|---|-----------------|---|--------------------------------|-----------------------------------|--|------------------|------------------------------------|
| NO DE COMPTE<br>ACCOUNT NO. | EMPLACEMENT DE L'IMMEUBLE<br>LOCATION OF PROPERTY | CADASTRE - SUBDIVISION                         | MANTENANCE OF<br>SIDEWALKS<br>FEET FRONTAGE | TERRAIN<br>LAND | BÂTIMENTS<br>ET AUTRES ITEM<br>BUILDINGS<br>AND OTHER ITEMS | VALEUR EXEMPTÉ<br>EXEMPT VALUE | VALEUR IMPOSABLE<br>TAXABLE VALUE | VALEUR POUR LA<br>TAXE SCOLAIRE<br>VALUE FOR<br>SCHOOL TAX |                  |                                    |
| 532701                      | 7901/05 AVE DE L EPEE                             | 638 778<br>P771                                | C 36  | 650             | 13950   |                                | 14600                             | 11C  | 14600            |                                    |
|                             | VIKTOR DABROWSKI<br>7901 AVE DE L EPEE            | FIREMAN  |   |                 |   |                                |                                   |  |                  |                                    |
| 532714                      | 7985/79 AVE DE L EPEE                             | 638 783<br>P784                                | C 403                                       | 700             | 23750   |                                | 24450                             | 11C  | 24450            |                                    |
|                             | GIOCONDO PERPETTI<br>7981 AVE DE L EPEE APT. 1    | MECANICIEN                                     |   |                 |   |                                |                                   |  |                  |                                    |
| 532716                      | 7995/89 AVE DE L EPEE                             | 638 P784<br>785<br>P786                        | C 43  | 750             | 23750   |                                | 24500                             | 11C  | 24500            |                                    |
|                             | GERSIO SISTILI<br>7991 AVE DE L EPEE              | PRESSEUR                                       |   |                 |   |                                |                                   |  |                  |                                    |
| 532718                      | 8001A/03 AVE DE L EPEE                            | 638 P786<br>P787                               | C 416                                       | 700             | 14250   |                                | 14950                             | 11C  | 14950            |                                    |
|                             | ANGELO PERPETTI<br>8001 AVE DE L EPEE             | MECANICIEN                                     |   |                 |   |                                |                                   |  |                  |                                    |
| 532719                      | 8005/07 AVE DE L EPEE                             | 638 P787<br>788                                | C 25  | 450             | 13050   |                                | 13500                             | 11C  | 13500            |                                    |
|                             | GEORGE BISCHOFF<br>8005 AVE DE L EPEE             | PAINTER  |   |                 |   |                                |                                   |  |                  |                                    |

| RUE<br>STREET               | QUARTIER<br>WARD                                  | ARRONDISSEMENT ÉLECTORAL<br>ELECTORAL DISTRICT | ENTRÉE DES<br>TROTOIRS<br>PES DE FRONT |        | VALEUR (DOLLARS SEULEMENT) - VALUE (DOLLARS ONLY) |   |                                |                                   | E<br>D<br>O<br>U | VALEUR POUR LA<br>TAXE SCOLAIRE<br>VALUE FOR<br>SCHOOL TAX | NO DE RÉSOLUTION<br>RÉSOLUTION NO. |
|-----------------------------|---|--|--|--------|---|---|--------------------------------|-----------------------------------|------------------|--|------------------------------------|
| NO DE COMPTE<br>ACCOUNT NO. | EMPLACEMENT DE L'IMMEUBLE<br>LOCATION OF PROPERTY | CADASTRE - SUBDIVISION                         | M<br>C                                 | P<br>F | TERRAIN<br>LAND                                   | BÂTIMENTS<br>ET AUTRES ITEM<br>BUILDINGS<br>AND OTHER ITEMS | VALEUR EXEMPTÉ<br>EXEMPT VALUE | VALEUR IMPOSABLE<br>TAXABLE VALUE |                  |  |                                    |
| 532722                      | 8025/27 AVE DE L EPEE                             | 638 P790<br>P791                               | C                                      | 21     | 350   | 8450  |                                | 8800                              | 11C              | 8800   |                                    |
|                             | FRANK STEFAN<br>3628 CLARK                        | TELETYPE<br>OPERATOR                           |  |        |   |   |                                |                                   |                  |  |                                    |
| 532733                      | 8133<br>LOT AVE DE L EPEE                         | 638 947  | C                                      | 25     | 350   | 20750   |                                | 20950<br>350                      | 11C              | 20950<br>350   | 178156<br>Book 496<br>(15-1-53)    |
|                             | JOHN WELLISCH<br>8139 AVE DE L EPEE               | HELPER   |  |        |   |   |                                |                                   |                  |  |                                    |
| 532743                      | 8185 AVE DE L EPEE                                | 638 957  | J                                      | 25     | 350   | 8350  |                                | 8700                              | 11J              | 8700   |                                    |
|                             | HARRY GILMAN<br>8185 AVE DE L EPEE APT 2          | MCMT   |  |        |   |   |                                |                                   |                  |  |                                    |
| 532752                      | 8317/19 AVE DE L EPEE                             | 638 1112                                       | F                                      | 26     | 280   | 12520   |                                | 12800                             | 11P              | 12800  |                                    |
|                             | GUSTAVAS CELTORIUS<br>8317 AVE DE L EPEE          | JANITOR  |  |        |   |   |                                |                                   |                  |  |                                    |
| 532767                      | 8415/17 AVE DE L EPEE                             | 638 1128<br>P1129                              | C                                      |        | 350   | 13930   |                                | 14280                             | 12C              | 14280  |                                    |
|                             | EMIL HANZELKA<br>3460 HENRI JULIEN                |  |  |        |   |   |                                |                                   |                  |  |                                    |
| 532768                      | 8425/27 AVE DE L EPEE                             | 638 P1129<br>P1130                             | C                                      |        | 350   | 13930   |                                | 14280                             | 12C              | 14280  |                                    |
|                             | PIETRO COLOMBINI<br>48 DANTE                      |  |  |        |   |   |                                |                                   |                  |  |                                    |



| RUE<br>STREET               | QUARTIER<br>WARD   | ARRONDISSEMENT ELECTORAL<br>ELECTORAL DISTRICT              | VALEUR (DOLLARS SEULEMENT) - VALUE (DOLLARS ONLY)  |                 |   |                               | M<br>D<br>C<br>U | D<br>E<br>N<br>O<br>M<br>I<br>N<br>A<br>T<br>I<br>O<br>N | VALEUR POUR LA<br>TAXE SCOLAIRE<br>VALUE FOR<br>SCHOOL TAX | NO DE RESOLUTION<br>RESOLUTION NO.<br>NO DE CERTIFICAT<br>CERTIFICATE NO. |
|-----------------------------|--|---|--|-----------------|---|-------------------------------|------------------|--|--|---|
| NO DE COMPTE<br>ACCOUNT NO. | EMPLACEMENT DE L'IMMEUBLE<br>LOCATION OF PROPERTY<br>NOM ET ADRESSE DU PROPRIETAIRE<br>NAME AND ADDRESS OF OWNER                   | CADASTRE - SUBDIVISION<br>OCCUPATION ET<br>AND DENOMINATION | ENTRETIEN DES<br>TROTTOIRS<br>PDS DE FRONT<br>MAINTENANCE OF<br>SIDEWALKS<br>FEET FRONTAGE | TERRAIN<br>LAND | BATIMENTS<br>ET AUTRES ITEM<br>BUILDINGS<br>AND OTHER ITEMS | VALEUR EXEMPT<br>EXEMPT VALUE |                  |  |  |   |
| 532769                      | COMPTE ANNULE<br>COMPTES ANNULES<br>VOIR CPTES 582768 ET 2770  |   |  |                 |   |                               |                  |  |  |   |
| 532770                      | 8435/37 AVE DE L EPEE<br>EMIL HANZELKA<br>3460 HENRI JULIEN  | 638 P1130<br>P1131<br>C                                     |  | 350             | 13930   |                               | 14280            | 12C  | 14280  |   |
| 532771                      | 8445/47 AVE DE L EPEE<br>JOHN BOLD<br>8445 AVE DE L EPEE   | 638 P1131<br>1132<br>C                                      |  | 350             | 13920   |                               | 14270            | 12C  | 14270  |   |
| 532772                      | 8475<br>LOT AVE DE L EPEE<br>Philippe St Pierre<br>8465 de l'epée<br>EUGENE COTELLESSO TILE CONTRACTOR<br>7761 ST DOMINIQUE        | 638 1133<br>C   |  | 280             | 15850   |                               | 15850<br>280     | 12C  | 15850<br>280   |   |
| 532773                      | 8475<br>LOT AVE DE L EPEE<br>Kiva Malih<br>8475 de l'epée<br>EUGENE COTELLESSO TILE CONTRACTOR<br>7761 ST DOMINIQUE                | 638 1134<br>C   |  | 280             | 15850   |                               | 15850<br>280     | 12C  | 15850<br>280   |   |
| 532774                      | 8485<br>LOT AVE DE L EPEE<br>Peter Kramer<br>Mary Belle his wife car lot<br>EUGENE COTELLESSO TILE CONTRACTOR<br>7761 ST DOMINIQUE | 638 1135<br>C   |  | 280             | 18700   |                               | 18700<br>280     | 12C  | 18700<br>280   |   |
| 532775                      | LOT AVE DE L EPEE<br>EUGENE COTELLESSO TILE CONTRACTOR<br>7761 ST DOMINIQUE  | 638 1136<br>C   |  | 280             |   |                               | 280              | 12C  | 280  |   |

RUE  
STREET

QUARTIER  
WARD

ARRONDISSEMENT ELECTORAL  
ELECTORAL DISTRICT

| NO DE COMPTE<br>ACCOUNT NO. | EMPLACEMENT DE L'IMMEUBLE<br>LOCATION OF PROPERTY                                     | CADASTRE - SUBDIVISION                 | ENTRETIEN DES<br>TROTTOIRS<br>POS DE FRONT   | VALEUR (DOLLARS SEULEMENT) - VALUE (DOLLARS ONLY) |   |                               |                                   | M<br>0<br>0<br>U | VALEUR POUR LA<br>TAKE SCOLAIRE<br>VALUE FOR<br>SCHOOL TAX | NO DE RESOLUTION<br>RESOLUTION NO.<br>NO DE CERTIFICAT<br>CERTIFICATE NO. |
|-----------------------------|---|--|--|---|---|-------------------------------|-----------------------------------|------------------|--|---|
|                             | NOM ET ADRESSE DU PROPRIETAIRE<br>NAME AND ADDRESS OF OWNER                           | OCCUPATION ET<br>AND DENOMINATION      | MAINTENANCE OF<br>SIDEWALKS<br>FEET FRONTAGE | TERRAIN<br>LAND                                   | BATIMENTS<br>ET AUTRES ITEM<br>BUILDINGS<br>AND OTHER ITEMS | VALEUR EXEMPT<br>EXEMPT VALUE | VALEUR IMPOSABLE<br>TAXABLE VALUE |                  |  |   |
| 532776                      | LOT AVE DE L EPEE<br>EUGENE COTELLESSO<br>7761 ST DOMINIQUE                           | 638 <sup>1137</sup><br><del>1138</del> |  |   |   |                               |                                   |                  |  |   |
|                             |   |  | C  |   | 280   |                               | 280                               | 12C              | 280  |   |
| 532777                      | LOT AVE DE L EPEE<br>EUGENE COTELLESSO<br>7761 ST DOMINIQUE                           | 638 1138                               |  |   |   |                               |                                   |                  |  |   |
|                             |   |  | C  |   | 300   |                               | 300                               | 12C              | 300  |   |
| 532871                      | 8406 AVE QUERBES<br>RASTOUL DRUIN<br>8406 AVE QUERBES                                 | 638 1159<br>1158                       |  | 50  | 550   | 9450                          | 10000                             | 11C              | 10000  |   |
|                             |   |  | C  |   |   |                               |                                   |                  |  |   |
| 532972                      | 8394/96 AVE QUERBES<br>CARMEL LAVOIE<br>FLEUR ANGE LAVOIE<br>7546 DE LANAUDIÈRE APT 1 | 638 1157<br>P1156                      |  | 253   | 280   | 16230                         | 16510                             | 11C              | 16510  |   |
|                             |   |  | C  |   |   |                               |                                   |                  |  |   |
| 532973                      | 8386/88 AVE QUERBES<br>ORIGENE LAVOIE<br>7545 DE LANAUDIÈRE APT 1                     | 638 P1156                              |  | 247   | 270   | 16730                         | 17000                             | 11C              | 17000  |   |
|                             |   |  | C  |   |   |                               |                                   |                  |  |   |
| 532874                      | 8378/80 AVE QUERBES<br>ORIGENE LAVOIE<br>7545 DE LANAUDIÈRE APT 1                     | 638 1155                               |  | 25  | 270   | 16730                         | 17000                             | 11C              | 17000  |   |
|                             |   |  | C  |   |   |                               |                                   |                  |  |   |

ROLE SUPPLEMENTAIRE D'EVALUATION DES IMMEUBLES POUR L'EXERCICE FINANCIER COMMENÇANT LE 1ER MAI 1954 - LOI 3-4 ELIZABETH II. CHAPITRE 52  
 SUPPLEMENTARY VALUATION ROLL OF IMMOVABLE PROPERTY FOR THE FISCAL YEAR COMMENCING 1ST. MAY 1954 - ACT 3-4 ELIZABETH II. CHAPTER 52

| NO DE COMPTE<br>ACCOUNT NO. | EMPLACEMENT DE L'IMMEUBLE<br>LOCATION OF PROPERTY                           | CADASTRE - SUBDIVISION | ENTRETIEN DES TROTTOIRS<br>POS DE FRONT<br>MAINTENANCE OF SIDEWALKS<br>FEET FRONTAGE | VALEUR (DOLLARS SEULEMENT) - VALUE (DOLLARS ONLY) |   |                               |                                   | E<br>O<br>O<br>O<br>U | VALEUR POUR LA TAXE SCOLAIRE<br>VALUE FOR SCHOOL TAX | NO DE RESOLUTION<br>RESOLUTION NO.<br>NO DE CERTIFICAT<br>CERTIFICATE NO. |
|-----------------------------|---|------------------------|--|---|---|-------------------------------|-----------------------------------|-----------------------|--|---|
|                             |   |                        |  | TERRAIN<br>LAND                                   | BATIMENTS<br>ET AUTRES ITEM<br>BUILDINGS<br>AND OTHER ITEMS | VALEUR EXEMPT<br>EXEMPT VALUE | VALEUR IMPOSABLE<br>TAXABLE VALUE |                       |  |   |
| 532889                      | 8300 AVE QUERBES<br>521 ANVERS  | 638 P1141<br>1140      |  |   |   |                               |                                   |                       |  |   |
|                             | BERTHA SAULNIERS<br>EPSE S DE B DE<br>PIERRE VILLENEUVE<br>8300 AVE QUERBES | GERANT                 | C 1135   | 400   | 11000   |                               | 11400                             | 11C                   | 11400  |   |
| 532890                      | 8286/80 AVE QUERBES   | 638 1003<br>P1002      |  |   |   |                               |                                   |                       |  |   |
|                             | WILLIAM KREMIN<br>MARY STASHKO<br>HIS WIFE C AS TO P<br>8282 AVE QUERBES    | LABORER                | N 118  | 450   | 23550   |                               | 24000                             | 11N                   | 24000  |   |
| 532892                      | 8270/72 AVE QUERBES   | 638 P1002<br>P1001     |  |   |   |                               |                                   |                       |  |   |
|                             | JOSEPH FRANCOIS QUELLETTE<br>8270 AVE QUERBES                               | ING C PR               | C 31   | 350   | 13950   |                               | 14300                             | 11C                   | 14300  |   |
| 532893                      | 8262/60 AVE QUERBES   | 638 P1001<br>1000      |  |   |   |                               |                                   |                       |  |   |
|                             | ALEXANDER TIBOLOY<br>8260 AVE QUERBES                                       | GROCER                 | P 31   | 350   | 14950   |                               | 15300                             | 11P                   | 15300  |   |
| 532901                      | <del>8210/14</del> <sup>8214-16</sup> AVE QUERBES                           | 638 992                |  |   |   |                               |                                   |                       |  |   |
|                             | STEPHEN FETT<br>8214 AVE QUERBES  | CABINET MAKER          | C 25   | 270   | 13230   |                               | 13500                             | 11C                   | 13500  |   |

ROLE SUPPLEMENTAIRE D'EVALUATION DES IMMEUBLES POUR L'EXERCICE FINANCIER COMMENÇANT LE 1ER MAI 1954 - LOI 3-4 ELIZABETH II, CHAPITRE 52  
 SUPPLEMENTARY VALUATION ROLL OF IMMOVABLE PROPERTY FOR THE FISCAL YEAR COMMENCING 1ST. MAY 1954 - ACT 3-4 ELIZABETH II, CHAPTER 52

| RUE STREET               | QUARTIER WARD  | ARRONDISSEMENT ELECTORAL ELECTORAL DISTRICT | CADASTRE - SUBDIVISION           |   | VALEUR (DOLLARS SEULEMENT) - VALUE (DOLLARS ONLY) |  |                              |                                | LE D O O U | DE N O M I N A T I O N | VALEUR POUR LA TAXE SCOLAIRE VALUE FOR SCHOOL TAX | NO DE RESOLUTION RESOLUTION NO.  |
|--------------------------|--|---|----------------------------------|---|---|--|------------------------------|--------------------------------|------------|------------------------|---|----------------------------------|
| NO DE COMPTE ACCOUNT NO. | EMPLACEMENT DE L'IMMEUBLE LOCATION OF PROPERTY   |   | OCCUPATION ET / AND DENOMINATION | ENTRETIEN DES TROTTOIRS PDS DE FRONT MAINTENANCE OF SIDEWALKS FEET FRONTAGE | TERRAIN LAND                                      | BATIMENTS ET AUTRES ITEM BUILDINGS AND OTHER ITEMS | VALEUR EXEMPTEE EXEMPT VALUE | VALEUR IMPOSABLE TAXABLE VALUE |            |                        |   | NO DE CERTIFICAT CERTIFICATE NO. |
| 532904                   | 8200/02 AVE QUERBES<br><br>ANNIE STANAWOSKI 1/2<br>WID OF STANLEY MOSEND<br>ROSE MOSEND 1/4<br>STELLA MOSEND 1/4<br>8200 AVE QUERBES                       | 638   | P990<br><br>989                  | C   | 375   | 400  | 15300                        |                                | 15700      | 11C                    | 15700   |                                  |
| 532918                   | LOT AVE QUERBES<br><br>PAUL DES ORMEAUX<br>ANDRE DES ORMEAUX<br>522 BLAIR  | 638   | 974                              | C   | 25  | 270  |                              | 270                            | 11C        | 270                    |   |                                  |
| 532919                   | LOT AVE QUERBES<br><br>PAUL DES ORMEAUX<br>ANDRE DES ORMEAUX<br>522 BLAIR  | 638   | 973<br><br>P972                  | C   | 110   | 350  |                              | 350                            | 11C        | 350                    |   |                                  |
| 532920                   | COMPTE ANNULE<br><br>COMPTE ANNULE<br>VOIR CPT 582919  |   |                                  |   |   |  |                              |                                |            |                        |   |                                  |
| 532936                   | LOT AVE QUERBES<br><br>FLORESTINE LAING<br>EPOUSE S DE B DE<br>VICTOR OUFORT<br>RITA LAING EPSE DE<br>ROBERT E LLOYD<br>GEORGES LAING<br>714 AVE DE L EPEE | 638   | 818                              | C   | 25  | 550  |                              | 550                            | 11C        | 550                    |   |                                  |

| RUE<br>STREET               | QUARTIER<br>WARD   | ARRONDISSEMENT ÉLECTORAL<br>ELECTORAL DISTRICT |  |   |   |                                |                                   |        |        |  |                                   |
|-----------------------------|--|--|--|---|---|--------------------------------|-----------------------------------|--------|--------|--|-----------------------------------|
| NO DE COMPTE<br>ACCOUNT NO. | EMPLACEMENT DE L'IMMEUBLE<br>LOCATION OF PROPERTY  | CADASTRE - SUBDIVISION                         | ENTRETIEN DES<br>TROTTOIRS<br>POS DE FRONT   | VALEUR (DOLLARS SEULEMENT) - VALUE (DOLLARS ONLY) |   |                                |                                   | D<br>U | D<br>U | VALEUR POUR LA<br>TAXE SCOLAIRE<br>VALUE FOR<br>SCHOOL TAX | NO DE RÉOLUTION<br>RESOLUTION NO. |
|                             | NOM ET ADRESSE DU PROPRIÉTAIRE<br>NAME AND ADDRESS OF OWNER  | OCCUPATION ET<br>AND DÉNOMINATION              | MAINTENANCE OF<br>SIDEWALKS<br>FEET FRONTAGE | TERRAIN<br>LAND                                   | BÂTIMENTS<br>ET AUTRES ITEM<br>BUILDINGS<br>AND OTHER ITEMS | VALEUR EXEMPTÉ<br>EXEMPT VALUE | VALEUR IMPOSABLE<br>TAXABLE VALUE |        |        |  |                                   |
| 532950                      | LOT AVE QUERBES<br><br>FLORESTINE LAING<br>EPOUSE S DE B DE<br>VICTOR DUFORT<br>RITA LAING EPSE DE<br>ROBERT E LLOYD<br>GEORGES LAING<br>714 AVE DE L EPEE | 638 804  | C 25   | 550   |   |                                | 550                               | 11C    | 550    |  |                                   |
| 532951                      | LOT AVE QUERBES<br><br>FLORESTINE LAING<br>EPOUSE S DE B DE<br>VICTOR DUFORT<br>RITA LAING EPSE DE<br>ROBERT E LLOYD<br>GEORGES LAING<br>714 AVE DE L EPEE | 638 803  | C 105  | 650   |   |                                | 650                               | 11C    | 650    |  |                                   |
| 532974                      | LOT AVE QUERBES<br><br>MARY LINHART /ALIEN/<br>7746 AVE QUERBES  | 638 642  | C 25   | 550   |   |                                | 550                               | 11C    | 550    |  |                                   |
| 532978                      | 7724/22 AVE QUERBES<br><br>CLARA FARRELL<br>WIFE S AS TO P OF<br>HECTOR DURAND<br>5466 CLANRANALD AVE  | 638 638  | C 25   | 550   | 7950  |                                | 8500                              | 11C    | 8500   |  |                                   |
| 532987                      | LOT AVE QUERBES<br><br>FLORESTINE LAING<br>EPOUSE S DE B DE<br>VICTOR DUFORT<br>RITA LAING EPSE DE<br>ROBERT E LLOYD<br>GEORGES LAING<br>714 AVE DE L EPEE | 638 471  | C 26   | 700   |   |                                | 700                               | 11C    | 700    |  |                                   |
| 532988                      | LOT AVE QUERBES<br><br>FLORESTINE LAING<br>EPOUSE S DE B DE<br>VICTOR DUFORT<br>RITA LAING EPSE DE<br>ROBERT E LLOYD<br>GEORGES LAING<br>714 AVE DE L EPEE | 638 470  | C 26   | 700   |   |                                | 700                               | 11C    | 700    |  |                                   |

ROLE SUPPLEMENTAIRE D'EVALUATION DES IMMEUBLES POUR L'EXERCICE FINANCIER COMMENÇANT LE 1ER MAI 1954 - LOI 3-4 ELIZABETH II, CHAPITRE 52  
 SUPPLEMENTARY VALUATION ROLL OF IMMOVABLE PROPERTY FOR THE FISCAL YEAR COMMENCING 1ST. MAY 1954 - ACT 3-4 ELIZABETH II, CHAPTER 52

| NO DE COMPTE<br>ACCOUNT NO. | EMPLACEMENT DE L'IMMEUBLE<br>LOCATION OF PROPERTY           | CADASTRE - SUBDIVISION            |   | ENTRETIEN DES<br>TROTTOIRS<br>PDS DE FRONT | VALEUR (DOLLARS SEULEMENT) - VALUE (DOLLARS ONLY)           |                               |                                   |    | S<br>I<br>D<br>E<br>V<br>A<br>L<br>U<br>E | E<br>D<br>O<br>C<br>U<br>M<br>E<br>N<br>T<br>A<br>T<br>I<br>O<br>N | VALEUR POUR LA<br>TAXE SCOLAIRE<br>VALUE FOR<br>SCHOOL TAX | NO DE RESOLUTION<br>RESOLUTION NO.<br><br>NO DE CERTIFICAT<br>CERTIFICATE NO. |
|-----------------------------|---|-----------------------------------|---|--|---|-------------------------------|-----------------------------------|----|---|--|--|---|
|                             | NOM ET ADRESSE DU PROPRIETAIRE<br>NAME AND ADDRESS OF OWNER | OCCUPATION ET<br>AND DENOMINATION | MANTENANCE OF<br>SIDEWALKS<br>FEET FRONTAGE | TERRAIN<br>LAND                            | BATIMENTS<br>ET AUTRES ITEX<br>BUILDINGS<br>AND OTHER ITEMS | VALEUR EXEMPT<br>EXEMPT VALUE | VALEUR IMPOSABLE<br>TAXABLE VALUE |    |   |  |  |   |
| 532989                      | 7620 AVE QUERBES  | 638 469                           |   |  |   |                               |                                   |    |   |  |  |   |
|                             |   | 468                               |   |  |   |                               |                                   |    |   |  |  |   |
|                             | MAX SCHAFFER  | MUSICIAN                          | 52  | 1400                                       | 40400   |                               | 41800                             | 11 |   | 41800  |  |   |
|                             | <del>4552 HUTCHISON</del>                                   |                                   |   |  |   |                               |                                   |    |   |  |  |   |
|                             | 5160 Rosedale   |                                   |   |  |   |                               |                                   |    |   |  |  |   |
| 582990 -                    | Annulé - Voir 582989  |                                   |   |  |   |                               |                                   |    |   |  |  |   |
|                             |   |                                   |   |  | 34890   | 616200                        |                                   |    |   | 651090   |  |   |
|                             |   |                                   |   |  | 34890   | 616200                        |                                   |    |   | 651090   |  |   |

1738

| RUE<br>STREET | QUARTIER<br>WARD | ARRONDISSEMENT ÉLECTORAL<br>ELECTORAL DISTRICT | NO DE COMPTE<br>ACCOUNT NO. | EMPLACEMENT DE L'IMMEUBLE<br>LOCATION OF PROPERTY           | CADASTRE - SUBDIVISION            | ENTRETIEN DES<br>TROTTOIRS<br>PDS DE FRONT   | VALEUR (DOLLARS SEULEMENT) - VALUE (DOLLARS ONLY) | PROFONDEUR<br>PROFUNDITY                                    | M<br>O<br>O<br>U               | DÉSIGNATION                       | VALEUR POUR LA<br>TAXE SCOLAIRE<br>VALUE FOR<br>SCHOOL TAX | NO DE RÉOLUTION<br>RESOLUTION NO. |
|---------------|------------------|--|-----------------------------|---|-----------------------------------|--|---|---|--------------------------------|-----------------------------------|--|-----------------------------------|
|               |                  |  |                             | NOM ET ADRESSE DU PROPRIÉTAIRE<br>NAME AND ADDRESS OF OWNER | OCCUPATION ET<br>AND DÉNOMINATION | MAINTENANCE OF<br>SIDEWALKS<br>FEET FRONTAGE | TERRAIN<br>LAND                                   | BÂTIMENTS<br>ET AUTRES ITEM<br>BUILDINGS<br>AND OTHER ITEMS | VALEUR EXEMPTÉ<br>EXEMPT VALUE | VALEUR IMPOSABLE<br>TAXABLE VALUE |  |                                   |
|               |                  |  | 533007                      | 7490/86 AVE QUERBES   | 638 450<br>449                    |  | 1350  | 13150   |                                | 14500                             | 11C  | 14500                             |
|               |                  |  |                             | J A TURCOTTE<br>7490 AVE QUERBES                            | INGENIEUR<br>MECANICIEN           | 50   |   |   |                                |                                   |  |                                   |

SUPPLEMENTARY VALUATION ROLL OF IMMOVABLE PROPERTY FOR THE FISCAL YEAR COMMENCING 1ST MAY 1954 - ACT 3-4 ELIZABETH II, CHAPTER 52

| RUE<br>STREET               | QUARTIER<br>WARD  | ARRONDISSEMENT ÉLECTORAL<br>ELECTORAL DISTRICT | ENTRETIEN DES<br>TROTTOIRS<br>POS. DE FRONT |  | VALEUR (DOLLARS SEULEMENT) - VALUE (DOLLARS ONLY) |   |                                | PROPORTION<br>SIDEWALKS | DÉNOMINATION | VALEUR POUR LA<br>TAXE SCOLAIRE<br>VALUE FOR<br>SCHOOL TAX | NO DE RÉOLUTION<br>RESOLUTION NO.<br>NO DE CERTIFICAT<br>CERTIFICATE NO. |
|-----------------------------|---|--|---|--|---|---|--------------------------------|-------------------------|--------------|--|--|
| NO DE COMPTE<br>ACCOUNT NO. | EMPLACEMENT DE L'IMMEUBLE<br>LOCATION OF PROPERTY   | CADASTRE - SUBDIVISION                         | OCCUPATION ET<br>DÉNOMINATION               | MAINTENANCE OF<br>SIDEWALKS<br>FEET FRONTAGE | TERRAIN<br>LAND                                   | BÂTIMENTS<br>ET AUTRES ITEX<br>BUILDINGS<br>AND OTHER ITEMS | VALEUR EXEMPTÉ<br>EXEMPT VALUE |                         |              |  |  |
| 533009                      | LOT AVE QUÉRBES   | 638 448  |   |  |   |   |                                |                         |              |  |  |
|                             | FLORESTINE LAING<br>EPOUSE S DE B DE<br>VICTOR DUFORT<br>RITA LAING EPSE DE<br>ROBERT E LLOYD<br>GEORGES LAING<br>714 AVE DE L EPEE |  | INDUSTRIEL                                  | C 25   | 700   |   |                                | 700                     | 11C          | 700  |  |
| 533010                      | LOT AVE QUÉRBES   | 638 447  |   |  |   |   |                                |                         |              |  |  |
|                             | FLORESTINE LAING<br>EPOUSE S DE B DE<br>VICTOR DUFORT<br>RITA LAING EPSE DE<br>ROBERT E LLOYD<br>GEORGES LAING<br>714 AVE DE L EPEE |  | INDUSTRIEL                                  | C 25   | 700   |   |                                | 700                     | 11C          | 700  |  |
| 533013                      | LOT AVE QUÉRBES   | 638 444  |   |  |   |   |                                |                         |              |  |  |
|                             | FLORESTINE LAING<br>EPOUSE S DE B DE<br>VICTOR DUFORT<br>RITA LAING EPSE DE<br>ROBERT E LLOYD<br>GEORGES LAING<br>714 AVE DE L EPEE |  | INDUSTRIEL                                  | C 26   | 700   |   |                                | 700                     | 11C          | 700  |  |



ROLE SUPPLEMENTAIRE D'ÉVALUATION DES IMMEUBLES POUR L'EXERCICE FINANCIER COMMENÇANT LE 1ER MAI 1954 - LOI 3-4 ELIZABETH II, CHAPITRE 52  
 SUPPLEMENTARY VALUATION ROLL OF IMMOVABLE PROPERTY FOR THE FISCAL YEAR COMMENCING 1ST. MAY 1954 - ACT 3-4 ELIZABETH II, CHAPTER 52

| RUE STREET | QUARTIER WARD | ARRONDISSEMENT ÉLECTORAL ELECTORAL DISTRICT | NO DE COMPTE ACCOUNT NO. | EMPLACEMENT DE L'IMMEUBLE LOCATION OF PROPERTY   | CADASTRE - SUBDIVISION                     | ENTRETIEN DES TROTTOIRS PDS DE FRONT MAINTENANCE OF SIDEWALKS FEET FRONTAGE | VALEUR (DOLLARS SEULEMENT) - VALUE (DOLLARS ONLY)  |                             | PROFONDEUR DE LA SUBDIVISION DEPTH OF SUBDIVISION | E D O U | V. S. C. | VALEUR POUR LA TAXE SCOLAIRE VALUE FOR SCHOOL TAX | NO DE RÉOLUTION RESOLUTION NO.               |
|------------|---------------|---|--------------------------|--|--|---|--|-----------------------------|---|---------|----------|---|--|
|            |               |   |                          | NOM ET ADRESSE DU PROPRIÉTAIRE NAME AND ADDRESS OF OWNER   | OCCUPATION ET DÉSIGNATION AND DENOMINATION | TERRAIN LAND  | BÂTIMENTS ET AUTRES ICHM BUILDINGS AND OTHER ITEMS | VALEUR EXEMPTÉ EXEMPT VALUE |   |         |          |   |  |
|            |               |   | 533014                   | LOT AVE QUERBES<br>FLORESTINE LAING<br>EPOUSE S DE B DE<br>VICTOR DUFORT<br>RITA LAING EPSE DE<br>ROBERT E LLOYD<br>GEORGES LAING<br>714 AVE DE L EPEE | 638 443                                    | C 26  | 700  |                             |   |         | 11C      | 700   |  |
|            |               |   | 533015                   | LOT AVE QUERBES<br>FLORESTINE LAING<br>EPOUSE S DE B DE<br>VICTOR DUFORT<br>RITA LAING EPSE DE<br>ROBERT E LLOYD<br>GEORGES LAING<br>714 AVE DE L EPEE | 638 442                                    | C 26  | 700  |                             |   |         | 11C      | 700   |  |
|            |               |   | 533016                   | 7420/14 AVE QUERBES<br>IWAN KOSTYK<br>MYCHAJLO KOSTYK<br>1571 ST DOMINIQUE   | 638 441<br>442                             | C 52  | 950  | 6550                        |   |         | 11C      | 7500  |  |
|            |               |   | 533034                   | <i>525 Jean Talon Ouest</i><br>LOT AVE QUERBES<br>ANITA GARBARINO<br>3757 AVE KENT   | 638 319                                    | C 26  | 700  | 86450                       | 86450<br>700                                      |         | 11C      | 700   | 86450<br>700<br>CERT. No. 55/788<br>(2/8/54) |
|            |               |   | 533035                   | LOT AVE QUERBES<br>ANITA GARBARINO<br>3757 AVE KENT  | 638 318<br>317                             | C 132   | 1850   |                             |   |         | 11C      | 1850  |  |

1741

ROLE SUPPLEMENTAIRE D'EVALUATION DES IMMEUBLES POUR L'EXERCICE FINANCIER COMMENÇANT LE 1ER MAI 1954 - LOI 3-4 ELIZABETH II, CHAPITRE 52  
 SUPPLEMENTARY VALUATION ROLL OF IMMOVABLE PROPERTY FOR THE FISCAL YEAR COMMENCING 1ST. MAY 1954 - ACT 3-4 ELIZABETH II, CHAPTER 52

| RUE STREET               | QUARTIER WARD   | ARRONDISSEMENT ELECTORAL ELECTORAL DISTRICT | ENTRETIEN DES Trottoirs POS. DE FRONT |  | VALEUR (DOLLARS SEULEMENT) - VALUE (DOLLARS ONLY) |  |                            |                                | W D O C | L D E M I N A T I O N | VALEUR POUR LA TAXE SCOLAIRE VALUE FOR SCHOOL TAX | NO DE RESOLUTION RESOLUTION NO. |
|--------------------------|---|---|---------------------------------------|--|---|--|----------------------------|--------------------------------|---------|-----------------------|---|---------------------------------|
| NO DE COMPTE ACCOUNT NO. | EMPLACEMENT DE L'IMMEUBLE LOCATION OF PROPERTY  | CADASTRE - SUBDIVISION                      | OCCUPATION ET / AND DENOMINATION      | MAINTENANCE OF SIDEWALKS FEET FRONTAGE | TERRAIN LAND                                      | B AT I M E N T S ET AUTRES I T E M B U I L D I N G S AND OTHER I T E M S | VALEUR EXEMPT EXEMPT VALUE | VALEUR IMPOSABLE TAXABLE VALUE |         |                       |   |                                 |
| 533036                   | 520/26 JEAN TALON OUEST   | 638 P127<br>P167<br>166                     | FURRIER                               | 1105                                   | 1950  | 18100  |                            | 20050                          | 11J     |                       | 20050   |                                 |
|                          | JOSEPH BERCUSSON<br>841 WILDER AVE OUTREMONT  |   |                                       |  |   |  |                            |                                |         |                       |   |                                 |
| 533040                   | 7108/06 QUERBES AVE   | 638 162                                     |                                       | 25                                     | 550   | 3550   |                            | 4100                           | 11C     |                       | 4100  |                                 |
|                          | ARCHANGELA MARRA VVE DE<br>ANTONIO SABINO<br>7108 QUERBES AVE   |   |                                       |  |   |  |                            |                                |         |                       |   |                                 |
| 533041                   | LOT AVE QUERBES   | 638 161                                     |                                       | 25                                     | 550   |  |                            | 550                            | 11C     |                       | 550   |                                 |
|                          | PHILIAS QUELLETTE<br>225 MC DOUGALL   |   | COUVREUR                              |  |   |  |                            |                                |         |                       |   |                                 |
| 533042                   | LOT AVE QUERBES   | 638 160                                     |                                       | 25                                     | 550   |  |                            | 550                            | 11C     |                       | 550   |                                 |
|                          | PHILIAS QUELLETTE<br>225 MC DOUGALL   |   | COUVREUR                              |  |   |  |                            |                                |         |                       |   |                                 |
| 533051                   | 7020 AVE QUERBES  | 638 1468                                    |                                       | 404                                    | 900   | 14700  |                            | 15600                          | 11C     |                       | 15600   |                                 |
|                          | ANTONIO BATTISTA 379<br>7020 QUERBES<br>JENNY BATTISTA 279<br>LINA BATTISTA 279<br>ARMANDO BATTISTA 279 |   | CNR EMP                               |  |   |  |                            |                                |         |                       |   |                                 |
| 533056                   | 7014/10 AVE QUERBES   | 638 146                                     |                                       | 25                                     | 550   | 11350  |                            | 11900                          | 11C     |                       | 11900   |                                 |
|                          | GAETAN LEGAULT<br>AGATHE LEGAULT<br>MICHELINE LEGAULT LEGRIS<br><br>A/S DONAT VIEN<br>HULL P Q          |   |                                       |  |   |  |                            |                                |         |                       |   |                                 |

SUPPLEMENTARY VALUATION ROLL OF IMMOVABLE PROPERTY FOR THE FISCAL YEAR COMMENCING 1ST. MAY 1954 - ACT 3-4 ELIZABETH II, CHAPTER 52

RUE  
STREET

QUARTIER  
WARD

ARRONDISSEMENT ELECTORAL  
ELECTORAL DISTRICT

| NO DE COMPTE<br>ACCOUNT NO. | EMPLACEMENT DE L'IMMEUBLE<br>LOCATION OF PROPERTY   | CADASTRE . SUBDIVISION            | ENTRETIEN DES<br>TROTTOIRS<br>PDS DE FRONT   | VALEUR (DOLLARS SEULEMENT) - VALUE (DOLLARS ONLY) |   |                               |                                   | E<br>D<br>O<br>O<br>U<br>D<br>E<br>N<br>O<br>M<br>I<br>N<br>A<br>T<br>I<br>O<br>N | VALEUR POUR LA<br>TAXE SCOLAIRE<br>VALUE FOR<br>SCHOOL TAX | NO DE RESOLUTION<br>RESOLUTION NO. |
|-----------------------------|---|-----------------------------------|--|---|---|-------------------------------|-----------------------------------|---|--|------------------------------------|
|                             | NOM ET ADRESSE DU PROPRIETAIRE<br>NAME AND ADDRESS OF OWNER   | OCCUPATION ET<br>AND DENOMINATION | MAINTENANCE OF<br>SIDEWALKS<br>FEET FRONTAGE | TERRAIN<br>LAND                                   | BATIMENTS<br>ET AUTRES ITEM<br>BUILDINGS<br>AND OTHER ITEMS | VALEUR EXEMPT<br>EXEMPT VALUE | VALEUR IMPOSABLE<br>TAXABLE VALUE |   |  |                                    |
| 533057                      | LOT AVE QUERBES<br><br>GAETAN LEGAULT<br>AGATHE LEGAULT<br>MICHELINE LEGAULT LEGRIS<br><br>A/S DONAT VIEN<br>HULL P Q | 638 145                           | C 25   | 550   |   |                               | 550                               | 11C   | 550  |                                    |
| 533058                      | 6994/98 AVE QUERBES<br><br>JEREMIE PAIEMENT<br>ST VINCENT DE PAUL QUE<br><br>A/S HENRI CHAREST<br>675 AVE STUART      | 638 144                           | C 25   | 550   | 12950   |                               | 13500                             | 11C   | 13500  |                                    |
| 533059                      | 6992/88 AVE QUERBES<br><br>HENRI CHAREST<br>675 AVE STUART OUTREMONT  | 638 143                           | C 25   | 550   | 12750   |                               | 13300                             | 11C   | 13300  |                                    |
| 533060                      | 6986/82 AVE QUERBES<br><br>HENRI CHAREST<br>675 AVE STUART OUTREMONT  | 638 142                           | C 25   | 550   | 12950   |                               | 13500                             | 11C   | 13500  |                                    |
| 533061                      | LOT AVE QUERBES<br><br>WADISLAV NEJEDLY<br>8765 PARK AVE  | 638 141<br>P140                   | N 30   | 700   |   |                               | 700                               | 11N   | 700  |                                    |
| 583062                      | 6972-70 Ave Querbes<br><br>Pasquale Musco<br>6990 Querbes   | 638 P140<br>P139                  | C 27 7                                       | 650   | 9250  |                               | 9900                              | 11C   | 9900   |                                    |

SUPPLEMENTARY VALUATION ROLL OF IMMOVABLE PROPERTY FOR THE FISCAL YEAR COMMENCING 1ST. MAY 1954 - ACT 3-4 ELIZABETH II. CHAPITRE 52

| RUE STREET | QUARTIER WARD | ARRONDISSEMENT ÉLECTORAL ELECTORAL DISTRICT | NO DE COMPTE ACCOUNT NO. | EMPLACEMENT DE L'IMMEUBLE LOCATION OF PROPERTY   | CADASTRE - SUBDIVISION           | ENTRETIEN DES Trottoirs POS DE FRONT MAINTENANCE OF SIDEWALKS FEET FRONTAGE | VALEUR (DOLLARS SEULEMENT) - VALUE (DOLLARS ONLY)   |                             | M O U  | VALEUR POUR LA TAXE SCOLAIRE VALUE FOR SCHOOL TAX | NO DE RÉSOLUTION RESOLUTION NO.           |
|------------|---------------|---|--------------------------|--|----------------------------------|---|---|-----------------------------|--------|---|---|
|            |               |   |                          | NOM ET ADRESSE DU PROPRIÉTAIRE NAME AND ADDRESS OF OWNER   | OCCUPATION ET / AND DENOMINATION | TERRAIN LAND  | B ATIMENTS ET AUTRES ITEM BUILDINGS AND OTHER ITEMS | VALEUR EXEMPTÉ EXEMPT VALUE |        |   |   |
|            |               |   | 533063                   | 6966/64 AVE QUERBES  | 638 P139<br>P138                 | C 27  | 600   | 9400                        | 10000  | 11C   | 10000                                     |
|            |               |   | 583067                   | MARIA CORSO WIFE OF PASQUALE MUSCO<br>1219 ST URBAIN APT 15<br><i>Voir Apres # 583094.</i>   |                                  |   |   |                             |        |   |   |
|            |               |   | 533071                   | 6924/20 AVE QUERBES  | 638 131                          | C 25  | 550   | 16450                       | 17000  | 11C   | 17000                                     |
|            |               |   |                          | GEORGES SAMSON 1/2<br>6916 AVE QUERBES<br>ROBERT SAMSON 1/12<br>ANDRE SAMSON 1/12<br>LOUIS GEORGES SAMSON 1/12<br>FLORENT SAMSON 1/12<br>CLEMENT SAMSON 1/12<br>LOUISE SAMSON 1/12 | INDUSTRIEL                       |   |   |                             |        |   |   |
|            |               |   | 533072                   | 6918/14 AVE QUERBES  | 638 130                          | C 25  | 600   | 7400                        | 8000   | 11C   | 8000                                      |
|            |               |   |                          | GEORGES SAMSON 1/2<br>6916 AVE QUERBES<br>ROBERT SAMSON 1/12<br>ANDRE SAMSON 1/12<br>LOUIS GEORGES SAMSON 1/12<br>FLORENT SAMSON 1/12<br>CLEMENT SAMSON 1/12<br>LOUISE SAMSON 1/12 | INDUSTRIEL                       |   |   |                             |        |   |   |
|            |               |   | 533086                   | 6971/73 AVE QUERBES  | 638 P179<br>P180                 | J 27  | 600   | 9400                        | 10000  | 11J   | 10000                                     |
|            |               |   |                          | BRUCHA EPELBAUM<br>WIFE S AS TO P OF<br>SAM TENEER ITANZER<br>6971 AVE QUERBES   |                                  |   |   |                             |        |   |   |
|            |               |   | 533094                   | 7017 AVE QUERBES   | 638 188                          | C 25  | 550   | 2350                        | 2900   | 11C   | 2900                                      |
|            |               |   | 583067                   | JOSEPH LUKIANCZUK<br>7017 AVE QUERBES<br><i>6948-46 Ave Querbes</i>  | 638 P136<br>P135                 |   |   |                             |        |   |   |
|            |               |   |                          | <i>Sily Pap<br/>wife s. as to p. of<br/>May Cohen<br/>6946 Querbes</i>   | <i>Upholsterer</i>               | 27  | 600   | 9400                        | 10.000 | 11C   | 10.000<br><i>Act. 12-13<br/>(17-6-57)</i> |

SUPPLEMENTARY VALUATION ROLL OF IMMOVABLE PROPERTY FOR THE FISCAL YEAR COMMENCING 1ST. MAY 1954 - ACT 3-4 ELIZABETH II, CHAPTER 52

| RUE<br>STREET               | QUARTIER<br>WARD  | ARRONDISSEMENT ÉLECTORAL<br>ELECTORAL DISTRICT | CADASTRE - SUBDIVISION            |  | VALEUR (DOLLARS SEULEMENT) - VALUE (DOLLARS ONLY) |   |                                |                                   | W<br>D<br>O<br>U | VALEUR POUR LA<br>TAXE SCOLAIRE<br>VALUE FOR<br>SCHOOL TAX | NO DE RÉSOLUTION<br>RESOLUTION NO.  |
|-----------------------------|---|--|-----------------------------------|--|---|---|--------------------------------|-----------------------------------|------------------|--|-------------------------------------|
| NO DE COMPTE<br>ACCOUNT NO. | EMPLACEMENT DE L'IMMEUBLE<br>LOCATION OF PROPERTY   |  | OCCUPATION ET<br>AND DÉNOMINATION | MUTATION DES<br>TROTTOIRS<br>POUR DE FRONT<br>MAINTENANCE OF<br>SIDEWALKS<br>FEET FRONTAGE | TERRAIN<br>LAND                                   | BÂTIMENTS<br>ET AUTRES ITEM<br>BUILDINGS<br>AND OTHER ITEMS | VALEUR EXEMPTÉ<br>EXEMPT VALUE | VALEUR IMPOSABLE<br>TAXABLE VALUE |                  |  | NO DE CERTIFICAT<br>CERTIFICATE NO. |
| 533095                      | LOT AVE QUERBES<br><br>JOSEPH LUKIANCZUK<br>7017 AVE QUERBES  | 638 189  |                                   | C 25   | 550   |   |                                | 550                               | 11C              | 550  |                                     |
| 533110                      | 7117/21 AVE QUERBES<br><br>FERREOLA STE MARIE WID OF<br>AUGUSTE ARNOLD STRUB<br>1814 SHERBROOKE W APT 3                                       | 638 204  |                                   | C 25   | 550   | 6250  |                                | 6800                              | 11C              | 6800   |                                     |
| 533112                      | 7129/37 AVE QUERBES<br>478/468 JEAN TALON OUEST<br><br>MORDKA FRAJMAN 7/10<br>GEDALE SCHNEIDER 3/20<br>HIRSCH SCHNEIDER 3/20<br>5135 PARK AVE | 638 P206<br>207<br>P208                        |                                   | J 132  | 6200  | 22800   |                                | 29000                             | 11J              | 29000  |                                     |
| 533116                      | 7237/39 AVE QUERBES<br><br>MOSES CHAIT<br>SOLLY CHAIT<br>7239 QUERBES AVE   | 638 342  |                                   | J 25   | 550   | 5950  |                                | 6500                              | 11J              | 6500   |                                     |
| 533122                      | 7271 AVE QUERBES<br><br>GABRIEL JARRY<br>7271 AVE QUERBES   | 638 348  |                                   | C 25   | 550   | 20950   |                                | 21500                             | 11C              | 21500  |                                     |
| 533123                      | 7275 AVE QUERBES<br><br>FRANCE JARRY<br>6630 AVE CH COLOMB  | 638 349  |                                   | C 25   | 550   | 19050   |                                | 19600                             | 11C              | 19600  |                                     |

ROLE SUPPLEMENTAIRE D'ÉVALUATION DES IMMEUBLES POUR L'EXERCICE FINANCIER COMMENÇANT LE 1<sup>ER</sup> MAI 1954 - LOI 3-4 ELIZABETH II, CHAPITRE 52  
 SUPPLEMENTARY VALUATION ROLL OF IMMOVABLE PROPERTY FOR THE FISCAL YEAR COMMENCING 1ST. MAY 1954 - ACT 3-4 ELIZABETH II, CHAPTER 52

| RUE<br>STREET | QUARTIER<br>WARD | ARRONDISSEMENT ÉLECTORAL<br>ELECTORAL DISTRICT | NO DE COMPTE<br>ACCOUNT NO. | EMPLACEMENT DE L'IMMEUBLE<br>LOCATION OF PROPERTY   | CADASTRE - SUBDIVISION        | ENTRETIEN DES<br>TROTTOIRS<br>POS DE FRONT  | VALEUR (DOLLARS SEULEMENT) - VALUE (DOLLARS ONLY) |  |                                |                                   | TERRETTORIUM<br>SIDING | E<br>O<br>O<br>U | DÉTERMINATION | VALEUR POUR LA<br>TAXE SCOLAIRE<br>VALUE FOR<br>SCHOOL TAX | NO DE RÉOLUTION<br>RESOLUTION NO. |
|---------------|------------------|--|-----------------------------|---|-------------------------------|---|---|--|--------------------------------|-----------------------------------|------------------------|------------------|---------------|--|-----------------------------------|
|               |                  |  |                             | NOM ET ADRESSE DU PROPRIÉTAIRE<br>NAME AND ADDRESS OF OWNER   | OCCUPATION ET<br>DÉNOMINATION | MANTENANCE OF<br>SIDEWALKS<br>FEET FRONTAGE | TERRAIN<br>LAND                                   | BÂTIMENTS<br>ET AUTRES ITERS<br>BUILDINGS<br>AND OTHER ITEMS | VALEUR EXEMPTÉ<br>EXEMPT VALUE | VALEUR IMPOSABLE<br>TAXABLE VALUE |                        |                  |               | NO DE CERTIFICAT<br>CERTIFICATE NO.                        |                                   |
| 533128        | LOT AVE QUERBES  | 638 477  |                             | FLORESTINE LAING<br>EPOUSE S DE B DE<br>VICTOR DUFORT<br>RITA LAING EPSE DE<br>ROBERT E LLOYD<br>GEORGES LAING<br>714 AVE DE L EPEE | INDUSTRIEL                    | C 106                                       | 1300  |  |                                | 1300                              |                        | 11C              | 1300          |  |                                   |
| 533129        | LOT AVE QUERBES  | 638 478  |                             | FLORESTINE LAING<br>EPOUSE S DE B DE<br>VICTOR DUFORT<br>RITA LAING EPSE DE<br>ROBERT E LLOYD<br>GEORGES LAING<br>714 AVE DE L EPEE | INDUSTRIEL                    | C 26  | 900   |  |                                | 900                               |                        | 11C              | 900           |  |                                   |
| 533130        | LOT AVE QUERBES  | 638 479  |                             | FLORESTINE LAING<br>EPOUSE S DE B DE<br>VICTOR DUFORT<br>RITA LAING EPSE DE<br>ROBERT E LLOYD<br>GEORGES LAING<br>714 AVE DE L EPEE | INDUSTRIEL                    | C 26  | 700   |  |                                | 700                               |                        | 11C              | 700           |  |                                   |
| 533133        | LOT AVE QUERBES  | 638 482  |                             | FLORESTINE LAING<br>EPOUSE S DE B DE<br>VICTOR DUFORT<br>RITA LAING EPSE DE<br>ROBERT E LLOYD<br>GEORGES LAING<br>714 AVE DE L EPEE | INDUSTRIEL                    | C 26  | 700   |  |                                | 700                               |                        | 11C              | 700           |  |                                   |

ROLE SUPPLEMENTAIRE D'ÉVALUATION DES IMMEUBLES POUR L'EXERCICE FINANCIER COMMENÇANT LE 1ER MAI 1954 - LOI 3-4 ELIZABETH II, CHAPITRE 52  
 SUPPLEMENTARY VALUATION ROLL OF IMMOVABLE PROPERTY FOR THE FISCAL YEAR COMMENCING 1ST. MAY 1954 - ACT 3-4 ELIZABETH II, CHAPTER 52

| NO DE COMPTE<br>ACCOUNT NO. | EMPLACEMENT DE L'IMMEUBLE<br>LOCATION OF PROPERTY  | CADASTRE - SUBDIVISION                        | ENTRETIEN DES<br>TROTTOIRS<br>POS DE FRONT<br>MAINTENANCE OF<br>SIDEWALKS<br>FEET FRONTAGE | VALEUR (DOLLARS SEULEMENT) - VALUE (DOLLARS ONLY) |   | VALEUR EXEMPTÉ<br>EXEMPT VALUE | VALEUR IMPOSABLE<br>TAXABLE VALUE | S<br>U<br>B<br>D<br>I<br>V<br>I<br>S<br>I<br>O<br>N<br>C<br>O<br>D<br>E<br>D<br>E<br>N<br>O<br>M<br>I<br>N<br>A<br>T<br>I<br>O<br>N | VALEUR POUR LA<br>TAXE SCOLAIRE<br>VALUE FOR<br>SCHOOL TAX | NO DE RÉSOLUTION<br>RESOLUTION NO.<br>NO DE CERTIFICAT<br>CERTIFICATE NO. |
|-----------------------------|--|---|--|---|---|--------------------------------|-----------------------------------|---|--|---|
|                             |  |   |  | TERRAIN<br>LAND                                   | BÂTIMENTS<br>ET AUTRES ITEM<br>BUILDINGS<br>AND OTHER ITEMS |                                |                                   |   |  |   |
| 583134                      | LOT AVE QUERBES<br><br>FLORESTINE LAING<br>EPOUSE S DE B DE<br>VICTOR DUFORT<br>RITA LAING EPSE DE<br>ROBERT E LLOYD<br>GEORGES LAING<br>714 AVE DE L EPEE     | 638 483<br><br><br><br><br><br><br>INDUSTRIEL | C 26   | 700   |   |                                | 700                               | 11C   | 700  |   |
| 583166                      | 7715/17 AVE QUERBES<br><br>STEVE GRACZA<br>7715 AVE QUERBES  | 638 668<br><br><br><br><br><br>FARMER         | C 50   | 1250  | 13550   |                                | 14800                             | 11C   | 14800  |   |
| 583167                      | <i>Annulé - Voir 583166</i>  |   |  |   |   |                                |                                   |   |  |   |
| 583175                      | LOT AVE QUERBES<br><br>FLORESTINE LAING<br>EPOUSE S DE B DE<br>VICTOR DUFORT<br>RITA LAING EPSE DE<br>ROBERT E LLOYD<br>GEORGES LAING<br>714 AVE DE L EPEE     | 638 677<br><br><br><br><br><br><br>INDUSTRIEL | C 25   | 550   |   |                                | 550                               | 11C   | 550  |   |
| 583176                      | 7755/59 AVE QUERBES<br><br>JULIETTE PRUD HOMME VVE DE<br>ALPHONSE CARDINAL<br>2279 RUE HARVARD   | 638 678<br><br><br><br><br><br><br>INDUSTRIEL | C 25   | 550   | 7450  |                                | 8000                              | 11C   | 8000   |   |
| 583177                      | 7761/65 AVE QUERBES<br><br>FLORESTINE LAING<br>EPOUSE S DE B DE<br>VICTOR DUFORT<br>RITA LAING EPSE DE<br>ROBERT E LLOYD<br>GEORGES LAING<br>714 AVE DE L EPEE | 638 679<br><br><br><br><br><br><br>INDUSTRIEL | C 25   | 550   | 9950  |                                | 10500                             | 11C   | 10500  |   |

1717

ROLE SUPPLEMENTAIRE D'ÉVALUATION DES IMMEUBLES POUR L'EXERCICE FINANCIER COMMENÇANT LE 1ER MAI 1954 - LOI 3-4 ELIZABETH II, CHAPITRE 52  
 SUPPLEMENTARY VALUATION ROLL OF IMMOVABLE PROPERTY FOR THE FISCAL YEAR COMMENCING 1ST. MAY 1954 - ACT 3-4 ELIZABETH II, CHAPTER 52

| RUE<br>STREET               | QUARTIER<br>WARD  | ARRONDISSEMENT ÉLECTORAL<br>ELECTORAL DISTRICT | ENTRETIEN DES<br>TROTTOIRS<br>POS. DE FRONT |  | VALEUR (DOLLARS SEULEMENT) - VALUE (DOLLARS ONLY) |   |                                |                                   | M<br>O<br>O<br>U | NO<br>DE<br>RÉSOLUTION<br>RESOLUTION NO. |
|-----------------------------|---|--|---|--|---|---|--------------------------------|-----------------------------------|------------------|--|
| NO DE COMPTE<br>ACCOUNT NO. | EMPLACEMENT DE L'IMMEUBLE<br>LOCATION OF PROPERTY   | CADASTRE - SUBDIVISION                         | OCCUPATION ET<br>DÉNOMINATION               | MAINTENANCE OF<br>SIDEWALKS<br>FEET FRONTAGE | TERRAIN<br>LAND                                   | BÂTIMENTS<br>ET AUTRES ÎTÊM<br>BUILDINGS<br>AND OTHER ITEMS | VALEUR EXEMPTÉ<br>EXEMPT VALUE | VALEUR IMPOSABLE<br>TAXABLE VALUE |                  |  |
| 533178                      | 7767/71 AVE QUERBES   | 638 680  |   |  |   |   |                                |                                   |                  |  |
|                             | FLORESTINE LAING<br>EPOUSE S DE B DE<br>VICTOR DUFORT<br>RITA LAING EPSE DE<br>ROBERT E LLOYD<br>GEORGES LAING<br>714 AVE DE L EPEE | INDUSTRIEL                                     | C   | 25   | 550   | 9950  |                                | 10500                             | 11C              | 10500                                    |
| 533179                      | 7773/77 AVE QUERBES   | 638 681  |   |  |   |   |                                |                                   |                  |  |
|                             | FLORESTINE LAING<br>EPOUSE S DE B DE<br>VICTOR DUFORT<br>RITA LAING EPSE DE<br>ROBERT E LLOYD<br>GEORGES LAING<br>714 AVE DE L EPEE | INDUSTRIEL                                     | C   | 25   | 550   | 9950  |                                | 10500                             | 11C              | 10500                                    |
| 533180                      | 7779/83 AVE QUERBES   | 638 682  |   |  |   |   |                                |                                   |                  |  |
|                             | FLORESTINE LAING<br>EPOUSE S DE B DE<br>VICTOR DUFORT<br>RITA LAING EPSE DE<br>ROBERT E LLOYD<br>GEORGES LAING<br>714 AVE DE L EPEE | INDUSTRIEL                                     | C   | 25   | 550   | 9950  |                                | 10500                             | 11C              | 10500                                    |
| 533181                      | LOT AVE QUERBES   | 638 683  |   |  |   |   |                                |                                   |                  |  |
|                             | FLORESTINE LAING<br>EPOUSE S DE B DE<br>VICTOR DUFORT<br>RITA LAING EPSE DE<br>ROBERT E LLOYD<br>GEORGES LAING<br>714 AVE DE L EPEE | INDUSTRIEL                                     | C   | 25   | 550   |   |                                | 550                               | 11C              | 550                                      |



ROLE SUPPLEMENTAIRE D'EVALUATION DES IMMEUBLES POUR L'EXERCICE FINANCIER COMMENÇANT LE 1ER MAI 1954 - LOI 3-4 ELIZABETH II, CHAPITRE 52  
 SUPPLEMENTARY VALUATION ROLL OF IMMOVABLE PROPERTY FOR THE FISCAL YEAR COMMENCING 1ST MAY 1954 - ACT 3-4 ELIZABETH II, CHAPTER 52

| RUE STREET               | QUARTIER WARD  | ARRONDISSEMENT ELECTORAL ELECTORAL DISTRICT | CADASTRE - SUBDIVISION  |              | VALEUR (DOLLARS SEULEMENT) - VALUE (DOLLARS ONLY)  |                              |                                |  | U<br>0<br>0<br>0<br>C | U<br>0<br>0<br>0<br>C | VALEUR POUR LA TAXE SCOLAIRE VALUE FOR SCHOOL TAX | NO DE RESOLUTION RESOLUTION NO.<br>NO DE CERTIFICAT CERTIFICATE NO. |
|--------------------------|--|---|---|--------------|--|------------------------------|--------------------------------|--|-----------------------|-----------------------|---|---|
| NO DE COMPTE ACCOUNT NO. | EMPLACEMENT DE L'IMMEUBLE LOCATION OF PROPERTY<br>NOM ET ADRESSE DU PROPRIETAIRE NAME AND ADDRESS OF OWNER   | OCCUPATION ET / AND DENOMINATION            | ENTRETIEN DES TROTTOIRS PDS DE FRONT MAINTENANCE OF SIDEWALKS FEET FRONTAGE | TERRAIN LAND | BATIMENTS ET AUTRES ITEX BUILDINGS AND OTHER ITEMS | VALEUR EXEMPTEE EXEMPT VALUE | VALEUR IMPOSABLE TAXABLE VALUE |  |                       |                       |   |   |
| 533182                   | LOT AVE QUERBES<br>FLORESTINE LAING<br>EPOUSE S DE B DE<br>VICTOR DUFORT<br>RITA LAING EPSE DE<br>ROBERT E LLOYD<br>GEORGES LAING<br>714 AVE DE L EPEE | 638 684<br>INDUSTRIEL                       | C 25  | 550          |  |                              | 550                            |  | 11C                   | 550                   |   |   |
| 533185                   | 7803/05 AVE QUERBES<br>DANIEL HERBATUK<br>7803 AVE QUERBES   | 638 687<br>VERIFICATEUR                     | C 256   | 600          | 10900  |                              | 11500                          |  | 11C                   | 11500                 |   |   |
| 533197                   | 7905 AVE QUERBES<br>SADIE FREEDMAN<br>WIFE S AS TO P OF<br>MOSES A BROWN<br>3839 MARLOWE   | 638 836<br>837<br>838<br>RETAILER           | J 155   | 1800         | 12200  |                              | 14000                          |  | 11J                   | 14000                 |   |   |
| 533198                   | 7921 AVE DE L EPEE<br>JOHN POMPURA<br>7921 AVE QUERBES   | 638 839<br>840<br>P841<br>JOINER            | C 506   | 1150         | 18350  |                              | 19500                          |  | 11C                   | 19500                 |   |   |
| 535224                   | COMPTE ANNULE<br>COMPTE ANNULE<br>CE COMPTE N EXISTE PLUS  |   |   |              |  |                              |                                |  |                       |                       |   |   |

RUE  
STREET

QUARTIER  
WARD

ARRONDISSEMENT ÉLECTORAL  
ELECTORAL DISTRICT

| NO DE COMPTE<br>ACCOUNT NO. | EMPLACEMENT DE L'IMMEUBLE<br>LOCATION OF PROPERTY  | CADASTRE - SUBDIVISION           |  | ENTRETIEN DES<br>TROTTOIRS<br>POS DE FRONT | VALEUR (DOLLARS SEULEMENT) - VALUE (DOLLARS ONLY)           |                                |                                   |    | M<br>D<br>O<br>U | VALEUR FOUR LA<br>TAXE SCOLAIRE<br>VALUE FOR<br>SCHOOL TAX | NO DE RÉSOLUTION<br>RESOLUTION NO.<br><br>NO DE CERTIFICAT<br>CERTIFICATE NO. |
|-----------------------------|--|----------------------------------|--|--|---|--------------------------------|-----------------------------------|----|------------------|--|---|
|                             | NOM ET ADRESSE DU PROPRIÉTAIRE<br>NAME AND ADDRESS OF OWNER  | OCCUPATION ET<br>AND DÉSIGNATION | MAINTENANCE OF<br>SIDEWALKS<br>FEET FRONTAGE | TERRAIN<br>LAND                            | BÂTIMENTS<br>ET AUTRES ITEM<br>BUILDINGS<br>AND OTHER ITEMS | VALEUR EXEMPTÉ<br>EXEMPT VALUE | VALEUR IMPOSABLE<br>TAXABLE VALUE |    |                  |  |   |
| 583225                      | COMPTE ANNULÉ<br>COMPTE ANNULÉ<br>CE COMPTE N EXISTE PLUS  |                                  |  |  |   |                                |                                   |    |                  |  |   |
| 583226                      | COMPTE ANNULÉ<br>COMPTE ANNULÉ<br>CE COMPTE N EXISTE PLUS  |                                  |  |  |   |                                |                                   |    |                  |  |   |
| 583227                      | COMPTE ANNULÉ<br>COMPTE ANNULÉ<br>CE COMPTE N EXISTE PLUS  |                                  |  |  |   |                                |                                   |    |                  |  |   |
| 583228                      | COMPTE ANNULÉ<br>COMPTE ANNULÉ<br>CE COMPTE N EXISTE PLUS  |                                  |  |  |   |                                |                                   |    |                  |  |   |
| 583229                      | 8115/25 AVE QUERBES<br><br>SARA LOWENTHAL<br>WIFE S AS TO P OF<br>ISAIAK FLEISHMAN<br>7888 CHAMPAGNEUR AVE | 638                              | P1007<br>1008<br>P1009                       | 543  | 600   | 17400                          | 18000                             | 11 | 18000            |  |   |
| 583231                      | 8131/41 AVE QUERBES<br><br>ABE BACKMAN<br>5412 MOUNTAIN SIGHTS   | 638                              | P1009<br>1010<br>1011<br>P1012               | 543  | 600   | 17400                          | 18000                             | 11 | 18000            |  |   |

| RUE STREET               | QUARTIER WARD  | ARRONDISSEMENT ÉLECTORAL ELECTORAL DISTRICT | ENTRETIEN DES TROTTOIRS PDS DE FRONT   |              | VALEUR (DOLLARS SEULEMENT) - VALUE (DOLLARS ONLY)  |                              |                                |                                  | DÉTERMINATION | VALEUR POUR LA TAXE SCOLAIRE VALUE FOR SCHOOL TAX | NO DE RÉOLUTION RESOLUTION NO. |
|--------------------------|--|---|--|--------------|--|------------------------------|--------------------------------|----------------------------------|---------------|---|--------------------------------|
| NO DE COMPTE ACCOUNT NO. | EMPLACEMENT DE L'IMMEUBLE LOCATION OF PROPERTY   | CADASTRE - SUBDIVISION                      | MMAINTENANCE OF SIDEWALK FEET FRONTAGE | TERRAIN LAND | BÂTIMENTS ET AUTRES ITEM BUILDINGS AND OTHER ITEMS | VALEUR EXEMPTÉE EXEMPT VALUE | VALEUR IMPOSABLE TAXABLE VALUE | NO DE CERTIFICAT CERTIFICATE NO. |               |   |                                |
| 533239                   | 8175 AVE QUÉBES<br>ADOLPH AZEMAN<br>ETHEL RITTNER<br>WIFE S AS TO P OF<br>JOSEPH AZEMAN<br>4065 CLARK  | 638 1018<br>NEWSDEALER<br>CLERK             | 25                                     | 270          | 24730  |                              | 25000                          | 11J                              | 25000         |   |                                |
| 533244                   | 8207 AVE QUÉBES<br>SAMUEL NESTER<br>8207 AVE QUÉBES  | 638 P1022<br>1023<br>P1024<br>RETIRED       | 253                                    | 280          | 15730  |                              | 16010                          | 11J                              | 16010         |   |                                |
| 533245                   | 8213/15 AVE QUÉBES<br>SAUL SIRZYK<br>4101 BARCLAY  | 638 P1024                                   | 246                                    | 270          | 7630   |                              | 7900                           | 11J                              | 7900          |   |                                |
| 533250                   | 8233/35 AVE QUÉBES<br>FREDA ZRYL ALIAS FRYDA ZRYL<br>WIFE S ASTO P OF<br>ISSIE GINSBURG<br>ALIAS GINSBERG<br>8233 AVE QUÉBES<br>A/S THE PRUDENTIAL INSCE CO<br>907 ALDRED BLDG PLACE D'ARMES | 638 1029<br>TAILOR                          | 25                                     | 270          | 7630   |                              | 7900                           | 11J                              | 7900          |   |                                |
| 533251                   | 8237/39 AVE QUÉBES<br>IVAN ZELMAN<br>4144 AVE LAVAL  | 638 1030<br>PRESS OPERATOR                  | 25                                     | 270          | 7630   |                              | 7900                           | 11J                              | 7900          |   |                                |
| 533261                   | 8321-23 Ave Querbes<br>George Elek<br>8321 Querbes   | 638 P1176<br>Laboreur                       | 25                                     | 270          | 7530   |                              | 7800                           | 11P                              | 7800          | 1751  |                                |

| RUE<br>STREET               | QUARTIER<br>WARD  | ARRONDISSEMENT ÉLECTORAL<br>ELECTORAL DISTRICT    |  |   |   |                                |                                   |                        |                  |  |  |
|-----------------------------|---|---|--|---|---|--------------------------------|-----------------------------------|------------------------|------------------|--|--|
| NO DE COMPTE<br>ACCOUNT NO. | EMPLACEMENT DE L'IMMEUBLE<br>LOCATION OF PROPERTY   | CADASTRE - SUBDIVISION                            | ENTRETIEN DES<br>"NOTTOIRS"<br>PCH DE FRONT  | VALEUR (DOLLARS SEULEMENT) - VALUE (DOLLARS ONLY) |   |                                |                                   | INDUSTRIE<br>SUBSIDIES | E<br>D<br>O<br>U | VALEUR POUR LA<br>TAXE SCOLAIRE<br>VALUE FOR<br>SCHOOL TAX | NO DE RÉOLUTION<br>RESOLUTION NO.            |
|                             | NOM ET ADRESSE DU PROPRIÉTAIRE<br>NAME AND ADDRESS OF OWNER   | OCCUPATION ET<br>DÉNOMINATION                     | MAINTENANCE OF<br>SIDEWALKS<br>FEET FRONTAGE | TERRAIN<br>LAND                                   | BÂTIMENTS<br>ET AUTRES ÉLÉMENTS<br>BUILDINGS<br>AND OTHER ITEMS | VALEUR EXEMPTÉ<br>EXEMPT VALUE | VALEUR IMPOSABLE<br>TAXABLE VALUE |                        |                  |  |  |
| 583271                      | 8401/03 AVE QUERBES<br><br>MORRIS JULIVER<br>7814 AVE DE L'ÉPÉE   | 638 1190<br><br>PRESSER                           | J 25   | 270   | 7530  |                                | 7800                              |                        | 11J              | 7800   |  |
| 583273                      | 8413/15 AVE QUERBES<br><br>VIRGINIO PALAZZO<br>7263 BORDEAUX  | 638 1192<br><br>JOURNALIER                        | C 25   | 270   | 7530  |                                | 7800                              |                        | 11C              | 7800   |  |
| 583281                      | 8461/63 AVE QUERBES<br><br>ALICE TAM<br>WIFE S AS TO P OF<br>PETER LOUIE<br>4822 AVE HENRI JULIEN<br><br>A/S THE PRUDENTIAL INSCE CO<br>907 ALDRED BLDG PLACE D'ARMES | 638 1200<br><br>RESTAURATEUR                      | J 26   | 280   | 7520  |                                | 7800                              |                        | 11J              | 7800   |  |
| 583283                      | 8473/75 AVE QUERBES<br><br>MARY KOLTZ WIDOW OF<br>LYON SIMON<br>8475 AVE QUERBES  | 638 1202  | J 27   | 350   | 9150  |                                | 9500                              |                        | 11J              | 9500   |  |
| 583346                      | LOT DUROCHER<br><br>EMILE MIRON<br>10140 CHAMBORD   | 638 P1057<br><br>MENUISIER                        | C 225  | 240   |   |                                | 240                               |                        | 11C              | 240  |  |
| 583347                      | 8180/82<br>LOT DUROCHER<br><br>ANTHONY PALOMAR<br>6997 AVE QUERBES  | 638 P1057<br><br>1056<br><br>L'AVEUR DE<br>VITRES | P 275  | 290   | 12130   |                                | 12130<br>290                      |                        | 11P              | 12130<br>290   | 12130<br>290<br>ST. No. 55/5346<br>(1/13/53) |

1752

PROCEDE SUPPLEMENTAIRE D'EVALUATION DES IMMEUBLES POUR L'EXERCICE FINANCIER COMMENCANT LE 1ER MAI 1954 - LOI 3-4 ELIZABETH II. CHAPTER 52  
 SUPPLEMENTARY VALUATION ROLL OF IMMOVABLE PROPERTY FOR THE FISCAL YEAR COMMENCING 1ST. MAY 1954 - ACT 3-4 ELIZABETH II. CHAPTER 52

| RUE STREET               | QUARTIER WARD   | ARRONDISSEMENT ELECTORAL ELECTORAL DISTRICT | ENTRETIEN DES TROTTOIRS PDS DE FRONT MAINTENANCE OF SIDEWALKS FEET FRONTAGE |              | VALEUR (DOLLARS SEULEMENT) - VALUE (DOLLARS ONLY)  |                                 | VALEUR EXEMPTEE VALEUR IMPOSABLE EXEMPT VALUE TAXABLE VALUE |   | NO DE RESOLUTION RESOLUTION NO. |
|--------------------------|---|---|---|--------------|--|---------------------------------|---|---|---------------------------------|
| NO DE COMPTE ACCOUNT NO. | EMPLACEMENT DE L'IMMEUBLE LOCATION OF PROPERTY  | CADASTRE - SUBDIVISION                      | OCCUPATION ET DENOMINATION  | TERRAIN LAND | BATIMENTS ET AUTRES ITEM BUILDINGS AND OTHER ITEMS | NO DE RESOLUTION RESOLUTION NO. | NO DE CERTIFICAT CERTIFICATE NO.                            | VALEUR POUR LA TAXE SCOLAIRE VALUE FOR SCHOOL TAX | NO DE RESOLUTION RESOLUTION NO. |
| 533360                   | 8124/22 DUROCHER<br>ANGEL VILAS<br>4214 ST ANDRE  | 638 1043<br>FOREMAN                         | C 25  | 270          | 7750   | 0000                            | 110   | 8000  |                                 |
| 533365                   | 8042/40 DUROCHER<br>ISABEL MCHUTCHISON GREY<br>WIFE S AS TO P OF<br>WILLIAM IVAN ORR<br>A/S MRS WM IVANDER<br>8040 DUROCHER | 638 893<br>RADIO ENGINEER                   | F 25  | 450          | 9650   | 10100                           | 11P   | 10100   |                                 |
| 533372                   | 7996/98 DUROCHER<br>CHAIM DAVID HYMAN GLIKSMAN<br>CHANNA ANNIE MISCHALOWICZ HIS WIFE<br>4636 ESPLANADE                      | 638 P886                                    | L 248   | 450          | 13650  | 14100                           | 11J   | 14100   |                                 |
| 533373                   | 7994/92 DUROCHER<br>GUISEPPE SALTARELLI<br>ELVIRA VICHI SON EPSE<br>7992 DUROCHER   | 638 P886<br>P885<br>P884<br>RENTIER         | C 255   | 450          | 13650  | 14100                           | 11C   | 14100   |                                 |
| 533374                   | 7986 DUROCHER<br>MOLLY DINGLE<br>EPSE S DE B DE<br>FREDERICK BATTEN<br>7986 DUROCHER  | 638 P884                                    | P 247   | 450          | 3050   | 3500                            | 11P   | 3500  | cut 136-137<br>(17-6-57)        |

ROLE SUPPLEMENTAIRE D'ÉVALUATION DES IMMEUBLES POUR L'EXERCICE FINANCIER COMMENÇANT LE 1<sup>ER</sup> MAI 1954 - LIST 3-4 ELIZABETH II, CHAPTER 52

| RUE<br>STREET               | QUARTIER<br>WARD   | ARRONDISSEMENT ÉLECTORAL<br>ELECTORAL DISTRICT | CADASTRE - SUBDIVISION                       |   | VALEUR (DOLLARS SEULEMENT) - VALUE (DOLLARS ONLY)            |                                   |                                    |   | NO DE RÉSOLUTION<br>RESOLUTION NO. |
|-----------------------------|--|--|--|---|--|-----------------------------------|------------------------------------|---|------------------------------------|
| NO DE COMPTE<br>ACCOUNT NO. | EMPLACEMENT DE L'IMMEUBLE<br>LOCATION OF PROPERTY                                    | NO DE COMPTE<br>ACCOUNT NO.                    | ENTRETIEN DES<br>TROTTOIRS<br>POE DE FRONT   | VALEUR (DOLLARS SEULEMENT) - VALUE (DOLLARS ONLY) | VALEUR EXEMPTÉ<br>EXEMPT VALUE                               | VALEUR IMPOSABLE<br>TAXABLE VALUE | NO DE RÉSOLUTION<br>RESOLUTION NO. | NO DE RÉSOLUTION<br>RESOLUTION NO.          |                                    |
|                             | NOM ET ADRESSE DU PROPRIÉTAIRE<br>NAME AND ADDRESS OF OWNER                          | OCCUPATION ET<br>DÉNOMINATION                  | MAINTENANCE OF<br>SIDEWALKS<br>FEET FRONTAGE | TERRAIN<br>LAND                                   | BÂTIMENTS<br>ET AUTRES ITERS<br>BUILDINGS<br>AND OTHER ITEMS | VALEUR EXEMPTÉ<br>EXEMPT VALUE    | VALEUR IMPOSABLE<br>TAXABLE VALUE  | NO DE RÉSOLUTION<br>RESOLUTION NO.          |                                    |
| 533380                      | 7954/52 DUROCHER   | 638 P879<br>P878                               |  |   |  |                                   |                                    |   |                                    |
|                             | GEORGES LACOMME<br>LIND TESOLIN<br>7954 DUROCHER                                     | OUVRIER<br>MENUISIER                           | C 28   | 500   | 7400   |                                   | 7900                               | 11C 7900                                    |                                    |
| 533383                      | 7936/34 DUROCHER   | 638 P876<br>P875                               |  |   |  |                                   |                                    |   |                                    |
|                             | RICARDO ADONAL<br>7931 DUROCHER  | LABORER  | C 28   | 500   | 7800   |                                   | 8300                               | 11C 8300                                    |                                    |
| 533386                      | 7836/54 DUROCHER   | 638 725<br>P724                                |  |   |  |                                   |                                    |   |                                    |
|                             | JOHN KOTACKA<br>7854 DUROCHER  | BRICKLAYER                                     | F 253  | 450   | 13550  |                                   | 14000                              | 11C 14000<br><i>cert 508E<br/>(12-3-53)</i> |                                    |
| 533389                      | 7846/48 DUROCHER   | 638 P724                                       |  |   |  |                                   |                                    |   |                                    |
|                             | MICHAEL MADDEN<br>7846 DUROCHER<br>KATE LITT WID OF<br>ALBERT EVANS<br>7848 DUROCHER | CARPENTER                                      | C 247  | 450   | 7850   |                                   | 8300                               | 11C 8300                                    |                                    |
| 533414                      | 7568/66 DUROCHER   | 638 547  |  |   |  |                                   |                                    |   |                                    |
|                             | PAUL KUVINKA<br>3959 ST DOMINIQUE  | LABORER  | C 25   | 550   | 9850   |                                   | 10400                              | 11C 10400                                   |                                    |

ROLE SUPPLEMENTAIRE D'ÉVALUATION DES IMMEUBLES POUR L'EXERCICE FINANCIER COMMENÇANT LE 1<sup>ER</sup> MAI 1954 - LOI 3-4 ELIZABETH II, CHAPITRE 52  
 SUPPLEMENTARY VALUATION ROLL OF IMMOVABLE PROPERTY FOR THE FISCAL YEAR COMMENCING 1ST. MAY 1954 - ACT 3-4 ELIZABETH II, CHAPTER 52

| RUE<br>STREET               | QUARTIER<br>WARD  | ARRONDISSEMENT ÉLECTORAL<br>ELECTORAL DISTRICT | ENTRETIEN DES<br>ÉPAVEUX<br>POS. DE FRONT<br>MAINTENANCE OF<br>SIDEWALKS<br>FRONT FRONTAGE | VALEUR (DOLLARS SEULEMENT) - VALUE (DOLLARS ONLY)  |                               |   |   | PARTICULARS<br>REMARKS            | W<br>D<br>O<br>U       | VALEUR POUR LA<br>TAXE SCOLAIRE<br>VALUE FOR<br>SCHOOL TAX | NO DE RÉOLUTION<br>RESOLUTION NO.<br>NO DE CERTIFICAT<br>CERTIFICATE NO. |  |
|-----------------------------|---|--|--|--|-------------------------------|---|---|-----------------------------------|------------------------|--|--|--|
|                             |   |  |  | CADASTRE - SUBDIVISION   | OCCUPATION ET<br>DENOMINATION | TERRAIN<br>LAND   | BÂTIMENTS<br>ET AUTRES ITEM<br>BUILDINGS<br>AND OTHER ITEMS |                                   |                        |  |  | VALEUR EXEMPTÉ<br>EXEMPT VALUE   |
| NO DE COMPTE<br>ACCOUNT NO. | EMPLACEMENT DE L'IMMEUBLE<br>LOCATION OF PROPERTY<br>NOM ET ADRESSE DU PROPRIÉTAIRE<br>NAME AND ADDRESS OF OWNER                                      | CADASTRE - SUBDIVISION                         | OCCUPATION ET<br>DENOMINATION  | ENTRETIEN DES<br>ÉPAVEUX<br>POS. DE FRONT<br>MAINTENANCE OF<br>SIDEWALKS<br>FRONT FRONTAGE | TERRAIN<br>LAND               | BÂTIMENTS<br>ET AUTRES ITEM<br>BUILDINGS<br>AND OTHER ITEMS | VALEUR EXEMPTÉ<br>EXEMPT VALUE                              | VALEUR IMPOSABLE<br>TAXABLE VALUE | PARTICULARS<br>REMARKS | W<br>D<br>O<br>U   | VALEUR POUR LA<br>TAXE SCOLAIRE<br>VALUE FOR<br>SCHOOL TAX               | NO DE RÉOLUTION<br>RESOLUTION NO.<br>NO DE CERTIFICAT<br>CERTIFICATE NO. |
| 533429                      | 7462/60 DUROCHER<br><br>CECILIA SHAW<br>EPSE S DE B DE<br>ALPHONSE MARTIN<br>7460 DUROCHER  | 638 530-1<br>529-2                             | C  | 291  | 650                           | 9150  |   | 9800                              |                        | 11C  | 9800   |  |
| 533439                      | 7280 DUROCHER<br><br>MARTHA LEVINE<br>WIFE S AS TO P OF<br>HYMAN KAMICKIK<br>4904 KENT AVE  | 638 368  | J  | 25   | 550                           | 37930   |   | 38500                             |                        | 11J  | 38500  |  |
| 533440                      | 7270 DUROCHER<br><br>BELLA MENCUK<br>WIFE S AS TO P OF<br>ISAAC BROTT<br>ZELDA BROTT<br>WIFE S AS TO P OF<br>NORMAN TENENSAUM<br>4615 PLAMONDON APT 8 | 638 367  | J  | 25   | 550                           | 37750   |   | 38300                             |                        | 11J  | 38300  |  |
| 533441                      | 7260 DUROCHER<br><br>LAURENT PAINCHAUD<br>564 POWELL  | 638 366  | C  | 25   | 550                           | 37750   |   | 38300                             |                        | 11C  | 38300  |  |
| 533444                      | 7242/40 DUROCHER<br><br>FRANK GOOSMARX<br>222 ST JOSEPH DORVAL  | 638 363<br>362                                 | P  | 50   | 1100                          | 2900  |   | 4000                              |                        | 11P  | 4000   |  |

1755

| NO DE COMPTE<br>ACCOUNT NO. | EMPLACEMENT DE L'IMMEUBLE<br>LOCATION OF PROPERTY  | CADASTRE - SUBDIVISION              | ENTRETIEN DES<br>TROTTOIRS<br>POS DE FRONT   | VALEUR (DOLLARS SEULEMENT) - VALUE (DOLLARS ONLY) |   |                                |                                   | M<br>O<br>O<br>U | VALEUR POUR LA<br>TAXE SCOLAIRE<br>VALUE FOR<br>SCHOOL TAX | NO DE RESOLUTION<br>RESOLUTION NO. |
|-----------------------------|--|-------------------------------------|--|---|---|--------------------------------|-----------------------------------|------------------|--|------------------------------------|
|                             | NOM ET ADRESSE DU PROPRIETAIRE<br>NAME AND ADDRESS OF OWNER  | OCCUPATION ET<br>AND DENOMINATION   | MAINTENANCE OF<br>SIDEWALKS<br>FEET FRONTAGE | TERRAIN<br>LAND                                   | BATIMENTS<br>ET AUTRES ITEM<br>BUILDINGS<br>AND OTHER ITEMS | VALEUR EXEMPTÉ<br>EXEMPT VALUE | VALEUR IMPOSABLE<br>TAXABLE VALUE |                  |  |                                    |
| 583447                      | 7216 DUROCHER<br><br>FRANK GODSMARX<br>222 ST JOSEPH DORVAL  | 638 359<br><br>GARDENER             | C  | 26  | 600   | 1400                           | 2000                              | 11C              | 2000   |                                    |
| 583451                      | 7098/96 DUROCHER<br><br>MIHALINA BELZETSKA WIDOW<br>MIKE PODZAMECKI<br>2186 ST GEORGE<br>EDWARD SIWIK<br>3967 RIVARO | 638 243<br><br>OF<br><br>CONTRACTOR | N  | 25  | 600   | 4400                           | 5000                              | 11N              | 5000   |                                    |
| 583454                      | 7080/78 DUROCHER<br><br>SIMONNE JUBINVILLE<br>ERSE S DE B DE<br>AIME GIGUERE<br>4886 ESPLANADE                       | 638 248<br><br>LAITIER              | C  | 25  | 600   | 4400                           | 5000                              | 11C              | 5000   |                                    |
| 583473                      | LOT DUROCHER<br><br>NICOLA FRASCARELLI<br>511 BELANGER EST   | 638 228<br><br>BUILDER              | C  | 25  | 600   |                                | 600                               | 11C              | 600  |                                    |
| 583474                      | LOT DUROCHER<br><br>NICOLA FRASCARELLI<br>511 BELANGER EST   | 638 219<br><br>BUILDER              | C  | 25  | 600   |                                | 600                               | 11C              | 600  |                                    |



| RUE STREET               | QUARTIER WARD  | ARRONDISSEMENT ELECTORAL ELECTORAL DISTRICT                         | ENTRETIEN DES TROTTOIRS PDS DE FRONT MAINTENANCE OF SIDEWALKS FEET FRONTAGE |   | VALEUR (DOLLARS SEULEMENT) - VALUE (DOLLARS ONLY) |                                | TERRAIN LAND     | BÂTIMENTS ET AUTRES ITEM BUILDINGS AND OTHER ITEMS | VALEUR EXEMPTÉ EXEMPT VALUE | VALEUR IMPOSABLE TAXABLE VALUE | TERRITOIRES ADJACENTES | U<br>O<br>O<br>U | DÉSIGNATION | VALEUR POUR LA TAXE SCOLAIRE VALUE FOR SCHOOL TAX | NO DE RÉOLUTION RESOLUTION NO.<br>NO DE CERTIFICAT CERTIFICATE NO. |
|--------------------------|--|---|---|---|---|--------------------------------|------------------|--|-----------------------------|--------------------------------|------------------------|------------------|-------------|---|--|
| NO DE COMPTE ACCOUNT NO. | EMPLACEMENT DE L'IMMEUBLE LOCATION OF PROPERTY<br>NOM ET ADRESSE DU PROPRIÉTAIRE NAME AND ADDRESS OF OWNER | CADASTRE SUBDIVISION<br>OCCUPATION ET DÉNOMINATION AND DENOMINATION | ENTRETIEN DES TROTTOIRS PDS DE FRONT MAINTENANCE OF SIDEWALKS FEET FRONTAGE | VALEUR (DOLLARS SEULEMENT) - VALUE (DOLLARS ONLY) | VALEUR EXEMPTÉ EXEMPT VALUE                       | VALEUR IMPOSABLE TAXABLE VALUE |                  |  |                             |                                |                        |                  |             |   |  |
| 583478                   | 6925<br>LOT DUROCHER<br><br>Roméo Legault<br>4021 Ave. Mont Royal est                                      | 638 253-3-1<br>DE LA<br>254-3-1<br>DE LA<br>255-3-1<br>256          | 17  | 450   | 32900   | 32900<br>450                   | 15N              |  |                             | 32900<br>450                   |                        |                  |             | ent 353<br>(20-1-56)                              |  |
| 583479                   | LOT DUROCHER<br><br>CREMAZIE INVESTMENT CORP<br>1010 STE CATHERINE OUEST                                   | 638 257<br>CH 327   | 25  | 650   |   | 650                            | 15N              |  |                             | 650                            |                        |                  |             |   |  |
| 583483                   | LOT DUROCHER<br><br>PERCY EDWIN SWAIL<br>GARAGE OPERATOR   | 638 262<br>CH 327   | 25  | 650   |   | 650                            | 11P              |  |                             | 650                            |                        |                  |             |   |  |
| 583492                   | LOT DUROCHER<br><br>HARRY MAZER<br>HERBERT LANG<br>705 HARTLAND OUTREMONT                                  | 638 272<br>REALTOR<br>AGENT   | 25  | 650   |   | 650                            | 11J              |  |                             | 650                            |                        |                  |             |   |  |
|                          |  |   |   |   | 59230   | 688060                         | 747290           |  |                             | 747290                         |                        |                  |             |   |  |
|                          |  |   |   |   | <del>47250</del>                                  | 688060                         | <del>18250</del> |  |                             | 747290                         |                        |                  |             | Jab   |  |
|                          |  |   |   |   | 1520  | 26180                          | 27700            |  |                             | 27700                          |                        |                  |             |   |  |
|                          |  |   |   |   | 60750   | 714240                         | 774990           |  |                             | 774990                         |                        |                  |             |   |  |
|                          |  |   |   |   |   |                                |                  |  |                             |                                |                        |                  |             | 1757  |  |

ROLE SUPPLEMENTAIRE D'EVALUATION DES IMMEUBLES POUR L'EXERCICE FINANCIER COMMENÇANT LE 1ER MAI 1954 - LOI 3-4 ELIZABETH II, CHAPITRE 52  
 SUPPLEMENTARY VALUATION ROLL OF IMMOVABLE PROPERTY FOR THE FISCAL YEAR COMMENCING 1ST. MAY 1954 - ACT 3-4 ELIZABETH II, CHAPTER 52

| RUE STREET               | QUARTIER WARD  | ARRONDISSEMENT ELECTORAL ELECTORAL DISTRICT | ENTRETIEN DES TROTTOIRS PDS DE FRONT  |              | VALEUR (DOLLARS SEULEMENT) - VALUE (DOLLARS ONLY)  |                            |                                |                                  | D E U | DÉSIGNATION | VALEUR POUR LA TAXE SCOLAIRE VALUE FOR SCHOOL TAX | NO DE RÉSOLUTION RESOLUTION NO. |
|--------------------------|--|---|---------------------------------------|--------------|--|----------------------------|--------------------------------|----------------------------------|-------|-------------|---|---------------------------------|
| NO DE COMPTE ACCOUNT NO. | EMPLACEMENT DE L'IMMEUBLE LOCATION OF PROPERTY                                       | CADASTRE - SUBDIVISION                      | MANTENANCE OF SIDEWALKS FEET FRONTAGE | TERRAIN LAND | BÂTIMENTS ET AUTRES ITEM BUILDINGS AND OTHER ITEMS | VALEUR EXEMPT EXEMPT VALUE | VALEUR IMPOSABLE TAXABLE VALUE | NO DE CERTIFICAT CERTIFICATE NO. |       |             |   |                                 |
| 583503                   | 7087 DUROCHER<br>AMELIA PAYE WID OF<br>EDWARD PILGRIM<br>7087 DUROCHER               | 638 284<br>P                                | 25                                    | 650          | 1150   |                            | 1800                           | 11P                              |       | 1800        |   |                                 |
| 583507                   | 7109/11 DUROCHER<br>LUKASZ BORCZ<br>7111 DUROCHER<br>JOSEF MICHALIK<br>7109 DUROCHER | 638 288<br>LABORER<br>LABORER<br>C          | 25                                    | 650          | 4950   |                            | 5600                           | 11C                              |       | 5600        |   |                                 |
| 583521                   | 7423 DUROCHER<br>MARIE FABER VVE DE<br>LEON PAUL BILDOEAU<br>7423 AVE DUROCHER       | 638 564<br>P565<br>C                        | 34.4                                  | 850          | 2850   |                            | 3700                           | 11C                              |       | 3700        |   |                                 |
| 583541                   | 7553/55 DUROCHER<br>PAUL DROVEC<br>7553 DUROCHER                                     | 638 586<br>P587<br>EMP H Q<br>P             | 40                                    | 950          | 14000  |                            | 14950                          | 11P                              |       | 14950       | cert 6214622<br>(22-3-57)                         |                                 |
| 583542                   | COMPTE ANNULE<br>VOIR CPTES 583541 ET 3543   |   |                                       |              |  |                            |                                |                                  |       |             |   |                                 |
| 583543                   | LOT DUROCHER<br>BRUND ST PIERRE<br>64 SOMERVILLE                                     | 638 P587<br>588<br>ENTREPRENEUR<br>C        | 35                                    | 850          |  |                            | 850                            | 11C                              |       | 850         |   |                                 |

1758

ROLE SUPPLEMENTAIRE D'ÉVALUATION DES IMMEUBLES POUR L'EXERCICE FINANCIER COMMENÇANT LE 1ER MAI 1954 - LOI 3-4 ELIZABETH II, CHAPITRE 52  
 SUPPLEMENTARY VALUATION ROLL OF IMMOVABLE PROPERTY FOR THE FISCAL YEAR COMMENCING 1ST. MAY 1954 - ACT 3-4 ELIZABETH II, CHAPTER 52

| RUE<br>STREET               | QUARTIER<br>WARD   | ARRONDISSEMENT ÉLECTORAL<br>ELECTORAL DISTRICT | ENTRETIEN DES<br>TROTTOIRS<br>PDS DE FRONT  |                 | VALEUR (DOLLARS SEULEMENT) - VALUE (DOLLARS ONLY)           |                                |                                   |                  | DÉTERMINATION<br>DES<br>CATEGORIES<br>D'IMMOBILITES | DÉTERMINATION | VALEUR FOUR LA<br>TAXE SCOLAIRE<br>VALUE FOR<br>SCHOOL TAX | NO DE RÉOLUTION<br>RESOLUTION NO.<br>NO DE CERTIFICAT<br>CERTIFICATE NO. |
|-----------------------------|--|--|---|-----------------|---|--------------------------------|-----------------------------------|------------------|---|---------------|--|--|
| NO DE COMPTE<br>ACCOUNT NO. | EMPLACEMENT DE L'IMMEUBLE<br>LOCATION OF PROPERTY  | CADASTRE - SUBDIVISION                         | MANTENANCE OF<br>SIDEWALKS<br>FEET FRONTAGE | TERRAIN<br>LAND | BÂTIMENTS<br>ET AUTRES ITEM<br>BUILDINGS<br>AND OTHER ITEMS | VALEUR EXEMPTÉ<br>EXEMPT VALUE | VALEUR IMPOSABLE<br>TAXABLE VALUE | W<br>D<br>O<br>C |   |               |  |  |
|                             | NOM ET ADRESSE DU PROPRIÉTAIRE<br>NAME AND ADDRESS OF OWNER  | OCCUPATION ET<br>DÉNOMINATION                  |   |                 |   |                                |                                   |                  |   |               |  |  |
| 583556                      | 7737/35 DUROCHER<br>WLADYSLAW WALTER CZYZYK<br>4381 AVE DE L HOTEL DE VILLE  | 638 741<br>C                                   | 253   | 500             | 5400  |                                | 5900                              | 11C              |   | 5900          |  |  |
| 583576                      | LOT DUROCHER<br>ADELCHI PAULINE<br>7941 DUROCHER   | 638 912<br>C                                   | 25  | 450             |   |                                | 450                               | 11C              |   | 450           |  |  |
| 583595                      | 8129 DUROCHER<br>ALEXANDRA KLEVNICK<br>WIFE S AS TO B AND B OF<br>NICK GREGORY ALIAS<br>NICHOLAS GRIGORIEF<br>C/O MRS GRIGORIEF<br>8129 DUROCHER | 638 1078<br>C                                  | 25  | 270             | 3030  |                                | 3300                              | 11C              |   | 3300          |  |  |
| 583600                      | 8155 DUROCHER<br>DIAMOND FLOORING LIMITED<br>429 JEAN TALON O  | 638 1083<br>N                                  |   | 200             | 13200   |                                | 13400                             | 16N              |   | 13400         |  |  |
| 583601                      | LOT DUROCHER<br>DIAMOND FLOORING LIMITED<br>429 JEAN TALON OUEST   | 638 1084<br>N                                  |   | 200             |   |                                | 200                               | 16N              |   | 200           |  |  |
| 583602                      | LOT DUROCHER<br>DIAMOND FLOORING LIMITED<br>429 JEAN TALON OUEST   | 638 1085<br>N                                  |   | 200             |   |                                | 200                               | 16N              |   | 200           |  |  |
| 583603                      | LOT DUROCHER<br>DIAMOND FLOORING LIMITED<br>429 JEAN TALON OUEST   | 638 1086<br>N                                  |   | 200             |   |                                | 200                               | 16N              |   | 200           |  |  |

ROLE SUPPLEMENTAIRE D'EVALUATION DES IMMEUBLES POUR L'EXERCICE FINANCIER COMMENÇANT LE 1ER MAI 1954 - LOI 3-4 ELIZABETH II, CHAPITRE 52  
 SUPPLEMENTARY VALUATION ROLL OF IMMOVABLE PROPERTY FOR THE FISCAL YEAR COMMENCING 1ST. MAY 1954 - ACT 3-4 ELIZABETH II, CHAPTER 52

| RUE<br>STREET               | QUARTIER<br>WARD  | ARRONDISSEMENT ELECTORAL<br>ELECTORAL DISTRICT | CADASTRE - SUBDIVISION              |   | ENTRETIEN DES<br>TROTTOIRS<br>POS. DE FRONT  | VALEUR (DOLLARS SEULEMENT) - VALUE (DOLLARS ONLY) |  |                                |                                   | VALEUR POUR LA<br>TAXE SCOLAIRE<br>VALUE FOR<br>SCHOOL TAX | NO DE RESOLUTION<br>RESOLUTION NO |                                     |
|-----------------------------|---|--|-------------------------------------|---|--|---|--|--------------------------------|-----------------------------------|--|-----------------------------------|-------------------------------------|
| NO DE COMPTE<br>ACCOUNT NO. | EMPLACEMENT DE L'IMMEUBLE<br>LOCATION OF PROPERTY   |  | OCCUPATION ET<br>/ AND DENOMINATION |   | MAINTENANCE OF<br>SIDEWALKS<br>FEET FRONTAGE | TERRAIN<br>LAND                                   | BATIMENTS<br>BY ADDRESS ITEM<br>BUILDINGS<br>AND OTHER ITEMS | VALEUR EXEMPTÉ<br>EXEMPT VALUE | VALEUR IMPOSABLE<br>TAXABLE VALUE |  |                                   | NO DE CERTIFICAT<br>CERTIFICATE NO. |
| 583604                      | LOT DUROCHER<br><br>DIAMOND FLOORING LTD<br>429 JEAN TALON OUEST                            | 638 1087                                       |                                     | N |  | 200   |  |                                | 200                               | 16N  | 200                               |                                     |
| 583605                      | LOT DUROCHER<br><br>RENE GOMIERATO<br>222 BELANGER<br>ANTONIO MICHETTI<br>7954 DUROCHER     | 638 1088                                       | CONTRACTOR                          | C |  | 200   |  |                                | 200                               | 12C  | 200                               |                                     |
| 583606                      | LOT DUROCHER<br><br>RENE GOMIERATO<br>222 BELANGER EST<br>ANTONIO MICHETTI<br>7954 DUROCHER | 638 1089                                       | CONTRACTOR                          | C |  | 200   |  |                                | 200                               | 12C  | 200                               |                                     |
| 583617                      | LOT DUROCHER<br><br>EMIL ACKERMAN<br>130 DU PORT  | 638 1235                                       | MNFTR                               | L |  | 270   |  |                                | 270                               | 12J  | 270                               |                                     |
| 583618                      | LOT DUROCHER<br><br>EMIL ACKERMAN<br>130 DU PORT  | 638 1236                                       | MNFTR                               | L |  | 220   |  |                                | 220                               | 12J  | 220                               |                                     |
| 583619                      | LOT DUROCHER<br><br>CREMAZIE INVESTMENT CORP<br>1010 STE CATHERINE OUEST                    | 638 P1237                                      |                                     | N |  | 50  |  |                                | 50                                | 16N  | 50                                |                                     |

1760

SUPPLEMENTARY VALUATION ROLL OF IMMOVABLE PROPERTY FOR THE FISCAL YEAR COMMENCING 1ST. MAY 1954 - ACT 3-4 ELIZABETH II, CHAPTER 52

| RUE STREET               | QUARTIER WARD   | ARRONDISSEMENT ELECTORAL ELECTORAL DISTRICT                | ENTRETIEN DES TROTTOIRS PDS DE FRONT  |              | VALEUR (DOLLARS SEULEMENT) - VALUE (DOLLARS ONLY)  |                            |                                |     | W<br>D<br>O<br>U | VALEUR POUR LA TAXE SCOLAIRE VALUE FOR SCHOOL TAX | NO DE RESOLUTION RESOLUTION NO.<br>NO DE CERTIFICAT CERTIFICATE NO. |
|--------------------------|---|--|---------------------------------------|--------------|--|----------------------------|--------------------------------|-----|------------------|---|---|
| NO DE COMPTE ACCOUNT NO. | EMPLACEMENT DE L'IMMEUBLE LOCATION OF PROPERTY<br>NOM ET ADRESSE DU PROPRIETAIRE NAME AND ADDRESS OF OWNER                      | CADASTRE - SUBDIVISION<br>OCCUPATION ET / AND DENOMINATION | MANTENANCE OF SIDEWALKS FEET FRONTAGE | TERRAIN LAND | BATIMENTS ET AUTRES ITEM BUILDINGS AND OTHER ITEMS | VALEUR EXEMPT EXEMPT VALUE | VALEUR IMPOSABLE TAXABLE VALUE |     |                  |   |   |
| 583627                   | LOT HUTCHISON<br>JACK ELBLING<br>8136 BIRNAM<br>PETER ELBLING<br>8138 BIRNAM  | 641 P3-178<br>3-177<br>MERCHANT<br>MERCHANT                | J<br>375                              | 1300         |  |                            | 1300                           | 11J | 1300             |   |   |
| 583637                   | LOT HUTCHISON<br>ANTON SHOWGAN<br>1121 ANDERSON   | 641 3-166<br>PRESSER                                       | N<br>25                               | 750          |  |                            | 750                            | 11N | 750              |   |   |
| 583685                   | LOT PARK AVE<br>JACK KIMMER FIELD<br>18 RENFREW AVE WESTMOUNT<br>HARRY KIMMER FIELD<br>5094 VICTORIA AVE                        | 641 3-139<br>MANAGER<br>MERCHANT                           | J<br>25                               | 1200         |  |                            | 1200                           | 11J | 1200             |   |   |
| 583686                   | LOT PARK AVE<br>JACK KIMMER FIELD<br>18 RENFREW AVE WESTMOUNT<br>HARRY KIMMER FIELD<br>5094 VICTORIA AVE                        | 641 3-138<br>MANAGER<br>MERCHANT                           | J<br>25                               | 1200         |  |                            | 1200                           | 11J | 1200             |   |   |
| 583687                   | <del>LOT</del><br>6066 170 PARK AVE<br>JACK KIMMER FIELD<br>18 RENFREW AVE WESTMOUNT<br>HARRY KIMMER FIELD<br>5094 VICTORIA AVE | 641 3-137<br>3-136<br>MANAGER<br>MERCHANT                  | J<br>50                               | 2400         |  |                            | 2400                           | 11J | 2400             |   |   |

ROLE SUPPLEMENTAIRE D'ÉVALUATION DES IMMEUBLES POUR L'EXERCICE FINANCIER COMMENÇANT LE 1ER MAI 1954 - LOI 3-4 ELIZABETH II, CHAPITRE 52  
 SUPPLEMENTARY VALUATION ROLL OF IMMOVABLE PROPERTY FOR THE FISCAL YEAR COMMENCING 1ST. MAY 1954 - ACT 3-4 ELIZABETH II, CHAPTER 52

| RUE STREET               | QUARTIER WARD  | ARRONDISSEMENT ÉLECTORAL ELECTORAL DISTRICT          | VALEUR (DOLLARS SEULEMENT) - VALUE (DOLLARS ONLY)                           |              |  |                              | PROFITEURS SIDEWALKS | E D O U | ÉLIMINATION | VALEUR POUR LA TAXE SCOLAIRE VALUE FOR SCHOOL TAX | NO DE RÉOLUTION RESOLUTION NO.<br>NO DE CERTIFICAT CERTIFICATE NO. |
|--------------------------|--|--|---|--------------|--|------------------------------|----------------------|---------|-------------|---|--|
| NO DE COMPTE ACCOUNT NO. | EMPLACEMENT DE L'IMMEUBLE LOCATION OF PROPERTY<br>NOM ET ADRESSE DU PROPRIÉTAIRE NAME AND ADDRESS OF OWNER   | CADASTRE - SUBDIVISION<br>OCCUPATION ET DÉNOMINATION | ENTRETIEN DES TROTTOIRS POS DE FRONT MAINTENANCE OF SIDEWALKS FEET FRONTAGE | TERRAIN LAND | BÂTIMENTS ET AUTRES ITEM BUILDINGS AND OTHER ITEMS | VALEUR EXEMPTÉE EXEMPT VALUE |                      |         |             |   |  |
| 583690                   | NORD DE 6940 AVE PARK<br>WILLIAM PATERSON<br>6940 PARK AVE   | 641 3-134<br>MNFTR                                   | P 25  | 1200         | 340  |                              | 1540                 | 11P     | 1540        |   |  |
| 583722                   | 6502/6500 PARK AVE<br>355 BEAUBIEN OUEST<br>BELLA LEFF<br>WIFE S AS TO P OF<br>CARL SMALL<br>6500 PARK AVE<br>OCC OF THE PUBLIC<br>DOMAIN FOR PRIVATE PURPOSES | 12 P25-34<br>P25-34                                  | U 144   | 3150         | 6950   |                              | 10100                | 11J     | 10100       |   |  |
|                          |  |  |   |              |  |                              |                      |         |             | 20 00<br>SURTAX 1 60<br>TOTAL 21 60               |  |
| 583730                   | 6355 PARK AVE<br>SYDNEY J BECKER<br>29 WILLOW AVE WESTMT   | 12 25-61<br>25-62<br>ENGINEER                        | U 100   | 8150         | 180850   |                              | 189000               | 11J     | 189000      | 189000<br><del>229000</del>                       |  |
| 583733                   | 6511/15 PARK AVE<br>LEONARD SNARCH<br>4579 HAMPTON AVE   | 12 P25-74  | P 25  | 1000         | 5300   |                              | 6300                 | 11P     | 6300        |   |  |
| 583734                   | 6517/21 PARK AVE<br>LEONARD SNARCH<br>4579 HAMPTON   | 12 P25-74  | P 25  | 1000         | 5300   |                              | 6300                 | 11P     | 6300        |   |  |
|                          | LOT PARK AVE<br>TRIO HOLDINGS LTD<br>1499 DE BLEURY  | 12 P25-79  | N 25  | 1050         |  |                              | 1050                 | 15N     | 1050        |   |  |

1762

ROLE SUPPLEMENTAIRE D'EVALUATION DES IMMEUBLES POUR L'EXERCICE FINANCIER COMMENÇANT LE 1ER MAI 1954 - LOI 3-4 ELIZABETH II, CHAPITRE 52  
 SUPPLEMENTARY VALUATION ROLL OF IMMOVABLE PROPERTY FOR THE FISCAL YEAR COMMENCING 1ST. MAY 1954 - ACT 3-4 ELIZABETH II, CHAPTER 52

| RUE<br>STREET               | QUARTIER<br>WARD  | ARRONDISSEMENT ELECTORAL<br>ELECTORAL DISTRICT              | CADASTRE - SUBDIVISION                  |   | ENTRETIEN DES<br>TROTTOIRS<br>PDS DE FRONT | VALEUR (DOLLARS SEULEMENT) - VALUE (DOLLARS ONLY)           |                                | PROFONDEUR<br>SUD-OUEST | DÉSIGNATION | VALEUR POUR LA<br>TAXE SCOLAIRE<br>VALUE FOR<br>SCHOOL TAX | NO DE RÉSOLUTION<br>RESOLUTION NO. |
|-----------------------------|---|---|---|---|--|---|--------------------------------|-------------------------|-------------|--|------------------------------------|
| NO DE COMPTE<br>ACCOUNT NO. | EMPLACEMENT DE L'IMMEUBLE<br>LOCATION OF PROPERTY                       | NOM ET ADRESSE DU PROPRIÉTAIRE<br>NAME AND ADDRESS OF OWNER | OCCUPATION ET<br>DÉNOMINATION           | MANTENANCE OF<br>SIDEWALKS<br>FEET FRONTAGE | TERRAIN<br>LAND                            | BÂTIMENTS<br>ET AUTRES ITEM<br>BUILDINGS<br>AND OTHER ITEMS | VALEUR EXEMPTÉ<br>EXEMPT VALUE |                         |             |  |                                    |
| 583746                      | LOT PARK AVE  |   | 12 P25-79                               |   |  |   |                                |                         |             |  |                                    |
|                             |   |   |   | N   | 24.5                                       | 1050  |                                | 1050                    | 15N         | 1050   |                                    |
|                             | TRID HOLDINGS LTD<br>1499 DE BLEURY                                     |   |   |   |  |   |                                |                         |             |  |                                    |
| 583752                      | 6621/23 PARK AVE  |   | 12 P25-82                               |   |  |   |                                |                         |             |  |                                    |
|                             |   |   |   | C   | 25   | 1050  | 7950                           | 9000                    | 11C         | 9000   |                                    |
|                             | ANTONIO DAGENAI<br>10765 BLVD OLYMPIA                                   |   | ENTREPRENEUR                            |   |  |   |                                |                         |             |  |                                    |
| 583757                      | 6649/51 PARK AVE  |   | 12 P25-85                               |   |  |   |                                |                         |             |  |                                    |
|                             |   |   |   | C   | 25   | 1050  | 3050                           | 4100                    | 11C         | 4100   |                                    |
|                             | JEAN MARIE DROLET<br>1174 CRESCENT                                      |   | ELECTRICIEN                             |   |  |   |                                |                         |             |  |                                    |
| 583758                      | 6653/55 PARK AVE  |   | 12 P25-85                               |   |  |   |                                |                         |             |  |                                    |
|                             |   |   |   | C   | 25   | 1050  | 3050                           | 4100                    | 11C         | 4100   |                                    |
|                             | ALICE FOURNIER VVE DE<br>JEAN BAPTISTE FOURNIER<br>3211 EST RUE ONTARIO |   |   |   |  |   |                                |                         |             |  |                                    |
| 583765                      | 6681 PARK AVE   |   | 12 P25-89<br>P25-89<br>P25-90<br>P25-90 |   |  |   |                                |                         |             |  |                                    |
|                             |   |   |   | P   | 108  | 3900  | 26100                          | 30000                   | 11P         | 30000  |                                    |
|                             | GRAEME H RAYMOND<br>6681 PARK AVE                                       |   | MERCHANT                                |   |  |   |                                |                         |             |  |                                    |

SUPPLEMENTARY VALUATION ROLL OF IMMOVABLE PROPERTY FOR THE FISCAL YEAR COMMENCING 1ST. MAY 1954 - ACT 3-4 ELIZABETH II, CHAPITRE 52

| NO DE COMPTE<br>ACCOUNT NO. | EMPLACEMENT DE L'IMMEUBLE<br>LOCATION OF PROPERTY<br>NOM ET ADRESSE DU PROPRIÉTAIRE<br>NAME AND ADDRESS OF OWNER   | CADASTRE - SUBDIVISION<br>OCCUPATION ET<br>AND DÉNOMINATION | ENTRETIEN DES<br>TROTTOIRS<br>PDS DE FRONT<br>MAINTENANCE OF<br>SIDEWALKS<br>FEET FRONTAGE | VALEUR (DOLLARS SEULEMENT) - VALUE (DOLLARS ONLY) |   |                                | PROTECTOR'S<br>SIDEWALKS | M<br>O<br>O<br>U | VALEUR POUR LA<br>TAXE SCOLAIRE<br>VALUE FOR<br>SCHOOL TAX | NO DE RÉSOLUTION<br>RESOLUTION NO.<br>NO DE CERTIFICAT<br>CERTIFICATE NO. |
|-----------------------------|--|---|--|---|---|--------------------------------|--------------------------|------------------|--|---|
|                             |  |   |  | TERRAIN<br>LAND                                   | BÂTIMENTS<br>ET AUTRES ITEM<br>BUILDINGS<br>AND OTHER ITEMS | VALEUR EXEMPTÉ<br>EXEMPT VALUE |                          |                  |  |   |
| 583788                      | 7147 PARK AVE<br><br>FRED H LESEY CO.<br>7 CANADA / LIMITED<br>7147 PARK AVE<br><br>BUILDING 45 610<br>MOTIVE POWER 3 340<br>TOTAL 48 950                  | P640<br>P642  | N 1587   | 13550   | 48950   |                                | 62500                    | 15N              | 62500  |   |
| 583792                      | 6982 JEANNE MANCE<br><br>SAMUEL DRUKER 1/2<br>6982 JEANNE MANCE<br>JOHN DVORSKY 1/4<br>1551 AVE DE L HOTEL DE VILLE<br>JOSEPH GALL 178<br>MIKE BOLICKA 178 | 641 3-99<br>C A<br>MECHANIC                                 | N 25   | 850   | 10150   |                                | 11000                    | 11N              | 11000  |   |
| 583801                      | 6910 JEANNE MANCE<br><br>SAM KITAI<br>5343 HUTCHISON   | 641 P3-86<br>MNFTR  | U 25   | 750   | 750   |                                | 1500                     | 11J              | 1500   |   |
| 583809                      | 6680 JEANNE MANCE<br><br>JACK KIMMER FIELD<br>HARRY KIMMER FIELD<br>6680 JEANNE MANCE  | 12 P25-111<br>MNFTR<br>MNFTR                                | P 25   | 850   | 9650  |                                | 10500                    | 11P              | 10500  |   |
| 583811                      | 6670 JEANNE MANCE<br><br>SAM BRAMON ALIAS<br>ABRAMOVITCH<br>3407 MACDONALD AVE<br>GEORGE BRAMON<br>ALIAS ABRAMOVITCH<br>4960 MAPLEWOOD AVE                 | 12 P25-110<br>P25-109<br>MNFTR<br>MNFTR                     | U 50   | 1750  | 26050   |                                | 27800                    | 11J              | 27800  |   |

1762



ROLE SUPPLEMENTAIRE D'EVALUATION DES IMMEUBLES POUR L'EXERCICE FINANCIER COMMENÇANT LE 1ER MAI 1954 - LOI 3-4 ELIZABETH II, CHAPITRE 52  
 SUPPLEMENTARY VALUATION ROLL OF IMMOVABLE PROPERTY FOR THE FISCAL YEAR COMMENCING 1ST. MAY 1954 - ACT 3-4 ELIZABETH II, CHAPTER 52

| RUE STREET               | QUARTIER WARD   | ARRONDISSEMENT ELECTORAL ELECTORAL DISTRICT | ENTRETIEN DES TROTTOIRS POS. DE FRONT |              | VALEUR (DOLLARS SEULEMENT) - VALUE (DOLLARS ONLY)  |                            |                                |                                  | E O O U | DENOMINATION | VALEUR POUR LA TAXE SCOLAIRE VALUE FOR SCHOOL TAX | NO DE RESOLUTION RESOLUTION NO. |
|--------------------------|---|---|---------------------------------------|--------------|--|----------------------------|--------------------------------|----------------------------------|---------|--------------|---|---------------------------------|
| NO DE COMPTE ACCOUNT NO. | EMPLACEMENT DE L'IMMEUBLE LOCATION OF PROPERTY  | CADASTRE - SUBDIVISION                      | MANTENANCE OF SIDEWALKS FEET FRONTAGE | TERRAIN LAND | BATIMENTS ET AUTRES ITEM BUILDINGS AND OTHER ITEMS | VALEUR EXEMPT EXEMPT VALUE | VALEUR IMPOSABLE TAXABLE VALUE | NO DE CERTIFICAT CERTIFICATE NO. |         |              |   |                                 |
| 583813                   | LOT JEANNE MANCE  | 12 P25-109                                  | 25                                    | 850          |  |                            | 850                            | 11J                              |         | 850          |   |                                 |
|                          | SAM BRAMON<br>ALIAS ABRAMOVITCH<br>5407 MACDONALD AVE<br>GEORGE BRAMON<br>ALIAS ABRAMOVITCH<br>4960 MAPLEWOOD AVE | MNFTR<br>MNFTR                              |                                       |              |  |                            |                                |                                  |         |              |   |                                 |
| 583814                   | 6658/56 JEANNE MANCE  | 12 P25-108                                  | 25                                    | 850          | 3250   |                            | 4100                           | 11C                              |         | 4100         |   |                                 |
|                          | TELESPHORE TOURANGEAU<br>6553 CHAMBORD  | MENUISIER                                   |                                       |              |  |                            |                                |                                  |         |              |   |                                 |
| 583815                   | 6654/52 JEANNE MANCE  | 12 P25-108                                  | 25                                    | 850          | 3250   |                            | 4100                           | 11C                              |         | 4100         |   |                                 |
|                          | ALMA LAMY<br>5334 WELLINGTON <i>Appt 5</i><br>VERDUN  |   |                                       |              |  |                            |                                |                                  |         |              |   |                                 |
| 583827                   | 6578/80 JEANNE MANCE  | 12 P25-100                                  | 25                                    | 850          | 28850  |                            | 29700                          | 11C                              |         | 29700        |   |                                 |
|                          | RENE PICHETTE<br>49 DUVERGER  | MNFTR<br>AGENT                              |                                       |              |  |                            |                                |                                  |         |              |   |                                 |
| 583849                   | 6585 JEANNE MANCE   | 12 P25-134<br>P25-135                       | 37                                    | 1150         | 40000  |                            | 41150                          | 15N                              |         | 41150        |   |                                 |
|                          | PROGRESS DEVELOPMENT LIMITED<br>6585 JEANNE MANCE   |   |                                       |              |  |                            |                                |                                  |         |              |   |                                 |
| 583851                   | 6591/95 JEANNE MANCE  | 12 25-135-1                                 | 16                                    | 500          | 5100   |                            | 5600                           | 11C                              |         | 5600         |   |                                 |
|                          | HENRI MARTEL<br>8246 HENRI JULIEN   | CARPENTER                                   |                                       |              |  |                            |                                |                                  |         |              |   |                                 |

F 1765

ROLE SUPPLEMENTAIRE D'EVALUATION DES IMMEUBLES POUR L'EXERCICE FINANCIER COMMENCANT LE 1ER MAI 1954 - LOI 3-4 ELIZABETH II, CHAPITRE 52  
 SUPPLEMENTARY VALUATION ROLL OF IMMOVABLE PROPERTY FOR THE FISCAL YEAR COMMENCING 1ST MAY 1954 - ACT 3-4 ELIZABETH II, CHAPTER 52

| RUE STREET               | QUARTIER WARD  | ARRONDISSEMENT ELECTORAL ELECTORAL DISTRICT                |   |   |   |                            |                                |     |  |   |
|--------------------------|--|--|---|---|---|----------------------------|--------------------------------|-----|--|---|
| NO DE COMPTE ACCOUNT NO. | EMPLACEMENT DE L'IMMEUBLE LOCATION OF PROPERTY<br>NOM ET ADRESSE DU PROPRIETAIRE NAME AND ADDRESS OF OWNER     | CADASTRE - SUBDIVISION<br>OCCUPATION ET / AND DENOMINATION | ENTRETIEN DES TROTTOIRS PDS DE FRONT MAINTENANCE OF SIDEWALKS FEET FRONTAGE | VALEUR (DOLLARS SEULEMENT) - VALUE (DOLLARS ONLY) |   |                            |                                |     |  | NO DE RESOLUTION RESOLUTION NO.<br>NO DE CERTIFICAT CERTIFICATE NO. |
|                          |  |  |   | TERRAIN LAND                                      | BATIMENTS ET AUTRES IEM BUILDINGS AND OTHER ITEMS | VALEUR EXEMPT EXEMPT VALUE | VALEUR IMPOSABLE TAXABLE VALUE |     |  |   |
| 583856                   | 6631 JEANNE MANCE<br>KELLY HOFFMAN<br>4595 RIDGEVALE APT 3   | 12 P25-138<br>MERCHANT                                     | 25  | 750   | 2250  |                            | 3000                           | 11J |  | 3000  |
| 583857                   | 6637 JEANNE MANCE<br>HARRY REITER<br>3841 ARCADE   | 12 P25-138<br>CARPENTER                                    | 25  | 750   | 26650   |                            | 27400                          | 11J |  | 27400   |
| 583862                   | 6659 JEANNE MANCE<br>THE LAWSON LITHOGRAPHING AND<br>FOLDING BOX COMPANY LIMITED<br>6629 DE L'ESPLANADE        | 12 P25-141<br>N  | 25  | 750   | 1850  |                            | 2600                           | 15N |  | 2600  |
| 583907                   | <i>Annule - Voir 583908</i>  |  |   |   |   |                            |                                |     |  |   |
| 583908                   | 7030 GRAND AVE<br>MAIN KNITTING MILLS LTD<br>7030 GRAND AVE  | 642 56<br>55<br>54<br>N                                    | 75  | 1500  | 38400   |                            | 39900                          | 15N |  | 39900   |
| 583909                   | 7020/18 GRAND AVE<br>DRAZIO ARDUINI<br>7263 BORDEAUX<br>DRAZIO PETRILLI<br>7638 ST DOMINIQUE                   | 642 53<br>C<br>C   | 25  | 500   | 2300  |                            | 2800                           | 11C |  | 2800  |
| 583910                   | 7010 GRAND AVE<br>MICHEL SAURO<br>DONATO SERGNESE<br>ANTONIO AIMOLA<br>3WAVERLY ORNAMENTAL /<br>7016 GRAND AVE | 642 52<br>C  | 25  | 500   | 8600  |                            | 9100                           | 11C |  | 9100  |

ROLE SUPPLEMENTAIRE D'EVALUATION DES IMMEUBLES POUR L'EXERCICE FINANCIER COMMENÇANT LE 1ER MAI 1954 - LOI 3-4 ELIZABETH II, CHAPITRE 52  
 SUPPLEMENTARY VALUATION ROLL OF IMMOVABLE PROPERTY FOR THE FISCAL YEAR COMMENCING 1ST. MAY 1954 - ACT 3-4 ELIZABETH II, CHAPTER 52

| RUE STREET               | QUARTIER WARD  | ARRONDISSEMENT ÉLECTORAL ELECTORAL DISTRICT             | ENTRETIEN DES TROTTOIRS PDS DE FRONT MAINTENANCE OF SIDEWALKS FEET FRONTAGE |  | VALEUR (DOLLARS SEULEMENT) - VALUE (DOLLARS ONLY) |                                |  |     | U D O C U | DETERMINATION | VALEUR POUR LA TAXE SCOLAIRE VALUE FOR SCHOOL TAX | NO DE RÉSOLUTION RESOLUTION NO. NO DE CERTIFICAT CERTIFICATE NO. |
|--------------------------|--|---|---|--|---|--------------------------------|--|-----|-----------|---------------|---|--|
| NO DE COMPTE ACCOUNT NO. | EMPLACEMENT DE L'IMMEUBLE LOCATION OF PROPERTY NOM ET ADRESSE DU PROPRIÉTAIRE NAME AND ADDRESS OF OWNER        | CADASTRE - SUBDIVISION OCCUPATION ET / AND DENOMINATION | TERRAIN LAND  | BÂTIMENTS ET AUTRES ITEM BUILDINGS AND OTHER ITEMS | VALEUR EXEMPTÉE EXEMPT VALUE                      | VALEUR IMPOSABLE TAXABLE VALUE |  |     |           |               |   |  |
| 583911                   | LOT GRAND AVE<br>DONATO SERGNESE<br>MICHEL SAURD<br>ANTONIO ARMOLA<br>/ WAVERLY ORNAMENTAL /<br>7016 GRAND AVE | 642 51<br>C<br>BLACKSMITH                               | 20<br>400   |  |   | 400                            |  | 11C |           | 400           |   |  |
| 583928                   | 6880 GRAND AVE<br>ANN GARMAISE<br>WIFE S AS TO P OF<br>JOSEPH SHATNER<br>4240 GILQUARD AVE                     | 641 1-37<br>J<br>MNFTR                                  | 25<br>400   | 500  |   | 900                            |  | 11J |           | 900           |   |  |
| 583929                   | 6876 GRAND AVE<br>PASQUALE RAMACIER<br>7601 FABRE  | 641 1-36<br>C<br>COMMERCANT                             | 25<br>400   | 4100   |   | 4500                           |  | 11C |           | 4500          |   |  |
| 583952                   | 7027 GRAND AVE<br>MARGUERITE BRUNET<br>2280 CARTIER  | 641 1-68<br>C   | 25<br>600   | 1300   |   | 1900                           |  | 11C |           | 1900          |   |  |
| 583968                   | 7159 GRAND AVE<br>DOMINIQUE CALABRESSE<br>159 BALFOUR<br>VILLE MONT ROYAL                                      | 642 34<br>35<br>36<br>P37<br>C<br>INDUSTRIEL            | 867<br>1550   | 21850<br>1250                                      | 2800  | 21850<br>2800                  |  | 11C |           | 2800          | 1955<br>Cert 444<br>11-10-56                      |  |

1767

ROLE SUPPLEMENTAIRE D'EVALUATION DES IMMEUBLES POUR L'EXERCICE FINANCIER COMMENÇANT LE 1ER MAI 1954 - LOT 3-4 ELIZABETH II, CHAPITRE 52  
 SUPPLEMENTARY VALUATION ROLL OF IMMOVABLE PROPERTY FOR THE FISCAL YEAR COMMENCING 1ST. MAY 1954 - ACT 3-4 ELIZABETH II, CHAPTER 52

| NO. DE COMPTE<br>ACCOUNT NO. | EMPLACEMENT DE L'IMMEUBLE<br>LOCATION OF PROPERTY           | CADASTRE - SUBDIVISION                            | ENTRETIEN DES<br>TROTTOIRS<br>POS. DE FRONT  | VALEUR (DOLLARS SEULEMENT) - VALUE (DOLLARS ONLY) |   |                                |                                   | C<br>D<br>E<br>O<br>U<br>D<br>E<br>N<br>O<br>M<br>I<br>N<br>A<br>T<br>I<br>O<br>N | VALEUR POUR LA<br>TAXE SCOLAIRE<br>VALUE FOR<br>SCHOOL TAX | NO DE RESOLUTION<br>RESOLUTION NO. |
|------------------------------|---|---|--|---|---|--------------------------------|-----------------------------------|---|--|------------------------------------|
|                              | NOM ET ADRESSE DU PROPRIETAIRE<br>NAME AND ADDRESS OF OWNER | OCCUPATION ET<br>DÉNOMINATION<br>AND DÉNOMINATION | MAINTENANCE OF<br>SIDEWALKS<br>FEET FRONTAGE | TERRAIN<br>LAND                                   | BÂTIMENTS<br>ET AUTRES ITEM<br>BUILDINGS<br>AND OTHER ITEMS | VALEUR EXEMPTÉ<br>EXEMPT VALUE | VALEUR IMPOSABLE<br>TAXABLE VALUE |   |  |                                    |
| 583972                       | 7168/62 ALEXANDRA AVE<br>PAR ST LAURENT                     | 11 1669<br>642 21                                 |  |   |   |                                |                                   |   |  |                                    |
|                              | ANNA LABRIE VVE DE<br>JOSEPH QUELLETTE<br>7666 ST HUBERT    | C   | 25   | 450   | 3550  |                                | 4000                              | 11C   | 4000   |                                    |
|                              |   |   |  | 68960   | 550220  |                                | 619180                            |   | 659180   |                                    |
|                              |   |   |  | <del>33260</del>                                  | 550220  |                                | <del>342180</del>                 |   | <del>609180</del><br>619180                                |                                    |

1768

| RUE<br>STREET               | QUARTIER<br>WARD                                  | ARRONDISSEMENT ELECTORAL<br>ELECTORAL DISTRICT | ENTRETIEN DES<br>TROTTOIRS<br>PDS DE FRONT   |                 | VALEUR (DOLLARS SEULEMENT) - VALUE (DOLLARS ONLY)   |                               |                                   |     | S<br>E<br>C<br>O<br>U | D<br>E<br>N<br>O<br>M<br>I<br>N<br>A<br>T<br>I<br>O<br>N | VALEUR POUR LA<br>TAXE SCOLAIRE<br>VALUE FOR<br>SCHOOL TAX | NO DE RESOLUTION<br>RESOLUTION NO.<br>NO DE CERTIFICAT<br>CERTIFICATE NO. |
|-----------------------------|---|--|--|-----------------|---|-------------------------------|-----------------------------------|-----|-----------------------|--|--|---|
| NO DE COMPTE<br>ACCOUNT NO. | EMPLACEMENT DE L'IMMEUBLE<br>LOCATION OF PROPERTY | CADASTRE - SUBDIVISION                         | M<br>A<br>I<br>N<br>T<br>E<br>N<br>A<br>N<br>C<br>E<br>O<br>F<br>S<br>I<br>D<br>E<br>W<br>A<br>L<br>K<br>S<br>F<br>E<br>E<br>T<br>F<br>R<br>O<br>N<br>T<br>A<br>G<br>E | TERRAIN<br>LAND | B<br>A<br>T<br>I<br>M<br>E<br>N<br>T<br>S<br>E<br>T<br>A<br>U<br>T<br>R<br>E<br>S<br>I<br>T<br>E<br>M<br>B<br>U<br>I<br>L<br>D<br>I<br>N<br>G<br>S<br>A<br>N<br>D<br>O<br>T<br>H<br>E<br>R<br>I<br>T<br>E<br>M<br>S | VALEUR EXEMPT<br>EXEMPT VALUE | VALEUR IMPOSABLE<br>TAXABLE VALUE |     |                       |  |  |   |
| 584002                      | 7109 ALEXANDRA                                    | 11 1635  |  |                 |   |                               |                                   |     |                       |  |  |   |
|                             | NOEL BERTRAND<br>7843 BERRI                       | FERBLANTIER                                    | C 25   | 450             | 6550  |                               | 7000                              | 11C |                       | 7000   |  |   |
| 584006                      | 7137/39 ALEXANDRA                                 | 11 1641  |  |                 |   |                               |                                   |     |                       |  |  |   |
|                             | ERNEST PAQUIN<br>4380 FABRE                       | CONTREMAITRE                                   | C 25   | 450             | 2450  |                               | 2900                              | 11C |                       | 2900   |  |   |
| 584010                      | 190 AVE ALEXANDRA                                 | 11 1600  |  |                 |   |                               |                                   |     |                       |  |  |   |
|                             |   | 1599   |  |                 |   |                               |                                   |     |                       |  |  |   |
|                             |   | 1598   |  |                 |   |                               |                                   |     |                       |  |  |   |
|                             | J A ROBILLARD<br>1322 BELANGER EST                | ENTREPRENEUR                                   | C 88   | 1800            | 800   |                               | 2300                              | 11C |                       | 2300   |  |   |
| 584012                      | COMPTE ANNULE                                     |  |  |                 |   |                               |                                   |     |                       |  |  |   |
|                             | COMPTE ANNULE                                     |  |  |                 |   |                               |                                   |     |                       |  |  |   |
|                             | VOIR COTE 584010                                  |  |  |                 |   |                               |                                   |     |                       |  |  |   |
| 584013                      | 176/176 AVE ALEXANDRA                             | 11 1597  |  |                 |   |                               |                                   |     |                       |  |  |   |
|                             | PASQUALE MAIORANO<br>143 MOZART                   |  | C 25   | 450             | 3250  |                               | 3700                              | 11C |                       | 3700   |  |   |

ROLE SUPPLEMENTAIRE D'ÉVALUATION DES IMMEUBLES POUR L'EXERCICE FINANCIER COMMENÇANT LE 1ER MAI 1954 - LOI 3-4 ELIZABETH II, CHAPITRE 52  
 SUPPLEMENTARY VALUATION ROLL OF IMMOVABLE PROPERTY FOR THE FISCAL YEAR COMMENCING 1ST. MAY 1954 - ACT 3-4 ELIZABETH II, CHAPTER 52

| RUE STREET  | QUARTIER WARD   | ARRONDISSEMENT ÉLECTORAL ELECTORAL DISTRICT        | EMPLACEMENT DE L'IMMEUBLE LOCATION OF PROPERTY |              | CADASTRE - SUBDIVISION                             | EMPIRETIEN DES TROTTOIRS PDS DE FRONT | VALEUR (DOLLARS SEULEMENT) - VALUE (DOLLARS ONLY) |  |     |  | W O O U | VALEUR POUR LA TAXE SCOLAIRE VALUE FOR SCHOOL TAX | NO DE RÉOLUTION RESOLUTION NO. |
|-------------|---|--|--|--------------|--|---------------------------------------|---|--|-----|--|---------|---|--------------------------------|
| ACCOUNT NO. | NOM ET ADRESSE DU PROPRIÉTAIRE NAME AND ADDRESS OF OWNER                      | OCCUPATION ET DÉNOMINATION AND DENOMINATION        | MANTENANCE OF SIDEWALKS FEET FRONTAGE          | TERRAIN LAND | BÂTIMENTS ET AUTRES ITEM BUILDINGS AND OTHER ITEMS | VALEUR EXEMPTÉ EXEMPT VALUE           | VALEUR IMPOSABLE TAXABLE VALUE                    |  |     |  |         | NO DE CERTIFICAT CERTIFICATE NO.                  |                                |
| 584021      | 6674 AVE DE L ESPLANADE<br>224/200 ST ZOTIQUE OUEST                           | 11 982<br>P981<br>P981                             |  |              |  |                                       |   |  |     |  |         |   |                                |
|             |   | 12 P25-147<br>25-148<br>25-149<br>25-150<br>25-151 |  |              |  |                                       |   |  |     |  |         |   |                                |
|             | THE LAWSON LITHOGRAPHING<br>AND FOLDING BOX CO LTD<br>6629 AVE DE L ESPLANADE |  | N 3073   | 6850         | 110750   |                                       | 117600  |  | 15N |  | 117600  |   |                                |
| 584025      | 6664/62 AVE DE L ESPLANADE  | 11 98B-1   |  |              |  |                                       |   |  |     |  |         |   |                                |
|             | JOSEPH COSENTINO<br>6662 DE L ESPLANADE                                       | EMP C P R  | C 25   | 800          | 2900   |                                       | 3700  |  | 11C |  | 3700    |   |                                |
| 584026      | 6660 AVE DE L ESPLANADE   | 11 P979  |  |              |  |                                       |   |  |     |  |         |   |                                |
|             | HARRY REITER<br>3841 ARCADE   | CONTRACTOR   | J 25   | 800          | 26600  |                                       | 27400   |  | 11J |  | 27400   |   |                                |
| 584027      | 6656/54 AVE DE L ESPLANADE  | 11 P979  |  |              |  |                                       |   |  |     |  |         |   |                                |
|             | PHILIPPE LAFLEUR<br>4218 AVE PAPINEAU   | ENTREPRENEUR                                       | C 25   | 800          | 3700   |                                       | 4500  |  | 11C |  | 4500    |   |                                |
| 584036      | 6576/74 AVE DE L ESPLANADE  | 11 P972  |  |              |  |                                       |   |  |     |  |         |   |                                |
|             | IDA BLANK<br>EPOUSE S DE B DE<br>JACK ROTHSTEIN<br>872 MC EACHRAN OUT         | MCHD   | C 25   | 750          | 2150   |                                       | 2900  |  | 11C |  | 2900    |   |                                |

ROLE SUPPLEMENTAIRE D'ÉVALUATION DES IMMEUBLES POUR L'EXERCICE FINANCIER COMMENÇANT LE 1ER MAI 1954 - LOI 3-4 ELIZABETH II, CHAPITRE 52  
 SUPPLEMENTARY VALUATION ROLL OF IMMOVABLE PROPERTY FOR THE FISCAL YEAR COMMENCING 1ST MAY 1954 - ACT 3-4 ELIZABETH II, CHAPTER 52

| RUE STREET                  | QUARTIER WARD  | ARRONDISSEMENT ÉLECTORAL ELECTORAL DISTRICT             |   |   |   |                                |                                   |                       |                   |             |  |  |
|-----------------------------|--|---|---|---|---|--------------------------------|-----------------------------------|-----------------------|-------------------|-------------|--|--|
| NO DE COMPTE<br>ACCOUNT NO. | EMPLACEMENT DE L'IMMEUBLE<br>LOCATION OF PROPERTY                                    | CADASTRE - SUBDIVISION                                  | ENTRETIEN DES<br>YRDTOIRS<br>POS DE FRONT   | VALEUR (DOLLARS SEULEMENT) - VALUE (DOLLARS ONLY) |   |                                |                                   | PROPRIÉTÉ<br>BUILDING | SE<br>D<br>C<br>U | DÉSIGNATION | VALEUR POUR LA<br>TAXE SCOLAIRE<br>VALUE FOR<br>SCHOOL TAX | NO DE RÉOLUTION<br>RESOLUTION NO.<br>NO DE CERTIFICAT<br>CERTIFICATE NO. |
|                             | NOM ET ADRESSE DU PROPRIÉTAIRE<br>NAME AND ADDRESS OF OWNER                          | OCCUPATION ET<br>DÉNOMINATION<br>AND DENOMINATION       | MANTENANCE OF<br>SIDEWALKS<br>FEET FRONTAGE | TERRAIN<br>LAND                                   | BÂTIMENTS<br>ET AUTRES ÉLÉMENTS<br>BUILDINGS<br>AND OTHER ITEMS | VALEUR EXEMPTÉ<br>EXEMPT VALUE | VALEUR IMPOSABLE<br>TAXABLE VALUE |                       |                   |             |  |  |
| 584052                      | 6701/05 AVE DE L'ESPLANADE<br>PAR ST LAURENT   | 12 P25-153<br>641 P2-56                                 |   |   |   |                                |                                   |                       |                   |             |  |  |
|                             | ROBERT PROVENCHER<br>SEMINAIRE DES SAINTS APOTRES<br>COTE STE CATHERINE CO LAPRAIRIE | ETUDIANT  | C 1048                                      | 950   | 2630  |                                | 3600                              |                       | 11C               |             | 3600   |  |
| 584055                      | LOT AVE DE L'ESPLANADE   | 641 2-64  |   |   |   |                                |                                   |                       |                   |             |  |  |
|                             | ANTONIO NARDONE<br>6729 DE L'ESPLANADE   | JOURNALIER  | C   | 250   |   |                                | 250                               |                       | 12C               |             | 250  |  |
| 584058                      | 7122 WAVERLY   | 11 1624<br>1623<br>1622<br>1621<br>1620<br>1619<br>1618 |   |   |   |                                |                                   |                       |                   |             |  |  |
|                             | PICKFAIR SPORTSWEAR LIMITED<br>7122 WAVERLY  |   | N 175                                       | 3850  | 42150   |                                | 46000                             |                       | 15N               |             | 46000  |  |
| 584069                      | 7088/82 WAVERLY  | 11 1612<br>P1611  |   |   |   |                                |                                   |                       |                   |             |  |  |
|                             | BERNADETTE GUEVREMONT VVE DE<br>EUGENE MENARD<br>4528 ST DENIS                       |   | C 30  | 700   | 5100  |                                | 5800                              |                       | 11C               |             | 5800   |  |

ROLE SUPPLEMENTAIRE D'EVALUATION DES IMMEUBLES POUR L'EXERCICE FINANCIER COMMENCANT LE 1ER MAI 1954 - LOT 3-4 ELIZABETH II, CHAPITRE 52  
 SUPPLEMENTARY VALUATION ROLL OF IMMOVABLE PROPERTY FOR THE FISCAL YEAR COMMENCING 1ST. MAY 1954 - ACT 3-4 ELIZABETH II, CHAPTER 52

| RUE<br>STREET               | QUARTIER<br>WARD  | ARRONDISSEMENT ELECTORAL<br>ELECTORAL DISTRICT | VALEUR (DOLLARS SEULEMENT) - VALUE (DOLLARS ONLY) |   |                                |                                   | ENTRETIEN DES<br>TROTOIRS<br>PDS DE FRONT | VALEUR POUR LA<br>TAXE SCOLAIRE<br>VALUE FOR<br>SCHOOL TAX |                                     | NO DE RESOLUTION<br>RESOLUTION NO. |
|-----------------------------|---|--|---|---|--------------------------------|-----------------------------------|---|--|-------------------------------------|------------------------------------|
| NO DE COMPTE<br>ACCOUNT NO. | EMPLACEMENT DE L'IMMEUBLE<br>LOCATION OF PROPERTY   | CADASTRE - SUBDIVISION                         | TERRAIN<br>LAND                                   | BATIMENTS<br>ET AUTRES ITCM<br>BUILDINGS<br>AND OTHER ITEMS | VALEUR EXEMPTÉ<br>EXEMPT VALUE | VALEUR IMPOSABLE<br>TAXABLE VALUE | ENTRETIEN DES<br>TROTOIRS<br>SIDEWALKS    | DENOMINATION   | NO DE CERTIFICAT<br>CERTIFICATE NO. |                                    |
|                             | NOM ET ADRESSE DU PROPRIÉTAIRE<br>NAME AND ADDRESS OF OWNER   | OCCUPATION ET<br>AND DÉSIGNATION               | MANTENANCE OF<br>SIDEWALKS<br>FEET FRONTAGE       |   |                                |                                   |   |  |                                     |                                    |
| 584070                      | 7080/74 WAVERLY   | 11 P1611<br>1610                               | 32  | 750   | 11450                          | 12200                             |   | 11C  | 12200                               |                                    |
|                             | MARIE ROSE ARCHAMBAULT<br>EPSE S DE B DE<br>JEAN MARIE RENAUD<br>CONTRECEUR P Q<br>THEODORE BLAIN 1/4 PROP<br>STE JULIE P Q | CULTIVATEUR<br>1-4 USUFTR<br>CULTIVATEUR       |   |   |                                |                                   |   |  |                                     |                                    |
| 584073                      | 7020 WAVERLY  | 11 1588  | 24  | 450   | 1450                           | 1900                              |   | 11C  | 1900                                |                                    |
|                             | ROSINA PETRUCCI VVE DE<br>ALFRED DE LUCA<br>7020 WAVERLY  |  |   |   |                                |                                   |   |  |                                     |                                    |
| 584076                      | 6810 WAVERLY  | 12 26-86<br>PAR ST LAURENT<br>641 1-19         | 25  | 450   | 1450                           | 1900                              |   | 11C  | 1900                                |                                    |
|                             | GIUSEPPE SILVAGGIO<br>/ GIUSEPPE SALVAGGIO<br>6810 WAVERLY  | RENTIER  |   |   |                                |                                   |   |  |                                     |                                    |
| 584102                      | 6801/03 WAVERLY   | 12 26-64                                       | 25  | 650   | 1550                           | 2200                              |   | 11P  | 2200                                |                                    |
|                             | FLORE BOURASSA EPSE DE<br>AZARIE ST ONGE<br>2578 ONTARIO EST  |  |   |   |                                |                                   |   |  |                                     |                                    |
| 584105                      | 130 AVE BEAUMONT  | 12 26-67<br>26-68                              | 130   | 1900  | 4100                           | 6000                              |   | 11C  | 6000                                |                                    |
|                             | AIME GAGNE<br>4872 ST DENIS   | MNFTR  |   |   |                                |                                   |   |  |                                     |                                    |



ROLE SUPPLEMENTAIRE D'EVALUATION DES IMMEUBLES POUR L'EXERCICE FINANCIER COMMENÇANT LE 1ER MAI 1954 - LOI 3-4 ELIZABETH II. CHAPITRE 52  
 SUPPLEMENTARY VALUATION ROLL OF IMMOVABLE PROPERTY FOR THE FISCAL YEAR COMMENCING 1ST. MAY 1954 - ACT 3-4 ELIZABETH II. CHAPTER 52

| RUE<br>STREET               | QUARTIER<br>WARD                                  | ARRONDISSEMENT ÉLECTORAL<br>ELECTORAL DISTRICT | CADASTRE - SUBDIVISION              |  | VALEUR (DOLLARS SEULEMENT) - VALUE (DOLLARS ONLY) |  |                                |                                   | TROTTOIRS<br>SIDEWALKS |  | DÉNOMINATION |  | VALEUR POUR LA<br>TAXE SCOLAIRE<br>VALUE FOR<br>SCHOOL TAX | NO DE RÉSOLUTION<br>RESOLUTION NO.  |
|-----------------------------|---|--|-------------------------------------|--|---|--|--------------------------------|-----------------------------------|------------------------|--|--------------|--|--|-------------------------------------|
| NO DE COMPTE<br>ACCOUNT NO. | EMPLACEMENT DE L'IMMEUBLE<br>LOCATION OF PROPERTY |  | OCCUPATION ET<br>/ AND DÉNOMINATION | ENTRETIEN DES<br>TROTTOIRS<br>POS DE FRONT<br>MAINTENANCE OF<br>SIDEWALKS<br>FEET FRONTAGE | TERRAIN<br>LAND                                   | BÂTIMENTS<br>ET AUTRES ICH<br>BUILDINGS<br>AND OTHER ITEMS | VALEUR EXEMPTÉ<br>EXEMPT VALUE | VALEUR IMPOSABLE<br>TAXABLE VALUE |                        |  |              |  |  | NO DE CERTIFICAT<br>CERTIFICATE NO. |
| 584107                      | 7011 / 15 WAVERLY<br>143 MOZART QUEST             |  | 11 1520                             |  |   |  |                                |                                   |                        |  |              |  |  |                                     |
|                             | FERDINANDO ONDRATO<br>7149 ALEXANDRA              |  | TAILLEUR                            | C 105  | 750   | 3750   |                                | 4500                              |                        |  | 11C          |  | 4500   |                                     |
| 584108                      | 7021 / 23 WAVERLY                                 |  | 11 1549                             |  |   |  |                                |                                   |                        |  |              |  |  |                                     |
|                             | PAUL MALIZIA<br>7021 WAVERLY                      |  | / DECEDE -                          | C 25   | 450   | 1850   |                                | 2300                              |                        |  | 11C          |  | 2300   |                                     |
| 584116                      | 7075 / 77 WAVERLY                                 |  | 11 1558                             |  |   |  |                                |                                   |                        |  |              |  |  |                                     |
|                             | UBALD SANSREGRET<br>6572 ST DOMINIQUE             |  | RENTIER                             | C 25   | 550   | 3150   |                                | 3700                              |                        |  | 11C          |  | 3700   |                                     |
| 584118                      | 7087 WAVERLY AVE                                  |  | 11 1560                             |  |   |  |                                |                                   |                        |  |              |  |  |                                     |
|                             | LEOPOLD MERZETTI<br>7087 WAVERLY                  |  | LABORER                             | C 25   | 550   | 750  |                                | 1300                              |                        |  | 11C          |  | 1300   |                                     |
| 584129                      | 7159 WAVERLY                                      |  | 11 1571                             |  |   |  |                                |                                   |                        |  |              |  |  |                                     |
|                             | ELIE LAPOINTE<br>7173 WAVERLY                     |  | EXPEDITEUR                          | C 25   | 550   | 1950   |                                | 2500                              |                        |  | 11C          |  | 2500   |                                     |
| 584135                      | 7150 / 48 ST URBAIN                               |  | 11 1544                             |  |   |  |                                |                                   |                        |  |              |  |  |                                     |
|                             | GERARD PAQUETTE<br>7150 ST URBAIN                 |  |                                     | C 25   | 450   | 3350   |                                | 3800                              |                        |  | 11C          |  | 3800   |                                     |
|                             | A/S EDOUARD PAQUETTE<br>7804 ST DENIS             |  |                                     |  |   |  |                                |                                   |                        |  |              |  |  |                                     |

SUPPLEMENTAIRE D'ÉVALUATION DES IMMEUBLES POUR L'EXERCICE FINANCIER COMMENÇANT LE 1ER MAI 1954 - LOI 3-4 ELIZABETH II, CHAPITRE 52  
 SUPPLEMENTARY VALUATION ROLL OF IMMOVABLE PROPERTY FOR THE FISCAL YEAR COMMENCING 1ST. MAY 1954 - ACT 3-4 ELIZABETH II, CHAPTER 52

| RUE<br>STREET               | QUARTIER<br>WARD  | ARRONDISSEMENT ELECTORAL<br>ELECTORAL DISTRICT | ENTRETIEN DES<br>TROTOIRS<br>FDS DE FRONT   |                 | VALEUR (DOLLARS SEULEMENT) - VALUE (DOLLARS ONLY)           |                                |                                   |  | TERRITOIRES<br>MUNICIPALES | DÉ-<br>NO-<br>MINATION | VALEUR POUR LA<br>TAXE SCOLAIRE<br>VALUE FOR<br>SCHOOL TAX | NO DE RÉOLUTION<br>RESOLUTION NO.<br><br>NO DE CERTIFICAT<br>CERTIFICATE NO. |
|-----------------------------|---|--|---|-----------------|---|--------------------------------|-----------------------------------|--|----------------------------|------------------------|--|--|
| NO DE COMPTE<br>ACCOUNT NO. | EMPLACEMENT DE L'IMMEUBLE<br>LOCATION OF PROPERTY                             | CADASTRE - SUBDIVISION                         | MANTENANCE OF<br>SIDEWALKS<br>FEET FRONTAGE | TERRAIN<br>LAND | BÂTIMENTS<br>ET AUTRES ITEM<br>BUILDINGS<br>AND OTHER ITEMS | VALEUR EXEMPTÉ<br>EXEMPT VALUE | VALEUR IMPOSABLE<br>TAXABLE VALUE | VALEUR POUR LA<br>TAXE SCOLAIRE<br>VALUE FOR<br>SCHOOL TAX |                            |                        |  |  |
| 584149                      | 7070 ST URBAIN  | 11 1530  | C 25  | 450             | 1550  |                                | 2000                              | 11C  | 2000                       |                        |  |  |
|                             | KATHLEEN VERONICA DUNNE WID OF<br>CLARENCE IGNATIUS JOHNES<br>1887 ST ANTOINE |  |   |                 |   |                                |                                   |  |                            |                        |  |  |
| 584156                      | 7036/34 ST URBAIN   | 11 1523  | J 25  | 450             | 4050  |                                | 4500                              | 11J  | 4500                       |                        |  |  |
|                             | SAM TEITELBAUM<br>HERMAN GALLER<br>7820 AVE DE L EPEE APT 8                   |  |   |                 |   |                                |                                   |  |                            |                        |  |  |
| 584167                      | 6790/88 ST URBAIN   | 12 26-44                                       | C 25  | 650             | 2550  |                                | 3200                              | 11C  | 3200                       |                        |  |  |
|                             | LUCIEN MORIN<br>FLORIDA BERARD<br>SON EPSE C EN 8<br>6788 ST URBAIN           |  |   |                 |   |                                |                                   |  |                            |                        |  |  |
| 584169                      | 6776 ST URBAIN  | 12 26-42                                       | C 25  | 650             | 650   |                                | 1300                              | 11C  | 1300                       |                        |  |  |
|                             | GUISEPPE MELFI<br><del>6228 ALMA</del><br><i>6776 St Urbain</i>               |  |   |                 |   |                                |                                   |  |                            |                        |  |  |
| 584186                      | 6595 ST URBAIN  | 11 1085  |   |                 |   |                                |                                   |  |                            |                        |  |  |
|                             |   | P1086  |   |                 |   |                                |                                   |  |                            |                        |  |  |
|                             |   | P1086  |   |                 |   |                                |                                   |  |                            |                        |  |  |
|                             |   | 1087   |   |                 |   |                                |                                   |  |                            |                        |  |  |
|                             | WINDSOR REALTY CO INC<br>6595 ST URBAIN                                       |  | N 150                                       | 4500            | 29700   |                                | 34200                             | 15N  | 34200                      |                        |  |  |
| 584187                      | 6631 ST URBAIN  | 11 P1088                                       | C 25  | 750             | 1650  |                                | 2400                              | 11C  | 2400                       |                        |  |  |
|                             | MARIA ANTONACCI<br>WIFE S AS TO P OF<br>FRANK CONTE                           |  |   |                 |   |                                |                                   |  |                            |                        |  |  |
|                             |   | MOULDER  |   |                 |   |                                |                                   |  |                            |                        |  |  |

F 1774

ROLE SUPPLEMENTAIRE D'ÉVALUATION DES IMMEUBLES POUR L'EXERCICE FINANCIER COMMENÇANT LE 1<sup>ER</sup> MAI 1954 - LOI 3-4 ELIZABETH II. CHAPITRE 52  
 SUPPLEMENTARY VALUATION ROLL OF IMMOVABLE PROPERTY FOR THE FISCAL YEAR COMMENCING 1<sup>ST</sup> MAY 1954 - ACT 3-4 ELIZABETH II. CHAPTER 52

| NO DE COMPTE<br>ACCOUNT NO. | EMPLACEMENT DE L'IMMEUBLE<br>LOCATION OF PROPERTY<br>NOM ET ADRESSE DU PROPRIÉTAIRE<br>NAME AND ADDRESS OF OWNER  | CADASTRE - SUBDIVISION<br>OCCUPATION ET<br>AND DÉNOMINATION | ENTRETIEN DES<br>TROTTOIRS<br>PDS DE FRONT<br>MAINTENANCE OF<br>SIDEWALKS<br>FEET FRONTAGE | VALEUR (DOLLARS SEULEMENT) - VALUE (DOLLARS ONLY) |   |                                |                                   | D<br>D<br>C | D<br>D<br>C               | VALEUR POUR LA<br>TAXE SCOLAIRE<br>VALUE FOR<br>SCHOOL TAX | NO DE RÉOLUTION<br>RESOLUTION NO.<br>NO DE CERTIFICAT<br>CERTIFICATE NO. |
|-----------------------------|---|---|--|---|---|--------------------------------|-----------------------------------|-------------|---------------------------|--|--|
|                             |   |   |  | TERRAIN<br>LAND                                   | BÂTIMENTS<br>ET AUTRES ITEM<br>BUILDINGS<br>AND OTHER ITEMS | VALEUR EXEMPTÉ<br>EXEMPT VALUE | VALEUR IMPOSABLE<br>TAXABLE VALUE |             |                           |  |  |
| 584200                      | 6715/17 ST URBAIN<br>GEORGES LUSSIER<br>3212 KENT   | 12 26-4<br>AGENT D IMM                                      | 25   | 550   | 2150  |                                | 2800                              | 11C         | 2800                      |  |  |
| 584204                      | 6741 ST URBAIN<br>ROSA FREZZA 1/2<br>6741 ST URBAIN<br>VINCENTO FREZZA 1/10<br>DOMINICO FREZZA 1/10<br>ARMAND FREZZA 1/10<br>ANGELINA FREZZA 1/10<br>ARTURO FREZZA 1/10 | 12 26-13<br>C   | 25   | 650   | 3550  |                                | 4200                              | 11C         | 4200                      |  |  |
| 584205                      | 6747 ST URBAIN<br>SYLVAIN FOURNERIE<br>7533 BOUL ST LAURENT   | 12 26-14<br>EMP C T M<br>C                                  | 25   | 650   | 1000  |                                | 1650                              | 11C         | 1650                      |  |  |
| 584207                      | LOT ST URBAIN<br>EUGENE ADLER<br>1301 DUCHARME  | 12 26-16<br>MNFTR<br>C                                      | 25   | 650   |   |                                | 650                               | 11C         | 650                       |  |  |
| 584217                      | 6845 ST URBAIN<br>MAX SPIVACK<br>485 QUERBES OUTREMONT  | 12 26-27<br>26-28<br>26-29<br>26-30<br>MNFTR<br>J           | 180  | 3150  | 72850   |                                | 76000                             | 11J         | <del>66000</del><br>76000 |  |  |

F 1775

ROLE SUPPLEMENTAIRE D'EVALUATION DES IMMEUBLES POUR L'EXERCICE FINANCIER COMMENÇANT LE 1ER MAI 1954 - LOI 3-4 ELIZABETH II, CHAPITRE 52  
 SUPPLEMENTARY VALUATION ROLL OF IMMOVABLE PROPERTY FOR THE FISCAL YEAR COMMENCING 1ST. MAY 1954 - ACT 3-4 ELIZABETH II, CHAPTER 52

| RUE STREET  | QUARTIER WARD                                  | ARRONDISSEMENT ELECTORAL ELECTORAL DISTRICT              | CADASTRE - SUBDIVISION           |                                       | ENTRETIEN DES TROTTOIRS PDS DE FRONT | VALEUR (DOLLARS SEULEMENT) - VALUE (DOLLARS ONLY)  |                              |                                |     | VALEUR POUR LA TAXE SCOLAIRE | NO DE RESOLUTION RESOLUTION NO.  |
|-------------|--|--|----------------------------------|---------------------------------------|--------------------------------------|--|------------------------------|--------------------------------|-----|------------------------------|----------------------------------|
| ACCOUNT NO. | EMPLACEMENT DE L'IMMEUBLE LOCATION OF PROPERTY | NOM ET ADRESSE DU PROPRIETAIRE NAME AND ADDRESS OF OWNER | OCCUPATION ET / AND DENOMINATION | MANTENANCE OF SIDEWALKS FEET FRONTAGE | TERRAIN LAND                         | BATIMENTS ET AUTRES ITEM BUILDINGS AND OTHER ITEMS | VALEUR EXEMPTEE EXEMPT VALUE | VALEUR IMPOSABLE TAXABLE VALUE | 15N | 11C                          | NO DE CERTIFICAT CERTIFICATE NO. |
| 584236      | 7145 ST URBAIN                                 |  | 11 1496                          |                                       |                                      |  |                              |                                |     |                              |                                  |
|             |  |  | 1497                             |                                       |                                      |  |                              |                                |     |                              |                                  |
|             |  |  | 1498                             |                                       |                                      |  |                              |                                |     |                              |                                  |
|             |  |  | 1499                             |                                       |                                      |  |                              |                                |     |                              |                                  |
|             |  |  | 1500                             |                                       |                                      |  |                              |                                |     |                              |                                  |
|             |  |  | 1501                             |                                       |                                      |  |                              |                                |     |                              |                                  |
|             | DECORATIVE LINENS MFG LTD                      |  |                                  | N 150                                 | 3400                                 | 81700  |                              | 85100                          | 15N | 25100                        |                                  |
|             | 7145 ST URBAIN                                 |  |                                  |                                       |                                      |  |                              |                                |     |                              |                                  |
|             | BUILDINGS                                      | 81 000   |                                  |                                       |                                      |  |                              |                                |     |                              |                                  |
|             | MOTIVE POWER                                   | 700  |                                  |                                       |                                      |  |                              |                                |     |                              |                                  |
|             | TOTAL  | 81 700   |                                  |                                       |                                      |  |                              |                                |     |                              |                                  |
| 584251      | 7138 CLARK                                     |  | 11 1469                          |                                       |                                      |  |                              |                                |     |                              |                                  |
|             |  |  |                                  | C 25                                  | 700                                  | 1400   |                              | 2100                           | 11C | 2100                         |                                  |
|             | PATRICE MONETTE                                |  |                                  |                                       |                                      |  |                              |                                |     |                              |                                  |
|             | 10262 LAVERGURE                                |  |                                  |                                       |                                      |  |                              |                                |     |                              |                                  |
| 584270      | 6910/6900 CLARK                                |  | 11 1346                          |                                       |                                      |  |                              |                                |     |                              |                                  |
|             |  |  | P1345                            |                                       |                                      |  |                              |                                |     |                              |                                  |
|             |  |  | P1345                            |                                       |                                      |  |                              |                                |     |                              |                                  |
|             |  |  | P1344                            |                                       |                                      |  |                              |                                |     |                              |                                  |
|             |  |  | 12 26-92                         |                                       |                                      |  |                              |                                |     |                              |                                  |
|             |  |  | 11 P1347                         |                                       |                                      |  |                              |                                |     |                              |                                  |
|             |  |  | 12 26-91                         |                                       |                                      |  |                              |                                |     |                              |                                  |
|             | CANADIAN SILK MANUFACTURING                    |  |                                  | N 245                                 | 5300                                 | 11250  |                              | 16550                          | 15N | 16550                        |                                  |
|             | COMPANY QUEBECZ LIMITED                        |  |                                  |                                       |                                      |  |                              |                                |     |                              |                                  |
|             | 6910 CLARK                                     |  |                                  |                                       |                                      |  |                              |                                |     |                              |                                  |
| 584275      | 6836/34 CLARK                                  |  | 11 1338                          |                                       |                                      |  |                              |                                |     |                              |                                  |
|             |  |  |                                  | C 25                                  | 900                                  | 2800   |                              | 3700                           | 11C | 3700                         |                                  |
|             | FIDELIA OUELLETTE                              |  |                                  |                                       |                                      |  |                              |                                |     |                              |                                  |
|             | VVE DE ALEXANDRE PILON                         |  |                                  |                                       |                                      |  |                              |                                |     |                              |                                  |
|             | 6834 RUE CLARK                                 |  |                                  |                                       |                                      |  |                              |                                |     |                              |                                  |

SUPPLEMENTARY VALUATION ROLL OF IMMOVABLE PROPERTY FOR THE FISCAL YEAR COMMENCING 1ST. MAY 1954 - ACT 3-4 ELIZABETH II, CHAPTER 52

| RUE STREET                  | QUARTIER WARD   | ARRONDISSEMENT ELECTORAL ELECTORAL DISTRICT |  |   |   |                                |                                   |                  |             |                              |                                     |
|-----------------------------|---|---|--|---|---|--------------------------------|-----------------------------------|------------------|-------------|------------------------------|-------------------------------------|
| NO DE COMPTE<br>ACCOUNT NO. | EMPLACEMENT DE L'IMMEUBLE<br>LOCATION OF PROPERTY           | CADASTRE - SUBDIVISION                      | ENTRETIEN DES TROTTOIRS<br>PDS DE FRONT      | VALEUR (DOLLARS SEULEMENT) - VALUE (DOLLARS ONLY) |   |                                |                                   | U<br>O<br>O<br>U | DÉSIGNATION | VALEUR POUR LA TAXE SCOLAIRE | NO DE RÉOLUTION RESOLUTION NO.      |
|                             | NOM ET ADRESSE DU PROPRIÉTAIRE<br>NAME AND ADDRESS OF OWNER | OCCUPATION ET<br>AND DÉNOMINATION           | MAINTENANCE OF<br>SIDEWALKS<br>FEET FRONTAGE | TERRAIN<br>LAND                                   | BÂTIMENTS<br>ET AUTRES ITEM<br>BUILDINGS<br>AND OTHER ITEMS | VALEUR EXEMPTÉ<br>EXEMPT VALUE | VALEUR IMPOSABLE<br>TAXABLE VALUE |                  |             | VALUE FOR<br>SCHOOL TAX      | NO DE CERTIFICAT<br>CERTIFICATE NO. |
| 584276                      | LOT CLARK<br><br>HARRY REITER<br>3841 ARCADE                | 11 1337<br><br>CONTRACTOR                   | 25   | 900   |   |                                | 900                               | 11J              | 900         |                              |                                     |
| 584277                      | LOT CLARK<br><br>HARRY REITER<br>3841 ARCADE                | 11 1336<br><br>CONTRACTOR                   | 25   | 900   |   |                                | 900                               | 11J              | 900         |                              |                                     |
| 584282                      | 6798/96 CLARK<br><br>GIUSEPPE DE PAOLO<br>6796 CLARK        | 11 1331<br><br>LABORER                      | 25   | 900   | 4200  |                                | 5100                              | 11C              | 5100        |                              |                                     |
| 584299                      | 6646 CLARK<br><br>RITA ROCHELEAU<br>6646 CLARK              | 11 P1109<br><br>C                           | 25   | 950   | 1150  |                                | 2100                              | 11C              | 2100        |                              |                                     |
| 584307                      | 6608/06 CLARK<br><br>GIUSEPPE PENSATO<br>6608 CLARK         | 11 P1105<br><br>C                           | 25   | 950   | 2850  |                                | 3800                              | 11C              | 3800        |                              |                                     |
| 584314                      | 6570 CLARK<br><br>RAYMOND PATRY<br>6570 CLARK               | 11 P1101<br><br>C                           | 25   | 950   | 650   |                                | 1600                              | 11C              | 1600        |                              |                                     |
| 584319                      | 6544/40 CLARK<br><br>REAL JULIEN<br>5602 ST ANDRE           | 11 P1099<br><br>C                           | 25   | 950   | 4350  |                                | 5300                              | 11C              | 5300        |                              |                                     |

1777

ROLE SUPPLEMENTAIRE D'EVALUATION DES IMMEUBLES POUR L'EXERCICE FINANCIER COMMENÇANT LE 1ER MAI 1954 - LOI 3-4 ELIZABETH II. CHAPITRE 52  
 SUPPLEMENTARY VALUATION ROLL OF IMMOVABLE PROPERTY FOR THE FISCAL YEAR COMMENCING 1ST. MAY 1954 - ACT 3-4 ELIZABETH II. CHAPTER 52

| RUE STREET  | QUARTIER WARD   | ARRONDISSEMENT ÉLECTORAL ELECTORAL DISTRICT | ENTRETIEN DES TROTTOIRS POS. DE FRONT MAINTENANCE OF SIDEWALKS FEET FRONTAGE |      | VALEUR (DOLLARS SEULEMENT) - VALUE (DOLLARS ONLY) |  |                             |                                | INDICATEUR DE LA SITUATION DES TROTTOIRS SIDEWALKS | W D O U | DESIGNATION | VALEUR POUR LA TAXE SCOLAIRE VALUE FOR SCHOOL TAX | NO DE RÉSOLUTION RESOLUTION NO. | NO DE CERTIFICAT CERTIFICATE NO. |
|-------------|---|---|--|------|---|--|-----------------------------|--------------------------------|--|---------|-------------|---|---------------------------------|----------------------------------|
| ACCOUNT NO. | EMPLACEMENT DE L'IMMEUBLE LOCATION OF PROPERTY  | CADASTRE - SUBDIVISION                      | OCCUPATION ET / AND DÉNOMINATION   |      | TERRAIN LAND                                      | BÂTIMENTS ET AUTRES ITEM BUILDINGS AND OTHER ITEMS | VALEUR EXEMPTÉ EXEMPT VALUE | VALEUR IMPOSABLE TAXABLE VALUE |  |         |             |   |                                 |                                  |
| 584324      | 6514/12 CLARK<br>SALVATORE DI BUONO<br>MARCELLO BELLO<br>6514 CLARK   | 11 P1096                                    | C  | 25   | 950   | 3350   |                             | 4300                           |  |         | 11C         | 4300  |                                 |                                  |
| 584326      | 6488/86 CLARK<br>56 BEAUBIEN OUEST<br>PATRICE ROY<br>4380 WILSON AVE  | 11 P1076-22                                 | C  | 1116 | 1550  | 7750   |                             | 9300                           |  |         | 11C         | 9300  |                                 |                                  |
| 584335      | 6430 CLARK<br>PAUL MAINGUY<br>6430 CLARK  | 11 1076-13                                  | C  | 25   | 850   | 750  |                             | 1600                           |  |         | 11C         | 1600  |                                 |                                  |
| 584337      | 6422/16 CLARK<br>MICHELE PETRACCONI 1/6<br>6420 CLARK<br>GRAZIA PETRACCONI EPSE DE<br>PIO BURINOTO 5/12<br>PIO BURINOTO /PERS/ 1/6<br>VAL BARRETT<br>ANGELINA CORDATO EPSE DE<br>HUBERT JOSIN 1/4<br>221 ST ZOTIQUE EST | 11 1076-11                                  | C  | 25   | 850   | 3550   |                             | 4400                           |  |         | 11C         | 4400  |                                 |                                  |
| 584338      | 6414/10 CLARK<br>GIUSEPPE ANTONIO DI LILLO<br>MARIA CARMELA CIANCIULLO<br>SON EPSE S DE B<br><del>6162 JEANNE MANGE</del><br>6414 Clark   | 11 1076-10                                  | C  | 22   | 850   | 2950   |                             | 3800                           |  |         | 11C         | 3800  |                                 |                                  |

ROLE SUPPLEMENTAIRE D'EVALUATION DES IMMEUBLES POUR L'EXERCICE FINANCIER COMMENCANT LE 1ER MAI 1954 - LOI 3-4 ELIZABETH II, CHAPITRE 52  
 SUPPLEMENTARY VALUATION ROLL OF IMMOVABLE PROPERTY FOR THE FISCAL YEAR COMMENCING 1ST. MAY 1954 - ACT 3-4 ELIZABETH II, CHAPTER 52

| RUE STREET               | QUARTIER WARD  | ARRONDISSEMENT ELECTORAL ELECTORAL DISTRICT             | ENTRETIEN DES Trottoirs POS DE FRONT MAINTENANCE OF SIDEWALKS FEET FRONTAGE |     | VALEUR (DOLLARS SEULEMENT) - VALUE (DOLLARS ONLY) |  |                            |                                | INCORPORATIONS SUBDIVISIONS | U O O U | DETERMINATION | VALEUR POUR LA TAXE SCOLAIRE VALUE FOR SCHOOL TAX | NO DE RESOLUTION RESOLUTION NO.<br>NO DE CERTIFICAT CERTIFICATE NO. |
|--------------------------|--|---|---|-----|---|--|----------------------------|--------------------------------|-----------------------------|---------|---------------|---|---|
| NO DE COMPTE ACCOUNT NO. | EMPLACEMENT DE L'IMMEUBLE LOCATION OF PROPERTY<br>NOM ET ADRESSE DU PROPRIETAIRE NAME AND ADDRESS OF OWNER | CADASTRE - SUBDIVISION OCCUPATION ET / AND DENOMINATION |   |     | TERRAIN LAND                                      | BATIMENTS ET AUTRES ITEM BUILDINGS AND OTHER ITEMS | VALEUR EXEMPT EXEMPT VALUE | VALEUR IMPOSABLE TAXABLE VALUE |                             |         |               |   |   |
| 584345                   | 6327/31 CLARK<br>35 HENRI IV<br><i>35 Henri IV</i>   | 11 1115<br>1116   |   |     |   |  |                            |                                |                             |         |               |   |   |
|                          | JEAN LANCTOT<br>17 BEAUDET VILLE ST LAURENT  | MARCHAND  | C   | 168 | 3100  | 12400<br>4900 <i>demolie</i>                       |                            | 12400<br>8000                  |                             |         | 11C           | 12400<br>8000                                     | 2/ 1955-56<br>Cert 326<br>(21-4-56)                                 |
| 584357                   | 6403/05 CLARK  | 11 P1123  | C   | 25  | 800   | 2100   |                            | 2900                           |                             |         | 11C           | 2900  |   |
|                          | GIUSEPPE IAFIGLIOLA<br>GIUSEPPE DEL BALSIO<br>6403 CLARK   | JOURNALIER<br>JOURNALIER                                |   |     |   |  |                            |                                |                             |         |               |   |   |
| 584358                   | 6409/11 CLARK  | 11 P1123  | C   | 25  | 800   | 2100   |                            | 2900                           |                             |         | 11C           | 2900  |   |
|                          | FELICE GIOIA<br>MARIA PRATOIANNI<br>SON EPSE S DE B  | JOURNALIER  |   |     |   |  |                            |                                |                             |         |               |   |   |
| 584359                   | 6415/17 CLARK  | 11 P1124  | C   | 25  | 800   | 4700   |                            | 5500                           |                             |         | 11C           | 5500  |   |
|                          | ADOLFO FORIERO<br>ANTOINETTE CIAMARRO<br>SON EPOUSE S DE B<br>6417 CLARK                                   | TAILLEUR  |   |     |   |  |                            |                                |                             |         |               |   |   |
| 584361                   | 6429/31 CLARK  | 11 P1125  | C   | 25  | 800   | 2000   |                            | 2800                           |                             |         | 11C           | 2800  |   |
|                          | MICHELE VALENTE<br>ANTONIO VALENTE<br>5981 ST URBAIN   | JOURNALIER<br>JOURNALIER                                |   |     |   |  |                            |                                |                             |         |               |   |   |
| 584371                   | 6521/31 CLARK  | 11 1149   | C   | 50  | 1850  | 4650   |                            | 6500                           |                             |         | 11C           | 6500  |   |
|                          | NICOLO VALIENTE<br>GIOVANNI MAIORANO<br><del>9245 BELLECHUE</del><br><i>7392 Berr</i>                      | LABORER<br>SHOEMAKER                                    |   |     |   |  |                            |                                |                             |         |               |   |   |

LEMENTAIRE D'ÉVALUATION DES IMMEUBLES POUR L'EXERCICE FINANCIER COMMENÇANT LE 1<sup>ER</sup> MAI 1954 - LOI 3-4 ELIZABETH II, CHAPITRE 52  
 SUPPLEMENTARY VALUATION ROLL OF IMMOVABLE PROPERTY FOR THE FISCAL YEAR COMMENCING 1ST. MAY 1954 - ACT 3-4 ELIZABETH II, CHAPTER 52

| RUE<br>STREET               | QUARTIER<br>WARD   | ARRONDISSEMENT ELECTORAL<br>ELECTORAL DISTRICT | ENTRETIEN DES<br>TROTTOIRS<br>PDS. DE FRONT |                   | VALEUR (DOLLARS SEULEMENT) - VALUE (DOLLARS ONLY) |  |                                |                                   | VIRGULES<br>SUBDIVISIONS | E<br>D<br>O<br>U | DÉSIGNATION | VALEUR POUR LA<br>TAXE SCOLAIRE<br>VALUE FOR<br>SCHOOL TAX | NO DE RÉOLUTION<br>RESOLUTION NO.<br>NO DE CERTIFICAT<br>CERTIFICATE NO. |
|-----------------------------|--|--|---|-------------------|---|--|--------------------------------|-----------------------------------|--------------------------|------------------|-------------|--|--|
| NO DE COMPTE<br>ACCOUNT NO. | EMPLACEMENT DE L'IMMEUBLE<br>LOCATION OF PROPERTY                      | CADASTRE - SUBDIVISION                         | MONTANT<br>AMOUNT                           | MONTANT<br>AMOUNT | TERRAIN<br>LAND                                   | BÂTIMENTS<br>ET AUTRES ITERS<br>BUILDINGS<br>AND OTHER ITEMS | VALEUR EXEMPTÉ<br>EXEMPT VALUE | VALEUR IMPOSABLE<br>TAXABLE VALUE |                          |                  |             |  |  |
| 584386                      | 6721/23 CLARK  | 11 1283  |   |                   |   |  |                                |                                   |                          |                  |             |  |  |
|                             | DOMINIQUE GUIRISTANTE<br>6721 CLARK                                    | MACHINISTE                                     | C   | 25                | 850   | 2750   |                                | 3600                              |                          | 11C              |             | 3600   |  |
| 584388                      | 6729/31 CLARK  | 11 1285  |   |                   |   |  |                                |                                   |                          |                  |             |  |  |
|                             | MARIA SABOURIN<br>VVE DE EDMOND SAUVE<br>6631 CLARK                    |  | C   | 25                | 850   | 2450   |                                | 3300                              |                          | 11C              |             | 3300   |  |
| 584391                      | 6757 CLARK   | 11 1289  |   |                   |   |  |                                |                                   |                          |                  |             |  |  |
|                             | ANDRE MULLER<br>HELENE WEITZENFELD<br>SON EPSE C EN B<br>5415 PARK AVE | MENUISIER                                      | C   | 25                | 850   | 850  |                                | 1700                              |                          | 11C              |             | 1700   |  |
| 584403                      | 6831/33 CLARK  | 11 1301  |   |                   |   |  |                                |                                   |                          |                  |             |  |  |
|                             | MARCEL MIGUE<br>8600 ST DENIS  | CHAUFFEUR                                      | C   | 25                | 850   | 2850   |                                | 3700                              |                          | 11C              |             | 3700   |  |
| 584410                      | 6871/75 CLARK  | 11 1308  |   |                   |   |  |                                |                                   |                          |                  |             |  |  |
|                             | GUIDO SARICCI<br>7543 DUROCHER   | MENUISIER                                      | C   | 25                | 850   | 4350   |                                | 5200                              |                          | 11C              |             | 5200   |  |
| 584419                      | 7037 CLARK   | 11 1415  |   |                   |   |  |                                |                                   |                          |                  |             |  |  |
|                             | FRANCESCA PRATICO VVE DE<br>PASQUALE BARRECA<br>7037 CLARK             |  | C   | 25                | 750   | 1250   |                                | 2000                              |                          | 11C              |             | 2000   |  |



SUPPLEMENTARY VALUATION ROLL OF IMMOVABLE PROPERTY FOR THE FISCAL YEAR COMMENCING 1ST MAY 1954 - ACT 3-4 ELIZABETH II, CHAPTER 52

| RUE STREET               | QUARTIER WARD  | ARRONDISSEMENT ELECTORAL ELECTORAL DISTRICT          | ENTRETIEN DES TROTTOIRS PDS DE FRONT  |              | VALEUR (DOLLARS SEULEMENT) - VALUE (DOLLARS ONLY)  |                              | VALEUR POUR LA TAXE SCOLAIRE   |   | NO DE RESOLUTION RESOLUTION NO.  |
|--------------------------|--|--|---------------------------------------|--------------|--|------------------------------|--------------------------------|---|----------------------------------|
| NO DE COMPTE ACCOUNT NO. | EMPLACEMENT DE L'IMMEUBLE LOCATION OF PROPERTY   | CADASTRE - SUBDIVISION                               | MANTENANCE OF SIDEWALKS FEET FRONTAGE | TERRAIN LAND | BATIMENTS ET AUTRES ITEM BUILDINGS AND OTHER ITEMS | VALEUR EXEMPTEE EXEMPT VALUE | VALEUR IMPOSABLE TAXABLE VALUE | VALEUR POUR LA TAXE SCOLAIRE VALUE FOR SCHOOL TAX | NO DE CERTIFICAT CERTIFICATE NO. |
| 584419                   | 7059/63 CLARK  | 11 1419  | 25                                    | 750          | 4050   |                              | 4800                           | 4800  |                                  |
|                          | IDA FELDMAN WID OF<br>DAVID SLOAN 1/3<br>6053 AVE DE L ESPLANADE<br>FANNY SLOAN WIFE OF<br>SAM SHENKER 2715<br>6057 AVE DE L ESPLANADE<br>JOHN SLOAN 2/15<br>7729 QUERBES AVE<br>BETTY SLOAN 2/15<br>6053 AVE DE L ESPLANADE<br>LOUIS SLOAN 2/15<br>6053 AVE DE L ESPLANADE<br>ELEANOR SLOAN<br>WIFE S AS TO P OF<br>DAVID SEVACK 2/15<br>5235 COTE ST LUC | CUTTER<br>CUTTER<br>STENOGRAPHER<br>CHOPPER<br>MNFTR |                                       |              |  |                              |                                |   |                                  |
| 584433                   | 7171/73 CLARK  | 11 1434  |                                       | 750          | 7650   |                              | 8400                           | 8400  |                                  |
|                          | PAUL BEGIN<br>1584 CLARK   | CAMIONNEUR   |                                       |              |  |                              |                                |   |                                  |
| 584435                   | 7191/87 CLARK  | 11 1437  | 25                                    | 750          | 4850   |                              | 5600                           | 5600  |                                  |
|                          | ALBERT ROY 1/2<br>FLORIAN GAGNE 1/2<br>7191 CLARK  | JOURNALIER<br>MACHINISTE                             |                                       |              |  |                              |                                |   |                                  |
| 584450                   | 7094/92 BLVD ST LAURENT  | 11 P1391   | 28                                    | 2000         | 6700   |                              | 8700                           | 8700  |                                  |
|                          | LOUIS GUERIN<br>5773 ALMA  | BARBIER  |                                       |              |  |                              |                                |   |                                  |
| 584456                   | 7060/56 BOUL ST LAURENT  | 11 P1385   | 25                                    | 1750         | 6250   |                              | 8000                           | 8000  |                                  |
|                          | ALBERT LAVIGNE<br>8033 DE GASPE<br>BLANCHE HAMELIN<br>VVE DE ARMAND VIAU<br>983 5 E AVENUE VERDUN  | VENDEUR  |                                       |              |  |                              |                                |   |                                  |

ROLE SUPPLEMENTAIRE D'ÉVALUATION DES IMMEUBLES POUR L'EXERCICE FINANCIER COMMENÇANT LE 1ER MAI 1954 - LOI 3-4 ELIZABETH II, CHAPITRE 52  
 SUPPLEMENTARY VALUATION ROLL OF IMMOVABLE PROPERTY FOR THE FISCAL YEAR COMMENCING 1ST. MAY 1954 - ACT 3-4 ELIZABETH II, CHAPTER 52

| RUE STREET  | QUARTIER WARD  | ARRONDISSEMENT ÉLECTORAL ELECTORAL DISTRICT  | CADASTRE - SUBDIVISION                |                   | ENTRETIEN DES TROTTOIRS NO. DE FRONT               | VALEUR (DOLLARS SEULEMENT) - VALUE (DOLLARS ONLY) |                                |   | TROTTOIRS SIDEWALKS | DÉSIGNATION | VALEUR POUR LA TAXE SCOLAIRE VALUE FOR SCHOOL TAX | NO DE RÉOLUTION RESOLUTION NO.   |
|-------------|--|--|---------------------------------------|-------------------|--|---|--------------------------------|---|---------------------|-------------|---|----------------------------------|
| ACCOUNT NO. | NOM ET ADRESSE DU PROPRIÉTAIRE NAME AND ADDRESS OF OWNER   | OCCUPATION ET DÉNOMINATION                   | MANTENANCE OF SIDEWALKS FEET FRONTAGE | TERRAIN LAND      | BÂTIMENTS ET AUTRES ITEM BUILDINGS AND OTHER ITEMS | VALEUR EXEMPTÉ EXEMPT VALUE                       | VALEUR IMPOSABLE TAXABLE VALUE | U | U                   | U           | U   | NO DE CERTIFICAT CERTIFICATE NO. |
| 584459      | LOT BOUL ST LAURENT<br>ELIE GALARNEAU<br>GUY GALARNEAU<br>JEAN GALARNEAU<br>6995 BOUL ST LAURENT<br>/MODEL AUTO SALES/ | 11 P1382<br>MCHD<br>MCHD<br>MCHD             | 25                                    | 1750              |  |   | 1750                           |   |                     | 11C         | 1750  |                                  |
| 584460      | LOT BOUL ST LAURENT<br>ELIE GALARNEAU<br>GUY GALARNEAU<br>JEAN GALARNEAU<br>6995 BOUL ST LAURENT<br>/MODEL AUTO SALES/ | 11 P1381<br>MCHD<br>MCHD<br>MCHD             | 25                                    | 1750              |  |   | 1750                           |   |                     | 11C         | 1750  |                                  |
| 584483      | 6790 BOUL ST LAURENT<br>MORRIS SELLER<br>6784 BOUL ST LAURENT  | 11 P1256<br>BUTCHER                          | 25                                    | 2350              | 650  |   | 3000                           |   |                     | 11J         | 3000  |                                  |
| 584495      | 6710/06 BLVD ST LAURENT<br>PHILIPP FOTI<br>6706 BLVD ST LAURENT  | 11 1242-3<br>DE LA<br>1242-2<br>RESTAURATEUR | 231                                   | 2500              | 16000  |   | 18500                          |   |                     | 11C         | 18500   |                                  |
|             |  |  |                                       | 88650             | 573350   |   | 662600                         |   |                     |             | <del>592000</del>                                 |                                  |
|             |  |  |                                       | <del>130150</del> | 573350   |   | <del>1272500</del>             |   |                     |             | <del>642000</del>                                 |                                  |
|             |  |  |                                       |                   |  |   |                                |   |                     |             | 662000  | gab                              |

1782

ROLE SUPPLEMENTAIRE D'EVALUATION DES IMMEUBLES POUR L'EXERCICE FINANCIER COMMENÇANT LE 1ER MAI 1954 - LOI 3-4 ELIZABETH II, CHAPITRE 52  
 SUPPLEMENTARY VALUATION ROLL OF IMMOVABLE PROPERTY FOR THE FISCAL YEAR COMMENCING 1ST. MAY 1954 - ACT 3-4 ELIZABETH II, CHAPTER 52

| RUE STREET               | QUARTIER WARD  | ARRONDISSEMENT ELECTORAL ELECTORAL DISTRICT |  |   |  |                            |                                |  |  |  |  |   |                                 |
|--------------------------|--|---|--|---|--|----------------------------|--------------------------------|--|--|--|--|---|---------------------------------|
| NO DE COMPTE ACCOUNT NO. | EMPLACEMENT DE L'IMMEUBLE LOCATION OF PROPERTY   | CADASTRE - SUBDIVISION                      | ENTRETIEN DES TROTTOIRS POS DE FRONT MAINTENANCE OF SIDEWALKS FROCT FRONTAGE | VALEUR (DOLLARS SEULEMENT) - VALUE (DOLLARS ONLY) |  |                            |                                |  |  |  |  |   |                                 |
|                          | NOM ET ADRESSE DU PROPRIETAIRE NAME AND ADDRESS OF OWNER   | OCCUPATION ET / AND DENOMINATION            |  | TERRAIN LAND                                      | BATIMENTS ET AUTRES ITEX BUILDINGS AND OTHER ITEMS | VALEUR EXEMPT EXEMPT VALUE | VALEUR IMPOSABLE TAXABLE VALUE |  |  |  |  | VALEUR POUR LA TAXE SCOLAIRE VALUE FOR SCHOOL TAX | NO DE RESOLUTION RESOLUTION NO. |
| 584505                   | 6562/58 BOUL ST LAURENT<br>ROSARIO ST GERMAIN<br>1540 BERNARD OUEST<br>OUTREMONT   | 11 P1169<br>INDUSTRIEL                      | C 25   | 2250  | 6250   |                            | 8500                           |  |  |  |  | 11C 8500  |                                 |
| 584519                   | 6456/54 BOUL ST LAURENT<br>SIMONNE HAY VVE DE<br>MARCEL BLAIN<br>3981 ONTARIO EST  | 11 P1143<br>MCHT                            | C 25   | 2250  | 4250   |                            | 6500                           |  |  |  |  | 11C 6500  |                                 |
| 584525                   | 6420/18 BOUL ST LAURENT<br>MAXWELL RALPH<br>6220 WESTBURY AVE  | 11 P1140<br>MCHT                            | J 25   | 1800  | 3000   |                            | 4800                           |  |  |  |  | 11J 4800  |                                 |
| 584542                   | 6298/96 BLVD ST LAURENT<br>2/4 HENRI IV<br>J NATHAN COBLENTZ<br>798 AVE OUTREMONT<br>A/S GUARDIAN TRUST CO<br>618 ST JACQUES OUEST | 11 1113-18                                  | C 1086   | 2350  | 8650   |                            | 11000                          |  |  |  |  | 11C 11000   |                                 |
| 584556                   | 6261/67 BOUL ST LAURENT<br>GABRIELLE CORRIVEAU<br>6279 ST LAURENT  | 10 P761<br>P762                             | C 50   | 3050  | 2450   |                            | 5500                           |  |  |  |  | 11C 5500  |                                 |
| 584561                   | 6303/05 BLVD ST LAURENT<br>CYRILLE CHAMPAGNE<br>6303 BLVD ST LAURENT<br>ANNA CHAMPAGNE<br>6007 TRANS ISLAND AVE                    | 10 P767<br>GARAGISTE                        | C 25   | 2050  | 4650   |                            | 6700                           |  |  |  |  | 11C 6700  |                                 |

F 1783

SUPPLEMENTARY VALUATION ROLL OF IMMOVABLE PROPERTY FOR THE FISCAL YEAR COMMENCING 1ST MAY 1954 - ACT 3-4 ELIZABETH II, CHAPTER 52

| RUE<br>STREET               | QUARTIER<br>WARD  | ARRONDISSEMENT ÉLECTORAL<br>ELECTORAL DISTRICT | ENTRETIEN DES<br>TROTTOIRS<br>POS DE FRONT | VALEUR (DOLLARS SEULEMENT) - VALUE (DOLLARS ONLY) |                 |   |                                | TERRITOIRES<br>SÉPARÉES           | W<br>D<br>O<br>U        | VALEUR POUR LA<br>TAXE SCOLAIRE<br>VALUE FOR<br>SCHOOL TAX | NO DE RÉOLUTION<br>RESOLUTION NO.                          |                                     |
|-----------------------------|---|--|--|---|-----------------|---|--------------------------------|-----------------------------------|-------------------------|--|--|-------------------------------------|
| NO DE COMPTE<br>ACCOUNT NO. | EMPLACEMENT DE L'IMMEUBLE<br>LOCATION OF PROPERTY   | CADASTRE - SUBDIVISION                         | OCCUPATION ET<br>AND DÉNOMINATION          | ENTRETIEN DES<br>TROTTOIRS<br>POS DE FRONT        | TERRAIN<br>LAND | BÂTIMENTS<br>ET AUTRES ITEM<br>BUILDINGS<br>AND OTHER ITEMS | VALEUR EXEMPTÉ<br>EXEMPT VALUE | VALEUR IMPOSABLE<br>TAXABLE VALUE | TERRITOIRES<br>SÉPARÉES | W<br>D<br>O<br>U   | VALEUR POUR LA<br>TAXE SCOLAIRE<br>VALUE FOR<br>SCHOOL TAX | NO DE CERTIFICAT<br>CERTIFICATE NO. |
| 584563                      | 6315/17 BOUL ST LAURENT   | 10 P769  |  | 25  | 2050            | 1850  |                                | 3900                              |                         | 11J  | 3900   |                                     |
|                             | MAX GORMAN<br>5397 HUTCHISON  | RETIRE   |  |   |                 |   |                                |                                   |                         |  |  |                                     |
| 584564                      | 6321/23 BOUL ST LAURENT   | 10 P770  |  | 25  | 2050            | 2450  |                                | 4500                              |                         | 11J  | 4500   |                                     |
|                             | MAX GORMAN<br>5397 HUTCHISON  | RETIRE   |  |   |                 |   |                                |                                   |                         |  |  |                                     |
| 584566                      | 6331/35 BOUL ST LAURENT   | 10 P772  |  | 25  | 2050            | 9700  |                                | 11750                             |                         | 15N  | 11750  |                                     |
|                             | YALE HOLDINGS LTD<br>3486 PARK AVE RM 102   |  |  |   |                 |   |                                |                                   |                         |  |  |                                     |
| 584568                      | 6365/89 BOUL ST LAURENT   | 10 P780  |  | 25  | 2050            | 8750  |                                | 10800                             |                         | 11J  | 10800  |                                     |
|                             | ETTA BRUGER<br>WIFE S AS TO P OF<br>MAX ESAR<br>PEARL BERSON<br>WIFE S AS TO P OF<br>ABRAHAM ESAR<br>4890 GROSVENOR | MERCHANT<br><br>MERCHANT                       |  |   |                 |   |                                |                                   |                         |  |  |                                     |
| 584579                      | 6537/43 BOUL ST LAURENT   | 10 P1218<br>P1219                              |  | 50  | 6100            | 21900   |                                | 28000                             |                         | 11C  | 28000  |                                     |
|                             | PIERRE C TRUDEAU<br>776 WISEMAN   | QUINCAILLIER                                   |  |   |                 |   |                                |                                   |                         |  |  |                                     |
| 584580                      | COMPTE ANNULE   |  |  |   |                 |   |                                |                                   |                         |  |  |                                     |
|                             | VOIR CPTÉ 584579  |  |  |   |                 |   |                                |                                   |                         |  |  |                                     |
| 58.1596                     | <i>Vu le 1er Juin 1901</i>  |  |  |   |                 |   |                                |                                   |                         |  |  |                                     |

ROLE SUPPLEMENTAIRE D'ÉVALUATION DES IMMEUBLES POUR L'EXERCICE FINANCIER COMMENÇANT LE 1ER MAI 1954 - LOI 3-4 ELIZABETH II, CHAPITRE 52  
 SUPPLEMENTARY VALUATION ROLL OF IMMOVABLE PROPERTY FOR THE FISCAL YEAR COMMENCING 1ST MAY 1954 - ACT 3-4 ELIZABETH II, CHAPTER 52

| RUE<br>STREET               | QUARTIER<br>WARD  | ARRONDISSEMENT ÉLECTORAL<br>ELECTORAL DISTRICT | CADASTRE - SUBDIVISION            |   | VALEUR (DOLLARS SEULEMENT) - VALUE (DOLLARS ONLY) |   |                                |                                   | E D O U |     | VALEUR POUR LA<br>TAXE SCOLAIRE<br>VALUE FOR<br>SCHOOL TAX | NO DE RÉOLUTION<br>RESOLUTION NO.<br>NO DE CERTIFICAT<br>CERTIFICATE NO. |
|-----------------------------|---|--|-----------------------------------|---|---|---|--------------------------------|-----------------------------------|---------|-----|--|--|
| NO DE COMPTE<br>ACCOUNT NO. | EMPLACEMENT DE L'IMMEUBLE<br>LOCATION OF PROPERTY         |  | OCCUPATION ET<br>AND DÉNOMINATION | MANTENANCE OF<br>SIDEWALKS<br>FEET FRONTAGE | TERRAIN<br>LAND                                   | BÂTIMENTS<br>ET AUTRES ITEM<br>BUILDINGS<br>AND OTHER ITEMS | VALEUR EXEMPTÉ<br>EXEMPT VALUE | VALEUR IMPOSABLE<br>TAXABLE VALUE |         |     |  |  |
| 584604                      | 6739 BLVD ST LAURENT                                      | 10   | P1596                             |   |   |   |                                |                                   |         |     |  |  |
|                             | A FORGET INC<br>6707 BLVD ST LAURENT                      |  |                                   | N 25  | 2450  | 27550   |                                | 30000                             |         | 15N | 30000  |  |
| 584606                      | 6749 BLVD ST LAURENT                                      | 10   | P1598                             |   |   |   |                                |                                   |         |     |  |  |
|                             |   |  | P1599                             |   |   |   |                                |                                   |         |     |  |  |
|                             |   |  | P1600                             |   |   |   |                                |                                   |         |     |  |  |
|                             |   |  | P1601                             |   |   |   |                                |                                   |         |     |  |  |
|                             |   |  | P1602                             |   |   |   |                                |                                   |         |     |  |  |
|                             | ISIDORE NAMEROW<br>524 STE CATHERINE ROAD<br>MONTREAL P Q |  | MERCHANT                          | J 125                                       | 12250   | 112650  |                                | 124900                            |         | 11J | 124900   |  |
| 584611                      | 6805709 BOUL ST LAURENT                                   | 10   | P2133                             |   |   |   |                                |                                   |         |     |  |  |
|                             | MONTAGUE LEVITT<br>422 WOOD AVE WESTMOUNT                 |  | EXECUTIVE                         | J 30  | 2500  | 8000  |                                | 10500                             |         | 11J | 10500  |  |

ROLE SUPPLEMENTAIRE D'EVALUATION DES IMMEUBLES POUR L'EXERCICE FINANCIER COMMENCANT LE 1ER MAI 1954 - ACT 3-4 ELIZABETH II, CHAPTER 52

| RUE<br>STREET               | QUARTIER<br>WARD   | ARRONDISSEMENT ELECTORAL<br>ELECTORAL DISTRICT | CADASTRE - SUBDIVISION            |   | VALEUR (DOLLARS SEULEMENT) - VALUE (DOLLARS ONLY) |   |                               |                                   | VALEUR POUR LA<br>TAXE SCOLAIRE<br>VALUE FOR<br>SCHOOL TAX | NO DE RESOLUTION<br>RESOLUTION NO.  |
|-----------------------------|--|--|-----------------------------------|---|---|---|-------------------------------|-----------------------------------|--|-------------------------------------|
| NO DE COMPTE<br>ACCOUNT NO. | EMPLACEMENT DE L'IMMEUBLE<br>LOCATION OF PROPERTY                              |  | OCCUPATION ET<br>AND DENOMINATION | ENTRETIEN DES<br>FACTEURS<br>FOR DE FRONT | TERRAIN<br>LAND                                   | BATIMENTS<br>ET AUTRES ITEM<br>BUILDINGS<br>AND OTHER ITEMS | VALEUR EXEMPT<br>EXEMPT VALUE | VALEUR IMPOSABLE<br>TAXABLE VALUE |  | NO DE CERTIFICAT<br>CERTIFICATE NO. |
| 584617                      | 6859 BLVD ST LAURENT   | 10   | P2135<br>P2136<br>P2137           |   |   |   |                               |                                   |  |                                     |
|                             | CHAMPLAIN OIL PRODUCTS LTD<br>SUN LIFE BLDG                                    |  |                                   | 60  | 4650  | 6450  |                               | 11100                             | 15N  | 11100                               |
|                             | BUILDINGS 5 950<br>PAVING 300<br>TOTAL 6 450                                   |  |                                   |   |   |   |                               |                                   |  |                                     |
| 584618                      | 6881 BOUL ST LAURENT   | 10   | P1068<br>P1069                    |   |   |   |                               |                                   |  |                                     |
|                             | HARRY BLOOM<br>661 AVE QUERBES APT 4<br>OUTREMONT P Q                          |  | MERCHANT                          | 55  | 4950  | 3450  |                               | 8400                              | 11J  | 8400                                |
| 584619                      | COMPTE ANNULE<br>COMPTE ANNULE<br>VOIR Cpte 584618                             |  |                                   |   |   |   |                               |                                   |  |                                     |
| 584653                      | 6950 ST DOMINIQUE<br>45 BELANGER   | 10   | 1142                              |   |   |   |                               |                                   |  |                                     |
|                             | ALFRED REYNOLDS<br>6950 ST DOMINIQUE   |  | IMPRIMEUR                         | 132                                       | 1700  | 8790  |                               | 10490                             | 11C  | 10490                               |
| 584665                      | <i>voir folio 1902</i>   |  |                                   |   |   |   |                               |                                   |  |                                     |
| 584666                      | LOT ST DOMINIQUE   | 10   | 1267-2<br>1266                    |   |   |   |                               |                                   |  |                                     |
|                             | LA COMMISSION DES ECOLES<br>CATHOLIQUES DE MONTREAL<br>117 STE CATHERINE OUEST |  |                                   | 49  | 2200  |   | 2200                          |                                   | 81E  | 2200                                |
| 584667                      | LOT ST DOMINIQUE   | 10   | 1265-1                            |   |   |   |                               |                                   |  |                                     |
|                             | LA COMMISSION DES ECOLES<br>CATHOLIQUES DE MONTREAL<br>117 STE CATHERINE OUEST |  |                                   | 20  | 900   |   | 900                           |                                   | 81E  | 900                                 |
| 584668                      | <del>LOT ST DOMINIQUE</del>  | <del>10</del>                                  | <del>1265-2</del>                 |   |   |   |                               |                                   |  |                                     |

ROLE SUPPLEMENTAIRE D'EVALUATION DES IMMEUBLES POUR L'EXERCICE FINANCIER COMMENCANT LE 1ER MAI 1954 - LOT 3-4 ELIZABETH II, CHAPITRE 52  
 SUPPLEMENTARY VALUATION ROLL OF IMMOVABLE PROPERTY FOR THE FISCAL YEAR COMMENCING 1ST. MAY 1954 - ACT 3-4 ELIZABETH II, CHAPTER 52

| RUE<br>STREET               | QUARTIER<br>WARD   | ARRONDISSEMENT ELECTORAL<br>ELECTORAL DISTRICT | ENTRETIEN DES<br>TROTTOIRS<br>PDE DE FRONT |                 | VALEUR (DOLLARS SEULEMENT) - VALUE (DOLLARS ONLY)           |                               | VALEUR POUR LA<br>TAXE SCOLAIRE<br>VALUE FOR<br>SCHOOL TAX | NO DE RESOLUTION<br>RESOLUTION NO. |
|-----------------------------|--|--|--|-----------------|---|-------------------------------|--|------------------------------------|
| NO DE COMPTE<br>ACCOUNT NO. | EMPLACEMENT DE L'IMMEUBLE<br>LOCATION OF PROPERTY                              | CADASTRE - SUBDIVISION                         | MANTENANCE OF<br>SIDEWALKS<br>FRONTAGE     | TERRAIN<br>LAND | BATIMENTS<br>ET AUTRES ITEX<br>BUILDINGS<br>AND OTHER ITEMS | VALEUR EXEMPT<br>EXEMPT VALUE |  |                                    |
| 584668                      | LOT ST DOMINIQUE   | 10 1265-2<br>1264                              | E 28                                       | 1250            |   | 1250                          | 81E 1250   |                                    |
|                             | LA COMMISSION DES ECOLES<br>CATHOLIQUES DE MONTREAL<br>117 STE CATHERINE OUEST |  |  |                 |   |                               |  |                                    |

1787

SUPPLEMENTARY VALUATION ROLL OF IMMOVABLE PROPERTY FOR THE FISCAL YEAR COMMENCING 1ST. MAY 1954 - ACT 3-4 ELIZABETH II, CHAPTER 52

| RUE<br>STREET               | QUARTIER<br>WARD   | ARRONDISSEMENT ELECTORAL<br>ELECTORAL DISTRICT | ENTRETIEN DES<br>TROTOIRS<br>PDS DE FRONT   |                 | VALEUR (DOLLARS SEULEMENT) - VALUE (DOLLARS ONLY)            |                                |                                   |                                     | PROTECTIONS<br>STRUCTURELLES | D<br>E<br>D<br>O<br>U | DÉSIGNATION | VALEUR POUR LA<br>TAXE SCOLAIRE<br>VALUE FOR<br>SCHOOL TAX | NO DE RÉSOLUTION<br>RESOLUTION NO. |
|-----------------------------|--|--|---|-----------------|--|--------------------------------|-----------------------------------|-------------------------------------|------------------------------|-----------------------|-------------|--|------------------------------------|
| NO DE COMPTE<br>ACCOUNT NO. | EMPLACEMENT DE L'IMMEUBLE<br>LOCATION OF PROPERTY  | CADASTRE - SUBDIVISION                         | MANTENANCE OF<br>SIDEWALKS<br>FEET FRONTAGE | TERRAIN<br>LAND | BÂTIMENTS<br>ET AUTRES ITERS<br>BUILDINGS<br>AND OTHER ITEMS | VALEUR EXEMPTÉ<br>EXEMPT VALUE | VALEUR IMPOSABLE<br>TAXABLE VALUE | NO DE CERTIFICAT<br>CERTIFICATE NO. |                              |                       |             |  |                                    |
| 584691                      | LOT ST DOMINIQUE   | 10 P806<br>P806                                |   |                 |  |                                |                                   |                                     |                              |                       |             |  |                                    |
|                             | OSCAR VIENS<br>6361 ST DOMINIQUE<br>CONRAD LACHAPELLE<br>4215 DE LA ROCHE<br>ST DOMINIQUE HOM 7/1/25 | COMPTABLE<br>COMPTABLE                         | 25  | 1100            |  | 110                            | 990                               | 11C<br>97E                          |                              |                       | 990<br>110  |  |                                    |
| 584696                      | 6318/04 ST DOMINIQUE   | 10 P791<br>P791<br>P790<br>P790                |   |                 |  |                                |                                   |                                     |                              |                       |             |  |                                    |
|                             | HERILDA BLAIS VVE DE<br>JOSEPH ISRAEL DUPRE<br>32 BOUL ST JOSEPH EST APT 2                           | USUFRUITE                                      | 50  | 2250            | 18750  |                                | 21000                             | 11C                                 |                              |                       | 21000       |  |                                    |
| 584716                      | 6369/73 ST DOMINIQUE   | 10 834-2                                       |   |                 |  |                                |                                   |                                     |                              |                       |             |  |                                    |
|                             | JEAN BAPTISTE PAQUETTE<br>8930 AVE DU PARC   | MENUISIER                                      | 213   | 1050            | 4450   |                                | 5500                              | 11C                                 |                              |                       | 5500        |  |                                    |
| 584717                      | 6375/79 ST DOMINIQUE   | 10 834-2                                       |   |                 |  |                                |                                   |                                     |                              |                       |             |  |                                    |
|                             | JEAN STE PAQUETTE<br>8930 AVE DU PARC  | MENUISIER                                      | 213   | 1050            | 4450   |                                | 5500                              | 11C                                 |                              |                       | 5500        |  |                                    |
| 584743                      | 6579/89A ST DOMINIQUE  | 10 1306<br>1307                                |   |                 |  |                                |                                   |                                     |                              |                       |             |  |                                    |
|                             | J AMEDEE BERUBE<br>8144 ST DOMINIQUE   | EPICIER  | 50  | 2450            | 8550   |                                | 11000                             | 11C                                 |                              |                       | 11000       |  |                                    |

F 1788



SUPPLEMENTAIRE D'ÉVALUATION DES IMMEUBLES POUR L'EXERCICE FINANCIER COMMENÇANT LE 1ER MAI 1954 - LOI 3-4 ELIZABETH II, CHAPITRE 52  
 SUPPLEMENTARY VALUATION ROLL OF IMMOVABLE PROPERTY FOR THE FISCAL YEAR COMMENCING 1ST. MAY 1954 - ACT 3-4 ELIZABETH II, CHAPTER 52

| RUE STREET               | QUARTIER WARD  | ARRONDISSEMENT ÉLECTORAL ELECTORAL DISTRICT       |  |   |  |                              |                                |             |   |                                |
|--------------------------|--|---|--|---|--|------------------------------|--------------------------------|-------------|---|--------------------------------|
| NO DE COMPTE ACCOUNT NO. | EMPLACEMENT DE L'IMMEUBLE LOCATION OF PROPERTY   | CADASTRE - SUBDIVISION                            | ENTRETIEN DES TROTTOIRS POS DE FRONT   | VALEUR (DOLLARS SEULEMENT) - VALUE (DOLLARS ONLY) |  |                              |                                | DÉSIGNATION | VALEUR POUR LA TAXE SCOLAIRE VALUE FOR SCHOOL TAX | NO DE RÉOLUTION RESOLUTION NO. |
|                          | NOM ET ADRESSE DU PROPRIÉTAIRE NAME AND ADDRESS OF OWNER   | OCCUPATION ET DÉNOMINATION                        | MAINTENANCE OF SIDEWALKS FEET FRONTAGE | TERRAIN LAND                                      | BÂTIMENTS ET AUTRES ITEM BUILDINGS AND OTHER ITEMS | VALEUR EXEMPTÉE EXEMPT VALUE | VALEUR IMPOSABLE TAXABLE VALUE |             |   |                                |
| 584744                   | 6591/95 ST DOMINIQUE<br>ALFRED FILION<br>7975 AVE HENRI JULIEN   | 10 1308<br>CONTREMAITRE                           | C 25                                   | 1200  | 6200   |                              | 7400                           | 11C         | 7400  |                                |
| 584757                   | 6723/27 ST DOMINIQUE<br>JAMES DOMINICK<br>6725 ST DOMINIQUE  | 10 1639<br>SUP T                                  | C 25                                   | 1200  | 5000   |                              | 6200                           | 11C         | 6200  |                                |
| 584772                   | 6863/67 ST DOMINIQUE<br>LUCIEN SERRE<br>GERARD SERRE<br>RITA SERRE EPSE DE<br>YVAN GRAVEL<br>10220 DE MARTIGNY<br>ANDRE SERRE<br>JEAN PAUL SERRE | 10 2100<br>EMP DE BANQUE<br>IMPRIMEUR             | C 23                                   | 1300  | 6000   |                              | 7300                           | 11C         | 7300  |                                |
| 584773                   | 6871/75 ST DOMINIQUE<br>LUCIEN SERRE<br>GERARD SERRE<br>RITA SERRE EPSE DE<br>YVAN GRAVEL<br>10220 DE MARTIGNY<br>ANDRE SERRE<br>JEAN PAUL SERRE | 10 2101<br>EMP DE BANQUE<br>IMPRIMEUR             | C 23                                   | 1300  | 6000   |                              | 7300                           | 11C         | 7300  |                                |
| 584775                   | 6895/6901 ST DOMINIQUE<br>56 BELANGER<br>CLEMENT LUSSIER<br>ST PHILIPPE DE LAPRAIRIE   | 10 P1060<br>P1061<br>CULTIVATEUR<br>USUFTR<br>QUE | C 110                                  | 2600  | 10100  |                              | 12700                          | 11C         | 12700   |                                |

1789

SUPPLEMENTARY VALUATION ROLL OF IMMOVABLE PROPERTY FOR THE FISCAL YEAR COMMENCING 1ST. MAY 1954 - ACT 3-4 ELIZABETH II, CHAPITRE 52

| NO DE COMPTE<br>ACCOUNT NO. | EMPLACEMENT DE L'IMMEUBLE<br>LOCATION OF PROPERTY  | CADASTRE - SUBDIVISION                  | ENTRETIEN DES<br>TROTTOIRS<br>POS DE FRONT<br>MAINTENANCE OF<br>SIDEWALKS<br>FEET FRONTAGE | VALEUR (DOLLARS SEULEMENT) - VALUE (DOLLARS ONLY) |   |                                |                                   | E<br>D<br>O<br>O<br>C<br>U<br>D<br>E<br>N<br>O<br>M<br>I<br>N<br>A<br>T<br>I<br>O<br>N | VALEUR POUR LA<br>TAXE SCOLAIRE<br>VALUE FOR<br>SCHOOL TAX | NO DE RESOLUTION<br>RESOLUTION NO.<br>NO DE CERTIFICAT<br>CERTIFICATE NO. |
|-----------------------------|--|---|--|---|---|--------------------------------|-----------------------------------|--|--|---|
|                             |  |   |  | TERRAIN<br>LAND                                   | BATIMENTS<br>ET AUTRES ITEM<br>BUILDINGS<br>AND OTHER ITEMS | VALEUR EXEMPTÉ<br>EXEMPT VALUE | VALEUR IMPOSABLE<br>TAXABLE VALUE |  |  |   |
| 584805                      | 6722/20 AVE CASGRAIN<br><br>CARMINE SABELLI 1/2<br>6722 CASGRAIN<br>VINCENZO SABELLI 1/2<br>6722 CASGRAIN  | 10 1651<br><br>JOURNALIER<br>JOURNALIER | C 25   | 1000  | 3000  |                                | 4000                              | 11C  | 4000   |   |
| 584819                      | 6598/96 CASGRAIN<br><br>ALBERT CADET<br>367 CONTRECOEUR  | 10 1340<br><br>PLOMBIER                 | C 25   | 1000  | <del>22700</del><br>2700                                    |                                | <del>23700</del><br>2700          | 11C  | <del>23700</del><br>2700 <i>JAB</i>                        |   |
| 584820                      | 6594/92 AVE CASGRAIN<br><br>LAURENTINE TESSIER VVE DE<br>GEORGES MORIN<br><del>163 EST ST ZOTIQUE</del><br>6594 Casgrain                         | 10 1339<br><br>INSPECTEUR               | C 25   | 1000  | 2500  |                                | 3500                              | 11C  | 3500   |   |
| 584827                      | 6556/54 AVE CASGRAIN<br><br>HERMAS THERRIEN<br>6812 ST DOMINIQUE<br><br>A/S MME JOSE BELAIR<br>6812 ST DOMINIQUE                                 | 10 1332<br><br>INSPECTEUR               | C 25   | 1000  | 2900  |                                | 3900                              | 11C  | 3900   |   |
| 584831                      | 6532/30 AVE CASGRAIN<br><br>PAUL MILETTE<br>4545 BERRI   | 10 1328<br><br>MACHINISTE               | C 25   | 1000  | 3200  |                                | 4200                              | 11C  | 4200   |   |
| 584836                      | 6492/90 AVE CASGRAIN<br>80 BEAUBIEN EST<br><br>ADELARD FOUCAULT<br>10726 LAVERDURE<br>ERNESTINE BRIEN DIT DESROCHERS<br>VEUVE DE ALFRED THERRIEN | 10 860-1<br>861-1                       | C 101  | 2550  | 3650  |                                | 6200                              | 11C  | 6200   |   |

1790

ROLE SUPPLEMENTAIRE D'EVALUATION DES IMMEUBLES POUR L'EXERCICE FINANCIER COMMENCANT LE 1<sup>ER</sup> MAI 1954 - ACT 3-4 ELIZABETH II, CHAPTER 52

SUPPLEMENTARY VALUATION ROLL OF IMMOVABLE PROPERTY FOR THE FISCAL YEAR COMMENCING 1ST. MAY 1954 - ACT 3-4 ELIZABETH II, CHAPTER 52

| NO DE COMPTE<br>ACCOUNT NO. | EMPLACEMENT DE L'IMMEUBLE<br>LOCATION OF PROPERTY  | CADASTRE - SUBDIVISION            | ENTRETIEN DES<br>TROTTOIRS<br>POS. DE FRONT  | VALEUR (DOLLARS SEULEMENT) - VALUE (DOLLARS ONLY) |   |                               |                                   | M<br>O<br>D<br>U<br>L<br>O<br>M<br>I<br>N<br>A<br>T<br>I<br>O<br>N | VALEUR POUR LA<br>TAXE SCOLAIRE<br>VALUE FOR<br>SCHOOL TAX | NO DE RESOLUTION<br>RESOLUTION NO. |
|-----------------------------|--|-----------------------------------|--|---|---|-------------------------------|-----------------------------------|--|--|------------------------------------|
|                             | NOM ET ADRESSE DU PROPRIETAIRE<br>NAME AND ADDRESS OF OWNER  | OCCUPATION ET<br>AND DENOMINATION | MAINTENANCE OF<br>SIDEWALKS<br>FEET FRONTAGE | TERRAIN<br>LAND                                   | BATIMENTS<br>ET AUTRES<br>BUILDGINGS<br>AND OTHER ITEMS | VALEUR EXEMPT<br>EXEMPT VALUE | VALEUR IMPOSABLE<br>TAXABLE VALUE |  |  |                                    |
| 584856                      | 6330 AVE CASGRAIN<br><br>PAUL EMILE PAJUETTE<br>8386 DE REIMS                                      | 10 847-1                          | C 213  | 850   | 1450  |                               | 2300                              | 11C  | 2300   |                                    |
| 584886                      | 6287/89 CASGRAIN<br><br>LIONEL THISDEL<br>4249A CHAPLEAU   | 10 872-A                          | C 25   | 1000  | 6000  |                               | 7000                              | 11C  | 7000   |                                    |
| 584901                      | 6521/23 AVE CASGRAIN<br><br>ETHEL JOSEPHINE DEROME<br>124 AVE CLENDEBOYE WESTMOUNT                 | 10 1373                           | C 26   | 1050  | 2450  |                               | 3500                              | 11C  | 3500   |                                    |
| 584902                      | 6525/29 AVE CASGRAIN<br><br>ETHEL JOSEPHINE DEROME<br>124 AVE CLENDEBOYE WESTMOUNT                 | 10 1374                           | C 25   | 1000  | 2800  |                               | 3800                              | 11C  | 3800   |                                    |
| 584907                      | 6549/51 AVE CASGRAIN<br><br>GERARD MOREAU<br>748 FULFORD   | 10 1379                           | C 25   | 1000  | 2200  |                               | 3200                              | 11C  | 3200   |                                    |
| 584909                      | 6559/61 AVE CASGRAIN<br><br>JACQUELINE OUMET<br>6354 DE GASPE                                      | 10 1381                           | C 25   | 1000  | 5500  |                               | 6500                              | 11C  | 6500   |                                    |
| 584911                      | 6575/81 AVE CASGRAIN<br><br>MARIA PLANTE VVE DE<br>JEAN EDOUARD ADOLPHE BROUILLET<br>6579 CASGRAIN | 10 1383                           | C 25   | 1000  | 4200  |                               | 5200                              | 11C  | 5200   |                                    |

ROLE SUPPLEMENTAIRE D'EVALUATION DES IMMEUBLES POUR L'EXERCICE FINANCIER COMMENCANT LE 1<sup>ER</sup> MAI 1954 - LOT 3-4 ELIZABETH II, CHAPITRE 52  
 SUPPLEMENTARY VALUATION ROLL OF IMMOVABLE PROPERTY FOR THE FISCAL YEAR COMMENCING 1ST. MAY 1954 - ACT 3-4 ELIZABETH II, CHAPTER 52

| RUE<br>STREET               | QUARTIER<br>WARD   | ARRONDISSEMENT ELECTORAL<br>ELECTORAL DISTRICT    | CADASTRE - SUBDIVISION   |                 | VALEUR (DOLLARS SEULEMENT) - VALUE (DOLLARS ONLY)           |                               |                                   |     | M<br>O<br>O<br>U | D<br>E<br>N<br>O<br>M<br>I<br>N<br>A<br>T<br>I<br>O<br>N | VALEUR POUR LA<br>TAXE SCOLAIRE<br>VALUE FOR<br>SCHOOL TAX | NO DE RESOLUTION<br>RESOLUTION NO.<br><br>NO DE CERTIFICAT<br>CERTIFICATE NO. |
|-----------------------------|--|---|--|-----------------|---|-------------------------------|-----------------------------------|-----|------------------|--|--|---|
| NO DE COMPTE<br>ACCOUNT NO. | EMPLACEMENT DE L'IMMEUBLE<br>LOCATION OF PROPERTY<br><br>NOM ET ADRESSE DU PROPRIETAIRE<br>NAME AND ADDRESS OF OWNER | OCCUPATION ET<br>DENOMINATION<br>AND DENOMINATION | ENTRETIEN DES<br>TROTTOIRS<br>PDS DE FRONT<br>MAINTENANCE OF<br>SIDEWALKS<br>FEET FRONTAGE | TERRAIN<br>LAND | BATIMENTS<br>ET AUTRES ITEM<br>BUILDINGS<br>AND OTHER ITEMS | VALEUR EXEMPT<br>EXEMPT VALUE | VALEUR IMPOSABLE<br>TAXABLE VALUE |     |                  |  |  |   |
| 584913                      | 6591/97 AVE CASGRAIN   | 10 1305   |  |                 |   |                               |                                   |     |                  |  |  |   |
|                             | ROLAND BEAUVAIS<br>6593 CASGRAIN   | SOUDEUR   | C 25   | 1000            | 3600  |                               | 4600                              | 11C |                  | 4600   |  |   |
| 584938                      | 6767769 AVE CASGRAIN   | 10 1688   |  |                 |   |                               |                                   |     |                  |  |  |   |
|                             | DELIMA JARRY VVE DE<br>ADELARD BOISVERT<br>8992 RUE LAJEUNESSE   |   | C 25   | 1000            | 2000  |                               | 3000                              | 11C |                  | 3000   |  |   |
| 584943                      | 6772/70 AVE DE GASPE   | 10 1704   |  |                 |   |                               |                                   |     |                  |  |  |   |
|                             | ANTONIO LADELUCA<br>6771 AVE DE GASPE<br>SEVERINO COLAVECCHIO<br>7320 1 <sup>ERE</sup> AVE<br>VILLE ST MICHEL        | JOURNALIER<br>EMP C T M                           | C 25   | 850             | 2450  |                               | 3300                              | 11C |                  | 3300   |  |   |
| 584954                      | 6674/72 AVE DE GASPE   | 10 1429   |  |                 |   |                               |                                   |     |                  |  |  |   |
|                             | CECILE LANTHIER VVE DE<br>JOSEPH CAMPEAU<br>6672 DE GASPE  |   | C 25   | 850             | 2250  |                               | 3100                              | 11C |                  | 3100   |  |   |
| 584957                      | 6660/58 AVE DE GASPE   | 10 1426   |  |                 |   |                               |                                   |     |                  |  |  |   |
|                             | MICHELE ANTONACCI<br>GUISEPPE CRISTOFARO<br>7707 ST LAURENT  | JOURNALIER<br>JOURNALIER                          | C 25   | 850             | 3050  |                               | 3900                              | 11C |                  | 3900   |  |   |
| 584958                      | 6656/52 AVE DE GASPE   | 10 1425   |  |                 |   |                               |                                   |     |                  |  |  |   |
|                             | OLIVINE PIGEON VVE DE<br>DIDACE DAGENAIS 1/2 PROP<br>7849 BERRI  | 1-2 USUFRU  | C 25   | 850             | 4750  |                               | 5600                              | 11C |                  | 5600   |  |   |

SUPPLEMENTARY VALUATION ROLL OF IMMOVABLE PROPERTY FOR THE FISCAL YEAR COMMENCING 1ST. MAY 1954 - ACT 3-4 ELIZABETH II, CHAPTER 52

| RUE STREET               | QUARTIER WARD   | ARRONDISSEMENT ELECTORAL ELECTORAL DISTRICT |   | VALEUR (DOLLARS SEULEMENT) - VALUE (DOLLARS ONLY) |  |                             |                                |                        |         |               | NO DE RÉSOLUTION RESOLUTION NO.                   |                                  |
|--------------------------|---|---|---|---|--|-----------------------------|--------------------------------|------------------------|---------|---------------|---|----------------------------------|
| NO DE COMPTE ACCOUNT NO. | EMPLACEMENT DE L'IMMEUBLE LOCATION OF PROPERTY  | CADASTRE - SUBDIVISION                      | ENTRETIEN DES TROTTOIRS PDS DE FRONT MAINTENANCE OF SIDEWALKS FEET FRONTAGE | TERRAIN LAND                                      | BÂTIMENTS ET AUTRES ITEM BUILDINGS AND OTHER ITEMS | VALEUR EXEMPTÉ EXEMPT VALUE | VALEUR IMPOSABLE TAXABLE VALUE | PROPORTION SUBDIVISION | W D O U | DE NOMINATION | VALEUR POUR LA TAXE SCOLAIRE VALUE FOR SCHOOL TAX | NO DE CERTIFICAT CERTIFICATE NO. |
| 584965                   | 6620/18 AVE DE GASPE<br>HELENE LEFEBVRE VVE DE<br>VICTOR GUILBAULT<br>6298 ALMA   | 10 1418                                     | C 25  | 850   | 2250   |                             | 3100                           |                        | 11C     |               | 3100  |                                  |
| 584967                   | 6610/02 AVE DE GASPE<br>LEO CHAURET<br>RANG ST REMI<br>STE GENEVIEVE DE PIERREFONDS<br>CTE JACQUES CARTIER QUE                        | 10 1416                                     | C 25  | 850   | 5950   |                             | 6800                           |                        | 11C     |               | 6800  |                                  |
| 584970                   | 6592/90 AVE DE GASPE<br>AURELE BRASSARD<br>6330 CASGRAIN  | 10 1413                                     | C 25  | 850   | 3350   |                             | 4200                           |                        | 11C     |               | 4200  |                                  |
| 584973                   | 6572 AVE DE GASPE<br>ANGELINE FERRON VVE DE<br>ARTHUR DUMAS<br>4467 ST DENIS  | 10 1410                                     | C 25  | 850   | 1350   |                             | 2200                           |                        | 11C     |               | 2200  |                                  |
| 584974                   | 6570/62 AVE DE GASPE<br>JEAN PAUL FEIDAIS<br>ST REMI CTE NAPIERVILLE  | 10 P1409                                    | C 24.5  | 850   | 6450   |                             | 7300                           |                        | 11C     |               | 7300  |                                  |
| 584975                   | 6560/52 AVE DE GASPE<br>WILFRID JOLICOEUR 3/4 COURTIER D ASS<br>10627 GRANDE ALLEE<br>ALDEA VILLENEUVE 1/4<br>3484 CH COTE DES NEIGES | 10 P1409<br>1406                            | C 25.5  | 900   | 6450   |                             | 7350                           |                        | 11C     |               | 7350  |                                  |

ROLE SUPPLEMENTAIRE D'EVALUATION DES IMMEUBLES POUR L'EXERCICE FINANCIER COMMENÇANT LE 1ER MAI 1954 - LOI 3-4 ELIZABETH II, CHAPITRE 52  
 SUPPLEMENTARY VALUATION ROLL OF IMMOVABLE PROPERTY FOR THE FISCAL YEAR COMMENCING 1ST. MAY 1954 - ACT 3-4 ELIZABETH II, CHAPTER 52

| RUE STREET               | QUARTIER WARD  | ARRONDISSEMENT ELECTORAL ELECTORAL DISTRICT | ENTRETIEN DES TROTTOIRS PDE DE FRONT MAINTENANCE OF SIDEWALKS FEET FRONTAGE |              | VALEUR (DOLLARS SEULEMENT) - VALUE (DOLLARS ONLY) |                            |                                |                   | INDICATEUR DE LA NATURE DE L'IMMEUBLE | DE NOMINATION | VALEUR POUR LA TAXE SCOLAIRE VALUE FOR SCHOOL TAX | NO DE RESOLUTION RESOLUTION NO. |
|--------------------------|--|---|---|--------------|---|----------------------------|--------------------------------|-------------------|---------------------------------------|---------------|---|---------------------------------|
| NO DE COMPTE ACCOUNT NO. | EMPLACEMENT DE L'IMMEUBLE LOCATION OF PROPERTY                           | CADASTRE - SUBDIVISION                      | OCCUPATION ET / AND DENOMINATION  | TERREIN LAND | BATIMENTS ET AUTRES ITEM BULDINGS AND OTHER ITEMS | VALEUR EXEMPT EXEMPT VALUE | VALEUR IMPOSABLE TAXABLE VALUE |                   |                                       |               | NO DE CERTIFICAT CERTIFICATE NO.                  |                                 |
| 584978                   | 6540/38 AVE DE GASPE   | 10 1405                                     | MACHINISTE  | 25           | 850   | 3150                       | 4000                           |                   | 11C                                   | 4000          |   |                                 |
|                          | JULIETTE DAGENAIS<br>EPSE S DE B DE<br>GERARD MARTINEAU<br>6524 DE GASPE |   |   |              |   |                            |                                |                   |                                       |               |   |                                 |
| 584982                   | 6412/06 AVE DE GASPE   | 10 899                                      | CHAUFFEUR   | 25           | 850   | 4850                       | 5700                           |                   | 11C                                   | 5700          |   |                                 |
|                          | JOSEPH VEILLEUX<br>1725 BASSIN   |   |   |              |   |                            |                                |                   |                                       |               |   |                                 |
|                          |  |   |   |              | 103100  | <del>424740</del>          | 4460                           | <del>523380</del> |                                       | 527840        |   |                                 |
|                          |  |   |   |              | 103100  | <del>424740</del>          | 4460                           | <del>523380</del> |                                       | 527840        |   |                                 |
|                          |  |   |   |              |   | 404740                     |                                | 503380            |                                       | 507840        | <i>ELB</i>  |                                 |

ROLE SUPPLEMENTAIRE D'ÉVALUATION DES IMMEUBLES POUR L'EXERCICE FINANCIER COMMENÇANT LE 1<sup>ER</sup> MAI 1954 - LOI 3-4 ELIZABETH II, CHAPITRE 52  
 SUPPLEMENTARY VALUATION ROLL OF IMMOVABLE PROPERTY FOR THE FISCAL YEAR COMMENCING 1ST. MAY 1954 - ACT 3-4 ELIZABETH II, CHAPTER 52

| RUE<br>STREET                                     | QUARTIER<br>WARD  | ARRONDISSEMENT ELECTORAL<br>ELECTORAL DISTRICT |  | VALEUR (DOLLARS SEULEMENT) - VALUE (DOLLARS ONLY) |  |  |  | ENTRETIEN DES<br>TROTTOIRS<br>PDS DE FRONT<br>MAINTENANCE OF<br>SIDEWALKS<br>FEET FRONTAGE | BÂTIMENTS<br>ET AUTRES ITEM<br>BUILDINGS<br>AND OTHER ITEMS | VALEUR EXEMPTÉ<br>EXEMPT VALUE | VALEUR IMPOSABLE<br>TAXABLE VALUE | NO DE RÉSOLUTION<br>RESOLUTION NO. | NO DE CERTIFICAT<br>CERTIFICATE NO. |
|---|---|--|--|---|--|--|--|--|---|--------------------------------|-----------------------------------|------------------------------------|-------------------------------------|
| EMPLACEMENT DE L'IMMEUBLE<br>LOCATION OF PROPERTY | CADASTRE - SUBDIVISION                                      |  |  | TERRAIN<br>LAND                                   |  |  | VALEUR POUR LA<br>TAXE SCOLAIRE<br>VALUE FOR<br>SCHOOL TAX |  |   |                                |                                   |                                    |                                     |
| ACCOUNT NO.                                       | NOM ET ADRESSE DU PROPRIÉTAIRE<br>NAME AND ADDRESS OF OWNER | OCCUPATION ET<br>AND DÉNOMINATION              |  |   |  |  |  |  |   |                                |                                   |                                    |                                     |
| 585008  | 5795 AVE DE GASPE   | 10 P535  |  |   |  |  |  |  |   |                                |                                   |                                    |                                     |
|   |   | P346   |  |   |  |  |  |  |   |                                |                                   |                                    |                                     |
|   |   | 10 P541  |  |   |  |  |  |  |   |                                |                                   |                                    |                                     |
|   |   | 542  |  |   |  |  |  |  |   |                                |                                   |                                    |                                     |
|   |   | 542A   |  |   |  |  |  |  |   |                                |                                   |                                    |                                     |
|   |   | 543  |  |   |  |  |  |  |   |                                |                                   |                                    |                                     |
|   |   | 543A   |  |   |  |  |  |  |   |                                |                                   |                                    |                                     |
|   |   | 544  |  |   |  |  |  |  |   |                                |                                   |                                    |                                     |
|   |   | 544A   |  |   |  |  |  |  |   |                                |                                   |                                    |                                     |
|   |   | 548  |  |   |  |  |  |  |   |                                |                                   |                                    |                                     |
|   |   | 547  |  |   |  |  |  |  |   |                                |                                   |                                    |                                     |
|   |   | 546  |  |   |  |  |  |  |   |                                |                                   |                                    |                                     |
|   |   | 546-A  |  |   |  |  |  |  |   |                                |                                   |                                    |                                     |
|   |   | 545  |  |   |  |  |  |  |   |                                |                                   |                                    |                                     |
|   |   | P540   |  |   |  |  |  |  |   |                                |                                   |                                    |                                     |
|   |   | P539   |  |   |  |  |  |  |   |                                |                                   |                                    |                                     |
|   |   | P549   |  |   |  |  |  |  |   |                                |                                   |                                    |                                     |
|   |   | 559  |  |   |  |  |  |  |   |                                |                                   |                                    |                                     |
|   |   | 558  |  |   |  |  |  |  |   |                                |                                   |                                    |                                     |
|   |   | 557  |  |   |  |  |  |  |   |                                |                                   |                                    |                                     |
|   |   | 556  |  |   |  |  |  |  |   |                                |                                   |                                    |                                     |
|   |   | 555  |  |   |  |  |  |  |   |                                |                                   |                                    |                                     |
|   |   | 554A   |  |   |  |  |  |  |   |                                |                                   |                                    |                                     |
|   |   | 554  |  |   |  |  |  |  |   |                                |                                   |                                    |                                     |
|   |   | 553A   |  |   |  |  |  |  |   |                                |                                   |                                    |                                     |
|   |   | 553  |  |   |  |  |  |  |   |                                |                                   |                                    |                                     |
|   |   | P552   |  |   |  |  |  |  |   |                                |                                   |                                    |                                     |
|   |   | 550  |  |   |  |  |  |  |   |                                |                                   |                                    |                                     |

ROLE SUPPLEMENTAIRE D'ÉVALUATION DES IMMEUBLES POUR L'EXERCICE FINANCIER COMMENÇANT LE 1ER MAI 1954 - LOI 3-4 ELIZABETH II, CHAPITRE 52  
 SUPPLEMENTARY VALUATION ROLL OF IMMOVABLE PROPERTY FOR THE FISCAL YEAR COMMENCING 1ST. MAY 1954 - ACT 3-4 ELIZABETH II, CHAPTER 52

| RUE<br>STREET               | QUARTIER<br>WARD   | ARRONDISSEMENT ELECTORAL<br>ELECTORAL DISTRICT                | ENTRETIEN DES<br>PROFONDEURS<br>DES DE FRONT |  | VALEUR (DOLLARS SEULEMENT) - VALUE (DOLLARS ONLY) |   |                                |                                   | PROFONDEUR<br>SIDEWALKS | DE NOMINATION | VALEUR POUR LA<br>TAXE SCOLAIRE<br>VALUE FOR<br>SCHOOL TAX | NO DE RÉSOLUTION<br>RESOLUTION NO.<br>NO DE CERTIFICAT<br>CERTIFICATE NO. |
|-----------------------------|--|---|--|--|---|---|--------------------------------|-----------------------------------|-------------------------|---------------|--|---|
| NO DE COMPTE<br>ACCOUNT NO. | EMPLACEMENT DE L'IMMEUBLE<br>LOCATION OF PROPERTY<br>NOM ET ADRESSE DU PROPRIÉTAIRE<br>NAME AND ADDRESS OF OWNER | CADASTRE / SUBDIVISION<br>OCCUPATION ET /<br>AND DÉNOMINATION | ENTRETIEN DES<br>PROFONDEURS<br>DES DE FRONT | MAINTENANCE OF<br>SIDEWALKS<br>FEET FRONTAGE | TERRAIN<br>LAND                                   | BÂTIMENTS<br>ET AUTRES ITEM<br>BUILDINGS<br>AND OTHER ITEMS | VALEUR EXEMPTÉ<br>EXEMPT VALUE | VALEUR IMPOSABLE<br>TAXABLE VALUE |                         |               |  |   |
| 585008                      |  | P 551   |  |  |   |   |                                |                                   |                         |               |  |   |
|                             |  | 560   |  |  |   |   |                                |                                   |                         |               |  |   |
|                             |  | 560A  |  |  |   |   |                                |                                   |                         |               |  |   |
|                             |  | 561   |  |  |   |   |                                |                                   |                         |               |  |   |
|                             |  | 561A  |  |  |   |   |                                |                                   |                         |               |  |   |
|                             |  | 562   |  |  |   |   |                                |                                   |                         |               |  |   |
|                             |  | 563   |  |  |   |   |                                |                                   |                         |               |  |   |
|                             |  | 564   |  |  |   |   |                                |                                   |                         |               |  |   |
|                             |  | 565   |  |  |   |   |                                |                                   |                         |               |  |   |
|                             |  | 566   |  |  |   |   |                                |                                   |                         |               |  |   |
|                             |  |   | N  |  | 49650   | 199650  |                                | 249300                            |                         | 16N           | 249300   |   |
|                             | PHILLIPS ELECTRICAL CO LTD<br>BROCKVILLE ONTARIO   |   |  |  |   |   |                                |                                   |                         |               |  |   |
|                             | BUILDINGS<br>MOTIVE POWER<br>TOTAL   |   |  |  |   |   |                                |                                   |                         |               |  |   |
|                             | 1200 M P   |   |  |  |   |   |                                |                                   |                         |               |  |   |
|                             | OCCUPATION OF THE PUBLIC<br>DOMAIN FOR PRIVATE PURPOSES  | 20 00   |  |  |   |   |                                |                                   |                         |               |  |   |
|                             | SURTAX   | 1 60  |  |  |   |   |                                |                                   |                         |               |  |   |
|                             | TOTAL  | 21 60   |  |  |   |   |                                |                                   |                         |               |  |   |
| 585010                      | LOT AVE DE GASPE   | 10 629  |  |  |   |   |                                |                                   |                         |               |  |   |
|                             |  |   | N  |  | 1000  |   |                                | 1000                              |                         | 16N           | 1000   |   |
|                             | PHILLIPS ELECTRICAL CO LTD<br>BROCKVILLE ONTARIO   |   |  |  |   |   |                                |                                   |                         |               |  |   |
| 585011                      | LOT AVE DE GASPE   | 10 629A   |  |  |   |   |                                |                                   |                         |               |  |   |
|                             |  |   | N  |  | 900   |   |                                | 900                               |                         | 16N           | 900  |   |
|                             | PHILLIPS ELECTRICAL CO LTD<br>BROCKVILLE ONTARIO   |   |  |  |   |   |                                |                                   |                         |               |  |   |
| 585012                      | LOT AVE DE GASPE   | 10 630  |  |  |   |   |                                |                                   |                         |               |  |   |
|                             |  |   | N  |  | 900   |   |                                | 900                               |                         | 16N           | 900  |   |
|                             | PHILLIPS ELECTRICAL CO LTD<br>BROCKVILLE ONTARIO   |   |  |  |   |   |                                |                                   |                         |               |  |   |



ROLE SUPPLEMENTAIRE D'EVALUATION DES IMMEUBLES POUR L'EXERCICE FINANCIER COMMENÇANT LE 1ER MAI 1954 - LOI 3-4 ELIZABETH II. CHAPITRE 52  
 SUPPLEMENTARY VALUATION ROLL OF IMMOVABLE PROPERTY FOR THE FISCAL YEAR COMMENCING 1ST. MAY 1954 - ACT 3-4 ELIZABETH II. CHAPTER 52

| RUE STREET               | QUARTIER WARD                                  | ARRONDISSEMENT ELECTORAL ELECTORAL DISTRICT              | CADASTRE - SUBDIVISION                      |              | VALEUR (DOLLARS SEULEMENT) - VALUE (DOLLARS ONLY)  |                            |                                |  | ENTRETIEN DES TROTTOIRS PES DE FRONT MAINTENANCE OF SIDEWALKS FEET FRONTAGE | W O O U | VALEUR POUR LA TAXE SCOLAIRE VALUE FOR SCHOOL TAX | NO DE RESOLUTION RESOLUTION NO. |
|--------------------------|--|--|---|--------------|--|----------------------------|--------------------------------|--|---|---------|---|---------------------------------|
| NO DE COMPTE ACCOUNT NO. | EMPLACEMENT DE L'IMMEUBLE LOCATION OF PROPERTY | NOM ET ADRESSE DU PROPRIETAIRE NAME AND ADDRESS OF OWNER | OCCUPATION ET DENOMINATION AND DENOMINATION | TERRAIN LAND | BATIMENTS ET AUTRES ITEM BUILDINGS AND OTHER ITEMS | VALEUR EXEMPT EXEMPT VALUE | VALEUR IMPOSABLE TAXABLE VALUE |  |   |         |   |                                 |
| 585013                   | LOT AVE DE GASPE                               | 10 630A  |   | 900          |  |                            | 900                            |  | 16N   | 900     |   |                                 |
|                          | PHILLIPS ELECTRICAL CO LTD                     |  |   |              |  |                            |                                |  |   |         |   |                                 |
|                          | BROCKVILLE ONTARIO                             |  |   |              |  |                            |                                |  |   |         |   |                                 |
| 585014                   | LOT AVE DE GASPE                               | 10 631   |   | 900          |  |                            | 900                            |  | 16N   | 900     |   |                                 |
|                          | PHILLIPS ELECTRICAL CO LTD                     |  |   |              |  |                            |                                |  |   |         |   |                                 |
|                          | BROCKVILLE ONTARIO                             |  |   |              |  |                            |                                |  |   |         |   |                                 |
| 585015                   | LOT AVE DE GASPE                               | 10 631A  |   | 900          |  |                            | 900                            |  | 16N   | 900     |   |                                 |
|                          | PHILLIPS ELECTRICAL CO LTD                     |  |   |              |  |                            |                                |  |   |         |   |                                 |
|                          | BROCKVILLE ONTARIO                             |  |   |              |  |                            |                                |  |   |         |   |                                 |
| 585016                   | LOT AVE DE GASPE                               | 10 632   |   | 900          |  |                            | 900                            |  | 16N   | 900     |   |                                 |
|                          | PHILLIPS ELECTRICAL CO LTD                     |  |   |              |  |                            |                                |  |   |         |   |                                 |
|                          | BROCKVILLE ONTARIO                             |  |   |              |  |                            |                                |  |   |         |   |                                 |
| 585017                   | LOT AVE DE GASPE                               | 10 632A  |   | 900          |  |                            | 900                            |  | 16N   | 900     |   |                                 |
|                          | PHILLIPS ELECTRICAL CO LTD                     |  |   |              |  |                            |                                |  |   |         |   |                                 |
|                          | BROCKVILLE ONTARIO                             |  |   |              |  |                            |                                |  |   |         |   |                                 |
| 585018                   | LOT AVE DE GASPE                               | 10 633   |   | 900          |  |                            | 900                            |  | 16N   | 900     |   |                                 |
|                          | PHILLIPS ELECTRICAL CO LTD                     |  |   |              |  |                            |                                |  |   |         |   |                                 |
|                          | BROCKVILLE ONTARIO                             |  |   |              |  |                            |                                |  |   |         |   |                                 |
| 585019                   | LOT AVE DE GASPE                               | 10 633A  |   | 900          |  |                            | 900                            |  | 16N   | 900     |   |                                 |
|                          | PHILLIPS ELECTRICAL CO LTD                     |  |   |              |  |                            |                                |  |   |         |   |                                 |
|                          | BROCKVILLE ONTARIO                             |  |   |              |  |                            |                                |  |   |         |   |                                 |

ROLE SUPPLEMENTAIRE D'EVALUATION DES IMMEUBLES POUR L'EXERCICE FINANCIER COMMENCANT LE 1ER MAI 1954 - LOI 3-4 ELIZABETH II. CHAPITRE 52  
 SUPPLEMENTARY VALUATION ROLL OF IMMOVABLE PROPERTY FOR THE FISCAL YEAR COMMENCING 1ST. MAY 1954 - ACT 3-4 ELIZABETH II. CHAPTER 52

| RUE STREET               | QUARTIER WARD  | ARRONDISSEMENT ELECTORAL ELECTORAL DISTRICT          |  | VALEUR (DOLLARS SEULEMENT) - VALUE (DOLLARS ONLY) |  |                            |                                | C    | D   | E    | VALEUR POUR LA TAXE SCOLAIRE VALUE FOR SCHOOL TAX | NO DE RESOLUTION RESOLUTION NO.<br>NO DE CERTIFICAT CERTIFICATE NO. |
|--------------------------|--|--|--|---|--|----------------------------|--------------------------------|------|-----|------|---|---|
| NO DE COMPTE ACCOUNT NO. | EMPLACEMENT DE L'IMMEUBLE LOCATION OF PROPERTY<br>NOM ET ADRESSE DU PROPRIETAIRE NAME AND ADDRESS OF OWNER | CADASTRE - SUBDIVISION<br>OCCUPATION ET DENOMINATION | ENTRETIEN DES Trottoirs POS DE FRONT<br>MAINTENANCE OF SIDEWALKS F/ET FRONTAGE | TERRAIN LAND                                      | BATIMENTS ET AUTRES ITEM BUILDINGS AND OTHER ITEMS | VALEUR EXEMPT EXEMPT VALUE | VALEUR IMPOSABLE TAXABLE VALUE |      |     |      |   |   |
| 585022                   | LOT AVE DE GASPE<br>PHILLIPS ELECTRICAL CO LTD<br>BROCKVILLE ONTARIO                                       | 10 P628A   | N  |   | 900  |                            |                                | 900  | 16N | 900  |   |   |
| 585046                   | 6291/93 AVE DE GASPE<br>ELPHEGE SIROIS<br>5243 3 E AVENUE  | 10 916A  | C  | 25  | 850  | 5150                       |                                | 6000 | 11C | 6000 |   |   |
| 585075                   | 6617/19 AVE DE GASPE<br>EMMA PETITJEAN VVE DE<br>JOSEPH BOUCHER<br>6617 AVE DE GASPE                       | 10 P1467   | C  | 24.4  | 850  | 2550                       |                                | 3400 | 11C | 3400 |   |   |
| 585083                   | 6681/83 AVE DE GASPE<br>AGOSTINO CANNAVINO<br>7203 MARQUETTE   | 10 1478  | C  | 26  | 900  | 2200                       |                                | 3100 | 11C | 3100 |   |   |
| 585104                   | 6746/42 ALMA<br>ROSAIRE CARON<br>6744 ALMA   | 10 1738  | C  | 25  | 850  | 2150                       |                                | 3000 | 11C | 3000 |   |   |
| 585109                   | 6678/82 ALMA<br>RICHARD GRENIER<br>ST HILAIRE STATION  | 10 1509  | C  | 26  | 900  | 2800                       |                                | 3700 | 11C | 3700 |   |   |
| 585114                   | 6632/30 ALMA<br>JOSEPHINE GOULET VVE DE<br>JOSEPH PICHETTE<br>6630 ALMA                                    | 10 1499  | C  | 25  | 850  | 1950                       |                                | 2800 | 11C | 2800 |   |   |

U798

SUPPLEMENTARY VALUATION ROLL OF IMMOVABLE PROPERTY FOR THE FISCAL YEAR COMMENCING 1ST. MAY 1954 - ACT 3-4 ELIZABETH II, CHAPTER 52

| RUE STREET                  | QUARTIER WARD   | ARRONDISSEMENT ELECTORAL ELECTORAL DISTRICT |  |   |   |                               |                                   |                            |                  |              |  |   |
|-----------------------------|---|---|--|---|---|-------------------------------|-----------------------------------|----------------------------|------------------|--------------|--|---|
| NO DE COMPTE<br>ACCOUNT NO. | EMPLACEMENT DE L'IMMEUBLE<br>LOCATION OF PROPERTY   | CADASTRE - SUBDIVISION                      | ENTRETIEN DES<br>TROTTOIRS<br>POS. DE FRONT  | VALEUR (DOLLARS SEULEMENT) - VALUE (DOLLARS ONLY) |   |                               |                                   | TERRITOIRES<br>SUBDIVISEES | E<br>D<br>O<br>U | DENOMINATION | VALEUR POUR LA<br>TAXE SCOLAIRE<br>VALUE FOR<br>SCHOOL TAX | NO DE RESOLUTION<br>RESOLUTION NO.<br><br>NO DE CERTIFICAT<br>CERTIFICATE NO. |
|                             | NOM ET ADRESSE DU PROPRIETAIRE<br>NAME AND ADDRESS OF OWNER                                   | OCCUPATION ET<br>AND DENOMINATION           | MAINTENANCE OF<br>SIDEWALKS<br>FEET FRONTAGE | TERRAIN<br>LAND                                   | BATIMENTS<br>ET AUTRES ITEM<br>BUILDINGS<br>AND OTHER ITEMS | VALEUR EXEMPT<br>EXEMPT VALUE | VALEUR IMPOSABLE<br>TAXABLE VALUE |                            |                  |              |  |   |
| 585115                      | 6628/26 ALMA<br><br>COSIMO GIANNONE<br>4015A ST ANDRE   | 10 1498<br><br>JOURNALIER                   | C 25   | 850   | 2350  |                               | 3200                              | 11C                        |                  |              | 3200   |   |
| 585116                      | 6624/22 ALMA<br><br>LUIGI PAGLIUCA<br>7703 BOUL ST LAURENT<br>MICHELE ANTONACCI<br>6704 CLARK | 10 1497<br><br>JOURNALIER<br>JOURNALIER     | C 25   | 850   | 2550  |                               | 3400                              | 11C                        |                  |              | 3400   |   |
| 585126                      | 6556/50 ALMA<br><br>JOSAPHAT GOULET<br>5650 DES EPINETTES                                     | 10 1486<br><br>BOULANGER                    | C 25   | 850   | 6150  |                               | 7000                              | 11C                        |                  |              | 7000   |   |
| 585127                      | 6548/40 ALMA<br><br>JOSAPHAT GOULET<br>5650 DES EPINETTES                                     | 10 1485<br><br>BOULANGER                    | C 25   | 850   | 6150  |                               | 7000                              | 11C                        |                  |              | 7000   |   |
| 585142                      | 6324/22 ALMA<br><br>LUCIEN BEDARD<br>6324 ALMA  | 10 934<br><br>BOILER ENGINEER               | C 25   | 850   | 2350  |                               | 3200                              | 11C                        |                  |              | 3200   |   |
| 585146                      | 630076298 ALMA<br><br>HELENE LEFEBVRE VVE DE<br>VICTOR GUILBAULT<br>6298 ALMA                 | 10 932<br><br>USUFRU                        | C 25   | 850   | 2550  |                               | 3400                              | 11C                        |                  |              | 3400   |   |
| 585174                      | LOT ALMA<br><br>PHILLIPS ELECTRICAL CO LTD<br>BROCKVILLE ONTARIO                              | 10 615A<br><br>N                            |  | 550   |   |                               | 550                               | 16N                        |                  |              | 550  |   |

ROLE SUPPLEMENTAIRE D'EVALUATION DES IMMEUBLES POUR L'EXERCICE FINANCIER COMMENÇANT LE 1ER MAI 1954 - LOT 3-4 ELIZABETH II. CHAPITRE 52  
 SUPPLEMENTARY VALUATION ROLL OF IMMOVABLE PROPERTY FOR THE FISCAL YEAR COMMENCING 1ST. MAY 1954 - ACT 3-4 ELIZABETH II. CHAPTER 52

| RUE<br>STREET               | QUARTIER<br>WARD   | ARRONDISSEMENT ELECTORAL<br>ELECTORAL DISTRICT |  | ENTRETIEN DES<br>TROTTOIRS<br>PDS DE FRONT |  |                 |   | VALEUR (DOLLARS SEULEMENT) - VALUE (DOLLARS ONLY) |                                   |                                      |  | W<br>D<br>O<br>U | VALEUR POUR LA<br>TAXE SCOLAIRE<br>VALUE FOR<br>SCHOOL TAX | NO DE RESOLUTION<br>RESOLUTION NO. |
|-----------------------------|--|--|--|--|--|-----------------|---|---|-----------------------------------|--------------------------------------|--|------------------|--|------------------------------------|
| NO DE COMPTE<br>ACCOUNT NO. | EMPLACEMENT DE L'IMMEUBLE<br>LOCATION OF PROPERTY            | CADASTRE - SUBDIVISION                         |  | ENTRETIEN DES<br>TROTTOIRS<br>PDS DE FRONT |  | TERRAIN<br>LAND | BATIMENTS<br>ET AUTRES ITEM<br>BUILDINGS<br>AND OTHER ITEMS | VALEUR EXEMPTÉ<br>EXEMPT VALUE                    | VALEUR IMPOSABLE<br>TAXABLE VALUE | ARRONDISSEMENT<br>ELECTORAL DISTRICT |  |                  |  |                                    |
|                             | NOM ET ADRESSE DU PROPRIÉTAIRE<br>NAME AND ADDRESS OF OWNER  | OCCUPATION ET<br>DÉNOMINATION                  |  |  |  |                 |   |   |                                   |                                      |  |                  |  |                                    |
| 585175                      | LOT ALMA<br>PHILLIPS ELECTRICAL CO LTD<br>BROCKVILLE ONTARIO | 10 615   |  |  |  | 550             |   |   | 550                               |                                      |  | 16N              | 550  |                                    |
| 585176                      | LOT ALMA<br>PHILLIPS ELECTRICAL CO LTD<br>BROCKVILLE ONTARIO | 10 614A  |  |  |  | 550             |   |   | 550                               |                                      |  | 16N              | 550  |                                    |
| 585177                      | LOT ALMA<br>PHILLIPS ELECTRICAL CO LTD<br>BROCKVILLE ONTARIO | 10 614   |  |  |  | 550             |   |   | 550                               |                                      |  | 16N              | 550  |                                    |
| 585178                      | LOT ALMA<br>PHILLIPS ELECTRICAL CO LTD<br>BROCKVILLE ONTARIO | 10 613A  |  |  |  | 550             |   |   | 550                               |                                      |  | 16N              | 550  |                                    |
| 585179                      | LOT ALMA<br>PHILLIPS ELECTRICAL CO LTD<br>BROCKVILLE ONTARIO | 10 613   |  |  |  | 550             |   |   | 550                               |                                      |  | 16N              | 550  |                                    |
| 585180                      | LOT ALMA<br>PHILLIPS ELECTRICAL CO LTD<br>BROCKVILLE ONTARIO | 10 612A  |  |  |  | 550             |   |   | 550                               |                                      |  | 16N              | 550  |                                    |
| 585181                      | LOT ALMA<br>PHILLIPS ELECTRICAL CO LTD<br>BROCKVILLE ONTARIO | 10 612   |  |  |  | 550             |   |   | 550                               |                                      |  | 16N              | 550  |                                    |

ANNEXE SUPPLEMENTAIRE D'ÉVALUATION DES IMMEUBLES POUR L'EXERCICE FINANCIER COMMENÇANT LE 1<sup>ER</sup> MAI 1954 - LOI 3-4 ELIZABETH II, CHAPITRE 52  
 SUPPLEMENTARY VALUATION ROLL OF IMMOVABLE PROPERTY FOR THE FISCAL YEAR COMMENCING 1ST. MAY 1954 - ACT 3-4 ELIZABETH II, CHAPTER 52

| RUE<br>STREET               | QUARTIER<br>WARD   | ARRONDISSEMENT ELECTORAL<br>ELECTORAL DISTRICT | CADASTRE - SUBDIVISION        |        | VALEUR (DOLLARS SEULEMENT) - VALUE (DOLLARS ONLY) |   |                                |                                   | PROPORTION<br>D'IMMOBILISER | U<br>D<br>O<br>U | DETERMINATION | VALEUR POUR LA<br>TAXE SCOLAIRE<br>VALUE FOR<br>SCHOOL TAX | NO DE RÉSOLUTION<br>RESOLUTION NO. | NO DE CERTIFICAT<br>CERTIFICATE NO. |
|-----------------------------|--|--|-------------------------------|--------|---|---|--------------------------------|-----------------------------------|-----------------------------|------------------|---------------|--|------------------------------------|-------------------------------------|
| NO DE COMPTE<br>ACCOUNT NO. | EMPLACEMENT DE L'IMMEUBLE<br>LOCATION OF PROPERTY            |  | OCCUPATION ET<br>DÉNOMINATION | M<br>N | TERRAIN<br>LAND                                   | BÂTIMENTS<br>ET AUTRES ITEX<br>BUILDINGS<br>AND OTHER ITEMS | VALEUR EXEMPTÉ<br>EXEMPT VALUE | VALEUR IMPOSABLE<br>TAXABLE VALUE |                             |                  |               |  |                                    |                                     |
| 585182                      | LOT ALMA<br>PHILLIPS ELECTRICAL CO LTD<br>BROCKVILLE ONTARIO | 10   | 611A                          | N      | 550   |   |                                | 550                               |                             |                  | 16N           | 550  |                                    |                                     |
| 585183                      | LOT ALMA<br>PHILLIPS ELECTRICAL CO LTD<br>BROCKVILLE ONTARIO | 10   | 611                           | N      | 550   |   |                                | 550                               |                             |                  | 16N           | 550  |                                    |                                     |
| 585184                      | LOT ALMA<br>PHILLIPS ELECTRICAL CO LTD<br>BROCKVILLE ONTARIO | 10   | P610                          | N      | 3950  |   |                                | 3950                              |                             |                  | 16N           | 3950   |                                    |                                     |
| 585185                      | LOT ALMA<br>PHILLIPS ELECTRICAL CO LTD<br>BROCKVILLE ONTARIO | 10   | 588                           | N      | 650   |   |                                | 650                               |                             |                  | 16N           | 650  |                                    |                                     |
| 585186                      | LOT ALMA<br>PHILLIPS ELECTRICAL CO LTD<br>BROCKVILLE ONTARIO | 10   | 588A                          | N      | 650   |   |                                | 650                               |                             |                  | 16N           | 650  |                                    |                                     |
| 585187                      | LOT ALMA<br>PHILLIPS ELECTRICAL CO LTD<br>BROCKVILLE ONTARIO | 10   | 589                           | N      | 650   |   |                                | 650                               |                             |                  | 16N           | 650  |                                    |                                     |
| 585188                      | LOT ALMA<br>PHILLIPS ELECTRICAL CO LTD<br>BROCKVILLE ONTARIO | 10   | 589A                          | N      | 700   |   |                                | 700                               |                             |                  | 16N           | 700  |                                    |                                     |

SUPPLEMENTARY VALUATION ROLL OF IMMOVABLE PROPERTY FOR THE FISCAL YEAR COMMENCING 1ST. MAY 1954 - ACT 3-4 ELIZABETH II, CHAPTER 52

| RUE STREET               | QUARTIER WARD   | ARRONDISSEMENT ÉLECTORAL ELECTORAL DISTRICT              | CADASTRE - SUBDIVISION           |  | VALEUR (DOLLARS SEULEMENT) - VALUE (DOLLARS ONLY) |  |                             |                                | TERRETOIRS SIDEWALKS | C O D E | DÉNOMINATION | VALEUR POUR LA TAXE SCOLAIRE VALUE FOR SCHOOL TAX | NO DE RÉOLUTION RESOLUTION NO. |
|--------------------------|---|--|----------------------------------|--|---|--|-----------------------------|--------------------------------|----------------------|---------|--------------|---|--------------------------------|
| NO DE COMPTE ACCOUNT NO. | EMPLACEMENT DE L'IMMEUBLE LOCATION OF PROPERTY  | NOM ET ADRESSE DU PROPRIÉTAIRE NAME AND ADDRESS OF OWNER | OCCUPATION ET / AND DÉNOMINATION | ENTRETIEN DES TROTOIRS PDS DE FRONT MAINTENANCE OF SIDEWALKS FEET FRONTAGE | TERRAIN LAND                                      | BÂTIMENTS ET AUTRES ITEM BUILDINGS AND OTHER ITEMS | VALEUR EXEMPTÉ EXEMPT VALUE | VALEUR IMPOSABLE TAXABLE VALUE |                      |         |              |   |                                |
| 585189                   | LOT ALMA  | 10 590   |                                  |  |   |  |                             |                                |                      |         |              |   |                                |
|                          | PHILLIPS ELECTRICAL CO LTD<br>BROCKVILLE ONTARIO  |  |                                  | 2  |   | 700  |                             |                                | 700                  |         | 16N          | 700   |                                |
| 585190                   | LOT ALMA  | 10 590A  |                                  |  |   |  |                             |                                |                      |         |              |   |                                |
|                          | PHILLIPS ELECTRICAL CO LTD<br>BROCKVILLE ONTARIO  |  |                                  | 2  |   | 700  |                             |                                | 700                  |         | 16N          | 700   |                                |
| 585191                   | LOT ALMA  | 10 591   |                                  |  |   |  |                             |                                |                      |         |              |   |                                |
|                          | PHILLIPS ELECTRICAL CO LTD<br>BROCKVILLE ONTARIO  |  |                                  | 2  |   | 700  |                             |                                | 700                  |         | 16N          | 700   |                                |
| 585192                   | LOT ALMA  | 10 P591A   |                                  |  |   |  |                             |                                |                      |         |              |   |                                |
|                          | PHILLIPS ELECTRICAL CO LTD<br>BROCKVILLE ONTARIO  |  |                                  | 2  |   | 700  |                             |                                | 700                  |         | 16N          | 700   |                                |
| 585223                   | 6339/43 ALMA  | 10 959   |                                  |  |   |  |                             |                                |                      |         |              |   |                                |
|                          | BERTHA MATTE<br>6339 ADAM   |  |                                  | C 32   |   | 1100   | 3700                        |                                | 4800                 |         | 11C          | 4800  |                                |
| 585224                   | 6345/55 ALMA  | 10 960   |                                  |  |   |  |                             |                                |                      |         |              |   |                                |
|                          | MARIE LOUISE PREZEAU VVE<br>CAMILLE SIGOUIN SR<br><del>6347 ALMA</del><br><i>4651 St. Dominique</i> |  |                                  | C 32   |   | 1100   | 6950                        |                                | 8050                 |         | 11C          | 8050  |                                |
| 585231                   | COMPTE ANNULE   |  |                                  |  |   |  |                             |                                |                      |         |              |   |                                |
|                          | COMPTE ANNULE<br>VOIR COTE 585407   |  |                                  |  |   |  |                             |                                |                      |         |              |   |                                |

SUPPLEMENTARY VALUATION ROLL OF IMMOVABLE PROPERTY FOR THE FISCAL YEAR COMMENCING 1ST. MAY 1954 - ACT 3-4 ELIZABETH II, CHAPTER 52

| RUC STREET   | QUARTIER WARD   | ARRONDISSEMENT ELECTORAL ELECTORAL DISTRICT | SUPPLEMENTARY VALUATION ROLL OF IMMOVABLE PROPERTY FOR THE FISCAL YEAR COMMENCING 1ST. MAY 1954 - ACT 3-4 ELIZABETH II, CHAPTER 52 |  |   |  |   |      |  |     |                  |  |   |   |  |  |
|--------------|---|---|--|--|---|--|---|------|--|-----|------------------|--|---|---|--|--|
|              |   |   | NO DE COMPTE ACCOUNT NO.   | EMPLACEMENT DE L'IMMEUBLE LOCATION OF PROPERTY<br>NOM ET ADRESSE DU PROPRIETAIRE NAME AND ADDRESS OF OWNER | CADASTRE - SUBDIVISION OCCUPATION ET / AND DENOMINATION | ENTRETIEN DES TROUVOIRS POUR DE FRONT MAINTENANCE OF SIDEWALKS FEET FRONTAGE | VALEUR (DOLLARS SEULEMENT) - VALUE (DOLLARS ONLY) |      |  |     | L<br>D<br>O<br>U | D<br>E<br>N<br>O<br>M<br>I<br>N<br>A<br>T<br>I<br>O<br>N | VALEUR POUR LA TAXE SCOLAIRE VALUE FOR SCHOOL TAX | NO DE RESOLUTION RESOLUTION NO.<br>NO DE CERTIFICAT CERTIFICATE NO. |  |  |
| TERRAIN LAND | BATIMENTS ET AUTRES ITEM BUILDINGS AND OTHER ITEMS                        | VALEUR EXEMPT EXEMPT VALUE                  | VALEUR IMPOSABLE TAXABLE VALUE   |  |   |  |   |      |  |     |                  |  |   |   |  |  |
| 585234       | 6527/31 ALMA  | 10 1525                                     |  |  |   |  |   |      |  |     |                  |  |   |   |  |  |
|              | GAETANO ABBRUZZESE<br>6529 ALMA   | JOURNALIER                                  | C  | 32   | 1100  | 3600   |   | 4700 |  | 11C | 4700             |  |   |   |  |  |
| 585238       | 6555/57 ALMA  | 10 1529                                     |  |  |   |  |   |      |  |     |                  |  |   |   |  |  |
|              | NICOLA MASCIOTRA<br>6727 DE GASPE<br>PASQUALE AMICONE<br>192 BELANGER EST | JOURNALIER<br>JOURNALIER                    | C  | 32   | 1100  | 2800   |   | 3900 |  | 11C | 3900             |  |   |   |  |  |
| 585243       | 6591/97 ALMA  | 10 1534                                     |  |  |   |  |   |      |  |     |                  |  |   |   |  |  |
|              | JOSEPH ERNEST ALLY<br><del>2122 AVENUE BELANGER</del><br>9702 St. Hubert  | VOYAGEUR                                    | C  | 32   | 1100  | 5700   |   | 6800 |  | 11C | 6800             |  |   |   |  |  |
| 585250       | 6673/79 ALMA  | 10 1545                                     |  |  |   |  |   |      |  |     |                  |  |   |   |  |  |
|              | PIERRE LAVERY<br>2428 PARK ROW WEST                                       | AVOCAT                                      | C  | 32   | 1100  | 7200   |   | 8300 |  | 11C | 8300             |  |   |   |  |  |
| 585263       | 6795/99 ALMA  | 10 1767                                     |  |  |   |  |   |      |  |     |                  |  |   |   |  |  |
|              | LA CORPORATION<br>Z LES SERVITES DE MARIE<br>1185 ST ANDRE                |   | C  | 32   | 1050  | 4450   |   | 5500 |  | 11C | 5500             |  |   |   |  |  |
| 585269       | 7124/20 DROLET  | 8 P102                                      |  |  |   |  |   |      |  |     |                  |  |   |   |  |  |
|              | PASQUALE SABELLE<br>169 BELANGER  | CEMENT FINISHER                             | C  | 25   | 1100  | 5700   |   | 6800 |  | 11C | 6800             |  |   |   |  |  |
| 585281       | 7036/34 DROLET  | 8 P95                                       |  |  |   |  |   |      |  |     |                  |  |   |   |  |  |
|              | ANTONIO NANCINI<br>7392 BERRI   | JOURNALIER                                  | C  | 25   | 1050  | 3950   |   | 5000 |  | 11C | 5000             |  |   |   |  |  |

SUPPLEMENTARY VALUATION ROLL OF IMMOVABLE PROPERTY FOR THE FISCAL YEAR COMMENCING 1ST. MAY 1954 - ACT 3-4 ELIZABETH II, CHAPTER 52

| RUE STREET               | QUARTIER WARD   | ARRONDISSEMENT ELECTORAL ELECTORAL DISTRICT              | CADASTRE - SUBDIVISION           |   | VALEUR (DOLLARS SEULEMENT) - VALUE (DOLLARS ONLY) |  |                              |                                | TROTTOIRS SIDEWALKS | E D O U | DENOMINATION | VALEUR POUR LA TAXE SCOLAIRE VALUE FOR SCHOOL TAX | NO DE RESOLUTION RESOLUTION NO. |
|--------------------------|---|--|----------------------------------|---|---|--|------------------------------|--------------------------------|---------------------|---------|--------------|---|---------------------------------|
| NO DE COMPTE ACCOUNT NO. | EMPLACEMENT DE L'IMMEUBLE LOCATION OF PROPERTY            | NOM ET ADRESSE DU PROPRIETAIRE NAME AND ADDRESS OF OWNER | OCCUPATION ET / AND DENOMINATION | ENTRETIEN DES TROTTOIRS PDS DE FRONT MAINTENANCE OF SIDEWALKS FEET FRONTAGE | TERRAIN LANG                                      | BATIMENTS ET AUTRES IFFM BUILDINGS AND OTHER ITEMS | VALEUR EXEMPTEE EXEMPT VALUE | VALEUR IMPOSABLE TAXABLE VALUE |                     |         |              |   |                                 |
| 585292                   | 6734/12 AVE HENRI JULIEN                                  | 10 1776<br>1775  |                                  |   |   |  |                              |                                |                     |         |              |   |                                 |
|                          | L ATHANASE FRECHETTE<br>277 MC DOUGALL OUT                | NOTAIRE  | C                                | 64  | 2200  | 15800  |                              | 18000                          |                     | 11C     |              | 18000   |                                 |
| 585303                   | 6608/02 AVE HENRI JULIEN                                  | 10 1565  |                                  |   |   |  |                              |                                |                     |         |              |   |                                 |
|                          | LOUIS ROBILLARD<br>1245 ST ANDRE                          | COMPTABLE  | C                                | 32  | 1100  | 4200   |                              | 5300                           |                     | 11C     |              | 5300  |                                 |
| 585304                   | 6600/6534 AVE HENRI JULIEN                                | 10 1564  |                                  |   |   |  |                              |                                |                     |         |              |   |                                 |
|                          | ROSAIRE BLONDEAU<br>5517 CH DE LA COTE DES NEIGES         | ELECTRICIEN  | C                                | 32  | 1100  | 4200   |                              | 5300                           |                     | 11C     |              | 5300  |                                 |
| 585312                   | 6528/26 AVE HENRI JULIEN                                  | 10 1555<br>1554  |                                  |   |   |  |                              |                                |                     |         |              |   |                                 |
|                          | RAYMOND DESROSIERS<br>6528 AVE HENRI JULIEN               | BOULANGER  | C                                | 64  | 2200  | 4300   |                              | 6500                           |                     | 11C     |              | 6500  |                                 |
| 585316                   | 6392/70 AVE HENRI JULIEN                                  | 10 986<br>985  |                                  |   |   |  |                              |                                |                     |         |              |   |                                 |
|                          | PATRICE MEUNIER<br>1245 COTE TERREBONNE<br>TERREBONNE QUE | CULTIVATEUR  | C                                | 64  | 2200  | 11200  |                              | 13400                          |                     | 11C     |              | 13400   |                                 |
| 585349                   | LOT AVE HENRI JULIEN                                      | 10 P573A   |                                  |   |   |  |                              |                                |                     |         |              |   |                                 |
|                          | PHILLIPS ELECTRICAL CO LTD<br>BROCKVILLE ONTARIO          |  | N                                |   | 850   |  |                              | 850                            |                     | 16N     |              | 850   |                                 |



ARRONDISSEMENT D'ÉVALUATION DES IMMEUBLES POUR L'EXERCICE FINANCIER COMMENÇANT LE 1<sup>ER</sup> MAI 1954 - LOT 3-4 ELIZABETH II, CHAPITRE 52  
 SUPPLEMENTARY VALUATION ROLL OF IMMOVABLE PROPERTY FOR THE FISCAL YEAR COMMENCING 1ST. MAY 1954 - ACT 3-4 ELIZABETH II, CHAPTER 52

| RUE<br>STREET               | QUARTIER<br>WARD   | ARRONDISSEMENT ÉLECTORAL<br>ELECTORAL DISTRICT |  | VALEUR (DOLLARS SEULEMENT) - VALUE (DOLLARS ONLY) |   |                                |                                   | M<br>D<br>O<br>U | DÉNOMINATION | VALEUR POUR LA<br>TAXE SCOLAIRE<br>VALUE FOR<br>SCHOOL TAX | NO DE RÉOLUTION<br>RESOLUTION NO. |
|-----------------------------|--|--|--|---|---|--------------------------------|-----------------------------------|------------------|--------------|--|-----------------------------------|
| NO DE COMPTE<br>ACCOUNT NO. | EMPLACEMENT DE L'IMMEUBLE<br>LOCATION OF PROPERTY                                    | CADASTRE - SUBDIVISION                         |  | TERRAIN<br>LAND                                   | BÂTIMENTS<br>ET AUTRES ITEM<br>BUILDINGS<br>AND OTHER ITEMS | VALEUR EXEMPTÉ<br>EXEMPT VALUE | VALEUR IMPOSABLE<br>TAXABLE VALUE |                  |              |  |                                   |
|                             | NOM ET ADRESSE DU PROPRIÉTAIRE<br>NAME AND ADDRESS OF OWNER                          | OCCUPATION ET<br>AND DÉNOMINATION              | ENTRETIEN DES<br>TROTTOIRS<br>POS DE FRONT | MANTENANCE OF<br>SIDEWALKS<br>FEET FRONTAGE       |   |                                |                                   |                  |              |  |                                   |
| 585350                      | LOT AVE HENRI JULIEN<br>PHILLIPS ELECTRICAL CO LTD<br>BROCKVILLE ONTARIO             | 10 573   |  |   |   |                                |                                   |                  |              |  |                                   |
|                             |  |  | N  |   | 850   |                                |                                   |                  | 850          | 16N  | 850                               |
| 585351                      | LOT AVE HENRI JULIEN<br>PHILLIPS ELECTRICAL CO LTD<br>BROCKVILLE ONTARIO             | 10 572A  |  |   |   |                                |                                   |                  |              |  |                                   |
|                             |  |  | N  |   | 850   |                                |                                   |                  | 850          | 16N  | 850                               |
| 585352                      | LOT AVE HENRI JULIEN<br>PHILLIPS ELECTRICAL CO LTD<br>BROCKVILLE ONTARIO             | 10 572   |  |   |   |                                |                                   |                  |              |  |                                   |
|                             |  |  | N  |   | 850   |                                |                                   |                  | 850          | 16N  | 850                               |
| 585353                      | LOT AVE HENRI JULIEN<br>PHILLIPS ELECTRICAL CO LTD<br>BROCKVILLE ONTARIO             | 10 571A  |  |   |   |                                |                                   |                  |              |  |                                   |
|                             |  |  | N  |   | 850   |                                |                                   |                  | 850          | 16N  | 850                               |
| 585354                      | LOT AVE HENRI JULIEN<br>PHILLIPS ELECTRICAL CO LTD<br>BROCKVILLE ONTARIO             | 10 571<br>570A<br>570                          |  |   |   |                                |                                   |                  |              |  |                                   |
|                             |  |  | N  |   | 2600  | 6700                           |                                   |                  | 9300         | 16N  | 9300                              |
| 585373                      | 273/71 DE BELLECHASSE<br>ALEXANDER DWORKIN<br>LEO GROSSMAN<br>305 DE BELLECHASSE EST | 10 968<br>DE LA<br>968A                        |  |   |   |                                |                                   |                  |              |  |                                   |
|                             |  |  | J  | 1349  | 2850  | 550                            |                                   |                  | 3400         | 11J  | 3400                              |
|                             |  |  |  |   |   |                                |                                   |                  |              |  | 1805                              |

SUPPLEMENTAIRE D'ÉVALUATION DES IMMEUBLES POUR L'EXERCICE FINANCIER COMMENÇANT LE 1<sup>ER</sup> MAI 1954 - LOI 3-4 ELIZABETH II, CHAPITRE 52  
 SUPPLEMENTARY VALUATION ROLL OF IMMOVABLE PROPERTY FOR THE FISCAL YEAR COMMENCING 1ST. MAY 1954 - ACT 3-4 ELIZABETH II, CHAPTER 52

| RUE<br>STREET               | QUARTIER<br>WARD   | ARRONDISSEMENT ÉLECTORAL<br>ELECTORAL DISTRICT |   | VALEUR (DOLLARS SEULEMENT) - VALUE (DOLLARS ONLY) |   |                                |                                   | W<br>O<br>O<br>U | DÉ<br>NOMINATION | VALEUR POUR LA<br>TAXE SCOLAIRE<br>VALUE FOR<br>SCHOOL TAX | NO DE RÉOLUTION<br>RESOLUTION NO.<br><br>NO DE CERTIFICAT<br>CERTIFICATE NO. |
|-----------------------------|--|--|---|---|---|--------------------------------|-----------------------------------|------------------|------------------|--|--|
| NO DE COMPTE<br>ACCOUNT NO. | EMPLACEMENT DE L'IMMEUBLE<br>LOCATION OF PROPERTY  | CADASTRE - SURDIVISION                         | ENTRETIEN DES<br>TROTTOIRS<br>PDS DE FRONT    | TERRAIN<br>LAND                                   | BÂTIMENTS<br>ET AUTRES ITEM<br>BUILDINGS<br>AND OTHER ITEMS | VALEUR EXEMPTÉ<br>EXEMPT VALUE | VALEUR IMPOSABLE<br>TAXABLE VALUE |                  |                  |  |  |
|                             | NOM ET ADRESSE DU PROPRIÉTAIRE<br>NAME AND ADDRESS OF OWNER  | OCCUPATION ET<br>DÉNOMINATION                  | MAINTIENANCE OF<br>SIDEWALKS<br>FEET FRONTAGE |   |   |                                |                                   |                  |                  |  |  |
| 585376                      | 205 BELLECHASSE<br><br>THE DOMINION LIFE<br>ASSURANCE COMPANY<br>1405 PEEL ST<br><br>BATISSE 8 550<br>PAVAGE 1 500<br>TOTAL 10 050 | 10 907A<br><br>N                               | 22  | 1100  | 10050   |                                | 11150                             | 15N              | 11150            |  |  |
| 585377                      | LOT BELLECHASSE<br><br>THE DOMINION LIFE<br>ASSURANCE COMPANY<br>1405 PEEL   | 10 907<br><br>N                                | 23  | 1150  |   |                                | 1150                              | 15N              | 1150             |  |  |
| 585378                      | LOT BELLECHASSE<br><br>THE DOMINION LIFE<br>ASSURANCE COMPANY<br>1405 PEEL   | 10 906A<br><br>N                               | 23  | 1450  |   |                                | 1450                              | 15N              | 1450             |  |  |
| 585379                      | LOT BELLECHASSE<br><br>THE DOMINION LIFE<br>ASSURANCE COMPANY<br>1405 PEEL   | 10 906<br><br>N                                | 123   | 1850  |   |                                | 1850                              | 15N              | 1850             |  |  |
| 585394                      | 176A/180 BEAUBIEN EST<br>169 RUELLE BURELLE<br>JEAN PAUL PEDRALE<br>159 BELANGER EST   | 10 903<br><br>C                                | 25  | 2550  | 8450  |                                | 11000                             | 11C              | 11000            |  |  |

ROLE SUPPLEMENTAIRE D'EVALUATION DES IMMEUBLES POUR L'EXERCICE FINANCIER COMMENÇANT LE 1ER MAI 1954 - LOI 3-4 ELIZABETH II, CHAPITRE 52  
 SUPPLEMENTARY VALUATION ROLL OF IMMOVABLE PROPERTY FOR THE FISCAL YEAR COMMENCING 1ST. MAY 1954 - ACT 3-4 ELIZABETH II, CHAPTER 52

| RUE STREET               | QUARTIER WARD  | ANRONDISSEMENT ELECTORAL ELECTORAL DISTRICT  |   | VALEUR (DOLLARS SEULEMENT) - VALUE (DOLLARS ONLY) |  |                              |                                | L<br>E<br>D<br>O<br>O<br>U | D<br>E<br>N<br>O<br>M<br>I<br>N<br>A<br>T<br>I<br>O<br>N | VALEUR POUR LA TAXE SCOLAIRE VALUE FOR SCHOOL TAX | NO DE RESOLUTION RESOLUTION NO.<br>NO DE CERTIFICAT CERTIFICATE NO. |
|--------------------------|--|--|---|---|--|------------------------------|--------------------------------|----------------------------|--|---|---|
| NO DE COMPTE ACCOUNT NO. | EMPLACEMENT DE L'IMMEUBLE LOCATION OF PROPERTY<br>NOM ET ADRESSE DU PROPRIETAIRE NAME AND ADDRESS OF OWNER | CADASTRE - SUBDIVISION<br>OCCUPATION ET / AND DENOMINATION   | ENTRETIEN DES TROTTOIRS POS DE FRONTY<br>MAINTENANCE OF SIDEWALKS FEET FRONTAGE | TERRAIN LAND                                      | BATIMENTS ET AUTRES ITEM BUILDINGS AND OTHER ITEMS | VALEUR EXEMPTEE EXEMPT VALUE | VALEUR IMPOSABLE TAXABLE VALUE |                            |  |   |   |
| 585407                   | 267/51 BEAUBIEN EST  | 10 1520-3<br>1521-3<br>DE LA<br>1522-4<br>1520-2<br>DE LA<br>1521-2<br>DE LA<br>1522-2<br>1520-1<br>DE LA<br>1521-1<br>DE LA<br>1522-1<br>1522-5<br>1522-3 | C 166   | 8550  | 15500  |                              | 24050                          | 11C                        | 24050  |   |   |
|                          | JEANNE MAHER<br>RENE MAHER<br>255 BEAUBIEN EST   | BOUCHER  |   |   |  |                              |                                |                            |  |   |   |
| 585411                   | 231/29 BEAUBIEN EST  | 10 1447  | C 23  | 2800  | 8600   |                              | 11400                          | 11C                        | 11400  |   |   |
|                          | DOMENIQUE TROVERO<br>231 BEAUBIEN EST  | MARCHAND   |   |   |  |                              |                                |                            |  |   |   |
| 585420                   | 161/57 BEAUBIEN EST  | 10 1365  | C 24  | 2950  | 7050   |                              | 10000                          | 11C                        | 10000  |   |   |
|                          | ANTOINETTE BEAUPRE<br>EPOUSE S DE B DE<br>LIONEL GAGNON<br>157 BEAUBIEN EST                                | TEINTURIER   |   |   |  |                              |                                |                            |  |   |   |

SUPPLEMENTARY VALUATION ROLL OF IMMOVABLE PROPERTY FOR THE FISCAL YEAR COMMENCING 1ST. MAY 1954 . ACT 3-4 ELIZABETH II, CHAPTER 52

| RUE STREET  | QUARTIER WARD  | ARRONDISSEMENT ELECTORAL ELECTORAL DISTRICT   | ENTRETIEN DES TROTTOIRS POS. DE FRONT |  | VALEUR (DOLLARS SEULEMENT) - VALUE (DOLLARS ONLY) |  |                            |                                | PROFITEURS SIDEWALKS | CODE | DESIGNATION | VALEUR POUR LA TAXE SCOLAIRE VALUE FOR SCHOOL TAX | NO DE RESOLUTION RESOLUTION NO.  |
|-------------|--|---|---------------------------------------|--|---|--|----------------------------|--------------------------------|----------------------|------|-------------|---|----------------------------------|
| ACCOUNT NO. | EMPLACEMENT DE L'IMMEUBLE LOCATION OF PROPERTY   | CADASTRE - SUBDIVISION  | OCCUPATION ET / AND DENOMINATION      | MAINTENANCE OF SIDEWALKS FEET FRONTAGE | TERRAIN LAND                                      | BATIMENTS ET AUTRES ITEM BUILDINGS AND OTHER ITEMS | VALEUR EXEMPT EXEMPT VALUE | VALEUR IMPOSABLE TAXABLE VALUE |                      |      |             |   | NO DE CERTIFICAT CERTIFICATE NO. |
| 585427      | 61757 BEAUBIEN EST<br>MORRIS GINSBERG<br>5260 BESSBOROUGH AVE<br>MAX TOLLINSKY<br>5749 HUTCHISON | 10 1287   | ACCOUNTANT<br>MANAGER                 | 24                                     | 3000  | 5000   |                            | 8000                           |                      |      | 11J         | 8000  |                                  |
| 585434      | 129/31 BEAUBIEN OUEST<br>CHARLES LEGAULT<br>5555 7 E AVE ROSEMONT                                | 11 P1059-2  | RENTIER                               | 218                                    | 950   | 1550   |                            | 2500                           |                      |      | 11C         | 2500  |                                  |
| 585438      | 350 ST ZOTIQUE OUEST<br>6700 PARK AVE<br>1655 HUTCHISON  | 12 25-52<br>P25-53<br>P25-51<br>P25-50<br>25-49<br>25-48<br>25-47<br>25-46<br>25-45<br>25-44<br>P25-33<br>25-43<br>25-42<br>25-41<br>P23-15<br>P25-22<br>P23-15<br>P25-22<br>P23-16 |                                       |  |   |  |                            |                                |                      |      |             |   |                                  |

| RUE STREET               | QUARTIER WARD                                  | ARRONDISSEMENT ELECTORAL ELECTORAL DISTRICT | ENTRETIEN DES FROTTOIRS POS. DE FRONT | VALEUR (DOLLARS SEULEMENT) - VALUE (DOLLARS ONLY) |  |                            |                                | FROTTOIRS SIDEWALKS | M D O U | DENOMINATION | VALEUR POUR LA TAXE SCOLAIRE VALUE FOR SCHOOL TAX | NO DE RESOLUTION RESOLUTION NO.  |
|--------------------------|--|---|---------------------------------------|---|--|----------------------------|--------------------------------|---------------------|---------|--------------|---|----------------------------------|
| NO DE COMPTE ACCOUNT NO. | EMPLACEMENT DE L'IMMEUBLE LOCATION OF PROPERTY | CADASTRE - SUBDIVISION                      | MANTENANCE OF SIDEWALKS FEET FRONTAGE | TERRAIN LAND                                      | BATIMENTS ET AUTRES ITEX BUILDINGS AND OTHER ITEMS | VALEUR EXEMPT EXEMPT VALUE | VALEUR IMPOSABLE TAXABLE VALUE |                     |         |              |   | NO DE CERTIFICAT CERTIFICATE NO. |
| 585438                   |  | P 25-23                                     |                                       |   |  |                            |                                |                     |         |              |   |                                  |
|                          |  | P 23-16                                     |                                       |   |  |                            |                                |                     |         |              |   |                                  |
|                          |  | P 25-23                                     |                                       |   |  |                            |                                |                     |         |              |   |                                  |
|                          |  | P 23-17                                     |                                       |   |  |                            |                                |                     |         |              |   |                                  |
|                          |  | P 25-24                                     |                                       |   |  |                            |                                |                     |         |              |   |                                  |
|                          |  | P 23-17                                     |                                       |   |  |                            |                                |                     |         |              |   |                                  |
|                          |  | P 25-24                                     |                                       |   |  |                            |                                |                     |         |              |   |                                  |
|                          |  | 23-18                                       |                                       |   |  |                            |                                |                     |         |              |   |                                  |
|                          |  | 25-25                                       |                                       |   |  |                            |                                |                     |         |              |   |                                  |
|                          |  | 23-19                                       |                                       |   |  |                            |                                |                     |         |              |   |                                  |
|                          |  | DE LA                                       |                                       |   |  |                            |                                |                     |         |              |   |                                  |
|                          |  | 25-26                                       |                                       |   |  |                            |                                |                     |         |              |   |                                  |
|                          |  | 23-20                                       |                                       |   |  |                            |                                |                     |         |              |   |                                  |
|                          |  | DE LA                                       |                                       |   |  |                            |                                |                     |         |              |   |                                  |
|                          |  | 25-27                                       |                                       |   |  |                            |                                |                     |         |              |   |                                  |
|                          |  | 23-21                                       |                                       |   |  |                            |                                |                     |         |              |   |                                  |
|                          |  | DE LA                                       |                                       |   |  |                            |                                |                     |         |              |   |                                  |
|                          |  | 25-28                                       |                                       |   |  |                            |                                |                     |         |              |   |                                  |
|                          |  | 23-22                                       |                                       |   |  |                            |                                |                     |         |              |   |                                  |
|                          |  | DE LA                                       |                                       |   |  |                            |                                |                     |         |              |   |                                  |
|                          |  | 25-29                                       |                                       |   |  |                            |                                |                     |         |              |   |                                  |
|                          |  | 23-23                                       |                                       |   |  |                            |                                |                     |         |              |   |                                  |
|                          |  | DE LA                                       |                                       |   |  |                            |                                |                     |         |              |   |                                  |
|                          |  | 25-30                                       |                                       |   |  |                            |                                |                     |         |              |   |                                  |
|                          |  | 23-24                                       |                                       |   |  |                            |                                |                     |         |              |   |                                  |
|                          |  | DE LA                                       |                                       |   |  |                            |                                |                     |         |              |   |                                  |
|                          |  | 25-31                                       |                                       |   |  |                            |                                |                     |         |              |   |                                  |

SUPPLEMENTARY VALUATION ROLL OF IMMOVABLE PROPERTY FOR THE FISCAL YEAR COMMENCING 1ST. MAY 1954 - ACT 3-4 ELIZABETH II, CHAPTER 52

| RUE<br>STREET               | QUARTIER<br>WARD   | ARRONDISSEMENT ELECTORAL<br>ELECTORAL DISTRICT | VALEUR (DOLLARS SEULEMENT) - VALUE (DOLLARS ONLY) |                 |   |                               |                                   | C<br>D<br>E<br>D<br>E<br>N<br>O<br>M<br>I<br>N<br>A<br>T<br>I<br>O<br>N | VALEUR POUR LA<br>TAXE SCOLAIRE<br>VALUE FOR<br>SCHOOL TAX | NO DE RESOLUTION<br>RESOLUTION NO. |
|-----------------------------|--|--|---|-----------------|---|-------------------------------|-----------------------------------|---|--|------------------------------------|
| NO DE COMPTE<br>ACCOUNT NO. | EMPLACEMENT DE L'IMMEUBLE<br>LOCATION OF PROPERTY                            | CADASTRE - SUBDIVISION                         | ENTRETIEN DES<br>TROTTOIRS<br>POS DE FRONT        | TERRAIN<br>LAND | BATIMENTS<br>ET AUTRES ITEM<br>BUILDINGS<br>AND OTHER ITEMS | VALEUR EXEMPT<br>EXEMPT VALUE | VALEUR IMPOSABLE<br>TAXABLE VALUE |   |  |                                    |
|                             | NOM ET ADRESSE DU PROPRIETAIRE<br>NAME AND ADDRESS OF OWNER                  | OCCUPATION ET<br>AND DENOMINATION              | MAINTENANCE OF<br>SIDEWALKS<br>FEET FRONTAGE      |                 |   |                               |                                   |   |  |                                    |
| 585438                      |  | 23-26<br>23-25<br>25-32<br>P25-33              | N 13151   | 73600           | 401400  |                               | 475000                            | 15N   | 1475000<br><del>165000</del>                               |                                    |
|                             | INTERNATIONAL PAINTS<br>/ CANADA / LIMITED<br>6700 PARK AVE                  |  |   |                 |   |                               |                                   |   |  |                                    |
| 585440                      | 280/282 ST ZOTIQUE OUEST   | 12 P25-92                                      | C 276   | 1000            | 4700  |                               | 5700                              | 11C   | 5700   |                                    |
|                             | GEORGETTE MARCEAU VVE DE<br>LEONARD DAGENAIS<br>4678 CH DE LA COTE ST MICHEL |  |   |                 |   |                               |                                   |   |  |                                    |
| 585443                      | COMPTE ANNULE<br>VOIR CPTÉ 584021  |  |   |                 |   |                               |                                   |   |  |                                    |
| 585444                      | COMPTE ANNULE<br>VOIR CPTÉ 584021  |  |   |                 |   |                               |                                   |   |  |                                    |
| 585445                      | COMPTE ANNULE<br>VOIR CPTÉ 584021  |  |   |                 |   |                               |                                   |   |  |                                    |
| 585446                      | COMPTE ANNULE<br>VOIR CPTÉ 584021  |  |   |                 |   |                               |                                   |   |  |                                    |
| 585451                      | 29/35 ST ZOTIQUE OUEST<br>6701/07 CLARK                                      | 11 1279<br>1280                                | C 129   | 2900            | 16600   |                               | 19500                             | 11C   | 19500  |                                    |
|                             | CLODOMIR GAGNER<br>33 ST ZOTIQUE OUEST                                       | EPICIER  |   |                 |   |                               |                                   |   |  |                                    |

| RUE STREET               | QUARTIER WARD  | ARRONDISSEMENT ÉLECTORAL ELECTORAL DISTRICT                |   |   |   |                             |  |                                |  |                               |               |   |  |
|--------------------------|--|--|---|---|---|-----------------------------|--|--------------------------------|--|-------------------------------|---------------|---|--|
| NO DE COMPTE ACCOUNT NO. | EMPLACEMENT DE L'IMMEUBLE LOCATION OF PROPERTY<br>NOM ET ADRESSE DU PROPRIÉTAIRE NAME AND ADDRESS OF OWNER   | CADASTRE - SUBDIVISION<br>OCCUPATION ET / AND DENOMINATION | ENTRETIEN DES Trottoirs PDS DE FRONT MAINTENANCE OF SIDEWALKS FEET FRONTAGE | VALEUR (DOLLARS SEULEMENT) - VALUE (DOLLARS ONLY) |   | VALEUR EXEMPTÉ EXEMPT VALUE |  | VALEUR IMPOSABLE TAXABLE VALUE |  | TRACÉ DES Trottoirs SIDEWALKS | DE NOMINATION | VALEUR POUR LA TAXE SCOLAIRE VALUE FOR SCHOOL TAX | NO DE RÉOLUTION RESOLUTION NO.<br>NO DE CERTIFICAT CERTIFICATE NO. |
|                          |  |  |   | TERRAIN LAND                                      | BÂTIMENTS ET AUTRES ITEXM BUILDINGS AND OTHER ITEMS |                             |  |                                |  |                               |               |   |  |
| 585454                   | 6754 ST ZOTIQUE OUEST<br>EVARISTE GRENIER<br>5726 ST URBAIN  | 12 26-32<br>GARAGISTE                                      | C 1164  | 1200  | 7700  |                             |  | 8900                           |  |                               | 11C           | 8900  |  |
| 585456                   | 115 ST ZOTIQUE OUEST<br>ALANDINO DEL FANTE<br>RINALDO DINI<br>ROMENICO MAURI<br>EMILIO DEL FANTE<br>/ TOUS STATUAIRES /<br>/ DINI ET CIE /<br>191 MOZART EST | 12 26-34   | C 25  | 800   | 11000   |                             |  | 11800                          |  |                               | 11C           | 11800   |  |
| 585457                   | LOT ST ZOTIQUE OUEST<br>ALANDINO DEL FANTE<br>RINALDO DINI<br>ROMENICO MAURI<br>EMILIO DEL FANTE<br>/ TOUS STATUAIRES /<br>/ DINI ET CIE /<br>191 MOZART EST | 12 26-35   | C 25  | 800   |   |                             |  | 800                            |  |                               | 11C           | 800   |  |
| 585460                   | 165 ST ZOTIQUE OUEST<br>PAR ST LAURENT<br>CAPITOL BUILDING CORP<br>165 ST ZOTIQUE OUEST  | 12 26-71<br>26-70<br>641 1-2<br>1-1                        | N   | 1450  | 26050   |                             |  | 27500                          |  |                               | 16N           | 27500   |  |

ROLE SUPPLEMENTAIRE D'EVALUATION DES IMMEUBLES POUR L'EXERCICE FINANCIER COMMENCANT LE 1ER MAI 1954 - LOT 3-4 ELIZABETH II, CHAPITRE 52  
 SUPPLEMENTARY VALUATION ROLL OF IMMOVABLE PROPERTY FOR THE FISCAL YEAR COMMENCING 1ST. MAY 1954 - ACT 3-4 ELIZABETH II, CHAPTER 52

| RUE STREET               | QUARTIER WARD   | ARRONDISSEMENT ELECTORAL ELECTORAL DISTRICT | ENTRETIEN DES Trottoirs POS DE FRONT  |              | VALEUR (DOLLARS SEULEMENT) - VALUE (DOLLARS ONLY)  |                            |                                |                                  | TROTTOIRS SIDEWALKS | E D D O C | DENOMINATION                              | VALEUR POUR LA TAXE SCOLAIRE VALUE FOR SCHOOL TAX | NO DE RESOLUTION RESOLUTION NO. |
|--------------------------|---|---|---------------------------------------|--------------|--|----------------------------|--------------------------------|----------------------------------|---------------------|-----------|---|---|---------------------------------|
| NO DE COMPTE ACCOUNT NO. | EMPLACEMENT DE L'IMMEUBLE LOCATION OF PROPERTY  | CADASTRE - SUBDIVISION                      | MANTENANCE OF SIDEWALKS FEET FRONTAGE | TERRAIN LAND | BATIMENTS ET AUTRES ITEM BUILDINGS AND OTHER ITEMS | VALEUR EXEMPT EXEMPT VALUE | VALEUR IMPOSABLE TAXABLE VALUE | NO DE CERTIFICAT CERTIFICATE NO. |                     |           |   |   |                                 |
| 585487                   | LOT ST ZOTIQUE EST<br>LA CAISSE POPULAIRE<br>SAINT JEAN DE LA CROIX DE<br>10 EST ST ZOTIQUE | 10 1436                                     | C 23                                  | 1050         |  |                            | 1050                           |                                  | 11C                 |           | 1050                                      |   |                                 |
| 585488                   | 168 ST ZOTIQUE EST<br>LA CAISSE POPULAIRE<br>SAINT JEAN DE LA CROIX DE<br>10 EST ST ZOTIQUE | 10 1437                                     | C 23                                  | 1050         | 1750   |                            | 2800                           |                                  | 11C                 |           | 2800                                      |   |                                 |
| 585489                   | LOT ST ZOTIQUE EST<br>LA CAISSE POPULAIRE<br>SAINT JEAN DE LA CROIX DE<br>10 EST ST ZOTIQUE | 10 1438                                     | C 23                                  | 1050         |  |                            | 1050                           |                                  | 11C                 |           | 1050                                      |   |                                 |
|                          |   |   |                                       | 224400       | 854950   |                            | 1079350                        |                                  |                     |           | <del>10693500</del>                       |   |                                 |
|                          |   |   |                                       | 224400       | 854950   |                            | 1079350                        |                                  |                     |           | <del>10693500</del><br>1079350 <i>zab</i> |   |                                 |



ROLE SUPPLEMENTAIRE D'EVALUATION DES IMMEUBLES POUR L'EXERCICE FINANCIER COMMENCANT LE 1<sup>ER</sup> MAI 1954 - LOI 3-4 ELIZABETH II, CHAPITRE 52  
 SUPPLEMENTARY VALUATION ROLL OF IMMOVABLE PROPERTY FOR THE FISCAL YEAR COMMENCING 1ST. MAY 1954 - ACT 3-4 ELIZABETH II, CHAPTER 52

| RUE STREET               | QUARTIER WARD  | ARRONDISSEMENT ELECTORAL ELECTORAL DISTRICT | ENTRETIEN DES Trottoirs Pds de Front MAINTENANCE OF SIDEWALKS FEET FRONTAGE |              | VALEUR (DOLLARS SEULEMENT) - VALUE (DOLLARS ONLY)  |                            | VALEUR POUR LA TAXE SCOLAIRE VALUE FOR SCHOOL TAX |    | NO DE RESOLUTION RESOLUTION NO. |   |       |
|--------------------------|--|---|---|--------------|--|----------------------------|---|----|---------------------------------|---|-------|
| NO DE COMPTE ACCOUNT NO. | EMPLACEMENT DE L'IMMEUBLE LOCATION OF PROPERTY   | CADASTRE - SUBDIVISION                      | OCCUPATION ET / AND DENOMINATION  | TERRAIN LAND | BATIMENTS ET AUTRES ITEM BUILDINGS AND OTHER ITEMS | VALEUR EXEMPT EXEMPT VALUE | VALEUR IMPOSABLE TAXABLE VALUE                    | U  | 0                               | 0 | 0     |
| 585500                   | 262/64 ST ZOTIQUE EST  | 10 1550A                                    |   |              |  |                            |   |    |                                 |   |       |
|                          | GIUSEPPE PADULO 3/4<br>262 ST ZOTIQUE EST<br>EUGENE PADULO 1/8<br>262 ST ZOTIQUE EST<br>HENRY PADULO 1/8<br>262 ST ZOTIQUE EST | MARCHAND                                    |   | 20           | 750  | 3150                       | 3900  | 11 | C                               |   | 3900  |
| 585501                   | 268/82 ST ZOTIQUE EST  | 10 1581<br>1580                             |   |              |  |                            |   |    |                                 |   |       |
|                          | 2M PROVOST AUTOMOBILE LIMITEE -<br>350 CREMAZIE EST  |   |   | 1366         | 3300   | 700                        | 4000  | 15 | N                               |   | 4000  |
| 585502                   | <i>voir plus bas.</i>  |   |   |              |  |                            |   |    |                                 |   |       |
| 585506                   | 223/19 ST ZOTIQUE EST  | 10 1717                                     |   |              |  |                            |   |    |                                 |   |       |
|                          | REAL BELLEFLEUR<br>219 ST ZOTIQUE EST  | CHAPELIER                                   |   | 23           | 1050   | 3250                       | 4300  | 11 | C                               |   | 4300  |
| 585522                   | <i>Van Holst 1902</i>  |   |   |              |  |                            |   |    |                                 |   |       |
| 585523                   | <i>Van Holst 1903</i>  |   |   |              |  |                            |   |    |                                 |   |       |
| 585535                   | 150/52 DANTE<br>6795/6801 AVE CASGRAIN   | 10 1786                                     |   |              |  |                            |   |    |                                 |   |       |
|                          | DASQUALE DELFINO<br>163 DANTE  | BOUCHER                                     |   | 124          | 1300   | 8800                       | 10100   | 11 | C                               |   | 10100 |
| 585537                   | 166/68 DANTE   | 10 1788<br>1709                             |   |              |  |                            |   |    |                                 |   |       |
|                          | EVA TUNKEL WIDOW OF<br>SAMUEL LEVIN<br>4575 OXFORD AVE   | MERCHANT                                    |   | 46           | 2050   | 20950                      | 23000   | 11 | J                               |   | 23000 |
| 585581                   | 62/68 BELANGER EST   | 10 P1061<br>P1060                           |   |              |  |                            |   |    |                                 |   |       |
|                          | GIOVANNI GINOCCHIO<br>SPERANZA GIAMATTEO SON ESSE<br>62 BELANGER EST   | MECANICIEN                                  |   | 50           | 1450   | 4200                       | 5650  | 11 | C                               |   | 5650  |
| 585502                   | 275 St. Zotique Est.<br>McCall Frontenac Co. Ltd.<br>36 St. Jacques Ouest.   | 10 1773<br>1774                             |   |              |  |                            |   |    |                                 |   |       |
|                          |  |   |   | 134.3        | 3200   | 9000                       | 12200   |    | N                               |   | 12200 |
|                          |  |   |   |              |  |                            |   |    |                                 |   | 1813  |

ROLES SUPPLEMENTAIRE D'ÉVALUATION DES IMMEUBLES POUR L'EXERCICE FINANCIER COMMENÇANT LE 1<sup>ER</sup> MAI 1954 - RÔLES 3-4 ELIZABETH II, CHAPITRE 52  
 SUPPLEMENTARY VALUATION ROLL OF IMMOVABLE PROPERTY FOR THE FISCAL YEAR COMMENCING 1ST. MAY 1954 - ACT 3-4 ELIZABETH II, CHAPTER 52

| RUE<br>STREET               | QUARTIER<br>WARD   | ARRONDISSEMENT ÉLECTORAL<br>ELECTORAL DISTRICT | VALEUR (DOLLARS SEULEMENT) - VALUE (DOLLARS ONLY) |                 | PHOTO<br>DIRECTION<br>NO. | M<br>D<br>O<br>U | DÉSIGNATION | VALEUR POUR LA<br>TAXE SCOLAIRE<br>VALUE FOR<br>SCHOOL TAX | NO DE RÉOLUTION<br>RESOLUTION NO. |
|-----------------------------|--|--|---|-----------------|---------------------------|------------------|-------------|--|-----------------------------------|
| NO DE COMPTE<br>ACCOUNT NO. | EMPLACEMENT DE L'IMMEUBLE<br>LOCATION OF PROPERTY  | CADASTRE - SUBDIVISION                         | ENTRETIEN DES<br>TROTTOIRS<br>NO. DE FRONT        | TERRAIN<br>LAND |                           |                  |             |  |                                   |
|                             | NOM ET ADRESSE DU PROPRIÉTAIRE<br>NAME AND ADDRESS OF OWNER                                  | OCCUPATION ET<br>DÉNOMINATION                  | MAINTENANCE OF<br>SIDEWALKS<br>FEET FRONTAGE      |                 |                           |                  |             |  |                                   |
| 585584                      | LOT BELANGER EST<br><br>J RADUL CHENIER<br>11050 NOTRE DAME EST                              | 10 2125<br><br>COMPTABLE                       | C 117   | 800             |                           |                  | 800         | 11C 800  |                                   |
| 585591                      | 6865 AVE DE GASPE<br>200 BELANGER EST<br><br>BRUNO ROSATO<br>200 BELANGER EST                | 10 2116<br><br>MECHANIC                        | C 127   | 1350            | 13650                     |                  | 15000       | 11C 15000  |                                   |
| 585603                      | 290 BELANGER EST<br>6890/94 AVE HENRI JULIEN<br><br>PAUL EMILE ETHIER<br>2598 ST ZOTIQUE EST | 10 2103<br><br>RENTIER                         | C 127   | 1350            | 18650                     |                  | 20000       | 11C 20000  |                                   |
| 585604                      | 281 BELANGER EST<br><br>AUGUSTE PICARD<br>7857 CASGRAIN                                      | 10 1075<br><br>POMPIER                         | C 125   | 1350            | 1350                      |                  | 2700        | 11C 2700   |                                   |
| 585620                      | 163/67 BELANGER EST<br><br>ORLANDO MARANDOLA<br>40 EST MOZART                                | 10 1095<br><br>MACON                           | C 25  | 1100            | 15400                     |                  | 16500       | 11C 16500  |                                   |
| 585622                      | 153/51 BELANGER EST<br><br>J RADUL CHENIER<br>11050 NOTRE DAME EST                           | 10 P1097<br><br>COMPTABLE                      | C 1156  | 850             | 4650                      |                  | 5500        | 11C 5500   |                                   |
| 585623                      | 83/81 BELANGER EST<br><br>LOUIS PHILIPPE MORIN<br>622 EMILE JOURNAULT                        | 10 P1100<br><br>C 1244                         |   | 1300            | 2900                      |                  | 4200        | 11C 4200   |                                   |

SUPPLEMENTARY VALUATION ROLL OF IMMOVABLE PROPERTY FOR THE FISCAL YEAR COMMENCING 1ST. MAY 1954 - ACT 3-4 ELIZABETH II, CHAPTER 52

| RUE<br>STREET               | QUARTIER<br>WARD   | ARRONDISSEMENT ELECTORAL<br>ELECTORAL DISTRICT | CADASTRE - SUBDIVISION               |  | VALEUR (DOLLARS SEULEMENT) - VALUE (DOLLARS ONLY) |   |                               |                                   | NO DE RESOLUTION<br>RESOLUTION NO. |
|-----------------------------|--|--|--------------------------------------|--|---|---|-------------------------------|-----------------------------------|------------------------------------|
| NO DE COMPTE<br>ACCOUNT NO. | EMPLACEMENT DE L'IMMEUBLE<br>LOCATION OF PROPERTY  |  | OCCUPATION ET<br>AND DENOMINATION    | ENTRETIEN DES<br>TROTTOIRS<br>POS DE FRONT<br>MAINTENANCE OF<br>SIDEWALKS<br>FEET FRONTAGE | TERRAIN<br>LAND                                   | BATIMENTS<br>ET AUTRES ITEM<br>BUILDINGS<br>AND OTHER ITEMS | VALEUR EXEMPT<br>EXEMPT VALUE | VALEUR IMPOSABLE<br>TAXABLE VALUE | NO DE RESOLUTION<br>RESOLUTION NO. |
| 585624                      | 79775 BELANGER EST<br><br>PAULINE MOLLION VVE DE<br>JEAN VIAL<br>79 BELANGER EST   | 10   | 1161                                 | C 25   | 1100  | 4100  |                               | 5200                              | 11C 5200                           |
| 585626                      | 88792 MOZART EST<br><br>REGINA LABELLE<br>88 MOZART EST  | 10   | 1131<br>REAR<br>P1130                | C 25   | 1400  | 5600  |                               | 7000                              | 11C 7000                           |
| 585630                      | 1607176 MOZART EST<br><br>LUCIEN BEAUDRY 1/10 PROP VOYAGEUR<br>ESTHER BEAUDRY 1/10 PROP<br>EVA BEAUDRY 1/10 PROP<br>ALINE BEAUDRY 1/10 PROP<br>ALBERT BEAUDRY 1/10 PROP<br>EMILE BEAUDRY 1/10 PROP VALISIER<br>160 MOZART EST<br>GABRIELLE BEAUDRY 1/10 PROP<br>RITA BEAUDRY 1/10 PROP<br>JEANNE BEAUDRY 1/10 PROP<br>EDOUARD BEAUDRY 1/10 PROP<br><br>A/S MLE E BEAUDRY<br>7740 AVE DE L'EPSE | 10   | 1125-2<br>1125-1<br>1124-2<br>1124-1 | C 50   | 2250  | 14450   |                               | 16700                             | 11C 16700                          |
| 585641                      | 268770 MOZART EST<br><br>OSWALDO DE BENEDET<br>270 MOZART EST  | 10   | 1168<br>1167                         | C 50   | 2250  | 2650  |                               | 4900                              | 11C 4900                           |

ROLE SUPPLEMENTAIRE D'EVALUATION DES IMMEUBLES POUR L'EXERCICE FINANCIER COMMENCANT LE 1<sup>ER</sup> MAI 1954 - LOT 3-4 ELIZABETH II, CHAPITRE 52  
 SUPPLEMENTARY VALUATION ROLL OF IMMOVABLE PROPERTY FOR THE FISCAL YEAR COMMENCING 1ST. MAY 1954 - ACT 3-4 ELIZABETH II, CHAPTER 52

| NO DE COMPTE<br>ACCOUNT NO. | EMPLACEMENT DE L'IMMEUBLE<br>LOCATION OF PROPERTY<br>NOM ET ADRESSE DU PROPRIETAIRE<br>NAME AND ADDRESS OF OWNER | CADASTRE - SUBDIVISION<br>OCCUPATION ET<br>AND DENOMINATION | ENTRETIEN DES<br>TROTTOIRS<br>POI DE FRONT<br>MAINTENANCE OF<br>SIDEWALKS<br>FEET FRONTAGE | VALEUR (DOLLARS SEULEMENT) - VALUE (DOLLARS ONLY) |   |                                |                                   | M<br>D<br>O<br>C | D<br>E<br>N<br>O<br>M<br>I<br>N<br>A<br>T<br>I<br>O<br>N | VALEUR POUR LA<br>TAXE SCOLAIRE<br>VALUE FOR<br>SCHOOL TAX | NO DE RESOLUTION<br>RESOLUTION NO.<br>NO DE CERTIFICAT<br>CERTIFICATE NO. |
|-----------------------------|--|---|--|---|---|--------------------------------|-----------------------------------|------------------|--|--|---|
|                             |  |   |  | TERRAIN<br>LAND                                   | BATIMENTS<br>ET AUTRES ITEM<br>BUILDINGS<br>AND OTHER ITEMS | VALEUR EXEMPTÉ<br>EXEMPT VALUE | VALEUR IMPOSABLE<br>TAXABLE VALUE |                  |  |  |   |
| 585668                      | 65 MOZART EST<br><br>FRANK FATA<br>65 MOZART EST   | 10 P1183<br><br>JOURNALIER                                  | C 25   | 1350  | 5850  |                                | 7200                              | 11C              | 7200   |  |   |
| 585669                      | 61759 MOZART EST<br><br>ADELINA POLLETTA<br>213 MOZART EST   | 10 1198-2<br>1191-2   | C 35   | 1450  | 2750  |                                | 4200                              | 11C              | 4200   |  |   |
| 585671                      | 32736 SHAMROCK AVE<br><br>MAURICE JARRY<br>LAVAL SUR LE LAC  | 10 998<br>999<br>1000<br><br>GARAGISTE                      | C 62   | 2850  | 18700   |                                | 21550                             | 11C              | 21550  |  |   |
| 585678                      | <sup>65</sup><br>LOT SHAMROCK AVE<br><br>EMERY MOUSSEAU<br>8457 ST DENIS<br>PAUL MOUSSEAU<br>8164 ST HUBERT      | 10 1013<br><br>CONSTRUCTEUR<br><br>M D                      | C 25   | 1150  | 45350   |                                | 45350<br>1150                     | 11C              | 45350<br>1150  | CEBT. N. 52/220<br>(17/5/54)                               |   |

SUPPLEMENTARY VALUATION ROLL OF IMMOVABLE PROPERTY FOR THE FISCAL YEAR COMMENCING 1ST. MAY 1954 - ACT 3-4 ELIZABETH II, CHAPTER 52

| RUE STREET | QUARTIER WARD  | ARRONDISSEMENT ELECTORAL ELECTORAL DISTRICT         | NO DE COMPTE ACCOUNT NO. | EMPLACEMENT DE L'IMMEUBLE LOCATION OF PROPERTY   | CADASTRE - SUBDIVISION           | ENTRETIEN DES TROTTOIRS POS DE FRONT MAINTENANCE OF SIDEWALKS FEET FRONTAGE | VALEUR (DOLLARS SEULEMENT) - VALUE (DOLLARS ONLY)  |                            | TROTTOIRS SIDEWALKS | W O O C | DENOMINATION | VALEUR POUR LA TAXE SCOLAIRE VALUE FOR SCHOOL TAX | NO DE RESOLUTION RESOLUTION NO. | NO DE CERTIFICAT CERTIFICATE NO. |
|------------|--|---|--------------------------|--|----------------------------------|---|--|----------------------------|---------------------|---------|--------------|---|---------------------------------|----------------------------------|
|            |  |   |                          | NOM ET ADRESSE DU PROPRIETAIRE NAME AND ADDRESS OF OWNER   | OCCUPATION ET / AND DENOMINATION | TERRAIN LAND  | BATIMENTS ET AUTRES ITEM BUILDINGS AND OTHER ITEMS | VALEUR EXEMPT EXEMPT VALUE |                     |         |              |   |                                 |                                  |
| 585683     | 7165 BLVD ST LAURENT   | 10 P1832<br>P1831<br>1833<br>P1831<br>1834<br>P1831 |                          | NICOLA GRANATO<br>6500 AVE DE L ESPLANADE  | ENTREPRENEUR                     | C 153   | 6800   | 11500                      |                     |         | 11C          | 18400   |                                 |                                  |
|            | BATIMENT 10 700<br>PAVAGE 900<br>TOTAL 11 600  |   |                          |  |                                  |   |  |                            |                     |         |              |   |                                 |                                  |
| 585691     | 50/54 JEAN TALON EST<br>7133/43 ST DOMINIQUE   | 10 2009<br>2010-1                                   |                          | LUCIEN SERRE<br>GERARD SERRE<br>RITA SERRE EPSE DE<br>YVAN GRAVEL<br>50 EST JEAN TALON<br>ANDRE SERRE<br>JEAN PAUL SERRE | EMP DE BANQUE<br>IMPRIMEUR       | C 1196  | 3400   | 13100                      |                     |         | 11C          | 16500   |                                 |                                  |
| 585692     | 56162A JEAN TALON EST  | 10 2010-2<br>2011                                   |                          | J PHILIPPE PAGUETTE<br>40 HAZELWOOD OUTREMONT  | M D                              | C 35  | 2500   | 9500                       |                     |         | 11C          | 12000   |                                 |                                  |
| 585702     | <i>Lot Jean Talon Est.<br/>William Windman<br/>142 Dufferin Road<br/>Montreal 22</i> | 10 2022   |                          |  |                                  | C 23  | 1050   |                            |                     |         | 11C          | 1050  |                                 |                                  |
| 585728     | 880 AVE BEAUMONT   | P634  |                          | COMMISSION HYDRO<br>ELECTRIQUE DE QUEBEC   |                                  | N 285   | 36750  | 286250                     |                     |         | 15N          | 323000  |                                 |                                  |

SUPPLEMENTARY VALUATION ROLL OF IMMOVABLE PROPERTY FOR THE FISCAL YEAR COMMENCING 1ST. MAY 1954 - ACT 3-4 ELIZABETH II, CHAPTER 52

| RUC STREET | QUARTIER WARD | ARRONDISSEMENT ELECTORAL ELECTORAL DISTRICT | NO DE COMPTE ACCOUNT NO. | EMPLACEMENT DE L'IMMEUBLE LOCATION OF PROPERTY  | CADASTRE - SUBDIVISION                                     | ENTRETIEN DES TROTTOIRS PPS DE FRONT MAINTENANCE OF SIDEWALKS FEET FRONTAGE | VALEUR (DOLLARS SEULEMENT) - VALUE (DOLLARS ONLY)  |                             |                                |      | TROTTOIRS SIDEWALKS | W D O U | DÉSIGNATION | VALEUR POUR LA TAXE SCOLAIRE VALUE FOR SCHOOL TAX | NO DE RÉSOLUTION RESOLUTION NO. | NO DE CERTIFICAT CERTIFICATE NO. |
|------------|---------------|---|--------------------------|---|--|---|--|-----------------------------|--------------------------------|------|---------------------|---------|-------------|---|---------------------------------|----------------------------------|
|            |               |   |                          | NOM ET ADRESSE DU PROPRIÉTAIRE NAME AND ADDRESS OF OWNER  | OCCUPATION ET DÉSIGNATION                                  | TERRAIN LAND  | BÂTIMENTS ET AUTRES ITEM BUILDINGS AND OTHER ITEMS | VALEUR EXEMPTÉ EXEMPT VALUE | VALEUR IMPOSABLE TAXABLE VALUE |      |                     |         |             |   |                                 |                                  |
|            |               |   | 585751                   | 109/11 AVE BEAUMONT<br><br>LUIGI AZZUOLO<br>7255 ST DENIS   | 12 26-99<br><br>AIDE                                       | C 25  | 650  | 3750                        |                                | 4400 |                     | 11C     |             | 4400  |                                 |                                  |
|            |               |   | 585763                   | 179/181 AVE BEAUMONT<br><br>PAR ST LAURENT<br><br>641 1-58<br><br>ALPHONSE GUILMETTE<br>3860 DE MESY                | 12 26-111<br><br>REPRESENTANT                              | C 20  | 550  | 1950                        |                                | 2500 |                     | 11C     |             | 2500  |                                 |                                  |
|            |               |   | 585766                   | 253/55 AVE BEAUMONT<br><br>LEONIDAS DEROME<br>116 NOTRE DAME OUEST  | 641 3-186<br><br>PRETRE                                    | C 927   | 900  | 4300                        |                                | 5200 |                     | 11C     |             | 5200  |                                 |                                  |
|            |               |   | 585767                   | 257/259 AVE BEAUMONT<br><br>LEONIDAS DEROME<br>116 NOTRE DAME OUEST   | 641 3-185<br><br>PRETRE                                    | C 227   | 800  | 3500                        |                                | 4300 |                     | 11C     |             | 4300  |                                 |                                  |
|            |               |   | 585768                   | 263/65 AVE BEAUMONT<br><br>LEONIDAS DEROME<br>116 NOTRE DAME OUEST  | 641 3-184<br><br>PRETRE                                    | C 227   | 800  | 3500                        |                                | 4300 |                     | 11C     |             | 4300  |                                 |                                  |
|            |               |   | 585797                   | 815 AVE BEAUMONT<br><br>OVIDE DROUIN<br>JEAN LUC DROUIN<br>LIONEL DROUIN<br><br>A/S OVIDE DROUIN<br>7980 STUART AVE | 636 87<br><br>ENTREPRENEUR<br>ENTREPRENEUR<br>ENTREPRENEUR | C 23  | 600  | 5000                        |                                | 5600 |                     | 11C     |             | 5600  |                                 |                                  |

ROLE SUPPLEMENTAIRE D'EVALUATION DES IMMEUBLES POUR L'EXERCICE FINANCIER COMMENCANT LE 1ER MAI 1954 - LOT 3-4 ELIZABETH II. CHAPITRE 52  
 SUPPLEMENTARY VALUATION ROLL OF IMMOVABLE PROPERTY FOR THE FISCAL YEAR COMMENCING 1ST. MAY 1954 . ACT 3-4 ELIZABETH II. CHAPTER 52

| RUE<br>STREET               | QUARTIER<br>WARD   | ARRONDISSEMENT ELECTORAL<br>ELECTORAL DISTRICT    | CADASTRE - SUBDIVISION                  |                 | ENTRETIEN DES<br>TROTTOIRS<br>POS DE FRONT                  | VALEUR (DOLLARS SEULEMENT) - VALUE (DOLLARS ONLY) |                                   |                               |                                   | E<br>D<br>O<br>U | D<br>E<br>N<br>O<br>M<br>I<br>N<br>A<br>T<br>I<br>O<br>N | VALEUR POUR LA<br>TAXE SCOLAIRE<br>VALUE FOR<br>SCHOOL TAX | NO DE RESOLUTION<br>RESOLUTION NO. |
|-----------------------------|--|---|---|-----------------|---|---|-----------------------------------|-------------------------------|-----------------------------------|------------------|--|--|------------------------------------|
| NO DE COMPTE<br>ACCOUNT NO. | EMPLACEMENT DE L'IMMEUBLE<br>LOCATION OF PROPERTY<br>NOM ET ADRESSE DU PROPRIETAIRE<br>NAME AND ADDRESS OF OWNER | OCCUPATION ET<br>DENOMINATION<br>AND DENOMINATION | MARGES DE<br>SIDEWALKS<br>FEET FRONTAGE | TERRAIN<br>LAND | BATIMENTS<br>ET AUTRES ITEM<br>BUILDINGS<br>AND OTHER ITEMS | VALEUR EXEMPT<br>EXEMPT VALUE                     | VALEUR IMPOSABLE<br>TAXABLE VALUE | VALEUR EXEMPT<br>EXEMPT VALUE | VALEUR IMPOSABLE<br>TAXABLE VALUE |                  |  |  |                                    |
| 585800                      | 6910 WISEMAN   | 634 2   |   |                 |   |   |                                   |                               |                                   |                  |  |  |                                    |
|                             |  | 3   |   |                 |   |   |                                   |                               |                                   |                  |  |  |                                    |
|                             |  | 4   |   |                 |   |   |                                   |                               |                                   |                  |  |  |                                    |
|                             |  | 5   |   |                 |   |   |                                   |                               |                                   |                  |  |  |                                    |
|                             | AYZIE INVESTMENT CORP<br>6910 WISEMAN  |   | N                                       | 1884            | 2700  | 6700  |                                   |                               | 9400                              | 15N              |  | 9400   |                                    |
| 585814                      | LOT AVE BEAUMONT   | 633 4   |   |                 |   |   |                                   |                               |                                   |                  |  |  |                                    |
|                             | JACQUES A SENECAI<br>37 EST BLVD GOUIN   | REPRESENTANT                                      | C                                       | 25              | 700   |   |                                   |                               | 700                               | 11C              |  | 700  |                                    |
| 585815                      | LOT AVE BEAUMONT   | 633 3   |   |                 |   |   |                                   |                               |                                   |                  |  |  |                                    |
|                             | JACQUES A SENECAI<br>37 EST BLVD GOUIN   | REPRESENTANT                                      | C                                       | 117             | 750   |   |                                   |                               | 750                               | 11C              |  | 750  |                                    |
| 585832                      | 90 MOZART OUEST  | 11 1358   |   |                 |   |   |                                   |                               |                                   |                  |  |  |                                    |
|                             |  | 1357  |   |                 |   |   |                                   |                               |                                   |                  |  |  |                                    |
|                             |  | 1356  |   |                 |   |   |                                   |                               |                                   |                  |  |  |                                    |
|                             |  | 1355  |   |                 |   |   |                                   |                               |                                   |                  |  |  |                                    |
|                             | HARRY KUCER<br>11 CH COTE STE CATHERINE<br>OUTREMONT   |   | J                                       | 200             | 2800  | 42200   |                                   |                               | 45000                             | 11J              |  | 45000  |                                    |
| 585841                      | 22/20 AVE MOZART OUEST   | 11 1311   |   |                 |   |   |                                   |                               |                                   |                  |  |  |                                    |
|                             | CARMINE STABILE<br>7018 RUE GRAND  | JOURNALIER  | C                                       | 23              | 650   | 2850  |                                   |                               | 3500                              | 11C              |  | 3500   |                                    |

NOUVEAU SUPPLEMENTAIRE D'ÉVALUATION DES IMMEUBLES POUR L'EXERCICE FINANCIER COMMENÇANT LE 1<sup>ER</sup> MAI 1954 - LOT 3-4 ELIZABETH II, CHAPITRE 52  
 SUPPLEMENTARY VALUATION ROLL OF IMMOVABLE PROPERTY FOR THE FISCAL YEAR COMMENCING 1<sup>ST</sup> MAY 1954 - ACT 3-4 ELIZABETH II, CHAPTER 52

| RUE<br>STREET | QUARTIER<br>WARD   | ARRONDISSEMENT ÉLECTORAL<br>ELECTORAL DISTRICT | CADASTRE - SUBDIVISION        |   | ENTRETIEN DES<br>TROTTOIRS<br>PDS DE FRONT   | VALEUR (DOLLARS REUELEMENT) - VALUE (DOLLARS ONLY) |  | SECTION<br>D'ÉVALUATION<br>SIDEWALKS | E<br>D<br>C<br>U                  | DÉSIGNATION | VALEUR POUR LA<br>TAXE SCOLAIRE<br>VALUE FOR<br>SCHOOL TAX | NO DE RÉOLUTION<br>RESOLUTION NO. | NO DE CERTIFICAT<br>CERTIFICATE NO. |
|---------------|--|--|-------------------------------|---|--|--|--|--------------------------------------|-----------------------------------|-------------|--|-----------------------------------|-------------------------------------|
| ACCOUNT NO.   | EMPLACEMENT DE L'IMMEUBLE<br>LOCATION OF PROPERTY            |  | OCCUPATION ET<br>DÉNOMINATION |   | MAINTENANCE OF<br>SIDEWALKS<br>FEET FRONTAGE | TERRAIN<br>LAND                                    | BÂTIMENTS<br>ET AUTRES<br>BÂTIMENTS<br>AND OTHER ITEMS | VALEUR EXEMPTÉ<br>EXEMPT VALUE       | VALEUR IMPOSABLE<br>TAXABLE VALUE |             |  |                                   |                                     |
| 585851        | 7007 ST URBAIN   | 11   | 1449                          |   |  |  |  |                                      |                                   |             |  |                                   |                                     |
|               |  |  | 1450                          |   |  |  |  |                                      |                                   |             |  |                                   |                                     |
|               | GEORGE ZGEB<br>950 HARTLAND                                  |  | MCHT                          | C | 130  | 1500   | 6500   |                                      | 8000                              |             | 11C  | 8000                              |                                     |
| 585855        | 113/117 AVE MOZART OUEST                                     | 11   | 1516                          |   |  |  |  |                                      |                                   |             |  |                                   |                                     |
|               |  |  |                               | C | 24   | 630  | 3350   |                                      | 4000                              |             | 11C  | 4000                              |                                     |
|               | MAURICE LAPIERRE<br>10286 DE LORIMIER AVE                    |  | FACTEUR                       |   |  |  |  |                                      |                                   |             |  |                                   |                                     |
| 585860        | 167/71 MOZART OUEST  | 11   | 1586                          |   |  |  |  |                                      |                                   |             |  |                                   |                                     |
|               |  |  | 1586A                         |   |  |  |  |                                      |                                   |             |  |                                   |                                     |
|               | ERNEST PELLETIER<br>253 LAURIER OUEST                        |  | DEBARDEUR                     | C | 28   | 650  | 2950   |                                      | 3600                              |             | 11C  | 3600                              |                                     |
| 585869        | 900/920 JEAN TALON WEST                                      | 634  | P64                           |   |  |  |  |                                      |                                   |             |  |                                   |                                     |
|               |  |  | P63                           |   |  |  |  |                                      |                                   |             |  |                                   |                                     |
|               |  |  | P62                           |   |  |  |  |                                      |                                   |             |  |                                   |                                     |
|               | JOHN RICHARDSON<br>1172 DUNRAVEN ROAD<br>TOWN OF MOUNT ROYAL |  | MERCHANT                      | F | 75   | 3400   | 11450  |                                      | 14850                             |             | 11P  | 14850                             |                                     |
| 585881        | 800/04 JEAN TALON OUEST                                      | 636  | 122-1                         |   |  |  |  |                                      |                                   |             |  |                                   |                                     |
|               |  |  | 123-1                         |   |  |  |  |                                      |                                   |             |  |                                   |                                     |
|               | ROLLAND LACROIX<br>350 40 EME AVENUE<br>LACHINE QUE          |  | MCHD                          | C | 937  | 1400   | 27000  |                                      | 28400                             |             | 11C  | 28400                             |                                     |



ROLE SUPPLEMENTAIRE D'EVALUATION DES IMMEUBLES POUR L'EXERCICE FINANCIER COMMENCANT LE 1ER MAI 1954 - LOI 3-4 ELIZABETH II, CHAPITRE 52  
 SUPPLEMENTARY VALUATION ROLL OF IMMOVABLE PROPERTY FOR THE FISCAL YEAR COMMENCING 1ST. MAY 1954 - ACT 3-4 ELIZABETH II, CHAPTER 52

| RUE STREET               | QUARTIER WARD  | ARRONDISSEMENT ELECTORAL ELECTORAL DISTRICT      | ENTRETIEN DES TROTTOIRS PDS DE FRONT MAINTENANCE OF SIDEWALKS FEET FRONTAGE |   | VALEUR (DOLLARS SEULEMENT) - VALUE (DOLLARS ONLY) |  |                              |                                | LE D O U | VALEUR POUR LA TAXE SCOLAIRE VALUE FOR SCHOOL TAX | NO DE RESOLUTION RESOLUTION NO. |
|--------------------------|--|--|---|---|---|--|------------------------------|--------------------------------|----------|---|---------------------------------|
| NO DE COMPTE ACCOUNT NO. | EMPLACEMENT DE L'IMMEUBLE LOCATION OF PROPERTY   | CADASTRE - SUBDIVISION                           | OCCUPATION ET / AND DENOMINATION  | ENTRETIEN DES TROTTOIRS PDS DE FRONT MAINTENANCE OF SIDEWALKS FEET FRONTAGE | TERRAIN LAND                                      | BATIMENTS ET AUTRES ITEM BUILDINGS AND OTHER ITEMS | VALEUR EXEMPTEE EXEMPT VALUE | VALEUR IMPOSABLE TAXABLE VALUE | LE D O U | VALEUR POUR LA TAXE SCOLAIRE VALUE FOR SCHOOL TAX | NO DE RESOLUTION RESOLUTION NO. |
| 585882                   | 788 JEAN TALON OUEST<br>ANNA MLYNEK EPSE DE CAMILLE HOYOS<br>4389 BOUL ST LAURENT  | 636 P155   | INDUSTRIEL  | C 91  | 1250  | 6050   |                              | 7300                           | 11C      | 7300  |                                 |
| 585889                   | 700/694 JEAN TALON OUEST<br>JOSEPH AZELLUS LAFOREST<br>BERTHIERVILLE   | 637 P243<br>P244                                 |   | C 115   | 2400  | 27600  |                              | 30000                          | 11C      | 30000   |                                 |
| 585890                   | 670/692 JEAN TALON OUEST<br>MAX SHAPIRO RESTAURATEUR<br>5559 QUEEN MARY RD HAMPSTEAD   | 637 P245<br>P246<br>P246<br>P247<br>P248<br>P249 |   | L 183   | 4750  | 152250   |                              | 157000                         | 11J      | 157000  |                                 |
| 585891<br>585892         | <i>Annulé - Voir 585890</i>  |  |   |   |   |  |                              |                                |          |   |                                 |
| 585896                   | 538/36 JEAN TALON OUEST<br>MILLICENT MARY JOYNER<br>WIFE S AS TO P OF<br>FREDERICK THOMAS HERBERT<br>54 PELMERSTON / 2057 <i>Beauchapelle</i><br>MOUNT ROYAL QUE CONFECTIONNER | 638 P127   |   | D 285   | 2400  | 21550  |                              | 23950                          | 11P      | 23950   |                                 |
| 585902                   | 438/40 JEAN TALON OUEST<br>THEOFILAS CHRISTOPULOS RESTAURATEUR<br>440 JEAN TALON OUEST   | 638 P294<br>295-2                                |   | N 254   | 2100  | 13900  |                              | 16000                          | 11N      | 16000   |                                 |

ROLE SUPPLEMENTAIRE D'EVALUATION DES IMMEUBLES POUR L'EXERCICE FINANCIER COMMENCANT LE 1ER MAI 1954 - LOT 3-4 ELIZABETH II, CHAPITRE 52  
 SUPPLEMENTARY VALUATION ROLL OF IMMOVABLE PROPERTY FOR THE FISCAL YEAR COMMENCING 1ST. MAY 1954 - ACT 3-4 ELIZABETH II, CHAPTER 52

| RUE STREET | QUARTIER WARD | ARRONDISSEMENT ELECTORAL ELECTORAL DISTRICT | NO DE COMPTE ACCOUNT NO. | EMPLACEMENT DE L'IMMEUBLE LOCATION OF PROPERTY  | CADASTRE - SUBDIVISION   | ZONETIERRE DES PROPRIETES PDS DE FRONT MAINTENANCE OF SIDEWALKS FEET FRONTAGE | VALEUR (DOLLARS SEULEMENT) - VALUE (DOLLARS ONLY)  |        | VALEUR EXEMPT EXEMPT VALUE | VALEUR IMPOSABLE TAXABLE VALUE | NO DE RESOLUTION RESOLUTION NO. | NO DE CERTIFICAT CERTIFICATE NO. |
|------------|---------------|---|--------------------------|---|--|---|--|--------|----------------------------|--------------------------------|---------------------------------|----------------------------------|
|            |               |   |                          | NOM ET ADRESSE DU PROPRIETAIRE NAME AND ADDRESS OF OWNER  | OCCUPATION ET / AND DENOMINATION                               | TERRAIN LAND  | BATIMENTS ET AUTRES ITEM BUILDINGS AND OTHER ITEMS |        |                            |                                |                                 |                                  |
|            |               |   | 585908                   | 250 JEAN TALON OUEST<br>ANDRE BOUCHARD<br>250 JEAN TALON OUEST<br>A/S LE PROMOTEUR<br>D INDUSTRIE LTEE<br>1010 STE CATHERINE OUEST<br>SUITE 410 | 642 P79<br>CORDONNIER  | C 614   | 950  | 3050   |                            | 4000                           | 11C                             | 4000                             |
|            |               |   | 585914                   | 210 JEAN TALON OUEST<br>7172/74 ALEXANDRA<br><br>JOSEPH BERCUSSON<br>841 WILDER AVE   | 11 P1672<br>P1671<br>MERCHANT                                  | J 116   | 1800   | 10200  |                            | 12000                          | 11J                             | 12000                            |
|            |               |   | 585916                   | 170 JEAN TALON OUEST<br><br><br><br><br><br>WESTMOUNT REALTIES COMPANY<br>1367 GREENE   | 11 P1652<br>P1651<br>P1650<br>P1649<br>P1648<br>P1647<br>P1646 | N 304   | 7850   | 102150 |                            | 110000                         | 15N                             | 110000                           |
|            |               |   | 585926                   | 110 JEAN TALON OUEST<br><br><br><br>AKEBER KOURI WID OF<br>JOSEPH D BOOKALAM<br><br>C/O KIDDIES TOGS MFG<br>110 JEAN TALON OUEST                | 11 P1579<br>P1578<br>P1577<br>P1576                            | P 152   | 3900   | 88100  |                            | 92000                          | 11P                             | 92000                            |

SUPPLEMENTARY VALUATION ROLL OF IMMOVABLE PROPERTY FOR THE FISCAL YEAR COMMENCING 1ST. MAY 1954 - ACT 3-4 ELIZABETH II, CHAPTER 52

| RUE<br>STREET                | QUARTIER<br>WARD   | ARRONDISSEMENT ÉLECTORAL<br>ELECTORAL DISTRICT   | VALEUR (DOLLARS SEULEMENT) - VALUE (DOLLARS ONLY) |                 |  |                                |                                   | NO. DE CERTIFICAT<br>CERTIFICATE NO. | NO. DE RÉSOLUTION<br>RESOLUTION NO. |
|------------------------------|--|--|---|-----------------|--|--------------------------------|-----------------------------------|--------------------------------------|-------------------------------------|
| NO. DE COMPTE<br>ACCOUNT NO. | EMPLACEMENT DE L'IMMEUBLE<br>LOCATION OF PROPERTY  | CADASTRE - SUBDIVISION                           | ENTRETIEN DES<br>TROTTOIRS<br>FOR DE FRONT        | TERRAIN<br>LAND | BÂTIMENTS<br>ET AUTRES ITERS<br>BUILDINGS<br>AND OTHER ITEMS | VALEUR EXEMPTÉ<br>EXEMPT VALUE | VALEUR IMPOSABLE<br>TAXABLE VALUE |                                      |                                     |
| A                            | NOM ET ADRESSE DU PROPRIÉTAIRE<br>NAME AND ADDRESS OF OWNER  | OCCUPATION ET<br>AND DÉNOMINATION                | MANTENANCE OF<br>SIDEWALKS<br>FRONTAGE            |                 |  |                                |                                   |                                      |                                     |
| 585945                       | LOT JEAN TALON OUEST<br><br>TONY GUINTA<br>620 OUEST NOTRE DAME  | 638 375<br><br>TAILOR                            | C 25  | 1950            |  |                                | 1950                              | 11C 1950                             |                                     |
| 585946                       | LOT JEAN TALON OUEST<br><br>TONY GUINTA<br>620 OUEST NOTRE DAME  | 638 374<br><br>TAILOR                            | C 117   | 2250            |  |                                | 2250                              | 11C 2250                             |                                     |
| 585960                       | 7255 BLOOMFIELD AVE<br><br>ROLLAND RICHER 1/2<br>125 FILIATRAULT<br>ROBERT RICHER 1/2<br>61 D ST GERMAIN VILLE ST                                | 637 406<br><br>GARAGISTE<br>GARAGISTE<br>LAURENT | C 112   | 800             | 36200  |                                | 37000                             | 11C 37000                            |                                     |
| 585964                       | 701/703 JEAN TALON OUEST<br>7203 CHAMPAGNEUR<br><br>LILY BURSTALL HATTERSLEY<br>WIFE S AS TO P OF<br>CHARLES CERINI<br>29 PACIFIC AVE SENNEVILLE | 637 P366<br><br>INGENIEUR                        | C 1215  | 1900            | 5100   |                                | 7000                              | 11C 7000                             |                                     |
| 585965                       | 751 JEAN TALON OUEST<br>7204/10 AVE CHAMPAGNEUR<br><br>MAURICE GIRDOUX<br>8113 ST GERARD   | 637 335<br><br>INGENIEUR                         | C 116   | 1600            | 11900  |                                | 13500                             | 11C 13500                            |                                     |
| 585968                       | 771 JEAN TALON OUEST<br><br>JOSEPH UNIKOSKI<br>4263 AVE ESPLANADE APT 6  | 637 P332<br>331<br><br>PAINTER                   | J 237   | 1150            | 2600   |                                | 3750                              | 11J 3750                             |                                     |

SUPPLEMENTARY VALUATION ROLL OF IMMOVABLE PROPERTY FOR THE FISCAL YEAR COMMENCING 1ST. MAY 1954 - ACT 3-4 ELIZABETH II, CHAPTER 52

| NO DE COMPTE<br>ACCOUNT NO. | EMPLACEMENT DE L'IMMEUBLE<br>LOCATION OF PROPERTY<br>NOM ET ADRESSE DU PROPRIÉTAIRE<br>NAME AND ADDRESS OF OWNER | CADASTRE - SUBDIVISION<br>OCCUPATION ET<br>AND DÉSIGNATION | ENTRETIEN DES<br>TROTTOIRS<br>FOR DE FRONT<br>MAINTENANCE OF<br>SIDEWALKS<br>FEET FRONTAGE | VALEUR (DOLLARS SEULEMENT) - VALUE (DOLLARS ONLY) |   |                                |                                   | PROFITEURS<br>SUSCEPIBLES<br>ACTING PARTIES<br>INTERESTED | D<br>E<br>D<br>O<br>U<br>D<br>E<br>N<br>O<br>M<br>I<br>N<br>A<br>T<br>I<br>O<br>N | VALEUR POUR LA<br>TAXE SCOLAIRE<br>VALUE FOR<br>SCHOOL TAX | NO DE RÉOLUTION<br>RESOLUTION NO.<br>NO DE CERTIFICAT<br>CERTIFICATE NO. |
|-----------------------------|--|--|--|---|---|--------------------------------|-----------------------------------|---|---|--|--|
|                             |  |  |  | TERRAIN<br>LAND                                   | BÂTIMENTS<br>ET AUTRES ITEM<br>BUILDINGS<br>AND OTHER ITEMS | VALEUR EXEMPTÉ<br>EXEMPT VALUE | VALEUR IMPOSABLE<br>TAXABLE VALUE |   |   |  |  |
| 585978                      | 889/93 JEAN TALON OUEST<br><br>ADELINA ZAMPINI<br>EPSE S DE S DE<br>ANTONIO GUILICO<br>891 JEAN TALON OUEST      | 634 96<br><br>MECANICIEN                                   | C 25   | 1250  | 10750   |                                | 12000                             | 11C   | 12000   |  |  |
| 585979                      | 897/903 JEAN TALON OUEST<br><br>ANTOINETTE LECLAIRE<br>EPSE DE NAPOLEON LEFEBVRE<br>10340 TOLHURST               | 634 97<br><br>COMPTABLE                                    | C 25   | 1200  | 5600  |                                | 6800                              | 11C   | 6800  |  |  |
| 585992                      | 1014 OGILVY AVE<br><br>ELIZABETH DONALOSON<br>1014 OGILVY AVE  | 633 120  | D 24   | 600   | 1600  |                                | 2200                              | 11P   | 2200  |  |  |
|                             |  |  |  | 1408.50   | 1095800   |                                | 1236650                           |   | 1236650   |  |  |
|                             |  |  |  | 1408.50   | 1095800   |                                | 1236650                           |   | 1236650   |  |  |
|                             |  |  |  | 1050  |   |                                | 1050                              |   |   |  |  |
|                             |  |  |  | 141.900   |   |                                | 1237700                           |   | 1,237,700   |  |  |

SUPPLEMENTARY VALUATION ROLL OF IMMOVABLE PROPERTY FOR THE FISCAL YEAR COMMENCING 1ST. MAY 1954 - ACT 3-4 ELIZABETH II. CHAPTER 52

| NO DE COMPTE<br>ACCOUNT NO. | EMPLACEMENT DE L'IMMEUBLE<br>LOCATION OF PROPERTY<br>NOM ET ADRESSE DU PROPRIÉTAIRE<br>NAME AND ADDRESS OF OWNER                            | CADASTRE - SUBDIVISION<br>OCCUPATION ET<br>AND DÉNOMINATION | ENTRETIEN DES<br>TROTTOIRS<br>POS. OF FRONT<br>MAINTENANCE OF<br>SIDEWALKS<br>FEET FRONTAGE | VALEUR (DOLLARS SEULEMENT) - VALUE (DOLLARS ONLY) |   | VALEUR EXEMPTÉ<br>EXEMPT VALUE | VALEUR IMPOSABLE<br>TAXABLE VALUE | E<br>D<br>O<br>U<br>C | VALEUR POUR LA<br>TAXE SCOLAIRE<br>VALUE FOR<br>SCHOOL TAX | NO DE RÉOLUTION<br>RESOLUTION NO.<br>NO DE CERTIFICAT<br>CERTIFICATE NO. |
|-----------------------------|---|---|---|---|---|--------------------------------|-----------------------------------|-----------------------|--|--|
|                             |   |   |   | TERRAIN<br>LAND                                   | BÂTIMENTS<br>ET AUTRES ITEM<br>BUILDINGS<br>AND OTHER ITEMS |                                |                                   |                       |  |  |
| 586011                      | 772/70 OGILVY AVE<br><br>JOSEPH BERCUSSON<br>841 WILDER   | 637 361<br><br>SALESMAN                                     | 23  | 650   | 9350  |                                | 10000                             | 11J                   | 10000  |  |
| 586028                      | <sup>444</sup><br>LOT OGILVY AVE<br><br>FERNANDE BRAULT<br>EPOUSE S DE B DE<br>DOMINIQUE RUSSO<br>8004 MARQUETTE<br><br>OGILVY HOM 17/10/50 | 638 391<br><br>ENTREPRENEUR                                 | 118   | 1470  | 94440   | 270                            | 94440<br>1200                     | 11C<br>97E            | 1200<br>270  | 1955-56<br>cert 346<br>23/4/56 ✓   |
| 586029                      | LOT OGILVY AVE<br><br>FERNANDE BRAULT<br>EPOUSE S DE B DE<br>DOMINIQUE RUSSO<br>8004 MARQUETTE<br><br>OGILVY HOM 17/10/50                   | 638 392<br><br>ENTREPRENEUR                                 | 25  | 1090  |   | 190                            | 900                               | 11C<br>97E            | 900<br>190   | ✓  |
| 586032                      | LOT ARR OGILVY AVE<br><br>LA CITE DE MONTREAL<br>JARRY EXPROPRIE LE 12/8/53<br>TERRAIN DE JEUX ET<br>PARC HOM 2222/46                       | P639<br>P639<br><br>FIN PUBLIQUE                            |   | 44650   |   | 44650                          |                                   | 99E                   | 44650  | ✓  |
| 586050                      | LOT OGILVY AVE<br><br>STANLEY VIRBALL<br>816 JEAN TALON OUEST.  | 637 432<br><br>ELECTRICIAN                                  | 23  | 800   |   |                                | 800                               | 11P                   | 800  |  |

LEMENTAIRE D'ÉVALUATION DES IMMEUBLES POUR L'EXERCICE FINANCIER COMMENÇANT LE 1<sup>ER</sup> MAI 1954 - LOT 3-4 ELIZABETH II, CHAPITRE 52  
 SUPPLEMENTARY VALUATION ROLL OF IMMOVABLE PROPERTY FOR THE FISCAL YEAR COMMENCING 1ST. MAY 1954 - ACT 3-4 ELIZABETH II, CHAPTER 52

| RUE STREET  | QUARTIER WARD   | ARRONDISSEMENT ÉLECTORAL ELECTORAL DISTRICT              | CADASTRE - SUBDIVISION          |  | ENTRETIEN DES TROTTOIRS PDS DE FRONT | VALEUR (DOLLARS SEULEMENT) - VALUE (DOLLARS ONLY)  |                            | DÉSIGNATION DÉNOMINATION | VALEUR POUR LA TAXE SCOLAIRE VALUE FOR SCHOOL TAX | NO DE RÉOLUTION RESOLUTION NO.        |
|-------------|---|--|---------------------------------|--|--------------------------------------|--|----------------------------|--------------------------|---|---------------------------------------|
| ACCOUNT NO. | EMPLACEMENT DE L'IMMEUBLE LOCATION OF PROPERTY                          | NOM ET ADRESSE DU PROPRIÉTAIRE NAME AND ADDRESS OF OWNER | OCCUPATION ET / AND DÉSIGNATION | MANTENANCE OF SIDEWALKS FRONT FRONTAGE | TERRAIN LAND                         | BÂTIMENTS ET AUTRES ITEM BUILDINGS AND OTHER ITEMS | VALEUR EXEMPT EXEMPT VALUE |                          |   |                                       |
| 586054      | LOT OGILVY AVE  |  | 637 428<br>636 296              |  |                                      |  |                            |                          |   |                                       |
|             | LOUIS MARTINIS<br>773 OGILVY AVE  |  | MASON                           | C 23                                   | 800                                  |  |                            | 800                      | 11C   | 800                                   |
| 586057      | LOT OGILVY AVE  |  | 636 216                         |  |                                      |  |                            |                          |   |                                       |
|             | ALBERT PREVILLE<br>1000 ST ROCH   |  | BUILDER                         | C 24                                   | 800                                  | 86650  |                            | 86650<br>800             | 11C   | 86650<br>800<br>cert 336<br>(21-4-52) |
| 586058      | LOT OGILVY AVE  |  | 636 215                         |  |                                      |  |                            |                          |   |                                       |
|             | ALBERT PREVILLE<br>1000 ST ROCH   |  | BUILDER                         | C 116                                  | 1050                                 |  |                            | 1050                     | 11C   | 1050                                  |
| 586059      | 885 OGILVY AVE  |  | 634 150<br>151<br>P152          |  |                                      |  |                            |                          |   |                                       |
|             | SHIRLEY WHITE<br>WIFE S AS TO P OF<br>JACK LEVINE<br>878 MC EACHRAN AVE |  | PLUMBER                         | J 1482                                 | 2100                                 | 17400  |                            | 19500                    | 11J   | 19500                                 |
| 586061      | 905 OGILVY AVE  |  | 634 P152<br>P153                |  |                                      |  |                            |                          |   |                                       |
|             | DAVID FINE<br>4377 ST URBAIN  |  | MCHT                            | J 44                                   | 1250                                 | 18050  |                            | 19300                    | 11J   | 19300                                 |

SUPPLEMENTARY VALUATION ROLL OF IMMOVABLE PROPERTY FOR THE FISCAL YEAR COMMENCING 1ST. MAY 1954 - ACT 3.4 ELIZABETH II, CHAPITRE 52

| RUE STREET  | QUARTIER WARD  | ARRONDISSEMENT ELECTORAL ELECTORAL DISTRICT |                                       | VALEUR (DOLLARS SEULEMENT) - VALUE (DOLLARS ONLY) |  |                            |                                | PROFITEURS SIDEWALKS | E D O U | DENOMINATION                                      | VALEUR POUR LA TAXE SCOLAIRE    | NO DE RESOLUTION RESOLUTION NO.  |
|-------------|--|---|---------------------------------------|---|--|----------------------------|--------------------------------|----------------------|---------|---|---------------------------------|----------------------------------|
| ACCOUNT NO. | EMPLACEMENT DE L'IMMEUBLE LOCATION OF PROPERTY   | CADASTRE - SUBDIVISION                      | ENTRETIEN DES TROTTOIRS FEE OF FRONT  | TERRAIN LAND                                      | BATIMENTS ET AUTRES ITEM BUILDINGS AND OTHER ITEMS | VALEUR EXEMPT EXEMPT VALUE | VALEUR IMPOSABLE TAXABLE VALUE |                      |         |   | NO DE RESOLUTION RESOLUTION NO. | NO DE CERTIFICAT CERTIFICATE NO. |
|             | NOM ET ADRESSE DU PROPRIETAIRE NAME AND ADDRESS OF OWNER   | OCCUPATION ET DENOMINATION AND DENOMINATION | MAINTENANCE OF SIDEWALKS FEE FRONTAGE |   |  |                            |                                |                      |         | VALEUR POUR LA TAXE SCOLAIRE VALUE FOR SCHOOL TAX | NO DE RESOLUTION RESOLUTION NO. |                                  |
| 586063      | 925 OGILVY AVE<br><br>RYWA WAY CHOLUM<br>WIFE S AS TO P OF<br>MENDEL STRYKOWSKI<br>889 DOLLARD           | 634 P153<br><br>154<br><br>155              | J 145                                 | 1900  | 17500  |                            | 19400                          | 11J                  |         | 19400   |                                 |                                  |
| 586081      | 830-40<br>LOT ST ROCH<br><br>TOWN CONSTRUCTION LTD<br>773 OGILVIE  | 636 287                                     | N 1165                                | 800   | 107800   |                            | 107800<br>800                  | 15N                  |         | 107800<br>800                                     | RES. No 55/1108<br>(2-4-55)     |                                  |
| 586082      | LOT ST ROCH<br><br>TOWN CONSTRUCTION LTD<br>773 OGILVIE  | 636 288                                     | N 246                                 | 700   |  |                            | 700                            | 15N                  |         | 700   |                                 |                                  |
| 586083      | LOT ST ROCH<br><br>TOWN CONSTRUCTION LTD<br>773 OGILVIE  | 636 289                                     | N 246                                 | 700   |  |                            | 700                            | 15N                  |         | 700   |                                 |                                  |
| 586086      | 806/10 ST ROCH<br><br>BELLA SZTARKMAN<br>WIFE S AS TO P OF<br>GERSZON WINDGRAD<br>1612 ST CATHERINE WEST | 636 292                                     | L 25                                  | 700   | 21900  |                            | 22600                          | 11J                  |         | 22600   |                                 |                                  |
| 586099      | LOT ST ROCH<br><br>LEON GERVAIS<br>10317 GRANDE ALLEE  | 637 583                                     | C 25                                  | 700   |  |                            | 700                            | 11C                  |         | 700   |                                 |                                  |

ROLE SUPPLEMENTAIRE D'ÉVALUATION DES IMMEUBLES POUR L'EXERCICE FINANCIER COMMENÇANT LE 1<sup>ER</sup> MAI 1954 - LOT 3-4 ELIZABETH II, CHAPITRE 52  
 SUPPLEMENTARY VALUATION ROLL OF IMMOVABLE PROPERTY FOR THE FISCAL YEAR COMMENCING 1<sup>ST</sup> MAY 1954 - ACT 3-4 ELIZABETH II, CHAPTER 52

| RUE STREET               | QUARTIER WARD   | ARRONDISSEMENT ELECTORAL ELECTORAL DISTRICT | ENTRETIEN DES TROTTOIRS PDS DE FRONT MAINTENANCE OF SIDEWALKS FEET FRONTAGE |              | VALEUR (DOLLARS SEULEMENT) - VALUE (DOLLARS ONLY)  |                             |                                |  | PROTECTOR SIDEWALKS | É D O U | DÉNOMINATION | VALEUR POUR LA TAXE SCOLAIRE VALUE FOR SCHOOL TAX | NO DE RÉOLUTION RESOLUTION NO.  | NO DE CERTIFICAT CERTIFICATE NO. |
|--------------------------|---|---|---|--------------|--|-----------------------------|--------------------------------|--|---------------------|---------|--------------|---|---------------------------------|----------------------------------|
| NO DE COMPTE ACCOUNT NO. | EMPLACEMENT DE L'IMMEUBLE LOCATION OF PROPERTY            | CADASTRE SUBDIVISION                        | OCCUPATION ET / AND DENOMINATION  | TERRAIN LAND | BÂTIMENTS ET AUTRES ITEM BUILDINGS AND OTHER ITEMS | VALEUR EXEMPTÉ EXEMPT VALUE | VALEUR IMPOSABLE TAXABLE VALUE |  |                     |         |              |   |                                 |                                  |
| 586100                   | LOT ST ROCH   | 637 584                                     |   |              |  |                             |                                |  |                     |         |              |   |                                 |                                  |
|                          | LEON GERVAIS<br>10317 GRANDE ALLEE                        | ENTREPRENEUR                                | C   | 116          | 800  |                             | 800                            |  |                     |         | 11C          | 800   |                                 |                                  |
| 586101                   | <i>Voir plan 1903<br/>544 St Roch</i>                     |   |   |              |  |                             |                                |  |                     |         |              |   |                                 |                                  |
| 586103                   | 548 ST ROCH   | 638 434                                     |   |              |  |                             |                                |  |                     |         |              |   |                                 |                                  |
|                          |   | 435   |   |              |  |                             |                                |  |                     |         |              |   |                                 |                                  |
|                          | ISSIE FARBER<br><del>548 ST ROCH</del><br>6107 Mac Donald | CONTRACTOR                                  | U   | 58           | 1700   | 47000<br>11500              | 47000<br>13200                 |  |                     |         | 11J          | 47000<br>13200                                    | CERT. No. 55,2588<br>(14-11-55) |                                  |
| 586104                   | COMPTE ANNULE   |   |   |              |  |                             |                                |  |                     |         |              |   |                                 |                                  |
|                          | COMPTE ANNULE<br>VOIR CPTÉ 586103                         |   |   |              |  |                             |                                |  |                     |         |              |   |                                 |                                  |
| 586105                   | 460 ST ROCH   | 638 553                                     |   |              |  |                             |                                |  |                     |         |              |   |                                 |                                  |
|                          | RALPH LESTER<br>HARRY LESTER                              | DECORATOR<br>DECORATOR                      | R   | 29           | 850  | 5950                        | 6800                           |  |                     |         | 11P          | 6800  |                                 |                                  |
|                          | C/O THOMAS LESTER AND SONS<br>460 ST ROCH                 |   |   |              |  |                             |                                |  |                     |         |              |   |                                 |                                  |
| 586109                   | 430 ST ROCH   | 638 595                                     |   |              |  |                             |                                |  |                     |         |              |   |                                 |                                  |
|                          |   | 597   |   |              |  |                             |                                |  |                     |         |              |   |                                 |                                  |
|                          |   | 598   |   |              |  |                             |                                |  |                     |         |              |   |                                 |                                  |
|                          | A BIANCHI AND SON LTD<br>430 ST ROCH                      |   | N   | 77           | 2200   | 11500                       | 13700                          |  |                     |         | 15N          | 13700   |                                 |                                  |
| 586119                   | 545/49 ST ROCH  | 638 P603                                    |   |              |  |                             |                                |  |                     |         |              |   |                                 |                                  |
|                          |   | 602   |   |              |  |                             |                                |  |                     |         |              |   |                                 |                                  |
|                          | THE JAMES WEIR PAINTS LTD<br>545 ST ROCH                  |   | N   | 50           | 1400   | 22400                       | 23800                          |  |                     |         | 15N          | 23800   |                                 |                                  |



SUPPLEMENTARY VALUATION ROLL OF IMMOVABLE PROPERTY FOR THE FISCAL YEAR COMMENCING 1ST. MAY 1954 - ACT 3-4 ELIZABETH II, CHAPTER 52

| RUE<br>STREET               | QUARTIER<br>WARD   | ARRONDISSEMENT ELECTORAL<br>ELECTORAL DISTRICT | ENTRETIEN DES<br>TROTOIRS<br>POS. DE FRONT   | VALEUR (DOLLARS SEULEMENT) - VALUE (DOLLARS ONLY) |   |                                |                                   | E<br>D<br>O<br>O<br>U | DENOMINATION | VALEUR POUR LA<br>TAXE SCOLAIRE<br>VALUE FOR<br>SCHOOL TAX | NO DE RESOLUTION<br>RESOLUTION NO. |
|-----------------------------|--|--|--|---|---|--------------------------------|-----------------------------------|-----------------------|--------------|--|------------------------------------|
|                             |  |  |  | TERRAIN<br>LAND                                   | BATIMENTS<br>ET AUTRES ITEM<br>BUILDINGS<br>AND OTHER ITEMS | VALEUR EXEMPTÉ<br>EXEMPT VALUE | VALEUR IMPOSABLE<br>TAXABLE VALUE |                       |              |  |                                    |
| NO DE COMPTE<br>ACCOUNT NO. | EMPLACEMENT DE L'IMMEUBLE<br>LOCATION OF PROPERTY                    | CADASTRE - SUBDIVISION                         | MAINTENANCE OF<br>SIDEWALKS<br>FEET FRONTAGE |   |   |                                |                                   |                       |              |  |                                    |
|                             | NOM ET ADRESSE DU PROPRIÉTAIRE<br>NAME AND ADDRESS OF OWNER          | OCCUPATION ET<br>AND DENOMINATION              |  |   |   |                                |                                   |                       |              |  |                                    |
| 586129                      | 671/73 ST ROCH<br>7702/06 BLOOMFIELD                                 | 637 737  | 112  | 750   | 7750  |                                | 8500                              | 11A                   | 8500         | Res. 111-172<br>(6/1/54)                                   |                                    |
|                             | RUDDOLF FITZ<br>673 ST ROCH  | SALESMAN                                       |  |   |   |                                |                                   |                       |              |  |                                    |
| 586131                      | 683/85 ST ROCH   | 637 735  | 23   | 650   | 4350  |                                | 5000                              | 11J                   | 5000         |  |                                    |
|                             | SAMUEL LOUIS ADELMAN<br>5166 JEANNE MANCE                            |  |  |   |   |                                |                                   |                       |              |  |                                    |
| 586132                      | 687/89 ST ROCH   | 637 734  | 23   | 650   | 4350  |                                | 5000                              | 11J                   | 5000         |  |                                    |
|                             | SAMUEL LOUIS ADELMAN<br>5166 JEANNE MANCE                            |  |  |   |   |                                |                                   |                       |              |  |                                    |
| 586143                      | <i>Van Solin 1904</i>  |  |  |   |   |                                |                                   |                       |              |  |                                    |
| 586152                      | 961 ST ROCH<br>7703/05 BIRNAM  | 633 318<br>319                                 | 119  | 1200  | 8800  |                                | 10000                             | 11C                   | 10000        |  |                                    |
|                             | VENIERO GNASSI 1/2<br>7705 BIRNAM<br>MAURO GNASSI 1/2<br>961 ST ROCH | SOUDEUR<br>RENTIER                             |  |   |   |                                |                                   |                       |              |  |                                    |
| 586153                      | 1015/19/21 ST ROCH   | 633 257<br>256<br>255<br>254                   | 186  | 2400  | 41150   |                                | 43550                             | 11C                   | 43550        |  |                                    |
|                             | HELEN SMITH<br>WIFE S AS TO P OF<br>GEORGE DRISCOLL<br>171 VAN HORNE | PLUMBER  |  |   |   |                                |                                   |                       |              |  |                                    |

ROLE SUPPLEMENTAIRE D'EVALUATION DES IMMEUBLES POUR L'EXERCICE FINANCIER COMMENCANT LE 1ER MAI 1954 - LOT 3-4 ELIZABETH II, CHAPITRE 52  
 SUPPLEMENTARY VALUATION ROLL OF IMMOVABLE PROPERTY FOR THE FISCAL YEAR COMMENCING 1ST. MAY 1954 . ACT 3-4 ELIZABETH II, CHAPTER 52

| RUE<br>STREET | QUARTIER<br>WARD   | ARRONDISSEMENT ELECTORAL<br>ELECTORAL DISTRICT | NO DE COMPTE<br>ACCOUNT NO. | EMPLACEMENT DE L'IMMEUBLE<br>LOCATION OF PROPERTY                                 | CADASTRE - SUBDIVISION        | ENTRETIEN DES<br>TROTTOIRS<br>PDS DE FRONT   | VALEUR (DOLLARS SEULEMENT) - VALUE (DOLLARS ONLY) |   |                               |                                   | TROTTOIRS<br>SIDEWALKS | E<br>D<br>C<br>C | D<br>E<br>N<br>O<br>M<br>I<br>N<br>A<br>T<br>I<br>O<br>N | VALEUR POUR LA<br>TAXE SCOLAIRE<br>VALUE FOR<br>SCHOOL TAX | NO DE RESOLUTION<br>RESOLUTION NO. |
|---------------|--------------------|--|-----------------------------|---|-------------------------------|--|---|---|-------------------------------|-----------------------------------|------------------------|------------------|--|--|------------------------------------|
|               |                    |  |                             | NOM ET ADRESSE DU PROPRIETAIRE<br>NAME AND ADDRESS OF OWNER                       | OCCUPATION ET<br>DENOMINATION | M<br>A<br>I<br>N<br>T<br>E<br>N<br>A<br>N<br>C<br>E<br>O<br>F<br>S<br>I<br>D<br>E<br>W<br>A<br>L<br>K<br>S<br>P<br>E<br>E<br>T<br>F<br>R<br>O<br>N<br>T<br>A<br>G<br>E | TERRAIN<br>LAND                                   | B<br>A<br>T<br>I<br>M<br>E<br>N<br>T<br>S<br>E<br>T<br>A<br>U<br>T<br>R<br>E<br>S<br>I<br>T<br>E<br>M<br>B<br>U<br>I<br>L<br>D<br>I<br>N<br>G<br>S<br>A<br>N<br>D<br>O<br>T<br>H<br>E<br>R<br>I<br>T<br>E<br>M<br>S | VALEUR EXEMPT<br>EXEMPT VALUE | VALEUR IMPOSABLE<br>TAXABLE VALUE |                        |                  |  |  |                                    |
| 586159        | 1050 BALL AVE      | 633 311<br>312                                 |                             | DORINA ANITA BOURGON VVE<br>JEAN BAPTISTE LAFONTAINE<br>6057 BOUL MONK            | C                             | 138  | 800   | 5200  | 6000                          | 11C                               |                        |                  | 6000   |  |                                    |
| 586164        | 7870 BIRNAM        | 633 316  |                             | GILDO RENZI<br>NELIO RENZI<br>387 COTE STE CATHERINE ROAD                         | C                             | 113  | 400   | 29700   | 30100                         | 11C                               |                        |                  | 30100  |  |                                    |
| 586166        | 902/900 BALL AVE   | 634 P325<br>P324                               |                             | UMBERTO VOLPATO<br>902 BALL AVENUE  | C                             | 28   | 550   | 9650  | 10200                         | 11C                               |                        |                  | 10200  |  |                                    |
| 586178        | 782/86 BALL AVE    | 636 428  |                             | JOHN CEYKO<br>3557 AVE DUROCHER   | C                             | 111  | 600   | 18400   | 19000                         | 11C                               |                        |                  | 19000  |  |                                    |
|               |                    |  |                             | OCCUPATION DU DOMAINE PUBLIC 10 00<br>POUR FINS PRIVEES SURTAXE 30<br>TOTAL 10 30 |                               |  |   |   |                               |                                   |                        |                  |  |  |                                    |
| 586180        | 772/70/68 BALL AVE | 637 P725<br>P726                               |                             | HERVE WILLIAM JOHNSTON<br>768 BALL AVE  | C                             | 283  | 700   | 9300  | 10000                         | 11C                               |                        |                  | 10000  |  |                                    |

SUPPLEMENTARY VALUATION ROLL OF IMMOVABLE PROPERTY FOR THE FISCAL YEAR COMMENCING 1ST. MAY 1954 - ACT 3-4 ELIZABETH II, CHAPTER 52

| RUE STREET               | QUARTIER WARD  | ARRONDISSEMENT ÉLECTORAL ELECTORAL DISTRICT | ENTRÉE DES TROTTOIRS PDS DE FRONT     |              | VALEUR (DOLLARS SEULEMENT) - VALUE (DOLLARS ONLY)  |                             |                                |                                  | FRACTIONS SIDEWALKS | E D O U | DÉNOMINATION | VALEUR POUR LA TAXE SCOLAIRE VALUE FOR SCHOOL TAX | NO DE RÉOLUTION RÉSOLUTION NO. |
|--------------------------|--|---|---------------------------------------|--------------|--|-----------------------------|--------------------------------|----------------------------------|---------------------|---------|--------------|---|--------------------------------|
| NO DE COMPTE ACCOUNT NO. | EMPLACEMENT DE L'IMMEUBLE LOCATION OF PROPERTY   | CADASTRE - SUBDIVISION                      | MANTENANCE OF SIDEWALKS FEET FRONTAGE | TERRAIN LAND | BÂTIMENTS ET AUTRES ITEM BUILDINGS AND OTHER ITEMS | VALEUR EXEMPTÉ EXEMPT VALUE | VALEUR IMPOSABLE TAXABLE VALUE | NO DE CERTIFICAT CERTIFICATE NO. |                     |         |              |   |                                |
| 586183                   | 760/58756 BALL AVE<br>LED SMOLIANSKY<br>7116 FABRE   | 637 P727<br>728<br>ASS MANAGER              | J 289                                 | 700          | 9300   |                             | 10000                          | 11J                              |                     |         | 10000        |   |                                |
| 586184                   | 750 BALL AVE<br>7880 CHAMPAGNEUR<br>SUE SEGAL<br>WIFE S AS TO P OF<br>JACK KASTNER<br>7555 STUART                                      | 637 729<br>MANAGER                          | J 112                                 | 650          | 8350   |                             | 9000                           | 11J                              |                     |         | 9000         |   |                                |
| 586200                   | 550 BALL AVE<br>ABRAHAM PREFER<br>4393 MARCIL  | 638 P630<br>631<br>P632<br>DESIGNER         | J 43                                  | 800          | 32000  |                             | 32800                          | 11J                              |                     |         | 32800        |   |                                |
| 586201                   | <i>Annulé - N'existe plus.</i>   |   |                                       |              |  |                             |                                |                                  |                     |         |              |   |                                |
| 586204                   | 454/50 BALL AVE<br>LEON ROTHSTEIN<br>RUTH GROSSMAN WID OF<br>CHAIM BECKER<br>452 BALL AVE  | 638 731<br>MCMT                             | J 118                                 | 650          | 22350  |                             | 23000                          | 11J                              |                     |         | 23000        |   |                                |
| 586217                   | LOT BALL AVE<br>SADIE FREEDMAN<br>WIFE S AS TO P OF<br>MOSES A BROWN<br>3839 MARLOWE   | 638 869<br>RETAILER                         | J 29                                  | 550          |  |                             | 550                            | 11J                              |                     |         | 550          |   |                                |
| 586240                   | <i>Lot Ball Ave<br/>The Ukrainian Catholic Episcopal<br/>Corporation of Eastern Canada<br/>c/o Glen Elsie Drive<br/>Toronto - Ont.</i> | 634 364                                     | C 85                                  | 450          |  |                             | 450                            | 11C                              |                     |         | 450          |   |                                |
| 586241                   | <i>Lot Ball Ave<br/>The Ukrainian Catholic Episcopal<br/>Corporation of Eastern Canada<br/>c/o Glen Elsie Drive<br/>Toronto Ont.</i>   | 634 365                                     | C 113                                 | 550          |  |                             | 550                            | 11C                              |                     |         | 550          |   |                                |

ROLE SUPPLEMENTAIRE D'EVALUATION DES IMMEUBLES POUR L'EXERCICE FINANCIER COMMENÇANT LE 1ER MAI 1954 - LOI 3-4 ELIZABETH II, CHAPITRE 52  
 SUPPLEMENTARY VALUATION ROLL OF IMMOVABLE PROPERTY FOR THE FISCAL YEAR COMMENCING 1ST. MAY 1954 - ACT 3-4 ELIZABETH II, CHAPTER 52

| RUE<br>STREET               | QUARTIER<br>WARD   | ARRONDISSEMENT ELECTORAL<br>ELECTORAL DISTRICT |              | ENTRETIEN DES<br>TROTTOIRS<br>POS. DE FRONT  | VALEUR (DOLLARS SEULEMENT) - VALUE (DOLLARS ONLY) |   |                                |                                   | N<br>O<br>C | DETERMINATION | VALEUR POUR LA<br>TAXE SCOLAIRE<br>VALUE FOR<br>SCHOOL TAX | NO DE RESOLUTION<br>RESOLUTION NO.  |
|-----------------------------|--|--|--------------|--|---|---|--------------------------------|-----------------------------------|-------------|---------------|--|-------------------------------------|
| NO DE COMPTE<br>ACCOUNT NO. | EMPLACEMENT DE L'IMMEUBLE<br>LOCATION OF PROPERTY  | CADASTRE - SUBDIVISION                         |              | MAINTENANCE OF<br>SIDEWALKS<br>FEET FRONTAGE | TERRAIN<br>LAND                                   | BATIMENTS<br>ET AUTRES ITEM<br>BUILDINGS<br>AND OTHER ITEMS | VALEUR EXEMPTE<br>EXEMPT VALUE | VALEUR IMPOSABLE<br>TAXABLE VALUE |             |               |  | NO DE CERTIFICAT<br>CERTIFICATE NO. |
|                             | NOM ET ADRESSE DU PROPRIETAIRE<br>NAME AND ADDRESS OF OWNER  | OCCUPATION ET<br>AND DENOMINATION              |              |  |   |   |                                |                                   |             |               |  |                                     |
| 586242                      | 1001/03 BALL AVE   | 633  | P352<br>P351 |  |   |   |                                |                                   |             |               |  |                                     |
|                             | JOSEPH FOLGA<br>1581 AVE DE L HOTEL DE VILLE   | FIREMAN  |              | 878  | 350   | 10450   |                                | 10800                             | 11C         | 10800         |  |                                     |
| 586243                      | 1009/11 BALL AVE   | 633  | P351<br>P350 |  |   |   |                                |                                   |             |               |  |                                     |
|                             | OTTO ALBERT KRAUSE<br>SUZANNA WIGAND<br>HIS WIFE C AS TO P<br><del>1009 BALL AVE</del><br><i>7915 Mc Carahan</i> | TAXI OWNER                                     |              | 273  | 350   | 10450   |                                | 10800                             | 11P         | 10800         |  |                                     |
| 586244                      | 1019/21 BALL AVE   | 633  | P350<br>P349 |  |   |   |                                |                                   |             |               |  |                                     |
|                             | JOSEPH BRUCKER<br>MARGARET SCHWEIGHARDT HIS WIFE<br>1019 BALL AVE  |  |              | 27   | 400   | 10400   |                                | 10800                             | 11C         | 10800         |  |                                     |
| 586245                      | 1027/29 BALL AVE   | 633  | P349<br>P348 |  |   |   |                                |                                   |             |               |  |                                     |
|                             | JULIUS PECSI<br>ELIZABETH MALINKO<br>HIS WIFE C AS TO P<br>1027 BALL AVE   | BUTCHER  |              | 273  | 400   | 10100   |                                | 10500                             | 11C         | 10500         |  |                                     |
| 586246                      | 1035/37 BALL AVE   | 633  | P348         |  |   |   |                                |                                   |             |               |  |                                     |
|                             | LOUIS BOGOLY<br>8033 QUERBES   | EXPEDITEUR                                     |              | 134  | 190   | 6510  |                                | 6700                              | 11C         | 6700          |  |                                     |

ROLE SUPPLEMENTAIRE D'EVALUATION DES IMMEUBLES POUR L'EXERCICE FINANCIER COMMENÇANT LE 1ER MAI 1954 - LOI 3-4 ELIZABETH II, CHAPITRE 52  
 SUPPLEMENTARY VALUATION ROLL OF IMMOVABLE PROPERTY FOR THE FISCAL YEAR COMMENCING 1ST. MAY 1954 - ACT 3-4 ELIZABETH II, CHAPTER 52

| RUE<br>STREET               | QUARTIER<br>WARD   | ARRONDISSEMENT ELECTORAL<br>ELECTORAL DISTRICT | CADASTRE - SUBDIVISION            |   | ENTRETIEN DES<br>TROTTOIRS<br>POS. DE FRONT  | VALEUR (DOLLARS SEULEMENT) - VALUE (DOLLARS ONLY) |   |                               |                                   | PROFITEURS<br>BENEFICIARIES | U<br>D<br>O<br>U | VALEUR POUR LA<br>TAXE SCOLAIRE<br>VALUE FOR<br>SCHOOL TAX | NO DE RESOLUTION<br>RESOLUTION NO.  |
|-----------------------------|--|--|-----------------------------------|---|--|---|---|-------------------------------|-----------------------------------|-----------------------------|------------------|--|-------------------------------------|
| NO DE COMPTE<br>ACCOUNT NO. | EMPLACEMENT DE L'IMMEUBLE<br>LOCATION OF PROPERTY                                    |  | OCCUPATION ET<br>AND DENOMINATION |   | MAINTENANCE OF<br>SIDEWALKS<br>FEET FRONTAGE | TERRAIN<br>LAND                                   | BATIMENTS<br>ET AUTRES ITEM<br>BUILDINGS<br>AND OTHER ITEMS | VALEUR EXEMPT<br>EXEMPT VALUE | VALEUR IMPOSABLE<br>TAXABLE VALUE |                             |                  |  | NO DE CERTIFICAT<br>CERTIFICATE NO. |
| 586247                      | 1045 BALL<br><br>EVA MADELINE TEAR WID OF<br>EDWIN HAROCastle<br>7600 AVE WISEMAN    | 633  | 347                               | P | 25   | 400   | 6600  |                               | 7000                              | 11P                         |                  | 7000   |                                     |
| 586248                      | LOT BLAIR AVE<br><br>LA CITE DE MONTREAL<br>RESERVE POUR FINS MUNICIPALES<br>17/1/49 | 633  | P404                              | E |  | 190   |   | 190                           |                                   | 99E                         |                  | 190  |                                     |
| 586249                      | LOT BLAIR AVE<br><br>LA CITE DE MONTREAL<br>RESERVE POUR FINS MUNICIPALES<br>17/1/49 | 633  | P405                              | E |  | 180   |   | 150                           |                                   | 99E                         |                  | 180  |                                     |
| 586250                      | LOT BLAIR AVE<br><br>LA CITE DE MONTREAL<br>RESERVE POUR FINS MUNICIPALES<br>17/1/49 | 633  | P406                              | E |  | 180   |   | 180                           |                                   | 99E                         |                  | 180  |                                     |
| 586251                      | LOT BLAIR AVE<br><br>LA CITE DE MONTREAL<br>RESERVE POUR FINS MUNICIPALES<br>17/1/49 | 633  | P407                              | E |  | 190   |   | 190                           |                                   | 99E                         |                  | 190  |                                     |
| 586252                      | LOT BLAIR AVE<br><br>LA CITE DE MONTREAL<br>RESERVE POUR FINS MUNICIPALES<br>17/1/49 | 633  | P408                              | E |  | 210   |   | 210                           |                                   | 99E                         |                  | 210  |                                     |

ROLE SUPPLEMENTAIRE D'ÉVALUATION DES IMMEUBLES POUR L'EXERCICE FINANCIER COMMENÇANT LE 1ER MAI 1954 - LOT 3-4 ELIZABETH II. CHAPITRE 52  
 SUPPLEMENTARY VALUATION ROLL OF IMMOVABLE PROPERTY FOR THE FISCAL YEAR COMMENCING 1ST. MAY 1954 - ACT 3-4 ELIZABETH II. CHAPTER 52

| RUE<br>STREET | QUARTIER<br>WARD | ARRONDISSEMENT ÉLECTORAL<br>ELECTORAL DISTRICT | NO DE COMPTE<br>ACCOUNT NO. |  | EMPLACEMENT DE L'IMMEUBLE<br>LOCATION OF PROPERTY                                    | CADASTRE<br>SUBDIVISION            | ENTRETIEN DES<br>TROTTOIRS<br>PDS DE FRONT   | VALEUR (DOLLARS SEULEMENT) - VALUE (DOLLARS ONLY) |   |                                |                                   | VALEUR POUR LA<br>TAXE SCOLAIRE<br>VALUE FOR<br>SCHOOL TAX | NO DE RÉOLUTION<br>RESOLUTION NO. |                                     |
|---------------|------------------|--|-----------------------------|--|--|------------------------------------|--|---|---|--------------------------------|-----------------------------------|--|-----------------------------------|-------------------------------------|
|               |                  |  |                             |  | NOM ET ADRESSE DU PROPRIÉTAIRE<br>NAME AND ADDRESS OF OWNER                          | OCCUPATION ET<br>DÉNOMINATION      | MAINTENANCE OF<br>SIDEWALKS<br>FEET FRONTAGE | TERRAIN<br>LAND                                   | BÂTIMENTS<br>ET AUTRES ITEM<br>BUILDINGS<br>AND OTHER ITEMS | VALEUR EXEMPTÉ<br>EXEMPT VALUE | VALEUR IMPOSABLE<br>TAXABLE VALUE |  |                                   | NO DE CERTIFICAT<br>CERTIFICATE NO. |
|               |                  |  | 586253                      |  | LOT BLAIR AVE<br><br>LA CITE DE MONTREAL<br>RESERVE POUR FINS MUNICIPALES<br>17/1/49 | 633 P489                           |  | 220   |   | 220                            |                                   | 99E  | 220                               | ✓                                   |
|               |                  |  | 586254                      |  | 920<br>LOT BLAIR AVE   | 634 422                            | 25   | 300   | 44700   |                                | 44700<br>300                      | 11C  | 44700<br>300                      | RES. N. 55/376<br>(31/5/55)         |
|               |                  |  | 586255                      |  | 910<br>LOT BLAIR AVE   | 634 421                            | 25   | 240   | 41760   |                                | 41760<br>240                      | 11C  | 41760<br>240                      | RES. N. 55/377<br>(31/5/55)         |
|               |                  |  | 586256                      |  | 900<br>LOT BLAIR AVE   | 634 420                            | 25   | 240   | 41760   |                                | 41760<br>240                      | 11C  | 41760<br>240                      | RES. N. 55/378<br>(31/5/55)         |
|               |                  |  | 586259                      |  | 880 Blair Ave<br>Paul Melnyk   | 634 417                            | 116 6  | 350   | 3050  |                                | 3400                              | 11C  | 3400                              |                                     |
|               |                  |  | 586283                      |  | 880 Blair Ave<br>880 Blair Ave   | 638 P1455<br>P1454<br>P898<br>P899 |  |   |   |                                |                                   |  |                                   |                                     |
|               |                  |  |                             |  | MICHAEL JUTRZENKA<br>4660 DUPUIS<br>MARY ABRAM KRUKOWSKA<br>HIS WIFE                 | EXPORTER                           | 558  | 400   | 43650   |                                | 44050                             | 11J  | 44050                             |                                     |
|               |                  |  | 586285                      |  | 454 BLAIR AVE  | 638 P899<br>P880                   |  |   |   |                                |                                   |  |                                   |                                     |
|               |                  |  |                             |  | HARRY HERSCHORN<br>4906 FULTON AVE   | MNFTR                              | 945  | 500   | 43580   |                                | 44080                             | 11J  | 44080                             |                                     |

SUPPLEMENTARY VALUATION ROLL OF IMMOVABLE PROPERTY FOR THE FISCAL YEAR COMMENCING 1ST. MAY 1954 - ACT 3-4 ELIZABETH II. CHAPTER 52

| RUE STREET               | QUARTIER WARD   | ARRONDISSEMENT ELECTORAL ELECTORAL DISTRICT       | ENTRETIEN DES TRUITS POS DE FRONT MAINTENANCE OF SIDEWALKS FEET FRONTAGE |  | VALEUR (DOLLARS SEULEMENT) - VALUE (DOLLARS ONLY) |                                |       |     | PROFITEURS PROPRIETAIRES SUBDIVISIONS | U D O U | DESIGNATION | VALEUR POUR LA TAXE SCOLAIRE VALUE FOR SCHOOL TAX | NO DE RESOLUTION RESOLUTION NO. NO DE CERTIFICAT CERTIFICATE NO. |
|--------------------------|---|---|--|--|---|--------------------------------|-------|-----|---------------------------------------|---------|-------------|---|--|
| NO DE COMPTE ACCOUNT NO. | EMPLACEMENT DE L'IMMEUBLE LOCATION OF PROPERTY NOM ET ADRESSE DU PROPRIETAIRE NAME AND ADDRESS OF OWNER   | CADASTRE - SUBDIVISION OCCUPATION ET DENOMINATION | TERRAIN LAND   | BATIMENTS ET AUTRES ITEM BUILDINGS AND OTHER ITEMS | VALEUR EXEMPT EXEMPT VALUE                        | VALEUR IMPOSABLE TAXABLE VALUE |       |     |                                       |         |             |   |  |
| 586286                   | 434 BLAIR AVE<br>8095 DUROCHER  | 638 P1430<br>P1431                                |  |  |   |                                |       |     |                                       |         |             |   |  |
|                          | LUDGER BRIERE 1215<br>ZENON BRIERE 1/15<br>WILLIE BRIERE 1/15<br>GEORGINE BRIERE 1/15<br>ENFANTS DE CORINNE<br>LABELLE BRIERE<br>AGNES THEMENS EPSE DE<br>ADRIEN PARQUETTE 1215<br>BLANDINE THEMENS EPSE DE<br>CAMILLE FORGET 1/15<br>ADRIENNE THEMENS EPSE DE<br>EMILE LABELLE 1/15<br>ALZIRE THEMENS EPSE DE<br>PATRICK FORGET 1215<br>ARMANDINE THEMENS EPSE DE<br>JOSEPH CLAVEL 1/15<br>HENRI THEMENS 1/15<br>BRUND THEMENS 1/15<br>ALPHONSE THEMENS 1/15<br>JOSEPH THEMENS 1415<br>ALICE THEMENS 1215<br>LES ENFANTS DE FEU DAME<br>ALBERTINE THEMENS EPSE DE<br>JEAN BAPTISTE JEGFFROY 1/15 | C   | 80   | 1100   | 11600   |                                | 12700 | 11C |                                       | 12700   |             |   |  |
| 586287                   | LOT BLAIR AVE   | 638 P1074   |  |  |   |                                |       |     |                                       |         |             |   |  |
|                          | LA CITE DE MONTREAL   |   |  |  | 50  |                                | 50    |     |                                       | 99E     |             | 50  |  |
| 586288                   | LOT BLAIR AVE   | 638 P1073   |  |  |   |                                |       |     |                                       |         |             |   |  |
|                          | LA CITE DE MONTREAL   |   |  |  | 50  |                                | 50    |     |                                       | 99E     |             | 50  |  |
| 586289                   | LOT BLAIR AVE   | 638 P1072   |  |  |   |                                |       |     |                                       |         |             |   |  |
|                          | LA CITE DE MONTREAL   |   |  |  | 50  |                                | 50    |     |                                       | 99E     |             | 50  |  |

1835

ROLE SUPPLEMENTAIRE D'EVALUATION DES IMMEUBLES POUR L'EXERCICE FINANCIER COMMENCANT LE 1<sup>ER</sup> MAI 1954 - LOT 3-4 ELIZABETH II, CHAPITRE 52  
 SUPPLEMENTARY VALUATION ROLL OF IMMOVABLE PROPERTY FOR THE FISCAL YEAR COMMENCING 1ST. MAY 1954 - ACT 3-4 ELIZABETH II, CHAPTER 52

| RUE STREET  | QUARTIER WARD  | ARRONDISSEMENT ELECTORAL ELECTORAL DISTRICT | CADASTRE SUBDIVISION                  |              | ENTRETIEN DES TROTTOIRS PDS DE FRONT               | VALEUR (DOLLARS SEULEMENT) - VALUE (DOLLARS ONLY) |                                | TROTTOIRS SIDEWALKS | E D O U | DENOMINATION | VALEUR POUR LA TAXE SCOLAIRE VALUE FOR SCHOOL TAX | NO DE RESOLUTION RESOLUTION NO. |
|-------------|--|---|---------------------------------------|--------------|--|---|--------------------------------|---------------------|---------|--------------|---|---------------------------------|
| ACCOUNT NO. | EMPLACEMENT DE L'IMMEUBLE LOCATION OF PROPERTY                                 | OCCUPATION ET / AND DENOMINATION            | MANTENANCE OF SIDEWALKS PRTY FRONTAGE | TERRAIN LAND | BATIMENTS ET AUTRES ITEM BUILDINGS AND OTHER ITEMS | VALEUR EXEMPT EXEMPT VALUE                        | VALEUR IMPOSABLE TAXABLE VALUE |                     |         |              |   |                                 |
| 586290      | LOT BLAIR AVE<br>LA CITE DE MONTREAL   | 638 P1071                                   | E                                     | 50           |  | 50  |                                | 99E                 |         |              | 50  | ✓                               |
| 586291      | LOT BLAIR AVE<br>LA CITE DE MONTREAL   | 638 P1040                                   | E                                     | 60           |  | 60  |                                | 99E                 |         |              | 60  | ✓                               |
| 586292      | LOT BLAIR AVE<br>LA CITE DE MONTREAL   | 638 P1039                                   | E                                     | 60           |  | 60  |                                | 99E                 |         |              | 60  | ✓                               |
| 586293      | LOT BLAIR AVE<br>LA CITE DE MONTREAL   | 638 P1038                                   | E                                     | 60           |  | 60  |                                | 99E                 |         |              | 60  | ✓                               |
| 586294      | 549/53 BLAIR AVE<br>LOUIS MARJORIQUE BERGERON<br>551 BLAIR AVE<br>5538 - CADIE | 638 P941                                    | C                                     | 29           | 290  | 16950   | 17240                          | 11C                 |         |              | 17240   | Sub                             |
| 586295      | 555/57 BLAIR AVE<br>EDMOUR JARRY<br>922 VILLERAY                               | 638 P940                                    | C                                     | 29           | 290  | 10650   | 10940                          | 11C                 |         |              | 10940   |                                 |
| 586296      | 565/67 BLAIR AVE<br>HORACE NADEAU<br>3915 AVE LACOMBE                          | 638 P939                                    | C                                     | 30           | 350  | 21800   | 22150                          | 11C                 |         |              | 22150   |                                 |



ROLE SUPPLEMENTAIRE D'EVALUATION DES IMMEUBLES POUR L'EXERCICE FINANCIER COMMENCANT LE 1ER MAI 1954 - LOT 3-4 ELIZABETH II, CHAPITRE 52  
 SUPPLEMENTARY VALUATION ROLL OF IMMOVABLE PROPERTY FOR THE FISCAL YEAR COMMENCING 1ST. MAY 1954 - ACT 3-4 ELIZABETH II, CHAPTER 52

| NO DE COMPTE<br>ACCOUNT NO. | EMPLACEMENT DE L'IMMEUBLE<br>LOCATION OF PROPERTY<br>NOM ET ADRESSE DU PROPRIETAIRE<br>NAME AND ADDRESS OF OWNER | CADASTRE - SURDIVISION<br>OCCUPATION ET<br>AND DENOMINATION | ENTRETIEN DES TROTTOIRS<br>POS DE FRONT<br>MAINTENANCE OF<br>SIDEWALKS<br>FEET FRONTAGE | VALEUR (DOLLARS SEULEMENT) - VALUE (DOLLARS ONLY) |   |                                 |                                   | PROFONDEUR<br>DE L'IMMEUBLE<br>DENSITE<br>DENOMINATION | VALEUR POUR LA<br>TAXE SCOLAIRE<br>VALUE FOR<br>SCHOOL TAX | NO DE RESOLUTION<br>RESOLUTION NO.<br>NO DE CERTIFICAT<br>CERTIFICATE NO. |
|-----------------------------|--|---|---|---|---|---------------------------------|-----------------------------------|--|--|---|
|                             |  |   |   | TERRAIN<br>LAND                                   | BATIMENTS<br>ET AUTRES ITEM<br>BUILDINGS<br>AND OTHER ITEMS | VALEUR EXEMPTEE<br>EXEMPT VALUE | VALEUR IMPOSABLE<br>TAXABLE VALUE |  |  |   |
| 586297                      | 621/25 BLAIR AVE<br>HORACE NADEAU<br>3915 AVE LACOMBE  | 637 P1166<br>P1167<br>RENTIER C                             | 357   | 350   | 34600   |                                 | 34950                             | 11C  | 34950  |   |
| 586299                      | 633/39 BLAIR AVE<br>HORACE NADEAU<br>3915 AVE LACOMBE  | 637 P1167<br>P1166<br>RENTIER C                             | 352   | 350   | 33100   |                                 | 33450                             | 11C  | 33450  |   |
| 586300                      | LOT BLAIR AVE<br>ROLLAND DROUIN<br>7861 BIRNAM   | 637 P1165<br>BUILDER C                                      |   | 230   |   |                                 | 230                               | 12C  | 230  |   |
| 586301                      | LOT BLAIR AVE<br>ROLLAND DROUIN<br>7861 BIRNAM   | 637 P1164<br>BUILDER C                                      |   | 230   |   |                                 | 230                               | 12C  | 230  |   |
| 586302                      | LOT BLAIR AVE<br>ROLLAND DROUIN<br>7861 BIRNAM   | 637 P1163<br>BUILDER C                                      |   | 230   |   |                                 | 230                               | 12C  | 230  |   |
| 586303                      | LOT BLAIR AVE<br>ROLLAND DROUIN<br>7861 BIRNAM   | 637 P1162<br>BUILDER C                                      |   | 280   | 36690   |                                 | <del>280</del><br>36690           | 12C  | <del>280</del><br>36690                                    | <i>off 555.00</i><br><i>557.50</i><br><i>(557.50)</i>                     |

ARRONDISSEMENT ÉLECTORAL DE LA VILLE DE MONTRÉAL - LE 1<sup>ER</sup> MAI 1954 - LOT 5 - ELIZABETH II, CHAPITRE 52  
 SUPPLEMENTARY VALUATION ROLL OF IMMOVABLE PROPERTY FOR THE FISCAL YEAR COMMENCING 1ST. MAY 1954 - ACT 3-4 ELIZABETH II, CHAPTER 52

| RUE STREET               | QUARTIER WARD  | ARRONDISSEMENT ÉLECTORAL ELECTORAL DISTRICT             | ENTRETIEN DES TROTTOIRS PDS DE FRONT MAINTENANCE OF SIDEWALKS FEET FRONTAGE | VALEUR (DOLLARS SEULEMENT) - VALUE (DOLLARS ONLY) |  |                             |                                | PROPORTION DE LA VALEUR IMPOSABLE | D E N O M I N A T I O N | VALEUR POUR LA TAXE SCOLAIRE VALUE FOR SCHOOL TAX | NO DE RÉOLUTION RESOLUTION NO.<br>NO DE CERTIFICAT CERTIFICATE NO. |
|--------------------------|--|---|---|---|--|-----------------------------|--------------------------------|-----------------------------------|-------------------------|---|--|
|                          |  |   |   | TERRAIN LAND                                      | BÂTIMENTS ET AUTRES ITEM BUILDINGS AND OTHER ITEMS | VALEUR EXEMPTÉ EXEMPT VALUE | VALEUR IMPOSABLE TAXABLE VALUE |                                   |                         |   |  |
| NO DE COMPTE ACCOUNT NO. | EMPLACEMENT DE L'IMMEUBLE LOCATION OF PROPERTY<br>NOM ET ADRESSE DU PROPRIÉTAIRE NAME AND ADDRESS OF OWNER   | CADASTRE - SUBDIVISION OCCUPATION ET / AND DÉNOMINATION |   |   |  |                             |                                |                                   |                         |   |  |
| 586304                   | <sup>685-76</sup><br>LOT BLAIR AVE<br><i>Andrew Krizek</i><br><i>681 Blair apt 1</i><br>CHARLES OSCAR AUCLAIR<br>51 MAPLEWOOD                          | 637 P1102<br><br>PROP DE THEATRES                       |   | 280   | 38280  |                             | 38280<br>280                   | 12C                               | 38280<br>280            | <i>but 126</i><br><i>(15-5-56)</i>                |  |
| 586305                   | LOT BLAIR AVE<br><br>CHARLES OSCAR AUCLAIR<br>51 MAPLEWOOD   | 637 P1101<br><br>PROP DE THEATRES                       |   | 240   |  |                             | 240                            | 12C                               | 240                     |   |  |
| 586306                   | 695 BLAIR AVE<br><br>ESTHER GOTTLIEB<br>WIFE S AS TO P OF<br>SYDNEY ABRAMOVITCH<br>695 BLAIR AVE<br><br>BLAIR AVE HOM 3/12/32<br><br>PAS D EXEMPTION   | 637 1100<br>1099<br>P1098<br><br>MECHANIC               |   | 640   | 35360  |                             | 36000                          | 12J                               | 36000                   |   |  |
| 586309                   | <sup>705</sup><br>LOT BLAIR AVE<br><br>SUBURBAN CONSTRUCTION INC<br>A/S PAUL E BOUCHARD<br>3885 LACOMBE<br><br><del>BLAIR AVE HOMOLOGUEE 3/12/32</del> | 637 P1098<br>P1097<br>P1096<br><br>N<br>E               |   | 490   | 49600  |                             | 50090<br>300<br>490            | 16N<br>97E                        | 50090<br>300<br>490     | CERT. No. 55/5856<br>(30/3/55)                    |  |

ROLE SUPPLEMENTAIRE D'EVALUATION DES IMMEUBLES POUR L'EXERCICE FINANCIER COMMENÇANT LE 1ER MAI 1954 - LOT 3-4 ELIZABETH II, CHAPITRE 52  
 SUPPLEMENTARY VALUATION ROLL OF IMMOVABLE PROPERTY FOR THE FISCAL YEAR COMMENCING 1ST. MAY 1954 - ACT 3-4 ELIZABETH II, CHAPTER 52

| RUE STREET               | QUARTIER WARD   | ARRONDISSEMENT ELECTORAL ELECTORAL DISTRICT | ENTRETIEN DES TROTTOIRS POS. DE FRONT |              | VALEUR (DOLLARS SEULEMENT) - VALUE (DOLLARS ONLY)  |                              |                                |     | U<br>D<br>O<br>O<br>C | VALEUR POUR LA TAXE SCOLAIRE VALUE FOR SCHOOL TAX | NO DE RESOLUTION RESOLUTION NO.<br>NO DE CERTIFICAT CERTIFICATE NO. |
|--------------------------|---|---|---------------------------------------|--------------|--|------------------------------|--------------------------------|-----|-----------------------|---|---|
| NO DE COMPTE ACCOUNT NO. | EMPLACEMENT DE L'IMMEUBLE LOCATION OF PROPERTY  | CADASTRE - SUBDIVISION                      | MANTENANCE OF SIDEWALKS FEET FRONTAGE | TERRAIN LAND | BATIMENTS ET AUTRES ITEM BUILDINGS AND OTHER ITEMS | VALEUR EXEMPTEE EXEMPT VALUE | VALEUR IMPOSABLE TAXABLE VALUE |     |                       |   |   |
| 586310                   | 715 BLAIR AVE<br>MAURICE BERTHIAUME<br>152 BEVERLEY<br>TOWN OF MOUNT ROYAL  | 637 P1097<br>P1096<br>C                     |                                       | 350          | 46670  |                              | 47020                          | 12C | 47020                 |   |   |
| 586311                   | LOT BLAIR AVE<br>CHARLES OSCAR AUCLAIR<br>51 MAPLEWOOD  | 637 P1050<br>C                              |                                       | 280          |  |                              | 280                            | 12C | 280                   |   |   |
| 586312                   | LOT BLAIR AVE<br>CHARLES OSCAR AUCLAIR<br>51 MAPLEWOOD  | 637 P1049<br>C                              |                                       | 250          |  |                              | 230                            | 12C | 230                   |   |   |
| 586321                   | LOT BLAIR AVE<br>SLOVAK EVANGELICAL LUTHERIAN<br>CONGREGATION OF THE UNALTERED<br>AUGSBURG CONFESSION OF<br>THE ASCENSION                       | 636 P533<br>D                               |                                       | 250          |  |                              | 250                            | 12P | 250                   |   |   |
| 586322                   | LOT BLAIR AVE<br>SLOVAK EVANGELICAL<br>LUTHERIAN CONGREGATION<br>OF THE UNALTERED AUGSBURG<br>CONFESSION OF THE ASCENSION                       | 636 P532<br>D                               |                                       | 250          |  |                              | 250                            | 12P | 250                   |   |   |
| 586323                   | 835<br>LOT BLAIR AVE<br><i>May Gladys Anderson wife of the late<br/>James Ernie Mathison 3370 Ridge Road</i><br>JOSEPH LACROIX<br>5909 PARK AVE | 636 P531<br>C                               |                                       | 250          | 5150   |                              | 5150<br>250                    | 12C | 5150<br>250           | 11307<br>(2-1-54)                                 |   |

ROLE SUPPLEMENTAIRE D'ÉVALUATION DES IMMEUBLES POUR L'EXERCICE FINANCIER COMMENÇANT LE 1ER MAI 1954 - LOI 3-4 ELIZABETH II, CHAPITRE 52  
 SUPPLEMENTARY VALUATION ROLL OF IMMOVABLE PROPERTY FOR THE FISCAL YEAR COMMENCING 1ST. MAY 1954 - ACT 3-4 ELIZABETH II, CHAPTER 52

| RUE STREET               | QUARTIER WARD  | ARRONDISSEMENT ÉLECTORAL ELECTORAL DISTRICT | ENTRETIEN DES TROTTOIRS PDS DE FRONT MAINTENANCE OF SIDEWALKS FEET FRONTAGE |              | VALEUR (DOLLARS SEULEMENT) - VALUE (DOLLARS ONLY)    |                             | PROFONDEUR DE LA PROPRIÉTÉ DE L'IMMEUBLE DEPTH OF PROPERTY | E D O U | RECLASSEMENT | VALEUR POUR LA TAXE SCOLAIRE VALUE FOR SCHOOL TAX | NO DE RÉOLUTION RESOLUTION NO. |
|--------------------------|--|---|---|--------------|--|-----------------------------|--|---------|--------------|---|--------------------------------|
| NO DE COMPTE ACCOUNT NO. | EMPLACEMENT DE L'IMMEUBLE LOCATION OF PROPERTY   | CADASTRE - SUBDIVISION                      | OCCUPATION ET / AND DÉNOMINATION  | TERRAIN LAND | BÂTIMENTS ET AUTRES (ITEM BUILDINGS AND OTHER ITEMS) | VALEUR EXEMPTÉ EXEMPT VALUE |  |         |              |   |                                |
| 586324                   | 8165<br>LOT BLAIR AVE<br><i>Suburban Construction Inc<br/>via 1 Marquette 5599 Park Ave</i><br>JOSEPH LACROIX<br>5999 PARK AVE | 636 P530                                    | GARDE MOTEUR  |              | 300 39730  |                             | 39730<br>300   | 12C     |              | 39730<br>300                                      | 57341<br>(31/5/55)             |
| 586325                   | 891<br>LOT BLAIR AVE<br>DOMINIQUE RUSSO<br>TOWN OF MT ROYAL  | 634 P455                                    | CONTRACTEUR   |              | 270 44690  |                             | 44690<br>270   | 12C     |              | 44690<br>270                                      | DEBT. No 55/479<br>(13-6-55)   |
| 586326                   | 891<br>LOT BLAIR AVE<br>DOMINIQUE RUSSO<br>TOWN OF MT ROYAL  | 634 P456                                    | CONTRACTEUR   |              | 210 41760  |                             | 41760<br>210   | 12C     |              | 41760<br>210                                      | DEBT. No. 55/379<br>(31/5/55)  |
| 586327                   | 901<br>LOT BLAIR AVE<br>DOMINIQUE RUSSO<br>TOWN OF MT ROYAL  | 634 P457                                    | CONTRACTEUR   |              | 210 41760  |                             | 41760<br>210   | 12C     |              | 41760<br>210                                      | DEBT. No. 55/380<br>(31/5/55)  |
| 586328                   | 911<br>LOT BLAIR AVE<br>DOMINIQUE RUSSO<br>TOWN OF MT ROYAL  | 634 P458                                    | CONTRACTEUR   |              | 210 41760  |                             | 41760<br>210   | 12C     |              | 41760<br>210                                      | DEBT. No 55/440<br>(6-9-55)    |
| 586329                   | 921<br>LOT BLAIR AVE<br>DOMINIQUE RUSSO<br>TOWN OF MT ROYAL  | 634 P459                                    | CONTRACTEUR   |              | 210 41760  |                             | 41760<br>210   | 12C     |              | 41760<br>210                                      | DEBT. 55/381<br>(31/5/55)      |
| 586330                   | 927<br>LOT BLAIR AVE<br>DOMINIQUE RUSSO<br>TOWN OF MT ROYAL  | 634 P460                                    | CONTRACTEUR   | 68           | 240 44000  |                             | 44000<br>240   | 11C     |              | 44000<br>240                                      | DEBT. No. 55/430<br>(13-6-55)  |

ROLE SUPPLEMENTAIRE D'ÉVALUATION DES IMMEUBLES POUR L'EXERCICE FINANCIER COMMENÇANT LE 1<sup>ER</sup> MAI 1954 - LOI 3-4 ELIZABETH II, CHAPITRE 52  
 SUPPLEMENTARY VALUATION ROLL OF IMMOVABLE PROPERTY FOR THE FISCAL YEAR COMMENCING 1<sup>ST</sup> MAY 1954 - ACT 3-4 ELIZABETH II, CHAPTER 52

| RUE STREET               | QUARTIER WARD  | ARRONDISSEMENT ÉLECTORAL ELECTORAL DISTRICT              | CADASTRE - SUBDIVISION           |     | ENTRETIEN DES TROTTOIRS PDS DE FRONT MAINTENANCE OF SIDEWALKS FEET FRONTAGE |  | VALEUR (DOLLARS SEULEMENT) - VALUE (DOLLARS ONLY) |                                | VALEUR POUR LA TAXE SCOLAIRE VALUE FOR SCHOOL TAX |  | NO DE RÉOLUTION RESOLUTION NO. NO DE CERTIFICAT CERTIFICATE NO. |                         |
|--------------------------|--|--|----------------------------------|-----|---|--|---|--------------------------------|---|--|---|-------------------------|
| NO DE COMPTE ACCOUNT NO. | EMPLACEMENT DE L'IMMEUBLE LOCATION OF PROPERTY   | NOM ET ADRESSE DU PROPRIÉTAIRE NAME AND ADDRESS OF OWNER | OCCUPATION ET / AND DÉNOMINATION |     | TERRAIN LAND  | BÂTIMENTS ET AUTRES ITEM BUILDINGS AND OTHER ITEMS | VALEUR EXEMPTÉE EXEMPT VALUE                      | VALEUR IMPOSABLE TAXABLE VALUE | U D O U   |  |   |                         |
| 586343                   | LOT AVE ANVERS<br>FERDINAND PAVLIK<br>894 AVE ANVERS   | 634 517<br>CABINET MAKER                                 | C                                | 113 | 280   |  |   | 280                            | 11C   |  | 280   |                         |
| 586344                   | LOT AVE ANVERS<br>FERDINAND PAVLIK<br>894 AVE ANVERS   | 634 516<br>CABINET MAKER                                 | C                                | 25  | 240   |  |   | 240                            | 11C   |  | 240   |                         |
| 586345                   | 890/96 AVE ANVERS<br>FERDINAND PAVLIK<br>FRANTISKA GAZDIK HIS WIFE<br>894 AVE ANVERS           | 634 515<br>514<br>CABINET MAKER                          | C                                | 50  | 450   | 13050  |   | 13500                          | 11C   |  | 13500   |                         |
| 586347                   | 880 AVE ANVERS<br>SYDNEY WEISBORD<br>880 AVE ANVERS  | 634 513<br>512<br>ACCOUNTANT                             | J                                | 50  | 540   | 7160   |   | 7700                           | 11J   |  | 7700  |                         |
| 586349                   | <sup>840</sup> LOT AVE ANVERS<br>RAY BONDER<br>WIFE S AS TO P OF<br>SANDOR GROSS<br>4334 CLARK | 636 704<br>MERCHANT                                      | J                                | 999 | 280   | 9300   |   | 9300<br>280                    | 11J   |  | 9300<br>280   | Let 259-60<br>(10-3-56) |
| 586350                   | LOT AVE ANVERS<br>RAY BONDER<br>WIFE S AS TO P OF<br>SANDOR GROSS<br>4334 CLARK                | 636 703<br>MERCHANT                                      | J                                | 25  | 220   |  |   | 220                            | 11J   |  | 220   |                         |

ROLE SUPPLEMENTAIRE D'EVALUATION DES IMMEUBLES POUR L'EXERCICE FINANCIER COMMENÇANT LE 1ER MAI 1954 - LOI 3-4 ELIZABETH II, CHAPITRE 52  
 SUPPLEMENTARY VALUATION ROLL OF IMMOVABLE PROPERTY FOR THE FISCAL YEAR COMMENCING 1ST. MAY 1954 . ACT 3-4 ELIZABETH II, CHAPTER 52

| RUE STREET<br>NO DE COMPTE<br>ACCOUNT NO. | EMPLACEMENT DE L'IMMEUBLE<br>LOCATION OF PROPERTY<br>NOM ET ADRESSE DU PROPRIETAIRE<br>NAME AND ADDRESS OF OWNER | CADASTRE - SUBDIVISION<br>OCCUPATION ET<br>AND DENOMINATION | ENTRETIEN DES<br>TROTTOIRS<br>PDS DE FRONT<br>MAINTENANCE OF<br>SIDEWALKS<br>FEET FRONTAGE | ARRONDISSEMENT ELECTORAL<br>ELECTORAL DISTRICT |   |                               |                                   | VALEUR (DOLLARS SEULEMENT) - VALUE (DOLLARS ONLY) | VALEUR EXEMPT<br>EXEMPT VALUE | VALEUR IMPOSABLE<br>TAXABLE VALUE | VALEUR POUR LA<br>TAXE SCOLAIRE<br>VALUE FOR<br>SCHOOL TAX | NO DE RESOLUTION<br>RESOLUTION NO.<br>NO DE CERTIFICAT<br>CERTIFICATE NO. |
|---|--|---|--|--|---|-------------------------------|-----------------------------------|---|-------------------------------|-----------------------------------|--|---|
|   |  |   |  | TERRAIN<br>LAND                                | BATIMENTS<br>ET AUTRES ITEM<br>BUILDINGS<br>AND OTHER ITEMS | VALEUR EXEMPT<br>EXEMPT VALUE | VALEUR IMPOSABLE<br>TAXABLE VALUE |   |                               |                                   |  |   |
| 586351                                    | 820 AVE ANVERS<br><br>FRANCES WHITE<br>WIFE S AS TO P OF<br>ARCADEY WHITE<br>820 ANVERS                          | 636 702<br>701<br>MNFTR                                     | 50   | 450  | 6150  |                               | 6600                              |   | 11P                           | 6600                              |  |   |
| 586353                                    | 8260 OUTREMONT<br><br>LEONARD O D APOLLONIA<br>8260 AVE OUTREMONT  | 636 700<br>699<br>TRADUCTEUR                                | 124  | 490  | 8000  |                               | 8490                              |   | 11C                           | 8490                              |  |   |
| 586355                                    | 790 AVE ANVERS<br><br>JOHN ARNOLD<br>790 ANVERS  | 636 590<br>589<br>637 P1638<br>BUTCHER                      | 655  | 640  | 7860  |                               | 8500                              |   | 11P                           | 8500                              |  |   |
| 586356                                    | <i>Annulé sur compte 586355</i>  |   |  |  |   |                               |                                   |   |                               |                                   |  |   |
| 586360                                    | 750 AVE ANVERS<br><br>NICK BALDGH<br><del>750 AVE ANVERS</del><br>750 Ave Anvers                                 | 637 1093<br>1094<br>FOREMAN                                 | 140  | 600  | 10600   |                               | 11200                             |   | 11C                           | 11200                             |  |   |
| 586362                                    | 740 AVE ANVERS<br><br>PAUL DUFAULT<br>740 ANVERS   | 637 1154<br>1155<br>P1156<br>CARMAN                         | 1465   | 600  | 3100  |                               | 3700                              |   | 11C                           | 3700                              |  |   |

| RUE<br>STREET               | QUARTIER<br>WARD   | ARRONDISSEMENT ÉLECTORAL<br>ELECTORAL DISTRICT | CADASTRE - SUBDIVISION   |                 | VALEUR (DOLLARS SEULEMENT) - VALUE (DOLLARS ONLY)           |                                |                                   |             | VALEUR POUR LA<br>TAXE SCOLAIRE<br>VALUE FOR<br>SCHOOL TAX | NO DE RÉOLUTION<br>RESOLUTION NO. |
|-----------------------------|--|--|--|-----------------|---|--------------------------------|-----------------------------------|-------------|--|-----------------------------------|
| NO DE COMPTE<br>ACCOUNT NO. | EMPLACEMENT DE L'IMMEUBLE<br>LOCATION OF PROPERTY<br>NOM ET ADRESSE DU PROPRIÉTAIRE<br>NAME AND ADDRESS OF OWNER                         | OCCUPATION ET<br>AND DENOMINATION              | ENTRETIEN DES<br>TROTTOIRS<br>POR DE FRONT<br>MAINTENANCE OF<br>SIDEWALKS<br>FEET FRONTAGE | TERRAIN<br>LAND | BÂTIMENTS<br>ET AUTRES ITEM<br>BUILDINGS<br>AND OTHER ITEMS | VALEUR EXEMPTÉ<br>EXEMPT VALUE | VALEUR IMPOSABLE<br>TAXABLE VALUE | U<br>C<br>U | NO DE CERTIFICAT<br>CERTIFICATE NO.                        |                                   |
| 586369                      | 660 AVE ANVERS<br><br>TILLY SEGALL<br>WIFE S AS TO P OF<br>DAVID GOLOBERG<br>660 AVE ANVERS  | 637 1220<br>1221<br>1222<br>P1223              | J 170  | 850             | 7150  |                                | 8000                              | 11U         | 8000   |                                   |
| 586376                      | COMPTE ANNULE<br><br>COMPTE ANNULE<br>VOIR CPTE 587124 ET 25   |  |  |                 |   |                                |                                   |             |  |                                   |
| 586377                      | COMPTE ANNULE<br><br>COMPTE ANNULE<br>VOIR CPTE 587124 ET 25   |  |  |                 |   |                                |                                   |             |  |                                   |
| 586378                      | COMPTE ANNULE<br><br>COMPTE ANNULE<br>VOIR CPTE 587124 ET 25   |  |  |                 |   |                                |                                   |             |  |                                   |
| 586382                      | 8275 DUROCHER<br><br>DIEMAKERS LTD<br>8275 DUROCHER  | 638 1103<br>1104<br>1105                       | N 69   | 860             | 12540   |                                | 13400                             | 15N         | 13400  |                                   |
| 586385                      | PARTIE DE RUE<br><br>LA CITE DE MONTREAL   | 638 P1234                                      | E 50   | 650             |   | 650                            |                                   | 99E         | 650  |                                   |
| 546379                      | <i>Lot 1067</i><br><i>Compagnie d'Investissement Corporationale</i><br><i>1067 Avenue St. Louis, Laval, Québec</i><br><i>1067 - 1067</i> | 638 1067                                       | <i>64</i><br><i>27</i>   | <i>250</i>      |   | <i>350</i>                     |                                   | <i>350</i>  | <i>350</i><br><i>(2777)</i>                                |                                   |
| 586384                      | <i>Lot 1064</i><br><i>Fonds de terrain</i><br><i>1064 Avenue St. Louis, Laval, Québec</i><br><i>1064 - 1064</i>                          | 638 1064                                       | <i>6</i><br><i>30</i>  | <i>400</i>      |   | <i>400</i>                     |                                   | <i>400</i>  | <i>400</i><br><i>1843</i><br><i>(2777)</i>                 |                                   |

| RUE<br>STREET | QUARTIER<br>WARD | ARRONDISSEMENT ELECTORAL<br>ELECTORAL DISTRICT | NO DE COMPTE<br>ACCOUNT NO. | EMPLACEMENT DE L'IMMEUBLE<br>LOCATION OF PROPERTY   | CADASTRE - SUBDIVISION                            | ENTRETIEN DES<br>TROTTOIRS<br>POS DE FRONT    | VALEUR (DOLLARS SEULEMENT) - VALUE (DOLLARS ONLY) |  |                                |                                   | E<br>D<br>O<br>U | VALEUR POUR LA<br>TAXE SCOLAIRE<br>VALUE FOR<br>SCHOOL TAX | NO DE RÉSOLUTION<br>RESOLUTION NO.  |
|---------------|------------------|--|-----------------------------|---|---|---|---|--|--------------------------------|-----------------------------------|------------------|--|-------------------------------------|
|               |                  |  |                             | NOM ET ADRESSE DU PROPRIÉTAIRE<br>NAME AND ADDRESS OF OWNER   | OCCUPATION ET<br>DÉNOMINATION<br>AND DENOMINATION | MAINTENANCE OF<br>SIDEWALKS<br>FRONT FRONTAGE | TERRAIN<br>LAND                                   | BÂTIMENTS<br>ET AUTRES ITERS<br>BUILDINGS<br>AND OTHER ITEMS | VALEUR EXEMPTÉ<br>EXEMPT VALUE | VALEUR IMPOSABLE<br>TAXABLE VALUE |                  |  |                                     |
|               |                  |  | 586386                      | <sup>45</sup><br>LOT AVE ANVERS<br><i>Mike Mike</i><br><i>2079 Sanguinet</i><br>CREMAZIE INVESTMENT CORP<br>C/O 1010 STE CATHERINE OUEST<br>ROOM 327                                | 638 1286  | N<br>30                                       | 350   | 27650  |                                | 27650<br>350                      | 15N              | 27650<br>350   | <i>Cont 247</i><br><i>(17-9-52)</i> |
|               |                  |  | 586387                      | LOT AVE ANVERS<br><br>CREMAZIE INVESTMENT CORP<br>C/O 1010 STE CATHERINE OUEST<br>ROOM 327  | 638 1285  | N<br>29                                       | 350   |  |                                | 350                               | 15N              | 350  |                                     |
|               |                  |  | 586388                      | <sup>45</sup><br>LOT AVE ANVERS<br><i>Louis Rogalski</i><br><i>Wilma Rogalski, his wife, 2053 Sanguinet</i><br>CREMAZIE INVESTMENT CORP<br>C/O 1010 STE CATHERINE OUEST<br>ROOM 327 | 638 1284  | N<br>29                                       | 350   | 27700  |                                | 27700<br>350                      | 15N              | 27700<br>350   | <i>Cont 250</i><br><i>(17-9-52)</i> |
|               |                  |  | 586392                      | 625/37 AVE ANVERS<br><br>ANDY WINNIK<br>625 ANVERS  | 637 1335<br>1334<br>1333                          | C<br>1638                                     | 750   | 25950  |                                | 26700                             | 11C              | 26700  |                                     |
|               |                  |  | 586398                      | LOT AVE ANVERS<br><br>ELIZABETH ARADI WID OF<br>LESLIE MARINOVITS<br>62 ONTARIO EST   | 637 1329  | C<br>1138                                     | 280   |  |                                | 280                               | 11C              | 280  |                                     |



| RUE STREET               | QUARTIER WARD   | ARRONDISSEMENT ELECTORAL ELECTORAL DISTRICT             | ENTRETIEN DES TROTTOIRS PDS DE FRONT MAINTENANCE OF SIDEWALKS FEET FRONTAGE |  | VALEUR (DOLLARS SEULEMENT) - VALUE (DOLLARS ONLY) |                                |  |     | W O O U   | VALEUR POUR LA TAXE SCOLAIRE VALUE FOR SCHOOL TAX | NO DE RÉSOLUTION RESOLUTION NO. NO OF CERTIFICATE CERTIFICATE NO. |
|--------------------------|---|---|---|--|---|--------------------------------|--|-----|-----------|---|---|
| NO DE COMPTE ACCOUNT NO. | EMPLACEMENT DE L'IMMEUBLE LOCATION OF PROPERTY NOM ET ADRESSE DU PROPRIÉTAIRE NAME AND ADDRESS OF OWNER | CADASTRE - SUBDIVISION OCCUPATION ET / AND DÉNOMINATION | TERRAIN LAND  | BÂTIMENTS ET AUTRES ITEM BUILDINGS AND OTHER ITEMS | VALEUR EXEMPTÉ EXEMPT VALUE                       | VALEUR IMPOSABLE TAXABLE VALUE |  |     |           |   |   |
| 586399                   | <i>145</i><br>LOT AVE ANVERS<br><i>but Tompkins</i><br>SAM SINGER                                       | 637 1271<br>MCMT  | 1168  | 280 14290  |   | 14290 280                      |  | 11J | 14290 280 | <i>cert 609 (22-3-57) n. 7 343 (21-4-56)</i>      |   |
| 586400                   | LOT AVE ANVERS<br>SAM SINGER  | 637 1270<br>MCMT  | 24  | 230  |   | 230                            |  | 11J | 230       |   |   |
| 586401                   | <i>701</i><br>LOT AVE ANVERS<br>DIMITRI HACKMAN<br><del>2005 FRONTENAC</del><br><i>701 Anvers</i>       | 637 1269<br>PRINTER                                     | 23  | 220 7560   |   | 7560 220                       |  | 11C | 7560 220  | <i>cert. 246/7 (19-4-56)</i>                      |   |
| 586402                   | LOT AVE ANVERS<br>DIMITRI HACKMAN<br><del>2005 FRONTENAC</del><br><i>701 Anvers</i>                     | 637 1268<br>PRINTER                                     | 23  | 220  |   | 220                            |  | 11C | 220       |   |   |
| 586403                   | 745 AVE ANVERS<br>LAURENT CHARLEBOIS  | 637 1267 1266 1265<br>EMP CIVIQUE                       | 1572  | 700 7800   |   | 8500                           |  | 11C | 8500      |   |   |
| 586406                   | 751 AVE ANVERS<br>ALBERT POLLARD  | 637 1233 1232<br>ACCOUNTANT                             | 144   | 600 4200   |   | 4800                           |  | 11P | 4800      | <i>cert 188 (15-11-55)</i>                        |   |

| RUE<br>STREET               | QUARTIER<br>WARD   | ARRONDISSEMENT ÉLECTORAL<br>ELECTORAL DISTRICT |             | VALEUR (DOLLARS SEULEMENT) - VALUE (DOLLARS ONLY) |   |                                |                                   | M<br>D<br>O<br>U | DÉSIGNATION | VALEUR POUR LA<br>TAXE SCOLAIRE<br>VALUE FOR<br>SCHOOL TAX | NO DE RÉOLUTION<br>RESOLUTION NO. |
|-----------------------------|--|--|-------------|---|---|--------------------------------|-----------------------------------|------------------|-------------|--|-----------------------------------|
| NO DE COMPTE<br>ACCOUNT NO. | EMPLACEMENT DE L'IMMEUBLE<br>LOCATION OF PROPERTY  | CADASTRE - SUBDIVISION                         |             | TERRAIN<br>LAND                                   | BÂTIMENTS<br>ET AUTRES ÎTÈM<br>BUILDINGS<br>AND OTHER ITEMS | VALEUR EXEMPTÉ<br>EXEMPT VALUE | VALEUR IMPOSABLE<br>TAXABLE VALUE |                  |             |  |                                   |
|                             | NOM ET ADRESSE DU PROPRIÉTAIRE<br>NAME AND ADDRESS OF OWNER  | OCCUPATION ET<br>AND DÉNOMINATION              | M<br>P<br>E | M<br>P<br>E                                       | ENTRETIEN DES<br>TROTTOIRS<br>POS DE FRONT                  | M<br>P<br>E                    |                                   |                  |             |  |                                   |
| 586410                      | 775 AVE ANVERS<br><br>CHARLES COPELAND<br>6943 HUTCHISON   | 637 1229<br><br>P1638<br>636 P592<br>SALESMAN  | P           | 38  |   | 350                            | 3250                              |                  | 3600        | 11P  | 3600                              |
| 586414                      | 809 AVE ANVERS<br><br>CHARLES ALEXANDER CARDNO<br>809 AVE ANVERS   | 636 707<br><br>INSPECTOR                       | P           | 25  |   | 210                            | 2390                              |                  | 2600        | 11P  | 2600                              |
| 586414<br>586420            | <i>Vari Folio 1904</i><br><i>6446 Vari Folio 1905-06-07-08</i>   |  |             |   |   |                                |                                   |                  |             |  |                                   |
| 586429                      | LOT AVE ANVERS<br><br>PROTESTANT BOARD OF SCHOOL<br>COMMISSIONERS OF THE CITY<br>OF MONTREAL<br>3460 MC TAVISH | 633 538  | E           | 113   |   | 260                            |                                   |                  | 260         | 81E  | 260                               |
| 586430                      | LOT AVE ANVERS<br><br>PROTESTANT BOARD OF SCHOOL<br>COMMISSIONERS OF THE CITY<br>OF MONTREAL<br>3460 MC TAVISH | 633 537  | E           | 25  |   | 240                            |                                   |                  | 240         | 81E  | 240                               |
| 586431                      | LOT AVE ANVERS<br><br>PROTESTANT BOARD OF SCHOOL<br>COMMISSIONERS OF THE CITY<br>OF MONTREAL<br>3460 MC TAVISH | 633 536  | E           | 24  |   | 230                            |                                   |                  | 230         | 81E  | 230                               |
| 586432                      | LOT AVE ANVERS<br><br>PROTESTANT BOARD OF SCHOOL<br>COMMISSIONERS OF THE CITY<br>OF MONTREAL<br>3460 MC TAVISH | 633 535  | E           | 24  |   | 230                            |                                   |                  | 230         | 81E  | 230                               |

ROLE SUPPLEMENTAIRE D'ÉVALUATION DES IMMEUBLES POUR L'EXERCICE FINANCIER COMMENÇANT LE 1ER MAI 1954 - LOI 3-4 ELIZABETH II, CHAPITRE 52  
 SUPPLEMENTARY VALUATION ROLL OF IMMOVABLE PROPERTY FOR THE FISCAL YEAR COMMENCING 1ST. MAY 1954 - ACT 3-4 ELIZABETH II, CHAPTER 52

| RUE STREET               | QUARTIER WARD  | ARRONDISSEMENT ELECTORAL ELECTORAL DISTRICT              | CADASTRE - SUBDIVISION          |                                       | ENTRETIEN DES TROTTOIRS POR DE FRONT | VALEUR (DOLLARS SEULEMENT) - VALUE (DOLLARS ONLY)  |                             | DÉSIGNATION | VALEUR POUR LA TAXE SCOLAIRE VALUE FOR SCHOOL TAX | NO DE RÉOLUTION RESOLUTION NO.  |
|--------------------------|--|--|---------------------------------|---------------------------------------|--------------------------------------|--|-----------------------------|-------------|---|---------------------------------|
| NO DE COMPTE ACCOUNT NO. | EMPLACEMENT DE L'IMMEUBLE LOCATION OF PROPERTY   | NOM ET ADRESSE DU PROPRIÉTAIRE NAME AND ADDRESS OF OWNER | OCCUPATION ET / AND DÉSIGNATION | MANTENANCE OF SIDEWALKS FEET FRONTAGE | TERRAIN LAND                         | BÂTIMENTS ET AUTRES ITEM BUILDINGS AND OTHER ITEMS | VALEUR EXEMPTÉ EXEMPT VALUE |             |   |                                 |
| 586433                   | LOT AVE ANVERS   | 633 534  | E                               | 25                                    | 240                                  |  | 240                         | 81E         | 240   |                                 |
|                          | PROTESTANT BOARD OF SCHOOL COMMISSIONERS OF THE CITY OF MONTREAL<br>3460 MC TAVISH                     |  |                                 |                                       |                                      |  |                             |             |   |                                 |
| 586434                   | LOT AVE ANVERS   | 633 533  | E                               | 113                                   | 260                                  |  | 260                         | 81E         | 260   |                                 |
|                          | PROTESTANT BOARD OF SCHOOL COMMISSIONERS OF THE CITY OF MONTREAL<br>3460 MC TAVISH                     |  |                                 |                                       |                                      |  |                             |             |   |                                 |
| 586447                   | LOT HOWARD AVE   | 636 770  | E                               |                                       | 220                                  | 41400  | 220                         | 16N         | 41400<br>220                                      | 1955-56<br>247-523<br>(15-1-57) |
|                          | 8145 Williams<br>820-34<br>Sam Bergel<br>AARON SCHWARTZ / IN TRUST - SALESMAN<br>4725 FULTON AVE APT 3 |  |                                 |                                       |                                      |  |                             |             |   |                                 |
| 586449                   | 822/18 HOWARD AVE  | 636 768  | P                               |                                       | 440                                  | 23560  |                             | 12P         | 24000   |                                 |
|                          | 767<br>LESLIE O ELLISON<br>820 HOWARD AVE  |  |                                 |                                       |                                      |  |                             |             |   |                                 |
| 586450                   | COMPTE ANNULE<br>COMTE ANNULE<br>VOIR COMPTE 586449  |  |                                 |                                       |                                      |  |                             |             |   |                                 |
| 586451                   | LOT HOWARD AVE   | 636 766  | P                               |                                       | 220                                  |  | 220                         | 12P         | 220   |                                 |
|                          | BOLTON BOYDON ROTHWELL<br>815 HOWARD AVE   |  |                                 |                                       |                                      |  |                             |             |   |                                 |

ROLE SUPPLEMENTAIRE D'ÉVALUATION DES IMMEUBLES POUR L'EXERCICE FINANCIER COMMENÇANT LE 1ER MAI 1954 - LOI 3-4 ELIZABETH II, CHAPITRE 52  
 SUPPLEMENTARY VALUATION ROLL OF IMMOVABLE PROPERTY FOR THE FISCAL YEAR COMMENCING 1ST. MAY 1954 - ACT 3-4 ELIZABETH II, CHAPTER 52

| RUE STREET               | QUARTIER WARD   | ARRONDISSEMENT ELECTORAL ELECTORAL DISTRICT | CADASTRE - SUBDIVISION           |                                       | VALEUR (DOLLARS SEULEMENT) - VALUE (DOLLARS ONLY) |  |                            |                                  | PROFONDEUR DE LA PARCELLE DE LA RUE | DE NOMINATION | VALEUR POUR LA TAXE SCOLAIRE VALUE FOR SCHOOL TAX | NO DE RESOLUTION RESOLUTION NO. |
|--------------------------|---|---|----------------------------------|---------------------------------------|---|--|----------------------------|----------------------------------|-------------------------------------|---------------|---|---------------------------------|
| NO DE COMPTE ACCOUNT NO. | EMPLACEMENT DE L'IMMEUBLE LOCATION OF PROPERTY  |   | OCCUPATION ET / AND DENOMINATION | MANTENANCE OF SIDEWALKS FEET FRONTAGE | TERRAIN LAND                                      | BÂTIMENTS ET AUTRES ITEM BUILDINGS AND OTHER ITEMS | VALEUR EXEMPT EXEMPT VALUE | VALEUR IMPOSABLE TAXABLE VALUE   |                                     |               |   |                                 |
| 586452                   | LOT HOWARD AVE<br>BOLTON BOYD ROTHWELL<br>818 HOWARD AVE  | 636 765                                     |                                  | 74                                    | 240   |  |                            | 240                              |                                     | 11P           | 240   |                                 |
| 586458                   | LOT HOWARD AVE<br>FREDA FISHMAN<br>WIFE S AS TO P OF<br>SOLOMON SOLOMONOVITCH ALIAS<br>SOLOMON ZALMONOVITCH                             | 637 1263                                    |                                  | 90                                    | 400   |  |                            | 400                              |                                     | 11J           | 400   |                                 |
| 586459                   | LOT HOWARD AVE<br><i>devient 587150 en 1955</i><br>Premier Palangio, 1455 Avenue Rd (330 Howard)<br>MICHAEL PALANGIO<br>806 AVE ST ROCH | 637 1297<br>P1298                           | BUILDER                          |                                       | 450   | <del>31500</del><br>29600                          |                            | <del>31500</del><br>29600<br>450 |                                     | 12C           | <del>31500</del><br>29600<br>450                  | <del>15-157</del><br>(15-157)   |
| 586460                   | LOT HOWARD AVE<br>MICHAEL PALANGIO<br>806 AVE ST ROCH   | 637 P1298                                   | BUILDER                          |                                       | 140   |  |                            | 140                              |                                     | 12C           | 140   |                                 |
| 586461                   | LOT HOWARD AVE<br>MICHAEL PALANGIO<br>806 AVE ST ROCH   | 637 1299                                    | BUILDER                          |                                       | 290   |  |                            | 290                              |                                     | 12C           | 290   |                                 |
| 586493                   | LOT HOWARD AVE<br>LOUIS STRECKO<br>7857 AVE WISEMAN   | 637 1383                                    | CONTRACTOR                       | 118                                   | 350   |  |                            | 350                              |                                     | 11C           | 350   |                                 |

ROLE SUPPLEMENTAIRE D'EVALUATION DES IMMEUBLES POUR L'EXERCICE FINANCIER COMMENCANT LE 1ER MAI 1954 - LOI 3-4 ELIZABETH II, CHAPITRE 52  
 SUPPLEMENTARY VALUATION ROLL OF IMMOVABLE PROPERTY FOR THE FISCAL YEAR COMMENCING 1ST. MAY 1954 - ACT 3-4 ELIZABETH II, CHAPTER 52

| RUE<br>STREET               | QUARTIER<br>WARD  | ARRONDISSEMENT ELECTORAL<br>ELECTORAL DISTRICT | ENTRETIEN DES<br>TROTTOIRS<br>PDS DE FRONT   | VALEUR (DOLLARS SEULEMENT) - VALUE (DOLLARS ONLY) |   |                                |                                   | S<br>C<br>O<br>D<br>E | VALEUR POUR LA<br>TAXE SCOLAIRE<br>VALUE FOR<br>SCHOOL TAX | NO DE RESOLUTION<br>RESOLUTION NO. |
|-----------------------------|---|--|--|---|---|--------------------------------|-----------------------------------|-----------------------|--|------------------------------------|
|                             |   |  |  | TERRAIN<br>LAND                                   | BATIMENTS<br>ET AUTRES ITEM<br>BUILDINGS<br>AND OTHER ITEMS | VALEUR EXEMPTÉ<br>EXEMPT VALUE | VALEUR IMPOSABLE<br>TAXABLE VALUE |                       |  |                                    |
| NO DE COMPTE<br>ACCOUNT NO. | EMPLACEMENT DE L'IMMEUBLE<br>LOCATION OF PROPERTY                     | CADASTRE - SUBDIVISION                         | MAINTENANCE OF<br>SIDEWALKS<br>FEET FRONTAGE |   |   |                                |                                   |                       |  |                                    |
|                             | NOM ET ADRESSE DU PROPRIÉTAIRE<br>NAME AND ADDRESS OF OWNER           | OCCUPATION ET<br>DÉNOMINATION                  |  |   |   |                                |                                   |                       |  |                                    |
| 586494                      | LOT HOWARD AVE<br><br>LOUIS STRECKO<br>7857 AVE WISEMAN               | 637 1382<br><br>CONTRACTOR                     | C 27   | 260   |   |                                | 260                               | 11C                   | 260  |                                    |
| 586499                      | LOT HOWARD AVE<br><br>STANLEY J BOBER<br>MARIAN DUBIEL<br>7953 STUART | 536 772<br><br>CIVIL ENGINEER<br>LABORER       | C 25   | 250   |   |                                | 250                               | 11C                   | 250  |                                    |
|                             |   |  |  | 109850  | 841430  | 48960                          | <del>892320</del>                 |                       | 951280   |                                    |
|                             |   |  |  | 109850  | 841430  | 48960                          | <del>892320</del>                 |                       | 951280   |                                    |
|                             |   |  |  | 1350  | 3050  |                                | 902320                            |                       | 4400   |                                    |
|                             |   |  |  | <u>111200</u>                                     | <u>844480</u>   |                                | 4400                              |                       | <u>955680</u>  |                                    |
|                             |   |  |  |   |   |                                | <u>906320</u>                     |                       |  |                                    |

ROLE SUPPLEMENTAIRE D'EVALUATION DES IMMEUBLES POUR L'EXERCICE FINANCIER COMMENÇANT LE 1ER MAI 1954 - LOI 3-4 ELIZABETH II. CHAPITRE 52  
 SUPPLEMENTARY VALUATION ROLL OF IMMOVABLE PROPERTY FOR THE FISCAL YEAR COMMENCING 1ST. MAY 1954 - ACT 3-4 ELIZABETH II. CHAPTER 52

| RUE<br>STREET               | QUARTIER<br>WARD  | ARRONDISSEMENT ÉLECTORAL<br>ELECTORAL DISTRICT | ENTRETIEN DES<br>TROTTOIRS<br>POS. DE FRONT |                 | VALEUR (DOLLARS SEULEMENT) - VALUE (DOLLARS ONLY)           |                                |                                   |                                     | W<br>D<br>O<br>C<br>U | DÉSIGNATION | VALEUR POUR LA<br>TAXE SCOLAIRE<br>VALUE FOR<br>SCHOOL TAX | NO DE RÉOLUTION<br>RESOLUTION NO. |
|-----------------------------|---|--|---|-----------------|---|--------------------------------|-----------------------------------|-------------------------------------|-----------------------|-------------|--|-----------------------------------|
| NO DE COMPTE<br>ACCOUNT NO. | EMPLACEMENT DE L'IMMEUBLE<br>LOCATION OF PROPERTY                         | CADASTRE - SUBDIVISION                         | MANTENANCE OF<br>SIDEWALKS<br>FEET FRONTAGE | TERRAIN<br>LAND | BÂTIMENTS<br>ET AUTRES ITEM<br>BUILDINGS<br>AND OTHER ITEMS | VALEUR EXEMPTÉ<br>EXEMPT VALUE | VALEUR IMPOSABLE<br>TAXABLE VALUE | NO DE CERTIFICAT<br>CERTIFICATE NO. |                       |             |  |                                   |
| 586500                      | LDT HOWARD AVE  | 636 773  |   |                 |   |                                |                                   |                                     |                       |             |  |                                   |
|                             | MARIAN DUBIEL<br>7953 STUART AVE<br>STANLEY J BOBER<br>7953 STUART AVE    | LABORER<br>CIVIL ENGINEER                      | C   | 25              | 230   |                                | 230                               |                                     | 11C                   |             | 230  |                                   |
| 586501                      | LOT HOWARD AVE  | 636 774  |   |                 |   |                                |                                   |                                     |                       |             |  |                                   |
|                             | MARIAN DUBIEL<br>7953 STUART AVE<br>STANLEY J BOBER<br>7953 STUART AVE    | LABORER<br>CIVIL ENGINEER                      | C   | 25              | 230   |                                | 230                               |                                     | 11C                   |             | 230  |                                   |
| 586505                      | LOT HOWARD AVE  | 634 688  |   |                 |   |                                |                                   |                                     |                       |             |  |                                   |
|                             | 883/87<br>GEORGE ZELENSKY<br>2316 BELANGER                                | JOINER   | C   | 25              | 240   | 18160                          | 18160<br>240                      |                                     | 11C                   |             | 18160<br>240   | ORRT. No. 55/372<br>(31/5/55)     |
| 586506                      | LOT HOWARD AVE  | 634 687  |   |                 |   |                                |                                   |                                     |                       |             |  |                                   |
|                             | 889<br>George Bergel<br>893 Howard<br>GEORGE ZELENSKY<br>2316 BELANGER    | JOINER   | P<br>C                                      | 25              | 220   | 17680                          | 17680<br>220                      |                                     | 11C                   | P           | 17680<br>220   | ORRT. No. 55/5823<br>(30/3/55)    |
| 586507                      | LOT HOWARD AVE  | 634 686  |   |                 |   |                                |                                   |                                     |                       |             |  |                                   |
|                             | 893/97<br>George Bergel<br>893 Howard<br>GEORGE ZELENSKY<br>2316 BELANGER | JOINER   | P<br>C                                      | 25              | 220   | 17680                          | 17680<br>220                      |                                     | 11C                   | P           | 17680<br>220   | ORRT. No. 55/5824<br>(30/3/55)    |
| 586511                      | LOT HOWARD AVE  | 633 602  |   |                 |   |                                |                                   |                                     |                       |             |  |                                   |
|                             | CREMAZIE INVESTMENT CORP<br>C/O 1010 STE CATHERINE OUEST<br>ROOM 327      |  | N   | 74              | 240   |                                | 240                               |                                     | 15N                   |             | 240  |                                   |

SUPPLEMENTARY VALUATION ROLL OF IMMOVABLE PROPERTY FOR THE FISCAL YEAR COMMENCING 1ST. MAY 1954 - ACT 3-4 ELIZABETH II, CHAPTER 52

| RUE<br>STREET | QUARTIER<br>WARD                         | ARRONDISSEMENT ÉLECTORAL<br>ELECTORAL DISTRICT | NO DE COMPTE<br>ACCOUNT NO. | EMPLACEMENT DE L'IMMEUBLE<br>LOCATION OF PROPERTY                    | CADASTRE - SUBDIVISION                            | ENTRETIEN DES<br>ÉGOUTS<br>POS DE FRONT      | VALEUR (DOLLARS SEULEMENT) - VALUE (DOLLARS ONLY) |  |                                |                                   | NO DE RÉOLUTION<br>RESOLUTION NO. |
|---------------|--|--|-----------------------------|--|---|--|---|--|--------------------------------|-----------------------------------|-----------------------------------|
|               |  |  |                             | NOM ET ADRESSE DU PROPRIÉTAIRE<br>NAME AND ADDRESS OF OWNER          | OCCUPATION ET<br>DÉNOMINATION<br>AND DENOMINATION | MAINTENANCE OF<br>SIDEWALKS<br>FKET FRONTAGE | TERRAIN<br>LAND                                   | BÂTIMENTS<br>ET AUTRES ICHES<br>BUILDINGS<br>AND OTHER ITEMS | VALEUR EXEMPTÉ<br>EXEMPT VALUE | VALEUR IMPOSABLE<br>TAXABLE VALUE |                                   |
| 586512        | LOT HOWARD AVE                           | 633 601  |                             | CREMAZIE INVESTMENT CORP<br>C/O 1010 STE CATHERINE OUEST<br>ROOM 327 | N   |  | 210   |  | 210                            | 16N                               | 210                               |
| 586513        | LOT HOWARD AVE                           | 633 608  |                             | CREMAZIE INVESTMENT CORP   | N   |  | 210   |  | 210                            | 16N                               | 210                               |
| 586513        | C/O 1010 STE CATHERINE OUEST<br>ROOM 327 |  |                             |  |   |  |   |  |                                |                                   |                                   |
| 586514        | LOT HOWARD AVE                           | 633 599  |                             | CREMAZIE INVESTMENT CORP<br>C/O 1010 STE CATHERINE OUEST<br>ROOM 327 | N   |  | 210   |  | 210                            | 16N                               | 210                               |
| 586515        | LOT HOWARD AVE                           | 633 598  |                             | CREMAZIE INVESTMENT CORP<br>C/O 1010 STE CATHERINE OUEST<br>ROOM 327 | N   |  | 210   |  | 210                            | 16N                               | 210                               |
| 586516        | LOT HOWARD AVE                           | 633 597  |                             | CREMAZIE INVESTMENT CORP<br>C/O 1010 STE CATHERINE OUEST<br>ROOM 327 | N   |  | 240   |  | 240                            | 16N                               | 240                               |

ANNEXE SUPPLEMENTAIRE D'ÉVALUATION DES IMMEUBLES POUR L'EXERCICE FINANCIER COMMENÇANT LE 1ER MAI 1954 - LOT 3-4 ELIZABETH II, CHAPITRE 52  
 SUPPLEMENTARY VALUATION ROLL OF IMMOVABLE PROPERTY FOR THE FISCAL YEAR COMMENCING 1ST. MAY 1954 - ACT 3-4 ELIZABETH II, CHAPTER 52

| RUE<br>STREET               | QUARTIER<br>WARD   | ARRONDISSEMENT ELECTORAL<br>ELECTORAL DISTRICT | ENTRETIEN DES<br>TROTTOIRS<br>PDS DE FRONT |  | VALEUR (DOLLARS SEULEMENT) - VALUE (DOLLARS ONLY) |   |                                |                                   | EXEMPTIONS<br>DÉSIGNATION | VALEUR POUR LA<br>TAXE SCOLAIRE<br>VALUE FOR<br>SCHOOL TAX | NO DE RÉSOLUTION<br>RESOLUTION NO.<br>NO DE CERTIFICAT<br>CERTIFICATE NO. |
|-----------------------------|--|--|--|--|---|---|--------------------------------|-----------------------------------|---------------------------|--|---|
| NO DE COMPTE<br>ACCOUNT NO. | EMPLACEMENT DE L'IMMEUBLE<br>LOCATION OF PROPERTY  | CADASTRE - SUBDIVISION                         | OCCUPATION ET<br>AND DENOMINATION          | MAINTENANCE OF<br>SIDEWALKS<br>FEET FRONTAGE | TERRAIN<br>LAND                                   | BÂTIMENTS<br>ET AUTRES ILEM<br>BUILDINGS<br>AND OTHER ITEMS | VALEUR EXEMPTÉ<br>EXEMPT VALUE | VALEUR IMPOSABLE<br>TAXABLE VALUE |                           |  |   |
| 586526                      | LOT SOUL CREMAZIE<br>PAUL DANSEREAU<br>2372 HAMPTON AVE  | 634 P681                                       | ENTREPRENEUR                               | C 68.4                                       | 400   |   |                                | 400                               | 11C                       | 400  |   |
| 586533                      | 844 BOUL CREMAZIE<br>HYBEN CORP<br>11 AINSLIE QNT  | P635   |  | N  | 400   | 1200  |                                | 1600                              | 16N                       | 1500   |   |
| 586569                      | 6245/47 AVE DE GASPE<br>DANTE MASCIOTRA<br>192 BELANGER  | 10 912A  | JOURNALIER                                 | C 25   | 850   | 2550  |                                | 3400                              | 11C                       | 3400   |   |
| 586594                      | 416/10 JEAN TALON OUEST<br>ROMEO VALDOIS<br>RES 19 HAZELWOOD AVE<br>MOUTREMONT<br>AFF EDIFICE CANADA CEMENT  | 640 48   | ING CONSEIL<br>CH 527                      | C 171.3                                      | 4750  | 50250   |                                | 55000                             | 11C                       | 55000  |   |
| 586611                      | COMPTE ANNULE<br>CE COMPTE N EXISTE PLUS   |  |  |  |   |   |                                |                                   |                           |  |   |
| 586624                      | 6978/76 JEANNE MANCE<br>ANGELINA POISSANT EPSE DE<br>JEAN MARIE PAIEMENT 1/2<br>6976 JEANNE MANCE<br>LEO PAIEMENT 1/4<br>6976 JEANNE MANCE<br>ELIANE DITE LILIANE PAIEMENT<br>EPSE S DE B DE<br>GEORGE CAUCHY 1/4<br>6978 JEANNE MANCE | 641 3-98                                       | EMP M T                                    | C 25   | 850   | 4450  |                                | 5300                              | 11C                       | 5300   |   |



ROLE SUPPLEMENTAIRE D'EVALUATION DES IMMEUBLES POUR L'EXERCICE FINANCIER COMMENCANT LE 1ER MAI 1954 - LOT 3-4 ELIZABETH II, CHAPITRE 52  
 SUPPLEMENTARY VALUATION ROLL OF IMMOVABLE PROPERTY FOR THE FISCAL YEAR COMMENCING 1ST. MAY 1954 - ACT 3-4 ELIZABETH II, CHAPTER 52

| RUE STREET               | QUARTIER WARD  | ARRONDISSEMENT ELECTORAL ELECTORAL DISTRICT |   |   |   |                            |  |                                |     |                                  |
|--------------------------|--|---|---|---|---|----------------------------|--|--------------------------------|-----|----------------------------------|
| NO DE COMPTE ACCOUNT NO. | EMPLACEMENT DE L'IMMEUBLE LOCATION OF PROPERTY   | CADASTRE - SUBDIVISION                      | ENTRETIEN DES TROTTOIRS PDS DE FRONT MAINTENANCE OF SIDEWALKS FEET FRONTAGE | VALEUR (DOLLARS SEULEMENT) - VALUE (DOLLARS ONLY) |   | VALEUR EXEMPT EXEMPT VALUE |  | VALEUR IMPOSABLE TAXABLE VALUE |     | NO DE RESOLUTION RESOLUTION NO.  |
|                          | NOM ET ADRESSE DU PROPRIETAIRE NAME AND ADDRESS OF OWNER   | OCCUPATION ET DENOMINATION                  |   | TERRAIN LAND                                      | BATIMENTS ET AUTRES ITEM BULDINGS AND OTHER ITEMS |                            |  |                                |     | NO DE CERTIFICAT CERTIFICATE NO. |
| 586625                   | 6972/70 JEANNE MANCE<br><br>ANGELINA POISSANT EPSE DE<br>JEAN MARIE PAIEMENT<br>6976 JEANNE MANCE<br>ANTONIO POISSANT<br>6978 JEANNE MANCE | 641 3-97<br><br>JOURNALIER                  | C 25'   | 850   | 1550  |                            |  | 2400                           | 11C | 2400                             |
| 586628                   | 350 ST ROCH<br><br>THE J R WATKINS COMPANY<br>350 ST ROCH  | 639 3<br>DE LA<br>639 P2                    | N 202'  | 35000   | 87000   |                            |  | 122000                         | 15N | 122000                           |
| 586657                   | 7979/31 AVE QUERBES<br><br>HAROLD ALEXANDER<br>3565 LORNE AVE  | 638 1438<br><br>MECHANIC                    | P 21'   | 500   | 6700  |                            |  | 7200                           | 11P | 7200                             |
| 586673                   | COMPTE ANNULE<br><br>COMPTE ANNULE<br><del>CE COMPTE N EXISTE PLUS</del><br><i>Vois 587121 - 586283</i>                                    |   |   |   |   |                            |  |                                |     |                                  |
| 586674                   | COMPTE ANNULE<br><br>COMPTE ANNULE<br><del>CE COMPTE N EXISTE PLUS</del><br><i>Vois 587121 - 586283</i>                                    |   |   |   |   |                            |  |                                |     |                                  |
| 586694                   | 8034/36 AVE QUERBES<br><br>ANNA HEGEDUS<br>WIFE S AS TO P OF<br>FRANK PISTA<br>531 ST ROCH   | 638 1464<br><br>GARDENER                    | C 21'   | 500   | 6700  |                            |  | 7200                           | 11C | 7200                             |

| RUE<br>STREET               | QUARTIER<br>WARD   |  | ARRONDISSEMENT ÉLECTORAL<br>ELECTORAL DISTRICT |                | VALEUR (DOLLARS SEULEMENT) - VALUE (DOLLARS ONLY) |                 |   |                                | PROFOND<br>SIDEWALKS              | E<br>D<br>O<br>U | DÉNOMINATION | VALEUR POUR LA<br>TAXE SCOLAIRE<br>VALUE FOR<br>SCHOOL TAX |       | NO DE RÉOLUTION<br>RESOLUTION NO. |  |                                     |
|-----------------------------|--|--|--|----------------|---|-----------------|---|--------------------------------|-----------------------------------|------------------|--------------|--|-------|-----------------------------------|--|-------------------------------------|
| NO DE COMPTE<br>ACCOUNT NO. | EMPLACEMENT DE L'IMMEUBLE<br>LOCATION OF PROPERTY                                    |  | CADASTRE - SUBDIVISION                         |                | ENTRETIEN DES<br>TROTTOIRS<br>POS DE FRONT        | TERRAIN<br>LAND | BÂTIMENTS<br>ET AUTRES ITEX<br>BUILDINGS<br>AND OTHER ITEMS | VALEUR EXEMPTÉ<br>EXEMPT VALUE | VALEUR IMPOSABLE<br>TAXABLE VALUE |                  |              |  |       |                                   |  | NO DE CERTIFICAT<br>CERTIFICATE NO. |
|                             | NOM ET ADRESSE DU PROPRIÉTAIRE<br>NAME AND ADDRESS OF OWNER                          |  | OCCUPATION ET<br>DÉNOMINATION                  |                | MAINTENANCE OF<br>SIDEWALKS<br>FEET FRONTAGE      |                 |   |                                |                                   |                  |              |  |       |                                   |  |                                     |
| 586696                      | 8026/28 AVE QUERBES  |  | 638  | 1462           |   |                 |   |                                |                                   |                  |              |  |       |                                   |  |                                     |
|                             | VIAULA MILLICENT WELDON<br>EDWARD WELDON<br>8026 QUERBES                             |  |  |                | 21  | 500             | 6700  |                                | 7200                              |                  | 11C          |  | 7200  |                                   |  |                                     |
| 586698                      | 8020/18 AVE QUERBES  |  | 638  | P1460<br>P1459 |   |                 |   |                                |                                   |                  |              |  |       |                                   |  |                                     |
|                             | GERSHON ALIAS JACOB SMOLAR<br>DORA SECUNDA<br>HIS WIFE C AS TO P<br>8018 AVE QUERBES |  |  |                | 253   | 550             | 10250   |                                | 10800                             |                  | 11J          |  | 10800 |                                   |  |                                     |
| 586703                      | 8025 AVE OUTREMONT   |  | 636  | 519<br>P520    |   |                 |   |                                |                                   |                  |              |  |       |                                   |  |                                     |
|                             | ALVIN WESLEY IRWIN CASSIDY SALESMAN<br>8025 AVE OUTREMONT                            |  |  |                | 375   | 500             | 4500  |                                | 5000                              |                  | 11P          |  | 5000  |                                   |  |                                     |
|                             | C/O MARLER AND MARLER<br>360 ST JACQUES OUEST  |  |  |                |   |                 |   |                                |                                   |                  |              |  |       |                                   |  |                                     |
| 586704                      | 8035 AVE OUTREMONT   |  | 636  | P520<br>521    |   |                 |   |                                |                                   |                  |              |  |       |                                   |  |                                     |
|                             | NICK DESCHU<br>8035 AVE OUTREMONT  |  |  |                | 375   | 500             | 5500  |                                | 6000                              |                  | 11C          |  | 6000  |                                   |  |                                     |

ROLE SUPPLEMENTAIRE D'EVALUATION DES IMMEUBLES POUR L'EXERCICE FINANCIER COMMENCANT LE 1ER MAI 1954 - LOI 3-4 ELIZABETH II. CHAPITRE 52  
 SUPPLEMENTARY VALUATION ROLL OF IMMOVABLE PROPERTY FOR THE FISCAL YEAR COMMENCING 1ST. MAY 1954 - ACT 3-4 ELIZABETH II. CHAPTER 52

| RUE<br>STREET | QUARTIER<br>WARD                                  | ARRONDISSEMENT ELECTORAL<br>ELECTORAL DISTRICT              | CADASTRE - SUBDIVISION            |   | ENTRETIEN DES<br>TROTTOIRS<br>PDE DE FRONT   | VALEUR (DOLLARS SEULEMENT) - VALUE (DOLLARS ONLY) |   |                                |                                   | PROPORTION<br>SUSCRIPTIVE | E<br>D<br>O<br>U | DE NOMINATION | VALEUR POUR LA<br>TAXE SCOLAIRE<br>VALUE FOR<br>SCHOOL TAX | NO DE RESOLUTION<br>RESOLUTION NO. | NO DE CERTIFICAT<br>CERTIFICATE NO. |  |
|---------------|---|---|-----------------------------------|---|--|---|---|--------------------------------|-----------------------------------|---------------------------|------------------|---------------|--|------------------------------------|-------------------------------------|--|
| ACCOUNT NO.   | EMPLACEMENT DE L'IMMEUBLE<br>LOCATION OF PROPERTY | NOM ET ADRESSE DU PROPRIETAIRE<br>NAME AND ADDRESS OF OWNER | OCCUPATION ET<br>AND DENOMINATION |   | MAINTENANCE OF<br>SIDEWALKS<br>FEET FRONTAGE | TERRAIN<br>LAND                                   | BATIMENTS<br>ET AUTRES ITEM<br>BUILDINGS<br>AND OTHER ITEMS | VALEUR EXEMPTÉ<br>EXEMPT VALUE | VALEUR IMPOSABLE<br>TAXABLE VALUE |                           |                  |               |  |                                    |                                     |  |
| 586705        | 8045 AVE OUTREMONT                                |   | 636 522<br>P523                   |   |  |   |   |                                |                                   |                           |                  |               |  |                                    |                                     |  |
|               |   |   | 637 892<br>P893                   |   |  |   |   |                                |                                   |                           |                  |               |  |                                    |                                     |  |
|               | RALPH OWEN MC GRATH<br>8045 AVE OUTREMONT         | LOCOMOTIVE<br>ENGINEER                                      |                                   | C | 375  | 500   | 4500  |                                | 5000                              |                           |                  | 11C           | 5000   |                                    |                                     |  |
| 586706        | 8055 AVE OUTREMONT                                |   | 636 P523<br>524                   |   |  |   |   |                                |                                   |                           |                  |               |  |                                    |                                     |  |
|               |   |   | 637 P893<br>894                   |   |  |   |   |                                |                                   |                           |                  |               |  |                                    |                                     |  |
|               | ANTOINE GRANATO<br>8055 AVE OUTREMONT             | COMMIS  |                                   | C | 375  | 500   | 5300  |                                | 5800                              |                           |                  | 11C           | 5800   |                                    |                                     |  |
|               | C/O MARLER AND MARLER<br>360 ST JACQUES OUEST     |   |                                   |   |  |   |   |                                |                                   |                           |                  |               |  |                                    |                                     |  |
| 586707        | COMPTE ANNULE                                     |   |                                   |   |  |   |   |                                |                                   |                           |                  |               |  |                                    |                                     |  |
|               | COMPTE ANNULE<br>VOIR COTE 584270                 |   |                                   |   |  |   |   |                                |                                   |                           |                  |               |  |                                    |                                     |  |
| 586711        | 8120 WISEMAN AVE                                  |   | 634 P464<br>463<br>462            |   |  |   |   |                                |                                   |                           |                  |               |  |                                    |                                     |  |
|               | MAURICE BROSSARD<br>84 FRECHETTE<br>LAVAL OUEST   | MARCHAND  |                                   | C | 544  | 700   | 15300   |                                | 16000                             |                           |                  | 11C           | 16000  |                                    |                                     |  |

ROLE SUPPLEMENTAIRE D'EVALUATION DES IMMEUBLES POUR L'EXERCICE FINANCIER COMMENCANT LE 1ER MAI 1954 - LOI 3-4 ELIZABETH II, CHAPITRE 52  
 SUPPLEMENTARY VALUATION ROLL OF IMMOVABLE PROPERTY FOR THE FISCAL YEAR COMMENCING 1ST. MAY 1954 - ACT 3-4 ELIZABETH II, CHAPTER 52

| RUC<br>STREET | QUARTIER<br>WARD       | ARRONDISSEMENT ELECTORAL<br>ELECTORAL DISTRICT | NO DE COMPTE<br>ACCOUNT NO. | EMPLACEMENT DE L'IMMEUBLE<br>LOCATION OF PROPERTY                               | CADASTRE - SUBDIVISION            | ENTRETIEN DES<br>TROTTOIRS<br>POS. DE FRONT  | VALEUR (DOLLARS SEULEMENT) - VALUE (DOLLARS ONLY) |   |                               |                                   | M<br>D<br>O<br>U | DENOMINATION | VALEUR POUR LA<br>TAXE SCOLAIRE<br>VALUE FOR<br>SCHOOL TAX | NO DE RESOLUTION<br>RESOLUTION NO. |
|---------------|------------------------|--|-----------------------------|---|-----------------------------------|--|---|---|-------------------------------|-----------------------------------|------------------|--------------|--|------------------------------------|
|               |                        |  |                             | NOM ET ADRESSE DU PROPRIETAIRE<br>NAME AND ADDRESS OF OWNER                     | OCCUPATION ET<br>AND DENOMINATION | MAINTENANCE OF<br>SIDEWALKS<br>FEET FRONTAGE | TERRAIN<br>LAND                                   | BATIMENTS<br>ET AUTRES ITEM<br>BUILDINGS<br>AND OTHER ITEMS | VALEUR EXEMPT<br>EXEMPT VALUE | VALEUR IMPOSABLE<br>TAXABLE VALUE |                  |              | NO DE CERTIFICAT<br>CERTIFICATE NO.                        |                                    |
| 586712        | 8130 WISEMAN AVE       | 634 P466<br>465<br>P464                        |                             | MAURICE BROSSARD<br>84 FRECHETTE<br>LAVAL OUEST                                 | MARCHAND                          | C 54   | 700   | 15300   |                               | 16000                             | 11C              | 16000        |  |                                    |
| 586716        | 7270 AVE QUERBES       | 638 327<br>326-2                               |                             | MARIE SILVAGGIO<br>EPSE S DE B DE<br>LUCIEN DI PIETRO<br>7680 AVE QUERBES APT 3 |                                   | C 33   | 750   | 26250   |                               | 27000                             | 11C              | 27000        |  |                                    |
| 586717        | 7260 AVE QUERBES       | 638 326-1<br>325-2                             |                             | MARIE SILVAGGIO<br>EPSE S DE B DE<br>LUCIEN DI PIETRO<br>7680 AVE QUERBES APT 3 |                                   | C 335  | 750   | 26250   |                               | 27000                             | 11C              | 27000        |  |                                    |
| 586720        | COMPTE ANNULE          |  |                             | COMPTE ANNULE<br>CE COMPTE N. EXISTE PLUS                                       |                                   |  |   |   |                               |                                   |                  |              |  |                                    |
| 586727        | <i>Van Julie 1908.</i> |  |                             |   |                                   |  |   |   |                               |                                   |                  |              |  |                                    |
| 586735        | 7212/14 BIRNAM         | 633 93-1<br>92-1                               |                             | SARAH GOLD<br>WIFE S AS TO P OF<br>PHILIP YUMARKIN<br><i>7214 Birnam</i>        | TAILOR                            | L 32   | 350   | 8850  |                               | 9200                              | 11J              | 9200         |  |                                    |

SUPPLEMENTARY VALUATION ROLL OF IMMOVABLE PROPERTY FOR THE FISCAL YEAR COMMENCING 1ST. MAY 1954 - ACT 3-4 ELIZABETH II, CHAPITRE 52

| NO DE COMPTE<br>ACCOUNT NO. | EMPLACEMENT DE L'IMMEUBLE<br>LOCATION OF PROPERTY<br>NOM ET ADRESSE DU PROPRIÉTAIRE<br>NAME AND ADDRESS OF OWNER | CADASTRE - SUBDIVISION<br>OCCUPATION ET<br>AND DÉNOMINATION | ENTRETIEN DES<br>TROTTOIRS<br>POUR DE FRONT<br>MAINTENANCE OF<br>SIDEWALKS<br>FEET FRONTAGE | VALEUR (DOLLARS SEULEMENT) - VALUE (DOLLARS ONLY) |  | VALEUR EXEMPTÉ<br>EXEMPT VALUE | VALEUR IMPOSABLE<br>TAXABLE VALUE | M<br>O<br>O<br>U | NO DE RÉSOLUTION<br>RESOLUTION NO. | NO DE CERTIFICAT<br>CERTIFICATE NO. |
|-----------------------------|--|---|---|---|--|--------------------------------|-----------------------------------|------------------|------------------------------------|-------------------------------------|
|                             |  |   |   | TERRAIN<br>LAND                                   | BÂTIMENTS<br>ET AUTRES ITERS<br>BUILDINGS<br>AND OTHER ITEMS |                                |                                   |                  |                                    |                                     |
| 586736                      | 50152 MOZART EST<br><br>LEOPOLD PERRAULT<br>737 BOUL GRAHAM VILLE MT   | 10 1140-1<br>1139-1<br>MCHD<br>ROYAL                        | C 82  | 1200  | 15800  |                                | 17600                             | 11C              | 17000                              |                                     |
| 586739                      | 78780 MOZART EST<br><br>LEOPOLD PERRAULT<br>737 BOUL GRAHAM VILLE MONT   | 10 1140-4<br>1139-4<br>MCHO<br>ROYAL                        | C 25  | 1050  | 15850  |                                | 16900                             | 11C              | 16900                              |                                     |
| 586759                      | RUELLE SHAMROCK<br><br>VICTOR CARIGNAN<br>2485 L ANGE GARDIEN<br>CAMILLE ST GERMAIN<br>2520 VAUGUELIN            | 10 1021-4-1<br>ENTREPRENEUR<br>ENTREPRENEUR                 | C   | 220   | 2280   |                                | 2500                              | 12C              | 2500                               |                                     |
| 586769                      | COMPTE ANNULE<br><br>COMPTE ANNULE<br>CE COMPTE N EXISTE PLUS  |   |   |   |  |                                |                                   |                  |                                    |                                     |
| 586779                      | COMPTE ANNULE<br><br>COMPTE ANNULE<br>CE COMPTE N EXISTE PLUS  |   |   |   |  |                                |                                   |                  |                                    |                                     |

1856

SUPPLEMENTARY VALUATION ROLL OF IMMOVABLE PROPERTY FOR THE FISCAL YEAR COMMENCING 1ST. MAY 1954 - ACT 3-4 ELIZABETH II, CHAPTER 52

| RUE<br>STREET               | QUARTIER<br>WARD                                  | ARRONDISSEMENT ELECTORAL<br>ELECTORAL DISTRICT |       | ENTRETIEN DES<br>TROTTOIRS<br>PDS. DE FRONT | MANTENANCE OF<br>SIDEWALKS<br>FEET FRONTAGE | VALEUR (DOLLARS SEULEMENT) - VALUE (DOLLARS ONLY) |  | TERRAIN<br>LAND | BATIMENTS<br>ET AUTRES ITEM<br>BUILDINGS<br>AND OTHER ITEMS | VALEUR EXEMPTÉ<br>EXEMPT VALUE | VALEUR IMPOSABLE<br>TAXABLE VALUE | L<br>O<br>O<br>U | DE NOMINATION | VALEUR POUR LA<br>TAXE SCOLAIRE<br>VALUE FOR<br>SCHOOL TAX | NO DE RESOLUTION<br>RESOLUTION NO. | NO DE CERTIFICAT<br>CERTIFICATE NO. |  |
|-----------------------------|---|--|-------|---|---|---|--|-----------------|---|--------------------------------|-----------------------------------|------------------|---------------|--|------------------------------------|-------------------------------------|--|
| NO DE COMPTE<br>ACCOUNT NO. | EMPLACEMENT DE L'IMMEUBLE<br>LOCATION OF PROPERTY | CADASTRE - SUBDIVISION                         |       | OCCUPATION ET<br>AND DENOMINATION           |   |   |  |                 |   |                                |                                   |                  |               |  |                                    |                                     |  |
| 586786                      | 6511 BLVD ST LAURENT                              | 10   | P1204 |   |   |   |  |                 |   |                                |                                   |                  |               |  |                                    |                                     |  |
|                             |   |  | P1205 |   |   |   |  |                 |   |                                |                                   |                  |               |  |                                    |                                     |  |
|                             |   |  | P1206 |   |   |   |  |                 |   |                                |                                   |                  |               |  |                                    |                                     |  |
|                             |   |  | P1207 |   |   |   |  |                 |   |                                |                                   |                  |               |  |                                    |                                     |  |
|                             |   |  | P1208 |   |   |   |  |                 |   |                                |                                   |                  |               |  |                                    |                                     |  |
|                             | MICHEL ANGELO DUCE<br>6527 BLVD ST LAURENT        |  |       | RENTIER                                     | C   | 322   |  | 4150            | 10650   |                                | 14800                             |                  | 11C           | 14800  |                                    |                                     |  |
| 586789                      | 200 BELLECHASSE                                   | 10   | P577A |   |   |   |  |                 |   |                                |                                   |                  |               |  |                                    |                                     |  |
|                             |   |  | 578   |   |   |   |  |                 |   |                                |                                   |                  |               |  |                                    |                                     |  |
|                             |   |  | A     |   |   |   |  |                 |   |                                |                                   |                  |               |  |                                    |                                     |  |
|                             |   |  | 587   |   |   |   |  |                 |   |                                |                                   |                  |               |  |                                    |                                     |  |
|                             |   |  | P599  |   |   |   |  |                 |   |                                |                                   |                  |               |  |                                    |                                     |  |
|                             |   |  | 600   |   |   |   |  |                 |   |                                |                                   |                  |               |  |                                    |                                     |  |
|                             |   |  | A     |   |   |   |  |                 |   |                                |                                   |                  |               |  |                                    |                                     |  |
|                             |   |  | 609   |   |   |   |  |                 |   |                                |                                   |                  |               |  |                                    |                                     |  |
|                             |   |  | P610  |   |   |   |  |                 |   |                                |                                   |                  |               |  |                                    |                                     |  |
|                             |   |  | P621  |   |   |   |  |                 |   |                                |                                   |                  |               |  |                                    |                                     |  |
|                             |   |  | 621A  |   |   |   |  |                 |   |                                |                                   |                  |               |  |                                    |                                     |  |
|                             |   |  | A     |   |   |   |  |                 |   |                                |                                   |                  |               |  |                                    |                                     |  |
|                             |   |  | 628   |   |   |   |  |                 |   |                                |                                   |                  |               |  |                                    |                                     |  |
|                             |   |  | P628A |   |   |   |  |                 |   |                                |                                   |                  |               |  |                                    |                                     |  |
|                             |   |  | P640A |   |   |   |  |                 |   |                                |                                   |                  |               |  |                                    |                                     |  |
|                             |   |  | 641   |   |   |   |  |                 |   |                                |                                   |                  |               |  |                                    |                                     |  |
|                             |   |  | A     |   |   |   |  |                 |   |                                |                                   |                  |               |  |                                    |                                     |  |
|                             |   |  | 650   |   |   |   |  |                 |   |                                |                                   |                  |               |  |                                    |                                     |  |
|                             | THE COCA COLA CO LIMITED<br>200 BELLECHASSE       |  |       |   | N   | 554   |  | 59250           | 298250  |                                | 357500                            |                  | 15N           | 357500   |                                    |                                     |  |
|                             | MOTIVE POWER INCLUDED                             |  |       |   |   |   |  |                 |   |                                |                                   |                  |               |  |                                    |                                     |  |

1857

SUPPLEMENTARY VALUATION ROLL OF IMMOVABLE PROPERTY FOR THE FISCAL YEAR COMMENCING 1ST. MAY 1954 - ACT 3-4 ELIZABETH II. CHAPTER 52

| RUE<br>STREET               | QUARTIER<br>WARD                                  | ARRONDISSEMENT ÉLECTORAL<br>ELECTORAL DISTRICT | VALEUR (DOLLARS SEULEMENT) - VALUE (DOLLARS ONLY) |                 |   |                                | S<br>D<br>O<br>U | VALEUR POUR LA<br>TAXE SCOLAIRE<br>VALUE FOR<br>SCHOOL TAX | NO DE RÉOLUTION<br>RESOLUTION NO. |
|-----------------------------|---|--|---|-----------------|---|--------------------------------|------------------|--|-----------------------------------|
| NO DE COMPTE<br>ACCOUNT NO. | EMPLACEMENT DE L'IMMEUBLE<br>LOCATION OF PROPERTY | CADASTRE - SUBDIVISION                         | ENTRETIEN DES<br>TROTTOIRS<br>PDS DE FRONT        | TERRAIN<br>LAND | BÂTIMENTS<br>ET AUTRES ITEM<br>BUILDINGS<br>AND OTHER ITEMS | VALEUR EXEMPTÉ<br>EXEMPT VALUE |                  |  |                                   |
| 586795                      | 6968 GRAND AVENUE                                 | MOTIVE POWER                                   |   |                 |   |                                |                  |  |                                   |
|                             | ESKIMO BOTTLING WORKS LTD<br>6968 GRAND AVENUE    |  | N ENT   |                 | 1000  |                                | 1000             | 15N 1000   |                                   |
|                             | 50 H P  |  |   |                 |   |                                |                  |  |                                   |
| 586798                      | COMPTE ANNULE                                     |  |   |                 |   |                                |                  |  |                                   |
|                             | COMPTE ANNULE<br>CE COMPTE N EXISTE PLUS          |  |   |                 |   |                                |                  |  |                                   |
| 586803                      | COMPTE ANNULE                                     |  |   |                 |   |                                |                  |  |                                   |
|                             | COMPTE ANNULE<br>CE COMPTE N EXISTE PLUS          |  |   |                 |   |                                |                  |  |                                   |
| 586805                      | COMPTE ANNULE                                     |  |   |                 |   |                                |                  |  |                                   |
|                             | COMPTE ANNULE<br>CE COMPTE N EXISTE PLUS          |  |   |                 |   |                                |                  |  |                                   |
| 586812                      | COMPTE ANNULE                                     |  |   |                 |   |                                |                  |  |                                   |
|                             | COMPTE ANNULE<br>CE COMPTE N EXISTE PLUS          |  |   |                 |   |                                |                  |  |                                   |
| 586813                      | COMPTE ANNULE                                     |  |   |                 |   |                                |                  |  |                                   |
|                             | COMPTE ANNULE<br>CE COMPTE N EXISTE PLUS          |  |   |                 |   |                                |                  |  |                                   |
| 586816                      | COMPTE ANNULE                                     |  |   |                 |   |                                |                  |  |                                   |
|                             | COMPTE ANNULE<br>CE COMPTE N EXISTE PLUS          |  |   |                 |   |                                |                  |  |                                   |
| 586818                      | COMPTE ANNULE                                     |  |   |                 |   |                                |                  |  |                                   |
|                             | COMPTE ANNULE<br>CE COMPTE N EXISTE PLUS          |  |   |                 |   |                                |                  |  |                                   |

SUPPLEMENTAIRE D'ÉVALUATION DES IMMEUBLES POUR L'EXERCICE FINANCIER COMMENÇANT LE 1<sup>ER</sup> MAI 1954 - LOI 3-4 ELIZABETH II, CHAPITRE 52  
 SUPPLEMENTARY VALUATION ROLL OF IMMOVABLE PROPERTY FOR THE FISCAL YEAR COMMENCING 1ST. MAY 1954 - ACT 3-4 ELIZABETH II, CHAPTER 52

| NO DE COMPTE<br>ACCOUNT NO. | EMPLACEMENT DE L'IMMEUBLE<br>LOCATION OF PROPERTY<br>NOM ET ADRESSE DU PROPRIÉTAIRE<br>NAME AND ADDRESS OF OWNER | CADASTRE - SUBDIVISION<br>OCCUPATION ET<br>AND DÉNOMINATION | ENTRETIEN DES<br>TROTTOIRS<br>POS DE FRONT<br>MAINTENANCE OF<br>SIDEWALKS<br>FEET FRONTAGE | VALEUR (DOLLARS SEULEMENT) - VALUE (DOLLARS ONLY) |   |                                |                                   | S<br>D<br>O<br>U<br>DÉNOMINATION | VALEUR POUR LA<br>TAXE SCOLAIRE<br>VALUE FOR<br>SCHOOL TAX | NO DE RÉOLUTION<br>RESOLUTION NO.<br>NO DE CERTIFICAT<br>CERTIFICATE NO. |
|-----------------------------|--|---|--|---|---|--------------------------------|-----------------------------------|----------------------------------|--|--|
|                             |  |   |  | TERRAIN<br>LAND                                   | BÂTIMENTS<br>ET AUTRES ITEM<br>BUILDINGS<br>AND OTHER ITEMS | VALEUR EXEMPTÉ<br>EXEMPT VALUE | VALEUR IMPOSABLE<br>TAXABLE VALUE |                                  |  |  |
| 586837                      | COMPTE ANNULE<br><br>COMPTE ANNULE<br>CE COMPTE N EXISTE PLUS  |   |  |   |   |                                |                                   |                                  |  |  |
| 586853                      | 1096/92 ANVERS<br><br>SUZAN RAABER WID OF<br>JOHN SCHWAN<br>1092 ANVERS  | 633 497-2<br>498-2<br>499-P2<br>497-1<br>498-1<br>499-P1    | C 162  | 700   | 10800   |                                | 11500                             | 11C                              | 11500  |  |
| 586855                      | 534/36 ST ROCH<br><br>JACK MAGGIORINO<br>534 ST ROCH   | 638 475-3<br>474-3  | C 25   | 550   | 8250  |                                | 8800                              | 11C                              | 8800   |  |
| 586861                      | 6525 WAVERLY<br><br>GOODMAN AND GEORGE CANADA LTD<br>88 H P  | MOTIVE POWER  | N  |   | NIL<br>1760   |                                | NIL<br>1760                       | 16N                              | NIL<br>1760<br><i>1455-58<br/>Art 138(4-2.5)</i>           |  |
| 586869                      | 831/25 AVE BEAUMONT<br>6901 AVE WISEMAN<br><br>JOSEPH BERCUSSON<br>841 WILDER                                    | 636 P59<br>P58<br>P57                                       | J 108  | 1300  | 10700   |                                | 12000                             | 11J                              | 12000  |  |



ROLE SUPPLEMENTAIRE D'ÉVALUATION DES IMMEUBLES POUR L'EXERCICE FINANCIER COMMENÇANT LE 1ER MAI 1954 - LOI 3-4 ELIZABETH II, CHAPITRE 52  
 SUPPLEMENTARY VALUATION ROLL OF IMMOVABLE PROPERTY FOR THE FISCAL YEAR COMMENCING 1ST. MAY 1954 - ACT 3-4 ELIZABETH II, CHAPTER 52

| RUE STREET | QUARTIER WARD     | ARRONDISSEMENT ÉLECTORAL ELECTORAL DISTRICT | NO DE COMPTE ACCOUNT NO. |  | EMPLACEMENT DE L'IMMEUBLE LOCATION OF PROPERTY |  | CADASTRE - SUBDIVISION                     |   | ENTRETIEN DES FROTTOIRS PDS DE FRONT MAINTENANCE OF SIDEWALKS FEET FRONTAGE |              | VALEUR (DOLLARS SEULEMENT) - VALUE (DOLLARS ONLY)  |                            |                                |  | VALEUR POUR LA TAXE SCOLAIRE VALUE FOR SCHOOL TAX |  | NO DE RÉOLUTION RESOLUTION NO. NO DE CERTIFICAT CERTIFICATE NO. |  |  |
|------------|-------------------|---|--------------------------|--|--|--|--|---|---|--------------|--|----------------------------|--------------------------------|--|---|--|---|--|--|
|            |                   |   |                          |  |  | NOM ET ADRESSE DU PROPRIÉTAIRE NAME AND ADDRESS OF OWNER   | OCCUPATION ET DÉSIGNATION AND DENOMINATION |   |   | TERRAIN LAND | BÂTIMENTS ET AUTRES ITEM BUILDINGS AND OTHER ITEMS | VALEUR EXEMPT EXEMPT VALUE | VALEUR IMPOSABLE TAXABLE VALUE |  |   |  |   |  |  |
| 586872     | 6921/31 HUTCHISON | 641 3-147<br>3-P-148                        |                          |  |  | LUCIEN SERRE<br>GERARD SERRE<br>RITA SERRE EPSE DE<br>YVAN GRAVEL<br>50 EST JEAN TALON<br>ANDRE SERRE<br>JEAN PAUL SERRE | EMP DE BANQUE<br>IMPRIMEUR                 | C | 45  | 1400         | 12600  |                            | 14000                          |  | 11C   |  | 14000   |  |  |
| 586873     | 6933/39 HUTCHISON | 641 3-P148<br>3-149                         |                          |  |  | MYROSLAW KLYMKIW<br>DARIA PACZKOWSKA HIS WIFE<br><del>1627 DE BULLION</del><br>6939 Hutchison                            | SHIPPER                                    | C | 30  | 950          | 5350   |                            | 6300                           |  | 11C   |  | 6300  |  |  |
| 586875     | 6221/23 ALMA      | 10 951                                      |                          |  |  | ROLAND DUFOUR<br>6221 <del>ALMA</del> <i>Alma</i>  | EMP C P R                                  | C | 32  | 1100         | 2400   |                            | 3500                           |  | 11C   |  | 3500  |  |  |
| 586879     | 6301 PARK AVE     | P351  |                          |  |  | REDIFFUSION INC  |  | N |   | 25300        | 99000  |                            | 124300                         |  | 16N   |  | 124300  |  |  |
|            |                   |   |                          |  |  | OCC DU DOMAINE PUBLIC<br>POUR FINS PRIVEES<br>SURTAKE<br>TOTAL   | 488 25<br>39 06<br>527 31                  |   |   |              |  |                            |                                |  |   |  |   |  |  |
| 586881     | COMPTE ANNULE     |   |                          |  |  | COMPTE ANNULE<br>CE COMPTE N EXISTE PLUS   |  |   |   |              |  |                            |                                |  |   |  |   |  |  |
| 586882     | COMPTE ANNULE     |   |                          |  |  | COMPTE ANNULE<br>CE COMPTE N EXISTE PLUS   |  |   |   |              |  |                            |                                |  |   |  |   |  |  |

RUE  
STREET

QUARTIER  
WARD

ARRONDISSEMENT ELECTORAL  
ELECTORAL DISTRICT

| NO DE COMPTE<br>ACCOUNT NO. | EMPLACEMENT DE L'IMMEUBLE<br>LOCATION OF PROPERTY   | CADASTRE - SUBDIVISION | ENTRETIEN DES<br>PROTÈGES<br>POUR DE FRONT | VALEUR (DOLLARS SEULEMENT) - VALUE (DOLLARS ONLY) |   |                                |                                   | PROTECTIONS<br>SIDEWALKS | W<br>D<br>O<br>U | DÉSIGNATION | VALEUR POUR LA<br>TAXE SCOLAIRE<br>VALUE FOR<br>SCHOOL TAX | NO DE RÉOLUTION<br>RESOLUTION NO. |
|-----------------------------|---|------------------------|--|---|---|--------------------------------|-----------------------------------|--------------------------|------------------|-------------|--|-----------------------------------|
|                             |   |                        |  | TERRAIN<br>LAND                                   | BÂTIMENTS<br>ET AUTRES ITEM<br>BUILDINGS<br>AND OTHER ITEMS | VALEUR EXEMPTÉ<br>EXEMPT VALUE | VALEUR IMPOSABLE<br>TAXABLE VALUE |                          |                  |             |  |                                   |
| 586898                      | LOT BIRNAM<br><br>LINK BELT LTD<br>180 VALLEE   | 653 63                 | N 12                                       | 150   |   |                                | 150                               |                          | 15N              | 150         |  |                                   |
| 586899                      | 7798/96 AVE QUERBES<br><br>JOSEPH VIRUS<br>7798 AVE QUERBES                                   | 638 653<br>P652        | C 435                                      | 1000  | 7600  |                                | 8600                              |                          | 11C              | 8600        |  |                                   |
| 586900                      | 7794/92 AVE QUERBES<br><br>JOHN PUTOS<br>7792 AVE QUERBES                                     | 638 P652<br>651        | C 314                                      | 700   | 7800  |                                | 8500                              |                          | 11C              | 8500        |  |                                   |
| 586907                      | COMPTE ANNULE<br><br>COMPTE ANNULE<br>CE COMPTE N EXISTE PLUS                                 |                        |  |   |   |                                |                                   |                          |                  |             |  |                                   |
| 586934                      | 8458/56 AVE QUERBES<br><br>PETER NYISZTOR<br>8228 STUART AVE                                  | 638 P1167<br>P1166     | C 25                                       | 270   | 7560  |                                | 7830                              |                          | 11C              | 7830        |  |                                   |
| 586935                      | 8452/50 AVE QUERBES<br><br>SYLVIA KLEIN<br>WIFE S AS TO P OF<br>MIXLOS EBNER<br>5874 OUROCHER | 638 P1166<br>P1165     | J 25                                       | 270   | 7560  |                                | 7830                              |                          | 11J              | 7830        |  |                                   |

ROLE SUPPLEMENTAIRE D'ÉVALUATION DES IMMEUBLES POUR L'EXERCICE FINANCIER COMMENÇANT LE 1<sup>ER</sup> MAI 1954 - LOI 3-4 ELIZABETH II, CHAPITRE 52  
 SUPPLEMENTARY VALUATION ROLL OF IMMOVABLE PROPERTY FOR THE FISCAL YEAR COMMENCING 1<sup>ST</sup> MAY 1954 - ACT 3-4 ELIZABETH II, CHAPTER 52

| RUE STREET               | QUARTIER WARD   | ARRONDISSEMENT ELECTORAL ELECTORAL DISTRICT |   |   |  |                             |                                |                     |       |              |   |                                |                                  |
|--------------------------|---|---|---|---|--|-----------------------------|--------------------------------|---------------------|-------|--------------|---|--------------------------------|----------------------------------|
| NO DE COMPTE ACCOUNT NO. | EMPLACEMENT DE L'IMMEUBLE LOCATION OF PROPERTY                              | CADASTRE - SUBDIVISION                      | ENTRETIEN DES TROTTOIRS PDS DE FRONT MAINTENANCE OF SIDEWALKS FEET FRONTAGE | VALEUR (DOLLARS SEULEMENT) - VALUE (DOLLARS ONLY) |  |                             |                                |                     |       |              |   |                                |                                  |
|                          | NOM ET ADRESSE DU PROPRIÉTAIRE NAME AND ADDRESS OF OWNER                    | OCCUPATION ET / AND DÉNOMINATION            |   | TERRAIN LAND                                      | BÂTIMENTS ET AUTRES ITEM BUILDINGS AND OTHER ITEMS | VALEUR EXEMPTÉ EXEMPT VALUE | VALEUR IMPOSABLE TAXABLE VALUE | TROTTOIRS SIDEWALKS | D E C | DÉNOMINATION | VALEUR POUR LA TAXE SCOLAIRE VALUE FOR SCHOOL TAX | NO DE RÉOLUTION RESOLUTION NO. | NO DE CERTIFICAT CERTIFICATE NO. |
| 586939                   | 8428126 AVE QUERBES   | 638 P1162<br>P1161                          |   |   |  |                             |                                |                     |       |              |   |                                |                                  |
|                          | LOUIS ZISS<br>3925 LAVAL AVE  | TAILOR                                      | 25  | 270   | 7560   |                             | 7830                           |                     |       | 11J          | 7830  |                                |                                  |
| 586942                   | 8580 AVE CHAMPAGNEUR  | 637 1767                                    |   |   |  |                             |                                |                     |       |              |   |                                |                                  |
|                          | ANDREW JANECEK<br>7921 STUART   | LABORER                                     | 44  | 500   | 3170   |                             | 3670                           |                     |       | 11C          | 3670  |                                |                                  |
| 586953                   | 8531 AVE CHAMPAGNEUR  | 637 1742                                    |   |   |  |                             |                                |                     |       |              |   |                                |                                  |
|                          | JAMES JACK<br>8560 AVE CHAMPAGNEUR  | CARPENTER                                   | 40  | 400   | 3500   |                             | 3900                           |                     |       | 11P          | 3900  |                                |                                  |
| 586956                   | 8553 AVE CHAMPAGNEUR  | 637 1745                                    |   |   |  |                             |                                |                     |       |              |   |                                |                                  |
|                          | HENRY EDWARD TRAFFORD<br>8343 AVE DE GASPE                                  | PLUMBER                                     | 40  | 450   | 3090   |                             | 3540                           |                     |       | 11P          | 3540  |                                |                                  |
| 586957                   | 8565 AVE CHAMPAGNEUR  | 637 1746                                    |   |   |  |                             |                                |                     |       |              |   |                                |                                  |
|                          | CHARLES GOW<br>7232 STUART  | C P S EMP                                   | 402   | 450   | 3140   |                             | 3590                           |                     |       | 11P          | 3590  |                                |                                  |
| 586971                   | 8692 AVE BLOOMFIELD   | 637 1712                                    |   |   |  |                             |                                |                     |       |              |   |                                |                                  |
|                          | ROBERT WILLIAM WATT<br>695 ST ROCH  | ELECTRICAL LINE FOREMAN                     | 392   | 400   | 3100   |                             | 3500                           |                     |       | 11P          | 3500  |                                |                                  |
| 586979                   | 8640 Ave Bloomfield   | 637 1720                                    |   |   |  |                             |                                |                     |       |              |   |                                |                                  |
|                          | Kimiko Sakamoto<br>wife s. as to p. of<br>Kinji Hayakawa<br>8640 Bloomfield |   | 39  | 400   | 3600   |                             | 4000                           |                     |       | 11P          | 4000  |                                |                                  |
|                          |   |   |   |   |  |                             |                                |                     |       |              |   | 1862                           |                                  |

| RUE<br>STREET               | QUARTIER<br>WARD  | ARRONDISSEMENT ELECTORAL<br>ELECTORAL DISTRICT |  |   |   |                               |                                   |                         |                   |  |   |
|-----------------------------|---|--|--|---|---|-------------------------------|-----------------------------------|-------------------------|-------------------|--|---|
| NO DE COMPTE<br>ACCOUNT NO. | EMPLACEMENT DE L'IMMEUBLE<br>LOCATION OF PROPERTY                   | CADASTRE - SUBDIVISION                         | ENTRETIEN DES<br>TROTTOIRS<br>PDS DE FRONT   | VALEUR (DOLLARS SEULEMENT) - VALUE (DOLLARS ONLY) |   |                               |                                   | PROFONDEUR<br>SIDEWALKS | U<br>DENOMINATION | VALEUR POUR LA<br>TAXE SCOLAIRE<br>VALUE FOR<br>SCHOOL TAX | NO DE RESOLUTION<br>RESOLUTION NO.<br><br>NO DE CERTIFICAT<br>CERTIFICATE NO. |
|                             | NOM ET ADRESSE DU PROPRIETAIRE<br>NAME AND ADDRESS OF OWNER         | OCCUPATION ET<br>AND DENOMINATION              | MAINTENANCE OF<br>SIDEWALKS<br>FEET FRONTAGE | TERRAIN<br>LAND                                   | BATIMENTS<br>ET AUTRES ITEM<br>BUILDINGS<br>AND OTHER ITEMS | VALEUR EXEMPT<br>EXEMPT VALUE | VALEUR IMPOSABLE<br>TAXABLE VALUE |                         |                   |  |   |
| 586988                      | 8580 BLOOMFIELD AVE<br><br>JAMES HENRY EBERWEIN<br>5903 WAVERLY     | 637 1729<br><br>FOREMAN                        | P<br>38.3                                    | 400   | 3000  |                               | 3400                              | 11P                     | 3400              |  |   |
| 586996                      | 8502 BLOOMFIELD AVE<br><br>HENRY GEORGE ODEN<br>8502 AVE BLOOMFIELD | 637 1737<br><br>MOTORMAN                       | P<br>48                                      | 550   | 4150  |                               | 4700                              | 11P                     | 4700              |  |   |
|                             |   |  |  | 155840  | 845020  |                               | 1000860                           |                         | 1000860           |  |   |
|                             |   |  |  | 155840<br>400                                     | 845020<br>3600  |                               | 1000860<br>4000                   |                         | 1000860<br>4000   |  |   |
|                             |   |  |  | 156240  | 848620  |                               | 1004860                           |                         | 1004860           |  |   |

*JUB*

ARRONDISSEMENT D'ÉVALUATION DES IMMEUBLES POUR L'EXERCICE FINANCIER COMMENÇANT LE 1<sup>ER</sup> MAI 1954 - LOI 3-4 ELIZABETH II, CHAPITRE 52  
 SUPPLEMENTARY VALUATION ROLL OF IMMOVABLE PROPERTY FOR THE FISCAL YEAR COMMENCING 1ST. MAY 1954 - ACT 3-4 ELIZABETH II, CHAPTER 52

| RUE STREET                | QUARTIER WARD  | ARRONDISSEMENT ELECTORAL ELECTORAL DISTRICT | ENTRETIEN DES TROTTOIRS POS. DE FRONT |              | VALEUR (DOLLARS SEULEMENT) - VALUE (DOLLARS ONLY)  |                              |                                |   | NO. DE CERTIFICAT CERTIFICATE NO. | NO. DE RÉOLUTION RESOLUTION NO. |
|---------------------------|--|---|---------------------------------------|--------------|--|------------------------------|--------------------------------|---|-----------------------------------|---------------------------------|
| NO. DE COMPTE ACCOUNT NO. | EMPLACEMENT DE L'IMMEUBLE LOCATION OF PROPERTY   | CADASTRE - SUBDIVISION                      | MANTENANCE OF SIDEWALKS FEET FRONTAGE | TERRAIN LAND | BÂTIMENTS ET AUTRES ITEM BUILDINGS AND OTHER ITEMS | VALEUR EXEMPTÉE EXEMPT VALUE | VALEUR IMPOSABLE TAXABLE VALUE | VALEUR POUR LA TAXE SCOLAIRE VALUE FOR SCHOOL TAX |                                   |                                 |
|                           | NOM ET ADRESSE DU PROPRIÉTAIRE NAME AND ADDRESS OF OWNER   | OCCUPATION ET DÉNOMINATION                  |                                       |              |  |                              |                                |   |                                   |                                 |
| 587012                    | 8639 BLOOMFIELD AVE<br><br>ANDREW S P BELL<br><del>7499 AVE QUÉBÉC</del><br>8639 Bloomfield Ave        | 637 1703<br><br>SUPERVISOR                  | P 395                                 | 400          | 3300   |                              | 3900                           | 3900  |                                   |                                 |
| 587013                    | 8645 BLOOMFIELD AVE<br><br>HENRY JOHN GREEN<br><del>6934 PARK AVE</del><br>8645 Bloomfield Ave<br>8651 | 637 1704<br><br>TECHNICIAN                  | P 394                                 | 400          | 3500   |                              | 3900                           | 3900  |                                   |                                 |
| 587014                    | 8651 BLOOMFIELD AVE<br><br>HENRY JOHN GREEN<br><del>6934 PARK AVE</del><br>8651 Bloomfield Ave         | 637 1705<br><br>TECHNICIAN                  | P 394                                 | 400          | 3500   |                              | 3900                           | 3900  |                                   |                                 |
| 587016                    | 8663 AVE BLOOMFIELD<br><br>JOHN WILLIAM RAMSAY<br>6171 ESPLANADE AVE                                   | 637 1707<br><br>TECHNICIAN                  | P 394                                 | 400          | 3600   |                              | 4000                           | 4000  |                                   |                                 |
| 587023                    | 8676 AVE DE L'ÉPÉE<br><br>FRANK HUNTER<br>8676 AVE DE L'ÉPÉE   | 637 1669<br><br>PATISSIER                   | P 412                                 | 350          | 3650   |                              | 4000                           | 4000  |                                   |                                 |
| 587035                    | 8558 AVE DE L'ÉPÉE<br><br>THERÈSE CHARBONNEAU<br>ÉPÉE S DE B DE<br>DENIS HOTTE<br>8558 De l'Épée       | 637 1681<br><br>PATISSIER                   | C 411                                 | 350          | 3100   |                              | 3450                           | 3450  |                                   |                                 |
| 587038                    | 8522 AVE DE L'ÉPÉE<br><br>JOSEPH DONAT RONDEAU<br>8522 ave de l'Épée                                   | 637 1684<br><br>CONDUCTEUR                  | C 411                                 | 350          | 3550   |                              | 3900                           | 3900  |                                   |                                 |

ROLE SUPPLEMENTAIRE D'EVALUATION DES IMMEUBLES POUR L'EXERCICE FINANCIER COMMENÇANT LE 1ER MAI 1954 - LOI 3-4 ELIZABETH II, CHAPITRE 52  
 SUPPLEMENTARY VALUATION ROLL OF IMMOVABLE PROPERTY FOR THE FISCAL YEAR COMMENCING 1ST. MAY 1954 - ACT 3-4 ELIZABETH II, CHAPTER 52

| RUE STREET               | QUARTIER WARD  | ARRONDISSEMENT ELECTORAL ELECTORAL DISTRICT | CADASTRE - SUBDIVISION  |              | VALEUR (DOLLARS SEULEMENT) - VALUE (DOLLARS ONLY)  |                            |                                |  | TROTTOIRS SIDEWALKS | M O O U | DENOMINATION | VALEUR POUR LA TAXE SCOLAIRE VALUE FOR SCHOOL TAX | NO DE RESOLUTION RESOLUTION NO.<br>NO DE CERTIFICAT CERTIFICATE NO. |
|--------------------------|--|---|---|--------------|--|----------------------------|--------------------------------|--|---------------------|---------|--------------|---|---|
| NO DE COMPTE ACCOUNT NO. | EMPLACEMENT DE L'IMMEUBLE LOCATION OF PROPERTY<br>NOM ET ADRESSE DU PROPRIETAIRE NAME AND ADDRESS OF OWNER | OCCUPATION ET / AND DENOMINATION            | ENTRETIEN DES TROTTOIRS PDS DE FRONT MAINTENANCE OF SIDEWALKS FEET FRONTAGE | TERRAIN LAND | BATIMENTS ET AUTRES ITEM BUILDINGS AND OTHER ITEMS | VALEUR EXEMPT EXEMPT VALUE | VALEUR IMPOSABLE TAXABLE VALUE |  |                     |         |              |   |   |
| 587042                   | 6929/31 AVE OUTREMONT  | 636 130<br>637 116                          |   |              |  |                            |                                |  |                     |         |              |   |   |
|                          | 43<br>GASTON LE BRUN<br>6931 AVE OUTREMONT   | COMMIS                                      | C 25  | 550          | 4350   |                            | 4900                           |  | 11C                 |         | 4900         |   |   |
| 587050                   | 95 ST ZOTIQUE OUEST  | MOTIVE POWER                                |   |              |  |                            |                                |  |                     |         |              |   |   |
|                          | LEADER PRODUCTS CO LTD<br>95 ST ZOTIQUE OUEST<br>25 H P  |   | N ENT   |              | 500  |                            | 500                            |  | 15N                 |         | 500          |   |   |
| 587051                   | COMPTE ANNULE  |   |   |              |  |                            |                                |  |                     |         |              |   |   |
|                          | COMPTE ANNULE<br>CE COMPTE N EXISTE PLUS   |   |   |              |  |                            |                                |  |                     |         |              |   |   |
| 587052                   | <del>COMPTE ANNULE</del>   |   |   |              |  |                            |                                |  |                     |         |              |   |   |
|                          | <del>COMPTE ANNULE</del><br><del>CE COMPTE N EXISTE PLUS</del>   |   |   |              |  |                            |                                |  |                     |         |              |   |   |
| 587054                   | COMPTE ANNULE  |   |   |              |  |                            |                                |  |                     |         |              |   |   |
|                          | COMPTE ANNULE<br>CE COMPTE N EXISTE PLUS   |   |   |              |  |                            |                                |  |                     |         |              |   |   |
| 587058                   | 7040 BIRNAM  | 633 761                                     |   |              |  |                            |                                |  |                     |         |              |   |   |
|                          | ALEKSANDER FOREMNIAK<br>630 GUERBES AVE APT 2  | CLEANER                                     | C 415   | 550          | 3550   |                            | 4100                           |  | 11C                 |         | 4100         |   |   |
| 587070                   | 6990 AVE STUART  | 634 787                                     |   |              |  |                            |                                |  |                     |         |              |   |   |
|                          | JOHN A MC KENDRY<br>1480 MC GILL COLLEGE AVE   | ENGINEER<br>APT 5                           | C 429   | 550          | 3050   |                            | 3600                           |  | 11C                 |         | 3600         |   |   |
|                          |  |   |   |              |  |                            |                                |  |                     |         |              | 1865  |   |

1455-56  
 1455-56 (4-8-55)

| RUE<br>STREET | QUARTIER<br>WARD  | ARRONDISSEMENT ÉLECTORAL<br>ELECTORAL DISTRICT | ENTRETIEN DES<br>TROTTOIRS<br>POS. DE FRONT | VALEUR (DOLLARS SEULEMENT) - VALUE (DOLLARS ONLY) |   |                        |   | NO. DE RÉGISTRATION<br>REGISTRATION NO. | C | D   | E    | VALEUR POUR LA<br>TAXE SCOLAIRE<br>VALUE FOR<br>SCHOOL TAX | NO DE RÉOLUTION<br>RESOLUTION NO. |
|---------------|---|--|---|---|---|------------------------|---|---|---|-----|------|--|-----------------------------------|
|               |   |  |   | NO. DE COMPTE<br>ACCOUNT NO.                      | EMPLACEMENT DE L'IMMEUBLE<br>LOCATION OF PROPERTY | CADASTRE - SUBDIVISION | MANTENANCE OF<br>SIDEWALKS<br>FEES FRONTAGE |   |   |     |      |  |                                   |
|               |   |  |   |   |   |                        |   |   |   |     |      |  |                                   |
| 587072        | 6970 STUART AVE   | 634 785  |   |   |   |                        |   |   |   |     |      |  |                                   |
|               | JEAN LANDRIAULT<br>3440 IBERVILLE   | INSPECTEUR<br>C                                | 425   | 500   | 3500  |                        | 4000  |   |   | 11C | 4000 |  |                                   |
| 587073        | 6960 STUART AVE   | 634 784  |   |   |   |                        |   |   |   |     |      |  |                                   |
|               | STANLEY COLLINS<br><del>5462 AVE OUTREMONT</del><br>6960 Stuart Ave.      | SHIPPER<br>C                                   | 418   | 500   | 3600  |                        | 4100  |   |   | 11C | 4100 |  |                                   |
| 587075        | 6980 WISEMAN AVE  | 634 799  |   |   |   |                        |   |   |   |     |      |  |                                   |
|               | HELEN GAYBBA WIFE S AS TO P<br>OF JOSEPH EDWARD PURDY<br>6980 WISEMAN AVE | SALESMAN<br>P                                  | 422   | 550   | 3650  |                        | 4200  |   |   | 11P | 4200 |  |                                   |
| 587076        | 6970 WISEMAN AVE  | 634 798  |   |   |   |                        |   |   |   |     |      |  |                                   |
|               | JOHN DIAMOND<br>1893 CHAMPLAIN  | STAT ENG<br>P                                  | 413   | 550   | 3550  |                        | 4100  |   |   | 11P | 4100 |  |                                   |
| 587079        | 6930 WISEMAN AVE  | 634 795  |   |   |   |                        |   |   |   |     |      |  |                                   |
|               | CLAUDE SHARPE<br><del>6289 CH COLEMBE</del><br>6930 Wiseman Ave.          | CLERK<br>P                                     | 412   | 550   | 3100  |                        | 3650  |   |   | 11P | 3650 |  |                                   |
| 587082        | 6937 WISEMAN AVE  | 636 869  |   |   |   |                        |   |   |   |     |      |  |                                   |
|               | GUISEPPE VARACALLI<br>6847 GARNIER  | LABORER<br>C                                   | 405   | 760   | 4150  |                        | 4850  |   |   | 11C | 4850 |  |                                   |
| 587085        | 6977 AVE D OUTREMONT  | 636 876  |   |   |   |                        |   |   |   |     |      |  |                                   |
|               |   | DE LA<br>637 1777                              |   |   |   |                        |   |   |   |     |      |  |                                   |
|               | DAVID SANDERSON<br>6977 AVE OUTREMONT.                                    | P  | 395   | 850   | 3550  |                        | 4400  |   |   | 11P | 4400 |  |                                   |

SUPPLEMENTARY VALUATION ROLL OF IMMOVABLE PROPERTY FOR THE FISCAL YEAR COMMENCING 1ST. MAY 1954 . ACT 3-4 ELIZABETH II. CHAPTER 52

| RUE<br>STREET | QUARTIER<br>WARD | ARRONDISSEMENT ELECTORAL<br>ELECTORAL DISTRICT | NO DE COMPTE<br>ACCOUNT NO. | EMPLACEMENT DE L'IMMEUBLE<br>LOCATION OF PROPERTY  | CADASTRE - SUBDIVISION  | ENTRETIEN DES<br>TROTTOIRS<br>POS. DE FRONT  | VALEUR (DOLLARS SEULEMENT) - VALUE (DOLLARS ONLY) |   |                               |                                   | E<br>D<br>O<br>U | VALEUR POUR LA<br>TAXE SCOLAIRE<br>VALUE FOR<br>SCHOOL TAX | NO DE RESOLUTION<br>RESOLUTION NO. |               |
|---------------|------------------|--|-----------------------------|--|---|--|---|---|-------------------------------|-----------------------------------|------------------|--|------------------------------------|---------------|
|               |                  |  |                             | NOM ET ADRESSE DU PROPRIETAIRE<br>NAME AND ADDRESS OF OWNER  | OCCUPATION ET<br>AND DENOMINATION                             | MAINTENANCE OF<br>SIDEWALKS<br>FEET FRONTAGE | TERRAIN<br>LAND                                   | BATIMENTS<br>ET AUTRES ITEM<br>BUILDINGS<br>AND OTHER ITEMS | VALEUR EXEMPT<br>EXEMPT VALUE | VALEUR IMPOSABLE<br>TAXABLE VALUE |                  |  |                                    | DE NOMINATION |
|               |                  |  | 587092                      | 7001 AVE OUTREMONT   | 636 879<br>DE LA<br>637 1780                                  |  |   |   |                               |                                   |                  |  |                                    |               |
|               |                  |  |                             | JEAN ROCH ROBERGE<br>7001 AVE OUTREMONT  |   | C  | 388   | 850   | 3650                          |                                   | 4500             | 11C  | 4500                               |               |
|               |                  |  | 587100<br>587096            | 7295 AVE GUERBES<br>470/84 OGILVY AVE  | 638 353-1<br>DE LA<br>638 352-1<br>DE LA<br>638 351-1         |  |   |   |                               |                                   |                  |  |                                    |               |
|               |                  |  |                             | LAWRENCE GALINSKY 1/3<br>5490 AVE LAVOIE<br>LOUIS LAVUT 123<br>5480 AVE LAVOIE<br>FRANK PERLINI 1/3<br>5838 HADLEY | MANAGER<br>CONTRACTOR<br>CONTRACTOR                           | N  | 159   | 2250  | 107450                        |                                   | 109700           | 15N  | 109700                             |               |
|               |                  |  | 587108<br>587098            | 8282/80 BIRNAM   | 633 P502<br>DE LA<br>P501<br>DE LA<br>P500<br>DE LA<br>499-P1 |  |   |   |                               |                                   |                  |  |                                    |               |
|               |                  |  |                             | FRANK RUPNICK<br>8280 BIRNAM   | COOK  | C  | 138   | 500   | 15200                         |                                   | 15700            | 11C  | 15700                              |               |
|               |                  |  | 587115<br>587095            | 7450 BIRNAM  | 633 186   |  |   |   |                               |                                   |                  |  |                                    |               |
|               |                  |  |                             | DIMITRI MASLOWSKI<br>7458 BIRNAM   | CARPENTER   | C  | 25  | 300   | 16000                         |                                   | 16300            | 11C  | 16300                              |               |



SUPPLEMENTARY VALUATION ROLL OF IMMOVABLE PROPERTY FOR THE FISCAL YEAR COMMENCING 1ST. MAY 1954 - ACT 3-4 ELIZABETH II. CHAPTER 52

| RUE STREET               | QUARTIER WARD  | ARRONDISSEMENT ELECTORAL ELECTORAL DISTRICT | ENTRETIEN DES TROTTOIRS POS. DE FRONT MAINTENANCE OF SIDEWALKS PKET FRONTAGE |              | VALEUR (DOLLARS SEULEMENT) - VALUE (DOLLARS ONLY)  |                              | TERRAIN LAND | BÂTIMENTS ET AUTRES ITEM BUILDINGS AND OTHER ITEMS | VALEUR EXEMPTÉE EXEMPT VALUE | VALEUR IMPOSABLE TAXABLE VALUE | L E D O U | DÉSIGNATION   | VALEUR POUR LA TAXE SCOLAIRE VALUE FOR SCHOOL TAX | NO DE RÉOLUTION RESOLUTION NO. | NO DE CERTIFICAT CERTIFICATE NO. |
|--------------------------|--|---|--|--------------|--|------------------------------|--------------|--|------------------------------|--------------------------------|-----------|---------------|---|--------------------------------|----------------------------------|
| NO DE COMPTE ACCOUNT NO. | EMPLACEMENT DE L'IMMEUBLE LOCATION OF PROPERTY                       | CADASTRE - SUBDIVISION                      | OCCUPATION ET DÉNOMINATION   | TERRAIN LAND | BÂTIMENTS ET AUTRES ITEM BUILDINGS AND OTHER ITEMS | VALEUR EXEMPTÉE EXEMPT VALUE |              |  |                              |                                |           |               |   |                                |                                  |
| 587019<br>587119         | 7565 STUART AVE  | 634 P213<br>P214                            | BUILDER  | C            | 409  | 500                          | 27150        |  | 27650                        | 11C                            |           | 27650         |   |                                |                                  |
| 587020                   | 1005<br>LOT ST ROCH<br>7710 <i>Bernana</i>                           | 633 259<br>258                              |  | N            | 130  | 2400                         | 92850        |  | 92850<br>2400                | 15N                            |           | 92850<br>2400 |   | CERT. No. 55/5550<br>(3/3/55)  |                                  |
| 587021<br>587121         | 514 BLAIR AVE  | 638 P1455<br>P1454                          | DEALER   | J            | 43   | 450                          | 43500        |  | 43950                        | 11J                            |           | 43950         |   |                                |                                  |
| 587022<br>587122         | LOT JEANNE MANCE   | 12 P25-134                                  | MNFTR  | J            | 13   | 400                          |              |  | 400                          | 11J                            |           | 400           |   |                                |                                  |
| 587023<br>587123         | LOT BOUL CREMAZIE  | 634 P681                                    |  | E            |  | 90                           |              |  | 90                           | 97E                            |           | 90            |   |                                |                                  |
|                          | ALICE MAUD MORAHAN<br>812 DES SEIGNEURS<br>BOUL CREMAZIE NOM 31/7/29 |   |  |              |  |                              |              |  |                              |                                |           |               |   |                                |                                  |

ARRONDISSEMENT D'ÉVALUATION DES IMMEUBLES POUR L'EXERCICE FINANCIER COMMENÇANT LE 1<sup>ER</sup> MAI 1954 - LOI 3-4 ELIZABETH II, CHAPITRE 52  
 SUPPLEMENTARY VALUATION ROLL OF IMMOVABLE PROPERTY FOR THE FISCAL YEAR COMMENCING 1ST. MAY 1954 - ACT 3-4 ELIZABETH II, CHAPTER 52

| RUE STREET               | QUARTIER WARD                                  | ARRONDISSEMENT ELECTORAL ELECTORAL DISTRICT              | CADASTRE - SUBDIVISION           |   | VALEUR (DOLLARS SEULEMENT) - VALUE (DOLLARS ONLY) |  |                            |   | TROTTOIRS SIDEWALKS | E O O U | DÉSIGNATION                  | VALEUR POUR LA TAXE SCOLAIRE VALUE FOR SCHOOL TAX | NO DE RÉOLUTION RESOLUTION NO. |
|--------------------------|--|--|----------------------------------|---|---|--|----------------------------|---|---------------------|---------|------------------------------|---|--------------------------------|
| NO DE COMPTE ACCOUNT NO. | EMPLACEMENT DE L'IMMEUBLE LOCATION OF PROPERTY | NOM ET ADRESSE DU PROPRIÉTAIRE NAME AND ADDRESS OF OWNER | OCCUPATION ET / AND DENOMINATION | ENTRETIEN DES TROTTOIRS PDS DE FRONT MAINTENANCE OF SIDEWALKS FEET FRONTAGE | TERRAIN LAND                                      | BÂTIMENTS ET AUTRES ITEM BUILDINGS AND OTHER ITEMS | VALEUR EXEMPT EXEMPT VALUE | VALEUR IMPOSABLE TAXABLE VALUE          |                     |         |                              |   |                                |
| 587024<br>587124         | 8265<br>LOT AVE DE L EPEE                      | 638 P968<br>P969<br>P970                                 | LABORER                          | 25<br>52  | 350<br>700  | <del>21600</del><br>16350                          |                            | <del>21600</del><br>16350<br>700<br>350 |                     | 11C     | 21600<br>16350<br>700<br>350 | Ent 527<br>(15-1-57)<br>Ent 602<br>(21-3-57)      |                                |
| 587025<br>587125         | 8281/75 AVE DE L EPEE                          | 638 P968<br>P969<br>P970                                 | CEMENT FINISHER                  | 125   | 600   | 22400  |                            | 23000                                   |                     | 11C     | 23000                        |   |                                |
| 587026<br>587126         | 7738/34 BLOOMFIELD AVE                         | 637 768<br>P767  | CABINET MAKER                    | 41  | 750   | 16200  |                            | 16950                                   |                     | 11P     | 16950                        |   |                                |
| 587037<br>587127         | 6670 JEANNE MANCE                              | MOTIVE POWER   | PROPS                            | ENT   |   | 280  |                            | 280                                     |                     | 11J     | 280                          |   |                                |
| 587038<br>587128         | 6560 AVE DE L ESPLANADE                        | MOTIVE POWER   | PROPS                            | ENT   |   | 700  |                            | 700                                     |                     | 11J     | 700                          |   |                                |

1869

LEMENTAIRE D'ÉVALUATION DES IMMEUBLES POUR L'EXERCICE FINANCIER COMMENÇANT LE 1ER MAI 1954 - LOT 3-4 ELIZABETH II, CHAPITRE 52  
 SUPPLEMENTARY VALUATION ROLL OF IMMOVABLE PROPERTY FOR THE FISCAL YEAR COMMENCING 1ST. MAY 1954 - ACT 3-4 ELIZABETH II, CHAPTER 52

| RUE STREET               | QUARTIER WARD   | ARRONDISSEMENT ELECTORAL ELECTIONAL DISTRICT | ENTRETIEN DES TROTTOIRS PDS DE FRONT MAINTENANCE OF SIDEWALKS FEET FRONTAGE |     | VALEUR (DOLLARS SEULEMENT) - VALUE (DOLLARS ONLY) |  |                              |                                | TROTTOIRS SIDEWALKS | E D O U | GENÉRIQUE | VALEUR POUR LA TAXE SCOLAIRE VALUE FOR SCHOOL TAX | NO DE RÉOLUTION RESOLUTION NO. | NO DE CERTIFICAT CERTIFICATE NO.         |
|--------------------------|---|--|---|-----|---|--|------------------------------|--------------------------------|---------------------|---------|-----------|---|--------------------------------|--|
| NO DE COMPTE ACCOUNT NO. | EMPLACEMENT DE L'IMMEUBLE LOCATION OF PROPERTY  | CADASTRE - SUBDIVISION                       |   |     | TERRAIN LAND                                      | BÂTIMENTS ET AUTRES ITEM BUILDINGS AND OTHER ITEMS | VALEUR EXEMPTÉE EXEMPT VALUE | VALEUR IMPOSABLE TAXABLE VALUE |                     |         |           |   |                                |  |
| 587-029<br>587129        | 6560 AVE DE L'ESPLANADE<br>MC GUIRE PRESS LTD<br>10 H P   | MOTIVE POWER                                 | N   | ENT |   | 200  |                              | 200                            |                     |         | 15N       | 200   |                                |  |
| 587-030<br>587130        | 7041 WAVERLY<br>BERBACK QUILTING LTD<br>5 H P   | MOTIVE POWER                                 | N   | ENT |   | 100  |                              | 100                            |                     |         | 15N       | 100   |                                |  |
| 587-031<br>587131        | 7044 ST URBAIN<br>BEN ROSE SPORTSWEAR INC<br>8 H P  | MOTIVE POWER                                 | N   | ENT |   | 160  |                              | 160                            |                     |         | 15N       | 160   |                                |  |
| 587-032<br>587132        | 7720 BLOOMFIELD AVE<br>DOMINIQUE RUSSO<br>5766 WAVERLY  | 637 766-1<br>765<br>ENTREPRENEUR             | C   |     | 295   | 500  | 39550                        | 40050                          |                     |         | 11C       | 40050   |                                |  |
| 587-033<br>587133        | 767-69<br>LOT JEAN TALON OUEST<br>DANIEL TORREIRO<br>7040 CHAMPAGNEUR<br>MANUEL SANTOS<br>125 CHARLOTTE | 637 P332<br>BAKER                            | C   |     | 223   | 1050   | 19850                        | 19850<br>1050                  |                     |         | 11C       | 19850<br>1050                                     | 1870                           | 19850<br>1050<br>Cert 25/12<br>(19-4-56) |

ROLE SUPPLEMENTAIRE D'EVALUATION DES IMMEUBLES POUR L'EXERCICE FINANCIER COMMENCANT LE 1ER MAI 1954 - LOI 3-4 ELIZABETH II, CHAPITRE 52  
 SUPPLEMENTARY VALUATION ROLL OF IMMOVABLE PROPERTY FOR THE FISCAL YEAR COMMENCING 1ST. MAY 1954 - ACT 3-4 ELIZABETH II, CHAPTER 52

| RUE<br>STREET                           | QUARTIER<br>WARD  | ARRONDISSEMENT ELECTORAL<br>ELECTORAL DISTRICT | CADASTRE - SUBDIVISION                      |                 | VALEUR (DOLLARS SEULEMENT) - VALUE (DOLLARS ONLY)           |                                |                                   |  | U<br>O<br>O<br>U | DÉNOMINATION | VALEUR POUR LA<br>TAXE SCOLAIRE<br>VALUE FOR<br>SCHOOL TAX | NO DE RÉOLUTION<br>RESOLUTION NO.<br><br>NO DE CERTIFICAT<br>CERTIFICATE NO. |
|---|---|--|---|-----------------|---|--------------------------------|-----------------------------------|--|------------------|--------------|--|--|
| NO DE COMPTE<br>ACCOUNT NO.             | EMPLACEMENT DE L'IMMEUBLE<br>LOCATION OF PROPERTY   | OCCUPATION ET<br>AND DÉNOMINATION              | MANTENANCE OF<br>SIDEWALKS<br>FEET FRONTAGE | TERRAIN<br>LAND | BÂTIMENTS<br>ET AUTRES ITEM<br>BUILDINGS<br>AND OTHER ITEMS | VALEUR EXEMPTÉ<br>EXEMPT VALUE | VALEUR IMPOSABLE<br>TAXABLE VALUE | VALEUR POUR LA<br>TAXE SCOLAIRE<br>VALUE FOR<br>SCHOOL TAX |                  |              |  |  |
| 587034<br>587134                        | LOT BLVD ST LAURENT   | 10 P773<br>P774<br>P775<br>P776<br>P777        |   |                 |   |                                |                                   |  |                  |              |  |  |
|   | LA CITE DE MONTREAL<br>EXPROPRIÉ POUR TERRAIN DE JEUX<br>LE 13/10/53  |  | E 125                                       | 10250           |   | 10250                          |                                   |  | 99E              | 10250        | ✓  |  |
| 587035<br>587135                        | <i>6950 Outremont</i><br>LOT AVE OUTREMONT<br><i>Benoit Cartier 3751 ave Kent</i>                               | 636 96   |   |                 |   |                                |                                   |  |                  |              |  |  |
|   | T C CONSTRUCTION INC<br><i>c/o Edouard Dillon</i><br><i>7975 Ave Duquesne</i>                                   |  | N 25  | 500             | 39500   |                                | 39500                             | 500  | 15N              | 39500<br>500 | 1955-56<br>and 267/13802                                   |  |
| 587036<br>587136                        | LOT WISEMAN AVE<br>1 RUELLES  | 634 611<br>559<br>586<br>619<br>547            |   |                 |   |                                |                                   |  |                  |              |  |  |
| Voir Role Supp.<br>See Suppl. Roll 1955 | THE PROTESTANT BOARD OF SCHOOL<br>COMMISSIONERS OF THE CITY<br>OF MONTREAL<br>3460 MC TAVISH<br>VALEUR NOMINALE |  | E   | 1               |   | 1                              |                                   |  | 95E              | 1            | ✓  |  |
|   |   |  |   |                 |   |                                |                                   |  |                  |              |  | 1871   |

SUPPLEMENTARY VALUATION ROLL OF IMMOVABLE PROPERTY FOR THE FISCAL YEAR COMMENCING 1ST. MAY 1954 - ACT 3-4 ELIZABETH II, CHAPTER 52

| RUE STREET       | QUARTIER WARD | ARRONDISSEMENT ELECTORAL ELECTORAL DISTRICT | NO DE COMPTE ACCOUNT NO. | EMPLACEMENT DE L'IMMEUBLE LOCATION OF PROPERTY  | CADASTRE - SUBDIVISION      | ENTRETIEN DES TROTTOIRS PDS DE FRONT MAINTENANCE OF SIDEWALKS VERY FRONTAGE | VALEUR (DOLLARS SEULEMENT) - VALUE (DOLLARS ONLY)  |                            |                                |                                      | E C O U | VALEUR POUR LA TAXE SCOLAIRE VALUE FOR SCHOOL TAX | NO DE RESOLUTION RESOLUTION NO. NO DE CERTIFICAT CERTIFICATE NO. |
|------------------|---------------|---|--------------------------|---|-----------------------------|---|--|----------------------------|--------------------------------|--------------------------------------|---------|---|--|
|                  |               |   |                          | NOM ET ADRESSE DU PROPRIETAIRE NAME AND ADDRESS OF OWNER  | OCCUPATION ET DENOMINATION  | TERRAIN LAND  | BATIMENTS ET AUTRES ITEX BUILDINGS AND OTHER ITEMS | VALEUR EXEMPT EXEMPT VALUE | VALEUR IMPOSABLE TAXABLE VALUE | DE NOMINATION                        |         |   |  |
| 587037<br>587137 |               |   |                          | LOTS BIRNAM ZRUELLES /<br><br>THE PROTESTANT BOARD OF SCHOOL COMMISSIONERS OF THE CITY OF MONTREAL<br>3460 MC TAVISH<br><br>VALEUR NOMINALE | 633 589<br>539<br>564       | E 24  | 1  |                            | 1                              |                                      | 95E     | 1   |  |
| 587145           |               |   |                          | 8255 De L'epie<br>Eugene Catallesco<br>3761 St. Dominique   | 638<br>P968<br>P969<br>P970 | C 26  | 350  | 353490<br>21600            | 10342                          | 373740<br><del>344740</del><br>21950 | B       | 384082<br>384082<br>21950                         | 1<br>LUB<br>603<br>(21.3-57)                                     |

LEMENTAIRE D'ÉVALUATION DES IMMEUBLES POUR L'EXERCICE FINANCIER COMMENÇANT LE 1<sup>ER</sup> MAI 1954 - LOT 3-4 ELIZABETH II, CHAPITRE 52  
 SUPPLEMENTARY VALUATION ROLL OF IMMOVABLE PROPERTY FOR THE FISCAL YEAR COMMENCING 1ST. MAY 1954 - ACT 3-4 ELIZABETH II, CHAPTER 52

| RUE<br>STREET               | QUARTIER<br>WARD                                  | ARRONDISSEMENT ÉLECTORAL<br>ELECTORAL DISTRICT   | CADASTRE - SUBDIVISION        |   | ENTRETIEN DES<br>TROTTOIRS<br>POS. DE FRONT | VALEUR (DOLLARS SEULEMENT) - VALUE (DOLLARS ONLY)           |                                |                                   |                        | W<br>D<br>O<br>U | DENOMINATION | VALEUR POUR LA<br>TAXE SCOLAIRE<br>VALUE FOR<br>SCHOOL TAX | NO DE RÉOLUTION<br>RESOLUTION NO.   |
|-----------------------------|---|--|-------------------------------|---|---|---|--------------------------------|-----------------------------------|------------------------|------------------|--------------|--|-------------------------------------|
| NO DE COMPTE<br>ACCOUNT NO. | EMPLACEMENT DE L'IMMEUBLE<br>LOCATION OF PROPERTY | NOM ET ADRESSE DU PROPRIÉTAIRE<br>NAME AND ADDRESS OF OWNER                                  | OCCUPATION ET<br>DÉNOMINATION | MANTENANCE OF<br>SIDEWALKS<br>FEET FRONTAGE | TERRAIN<br>LAND                             | BÂTIMENTS<br>ET AUTRES ITEM<br>BUILDINGS<br>AND OTHER ITEMS | VALEUR EXEMPTÉ<br>EXEMPT VALUE | VALEUR IMPOSABLE<br>TAXABLE VALUE | TROTTOIRS<br>SIDEWALKS |                  |              |  | NO DE CERTIFICAT<br>CERTIFICATE NO. |
| 580133                      | LOT MC EACHRAN AVE                                | THE PROTESTANT BOARD OF<br>SCHOOL COMMISSIONERS OF<br>THE CITY OF MONTREAL<br>3460 MC TAVISH | 633 540                       | E   | 130   |   | 130                            |                                   |                        | 81E              |              | 110  |                                     |
| 580134                      | LOT MC EACHRAN AVE                                | THE PROTESTANT BOARD OF<br>SCHOOL COMMISSIONERS OF<br>THE CITY OF MONTREAL<br>3460 MC TAVISH | 633 541                       | E   | 130   |   | 130                            |                                   |                        | 81E              |              | 110  |                                     |
| 580135                      | LOT MC EACHRAN AVE                                | THE PROTESTANT BOARD OF<br>SCHOOL COMMISSIONERS OF<br>THE CITY OF MONTREAL<br>3460 MC TAVISH | 633 542                       | E   | 130   |   | 130                            |                                   |                        | 81E              |              | 130  |                                     |
| 580136                      | LOT MC EACHRAN AVE                                | THE PROTESTANT BOARD OF<br>SCHOOL COMMISSIONERS OF<br>THE CITY OF MONTREAL<br>3460 MC TAVISH | 633 543                       | E   | 130   |   | 130                            |                                   |                        | 81E              |              | 130  |                                     |
| 580137                      | LOT MC EACHRAN AVE                                | THE PROTESTANT BOARD OF<br>SCHOOL COMMISSIONERS OF<br>THE CITY OF MONTREAL<br>3460 MC TAVISH | 633 544                       | E   | 130   |   | 130                            |                                   |                        | 81E              |              | 130  |                                     |
| 580138                      | LOT MC EACHRAN AVE                                | THE PROTESTANT BOARD OF<br>SCHOOL COMMISSIONERS OF<br>THE CITY OF MONTREAL<br>3460 MC TAVISH | 633 545                       | E   | 130   |   | 130                            |                                   |                        | 81E              |              | 130  |                                     |

1872<sup>A</sup>  
1873

SUPPLEMENTARY VALUATION ROLL OF IMMOVABLE PROPERTY FOR THE FISCAL YEAR COMMENCING 1ST. MAY 1954 - ACT 3-4 ELIZABETH II, CHAPTER 52

| RUE STREET  | QUARTIER WARD  | ARRONDISSEMENT ÉLECTORAL ELECTORAL DISTRICT | CADASTRE - SUBDIVISION |     | ENTRETIEN DES TROTTOIRS PDS DE FRONT   | VALEUR (DOLLARS SEULEMENT) - VALUE (DOLLARS ONLY) |  |                             |                                | TRACÉ DES CÔTÉS DE LA RUE | W O O U | DÉNOMINATION | VALEUR POUR LA TAXE SCOLAIRE VALUE FOR SCHOOL TAX | NO DE RÉOLUTION RESOLUTION NO. | NO DE CERTIFICAT CERTIFICATE NO. |
|-------------|--|---|------------------------|-----|--|---|--|-----------------------------|--------------------------------|---------------------------|---------|--------------|---|--------------------------------|----------------------------------|
| ACCOUNT NO. | NOM ET ADRESSE DU PROPRIÉTAIRE NAME AND ADDRESS OF OWNER   | OCCUPATION ET / AND DÉNOMINATION            |                        |     | MAINTENANCE OF SIDEWALKS FEET FRONTAGE | TERRAIN LAND                                      | BÂTIMENTS ET AUTRES ITEM BUILDINGS AND OTHER ITEMS | VALEUR EXEMPTÉ EXEMPT VALUE | VALEUR IMPOSABLE TAXABLE VALUE |                           |         |              |   |                                |                                  |
| 580139      | LOT MC EACHRAN AVE<br><br>THE PROTESTANT BOARD OF SCHOOL COMMISSIONERS OF THE CITY OF MONTREAL<br>3460 MC TAVISH |   | 633                    | 546 |  | 130   |  | 130                         |                                |                           |         | 61E          | 130   |                                |                                  |
| 580140      | LOT MC EACHRAN AVE<br><br>THE PROTESTANT BOARD OF SCHOOL COMMISSIONERS OF THE CITY OF MONTREAL<br>3460 MC TAVISH |   | 633                    | 547 |  | 130   |  | 130                         |                                |                           |         | 81E          | 130   |                                |                                  |
| 580141      | LOT MC EACHRAN AVE<br><br>THE PROTESTANT BOARD OF SCHOOL COMMISSIONERS OF THE CITY OF MONTREAL<br>3460 MC TAVISH |   | 633                    | 548 |  | 130   |  | 130                         |                                |                           |         | 81E          | 130   |                                |                                  |
| 580142      | LOT MC EACHRAN AVE<br><br>THE PROTESTANT BOARD OF SCHOOL COMMISSIONERS OF THE CITY OF MONTREAL<br>3460 MC TAVISH |   | 633                    | 549 |  | 130   |  | 130                         |                                |                           |         | 81E          | 130   |                                |                                  |
| 580143      | LOT MC EACHRAN AVE<br><br>THE PROTESTANT BOARD OF SCHOOL COMMISSIONERS OF THE CITY OF MONTREAL<br>3460 MC TAVISH |   | 633                    | 550 |  | 130   |  | 130                         |                                |                           |         | 81E          | 130   |                                |                                  |
| 580144      | LOT MC EACHRAN AVE<br><br>THE PROTESTANT BOARD OF SCHOOL COMMISSIONERS OF THE CITY OF MONTREAL<br>3460 MC TAVISH |   | 633                    | 551 |  | 130   |  | 130                         |                                |                           |         | 81E          | 130   |                                |                                  |

1872 B

SUPPLEMENTARY VALUATION ROLL OF IMMOVABLE PROPERTY FOR THE FISCAL YEAR COMMENCING 1ST. MAY 1954 - ACT 3-4 ELIZABETH II, CHAPTER 52

| RUE<br>STREET               | QUARTIER<br>WARD   | ARRONDISSEMENT ELECTORAL<br>ELECTORAL DISTRICT | CADASTRE - SUBDIVISION            |   | VALEUR (DOLLARS SEULEMENT) - VALUE (DOLLARS ONLY) |   |                               |                                   | VALEUR POUR LA TAXE SCOLAIRE<br>VALUE FOR SCHOOL TAX |             | NO DE RESOLUTION<br>RESOLUTION NO.  |
|-----------------------------|--|--|-----------------------------------|---|---|---|-------------------------------|-----------------------------------|--|-------------|-------------------------------------|
| NO DE COMPTE<br>ACCOUNT NO. | EMPLACEMENT DE L'IMMEUBLE<br>LOCATION OF PROPERTY  |  | OCCUPATION ET<br>AND DENOMINATION | MANTENANCE OF<br>SIDEWALKS<br>FEET FRONTAGE | TERRAIN<br>LAND                                   | BATIMENTS<br>ET AUTRES ITEM<br>BUILDINGS<br>AND OTHER ITEMS | VALEUR EXEMPT<br>EXEMPT VALUE | VALEUR IMPOSABLE<br>TAXABLE VALUE | TROTTOIRS<br>SIDEWALKS                               | U<br>O<br>U | NO DE CERTIFICAT<br>CERTIFICATE NO. |
| 580145 ✓                    | LOT MC EACHRAN AVE<br><br>THE PROTESTANT BOARD OF<br>SCHOOL COMMISSIONERS OF<br>THE CITY OF MONTREAL<br>3460 MC TAVISH | 633  | 552                               | E   | 130   |   | 130                           |                                   |  | 81E         | 130 ✓                               |
| 580146 ✓                    | LOT MC EACHRAN AVE<br><br>THE PROTESTANT BOARD OF<br>SCHOOL COMMISSIONERS OF<br>THE CITY OF MONTREAL<br>3460 MC TAVISH | 633  | 553                               | E   | 130   |   | 130                           |                                   |  | 81E         | 130 ✓                               |
| 580147 ✓                    | LOT MC EACHRAN AVE<br><br>THE PROTESTANT BOARD OF<br>SCHOOL COMMISSIONERS OF<br>THE CITY OF MONTREAL<br>3460 MC TAVISH | 633  | 554                               | E   | 130   |   | 130                           |                                   |  | 81E         | 130 ✓                               |
| 580148 ✓                    | LOT MC EACHRAN AVE<br><br>THE PROTESTANT BOARD OF<br>SCHOOL COMMISSIONERS OF<br>THE CITY OF MONTREAL<br>3460 MC TAVISH | 633  | 555                               | E   | 130   |   | 130                           |                                   |  | 81E         | 130 ✓                               |
| 580149 ✓                    | LOT MC EACHRAN AVE<br><br>THE PROTESTANT BOARD OF<br>SCHOOL COMMISSIONERS OF<br>THE CITY OF MONTREAL<br>3460 MC TAVISH | 633  | 556                               | E   | 130   |   | 130                           |                                   |  | 81E         | 130 ✓                               |

1872C  
11/15



SUPPLEMENTARY VALUATION ROLL OF IMMOVABLE PROPERTY FOR THE FISCAL YEAR COMMENCING 1ST. MAY 1954 - ACT 3-4 ELIZABETH II, CHAPTER 52

| RUE STREET               | QUARTIER WARD  | ARRONDISSEMENT ÉLECTORAL ELECTORAL DISTRICT | CADASTRE - SUBDIVISION           |  | VALEUR (DOLLARS SEULEMENT) - VALUE (DOLLARS ONLY) |  |                             |                                | VALEUR POUR LA TAXE SCOLAIRE VALUE FOR SCHOOL TAX |                       | NO DE RÉSOLUTION RESOLUTION NO.  |
|--------------------------|--|---|----------------------------------|--|---|--|-----------------------------|--------------------------------|---|-----------------------|----------------------------------|
| NO DE COMPTE ACCOUNT NO. | EMPLACEMENT DE L'IMMEUBLE LOCATION OF PROPERTY   |   | OCCUPATION ET / AND DÉNOMINATION | ENTRETIEN DES TROTTOIRS POS. DE FRONT MAINTENANCE OF SIDEWALKS FEET FRONTAGE | TERRAIN LAND                                      | BÂTIMENTS ET AUTRES IZEM BUILDINGS AND OTHER ITEMS | VALEUR EXEMPTÉ EXEMPT VALUE | VALEUR IMPOSABLE TAXABLE VALUE | TROTTOIRS SIDEWALKS                               | D. E. C. DENOMINATION | NO DE CERTIFICAT CERTIFICATE NO. |
| 580150 ✓                 | LOT MC EACHRAN AVE<br><br>THE PROTESTANT BOARD OF SCHOOL COMMISSIONERS OF THE CITY OF MONTREAL<br>3460 MC TAVISH | 633   | 557                              | E  | 130   |  | 130                         |                                | 81E   | 130                   | ✓                                |
| 580151 ✓                 | LOT MC EACHRAN AVE<br><br>THE PROTESTANT BOARD OF SCHOOL COMMISSIONERS OF THE CITY OF MONTREAL<br>3460 MC TAVISH | 633   | 558                              | E  | 130   |  | 130                         |                                | 81E   | 130                   | ✓                                |
| 580152 ✓                 | LOT MC EACHRAN AVE<br><br>THE PROTESTANT BOARD OF SCHOOL COMMISSIONERS OF THE CITY OF MONTREAL<br>3460 MC TAVISH | 633   | 559                              | E  | 120   |  | 120                         |                                | 81E   | 120                   | ✓                                |
| 580153 ✓                 | LOT MC EACHRAN AVE<br><br>THE PROTESTANT BOARD OF SCHOOL COMMISSIONERS OF THE CITY OF MONTREAL<br>3460 MC TAVISH | 633   | 560                              | E  | 120   |  | 120                         |                                | 81E   | 120                   | ✓                                |
| 580154 ✓                 | LOT MC EACHRAN AVE<br><br>THE PROTESTANT BOARD OF SCHOOL COMMISSIONERS OF THE CITY OF MONTREAL<br>3460 MC TAVISH | 633   | 561                              | E  | 120   |  | 120                         |                                | 81E   | 120                   | ✓                                |
| 580155 ✓                 | LOT MC EACHRAN AVE<br><br>THE PROTESTANT BOARD OF SCHOOL COMMISSIONERS OF THE CITY OF MONTREAL<br>3460 MC TAVISH | 633   | 562                              | E  | 120   |  | 120                         |                                | 81E   | 120                   | ✓                                |

1872D

SUPPLEMENTARY VALUATION ROLL OF IMMOVABLE PROPERTY FOR THE FISCAL YEAR COMMENCING 1ST. MAY 1954 - ACT 3-4 ELIZABETH II. CHAPITRE 52

| RUE STREET  | QUARTIER WARD  | ARRONDISSEMENT ELECTORAL ELECTORAL DISTRICT | CADASTRE - SUBDIVISION |     | ENTRETIEN DES TROTTOIRS PDS DE FRONT   | VALEUR (DOLLARS SEULEMENT) - VALUE (DOLLARS ONLY) |   |                            |                                | ENTRETIEN DES TROTTOIRS SIDEWALKS | U D O U | VALEUR POUR LA TAXE SCOLAIRE VALUE FOR SCHOOL TAX | NO DE RESOLUTION RESOLUTION NO.  |
|-------------|--|---|------------------------|-----|--|---|---|----------------------------|--------------------------------|-----------------------------------|---------|---|----------------------------------|
| ACCOUNT NO. | NOM ET ADRESSE DU PROPRIETAIRE NAME AND ADDRESS OF OWNER   | OCCUPATION ET DENOMINATION                  |                        |     | MAINTENANCE OF SIDEWALKS FEET FRONTAGE | TERRAIN LAND                                      | BATIMENTS ET AUTRES ICH BUILDINGS AND OTHER ITEMS | VALEUR EXEMPT EXEMPT VALUE | VALEUR IMPOSABLE TAXABLE VALUE |                                   |         |   | NO DE CERTIFICAT CERTIFICATE NO. |
| 580156      | LOT MC EACHRAN AVE<br><br>THE PROTESTANT BOARD OF SCHOOL COMMISSIONERS OF THE CITY OF MONTREAL<br>3460 MC TAVISH |   | 633                    | 563 | E                                      | 120   |   | 120                        |                                |                                   | 81E     | 120   |                                  |
| 580234      | LOT BIRNAM<br><br>THE PROTESTANT BOARD OF SCHOOL COMMISSIONERS OF THE CITY OF MONTREAL<br>3460 MC TAVISH         |   | 633                    | 586 | E                                      | 130   |   | 130                        |                                |                                   | 81E     | 130   |                                  |
| 580235      | LOT BIRNAM<br><br>THE PROTESTANT BOARD OF SCHOOL COMMISSIONERS OF THE CITY OF MONTREAL<br>3460 MC TAVISH         |   | 633                    | 587 | E                                      | 130   |   | 130                        |                                |                                   | 81E     | 130   |                                  |
| 580236      | LOT BIRNAM<br><br>THE PROTESTANT BOARD OF SCHOOL COMMISSIONERS OF THE CITY OF MONTREAL<br>3460 MC TAVISH         |   | 633                    | 586 | E                                      | 130   |   | 130                        |                                |                                   | 81E     | 130   |                                  |
| 580237      | LOT BIRNAM<br><br>THE PROTESTANT BOARD OF SCHOOL COMMISSIONERS OF THE CITY OF MONTREAL<br>3460 MC TAVISH         |   | 633                    | 585 | E                                      | 130   |   | 130                        |                                |                                   | 81E     | 130   |                                  |
| 580238      | LOT BIRNAM<br><br>THE PROTESTANT BOARD OF SCHOOL COMMISSIONERS OF THE CITY OF MONTREAL<br>3460 MC TAVISH         |   | 633                    | 584 | E                                      | 130   |   | 130                        |                                |                                   | 81E     | 130   |                                  |

1872E

RENTAL DE LA LOCATION DES IMMEUBLES POUR L'EXERCICE FINANCIER COMMENÇANT LE 1<sup>ER</sup> MAI 1954 - LOT 3-4 ELIZABETH II, CHAPITRE 52  
 SUPPLEMENTARY VALUATION ROLL OF IMMOVABLE PROPERTY FOR THE FISCAL YEAR COMMENCING 1ST. MAY 1954 - ACT 3-4 ELIZABETH II, CHAPTER 52

| RUE STREET  | QUARTIER WARD  | ARRONDISSEMENT ELECTORAL ELECTORAL DISTRICT | CADASTRE - SUBDIVISION |     | VALEUR (DOLLARS SEULEMENT) - VALUE (DOLLARS ONLY) |  |                            |                                | ENTRETIEN DES Trottoirs POS DE FRONT | ENTRETIEN DES Trottoirs POS DE FRONT | VALEUR POUR LA TAXE SCOLAIRE VALUE FOR SCHOOL TAX | NO DE RESOLUTION RESOLUTION NO. |
|-------------|--|---|------------------------|-----|---|--|----------------------------|--------------------------------|--------------------------------------|--------------------------------------|---|---------------------------------|
| ACCOUNT NO. | NOM ET ADRESSE DU PROPRIETAIRE NAME AND ADDRESS OF OWNER   | OCCUPATION ET / AND DENOMINATION            |                        |     | TERRAIN LAND                                      | BATIMENTS ET AUTRES ITEM BUILDINGS AND OTHER ITEMS | VALEUR EXEMPT EXEMPT VALUE | VALEUR IMPOSABLE TAXABLE VALUE |                                      |                                      | NO DE CERTIFICAT CERTIFICATE NO.                  |                                 |
| 580239      | LOT BIRNAM<br>THE PROTESTANT BOARD OF SCHOOL COMMISSIONERS OF THE CITY OF MONTREAL<br>3460 MC TAVISH |   | 633                    | 583 | 130   |  | 130                        |                                |                                      | 130                                  |   |                                 |
| 580240      | LOT BIRNAM<br>THE PROTESTANT BOARD OF SCHOOL COMMISSIONERS OF THE CITY OF MONTREAL<br>3460 MC TAVISH |   | 633                    | 582 | 130   |  | 130                        |                                |                                      | 130                                  |   |                                 |
| 580241      | LOT BIRNAM<br>THE PROTESTANT BOARD OF SCHOOL COMMISSIONERS OF THE CITY OF MONTREAL<br>3460 MC TAVISH |   | 633                    | 581 | 130   |  | 130                        |                                |                                      | 130                                  |   |                                 |
| 580242      | LOT BIRNAM<br>THE PROTESTANT BOARD OF SCHOOL COMMISSIONERS OF THE CITY OF MONTREAL<br>3460 MC TAVISH |   | 633                    | 580 | 130   |  | 130                        |                                |                                      | 130                                  |   |                                 |
| 580243      | LOT BIRNAM<br>THE PROTESTANT BOARD OF SCHOOL COMMISSIONERS OF THE CITY OF MONTREAL<br>3460 MC TAVISH |   | 633                    | 579 | 130   |  | 130                        |                                |                                      | 130                                  |   |                                 |
| 580244      | LOT BIRNAM<br>THE PROTESTANT BOARD OF SCHOOL COMMISSIONERS OF THE CITY OF MONTREAL<br>3460 MC TAVISH |   | 633                    | 578 | 130   |  | 130                        |                                |                                      | 130                                  |   |                                 |

1872F

SUPPLEMENTARY VALUATION ROLL OF IMMOVABLE PROPERTY FOR THE FISCAL YEAR COMMENCING 1ST. MAY 1954 - ACT 3-4 ELIZABETH II, CHAPTER 52

| RUE<br>STREET | QUARTIER<br>WARD | ARRONDISSEMENT ELECTORAL<br>ELECTORAL DISTRICT | NO DE COMPTE<br>ACCOUNT NO. | EMPLACEMENT DE L'IMMEUBLE<br>LOCATION OF PROPERTY           |  | CADASTRE - SUBDIVISION        |   | ENTRETIEN DES<br>TROTTOIRS<br>POS DE FRONT | VALEUR (DOLLARS SEULEMENT) - VALUE (DOLLARS ONLY)           |                               |                                   |  | W<br>D<br>O<br>U | Z<br>D<br>E<br>N<br>O<br>M<br>I<br>N<br>A<br>T<br>I<br>O<br>N | VALEUR FOUR LA<br>TAXE SCOLAIRE<br>VALUE FOR<br>SCHOOL TAX | NO DE RESOLUTION<br>RESOLUTION NO. | NO DE CERTIFICAT<br>CERTIFICATE NO. |
|---------------|------------------|--|-----------------------------|---|--|-------------------------------|---|--|---|-------------------------------|-----------------------------------|--|------------------|---|--|------------------------------------|-------------------------------------|
|               |                  |  |                             | NOM ET ADRESSE DU PROPRIETAIRE<br>NAME AND ADDRESS OF OWNER |  | OCCUPATION ET<br>DENOMINATION | MAINTENANCE OF<br>SIGWALKS<br>PERY FRONTAGE | TERRAIN<br>LAND                            | BATIMENTS<br>ET AUTRES ITEM<br>BUILDINGS<br>AND OTHER ITEMS | VALEUR EXEMPT<br>EXEMPT VALUE | VALEUR IMPOSABLE<br>TAXABLE VALUE |  |                  |   |  |                                    |                                     |
|               |                  |  | 560245                      | LOT BIRNAM  | THE PROTESTANT BOARD OF<br>SCHOOL COMMISSIONERS OF<br>THE CITY OF MONTREAL<br>3460 MC TAVISH | 633                           | 577   | E  | 130   |                               | 130                               |  | 81E              | 130   |  |                                    |                                     |
|               |                  |  | 560246                      | LOT BIRNAM  | THE PROTESTANT BOARD OF<br>SCHOOL COMMISSIONERS OF<br>THE CITY OF MONTREAL<br>3460 MC TAVISH | 633                           | 576   | E  | 130   |                               | 130                               |  | 81E              | 130   |  |                                    |                                     |
|               |                  |  | 580247                      | LOT BIRNAM  | THE PROTESTANT BOARD OF<br>SCHOOL COMMISSIONERS OF<br>THE CITY OF MONTREAL<br>3460 MC TAVISH | 633                           | 575   | E  | 130   |                               | 130                               |  | 81E              | 130   |  |                                    |                                     |
|               |                  |  | 560248                      | LOT BIRNAM  | THE PROTESTANT BOARD OF<br>SCHOOL COMMISSIONERS OF<br>THE CITY OF MONTREAL<br>3460 MC TAVISH | 633                           | 574   | E  | 130   |                               | 130                               |  | 81E              | 130   |  |                                    |                                     |
|               |                  |  | 580249                      | LOT BIRNAM  | THE PROTESTANT BOARD OF<br>SCHOOL COMMISSIONERS OF<br>THE CITY OF MONTREAL<br>3460 MC TAVISH | 633                           | 573   | E  | 130   |                               | 130                               |  | 81E              | 130   |  |                                    |                                     |
|               |                  |  | 560250                      | LOT BIRNAM  | THE PROTESTANT BOARD OF<br>SCHOOL COMMISSIONERS OF<br>THE CITY OF MONTREAL<br>3460 MC TAVISH | 633                           | 572   | E  | 130   |                               | 130                               |  | 81E              | 130   |  |                                    |                                     |

18726

SUPPLEMENTARY VALUATION ROLL OF IMMOVABLE PROPERTY FOR THE FISCAL YEAR COMMENCING 1ST. MAY 1954 - ACT 3-4 ELIZABETH II, CHAPTER 52

| RUE STREET | QUARTIER WARD   | ARRONDISSEMENT ÉLECTORAL ELECTORAL DISTRICT | CADASTRE - SUBDIVISION           |              | ENTRETIEN DES TROTTOIRS PDS DE FRONT MAINTENANCE OF SIDEWALKS FEET FRONTAGE | VALEUR (DOLLARS SEULEMENT) - VALUE (DOLLARS ONLY)  |      | VALEUR EXEMPTÉ EXEMPT VALUE | VALEUR IMPOSABLE TAXABLE VALUE | VALEUR POUR LA TAXE SCOLAIRE VALUE FOR SCHOOL TAX | NO DE RÉOLUTION RESOLUTION NO. | NO DE CERTIFICAT CERTIFICATE NO. |
|------------|---|---|----------------------------------|--------------|---|--|------|-----------------------------|--------------------------------|---|--------------------------------|----------------------------------|
|            |   |   | OCCUPATION ET / AND DÉNOMINATION | TERRAIN LAND |   | BÂTIMENTS ET AUTRES ITEM BUILDINGS AND OTHER ITEMS |      |                             |                                |   |                                |                                  |
| 580251     | 3330 BIRNAM   | 633   | 571<br>570<br>569                | E            | 75  | 400  | 2900 | 3300                        |                                | 81E   | 3300                           |                                  |
|            | THE PROTESTANT BOARD OF SCHOOL COMMISSIONERS OF THE CITY OF MONTREAL 3460 MC TAVISH |   |                                  |              |   |  |      |                             |                                |   |                                |                                  |
| 580252     | LOT BIRNAM  | 633   | 568                              | E            | 25  | 130  |      | 130                         |                                | 81E   | 130                            |                                  |
|            | THE PROTESTANT BOARD OF SCHOOL COMMISSIONERS OF THE CITY OF MONTREAL 3460 MC TAVISH |   |                                  |              |   |  |      |                             |                                |   |                                |                                  |
| 580253     | LOT BIRNAM  | 633   | 567                              | E            | 25  | 130  |      | 130                         |                                | 81E   | 130                            |                                  |
|            | THE PROTESTANT BOARD OF SCHOOL COMMISSIONERS OF THE CITY OF MONTREAL 3460 MC TAVISH |   |                                  |              |   |  |      |                             |                                |   |                                |                                  |
| 580254     | LOT BIRNAM  | 633   | 566                              | E            | 25  | 130  |      | 130                         |                                | 81E   | 130                            |                                  |
|            | THE PROTESTANT BOARD OF SCHOOL COMMISSIONERS OF THE CITY OF MONTREAL 3460 MC TAVISH |   |                                  |              |   |  |      |                             |                                |   |                                |                                  |
| 580255     | LOT BIRNAM  | 633   | 565                              | E            | 25  | 130  |      | 130                         |                                | 81E   | 130                            |                                  |
|            | THE PROTESTANT BOARD OF SCHOOL COMMISSIONERS OF THE CITY OF MONTREAL 3460 MC TAVISH |   |                                  |              |   |  |      |                             |                                |   |                                |                                  |

1872 H

SUPPLEMENTARY VALUATION ROLL OF IMMOVABLE PROPERTY FOR THE FISCAL YEAR COMMENCING 1ST. MAY 1954 - ACT 3-4 ELIZABETH II. CHAPTER 52

| RUE<br>STREET | QUARTIER<br>WARD  | ARRONDISSEMENT ÉLECTORAL<br>ELECTORAL DISTRICT | SUPPLEMENTARY VALUATION ROLL OF IMMOVABLE PROPERTY FOR THE FISCAL YEAR COMMENCING 1ST. MAY 1954 - ACT 3-4 ELIZABETH II. CHAPTER 52 |  |  |  |   |      |      |  |                       |  |                                    |   |
|---------------|---|--|--|--|--|--|---|------|------|--|-----------------------|--|------------------------------------|---|
|               |   |  | NO DE COMPTE<br>ACCOUNT NO.  | EMPLACEMENT DE L'IMMEUBLE<br>LOCATION OF PROPERTY  | CADASTRE - SUBDIVISION                                 | ENTRETIEN DES<br>TROTTOIRS<br>PDS DE FRONT | VALEUR (DOLLARS SEULEMENT) - VALUE (DOLLARS ONLY) |      |      |  | E<br>D<br>O<br>O<br>U | VALEUR POUR LA<br>TAXE SCOLAIRE<br>VALUE FOR<br>SCHOOL TAX | NO DE RÉSOLUTION<br>RESOLUTION NO. |   |
|               | NOM ET ADRESSE DU PROPRIÉTAIRE<br>NAME AND ADDRESS OF OWNER | OCCUPATION ET<br>DÉNOMINATION                  | MANTENANCE OF<br>SIDEWALKS<br>FEET FRONTAGE  | TERRAIN<br>LAND  | BÂTIMENTS<br>ET AUTRES<br>BÂTIMENTS<br>AND OTHER ITEMS | VALEUR EXEMPTÉ<br>EXEMPT VALUE             | VALEUR IMPOSABLE<br>TAXABLE VALUE                 |      |      |  |                       |  |                                    |   |
|               |   |  | 580538   | LOT BIRNAM<br><br>THE PROTESTANT BOARD OF<br>SCHOOL COMMISSIONERS OF<br>THE CITY OF MONTREAL<br>3460 MC TAVISH     | 633 689  | E 94                                       | 180   |      | 180  |  |                       | 81E  | 180                                | / |
|               |   |  | 580539   | LOT BIRNAM<br><br>THE PROTESTANT BOARD OF<br>SCHOOL COMMISSIONERS OF<br>THE CITY OF MONTREAL<br>3460 MC TAVISH     | 633 690  | E 30                                       | 150   |      | 150  |  |                       | 81E  | 150                                | / |
|               |   |  | 580540   | LOT BIRNAM<br><br>THE PROTESTANT BOARD OF<br>SCHOOL COMMISSIONERS OF<br>THE CITY OF MONTREAL<br>3460 MC TAVISH     | 633 691  | E 30                                       | 150   |      | 150  |  |                       | 81E  | 150                                | / |
|               |   |  | 580541   | LOT BIRNAM<br><br>THE PROTESTANT BOARD OF<br>SCHOOL COMMISSIONERS OF<br>THE CITY OF MONTREAL<br>3460 MC TAVISH     | 633 692  | E 30                                       | 150   |      | 150  |  |                       | 81E  | 150                                | / |
|               |   |  | 580542   | LOT BIRNAM<br><br>THE PROTESTANT BOARD OF<br>SCHOOL COMMISSIONERS OF<br>THE CITY OF MONTREAL<br>3460 MC TAVISH     | 633 693  | E 30                                       | 150   |      | 150  |  |                       | 81E  | 150                                | / |
|               |   |  | 580543   | 8317/19 BIRNAM<br><br>THE PROTESTANT BOARD OF<br>SCHOOL COMMISSIONERS OF<br>THE CITY OF MONTREAL<br>3460 MC TAVISH | 633 694  | E 30                                       | 150   | 5250 | 5400 |  |                       | 81E  | 5400                               | / |

1872 I

SUPPLEMENTARY VALUATION ROLL OF IMMOVABLE PROPERTY FOR THE FISCAL YEAR COMMENCING 1ST. MAY 1954 - ACT 3-4 ELIZABETH II, CHAPTER 52

| RUE<br>STREET | QUARTIER<br>WARD | ARRONDISSEMENT ÉLECTORAL<br>ELECTORAL DISTRICT | NO DE COMPTE<br>ACCOUNT NO. | EMPLACEMENT DE L'IMMEUBLE<br>LOCATION OF PROPERTY  | CADASTRE - SUBDIVISION            | ENTRETIEN DES<br>TROTOIRS<br>PDS DE FRONT    | VALEUR (DOLLARS SEULEMENT) - VALUE (DOLLARS ONLY) |   |                                |                                   | VALEUR POUR LA<br>TAXE SCOLAIRE<br>VALUE FOR<br>SCHOOL TAX | NO DE RÉOLUTION<br>RESOLUTION NO. |                  |
|---------------|------------------|--|-----------------------------|--|-----------------------------------|--|---|---|--------------------------------|-----------------------------------|--|-----------------------------------|------------------|
|               |                  |  |                             | NOM ET ADRESSE DU PROPRIÉTAIRE<br>NAME AND ADDRESS OF OWNER  | OCCUPATION ET<br>AND DÉNOMINATION | MAINTENANCE OF<br>SIDEWALKS<br>FEET FRONTAGE | TERRAIN<br>LAND                                   | BÂTIMENTS<br>ET AUTRES ITEM<br>BUILDINGS<br>AND OTHER ITEMS | VALEUR EXEMPTÉ<br>EXEMPT VALUE | VALEUR IMPOSABLE<br>TAXABLE VALUE |  |                                   | W<br>O<br>O<br>U |
|               |                  |  | 580544 ✓                    | LOT BIRNAM<br><br>THE PROTESTANT BOARD OF<br>SCHOOL COMMISSIONERS OF<br>THE CITY OF MONTREAL<br>3460 MC TAVISH | 633 695                           | E 30   | 150   |   | 150                            |                                   | 81E  | 150                               |                  |
|               |                  |  | 580545 ✓                    | LOT BIRNAM<br><br>THE PROTESTANT BOARD OF<br>SCHOOL COMMISSIONERS OF<br>THE CITY OF MONTREAL<br>3460 MC TAVISH | 633 696                           | E 30   | 150   |   | 150                            |                                   | 81E  | 150                               |                  |
|               |                  |  | 580546 ✓                    | LOT BIRNAM<br><br>THE PROTESTANT BOARD OF<br>SCHOOL COMMISSIONERS OF<br>THE CITY OF MONTREAL<br>3460 MC TAVISH | 633 697                           | E 30   | 150   |   | 150                            |                                   | 81E  | 150                               |                  |
|               |                  |  | 580547 ✓                    | LOT BIRNAM<br><br>THE PROTESTANT BOARD OF<br>SCHOOL COMMISSIONERS OF<br>THE CITY OF MONTREAL<br>3460 MC TAVISH | 633 698                           | E 30   | 150   |   | 150                            |                                   | 81E  | 150                               |                  |
|               |                  |  | 580548 ✓                    | LOT BIRNAM<br><br>THE PROTESTANT BOARD OF<br>SCHOOL COMMISSIONERS OF<br>THE CITY OF MONTREAL<br>3460 MC TAVISH | 633 699                           | E 30   | 150   |   | 150                            |                                   | 81E  | 150                               |                  |
|               |                  |  | 580549 ✓                    | LOT BIRNAM<br><br>THE PROTESTANT BOARD OF<br>SCHOOL COMMISSIONERS OF<br>THE CITY OF MONTREAL<br>3460 MC TAVISH | 633 700                           | E 31   | 150   |   | 150                            |                                   | 81E  | 150                               |                  |

1872 J

SUPPLEMENTARY VALUATION ROLL OF IMMOVABLE PROPERTY FOR THE FISCAL YEAR COMMENCING 1ST. MAY 1954 - ACT 3-4 ELIZABETH II. CHAPTER 52

| RUE<br>STREET | QUARTIER<br>WARD | ARRONDISSEMENT ÉLECTORAL<br>ELECTORAL DISTRICT | NO DE COMPTE<br>ACCOUNT NO. | EMPLACEMENT DE L'IMMEUBLE<br>LOCATION OF PROPERTY  | CADASTRE - SUBDIVISION | ENTRETIEN DES<br>TROTTOIRS<br>PDS DE FRONT<br>MAINTENANCE OF<br>SIDEWALKS<br>FEET FRONTAGE | VALEUR (DOLLARS SEULEMENT) - VALUE (DOLLARS ONLY) |   | VALEUR EXEMPTÉ<br>EXEMPT VALUE | VALEUR IMPOSABLE<br>TAXABLE VALUE | W<br>D<br>O<br>U | E<br>N<br>O<br>M<br>I<br>N<br>A<br>T<br>I<br>O<br>N | VALEUR POUR LA<br>TAXE SCOLAIRE<br>VALUE FOR<br>SCHOOL TAX | NO DE RÉOLUTION<br>RESOLUTION NO.<br>NO DE CERTIFICAT<br>CERTIFICATE NO. |
|---------------|------------------|--|-----------------------------|--|------------------------|--|---|---|--------------------------------|-----------------------------------|------------------|---|--|--|
|               |                  |  |                             |  |                        |  | TERRAIN<br>LAND                                   | BÂTIMENTS<br>ET AUTRES ÎTMS<br>BUILDINGS<br>AND OTHER ITEMS |                                |                                   |                  |   |  |  |
|               |                  |  | 580550 ✓                    | LOT BIRNAM<br><br>THE PROTESTANT BOARD OF<br>SCHOOL COMMISSIONERS OF<br>THE CITY OF MONTREAL<br>3460 MC TAVISH | 633 701                | E 31   | 150   |   | 150                            |                                   |                  | 81E   | 150  |  |
|               |                  |  | 580551 ✓                    | LOT BIRNAM<br><br>THE PROTESTANT BOARD OF<br>SCHOOL COMMISSIONERS OF<br>THE CITY OF MONTREAL<br>3460 MC TAVISH | 633 702                | E 31   | 150   |   | 150                            |                                   |                  | 81E   | 150  |  |
|               |                  |  | 580552 ✓                    | LOT BIRNAM<br><br>THE PROTESTANT BOARD OF<br>SCHOOL COMMISSIONERS OF<br>THE CITY OF MONTREAL<br>3460 MC TAVISH | 633 703                | E 31   | 150   |   | 150                            |                                   |                  | 81E   | 150  |  |
|               |                  |  | 580553 ✓                    | LOT BIRNAM<br><br>THE PROTESTANT BOARD OF<br>SCHOOL COMMISSIONERS OF<br>THE CITY OF MONTREAL<br>3460 MC TAVISH | 633 704                | E 31   | 150   |   | 150                            |                                   |                  | 81E   | 150  |  |
|               |                  |  | 580554 ✓                    | LOT BIRNAM<br><br>THE PROTESTANT BOARD OF<br>SCHOOL COMMISSIONERS OF<br>THE CITY OF MONTREAL<br>3460 MC TAVISH | 633 705                | E 31   | 150   |   | 150                            |                                   |                  | 81E   | 150  |  |
|               |                  |  | 580555 ✓                    | LOT BIRNAM<br><br>THE PROTESTANT BOARD OF<br>SCHOOL COMMISSIONERS OF<br>THE CITY OF MONTREAL<br>3460 MC TAVISH | 633 706                | E 31   | 150   |   | 150                            |                                   |                  | 81E   | 150  |  |

1822 K  
113



SUPPLEMENTARY VALUATION ROLL OF IMMOVABLE PROPERTY FOR THE FISCAL YEAR COMMENCING 1ST. MAY 1954 - ACT 3-4 ELIZABETH II. CHAPTER 52

| RUE<br>STREET               | QUARTIER<br>WARD   | ARRONDISSEMENT ÉLECTORAL<br>ELECTORAL DISTRICT    | CADASTRE - SUBDIVISION                      |                 | ENTRETIEN DES<br>TROTTOIRS<br>PDS DE FRONT                  | VALEUR (DOLLARS SEULEMENT) - VALUE (DOLLARS ONLY) |                                   |     |      | W<br>D<br>O<br>C<br>D<br>E<br>N<br>O<br>M<br>I<br>N<br>A<br>T<br>I<br>O<br>N | VALEUR POUR LA<br>TAXE SCOLAIRE<br>VALUE FOR<br>SCHOOL TAX | NO DE RÉSOLUTION<br>RESOLUTION NO. |
|-----------------------------|--|---|---|-----------------|---|---|-----------------------------------|-----|------|--|--|------------------------------------|
| NO DE COMPTE<br>ACCOUNT NO. | EMPLACEMENT DE L'IMMEUBLE<br>LOCATION OF PROPERTY<br>NOM ET ADRESSE DU PROPRIÉTAIRE<br>NAME AND ADDRESS OF OWNER | OCCUPATION ET<br>DÉNOMINATION<br>AND DENOMINATION | MANTENANCE OF<br>SIDEWALKS<br>FEET FRONTAGE | TERRAIN<br>LAND | BÂTIMENTS<br>ET AUTRES ITEX<br>BUILDINGS<br>AND OTHER ITEMS | VALEUR EXEMPTÉ<br>EXEMPT VALUE                    | VALEUR IMPOSABLE<br>TAXABLE VALUE |     |      |  |  |                                    |
| 580556 ✓                    | 8395 BIRNAM<br><br>THE PROTESTANT BOARD OF<br>SCHOOL COMMISSIONERS OF<br>THE CITY OF MONTREAL<br>3460 MC TAVISH  | 633 707<br><br>E                                  | 31  | 150             | 1850  | 2000  |                                   | 81E | 2000 | ✓  |  |                                    |
| 580557 ✓                    | LOT BIRNAM<br><br>THE PROTESTANT BOARD OF<br>SCHOOL COMMISSIONERS OF<br>THE CITY OF MONTREAL<br>3460 MC TAVISH   | 633 708<br><br>E                                  |   | 150             |   | 150   |                                   | 81E | 150  | ✓  |  |                                    |
| 580558 ✓                    | LOT BIRNAM<br><br>THE PROTESTANT BOARD OF<br>SCHOOL COMMISSIONERS OF<br>THE CITY OF MONTREAL<br>3460 MC TAVISH   | 633 709<br><br>E                                  |   | 140             |   | 140   |                                   | 81E | 140  | ✓  |  |                                    |
| 580559 ✓                    | LOT BIRNAM<br><br>THE PROTESTANT BOARD OF<br>SCHOOL COMMISSIONERS OF<br>THE CITY OF MONTREAL<br>3460 MC TAVISH   | 633 710<br><br>E                                  |   | 140             |   | 140   |                                   | 81E | 140  | ✓  |  |                                    |
| 580560 ✓                    | LOT BIRNAM<br><br>THE PROTESTANT BOARD OF<br>SCHOOL COMMISSIONERS OF<br>THE CITY OF MONTREAL<br>3460 MC TAVISH   | 633 711<br><br>E                                  |   | 140             |   | 140   |                                   | 81E | 140  | ✓  |  |                                    |
| 580561 ✓                    | LOT BIRNAM<br><br>THE PROTESTANT BOARD OF<br>SCHOOL COMMISSIONERS OF<br>THE CITY OF MONTREAL<br>3460 MC TAVISH   | 633 712<br><br>E                                  |   | 140             |   | 140   |                                   | 81E | 140  | ✓  |  |                                    |

1872 L

SUPPLEMENTARY VALUATION ROLL OF IMMOVABLE PROPERTY FOR THE FISCAL YEAR COMMENCING 1ST. MAY 1954 - ACT 3-4 ELIZABETH II, CHAPTER 52

| RUE<br>STREET | QUARTIER<br>WARD | ARRONDISSEMENT ÉLECTORAL<br>ELECTORAL DISTRICT | NO DE COMPTE<br>ACCOUNT NO. | EMPLACEMENT DE L'IMMEUBLE<br>LOCATION OF PROPERTY  | CADASTRE - SUBDIVISION                            | ENTRETIEN DES<br>TROTTOIRS<br>PDS DE FRONT   | VALEUR (DOLLARS SEULEMENT) - VALUE (DOLLARS ONLY) |   |                                |                                   | VALEUR POUR LA<br>TAXE SCOLAIRE<br>VALUE FOR<br>SCHOOL TAX | NO DE RÉOLUTION<br>RESOLUTION NO. |                       |
|---------------|------------------|--|-----------------------------|--|---|--|---|---|--------------------------------|-----------------------------------|--|-----------------------------------|-----------------------|
|               |                  |  |                             | NOM ET ADRESSE DU PROPRIÉTAIRE<br>NAME AND ADDRESS OF OWNER  | OCCUPATION ET<br>DÉNOMINATION<br>AND DÉNOMINATION | MAINTENANCE OF<br>SIDEWALKS<br>FEET FRONTAGE | TERRAIN<br>LAND                                   | BÂTIMENTS<br>ET AUTRES ITEX<br>BUILDINGS<br>AND OTHER ITEMS | VALEUR EXEMPTÉ<br>EXEMPT VALUE | VALEUR IMPOSABLE<br>TAXABLE VALUE |  |                                   | É<br>D<br>D<br>O<br>U |
|               |                  |  | 580562                      | LOT BIRNAM<br><br>THE PROTESTANT BOARD OF<br>SCHOOL COMMISSIONERS OF<br>THE CITY OF MONTREAL<br>3460 MC TAVISH     | 633 713   | E  | 140   |   | 140                            |                                   | 61E  | 140                               | ✓                     |
|               |                  |  | 580563                      | LOT BIRNAM<br><br>THE PROTESTANT BOARD OF<br>SCHOOL COMMISSIONERS OF<br>THE CITY OF MONTREAL<br>3460 MC TAVISH     | 633 714   | E  | 170   |   | 170                            |                                   | 61E  | 170                               | ✓                     |
|               |                  |  | 580634                      | LOT STUART AVE<br><br>THE PROTESTANT BOARD OF<br>SCHOOL COMMISSIONERS OF<br>THE CITY OF MONTREAL<br>3460 MC TAVISH | 634 642   | E  | 190   |   | 190                            |                                   | 61E  | 190                               | ✓                     |
|               |                  |  | 580635                      | LOT STUART AVE<br><br>THE PROTESTANT BOARD OF<br>SCHOOL COMMISSIONERS OF<br>THE CITY OF MONTREAL<br>3460 MC TAVISH | 634 641   | E  | 150   |   | 150                            |                                   | 61E  | 150                               | ✓                     |
|               |                  |  | 580636                      | LOT STUART AVE<br><br>THE PROTESTANT BOARD OF<br>SCHOOL COMMISSIONERS OF<br>THE CITY OF MONTREAL<br>3460 MC TAVISH | 634 640   | E  | 150   |   | 150                            |                                   | 61E  | 150                               | ✓                     |
|               |                  |  | 580637                      | LOT STUART AVE<br><br>THE PROTESTANT BOARD OF<br>SCHOOL COMMISSIONERS OF<br>THE CITY OF MONTREAL<br>3460 MC TAVISH | 634 639   | E  | 150   |   | 150                            |                                   | 61E  | 150                               | ✓                     |

1872 M  
TMB

SUPPLEMENTARY VALUATION ROLL OF IMMOVABLE PROPERTY FOR THE FISCAL YEAR COMMENCING 1ST. MAY 1954 - ACT 3-4 ELIZABETH II. CHAPTER 52

| RUE STREET               | QUARTIER WARD  | ARRONDISSEMENT ELECTORAL ELECTORAL DISTRICT             | ENTRETIEN DES TROTTOIRS PDS DE FRONT MAINTENANCE OF SIDEWALKS FEET FRONTAGE | VALEUR (DOLLARS SEULEMENT) - VALUE (DOLLARS ONLY) |  |                              |                                | INDICATEUR DE LA NATURE DES BIENS | U O O U | DENOMINATION | VALEUR POUR LA TAXE SCOLAIRE VALUE FOR SCHOOL TAX | NO DE RESOLUTION RESOLUTION NO. | NO DE CERTIFICAT CERTIFICATE NO. |
|--------------------------|--|---|---|---|--|------------------------------|--------------------------------|-----------------------------------|---------|--------------|---|---------------------------------|----------------------------------|
|                          |  |   |   | TERRAIN LAND                                      | BATIMENTS ET AUTRES ITEM BUILDINGS AND OTHER ITEMS | VALEUR EXEMPTEE EXEMPT VALUE | VALEUR IMPOSABLE TAXABLE VALUE |                                   |         |              |   |                                 |                                  |
| NO DE COMPTE ACCOUNT NO. | EMPLACEMENT DE L'IMMEUBLE LOCATION OF PROPERTY NOM ET ADRESSE DU PROPRIETAIRE NAME AND ADDRESS OF OWNER  | CADASTRE - SUBDIVISION OCCUPATION ET / AND DENOMINATION |   |   |  |                              |                                |                                   |         |              |   |                                 |                                  |
| 580638                   | LOT STUART AVE<br>THE PROTESTANT BOARD OF SCHOOL COMMISSIONERS OF THE CITY OF MONTREAL<br>3460 MC TAVISH | 634 638<br>E  |   | 150   |  | 150                          |                                | 81E                               |         | 150          |   |                                 |                                  |
| 580639                   | LOT STUART AVE<br>THE PROTESTANT BOARD OF SCHOOL COMMISSIONERS OF THE CITY OF MONTREAL<br>3460 MC TAVISH | 634 637<br>E  |   | 150   |  | 150                          |                                | 81E                               |         | 150          |   |                                 |                                  |
| 580640                   | LOT STUART AVE<br>THE PROTESTANT BOARD OF SCHOOL COMMISSIONERS OF THE CITY OF MONTREAL<br>3460 MC TAVISH | 634 636<br>E  |   | 160   |  | 160                          |                                | 81E                               |         | 160          |   |                                 |                                  |
| 580641                   | LOT STUART AVE<br>THE PROTESTANT BOARD OF SCHOOL COMMISSIONERS OF THE CITY OF MONTREAL<br>3460 MC TAVISH | 634 635<br>E  |   | 160   |  | 160                          |                                | 81E                               |         | 160          |   |                                 |                                  |
| 580642                   | LOT STUART AVE<br>THE PROTESTANT BOARD OF SCHOOL COMMISSIONERS OF THE CITY OF MONTREAL<br>3460 MC TAVISH | 634 634<br>E  |   | 160   |  | 160                          |                                | 81E                               |         | 160          |   |                                 |                                  |
| 580643                   | LOT STUART AVE<br>THE PROTESTANT BOARD OF SCHOOL COMMISSIONERS OF THE CITY OF MONTREAL<br>3460 MC TAVISH | 634 633<br>E  |   | 160   |  | 160                          |                                | 81E                               |         | 160          |   |                                 |                                  |

1872 N

SUPPLEMENTARY VALUATION ROLL OF IMMOVABLE PROPERTY FOR THE FISCAL YEAR COMMENCING 1ST. MAY 1954 - ACT 3-4 ELIZABETH II, CHAPTER 52

| RUE STREET               | QUARTIER WARD  | ARRONDISSEMENT ELECTORAL ELECTORAL DISTRICT | CADASTRE - SUBDIVISION   |              | VALEUR (DOLLARS SEULEMENT) - VALUE (DOLLARS ONLY)  |                            |                                |     | W<br>O<br>O<br>U | D<br>E<br>N<br>O<br>M<br>I<br>N<br>A<br>T<br>I<br>O<br>N | VALEUR POUR LA TAXE SCOLAIRE VALUE FOR SCHOOL TAX | NO DE RESOLUTION RESOLUTION NO. |
|--------------------------|--|---|--|--------------|--|----------------------------|--------------------------------|-----|------------------|--|---|---------------------------------|
| NO DE COMPTE ACCOUNT NO. | EMPLACEMENT DE L'IMMEUBLE LOCATION OF PROPERTY<br>NOM ET ADRESSE DU PROPRIETAIRE NAME AND ADDRESS OF OWNER | OCCUPATION ET / AND DENOMINATION            | MONTRECHEN DES TROTTOIRS POS DE FRONT MAINTENANCE OF SIDEWALKS FEET FRONTAGE | TERRAIN LAND | BATIMENTS ET AUTRES ITEM BUILDINGS AND OTHER ITEMS | VALEUR EXEMPT EXEMPT VALUE | VALEUR IMPOSABLE TAXABLE VALUE |     |                  |  |   |                                 |
| 580644                   | LOT STUART AVE<br>THE PROTESTANT BOARD OF SCHOOL COMMISSIONERS OF THE CITY OF MONTREAL<br>3460 MC TAVISH   | 634 632                                     | E  | 160          |  | 160                        |                                | 81E |                  | 160  | ✓   |                                 |
| 580645                   | LOT STUART AVE<br>THE PROTESTANT BOARD OF SCHOOL COMMISSIONERS OF THE CITY OF MONTREAL<br>3460 MC TAVISH   | 634 631                                     | E  | 160          |  | 160                        |                                | 81E |                  | 160  | ✓   |                                 |
| 580646                   | LOT STUART AVE<br>THE PROTESTANT BOARD OF SCHOOL COMMISSIONERS OF THE CITY OF MONTREAL<br>3460 MC TAVISH   | 634 630                                     | E  | 160          |  | 160                        |                                | 81E |                  | 160  | ✓   |                                 |
| 580647                   | LOT STUART AVE<br>THE PROTESTANT BOARD OF SCHOOL COMMISSIONERS OF THE CITY OF MONTREAL<br>3460 MC TAVISH   | 634 629                                     | E  | 160          |  | 160                        |                                | 81E |                  | 160  | ✓   |                                 |
| 580648                   | LOT STUART AVE<br>THE PROTESTANT BOARD OF SCHOOL COMMISSIONERS OF THE CITY OF MONTREAL<br>3460 MC TAVISH   | 634 628                                     | E  | 150          |  | 150                        |                                | 81E |                  | 150  | ✓   |                                 |
| 580649                   | LOT STUART AVE<br>THE PROTESTANT BOARD OF SCHOOL COMMISSIONERS OF THE CITY OF MONTREAL<br>3460 MC TAVISH   | 634 627                                     | E  | 150          |  | 150                        |                                | 81E |                  | 150  | ✓   |                                 |

18720

SUPPLEMENTARY VALUATION ROLL OF IMMOVABLE PROPERTY FOR THE FISCAL YEAR COMMENCING 1ST. MAY 1954 - ACT 3-4 ELIZABETH II, CHAPTER 52

| RUE<br>STREET | QUARTIER<br>WARD | ARRONDISSEMENT ÉLECTORAL<br>ELECTORAL DISTRICT | NO DE COMPTE<br>ACCOUNT NO. | EMPLACEMENT DE L'IMMEUBLE<br>LOCATION OF PROPERTY  | CADASTRE - SUBDIVISION            | ENTRETIEN DES<br>TROTOIRS<br>POS DE FRONT    | VALEUR (DOLLARS SEULEMENT) - VALUE (DOLLARS ONLY) |   |                                |                                   | W<br>O<br>O<br>U | VALEUR POUR LA<br>TAXE SCOLAIRE<br>VALUE FOR<br>SCHOOL TAX | NO DE RÉOLUTION<br>RESOLUTION NO. |
|---------------|------------------|--|-----------------------------|--|-----------------------------------|--|---|---|--------------------------------|-----------------------------------|------------------|--|-----------------------------------|
|               |                  |  |                             | NOM ET ADRESSE DU PROPRIÉTAIRE<br>NAME AND ADDRESS OF OWNER  | OCCUPATION ET<br>AND DÉNOMINATION | MAINTENANCE OF<br>SIDEWALKS<br>FEET FRONTAGE | TERRAIN<br>LAND                                   | BÂTIMENTS<br>ET AUTRES ITEM<br>BUILDINGS<br>AND OTHER ITEMS | VALEUR EXEMPTÉ<br>EXEMPT VALUE | VALEUR IMPOSABLE<br>TAXABLE VALUE |                  |  |                                   |
|               |                  |  | 560650                      | LOT STUART AVE<br><br>THE PROTESTANT BOARD OF<br>SCHOOL COMMISSIONERS OF<br>THE CITY OF MONTREAL<br>3460 MC TAVISH | 634 626                           | E  | 150   |   | 150                            |                                   | 61E              | 150  |                                   |
|               |                  |  | 560651                      | LOT STUART AVE<br><br>THE PROTESTANT BOARD OF<br>SCHOOL COMMISSIONERS OF<br>THE CITY OF MONTREAL<br>3460 MC TAVISH | 634 625                           | E  | 150   |   | 150                            |                                   | 81E              | 150  |                                   |
|               |                  |  | 560652                      | LOT STUART AVE<br><br>THE PROTESTANT BOARD OF<br>SCHOOL COMMISSIONERS OF<br>THE CITY OF MONTREAL<br>3460 MC TAVISH | 634 624                           | E  | 150   |   | 150                            |                                   | 81E              | 150  |                                   |
|               |                  |  | 560653                      | LOT STUART AVE<br><br>THE PROTESTANT BOARD OF<br>SCHOOL COMMISSIONERS OF<br>THE CITY OF MONTREAL<br>3460 MC TAVISH | 634 623                           | E  | 150   |   | 150                            |                                   | 81E              | 150  |                                   |
|               |                  |  | 560654                      | LOT STUART AVE<br><br>THE PROTESTANT BOARD OF<br>SCHOOL COMMISSIONERS OF<br>THE CITY OF MONTREAL<br>3460 MC TAVISH | 634 622                           | E  | 150   |   | 150                            |                                   | 81E              | 150  |                                   |
|               |                  |  | 560655                      | LOT STUART AVE<br><br>THE PROTESTANT BOARD OF<br>SCHOOL COMMISSIONERS OF<br>THE CITY OF MONTREAL<br>3460 MC TAVISH | 634 621                           | E  | 150   |   | 150                            |                                   | 81E              | 150  |                                   |

1872 P

SUPPLEMENTARY VALUATION ROLL OF IMMOVABLE PROPERTY FOR THE FISCAL YEAR COMMENCING 1ST. MAY 1954 - ACT 3-4 ELIZABETH II, CHAPTER 52

| RUE<br>STREET | QUARTIER<br>WARD | ARRONDISSEMENT ÉLECTORAL<br>ELECTORAL DISTRICT | NO DE COMPTE<br>ACCOUNT NO. | EMPLACEMENT DE L'IMMEUBLE<br>LOCATION OF PROPERTY  | CADASTRE - SUBDIVISION                            | ENTRETIEN DES<br>TROTTOIRS<br>PDS DE FRONT   | VALEUR (DOLLARS SEULEMENT) - VALUE (DOLLARS ONLY) |   |                                |                                   | W<br>O<br>O<br>U | VALEUR POUR LA<br>TAXE SCOLAIRE<br>VALUE FOR<br>SCHOOL TAX | NO DE RÉOLUTION<br>RESOLUTION NO.<br><br>NO DE CERTIFICAT<br>CERTIFICATE NO. |
|---------------|------------------|--|-----------------------------|--|---|--|---|---|--------------------------------|-----------------------------------|------------------|--|--|
|               |                  |  |                             | NOM ET ADRESSE DU PROPRIÉTAIRE<br>NAME AND ADDRESS OF OWNER                                  | OCCUPATION ET<br>DÉNOMINATION<br>AND DÉNOMINATION | MAINTENANCE OF<br>SIDEWALKS<br>FEET FRONTAGE | TERRAIN<br>LAND                                   | BÂTIMENTS<br>ET AUTRES ITEM<br>BUILDINGS<br>AND OTHER ITEMS | VALEUR EXEMPTÉ<br>EXEMPT VALUE | VALEUR IMPOSABLE<br>TAXABLE VALUE |                  |  |  |
| 560936        | LOT STUART AVE   | 634 620  |                             | THE PROTESTANT BOARD OF<br>SCHOOL COMMISSIONERS OF<br>THE CITY OF MONTREAL<br>3460 MC TAVISH | E   |  | 150   |   | 150                            |                                   | 81E              | 150  |  |
| 560933        | LOT STUART AVE   | 634 587  |                             | THE PROTESTANT BOARD OF<br>SCHOOL COMMISSIONERS OF<br>THE CITY OF MONTREAL<br>3460 MC TAVISH | E   |  | 160   |   | 160                            |                                   | 81E              | 160  |  |
| 580934        | LOT STUART AVE   | 634 588  |                             | THE PROTESTANT BOARD OF<br>SCHOOL COMMISSIONERS OF<br>THE CITY OF MONTREAL<br>3460 MC TAVISH | E   |  | 130   |   | 130                            |                                   | 81E              | 130  |  |
| 560935        | LOT STUART AVE   | 634 589  |                             | THE PROTESTANT BOARD OF<br>SCHOOL COMMISSIONERS OF<br>THE CITY OF MONTREAL<br>3460 MC TAVISH | E   |  | 130   |   | 130                            |                                   | 81E              | 130  |  |
| 580936        | LOT STUART AVE   | 634 590  |                             | THE PROTESTANT BOARD OF<br>SCHOOL COMMISSIONERS OF<br>THE CITY OF MONTREAL<br>3460 MC TAVISH | E   |  | 130   |   | 130                            |                                   | 81E              | 130  |  |
| 580937        | LOT STUART AVE   | 634 591  |                             | THE PROTESTANT BOARD OF<br>SCHOOL COMMISSIONERS OF<br>THE CITY OF MONTREAL<br>3460 MC TAVISH | E   |  | 130   |   | 130                            |                                   | 81E              | 130  |  |

1872 Q

SUPPLEMENTARY VALUATION ROLL OF IMMOVABLE PROPERTY FOR THE FISCAL YEAR COMMENCING 1ST. MAY 1954 . ACT 3-4 ELIZABETH II. CHAPTER 52

| RUE<br>STREET               | QUARTIER<br>WARD   | ARRONDISSEMENT ÉLECTORAL<br>ELECTORAL DISTRICT              | ENTRETIEN DES<br>TROTTOIRS<br>PDS DE FRONT   | VALEUR (DOLLARS SEULEMENT) - VALUE (DOLLARS ONLY) |   |                                |                                   | E<br>D<br>O<br>C<br>U<br>M<br>E<br>N<br>T<br>A<br>T<br>I<br>O<br>N | VALEUR POUR LA<br>TAXE SCOLAIRE<br>VALUE FOR<br>SCHOOL TAX | NO DE RÉSOLUTION<br>RESOLUTION NO. |
|-----------------------------|--|---|--|---|---|--------------------------------|-----------------------------------|--|--|------------------------------------|
|                             |  |   |  | TERRAIN<br>LAND                                   | BÂTIMENTS<br>ET AUTRES ITEX<br>BUILDINGS<br>AND OTHER ITEMS | VALEUR EXEMPTÉ<br>EXEMPT VALUE | VALEUR IMPOSABLE<br>TAXABLE VALUE |  |  |                                    |
| NO DE COMPTE<br>ACCOUNT NO. | EMPLACEMENT DE L'IMMEUBLE<br>LOCATION OF PROPERTY<br>NOM ET ADRESSE DU PROPRIÉTAIRE<br>NAME AND ADDRESS OF OWNER   | CADASTRE - SUBDIVISION<br>OCCUPATION ET<br>AND DÉNOMINATION | MAINTENANCE OF<br>SIDEWALKS<br>FEET FRONTAGE |   |   |                                |                                   |  | NO DE CERTIFICAT<br>CERTIFICATE NO.                        |                                    |
| 580938 ✓                    | LOT STUART AVE<br><br>THE PROTESTANT BOARD OF<br>SCHOOL COMMISSIONERS OF<br>THE CITY OF MONTREAL<br>3460 MC TAVISH | 634 592<br><br>E  |  | 130   |   | 130                            |                                   | 81E  | 130  |                                    |
| 580939 ✓                    | LOT STUART AVE<br><br>THE PROTESTANT BOARD OF<br>SCHOOL COMMISSIONERS OF<br>THE CITY OF MONTREAL<br>3460 MC TAVISH | 634 593<br><br>E  |  | 130   |   | 130                            |                                   | 81E  | 130  |                                    |
| 580940 ✓                    | LOT STUART AVE<br><br>THE PROTESTANT BOARD OF<br>SCHOOL COMMISSIONERS OF<br>THE CITY OF MONTREAL<br>3460 MC TAVISH | 634 594<br><br>E  |  | 130   |   | 130                            |                                   | 81E  | 130  |                                    |
| 580941 ✓                    | LOT STUART AVE<br><br>THE PROTESTANT BOARD OF<br>SCHOOL COMMISSIONERS OF<br>THE CITY OF MONTREAL<br>3460 MC TAVISH | 634 595<br><br>E  |  | 130   |   | 130                            |                                   | 81E  | 130  |                                    |
| 580942 ✓                    | LOT STUART AVE<br><br>THE PROTESTANT BOARD OF<br>SCHOOL COMMISSIONERS OF<br>THE CITY OF MONTREAL<br>3460 MC TAVISH | 634 596<br><br>E  |  | 130   |   | 130                            |                                   | 81E  | 130  |                                    |
| 580943 ✓                    | LOT STUART AVE<br><br>THE PROTESTANT BOARD OF<br>SCHOOL COMMISSIONERS OF<br>THE CITY OF MONTREAL<br>3460 MC TAVISH | 634 597<br><br>E  |  | 130   |   | 130                            |                                   | 81E  | 130  |                                    |

1872-R

FF

SUPPLEMENTARY VALUATION ROLL OF IMMOVABLE PROPERTY FOR THE FISCAL YEAR COMMENCING 1ST. MAY 1954 . ACT 3-4 ELIZABETH II. CHAPTER 52

| RUE<br>STREET | QUARTIER<br>WARD | ARRONDISSEMENT ÉLECTORAL<br>ELECTORAL DISTRICT | NO DE COMPTE<br>ACCOUNT NO. | EMPLACEMENT DE L'IMMEUBLE<br>LOCATION OF PROPERTY  | CADASTRE - SUBDIVISION            | ENTRETIEN DES<br>TROTTOIRS<br>POS. DE FRONT  | VALEUR (DOLLARS SEULEMENT) - VALUE (DOLLARS ONLY) |  | S<br>D<br>O<br>U | VALEUR POUR LA<br>TAXE SCOLAIRE<br>VALUE FOR<br>SCHOOL TAX | NO DE RÉOLUTION<br>RESOLUTION NO.<br><br>NO DE CERTIFICAT<br>CERTIFICATE NO. |
|---------------|------------------|--|-----------------------------|--|-----------------------------------|--|---|--|------------------|--|--|
|               |                  |  |                             | NOM ET ADRESSE DU PROPRIÉTAIRE<br>NAME AND ADDRESS OF OWNER  | OCCUPATION ET<br>AND DÉNOMINATION | MAINTENANCE OF<br>SIDEWALKS<br>FEET FRONTAGE | TERRAIN<br>LAND                                   | BÂTIMENTS<br>ET AUTRES ITEX.<br>BUILDINGS<br>AND OTHER ITEMS |                  |  |  |
|               |                  |  | 580944                      | LOT STUART AVE<br><br>THE PROTESTANT BOARD OF<br>SCHOOL COMMISSIONERS OF<br>THE CITY OF MONTREAL<br>3460 MC TAVISH | 634 598                           | E  | 130   | 130  | 81E              | 130  | /  |
|               |                  |  | 580945                      | LOT STUART AVE<br><br>THE PROTESTANT BOARD OF<br>SCHOOL COMMISSIONERS OF<br>THE CITY OF MONTREAL<br>3460 MC TAVISH | 634 599                           | E  | 130   | 130  | 81E              | 130  | /  |
|               |                  |  | 580946                      | LOT STUART AVE<br><br>THE PROTESTANT BOARD OF<br>SCHOOL COMMISSIONERS OF<br>THE CITY OF MONTREAL<br>3460 MC TAVISH | 634 600                           | E  | 130   | 130  | 81E              | 130  | /  |
|               |                  |  | 580947                      | LOT STUART AVE<br><br>THE PROTESTANT BOARD OF<br>SCHOOL COMMISSIONERS OF<br>THE CITY OF MONTREAL<br>3460 MC TAVISH | 634 601                           | E  | 130   | 130  | 81E              | 130  | /  |
|               |                  |  | 580948                      | LOT STUART AVE<br><br>THE PROTESTANT BOARD OF<br>SCHOOL COMMISSIONERS OF<br>THE CITY OF MONTREAL<br>3460 MC TAVISH | 634 602                           | E  | 130   | 130  | 81E              | 130  | /  |
|               |                  |  | 580949                      | LOT STUART AVE<br><br>THE PROTESTANT BOARD OF<br>SCHOOL COMMISSIONERS OF<br>THE CITY OF MONTREAL<br>3460 MC TAVISH | 634 603                           | E  | 130   | 130  | 81E              | 130  | /  |

1872-5

115



SUPPLEMENTARY VALUATION ROLL OF IMMOVABLE PROPERTY FOR THE FISCAL YEAR COMMENCING 1ST. MAY 1954 - ACT 3-4 ELIZABETH II. CHAPTER 52

| RUE<br>STREET | QUARTIER<br>WARD | ARRONDISSEMENT ÉLECTORAL<br>ELECTORAL DISTRICT | NO DE COMPTE<br>ACCOUNT NO. | EMPLACEMENT DE L'IMMEUBLE<br>LOCATION OF PROPERTY                                   |  | CADASTRE - SUBDIVISION            |   | ENTRETIEN DES<br>TROTOIRS<br>POS. DE FRONT<br>MAINTENANCE OF<br>SIDEWALKS<br>FRONT FRONTAGE | VALEUR (DOLLARS SEULEMENT) - VALUE (DOLLARS ONLY) |   |                                |                                   | PROTECTIONS<br>BÂTIMENTS<br>BUILDINGS | E<br>D<br>O<br>O<br>U | V<br>E<br>N<br>E<br>M<br>E<br>N<br>T<br>E<br>N<br>O<br>M<br>I<br>N<br>A<br>T<br>I<br>O<br>N | VALEUR POUR LA<br>TAXE SCOLAIRE<br>VALUE FOR<br>SCHOOL TAX | NO DE RÉOLUTION<br>RESOLUTION NO.<br>NO DE CERTIFICAT<br>CERTIFICATE NO. |
|---------------|------------------|--|-----------------------------|---|--|-----------------------------------|---|---|---|---|--------------------------------|-----------------------------------|---------------------------------------|-----------------------|---|--|--|
|               |                  |  |                             | NOM ET ADRESSE DU PROPRIÉTAIRE<br>NAME AND ADDRESS OF OWNER                         |  | OCCUPATION ET<br>AND DÉNOMINATION |   |   | TERRAIN<br>LAND                                   | BÂTIMENTS<br>ET AUTRES ITEM<br>BUILDINGS<br>AND OTHER ITEMS | VALEUR EXEMPTÉ<br>EXEMPT VALUE | VALEUR IMPOSABLE<br>TAXABLE VALUE |                                       |                       |   |  |  |
| 580950        | LOT STUART AVE   | 634 604  |                             | THE PROTESTANT BOARD OF SCHOOL COMMISSIONERS OF THE CITY OF MONTREAL 3460 MC TAVISH |  |                                   | E |   | 130   |   | 130                            |                                   | 81E                                   |                       | 130   |  |  |
| 580951        | LOT STUART AVE   | 634 605  |                             | THE PROTESTANT BOARD OF SCHOOL COMMISSIONERS OF THE CITY OF MONTREAL 3460 MC TAVISH |  |                                   | E |   | 130   |   | 130                            |                                   | 81E                                   |                       | 130   |  |  |
| 580952        | LOT STUART AVE   | 634 606  |                             | THE PROTESTANT BOARD OF SCHOOL COMMISSIONERS OF THE CITY OF MONTREAL 3460 MC TAVISH |  |                                   | E |   | 130   |   | 130                            |                                   | 81E                                   |                       | 130   |  |  |
| 580953        | LOT STUART AVE   | 634 607  |                             | THE PROTESTANT BOARD OF SCHOOL COMMISSIONERS OF THE CITY OF MONTREAL 3460 MC TAVISH |  |                                   | E |   | 130   |   | 130                            |                                   | 81E                                   |                       | 130   |  |  |
| 580954        | LOT STUART AVE   | 634 608  |                             | THE PROTESTANT BOARD OF SCHOOL COMMISSIONERS OF THE CITY OF MONTREAL 3460 MC TAVISH |  |                                   | E |   | 130   |   | 130                            |                                   | 81E                                   |                       | 130   |  |  |
| 580955        | LOT STUART AVE   | 634 609  |                             | THE PROTESTANT BOARD OF SCHOOL COMMISSIONERS OF THE CITY OF MONTREAL 3460 MC TAVISH |  |                                   | E |   | 130   |   | 130                            |                                   | 81E                                   |                       | 130   |  |  |

1872-T

SUPPLEMENTARY VALUATION ROLL OF IMMOVABLE PROPERTY FOR THE FISCAL YEAR COMMENCING 1ST. MAY 1954 - ACT 3-4 ELIZABETH II. CHAPTER 52

| RUE<br>STREET               | QUARTIER<br>WARD   | ARRONDISSEMENT ELECTORAL<br>ELECTORAL DISTRICT              | CADASTRE - SUBDIVISION        |   | ENTRETIEN DES<br>TROTTOIRS<br>PDS DE FRONT | VALEUR (DOLLARS SEULEMENT) - VALUE (DOLLARS ONLY)           |                                | PROPRIETÉ<br>SUBDIVISION | W<br>D<br>O<br>U | VALEUR POUR LA<br>TAXE SCOLAIRE<br>VALUE FOR<br>SCHOOL TAX | NO DE RÉSOLUTION<br>RESOLUTION NO. |
|-----------------------------|--|---|-------------------------------|---|--|---|--------------------------------|--------------------------|------------------|--|------------------------------------|
| NO DE COMPTE<br>ACCOUNT NO. | EMPLACEMENT DE L'IMMEUBLE<br>LOCATION OF PROPERTY  | NOM ET ADRESSE DU PROPRIÉTAIRE<br>NAME AND ADDRESS OF OWNER | OCCUPATION ET<br>DÉNOMINATION | MANTENANCE OF<br>SIDEWALKS<br>FEET FRONTAGE | TERRAIN<br>LAND                            | BÂTIMENTS<br>ET AUTRES ITEM<br>BUILDINGS<br>AND OTHER ITEMS | VALEUR EXEMPTÉ<br>EXEMPT VALUE |                          |                  |  |                                    |
| 500956                      | LOT STUART AVE   | 634 610   | E                             |   | 130  |   | 130                            |                          | 61E              | 130  | ✓                                  |
|                             | THE PROTESTANT BOARD OF<br>SCHOOL COMMISSIONERS OF<br>THE CITY OF MONTREAL<br>3460 MC TAVISH |   |                               |   |  |   |                                |                          |                  |  |                                    |
| 501026                      | LOT WISEMAN AVE  | 634 585   | E                             | 25  | 130  |   | 130                            |                          | 61E              | 130  | ✓                                  |
|                             | THE PROTESTANT BOARD OF<br>SCHOOL COMMISSIONERS OF<br>THE CITY OF MONTREAL<br>3460 MC TAVISH |   |                               |   |  |   |                                |                          |                  |  |                                    |
| 501027                      | LOT WISEMAN AVE  | 634 584   | E                             | 25  | 130  |   | 130                            |                          | 61E              | 130  |                                    |
|                             | THE PROTESTANT BOARD OF<br>SCHOOL COMMISSIONERS OF<br>THE CITY OF MONTREAL<br>3460 MC TAVISH |   |                               |   |  |   |                                |                          |                  |  |                                    |
| 501026                      | LOT WISEMAN AVE  | 634 583   | E                             | 25  | 130  |   | 130                            |                          | 61E              | 130  |                                    |
|                             | THE PROTESTANT BOARD OF<br>SCHOOL COMMISSIONERS OF<br>THE CITY OF MONTREAL<br>3460 MC TAVISH |   |                               |   |  |   |                                |                          |                  |  |                                    |
| 501029                      | LOT WISEMAN AVE  | 634 582   | E                             | 25  | 130  |   | 130                            |                          | 61E              | 130  |                                    |
|                             | THE PROTESTANT BOARD OF<br>SCHOOL COMMISSIONERS OF<br>THE CITY OF MONTREAL<br>3460 MC TAVISH |   |                               |   |  |   |                                |                          |                  |  |                                    |
| 501030                      | LOT WISEMAN AVE  | 634 581   | E                             | 25  | 130  |   | 130                            |                          | 61E              | 130  | ✓                                  |
|                             | THE PROTESTANT BOARD OF<br>SCHOOL COMMISSIONERS OF<br>THE CITY OF MONTREAL<br>3460 MC TAVISH |   |                               |   |  |   |                                |                          |                  |  |                                    |

1872-U

SUPPLEMENTARY VALUATION ROLL OF IMMOVABLE PROPERTY FOR THE FISCAL YEAR COMMENCING 1ST. MAY 1954 - ACT 3-4 ELIZABETH II, CHAPTER 52

| RUE STREET | QUARTIER WARD   | ARRONDISSEMENT ELECTORAL ELECTORAL DISTRICT | ARRONDISSEMENT ELECTORAL ELECTORAL DISTRICT |   |   |   |   |                                |  |  |                          |         |                |   |
|------------|---|---|---|---|---|---|---|--------------------------------|--|--|--------------------------|---------|----------------|---|
|            |   |   | NO DE COMPTE ACCOUNT NO.                    | EMPLACEMENT DE L'IMMEUBLE LOCATION OF PROPERTY NOM ET ADRESSE DU PROPRIETAIRE NAME AND ADDRESS OF OWNER | CADASTRE - SUBDIVISION OCCUPATION ET / AND DENOMINATION | ENTRETIEN DES TROTTOIRS PDS DE FRONT MAINTENANCE OF SIDEWALKS FEET FRONTAGE | VALEUR (DOLLARS SEULEMENT) - VALUE (DOLLARS ONLY) |                                |  |  | PROTECTORIALES SIDEWALKS | U D O U | RENOUVELLEMENT | VALEUR POUR LA TAXE SCOLAIRE VALUE FOR SCHOOL TAX |
|            |   |   |   |   | TERRAIN LAND  | BATIMENTS ET AUTRES ITEM BUILDINGS AND OTHER ITEMS                          | VALEUR EXEMPTEE EXEMPT VALUE                      | VALEUR IMPOSABLE TAXABLE VALUE |  |  |                          |         |                |   |
| 581031     | LOT WISEMAN AVE   | 634 580                                     | E 25  | 130   |   | 130   |   |                                |  |  |                          | 61E     | 130            |   |
|            | THE PROTESTANT BOARD OF SCHOOL COMMISSIONERS OF THE CITY OF MONTREAL 3460 MC TAVISH |   |   |   |   |   |   |                                |  |  |                          |         |                |   |
| 581032     | LOT WISEMAN AVE   | 634 579                                     | E 25  | 130   |   | 130   |   |                                |  |  |                          | 61E     | 130            |   |
|            | THE PROTESTANT BOARD OF SCHOOL COMMISSIONERS OF THE CITY OF MONTREAL 3460 MC TAVISH |   |   |   |   |   |   |                                |  |  |                          |         |                |   |
| 581033     | LOT WISEMAN AVE   | 634 578                                     | E 25  | 130   |   | 130   |   |                                |  |  |                          | 61E     | 130            |   |
|            | THE PROTESTANT BOARD OF SCHOOL COMMISSIONERS OF THE CITY OF MONTREAL 3460 MC TAVISH |   |   |   |   |   |   |                                |  |  |                          |         |                |   |
| 581034     | LOT WISEMAN AVE   | 634 577                                     | E 25  | 130   |   | 130   |   |                                |  |  |                          | 61E     | 130            |   |
|            | THE PROTESTANT BOARD OF SCHOOL COMMISSIONERS OF THE CITY OF MONTREAL 3460 MC TAVISH |   |   |   |   |   |   |                                |  |  |                          |         |                |   |
| 581035     | LOT WISEMAN AVE   | 634 576                                     | E 25  | 130   |   | 130   |   |                                |  |  |                          | 61E     | 130            |   |
|            | THE PROTESTANT BOARD OF SCHOOL COMMISSIONERS OF THE CITY OF MONTREAL 3460 MC TAVISH |   |   |   |   |   |   |                                |  |  |                          |         |                |   |
| 581036     | LOT WISEMAN AVE   | 634 575                                     | E 25  | 130   |   | 130   |   |                                |  |  |                          | 61E     | 130            |   |
|            | THE PROTESTANT BOARD OF SCHOOL COMMISSIONERS OF THE CITY OF MONTREAL 3460 MC TAVISH |   |   |   |   |   |   |                                |  |  |                          |         |                |   |

1872-V  
1175

SUPPLEMENTARY VALUATION ROLL OF IMMOVABLE PROPERTY FOR THE FISCAL YEAR COMMENCING 1ST. MAY 1954 - ACT 3-4 ELIZABETH II, CHAPTER 52

| RUE<br>STREET | QUARTIER<br>WARD | ARRONDISSEMENT ÉLECTORAL<br>ELECTORAL DISTRICT | NO DE COMPTE<br>ACCOUNT NO. | EMPLACEMENT DE L'IMMEUBLE<br>LOCATION OF PROPERTY   | CADASTRE - SUBDIVISION           | ENTRETIEN DES<br>TROTTOIRS<br>FOUR DE FRONT  | VALEUR (DOLLARS SEULEMENT) - VALUE (DOLLARS ONLY) |   |                                |                                   | M<br>D<br>O<br>U | D<br>E<br>N<br>O<br>M<br>I<br>N<br>A<br>T<br>I<br>O<br>N | VALEUR POUR LA<br>TAXE SCOLAIRE<br>VALUE FOR<br>SCHOOL TAX | NO DE RÉOLUTION<br>RESOLUTION NO. |
|---------------|------------------|--|-----------------------------|---|----------------------------------|--|---|---|--------------------------------|-----------------------------------|------------------|--|--|-----------------------------------|
|               |                  |  |                             | NOM ET ADRESSE DU PROPRIÉTAIRE<br>NAME AND ADDRESS OF OWNER   | OCCUPATION ET<br>AND DÉSIGNATION | MAINTENANCE OF<br>SIDEWALKS<br>FEET FRONTAGE | TERRAIN<br>LAND                                   | BÂTIMENTS<br>ET AUTRES ITEM<br>BUILDINGS<br>AND OTHER ITEMS | VALEUR EXEMPTÉ<br>EXEMPT VALUE | VALEUR IMPOSABLE<br>TAXABLE VALUE |                  |  |  |                                   |
|               |                  |  | 581037                      | LOT WISEMAN AVE<br><br>THE PROTESTANT BOARD OF<br>SCHOOL COMMISSIONERS OF<br>THE CITY OF MONTREAL<br>3460 MC TAVISH | 634 574                          | E 25   | 130   |   | 130                            |                                   |                  | 81E  | 130  |                                   |
|               |                  |  | 581038                      | LOT WISEMAN AVE<br><br>THE PROTESTANT BOARD OF<br>SCHOOL COMMISSIONERS OF<br>THE CITY OF MONTREAL<br>3460 MC TAVISH | 634 573                          | E 25   | 130   |   | 130                            |                                   |                  | 81E  | 130  |                                   |
|               |                  |  | 581039                      | LOT WISEMAN AVE<br><br>THE PROTESTANT BOARD OF<br>SCHOOL COMMISSIONERS OF<br>THE CITY OF MONTREAL<br>3460 MC TAVISH | 634 572                          | E 25   | 120   |   | 120                            |                                   |                  | 81E  | 120  |                                   |
|               |                  |  | 581040                      | LOT WISEMAN AVE<br><br>THE PROTESTANT BOARD OF<br>SCHOOL COMMISSIONERS OF<br>THE CITY OF MONTREAL<br>3460 MC TAVISH | 634 571                          | E 25   | 120   |   | 120                            |                                   |                  | 81E  | 120  |                                   |
|               |                  |  | 581041                      | LOT WISEMAN AVE<br><br>THE PROTESTANT BOARD OF<br>SCHOOL COMMISSIONERS OF<br>THE CITY OF MONTREAL<br>3460 MC TAVISH | 634 570                          | E 25   | 120   |   | 120                            |                                   |                  | 81E  | 120  |                                   |
|               |                  |  | 581042                      | LOT WISEMAN AVE<br><br>THE PROTESTANT BOARD OF<br>SCHOOL COMMISSIONERS OF<br>THE CITY OF MONTREAL<br>3460 MC TAVISH | 634 569                          | E 25   | 120   |   | 120                            |                                   |                  | 81E  | 120  |                                   |

1872-W

*[Handwritten signature]*

SUPPLEMENTARY VALUATION ROLL OF IMMOVABLE PROPERTY FOR THE FISCAL YEAR COMMENCING 1ST. MAY 1954 - ACT 3-4 ELIZABETH II, CHAPTER 52

| RUE<br>STREET               | QUARTIER<br>WARD  | ARRONDISSEMENT ÉLECTORAL<br>ELECTORAL DISTRICT              |     | ENTRETIEN DES<br>TROTTOIRS<br>PDS DE FRONT  | VALEUR (DOLLARS SEULEMENT) - VALUE (DOLLARS ONLY) |   |                                |                                   | M<br>D<br>C<br>U | DÉSIGNATION | VALEUR POUR LA<br>TAXE SCOLAIRE<br>VALUE FOR<br>SCHOOL TAX | NO DE RÉOLUTION<br>RESOLUTION NO.   |
|-----------------------------|---|---|-----|---|---|---|--------------------------------|-----------------------------------|------------------|-------------|--|-------------------------------------|
| NO DE COMPTE<br>ACCOUNT NO. | EMPLACEMENT DE L'IMMEUBLE<br>LOCATION OF PROPERTY<br>NOM ET ADRESSE DU PROPRIÉTAIRE<br>NAME AND ADDRESS OF OWNER    | CADASTRE - SUBDIVISION<br>OCCUPATION ET<br>AND DÉNOMINATION |     | MAINTENANCE OF<br>SIDEWALK<br>PERT FRONTAGE | TERRAIN<br>LAND                                   | BATIMENTS<br>ET AUTRES ITEM<br>BUILDINGS<br>AND OTHER ITEMS | VALEUR EXEMPTÉ<br>EXEMPT VALUE | VALEUR IMPOSABLE<br>TAXABLE VALUE | M<br>D<br>C<br>U | DÉSIGNATION | VALEUR POUR LA<br>TAXE SCOLAIRE<br>VALUE FOR<br>SCHOOL TAX | NO DE CERTIFICAT<br>CERTIFICATE NO. |
| 581043                      | LOT WISEMAN AVE<br><br>THE PROTESTANT BOARD OF<br>SCHOOL COMMISSIONERS OF<br>THE CITY OF MONTREAL<br>3460 MC TAVISH | 634   | 568 | E 25  | 120   |   | 120                            |                                   | 81E              |             | 120  |                                     |
| 581044                      | LOT WISEMAN AVE<br><br>THE PROTESTANT BOARD OF<br>SCHOOL COMMISSIONERS OF<br>THE CITY OF MONTREAL<br>3460 MC TAVISH | 634   | 567 | E 25  | 120   |   | 120                            |                                   | 81E              |             | 120  |                                     |
| 581045                      | LOT WISEMAN AVE<br><br>THE PROTESTANT BOARD OF<br>SCHOOL COMMISSIONERS OF<br>THE CITY OF MONTREAL<br>3460 MC TAVISH | 634   | 566 | E 25  | 120   |   | 120                            |                                   | 81E              |             | 120  |                                     |
| 581046                      | LOT WISEMAN AVE<br><br>THE PROTESTANT BOARD OF<br>SCHOOL COMMISSIONERS OF<br>THE CITY OF MONTREAL<br>3460 MC TAVISH | 634   | 565 | E 25  | 120   |   | 120                            |                                   | 81E              |             | 120  |                                     |
| 581047                      | LOT WISEMAN AVE<br><br>THE PROTESTANT BOARD OF<br>SCHOOL COMMISSIONERS OF<br>THE CITY OF MONTREAL<br>3460 MC TAVISH | 634   | 564 | E 25  | 120   |   | 120                            |                                   | 81E              |             | 120  |                                     |
| 581048                      | LOT WISEMAN AVE<br><br>THE PROTESTANT BOARD OF<br>SCHOOL COMMISSIONERS OF<br>THE CITY OF MONTREAL<br>3460 MC TAVISH | 634   | 563 | E 25  | 120   |   | 120                            |                                   | 81E              |             | 120  |                                     |

1872-X

SUPPLEMENTARY VALUATION ROLL OF IMMOVABLE PROPERTY FOR THE FISCAL YEAR COMMENCING 1ST. MAY 1954 - ACT 3-4 ELIZABETH II, CHAPTER 52

| NO DE COMPTE<br>ACCOUNT NO. | EMPLACEMENT DE L'IMMEUBLE<br>LOCATION OF PROPERTY<br>NOM ET ADRESSE DU PROPRIÉTAIRE<br>NAME AND ADDRESS OF OWNER    | CADASTRE - SUBDIVISION        |       | ENTRETIEN DES TROTTOIRS<br>PDS DE FRONT<br>MAINTENANCE OF SIDEWALKS<br>FEET FRONTAGE | VALEUR (DOLLARS SEULEMENT) - VALUE (DOLLARS ONLY) |  |                                |                                   | VALEUR POUR LA TAXE SCOLAIRE<br>VALUE FOR SCHOOL TAX | NO DE RÉSOLUTION<br>RESOLUTION NO.<br>NO DE CERTIFICAT<br>CERTIFICATE NO. |
|-----------------------------|---|-------------------------------|-------|--|---|--|--------------------------------|-----------------------------------|--|---|
|                             |   | OCCUPATION ET<br>DÉNOMINATION |       |  | TERRAIN<br>LAND                                   | BÂTIMENTS<br>ET AUTRES ITERS<br>BUILDINGS<br>AND OTHER ITEMS | VALEUR EXEMPTÉ<br>EXEMPT VALUE | VALEUR IMPOSABLE<br>TAXABLE VALUE |  |   |
| 501049 ✓                    | LOT WISEMAN AVE<br><br>THE PROTESTANT BOARD OF<br>SCHOOL COMMISSIONERS OF<br>THE CITY OF MONTREAL<br>3460 MC TAVISH | 634                           | 562   | E 46   | 220   |  | 220                            |                                   | 220 ✓  |   |
| 581261 ✓                    | 7941 WISEMAN AVE  | 636                           | 432   |  |   |  |                                |                                   |  |   |
|                             |   |                               | DE LA |  |   |  |                                |                                   |  |   |
|                             |   |                               | 433   |  |   |  |                                |                                   |  |   |
|                             |   |                               | DE LA |  |   |  |                                |                                   |  |   |
|                             |   |                               | 434   |  |   |  |                                |                                   |  |   |
|                             |   |                               | DE LA |  |   |  |                                |                                   |  |   |
|                             |   |                               | 435   |  |   |  |                                |                                   |  |   |
|                             |   |                               | DE LA |  |   |  |                                |                                   |  |   |
|                             |   |                               | 436   |  |   |  |                                |                                   |  |   |
|                             |   |                               | DE LA |  |   |  |                                |                                   |  |   |
|                             |   |                               | 437   |  |   |  |                                |                                   |  |   |
|                             |   |                               | 438   |  |   |  |                                |                                   |  |   |
|                             |   |                               | 439   |  |   |  |                                |                                   |  |   |
|                             |   |                               | 440   |  |   |  |                                |                                   |  |   |
|                             |   |                               | 441   |  |   |  |                                |                                   |  |   |
|                             |   |                               | 442   |  |   |  |                                |                                   |  |   |
|                             |   |                               | 443   |  |   |  |                                |                                   |  |   |
|                             |   |                               | 444   |  |   |  |                                |                                   |  |   |
|                             |   |                               | 445   |  |   |  |                                |                                   |  |   |
|                             |   |                               | 446   |  |   |  |                                |                                   |  |   |
|                             |   |                               | 447   |  |   |  |                                |                                   |  |   |
|                             |   |                               | 448   |  |   |  |                                |                                   |  |   |
|                             |   |                               | 449   |  |   |  |                                |                                   |  |   |
|                             |   |                               | 450   |  |   |  |                                |                                   |  |   |
|                             |   |                               | 451   |  |   |  |                                |                                   |  |   |

1872-Y

7875

REGISTRATION DES IMMEUBLES POUR L'EXERCICE FINANCIER COMMENÇANT LE 1<sup>ER</sup> MAI 1954 - LOP 3-4 ELIZABETH II. CHAPITRE 52  
 SUPPLEMENTARY VALUATION ROLL OF IMMOVABLE PROPERTY FOR THE FISCAL YEAR COMMENCING 1ST. MAY 1954 - ACT 3-4 ELIZABETH II. CHAPTER 52

RUE  
STREET

QUARTIER  
WARD

ARRONDISSEMENT ÉLECTORAL  
ELECTORAL DISTRICT

| NO DE COMPTE<br>ACCOUNT NO. | EMPLACEMENT DE L'IMMEUBLE<br>LOCATION OF PROPERTY  | CADASTRE - SUBDIVISION            | ENTRETIEN DES<br>TROTTOIRS<br>POS DE FRONT   | VALEUR (DOLLARS SEULEMENT) - VALUE (DOLLARS ONLY) |   |                                |                                   | SE<br>O<br>C | DÉSIGNATION | VALEUR POUR LA<br>TAXE SCOLAIRE<br>VALUE FOR<br>SCHOOL TAX | NO DE RÉOLUTION<br>RESOLUTION NO. |
|-----------------------------|--|-----------------------------------|--|---|---|--------------------------------|-----------------------------------|--------------|-------------|--|-----------------------------------|
|                             | NOM ET ADRESSE DU PROPRIÉTAIRE<br>NAME AND ADDRESS OF OWNER  | OCCUPATION ET<br>AND DÉNOMINATION | MAINTENANCE OF<br>SIDEWALKS<br>FEET FRONTAGE | TERRAIN<br>LAND                                   | BÂTIMENTS<br>ET AUTRES ITEM<br>BUILDINGS<br>AND OTHER ITEMS | VALEUR EXEMPTÉ<br>EXEMPT VALUE | VALEUR IMPOSABLE<br>TAXABLE VALUE |              |             | NO DE CERTIFICAT<br>CERTIFICATE NO.                        |                                   |
| 581261                      |  | 452                               |  |   |   |                                |                                   |              |             |  |                                   |
|                             |  | 453                               |  |   |   |                                |                                   |              |             |  |                                   |
|                             |  | 454                               |  |   |   |                                |                                   |              |             |  |                                   |
|                             |  | 455                               |  |   |   |                                |                                   |              |             |  |                                   |
|                             |  | 456                               |  |   |   |                                |                                   |              |             |  |                                   |
|                             |  | 457                               |  |   |   |                                |                                   |              |             |  |                                   |
|                             |  | 458                               |  |   |   |                                |                                   |              |             |  |                                   |
|                             |  | 459                               |  |   |   |                                |                                   |              |             |  |                                   |
|                             |  | 460                               |  |   |   |                                |                                   |              |             |  |                                   |
|                             |  | 461                               |  |   |   |                                |                                   |              |             |  |                                   |
|                             |  | 462                               |  |   |   |                                |                                   |              |             |  |                                   |
|                             |  | 463                               |  |   |   |                                |                                   |              |             |  |                                   |
|                             |  | 489                               |  |   |   |                                |                                   |              |             |  |                                   |
|                             |  | 488                               |  |   |   |                                |                                   |              |             |  |                                   |
|                             |  | A                                 |  |   |   |                                |                                   |              |             |  |                                   |
|                             |  | 465                               |  |   |   |                                |                                   |              |             |  |                                   |
|                             |  | 464                               |  |   |   |                                |                                   |              |             |  |                                   |
|                             |  | 490                               |  |   |   |                                |                                   |              |             |  |                                   |
|                             |  | 491                               |  |   |   |                                |                                   |              |             |  |                                   |
|                             |  | 492                               |  |   |   |                                |                                   |              |             |  |                                   |
|                             | 493  |                                   |  |   |   |                                |                                   |              |             |  |                                   |
|                             | 494  |                                   |  |   |   |                                |                                   |              |             |  |                                   |
|                             | 495  |                                   |  |   |   |                                |                                   |              |             |  |                                   |
|                             | 496  |                                   |  |   |   |                                |                                   |              |             |  |                                   |
|                             | THE PROTESTANT BOARD OF<br>SCHOOL COMMISSIONERS OF<br>THE CITY OF MONTREAL<br>3460 MC TAVISH<br><br>BARCLAY SCHOOL |                                   | E 1950                                       | 25750   | 370250  | 396000                         |                                   | 81E          | 396000      |  |                                   |

1872-Z

SUPPLEMENTARY VALUATION ROLL OF IMMOVABLE PROPERTY FOR THE FISCAL YEAR COMMENCING 1ST. MAY 1954 - ACT 3-4 ELIZABETH II, CHAPTER 52

| RUE STREET               | QUARTIER WARD  | ARRONDISSEMENT ELECTORAL ELECTORAL DISTRICT             | ENTRETIEN DES TROTTOIRS PDS DE FRONT   |              | VALEUR (DOLLARS SEULEMENT) - VALUE (DOLLARS ONLY)  |                            |                                | FACTORIES SIDEWALKS | E O O U | DENOMINATION | VALEUR POUR LA TAXE SCOLAIRE VALUE FOR SCHOOL TAX | NO DE RESOLUTION RESOLUTION NO. |
|--------------------------|--|---|--|--------------|--|----------------------------|--------------------------------|---------------------|---------|--------------|---|---------------------------------|
| NO DE COMPTE ACCOUNT NO. | EMPLACEMENT DE L'IMMEUBLE LOCATION OF PROPERTY<br>NOM ET ADRESSE DU PROPRIETAIRE NAME AND ADDRESS OF OWNER | CADASTRE - SUBDIVISION OCCUPATION ET / AND DENOMINATION | MAINTENANCE OF SIDEWALKS FEET FRONTAGE | TERRAIN LAND | BATIMENTS ET AUTRES ITEM BUILDINGS AND OTHER ITEMS | VALEUR EXEMPT EXEMPT VALUE | VALEUR IMPOSABLE TAXABLE VALUE |                     |         |              |   |                                 |
| 582323 ✓                 | LOT BLOOMFIELD AVE<br>LA COMMISSION DES ECOLES CATHOLIQUES DE MONTREAL<br>117 QUERT STE CATHERINE          | 637 622-2<br>RUELL-                                     | E 20                                   | 600<br>450   |  | 600<br>450                 |                                | 81E<br>96C          |         | 600<br>450   | ✓   |                                 |
| 582324 ✓                 | LOT BLOOMFIELD AVE<br>LA COMMISSION DES ECOLES CATHOLIQUES DE MONTREAL<br>117 QUERT STE CATHERINE          | 637 622-1<br>623-2<br>623-1                             | E 32.6                                 | 600<br>750   |  | 600<br>750                 |                                | 81E                 |         | 600<br>750   | ✓   |                                 |
| 582325 ✓                 | LOT BLOOMFIELD AVE<br>LA COMMISSION DES ECOLES CATHOLIQUES DE MONTREAL<br>117 QUERT STE CATHERINE          | 637 624   | E 26                                   | 600          |  | 600                        |                                | 81E                 |         | 600          | ✓   |                                 |
| 582551 ✓                 | LOT AVE DE L EPEE<br>LA COMMISSION DES ECOLES CATHOLIQUES DE MONTREAL<br>117 QUERT STE CATHERINE           | 637 656   | E 26                                   | 600          |  | 600                        |                                | 81E                 |         | 600          | ✓   |                                 |
| 582552 ✓                 | LOT AVE DE L EPEE<br>LA COMMISSION DES ECOLES CATHOLIQUES DE MONTREAL<br>117 QUERT STE CATHERINE           | 637 655   | E 26                                   | 600          |  | 600                        |                                | 81E                 |         | 600          | ✓   |                                 |
| 582553 ✓                 | LOT AVE DE L EPEE<br>LA COMMISSION DES ECOLES CATHOLIQUES DE MONTREAL<br>117 QUERT STE CATHERINE           | 637 654   | E 26                                   | 600          |  | 600                        |                                | 81E                 |         | 600          | ✓   |                                 |

1873 A



SUPPLEMENTARY VALUATION ROLL OF IMMOVABLE PROPERTY FOR THE FISCAL YEAR COMMENCING 1ST MAY 1954 - ACT 3-4 ELIZABETH II, CHAPTER 52

| RUE<br>STREET | QUARTIER<br>WARD | ARRONDISSEMENT ÉLECTORAL<br>ELECTORAL DISTRICT | NO DE COMPTE<br>ACCOUNT NO. | EMPLACEMENT DE L'IMMEUBLE<br>LOCATION OF PROPERTY           |  | CADASTRE - SUBDIVISION                                      |  | ENTRETIEN DES<br>TROTTOIRS<br>POS DE FRONT | VALEUR (DOLLARS SEULEMENT) - VALUE (DOLLARS ONLY)         |                                |                                   |  | TROTTOIRS<br>SIDEWALKS | E<br>D<br>O<br>C<br>U | DÉSIGNATION | VALEUR POUR LA<br>TAXE SCOLAIRE<br>VALUE FOR<br>SCHOOL TAX | NO DE RÉOLUTION<br>RESOLUTION NO.<br><br>NO DE CERTIFICAT<br>CERTIFICATE NO. |
|---------------|------------------|--|-----------------------------|---|--|---|--|--|---|--------------------------------|-----------------------------------|--|------------------------|-----------------------|-------------|--|--|
|               |                  |  |                             | NOM ET ADRESSE DU PROPRIÉTAIRE<br>NAME AND ADDRESS OF OWNER |  | OCCUPATION ET<br>DÉNOMINATION<br>AND DENOMINATION           | MAINTENANCE OF<br>SIDEWALKS<br>FEET FRONTAGE | TERRAIN<br>LAND                            | BÂTIMENTS<br>ET AUTRES ÎM<br>BUILDINGS<br>AND OTHER ITEMS | VALEUR EXEMPTÉ<br>EXEMPT VALUE | VALEUR IMPOSABLE<br>TAXABLE VALUE |  |                        |                       |             |  |  |
|               |                  |  | 582554                      | ✓   | LOT AVE DE L EPEE  | 637 653   | E  | 26   | 600   |                                | 600                               |  | 81E                    |                       | 600         |  |  |
|               |                  |  | 582555                      | ✓   | LOT AVE DE L EPEE  | 637 652   | E  | 25.7                                       | 550   |                                | 550                               |  | 81E                    |                       | 550         | ✓  |  |
|               |                  |  | 582556                      | ✓   | LOT AVE DE L EPEE  | 637 651   | E  | 25   | 550   |                                | 550                               |  | 81E                    |                       | 550         | ✓  |  |
|               |                  |  | 584596                      | ✓   | 6645 BLVD ST LAURENT   | 10 1235-1<br>1236-1<br>1237-1<br>1238-1<br>1239-1<br>1244-1 | E  | 129  | 7600  | 132400                         | 140000                            |  | 81E                    |                       | 140000      | ✓  |  |
|               |                  |  |                             |   | LA COMMISSION DES ECOLES<br>CATHOLIQUES DE MONTREAL<br>117 QUEST STE CATHERINE |   |  |  |   |                                |                                   |  |                        |                       |             |  |  |
|               |                  |  |                             |   | JARDIN DE L ENFANCE<br>ST JEAN DE LA CROIX                                     |   |  |  |   |                                |                                   |  |                        |                       |             |  |  |

1873-B

445

SUPPLEMENTARY VALUATION ROLL OF IMMOVABLE PROPERTY FOR THE FISCAL YEAR COMMENCING 1ST. MAY 1954 - ACT 3-4 ELIZABETH II, CHAPTER 52

| RUE STREET  | QUARTIER WARD  | ARRONDISSEMENT ÉLECTORAL ELECTORAL DISTRICT | CADASTRE - SUBDIVISION   |              | VALEUR (DOLLARS SEULEMENT) - VALUE (DOLLARS ONLY)  |                            |                                |  | FACTOIRS SIDEWALKS | C O D E | DÉNOMINATION | VALEUR POUR LA TAXE SCOLAIRE VALUE FOR SCHOOL TAX | NO DE RÉOLUTION RESOLUTION NO. |
|-------------|--|---|--|--------------|--|----------------------------|--------------------------------|--|--------------------|---------|--------------|---|--------------------------------|
| ACCOUNT NO. | NOM ET ADRESSE DU PROPRIÉTAIRE NAME AND ADDRESS OF OWNER   | OCCUPATION ET / AND DÉNOMINATION            | ENTRETIEN DES TROTTOIRS POS DE FRONT MAINTENANCE OF SIDEWALKS FEET FRONTAGE      | TERRAIN LAND | BÂTIMENTS ET AUTRES ITEM BUILDINGS AND OTHER ITEMS | VALEUR EXEMPT EXEMPT VALUE | VALEUR IMPOSABLE TAXABLE VALUE |  |                    |         |              |   |                                |
| 564665 ✓    | 6690,86 ST DOMINIQUE   | 10  | 1273 - 1<br>1272<br>1271<br>1270<br>1269<br>1268                                 | E 140.7      | 6350   | 86650                      | 93000                          |  |                    | 81E     | 93000        | ✓   |                                |
|             | LA COMMISSION DES ECOLES CATHOLIQUES DE MONTREAL 117 OUEST STE CATHERINE ACADEMIE MARIE ANNE       |   |  |              |  |                            |                                |  |                    |         |              |   |                                |
| 585522 ✓    | 35 ST ZOTIQUE EST  | 10  | 1592<br>1591<br>1590<br>1589<br>1593 - 1<br>1607<br>1608<br>1609<br>1610<br>1611 | E 340.3      | 11950  | 123050                     | 135000                         |  |                    | 81E     | 135000       | ✓   |                                |
|             | LA COMMISSION DES ECOLES CATHOLIQUES DE MONTREAL 117 OUEST STE CATHERINE ECOLE ST JEAN DE LA CROIX |   |  |              |  |                            |                                |  |                    |         |              |   |                                |

1873-  
1873-  
1873-

SUPPLEMENTARY VALUATION ROLL OF IMMOVABLE PROPERTY FOR THE FISCAL YEAR COMMENCING 1ST. MAY 1954 - ACT 3-4 ELIZABETH II, CHAPTER 52

| RUE<br>STREET | QUARTIER<br>WARD     | ARRONDISSEMENT ÉLECTORAL<br>ELECTORAL DISTRICT    | NO DE COMPTE<br>ACCOUNT NO. | EMPLACEMENT DE L'IMMEUBLE<br>LOCATION OF PROPERTY   | CADASTRE - SUBDIVISION            | ENTRETIEN DES<br>TROTTOIRS<br>POS DE FRONT   | VALEUR (DOLLARS SEULEMENT) - VALUE (DOLLARS ONLY) |   |                                |                                   | W<br>O<br>O<br>U | D<br>E<br>N<br>O<br>M<br>I<br>N<br>A<br>T<br>I<br>O<br>N | VALEUR POUR LA<br>TAXE SCOLAIRE<br>VALUE FOR<br>SCHOOL TAX | NO DE RÉSOLUTION<br>RESOLUTION NO.<br><br>NO DE CERTIFICAT<br>CERTIFICATE NO. |
|---------------|----------------------|---|-----------------------------|---|-----------------------------------|--|---|---|--------------------------------|-----------------------------------|------------------|--|--|---|
|               |                      |   |                             | NOM ET ADRESSE DU PROPRIÉTAIRE<br>NAME AND ADDRESS OF OWNER   | OCCUPATION ET<br>AND DÉNOMINATION | MAINTENANCE OF<br>SIDEWALKS<br>FEET FRONTAGE | TERRAIN<br>LAND                                   | BÂTIMENTS<br>ET AUTRES IZEM<br>BUILDINGS<br>AND OTHER ITEMS | VALEUR EXEMPTÉ<br>EXEMPT VALUE | VALEUR IMPOSABLE<br>TAXABLE VALUE |                  |  |  |   |
| 585523        | 25/21 ST ZOTIQUE EST | 10 1588   |                             | LA COMMISSION DES ECOLES<br>CATHOLIQUES DE MONTREAL<br>117 OUEST STE CATHERINE<br><br>RESIDENCE DES FRERES    | E                                 | 25   | 1100  | 8400  | 9500                           |                                   |                  | 81E  | 9500   | ✓   |
| 585524        | 15 ST ZOTIQUE EST    | 10 1587   |                             | LA COMMISSION DES ECOLES<br>CATHOLIQUES DE MONTREAL<br>117 OUEST STE CATHERINE<br><br>RESIDENCE DES SOEURS    | E                                 | 25   | 1100  | 2400  | 3500                           |                                   |                  | 81E  | 3500   | ✓   |
| 586101        | 630 ST ROCH          | 637 658<br>659<br>660<br>661<br>662<br>663<br>664 |                             | LA COMMISSION DES ECOLES<br>CATHOLIQUES DE MONTREAL<br>117 OUEST STE CATHERINE<br><br>ECOLE BARTHELEMY VIMONT | E                                 | 3491   | 5000  | 209900  | 214900                         |                                   |                  | 81E  | 214900   | ✓   |

1873 D  
-403

SUPPLEMENTARY VALUATION ROLL OF IMMOVABLE PROPERTY FOR THE FISCAL YEAR COMMENCING 1ST. MAY 1954 - ACT 3.4 ELIZABETH II. CHAPTER 52

| RUE<br>STREET               | QUARTIER<br>WARD  | ARRONDISSEMENT ELECTORAL<br>ELECTORAL DISTRICT |       | ENTRETIEN DES<br>TROTTOIRS<br>POR DE FRONT  | VALEUR (DOLLARS SEULEMENT) - VALUE (DOLLARS ONLY) |   |                               |                                   | VALEUR POUR LA<br>TAXE SCOLAIRE<br>VALUE FOR<br>SCHOOL TAX | NO DE RESOLUTION<br>RESOLUTION NO. |
|-----------------------------|---|--|-------|---|---|---|-------------------------------|-----------------------------------|--|------------------------------------|
| NO DE COMPTE<br>ACCOUNT NO. | EMPLACEMENT DE L'IMMEUBLE<br>LOCATION OF PROPERTY   | CADASTRE - SUBDIVISION                         |       | MONTENANCE OF<br>SIDEWALKS<br>FEET FRONTAGE | TERRAIN<br>LAND                                   | BATIMENTS<br>ET AUTRES ITEM<br>BUILDINGS<br>AND OTHER ITEMS | VALEUR EXEMPT<br>EXEMPT VALUE | VALEUR IMPOSABLE<br>TAXABLE VALUE | NO DE CERTIFICAT<br>CERTIFICATE NO.                        |                                    |
|                             | NOM ET ADRESSE DU PROPRIETAIRE<br>NAME AND ADDRESS OF OWNER                                     | OCCUPATION ET<br>AND DENOMINATION              |       |   |   |   |                               |                                   |  |                                    |
| 586143                      | 807 ST ROCH<br>7700 AVE D OUTREMONT   | 636  | 340   |   |   |   |                               |                                   |  |                                    |
|                             |   |  | 339   |   |   |   |                               |                                   |  |                                    |
|                             |   |  | 338   |   |   |   |                               |                                   |  |                                    |
|                             |   |  | 337   |   |   |   |                               |                                   |  |                                    |
|                             |   |  | 367   |   |   |   |                               |                                   |  |                                    |
|                             |   |  | 368-1 |   |   |   |                               |                                   |  |                                    |
|                             |   |  | 366-1 |   |   |   |                               |                                   |  |                                    |
|                             |   |  | 336   |   |   |   |                               |                                   |  |                                    |
|                             |   |  | 335   |   |   |   |                               |                                   |  |                                    |
|                             |   |  | 334   |   |   |   |                               |                                   |  |                                    |
|                             |   |  | 341   |   |   |   |                               |                                   |  |                                    |
|                             |   |  | 342   |   |   |   |                               |                                   |  |                                    |
|                             |   |  | DE LA |   |   |   |                               |                                   |  |                                    |
|                             |   |  | 343   |   |   |   |                               |                                   |  |                                    |
|                             |   |  | DE LA |   |   |   |                               |                                   |  |                                    |
|                             |   |  | 344   |   |   |   |                               |                                   |  |                                    |
|                             |   |  | DE LA |   |   |   |                               |                                   |  |                                    |
|                             |   |  | 345-1 |   |   |   |                               |                                   |  |                                    |
|                             | LA COMMISSION DES ECOLES<br>CATHOLIQUES DE MONTREAL<br>117 QUERT STE CATHERINE<br>ECOLE ST ROCH | E  | 499   | 7550  | 127450  | 135000  |                               | 81E                               | 135000   |                                    |
| 586419                      | LOT AVE ANVERS  | 634  | 549   |   |   |   |                               |                                   |  |                                    |
|                             | THE PROTESTANT BOARD OF<br>SCHOOL COMMISSIONERS OF<br>THE CITY OF MONTREAL<br>3460 MC TAVISH    | E  | 93    | 230   |   | 230   |                               | 81E                               | 230  |                                    |

1873-E  
1400

SUPPLEMENTARY VALUATION ROLL OF IMMOVABLE PROPERTY FOR THE FISCAL YEAR COMMENCING 1ST. MAY 1954 - ACT 3.4 ELIZABETH II. CHAPTER 52

| RUE STREET               | QUARTIER WARD   | ARRONDISSEMENT ELECTORAL ELECTORAL DISTRICT              | CADASTRE - SUBDIVISION           |   | VALEUR (DOLLARS SEULEMENT) - VALUE (DOLLARS ONLY) |   |                              |                                | INDICATEUR | EDOU | DE NOMINATION | VALEUR POUR LA TAXE SCOLAIRE VALUE FOR SCHOOL TAX | NO DE RESOLUTION RESOLUTION NO. | NO DE CERTIFICAT CERTIFICATE NO. |
|--------------------------|---|--|----------------------------------|---|---|---|------------------------------|--------------------------------|------------|------|---------------|---|---------------------------------|----------------------------------|
| NO DE COMPTE ACCOUNT NO. | EMPLACEMENT DE L'IMMEUBLE LOCATION OF PROPERTY                                      | NOM ET ADRESSE DU PROPRIETAIRE NAME AND ADDRESS OF OWNER | OCCUPATION ET / AND DENOMINATION | ENTRETIEN DES TROTTOIRS PDS DE FRONT MAINTENANCE OF SIDEWALKS FEET FRONTAGE | TERRAIN LAND                                      | BATIMENTS ET AUTRES ITEM BULDINGS AND OTHER ITEMS | VALEUR EXEMPTEE EXEMPT VALUE | VALEUR IMPOSABLE TAXABLE VALUE |            |      |               |   |                                 |                                  |
| 586420 ✓                 | LOT AVE ANVERS  |  | 634 550                          | E 25  | 210   |   | 210                          |                                |            | 81E  |               | 210   |                                 |                                  |
|                          | THE PROTESTANT BOARD OF SCHOOL COMMISSIONERS OF THE CITY OF MONTREAL 3460 MC TAVISH |  |                                  |   |   |   |                              |                                |            |      |               |   |                                 |                                  |
| 586421 ✓                 | LOT AVE ANVERS  |  | 634 551                          | E 25  | 210   |   | 210                          |                                |            | 81E  |               | 210   |                                 |                                  |
|                          | THE PROTESTANT BOARD OF SCHOOL COMMISSIONERS OF THE CITY OF MONTREAL 3460 MC TAVISH |  |                                  |   |   |   |                              |                                |            |      |               |   |                                 |                                  |
| 586422 ✓                 | LOT AVE ANVERS  |  | 634 552                          | E 25  | 220   |   | 220                          |                                |            | 81E  |               | 220   |                                 |                                  |
|                          | THE PROTESTANT BOARD OF SCHOOL COMMISSIONERS OF THE CITY OF MONTREAL 3460 MC TAVISH |  |                                  |   |   |   |                              |                                |            |      |               |   |                                 |                                  |
| 586423 ✓                 | LOT AVE ANVERS  |  | 634 553                          | E 25  | 220   |   | 220                          |                                |            | 81E  |               | 220   |                                 |                                  |
|                          | THE PROTESTANT BOARD OF SCHOOL COMMISSIONERS OF THE CITY OF MONTREAL 3460 MC TAVISH |  |                                  |   |   |   |                              |                                |            |      |               |   |                                 |                                  |
| 586424 ✓                 | LOT AVE ANVERS  |  | 634 554                          | E 25  | 240   |   | 240                          |                                |            | 81E  |               | 240   |                                 |                                  |
|                          | THE PROTESTANT BOARD OF SCHOOL COMMISSIONERS OF THE CITY OF MONTREAL 3460 MC TAVISH |  |                                  |   |   |   |                              |                                |            |      |               |   |                                 |                                  |
| 586425 ✓                 | LOT AVE ANVERS  |  | 634 555                          | E 25  | 200   |   | 200                          |                                |            | 81E  |               | 200   |                                 |                                  |
|                          | THE PROTESTANT BOARD OF SCHOOL COMMISSIONERS OF THE CITY OF MONTREAL 3460 MC TAVISH |  |                                  |   |   |   |                              |                                |            |      |               |   |                                 |                                  |

1873-F  
1954

SUPPLEMENTARY VALUATION ROLL OF IMMOVABLE PROPERTY FOR THE FISCAL YEAR COMMENCING 1ST. MAY 1954 - ACT 3-4 ELIZABETH II, CHAPTER 52

| RUE<br>STREET               | QUARTIER<br>WARD   | ARRONDISSEMENT ELECTORAL<br>ELECTORAL DISTRICT | ENTRETIEN DES<br>TROTTOIRS<br>PDS DE FRONT  | VALEUR (DOLLARS SEULEMENT) - VALUE (DOLLARS ONLY) |  |                                |                                   | INDUSTRIEL<br>INDUSTRIAL | W<br>D<br>C<br>U | DENOMINATION | VALEUR POUR LA<br>TAXE SCOLAIRE<br>VALUE FOR<br>SCHOOL TAX | NO DE RESOLUTION<br>RESOLUTION NO. |
|-----------------------------|--|--|---|---|--|--------------------------------|-----------------------------------|--------------------------|------------------|--------------|--|------------------------------------|
|                             |  |  |   | TERRAIN<br>LAND                                   | BATIMENTS<br>ET AUTRES ITEM<br>BUILDINGS<br>AND OTHER ITEM | VALEUR EXEMPTÉ<br>EXEMPT VALUE | VALEUR IMPOSABLE<br>TAXABLE VALUE |                          |                  |              |  |                                    |
| NO DE COMPTE<br>ACCOUNT NO. | EMPLACEMENT DE L'IMMEUBLE<br>LOCATION OF PROPERTY  | CADASTRE - SUBDIVISION                         | MANTENANCE OF<br>SIDEWALKS<br>FEET FRONTAGE |   |  |                                |                                   |                          |                  |              |  |                                    |
|                             | NOM ET ADRESSE DU PROPRIÉTAIRE<br>NAME AND ADDRESS OF OWNER  | OCCUPATION ET<br>AND DENOMINATION              |   |   |  |                                |                                   |                          |                  |              |  |                                    |
| 586426                      | LOT AVE ANVERS<br><br>THE PROTESTANT BOARD OF<br>SCHOOL COMMISSIONERS OF<br>THE CITY OF MONTREAL<br>3460 MC TAVISH | 634 556  | E 25  | 200   |  | 200                            |                                   |                          | 81E              | 200          |  |                                    |
| 586427                      | LOT AVE ANVERS<br><br>THE PROTESTANT BOARD OF<br>SCHOOL COMMISSIONERS OF<br>THE CITY OF MONTREAL<br>3460 MC TAVISH | 634 557  | E 25  | 250   |  | 250                            |                                   |                          | 81E              | 250          |  |                                    |
| 586428                      | LOT AVE ANVERS<br><br>THE PROTESTANT BOARD OF<br>SCHOOL COMMISSIONERS OF<br>THE CITY OF MONTREAL<br>3460 MC TAVISH | 634 P538                                       | E 31  | 280   |  | 280                            |                                   |                          | 81E              | 280          |  |                                    |
| 586435                      | LOT HOWARD<br><br>THE PROTESTANT BOARD OF<br>SCHOOL COMMISSIONERS OF<br>THE CITY OF MONTREAL<br>3460 MC TAVISH     | 633 595  | E   | 250   |  | 250                            |                                   |                          | 81E              | 250          |  |                                    |
| 586436                      | LOT HOWARD<br><br>THE PROTESTANT BOARD OF<br>SCHOOL COMMISSIONERS OF<br>THE CITY OF MONTREAL<br>3460 MC TAVISH     | 633 594  | E   | 210   |  | 210                            |                                   |                          | 81E              | 210          |  |                                    |
| 586437                      | LOT HOWARD<br><br>THE PROTESTANT BOARD OF<br>SCHOOL COMMISSIONERS OF<br>THE CITY OF MONTREAL<br>3460 MC TAVISH     | 633 593  | E   | 210   |  | 210                            |                                   |                          | 81E              | 210          |  |                                    |

1873-G  
*[Signature]*


SUPPLEMENTARY VALUATION ROLL OF IMMOVABLE PROPERTY FOR THE FISCAL YEAR COMMENCING 1ST. MAY 1954 - ACT 3-4 ELIZABETH II. CHAPTER 52

| RUE STREET | QUARTIER WARD | ARRONDISSEMENT ÉLECTORAL ELECTORAL DISTRICT | NO DE COMPTE ACCOUNT NO. | EMPLACEMENT DE L'IMMEUBLE LOCATION OF PROPERTY                                      | CADASTRE - SUBDIVISION                      | ENTRETIEN DES TROTTOIRS PDS DE FRONT MAINTENANCE OF SIDEWALKS FEET FRONTAGE | VALEUR (DOLLARS SEULEMENT) - VALUE (DOLLARS ONLY)   |                              | VALEUR POUR LA TAXE SCOLAIRE VALUE FOR SCHOOL TAX | NO DE RÉSOLUTION RESOLUTION NO. |
|------------|---------------|---|--------------------------|---|---|---|---|------------------------------|---|---------------------------------|
|            |               |   |                          | NOM ET ADRESSE DU PROPRIÉTAIRE NAME AND ADDRESS OF OWNER                            | OCCUPATION ET DÉNOMINATION AND DENOMINATION | TERRAIN LAND  | BÂTIMENTS ET AUTRES ITERS BUILDINGS AND OTHER ITEMS | VALEUR EXEMPTÉE EXEMPT VALUE |   |                                 |
| 506438     | LOT HOWARD    | 633 592                                     |                          | THE PROTESTANT BOARD OF SCHOOL COMMISSIONERS OF THE CITY OF MONTREAL 3460 MC TAVISH | E   | 210   | 210   | 210                          | 81E   | 210                             |
| 506439     | LOT HOWARD    | 633 591                                     |                          | THE PROTESTANT BOARD OF SCHOOL COMMISSIONERS OF THE CITY OF MONTREAL 3460 MC TAVISH | E   | 210   | 210   | 210                          | 81E   | 210                             |
| 586440     | LOT HOWARD    | 633 590                                     |                          | THE PROTESTANT BOARD OF SCHOOL COMMISSIONERS OF THE CITY OF MONTREAL 3460 MC TAVISH | E   | 250   | 250   | 250                          | 81E   | 250                             |
| 586441     | LOT HOWARD    | 634 612                                     |                          | THE PROTESTANT BOARD OF SCHOOL COMMISSIONERS OF THE CITY OF MONTREAL 3460 MC TAVISH | E   | 250   | 250   | 250                          | 81E   | 250                             |
| 506442     | LOT HOWARD    | 634 613                                     |                          | THE PROTESTANT BOARD OF SCHOOL COMMISSIONERS OF THE CITY OF MONTREAL 3460 MC TAVISH | E   | 220   | 220   | 220                          | 81E   | 220                             |
| 586443     | LOT HOWARD    | 634 614                                     |                          | THE PROTESTANT BOARD OF SCHOOL COMMISSIONERS OF THE CITY OF MONTREAL 3460 MC TAVISH | E   | 220   | 220   | 220                          | 81E   | 220                             |

1873-14  
7-4-54

SUPPLEMENTARY VALUATION ROLL OF IMMOVABLE PROPERTY FOR THE FISCAL YEAR COMMENCING 1ST. MAY 1954 - ACT 3-4 ELIZABETH II. CHAPTER 52

| RUE STREET | QUARTIER WARD       | ARRONDISSEMENT ELECTORAL ELECTORAL DISTRICT | NO DE COMPTE ACCOUNT NO. | EMPLACEMENT DE L'IMMEUBLE LOCATION OF PROPERTY                                      | CADASTRE - SUBDIVISION     | ENTRETIEN DES TROTTOIRS PDS DE FRONT MAINTENANCE OF SIDEWALKS FEET FRONTAGE | VALEUR (DOLLARS SEULEMENT) - VALUE (DOLLARS ONLY) |         | TERRAIN LAND | BATIMENTS ET AUTRES ITEM BULDINGS AND OTHER ITEMS | VALEUR EXEMPT EXEMPT VALUE | VALEUR IMPOSABLE TAXABLE VALUE | TROTTOIRS SIDEWALKS | E D O U | E D O U | VALEUR POUR LA TAXE SCOLAIRE VALUE FOR SCHOOL TAX | NO DE RESOLUTION RESOLUTION NO. | NO DE CERTIFICAT CERTIFICATE NO. |
|------------|---------------------|---|--------------------------|---|----------------------------|---|---|---------|--------------|---|----------------------------|--------------------------------|---------------------|---------|---------|---|---------------------------------|----------------------------------|
|            |                     |   |                          | NOM ET ADRESSE DU PROPRIETAIRE NAME AND ADDRESS OF OWNER                            | OCCUPATION ET DENOMINATION | TERRAIN LAND  | BATIMENTS ET AUTRES ITEM BULDINGS AND OTHER ITEMS |         |              |   |                            |                                |                     |         |         |   |                                 |                                  |
| 586444     | LOT HOWARD          | 634 615                                     |                          | THE PROTESTANT BOARD OF SCHOOL COMMISSIONERS OF THE CITY OF MONTREAL 3460 MC TAVISH | E                          |   | 220   | 220     |              |   |                            |                                | 81E                 |         |         | 220   |                                 |                                  |
| 586445     | LOT HOWARD          | 634 616                                     |                          | THE PROTESTANT BOARD OF SCHOOL COMMISSIONERS OF THE CITY OF MONTREAL 3460 MC TAVISH | E                          |   | 220   | 220     |              |   |                            |                                | 81E                 |         |         | 220   |                                 |                                  |
| 586446     | LOT HOWARD          | 634 617                                     |                          | THE PROTESTANT BOARD OF SCHOOL COMMISSIONERS OF THE CITY OF MONTREAL 3460 MC TAVISH | E                          |   | 240   | 240     |              |   |                            |                                | 81E                 |         |         | 240   |                                 |                                  |
| 586675     | LISIERE WISEMAN AVE | 634 P560                                    |                          | THE PROTESTANT BOARD OF SCHOOL COMMISSIONERS OF THE CITY OF MONTREAL 3460 MC TAVISH | E                          | 11  | 50  | 50      |              |   |                            |                                | 81E                 |         |         | 50  |                                 |                                  |
| 586727     | LOT AVE DE L EPEE   | 637 650                                     |                          | LA COMMISSION DES ECOLES CATHOLIQUES DE MONTREAL 117 QUEST STE CATHERINE            | E                          | 247   | 550   | 550     |              |   |                            |                                | 81E                 |         |         | 550   |                                 |                                  |
|            |                     |   |                          |   |                            |   | <del>107000</del>                                 | 1070500 | 1167700      |   |                            |                                |                     |         |         | 1167700   |                                 |                                  |
|            |                     |   |                          |   |                            |   | 97200   | 1070500 | 1167700      |   |                            |                                |                     |         |         | <del>1167700</del>                                |                                 |                                  |

  
 L'ESTIMATEUR DE LA CITE - THE CITY ASSESSOR  
 1-AUT 1953  
 DATE

1873 I

1428



SUPPLEMENTARY VALUATION ROLL OF IMMOVABLE PROPERTY FOR THE FISCAL YEAR COMMENCING 1ST. MAY 1955 - ACT 3-4 ELIZABETH II, CHAPTER 52

| RUE STREET | QUARTIER WARD              | ARRONDISSEMENT ELECTORAL ELECTORAL DISTRICT | NO DE COMPTE ACCOUNT NO. | EMPLACEMENT DE L'IMMEUBLE LOCATION OF PROPERTY                              | CADASTRE - SUBDIVISION           | ENTRETIEN DES TROTOIRS PDS DE FRONT MAINTENANCE OF SIDEWALKS FEET FRONTAGE | VALEUR (DOLLARS SEULEMENT) - VALUE (DOLLARS ONLY) |       | VALEUR EXEMPTEE EXEMPT VALUE | VALEUR IMPOSABLE TAXABLE VALUE | C O D E DENOMINATION | VALEUR FOUR LA TAXE SCOLAIRE VALUE FOR SCHOOL TAX | NO DE RESOLUTION RESOLUTION NO. NO DE CERTIFICAT CERTIFICATE NO. |
|------------|----------------------------|---|--------------------------|---|----------------------------------|--|---|-------|------------------------------|--------------------------------|----------------------|---|--|
|            |                            |   |                          | NOM ET ADRESSE DU PROPRIETAIRE NAME AND ADDRESS OF OWNER                    | OCCUPATION ET / AND DENOMINATION | TERRAIN LAND   | BATIMENTS ET AUTRES ITEM BULDINGS AND OTHER ITEMS |       |                              |                                |                      |   |  |
| 583005     | 6937 MC EACHRAN AVE        | 633 13-3<br>14-1                            |                          | LUKAS LAVAS<br>EFFIE DAVIDSON<br>HIS WIFE C AS TO P<br>365 LAURIER EST      | TOOLMAKER                        | R 15   | 190   | 2510  |                              | 2700                           | 11P                  | 2700  |  |
| 583005     | 6953/55/55A MC EACHRAN AVE | 633 17                                      |                          | VICTOR BOIRE<br>6955 MC EACHRAN AVE   |                                  | C 25   | 300   | 12600 |                              | 12900                          | 11C                  | 12900   |  |
| 5830025    | 7245 MC EACHRAN AVE        | 633 697<br>P98                              |                          | ALBERTINE CHOUINARD<br>7245 MC EACHRAN AVE APT 5                            | GARDE MALADE                     | C 309  | 400   | 14400 |                              | 14800                          | 11C                  | 14800   |  |
| 5830033    | 7429/31 MC EACHRAN AVE     | 633 150<br>151                              |                          | BARBARA DROTOS<br>WIFE C AS TO P OF<br>STEPHEN GALKO<br>7431 MC EACHRAN AVE | /PROPRE -                        | C 52   | 700   | 17300 |                              | 18000                          | 11C                  | 18000   |  |
| 5830063    | 7725<br>LOT MC EACHRAN AVE | 633 263                                     |                          | STANISLAW CZLONKA<br>7-555 STUART AVE<br>7725 Mc Eachran Ave.               | CARPENTER                        | C 25   | 300   | 17500 |                              | 17500<br>300                   | 11C                  | 17500<br>300                                      | 1873-J<br>(21-9-56)  |
| 5830066    | 7739 MC EACHRAN AVE        | 633 256                                     |                          | WILLIAM ASHDOWN<br>7753 MC EACHRAN AVE                                      | RETIRED                          | R 25   | 300   | 500   |                              | 800                            | 11P                  | 800   |  |

1873-J

1955

SUPPLEMENTARY VALUATION ROLL OF IMMOVABLE PROPERTY FOR THE FISCAL YEAR COMMENCING 1ST MAY 1955 - ACT 3-4 ELIZABETH II, CHAPTER 52

| RUE STREET | QUARTIER WARD   | ARRONDISSEMENT ELECTORAL ELECTORAL DISTRICT | ENTRETIEN DES TROTTOIRS POS. DE FRONT | VALEUR (DOLLARS SEULEMENT) - VALUE (DOLLARS ONLY) |   |   |   | M C C        | D E N O M I N A T I O N | VALEUR POUR LA TAXE SCOLAIRE VALUE FOR SCHOOL TAX | NO DE RESOLUTION RESOLUTION NO. |
|------------|---|---|---------------------------------------|---|---|---|---|--------------|-------------------------|---|---------------------------------|
|            |   |   |                                       | NO DE COMPTE ACCOUNT NO.                          | EMPLACEMENT DE L'IMMEUBLE LOCATION OF PROPERTY NOM ET ADRESSE DU PROPRIETAIRE NAME AND ADDRESS OF OWNER | CADASTRE - SUBDIVISION OCCUPATION ET AND DENOMINATION | M A I N T E N A N C E O F S I D E W A L K S F E E T F R O N T A G E |              |                         |   |                                 |
| 580071     | 7769 MC EACHRAN AVE   | 633 F271                                    | C                                     | 24.5  | 300   | 1100  |   | 1400         | 11C                     | 1400  |                                 |
|            | DMYTRD SAWCHUK<br>EMILIA WALOWIECKA<br>HIS WIFE C AS TO P<br>7452 AVE CHAMPAGNEUR | CARPENTER                                   |                                       |   |   |   |   |              |                         |   |                                 |
| 580072     | 7777<br>LOT MC EACHRAN AVE  | 633 272<br>F271                             | C                                     | 25.4  | 300   | 24000   |   | 24000<br>300 | 11C                     | 24000<br>300                                      | cert 251<br>(14-9-56)           |
|            | GREGOR ANCZUROWSKI<br>7571 STUART AVE   | BUILDER                                     |                                       |   |   |   |   |              |                         |   |                                 |
| 580073     | 7781/10<br>LOT MC EACHRAN AVE   | 633 273                                     | F                                     | 25  | 300   | 14000   |   | 14000<br>300 | 11F                     | 14000<br>300                                      | CERT. No. 55/273<br>(31-5-55)   |
|            | PAUL KULISEK<br>580 GRAHAM BLVD   | MECHANIC                                    |                                       |   |   |   |   |              |                         |   |                                 |
| 580074     | 7781/11<br>LOT MC EACHRAN AVE   | 633 274                                     | C                                     | 25  | 300   | 14000   |   | 14000<br>300 | 11C                     | 14000<br>300                                      | CERT. No. 55/218<br>(17-5-55)   |
|            | DMYTRD KAPRIAN<br>6986 HUTCHISON AVE  | LABORER                                     |                                       |   |   |   |   |              |                         |   |                                 |
| 580077     | 7807<br>LOT MC EACHRAN AVE  | 633 277                                     | C                                     | 25  | 300   | 28400   |   | 28400<br>300 | 11C                     | 28400<br>300                                      | cert 284<br>(14-9-56)           |
|            | LOUIS ILLES<br>8039 AVE QUERBES   | EMP D USINE                                 |                                       |   |   |   |   |              |                         |   |                                 |
| 580078     | LOT MC EACHRAN AVE  | 633 278                                     | C                                     | 25  | 300   |   |   | 300          | 11C                     | 300   |                                 |
|            | LOUIS ILLES<br>8039 QUERBES AVE   | EMP D USINE                                 |                                       |   |   |   |   |              |                         |   |                                 |



SUPPLEMENTARY VALUATION ROLL OF IMMOVABLE PROPERTY FOR THE FISCAL YEAR COMMENCING 1ST. MAY 1955 - ACT 3-4 ELIZABETH II, CHAPTER 52

| RUE STREET        | QUARTIER WARD   | ARRONDISSEMENT ELECTORAL ELECTORAL DISTRICT | EMPLACEMENT DE L'IMMEUBLE LOCATION OF PROPERTY |              | CADASTRE - SUBDIVISION              | ENTRETIEN DES TROTTOIRS POS DE FRONT | VALEUR (DOLLARS SEULEMENT) - VALUE (DOLLARS ONLY) |  |     | W O U | DENOMINATION | VALEUR POUR LA TAXE SCOLAIRE VALUE FOR SCHOOL TAX | NO DE RESOLUTION RESOLUTION NO. |
|-------------------|---|---|--|--------------|-------------------------------------|--------------------------------------|---|--|-----|-------|--------------|---|---------------------------------|
| ACCOUNT NO.       | NOM ET ADRESSE DU PROPRIETAIRE NAME AND ADDRESS OF OWNER                                | OCCUPATION ET / AND DENOMINATION            | MANTENANCE OF SIDEWALKS FEET FRONTAGE          | TERRAIN LAND | BATIMENTS BUILDINGS AND OTHER ITEMS | VALEUR EXEMPT EXEMPT VALUE           | VALEUR IMPOSABLE TAXABLE VALUE                    |  |     |       |              | NO DE CERTIFICAT CERTIFICATE NO.                  |                                 |
| 580103            | 8025 MC EACHRAN AVE<br><br>STANLEY KARDASH<br>8025 MC EACHRAN AVE APT 2                 | 633 572<br>573<br>SHIPPER                   |  | 600          | 29400                               |                                      | 30000   |  | 120 |       | 30000        |   |                                 |
| <del>580104</del> | <del>COMpte ANNUE</del><br><del>VOIR COMpte 580103</del>                                |   |  |              |                                     |                                      |   |  |     |       |              |   |                                 |
| 580107            | <sup>8065-67</sup><br>LOT MC EACHRAN AVE<br><br>ANTON KARFISEL<br>8065 MC EACHRAN AVE   | 633 576<br>SET UP MAN                       |  | 300          | 13000                               |                                      | 13000<br>300                                      |  | 120 |       | 13000<br>300 | Cent. 228<br>(19-4-56)                            |                                 |
| 580106            | <sup>8075-77</sup><br>LOT MC EACHRAN AVE<br><br>JACK ZAKIW BURIJ<br>8077 MC EACHRAN AVE | 633 577<br>LABORER                          |  | 300          | 13100                               |                                      | 13100<br>300                                      |  | 120 |       | 13100<br>300 | Cent. 230<br>(19-4-56)                            |                                 |
| 580105            | <sup>8125</sup><br>LOT MC EACHRAN AVE<br><br>FRANK KULI JR<br>3781 AVE LAVAL            | 633 447<br>MECHANIC                         |  | 210          | 28980                               |                                      | 28980<br>210                                      |  | 120 |       | 28980<br>210 | Cent. 237<br>(14-7-56)                            |                                 |
| 580110            | LOT MC EACHRAN AVE<br><br>FRANK KULI JR<br>3781 AVE LAVAL                               | 633 448<br>MECHANIC                         |  | 210          |                                     |                                      | 210   |  | 120 |       | 210          |   |                                 |
| 580111            | <sup>8135</sup><br>LOT MC EACHRAN AVE<br><br>FRANK WESOLOWSKI<br>8135 MC EACHRAN AVE    | 633 449<br>WAITER                           |  | 210          | 28680                               |                                      | 28680<br>210                                      |  | 120 |       | 28680<br>210 | Cent. 290<br>(14-9-56)                            |                                 |



1955

SUPPLEMENTARY VALUATION ROLL OF IMMOVABLE PROPERTY FOR THE FISCAL YEAR COMMENCING 1ST. MAY 1955 - ACT 3-4 ELIZABETH II, CHAPTER 52

| RUE STREET | QUARTIER WARD | ARRONDISSEMENT ELECTORAL ELECTORAL DISTRICT | NO DE COMPTE ACCOUNT NO. | EMPLACEMENT DE L'IMMEUBLE LOCATION OF PROPERTY   | CADASTRE - SUBDIVISION                      | ENTRETIEN DES TROTTOIRS PDS DE FRONT MAINTENANCE OF SIDEWALKS FEET FRONTAGE | VALEUR (DOLLARS SEULEMENT) - VALUE (DOLLARS ONLY)  |                            |                                | PROPORTION SURVALEUR | W D O U | VALEUR POUR LA TAXE SCOLAIRE VALUE FOR SCHOOL TAX | NO DE RESOLUTION RESOLUTION NO. NO DE CERTIFICAT CERTIFICATE NO. |
|------------|---------------|---|--------------------------|--|---|---|--|----------------------------|--------------------------------|----------------------|---------|---|--|
|            |               |   |                          | NOM ET ADRESSE DU PROPRIETAIRE NAME AND ADDRESS OF OWNER   | OCCUPATION ET DENOMINATION AND DENOMINATION | TERRAIN LAND  | BATIMENTS ET AUTRES ITEM BUILDINGS AND OTHER ITEMS | VALEUR EXEMPT EXEMPT VALUE | VALEUR IMPOSABLE TAXABLE VALUE |                      |         |   |  |
| 580112     |               |   |                          | LOT MC EACHRAN AVE<br>FRANK WESOLOWSKI<br>8135 MC EACHRAN AVE  | 633 450                                     | C   | 210  |                            | 210                            |                      | 12C     | 210   |  |
| 580113     |               |   |                          | <i>8145</i><br>LOT MC EACHRAN AVE<br>MAURICE PARADIS 1/2<br>7807 MC EACHRAN AVE<br>ROLAND DROUIN 1/2<br>8589 OUTREMONT | 633 451                                     | C   | 210  | <i>28680</i>               | <i>28680</i><br>210            |                      | 12C     | <i>28680</i><br>210                               | <i>cert 293</i><br><i>(14-9-56)</i>                              |
| 580114     |               |   |                          | LOT MC EACHRAN AVE<br>ROLAND DROUIN<br>8589 AVE D OUTREMONT<br>MAURICE PARADIS<br>7807 MC EACHRAN AVE                  | 633 452                                     | C   | 210  |                            | 210                            |                      | 12C     | 210   |  |
| 580115     |               |   |                          | <i>8155</i><br>LOT MC EACHRAN AVE<br>ROLAND DROUIN<br>8589 AVE D OUTREMONT<br>MAURICE PARADIS<br>7807 MC EACHRAN AVE   | 633 453                                     | C   | 210  | <i>28680</i>               | <i>28680</i><br>210            |                      | 12C     | <i>28680</i><br>210                               | <i>cert 296</i><br><i>(14-9-56)</i>                              |
| 580116     |               |   |                          | LOT MC EACHRAN AVE<br>ROLAND DROUIN<br>8589 AVE D OUTREMONT<br>MAURICE PARADIS<br>7807 MC EACHRAN AVE                  | 633 454                                     | C   | 210  |                            | 210                            |                      | 12C     | 210   |  |
| 580117     |               |   |                          | <i>8165</i><br>LOT MC EACHRAN AVE<br>ROLAND DROUIN<br>8589 AVE D OUTREMONT<br>MAURICE PARADIS<br>7807 MC EACHRAN AVE   | 633 455                                     | C   | 210  | <i>28880</i>               | <i>28880</i><br>210            |                      | 12C     | <i>28880</i><br>210                               | <i>cert 299</i><br><i>(14-9-56)</i>                              |

1610

1956

SUPPLEMENTARY VALUATION ROLL OF IMMOVABLE PROPERTY FOR THE FISCAL YEAR COMMENCING 1ST. MAY 1955 - ACT 3-4 ELIZABETH II, CHAPTER 52

| RUE STREET | QUARTIER WARD | ARRONDISSEMENT ELECTORAL ELECTORAL DISTRICT | NO DE COMPTE ACCOUNT NO. | EMPLACEMENT DE L'IMMEUBLE LOCATION OF PROPERTY   | CADASTRE - SUBDIVISION           | ENTRETIEN DES TROTTOIRS PDS DE FRONT MAINTENANCE OF SIDEWALKS FEET FRONTAGE | VALEUR (DOLLARS SEULEMENT) - VALUE (DOLLARS ONLY) |                                | TERRAIN LAND | BATIMENTS ET AUTRES ITEM BUILDINGS AND OTHER ITEMS | VALEUR EXEMPT EXEMPT VALUE | VALEUR IMPOSABLE TAXABLE VALUE | TROTTOIRS SUBDIVISION | W O O U | DENOMINATION | VALEUR POUR LA TAXE SCOLAIRE VALUE FOR SCHOOL TAX | NO DE RESOLUTION RESOLUTION NO. |
|------------|---------------|---|--------------------------|--|----------------------------------|---|---|--------------------------------|--------------|--|----------------------------|--------------------------------|-----------------------|---------|--------------|---|---------------------------------|
|            |               |   |                          | NOM ET ADRESSE DU PROPRIETAIRE NAME AND ADDRESS OF OWNER   | OCCUPATION ET / AND DENOMINATION | TERRAIN LAND  | VALEUR EXEMPT EXEMPT VALUE                        | VALEUR IMPOSABLE TAXABLE VALUE |              |  |                            |                                |                       |         |              | VALEUR POUR LA TAXE SCOLAIRE VALUE FOR SCHOOL TAX | NO DE RESOLUTION RESOLUTION NO. |
|            |               |   | 580116                   | LOT MC EACHRAN AVE<br>ROLAND DROUIN<br>8589 AVE D OUTREMONT<br>MAURICE PARADIS<br>7807 MC EACHRAN AVE                            | 633 456                          | ENTREPRENEUR<br>ENTREPRENEUR  | C   | 210                            |              |  |                            | 210                            | 12C                   |         |              | 210   |                                 |
|            |               |   | 580119                   | <sup>8185</sup><br>LOT MC EACHRAN AVE<br>ROLAND DROUIN<br>8589 AVE D OUTREMONT<br>MAURICE PARADIS<br>7807 MC EACHRAN AVE         | 633 457                          | ENTREPRENEUR<br>ENTREPRENEUR  | C   | 210                            | 28780        |  |                            | 28780<br>210                   | 12C                   |         |              | 28780<br>210                                      | Res 358<br>(2-14-52)            |
|            |               |   | 580120                   | LOT MC EACHRAN AVE<br>ROLAND DROUIN<br>8589 AVE D OUTREMONT<br>MAURICE PARADIS<br>7807 MC EACHRAN AVE                            | 633 458                          | ENTREPRENEUR<br>ENTREPRENEUR  | C   | 210                            |              |  |                            | 210                            | 12C                   |         |              | 210   |                                 |
|            |               |   | 580125                   | <sup>8235</sup><br>LOT MC EACHRAN AVE<br>MAURICE PARADIS 1/2<br>7807 MC EACHRAN AVE<br>ROLAND DROUIN 1/2<br>8589 AVE D OUTREMONT | 633 463                          | ENTREPRENEUR<br>ENTREPRENEUR  | C   | 210                            | 28880        |  |                            | 28880<br>210                   | 12C                   |         |              | 28880<br>210                                      | Res 36/805<br>(10-9-50)         |
|            |               |   | 580126                   | LOT MC EACHRAN AVE<br>MAURICE PARADIS 1/2<br>7807 MC EACHRAN AVE<br>ROLAND DROUIN 1/2<br>8589 AVE D OUTREMONT                    | 633 464                          | ENTREPRENEUR<br>ENTREPRENEUR  | C   | 210                            |              |  |                            | 210                            | 12C                   |         |              | 210   |                                 |
|            |               |   | 580127                   | <sup>8255</sup><br>LOT MC EACHRAN AVE<br>HYMAN WITT<br>6642 TRANS ISLAND AVE   | 633 465                          | CONTRACTOR  | L   | 210                            | 21580        |  |                            | 21580<br>210                   | 12J                   |         |              | 21580<br>210                                      | Res 254<br>(21-4-50)            |



SUPPLEMENTARY VALUATION ROLL OF IMMOVABLE PROPERTY FOR THE FISCAL YEAR COMMENCING 1ST. MAY 1955 - ACT 3-4 ELIZABETH II. CHAPTER 52

| RUE<br>STREET | QUARTIER<br>WARD | ARRONDISSEMENT ÉLECTORAL<br>ELECTORAL DISTRICT | NO DE COMPTE<br>ACCOUNT NO. | EMPLACEMENT DE L'IMMEUBLE<br>LOCATION OF PROPERTY  |  | CADASTRE - SUBDIVISION            |     | ENTRETIEN DES<br>TROTTOIRS<br>PDE DE FRONT<br>MAINTENANCE OF<br>SIDEWALKS<br>FEET FRONTAGE | VALEUR (DOLLARS SEULEMENT) - VALUE (DOLLARS ONLY) |       |  |       | TERRAIN<br>LAND | BÂTIMENTS<br>ET AUTRES ITERS<br>BUILDINGS<br>AND OTHER ITEMS | VALEUR EXEMPTÉ<br>EXEMPT VALUE | VALEUR IMPOSABLE<br>TAXABLE VALUE | TROTTOIRS<br>SIDEWALKS | E<br>D<br>O<br>U | DÉSIGNATION  | VALEUR POUR LA<br>TAXE SCOLAIRE<br>VALUE FOR<br>SCHOOL TAX | NO DE RÉOLUTION<br>RESOLUTION NO.<br><br>NO DE CERTIFICAT<br>CERTIFICATE NO. |
|---------------|------------------|--|-----------------------------|--|--|-----------------------------------|-----|--|---|-------|--|-------|-----------------|--|--------------------------------|-----------------------------------|------------------------|------------------|--------------|--|--|
|               |                  |  |                             | NOM ET ADRESSE DU PROPRIÉTAIRE<br>NAME AND ADDRESS OF OWNER                                  |  | OCCUPATION ET<br>AND DÉNOMINATION |     |  | VALEUR (DOLLARS SEULEMENT) - VALUE (DOLLARS ONLY) |       |  |       |                 |  |                                |                                   |                        |                  |              |  |  |
|               |                  |  | 580128                      | LOT MC EACHRAN AVE   |  | 633                               | 466 |  | 210   |       |  |       | 210             |  |                                | 12                                |                        |                  | 210          |  |  |
|               |                  |  |                             | HYMAN WITT<br>6642 TRANS ISLAND AVE  |  | CONTRACTOR                        |     |  |   |       |  |       |                 |  |                                |                                   |                        |                  |              |  |  |
|               |                  |  | 580129                      | LOT MC EACHRAN AVE   |  | 633                               | 467 |  | 210   | 26580 |  | 26580 | 210             |  |                                | 12                                |                        |                  | 26580<br>210 | Cont 16/956<br>(9-11-56)                                   |  |
|               |                  |  |                             | RACHEL BERNSTEIN<br>WIFE S AS TO P OF<br>VICTOR RESNICKOFF<br>6640 TRANS ISLAND AVE          |  | PLUMBER                           |     |  |   |       |  |       |                 |  |                                |                                   |                        |                  |              |  |  |
|               |                  |  | 580130                      | LOT MC EACHRAN AVE   |  | 633                               | 468 |  | 210   |       |  |       | 210             |  |                                | 12                                |                        |                  | 210          |  |  |
|               |                  |  |                             | RACHEL BERNSTEIN<br>WIFE S AS TO P OF<br>VICTOR RESNICKOFF<br>6640 TRANS ISLAND AVE          |  | PLUMBER                           |     |  |   |       |  |       |                 |  |                                |                                   |                        |                  |              |  |  |
|               |                  |  | 580131                      | LOT MC EACHRAN AVE   |  | 633                               | 469 |  | 210   | 14190 |  | 14190 | 210             |  |                                | 12                                |                        |                  | 14190<br>210 | Cont 143<br>(18-5-56)                                      |  |
|               |                  |  |                             | ALEXANDER RAKUSH<br><del>7575</del> MC EACHRAN AVE<br>8285                                   |  | COOK                              |     |  |   |       |  |       |                 |  |                                |                                   |                        |                  |              |  |  |
|               |                  |  | 580132                      | LOT MC EACHRAN AVE   |  | 633                               | 470 |  | 210   | 14290 |  | 14290 | 210             |  |                                | 12                                |                        |                  | 14290<br>210 | Cont 146<br>(18-5-56)                                      |  |
|               |                  |  |                             | ALEXANDER RAKUSH<br><del>7575</del> MC EACHRAN AVE<br>8285                                   |  | COOK                              |     |  |   |       |  |       |                 |  |                                |                                   |                        |                  |              |  |  |
|               |                  |  | 580156                      | LOT MC EACHRAN AVE   |  | 633                               | 563 |  | 120   |       |  | 120   |                 |  |                                | 81                                |                        |                  | 120          | ✓  |  |
|               |                  |  |                             | THE PROTESTANT BOARD OF<br>SCHOOL COMMISSIONERS OF<br>THE CITY OF MONTREAL<br>3460 MC TAVISH |  |                                   |     |  |   |       |  |       |                 |  |                                |                                   |                        |                  |              |  |  |

SUPPLEMENTARY VALUATION ROLL OF IMMOVABLE PROPERTY FOR THE FISCAL YEAR COMMENCING 1ST. MAY 1955 - ACT 3-4 ELIZABETH II. CHAPTER 52

| RUE STREET  | QUARTIER WARD                                  | ARRONDISSEMENT ELECTORAL ELECTORAL DISTRICT                        | CADASTRE - SUBDIVISION           |  | ENTRETIEN DES TROTTOIRS POS. DE FRONT | VALEUR (DOLLARS SEULEMENT) - VALUE (DOLLARS ONLY) |                            |                                | W O O U | DE NOMINATION | VALEUR POUR LA TAXE SCOLAIRE VALUE FOR SCHOOL TAX | NO DE RESOLUTION RESOLUTION NO | NO DE CERTIFICAT CERTIFICATE NO. |
|-------------|--|--|----------------------------------|--|---------------------------------------|---|----------------------------|--------------------------------|---------|---------------|---|--------------------------------|----------------------------------|
| ACCOUNT NO. | EMPLACEMENT DE L'IMMEUBLE LOCATION OF PROPERTY | NOM ET ADRESSE DU PROPRIETAIRE NAME AND ADDRESS OF OWNER           | OCCUPATION ET / AND DENOMINATION | MAINTENANCE OF SIDEWALKS VEET FRONTAGE | TERRAIN LAND                          | BATIMENTS ET AUTRES IEM BUILDINGS AND OTHER ITEMS | VALEUR EXEMPT EXEMPT VALUE | VALEUR IMPOSABLE TAXABLE VALUE |         |               |   |                                |                                  |
| 580157      | LOT MC EACHRAN AVE                             | ANDREW HRIPKO<br>GIZELA MAREJKA<br>HIS WIFE C AS TO P<br>681 BLAIR | 633 604                          | C                                      | 100                                   |   |                            | 100                            | 120     |               | 100   |                                |                                  |
| 580158      | LOT AVE MC EACHRAN                             | ANDREW HRIPKO<br>681 BLAIR AVE<br>GIZELA MAREJKA HIS WIFE          | 633 605                          | C                                      | 100                                   |   |                            | 100                            | 120     |               | 100   |                                |                                  |
| 580159      | LOT AVE MC EACHRAN                             | ANDREW HRIPKO<br>681 BLAIR AVE<br>GIZELA MAREJKA HIS WIFE          | 633 606                          | C                                      | 100                                   |   |                            | 100                            | 120     |               | 100   |                                |                                  |
| 580160      | LOT MC EACHRAN AVE                             | JAMES HREHA<br>/KENWOOD INVESTMENTS/<br>10180 AVE MARQUETTE        | 633 607                          | C                                      | 100                                   |   |                            | 100                            | 120     |               | 100   |                                |                                  |
| 580161      | LOT MC EACHRAN AVE                             | JAMES HREHA<br>/KENWOOD INVESTMENTS/<br>10180 AVE MARQUETTE        | 633 608                          | C                                      | 100                                   |   |                            | 100                            | 120     |               | 100   |                                |                                  |
| 580164      | LOT MC EACHRAN AVE                             | GIUSEPPE ISAIA<br>6748 BLVD ST LAURENT                             | 633 611<br>P612                  | C                                      | 160                                   |   |                            | 160                            | 120     |               | 160   |                                |                                  |





SUPPLEMENTARY VALUATION ROLL OF IMMOVABLE PROPERTY FOR THE FISCAL YEAR COMMENCING 1ST. MAY 1955 - ACT 3-4 ELIZABETH II, CHAPTER 52

| RUE<br>STREET               | QUARTIER<br>WARD   | ARRONDISSEMENT ÉLECTORAL<br>ELECTORAL DISTRICT                 | VALEUR (DOLLARS SEULEMENT) - VALUE (DOLLARS ONLY)  |                 |   |                                | W<br>O<br>O<br>U | DÉSIGNATION | VALEUR POUR LA<br>TAXE SCOLAIRE<br>VALUE FOR<br>SCHOOL TAX | NO DE RÉOLUTION<br>RESOLUTION NO.<br><br>NO DE CERTIFICAT<br>CERTIFICATE NO. |
|-----------------------------|--|--|--|-----------------|---|--------------------------------|------------------|-------------|--|--|
| NO DE COMPTE<br>ACCOUNT NO. | EMPLACEMENT DE L'IMMEUBLE<br>LOCATION OF PROPERTY<br><br>NOM ET ADRESSE DU PROPRIÉTAIRE<br>NAME AND ADDRESS OF OWNER | CADASTRE - SUBDIVISION<br><br>OCCUPATION ET<br>AND DÉSIGNATION | ENTRETIEN DES<br>TROTTOIRS<br>POS DE FRONT<br><br>MAINTENANCE OF<br>SIDEWALKS<br>FEET FRONTAGE | TERRAIN<br>LAND | BÂTIMENTS<br>ET AUTRES ITEX<br>BUILDINGS<br>AND OTHER ITEMS | VALEUR EXEMPTÉ<br>EXEMPT VALUE |                  |             |  |  |
| 580165                      | COMPTE ANNULE<br><br>COMPTE ANNULE<br>VOIR COMPTES 580164 ET 580166  |  |  |                 |   |                                |                  |             |  |  |
| 580166                      | LOT MC EACHRAN AVE<br><br>GREGOR MELNIK<br>3738 DE BULLION   | 633 P612<br><br>613<br><br>PLUMBER                             | N  | 160             |   |                                | 160              | 12N         | 160  |  |
| 580167                      | LOT MC EACHRAN AVE<br><br>ANTON SHOWGAN<br>ANNIE SMUK<br>HIS WIFE C AS TO P<br>1121 ANDERSON                         | 633 614<br><br>PRESSER   | N  | 100             |   |                                | 100              | 12N         | 100  |  |
| 580170                      | LOT MC EACHRAN AVE<br><br>JOHN BENDER<br>77 TRENTON AVE TOWN OF MT   | 633 617<br><br>CONTRACTOR<br>ROYAL                             | C  | 100             |   |                                | 100              | 12C         | 100  |  |
| 580171                      | LOT MC EACHRAN AVE<br><br>JOHN BENDER<br>77 TRENTON TOWN OF MT   | 633 618<br><br>CONTRACTOR<br>ROYAL                             | C  | 100             |   |                                | 100              | 12C         | 100  |  |
| 580172                      | LOT MC EACHRAN AVE<br><br>JOHN BENDER<br>77 TRENTON TOWN OF MT   | 633 P619<br><br>CONTRACTOR<br>ROYAL                            | C  | 50              |   |                                | 50               | 12C         | 50   |  |
| 580175                      | LOT MC EACHRAN AVE<br><br>ANTONI STEPIEN<br>4072 ST URBAIN   | 633 621<br><br>CARPENTER                                       | C  | 100             |   |                                | 100              | 12C         | 100  |  |

SUPPLEMENTARY VALUATION ROLL OF IMMOVABLE PROPERTY FOR THE FISCAL YEAR COMMENCING 1ST. MAY 1955 - ACT 3-4 ELIZABETH II, CHAPTER 52

| RUE<br>STREET               | QUARTIER<br>WARD  | ARRONDISSEMENT ÉLECTORAL<br>ELECTORAL DISTRICT | ENTRETIEN DES<br>TROTTOIRS<br>PDS DE FRONT   | VALEUR (DOLLARS SEULEMENT) - VALUE (DOLLARS ONLY) |   |                                |                                   | S<br>I<br>D<br>E<br>W<br>A<br>L<br>K<br>S | C<br>O<br>D<br>E | D<br>E<br>N<br>O<br>M<br>I<br>N<br>A<br>T<br>I<br>O<br>N | VALEUR POUR LA<br>TAXE SCOLAIRE<br>VALUE FOR<br>SCHOOL TAX | NO DE RÉSOLUTION<br>RESOLUTION NO. |
|-----------------------------|---|--|--|---|---|--------------------------------|-----------------------------------|---|------------------|--|--|------------------------------------|
|                             |   |  |  | TERRAIN<br>LAND                                   | BÂTIMENTS<br>ET AUTRES ITEM<br>BUILDINGS<br>AND OTHER ITEMS | VALEUR EXEMPTÉ<br>EXEMPT VALUE | VALEUR IMPOSABLE<br>TAXABLE VALUE |   |                  |  |  |                                    |
| NO DE COMPTE<br>ACCOUNT NO. | EMPLACEMENT DE L'IMMEUBLE<br>LOCATION OF PROPERTY                         | CADASTRE - SUBDIVISION                         | MAINTENANCE OF<br>SIDEWALKS<br>FEET FRONTAGE |   |   |                                |                                   |   |                  |  |  |                                    |
|                             | NOM ET ADRESSE DU PROPRIÉTAIRE<br>NAME AND ADDRESS OF OWNER               | OCCUPATION ET<br>AND DÉNOMINATION              |  |   |   |                                |                                   |   |                  |  |  |                                    |
| 580176                      | LOT MC EACHRAN AVE<br><br>ANTONI STEPIEN<br>4072 ST URBAIN                | 633 622<br><br>CARPENTER                       | C  | 100   |   |                                | 100                               |   | 12C              |  | 100  |                                    |
| 580177                      | LOT MC EACHRAN AVE<br><br>BOND REALTY CORPORATION<br>8255 BLVD ST LAURENT | 633 623<br><br>N                               |  | 100   |   |                                | 100                               |   | 16N              |  | 100  |                                    |
| 580178                      | LOT MC EACHRAN AVE<br><br>BOND REALTY CORPORATION<br>8255 BLVD ST LAURENT | 633 624<br><br>N                               |  | 100   |   |                                | 100                               |   | 16N              |  | 100  |                                    |
| 580179                      | LOT MC EACHRAN AVE<br><br>MICHAEL PALANGIO<br>806 ST ROCH                 | 633 625<br><br>BUILDER                         | C  | 100   |   |                                | 100                               |   | 12C              |  | 100  |                                    |
| 580180                      | LOT MC EACHRAN AVE<br><br>MICHAEL PALANGIO<br>806 ST ROCH                 | 633 626<br><br>BUILDER                         | C  | 100   |   |                                | 100                               |   | 12C              |  | 100  |                                    |
| 580181                      | LOT MC EACHRAN AVE<br><br>MICHAEL PALANGIO<br>806 ST ROCH                 | 633 627<br><br>BUILDER                         | C  | 100   |   |                                | 100                               |   | 12C              |  | 100  |                                    |
| 580182                      | LOT MC EACHRAN AVE<br><br>MICHAEL PALANGIO<br>806 ST ROCH                 | 633 628<br><br>BUILDER                         | C  | 100   |   |                                | 100                               |   | 12C              |  | 100  |                                    |



SUPPLEMENTARY VALUATION ROLL OF IMMOVABLE PROPERTY FOR THE FISCAL YEAR COMMENCING 1ST. MAY 1955 - ACT 3-4 ELIZABETH II, CHAPTER 52

| RUE<br>STREET               | QUARTIER<br>WARD  | ARRONDISSEMENT ÉLECTORAL<br>ELECTORAL DISTRICT | ENTRETIEN DES<br>TROTOIRS<br>PDS DE FRONT  | VALEUR (DOLLARS SEULEMENT) - VALUE (DOLLARS ONLY) |   |                                |                                   | E<br>D<br>O<br>O<br>C<br>U | D<br>E<br>N<br>O<br>M<br>I<br>N<br>A<br>T<br>I<br>O<br>N | VALEUR POUR LA<br>TAXE SCOLAIRE<br>VALUE FOR<br>SCHOOL TAX | NO DE RÉSOLUTION<br>RESOLUTION NO. | NO DE CERTIFICAT<br>CERTIFICATE NO. |
|-----------------------------|---|--|--|---|---|--------------------------------|-----------------------------------|----------------------------|--|--|------------------------------------|-------------------------------------|
|                             |   |  |  | TERRAIN<br>LAND                                   | BÂTIMENTS<br>ET AUTRES ITCM<br>BUILDINGS<br>AND OTHER ITEMS | VALEUR EXEMPTÉ<br>EXEMPT VALUE | VALEUR IMPOSABLE<br>TAXABLE VALUE |                            |  |  |                                    |                                     |
| NO DE COMPTE<br>ACCOUNT NO. | EMPLACEMENT DE L'IMMEUBLE<br>LOCATION OF PROPERTY           | CADASTRE - SUBDIVISION                         | M<br>A<br>I<br>N<br>T<br>E<br>N<br>A<br>N<br>C<br>E<br>O<br>F<br>S<br>I<br>D<br>E<br>W<br>A<br>L<br>K<br>S<br>F<br>E<br>E<br>T<br>F<br>R<br>O<br>N<br>T<br>A<br>G<br>E |   |   |                                |                                   |                            |  |  |                                    |                                     |
|                             | NOM ET ADRESSE DU PROPRIÉTAIRE<br>NAME AND ADDRESS OF OWNER | OCCUPATION ET<br>AND DÉNOMINATION              |  |   |   |                                |                                   |                            |  |  |                                    |                                     |
| 580163                      | LOT MC EACHRAN AVE<br>MICHAEL PALANGIO<br>806 ST ROCH       | 633 629<br>BUILDER                             | C  | 100   |   |                                | 100                               | 120                        | 100  |  |                                    |                                     |
| 580164                      | LOT MC EACHRAN AVE<br>MICHAEL PALANGIO<br>806 ST ROCH       | 633 630<br>BUILDER                             | C  | 100   |   |                                | 100                               | 120                        | 100  |  |                                    |                                     |
| 580165                      | LOT MC EACHRAN AVE<br>MICHAEL PALANGIO<br>806 ST ROCH       | 633 631<br>BUILDER                             | C  | 100   |   |                                | 100                               | 120                        | 100  |  |                                    |                                     |
| 580166                      | LOT MC EACHRAN AVE<br>MICHAEL PALANGIO<br>806 ST ROCH       | 633 632<br>BUILDER                             | C  | 100   |   |                                | 100                               | 120                        | 100  |  |                                    |                                     |
| 580167                      | LOT MC EACHRAN AVE<br>MICHAEL PALANGIO<br>806 ST ROCH       | 633 633<br>BUILDER                             | C  | 100   |   |                                | 100                               | 120                        | 100  |  |                                    |                                     |
| 580168                      | LOT MC EACHRAN AVE<br>MICHAEL PALANGIO<br>806 ST ROCH       | 633 634<br>BUILDER                             | C  | 100   |   |                                | 100                               | 120                        | 100  |  |                                    |                                     |
| 580193                      | LOT MC EACHRAN AVE<br>MICHAEL PALANGIO<br>806 ST ROCH       | 633 639<br>BUILDER                             | C  | 100   |   |                                | 100                               | 120                        | 100  |  |                                    |                                     |

SUPPLEMENTARY VALUATION ROLL OF IMMOVABLE PROPERTY FOR THE FISCAL YEAR COMMENCING 1ST. MAY 1955 - ACT 3-4 ELIZABETH II. CHAPTER 52

| RUE<br>STREET | QUARTIER<br>WARD | ARRONDISSEMENT ÉLECTORAL<br>ELECTORAL DISTRICT | NO DE COMPTE<br>ACCOUNT NO. | EMPLACEMENT DE L'IMMEUBLE<br>LOCATION OF PROPERTY   | CADASTRE - SUBDIVISION            | ENTRETIEN DES<br>TROTTOIRS<br>POS' DE FRONT  | VALEUR (DOLLARS SEULEMENT) - VALUE (DOLLARS ONLY) |   |                                |                                   | VALEUR POUR LA<br>TAXE SCOLAIRE<br>VALUE FOR<br>SCHOOL TAX | NO DE RÉSOLUTION<br>RESOLUTION NO. |                                     |
|---------------|------------------|--|-----------------------------|---|-----------------------------------|--|---|---|--------------------------------|-----------------------------------|--|------------------------------------|-------------------------------------|
|               |                  |  |                             |   |                                   |  | TERRAIN<br>LAND                                   | BÂTIMENTS<br>ET AUTRES ÎTÈM<br>BUILDINGS<br>AND OTHER ITEMS | VALEUR EXEMPTÈ<br>EXEMPT VALUE | VALEUR IMPOSABLE<br>TAXABLE VALUE |  |                                    | NO DE CERTIFICAT<br>CERTIFICATE NO. |
|               |                  |  |                             | NOM ET ADRESSE DU PROPRIÈTAIRE<br>NAME AND ADDRESS OF OWNER   | OCCUPATION ET<br>AND DÉNOMINATION | MAINTENANCE OF<br>SIDEWALKS<br>FEET FRONTAGE |   |   |                                |                                   |  |                                    |                                     |
| 580194        |                  |  |                             | LOT MC EACHRAN AVE<br><br>MICHAEL PALANGIO<br>806 ST ROCH   | 633 640<br><br>BUILDER            |  |   | 100   |                                | 100                               | 120  | 100                                |                                     |
| 580196        |                  |  |                             | <i>8688-90</i><br>LOT BIRNAM<br><br>LUCETTE DENIS<br>8690 BIRNAM  | 633 680<br><br>C                  | 25   | 110   | <i>13790</i>  | <i>13790</i>                   | 110                               | 110  | <i>13790</i><br>110                | DEPT. No. <i>52/364</i><br>(7-6-56) |
| 580197        |                  |  |                             | <i>8682-84</i><br>LOT BIRNAM<br><br>LUCETTE DENIS<br>8690 BIRNAM  | 633 679<br><br>C                  | 25   | 110   | <i>13290</i>  | <i>13290</i>                   | 110                               | 110  | <i>13290</i><br>110                | DEPT. No. <i>52/366</i><br>(7-6-56) |
| 580228        |                  |  |                             | 8536/34 BIRNAM<br><br>M SCHWARTZ<br>8536 BIRNAM   | 633 P649<br><br>CUTTER            |  | 30  | 130   | 10870                          |                                   | 110  | 11000                              |                                     |
| 580251        |                  |  |                             | 8330 BIRNAM<br><br>THE PROTESTANT BOARD OF<br>SCHOOL COMMISSIONERS OF<br>THE CITY OF MONTREAL<br>3460 MC TAVISH | 633 571<br><br>E                  | 75   | 400   | 2900  | 3300                           |                                   | 81E  | 3300                               |                                     |
| 580256        |                  |  |                             | 8262 BIRNAM<br><br>JOSEPH TOMANCIK<br>7247 AVE CHAMPAGNEUR  | 633 495<br><br>C                  | 25   | 210   | 22700   |                                | 22910                             | 110  | 22910                              |                                     |

SUPPLEMENTARY VALUATION ROLL OF IMMOVABLE PROPERTY FOR THE FISCAL YEAR COMMENCING 1ST. MAY 1955 - ACT 3-4 ELIZABETH II. CHAPTER 52


| RUE<br>STREET               | QUARTIER<br>WARD   | ARRONDISSEMENT ÉLECTORAL<br>ELECTORAL DISTRICT | ENTRETIEN DES<br>TROTTOIRS<br>POS. DE FRONT  | VALEUR (DOLLARS SEULEMENT) - VALUE (DOLLARS ONLY) |  |                                |                                   | W<br>O<br>O<br>U | DÉSIGNATION | VALEUR POUR LA<br>TAXE SCOLAIRE<br>VALUE FOR<br>SCHOOL TAX | NO DE RÉOLUTION<br>RESOLUTION NO. |
|-----------------------------|--|--|--|---|--|--------------------------------|-----------------------------------|------------------|-------------|--|-----------------------------------|
|                             |  |  |  | TERRAIN<br>LAND                                   | BÂTIMENTS<br>ET AUTRES ICH<br>BUILDINGS<br>AND OTHER ITEMS | VALEUR EXEMPTÉ<br>EXEMPT VALUE | VALEUR IMPOSABLE<br>TAXABLE VALUE |                  |             |  |                                   |
| NO DE COMPTE<br>ACCOUNT NO. | EMPLACEMENT DE L'IMMEUBLE<br>LOCATION OF PROPERTY                                | CADASTRE - SUBDIVISION                         | MAINTENANCE OF<br>SIDEWALKS<br>FEET FRONTAGE |   |  |                                |                                   |                  |             |  |                                   |
|                             | NOM ET ADRESSE DU PROPRIÉTAIRE<br>NAME AND ADDRESS OF OWNER                      | OCCUPATION ET<br>AND DENOMINATION              |  |   |  |                                |                                   |                  |             |  |                                   |
| 580257                      | 8252/50 BIRNAM   | 633 494<br>P493                                | C 365  | 300   | 15790  |                                | 16090                             | 11C              | 16090       |  |                                   |
|                             | MICHAL LESZKIEWICZ<br>1572 CLARK   | OPERATOR                                       |  |   |  |                                |                                   |                  |             |  |                                   |
| 580256                      | COMPTE ANNULÉ<br>COMPTÉ ANNULÉ<br>VOIR COMPTES 580257 ET 580259                  |  |  |   |  |                                |                                   |                  |             |  |                                   |
| 580259                      | 8240/42 BIRNAM   | 633 P493<br>P492                               | N 27   | 230   | 12390  |                                | 12620                             | 11N              | 12620       |  |                                   |
|                             | GEORGE PETRICKO<br>3672 AVE COLONIALE  | CARPENTER                                      |  |   |  |                                |                                   |                  |             |  |                                   |
| 580260                      | 8232/30 BIRNAM   | 633 P492<br>491                                | C 365  | 300   | 15790  |                                | 16090                             | 11J              | 16090       |  |                                   |
|                             | NATHAN WOSKINSKY<br>8230 BIRNAM  | OPERATOR                                       |  |   |  |                                |                                   |                  |             |  |                                   |
| 580265                      | LOT BIRNAM   | 633 486  | C 25   | 210   |  |                                | 210                               | 11C              | 210         | Ant 003 (4-9-59)   |                                   |
|                             | EWA WERBICKI<br>WIFE C AS TO P OF<br>MICHAEL / MICHAL / SHEWCHUCK<br>8194 BIRNAM | RAILROAD EMP                                   |  |   |  |                                |                                   |                  |             |  |                                   |
| 580273                      | 8146/44 BIRNAM   | 633 477<br>476                                 | C 50   | 420   | 13580  |                                | 14000                             | 11C              | 14000       |  |                                   |
|                             | ONOFRIO VINCELLI<br>RACHEL MARCOLIESE HIS WIFE<br>418 PRINCE ALBERT              | JANITOR  |  |   |  |                                |                                   |                  |             |  |                                   |

SUPPLEMENTARY VALUATION ROLL OF IMMOVABLE PROPERTY FOR THE FISCAL YEAR COMMENCING 1ST. MAY 1955 - ACT 3-4 ELIZABETH II, CHAPTER 52

| RUE<br>STREET | QUARTIER<br>WARD | ARRONDISSEMENT ÉLECTORAL<br>ELECTORAL DISTRICT | NO DE COMPTE<br>ACCOUNT NO. | EMPLACEMENT DE L'IMMEUBLE<br>LOCATION OF PROPERTY  | CADASTRE - SUBDIVISION        | ENTRETIEN DES<br>PROFONDEURS<br>PLUS DE FRONT | VALEUR (DOLLARS SEULEMENT) - VALUE (DOLLARS ONLY) |   |                                | E<br>D<br>O<br>O<br>U | VALEUR POUR LA<br>TAXE SCOLAIRE<br>VALUE FOR<br>SCHOOL TAX | NO DE RÉSOLUTION<br>RÉSOLUTION NO.<br>NO DE CERTIFICAT<br>CERTIFICATE NO. |
|---------------|------------------|--|-----------------------------|--|-------------------------------|---|---|---|--------------------------------|-----------------------|--|---|
|               |                  |  |                             | NOM ET ADRESSE DU PROPRIÉTAIRE<br>NAME AND ADDRESS OF OWNER  | OCCUPATION ET<br>DÉNOMINATION | MANTENANCE OF<br>SIDEWALKS<br>FEET FRONTAGE   | TERRAIN<br>LAND                                   | BÂTIMENTS<br>ET AUTRES ITEM<br>BUILDINGS<br>AND OTHER ITEMS | VALEUR EXEMPTÉ<br>EXEMPT VALUE |                       |  |   |
|               |                  |  | 580296                      | 7944 BIRNAM<br>JOSEPH ALDOYSIUS LAVIGUEUR<br>7944 BIRNAM   | 633 385<br>COMPTABLE          | 25  | 300   | 7700  |                                | 8000                  | 11D  | 8000<br><i>Act 159<br/>(17-6-57)</i>                                      |
|               |                  |  | 580297                      | LOT BIRNAM<br>JOSEPH ALDOYSIUS LAVIGUEUR<br>7944 BIRNAM  | 633 384<br>COMPTABLE          | 25  | 300   |   |                                | 300                   | 11F  | 300<br><i>Act 163<br/>(17-6-57)</i>                                       |
|               |                  |  | 580298                      | 7940 BIRNAM<br>LOUIS RUBENOVITCH<br>7940 BIRNAM<br>C/O CROWN LIFE INSCE CO<br>TORONTO ONT                | 633 383<br>382<br>FOREMAN     | 50  | 600   | 8000  |                                | 8600                  | 11J  | 8600  |
|               |                  |  | 580302                      | 7916 BIRNAM<br>WALTER PELDIAX<br>7916 BIRNAM AVE   | 633 379<br>CARPENTER          | C 25  | 300   | 5500  |                                | 5900                  | 11C  | 5900  |
|               |                  |  | 580336                      | <i>7538-42</i><br>LOT BIRNAM<br>LAURETTE MONTCALM<br>EPOUSE S DE R DE<br>RAYMOND LACHANCE<br>7540 BIRNAM | 633 202<br>MENUISIER          | C 25  | 300   | <i>16100</i>  |                                | <i>16100</i><br>300   | 11C  | <i>16100</i><br>300<br><i>Act 232<br/>(19-4-56)</i>                       |

SUPPLEMENTARY VALUATION ROLL OF IMMOVABLE PROPERTY FOR THE FISCAL YEAR COMMENCING 1ST. MAY 1955 - ACT 3-4 ELIZABETH II. CHAPTER 52

| RUE<br>STREET               | QUARTIER<br>WARD   | ARRONDISSEMENT ÉLECTORAL<br>ELECTORAL DISTRICT |            | ENTRETIEN DES<br>TROTTOIRS<br>PDS DE FRONT   | VALEUR (DOLLARS SEULEMENT) - VALUE (DOLLARS ONLY) |   |                                |                                   | PROFONDEUR<br>SUBDIVISION<br>SUBDIVISION | W<br>O<br>U | DÉSIGNATION  | VALEUR POUR LA<br>TAXE SCOLAIRE<br>VALUE FOR<br>SCHOOL TAX | NO DE RÉGULATION<br>RESOLUTION NO. | NO DE CERTIFICAT<br>CERTIFICATE NO. |
|-----------------------------|--|--|------------|--|---|---|--------------------------------|-----------------------------------|--|-------------|--------------|--|------------------------------------|-------------------------------------|
| NO DE COMPTE<br>ACCOUNT NO. | EMPLACEMENT DE L'IMMEUBLE<br>LOCATION OF PROPERTY              | CADASTRE - SUBDIVISION                         |            | MAINTENANCE OF<br>SIDEWALKS<br>FEET FRONTAGE | TERRAIN<br>LAND                                   | BÂTIMENTS<br>ET AUTRES ITEM<br>BUILDINGS<br>AND OTHER ITEMS | VALEUR EXEMPTÉ<br>EXEMPT VALUE | VALEUR IMPOSABLE<br>TAXABLE VALUE |  |             |              |  |                                    |                                     |
| 580337                      | 7530 BIRNAM  | 633  | 201<br>200 | C 50   | 600   | 22400   |                                | 23000                             |  | 11C         | 23000        |  |                                    |                                     |
|                             | PAUL BARTA<br>JULIA BAKSA<br>HIS WIFE S AS TO P<br>7530 BIRNAM |  |            |  |   |   |                                |                                   |  |             |              |  |                                    |                                     |
| 580338                      | COMPTE ANNULE<br>COMPTÉ ANNULE<br>VOIR COMPTE 580337           |  |            |  |   |   |                                |                                   |  |             |              |  |                                    |                                     |
| 580342                      | 7502 BIRNAM  | 633  | 196        | C 25   | 300   | 2200  |                                | 2500                              |  | 11C         | 2500         |  |                                    |                                     |
|                             | JOSEPH H MISSETTE<br>7502 BIRNAM                               |  | DECEDE     |  |   |   |                                |                                   |  |             |              |  |                                    |                                     |
| 580345                      | <i>7486-84</i><br>LOT BIRNAM                                   | 633  | 193        | C 25   | 300   | 11700   |                                | 11700<br>300                      |  | 11C         | 11700<br>300 |  | CEPT. 2056/368<br>(7-2-55)         |                                     |
|                             | RAYMOND LACHANCE<br>7042 AVE OUTREMONT                         |  | MENUISIER  |  |   |   |                                |                                   |  |             |              |  |                                    |                                     |
| 580362                      | 7254 / 58 BIRNAM   | 633  | 112<br>111 | C 50   | 600   | 17400   |                                | 18000                             |  | 11C         | 18000        |  |                                    |                                     |
|                             | GILBERT BARRETTE<br>7440 AVE OUTREMONT                         |  | COMPTABLE  |  |   |   |                                |                                   |  |             |              |  |                                    |                                     |
| 580370                      | 7060 BIRNAM  | 633  | 51         | C 25   | 300   | 14500   |                                | 14800                             |  | 11C         | 14800        |  |                                    |                                     |
|                             | RENE DENIS<br>7042 BIRNAM                                      |  | AIGUILLEUR |  |   |   |                                |                                   |  |             |              |  |                                    |                                     |



SUPPLEMENTARY VALUATION ROLL OF IMMOVABLE PROPERTY FOR THE FISCAL YEAR COMMENCING 1ST. MAY 1955 - ACT 3-4 ELIZABETH II, CHAPTER 52

| RUE STREET | QUARTIER WARD | ARRONDISSEMENT ÉLECTORAL ELECTORAL DISTRICT | NO DE COMPTE ACCOUNT NO. | EMPLACEMENT DE L'IMMEUBLE LOCATION OF PROPERTY   | CADASTRE - SUBDIVISION           | ENTRETIEN DES TROTTOIRS PDS DE FRONT MAINTENANCE OF SIDEWALKS FEET FRONTAGE | VALEUR (DOLLARS SEULEMENT) - VALUE (DOLLARS ONLY)  |                             |                                | W O O U             | VALEUR POUR LA TAXE SCOLAIRE VALUE FOR SCHOOL TAX | NO DE RÉSOLUTION RESOLUTION NO. |                              |
|------------|---------------|---|--------------------------|--|----------------------------------|---|--|-----------------------------|--------------------------------|---------------------|---|---------------------------------|------------------------------|
|            |               |   |                          | NOM ET ADRESSE DU PROPRIÉTAIRE NAME AND ADDRESS OF OWNER   | OCCUPATION ET / AND DÉNOMINATION | TERRAIN LAND  | BÂTIMENTS ET AUTRES ITEX BUILDINGS AND OTHER ITEMS | VALEUR EXEMPTÉ EXEMPT VALUE | VALEUR IMPOSABLE TAXABLE VALUE |                     |   |                                 |                              |
|            |               |   | 580396                   | LOT BIRNAM<br>HELEN MESTICK WIFE OF<br>WALTER BUNIS<br>6943 BIRNAM AVE   | 633 70                           | C 30  | 350  |                             |                                | 350                 | 11C   | 350                             |                              |
|            |               |   | 580402                   | 7005 BIRNAM<br>WLADYMYR OR WALTER TELYCZYN<br>7005 BIRNAM APT 1 1/2<br>ALEXANDER TUR 1/2<br>1448 CHOMEDY                     | 633 76<br>77                     | C 60  | 700  | 27300                       |                                | 28000               | 11C   | 28000                           |                              |
|            |               |   | 580403                   | COMPTE ANNUE<br>VOIR COMPTE 580402   |                                  |   |  |                             |                                |                     |   |                                 |                              |
|            |               |   | 580404                   | <i>7035-37</i><br>LOT BIRNAM<br>BELLA WINTER EPSE DE<br>MANAS AVRAMUT<br><del>7710 BIRNAM APT 12</del><br><i>7037 Birnam</i> | 633 78                           | C 30  | 350  | <i>15950</i>                |                                | <i>15950</i><br>350 | 11J   | <i>15950</i><br>350             | <i>But 552<br/>(22-1-57)</i> |
|            |               |   | 580414                   | LOT BIRNAM<br>JOHN BENDER<br>77 TRENTON TOWN OF MT ROYAL   | 633 126                          | C 30  | 350  |                             |                                | 350                 | 11C   | 350                             |                              |
|            |               |   | 580434                   | 7451 BIRNAM<br>MIKE PISTRUZAK<br>7451 BIRNAM   | 633 227<br>228                   | N 60  | 700  | 20800                       |                                | 21500               | 11N   | 21500                           |                              |



SUPPLEMENTARY VALUATION ROLL OF IMMOVABLE PROPERTY FOR THE FISCAL YEAR COMMENCING 1ST. MAY 1955 - ACT 3-4 ELIZABETH II, CHAPTER 52

| RUE STREET               | QUARTIER WARD   | ARRONDISSEMENT ÉLECTORAL ELECTORAL DISTRICT             | ENTRETIEN DES TROTTOIRS PDS DE FRONT   |              | VALEUR (DOLLARS SEULEMENT) - VALUE (DOLLARS ONLY)  |                            |                                |     | M O U | DÉSIGNATION | VALEUR POUR LA TAXE SCOLAIRE VALUE FOR SCHOOL TAX | NO DE RÉOLUTION RESOLUTION NO. NO DE CERTIFICAT CERTIFICATE NO. |
|--------------------------|---|---|--|--------------|--|----------------------------|--------------------------------|-----|-------|-------------|---|---|
| NO DE COMPTE ACCOUNT NO. | EMPLACEMENT DE L'IMMEUBLE LOCATION OF PROPERTY NOM ET ADRESSE DU PROPRIÉTAIRE NAME AND ADDRESS OF OWNER | CADASTRE - SUBDIVISION OCCUPATION ET / AND DÉNOMINATION | MAINTENANCE OF SIDEWALKS FEET FRONTAGE | TERRAIN LAND | BÂTIMENTS ET AUTRES ITEM BUILDINGS AND OTHER ITEMS | VALEUR EXEMPT EXEMPT VALUE | VALEUR IMPOSABLE TAXABLE VALUE |     |       |             |   |   |
| 580435                   | COMPTE ANNULE<br>COMPTE ANNULE<br>VOIR COMPTE 580434  |   |  |              |  |                            |                                |     |       |             |   |   |
| 580436                   | 7457/63 BIRNAM<br><br>JOSEPH KRIVONAK<br>1619 DE BULLION  | 633 229<br>P230<br>LABORER                              | C 34.5                                 | 400          | 17600  |                            | 18000                          | 11C |       | 18000       |   |   |
| 580464                   | 7735 BIRNAM<br><br>HELEN THOMAS<br>WIFE S AS TO P OF<br>ALBERT MAJDELL<br>7585 CHRISTOPHE COLOMB        | 633 325<br>MNFR<br>APT 5                                | N 30                                   | 350          | 6650   |                            | 7000                           | 11N |       | 7000        |   |   |
| 580471                   | 7785 BIRNAM<br><br>WILLIAM JOHN DOHERTY<br>7785 BIRNAM<br>MARY EVELYN DOHERTY<br>1040 AVE BERNARD       | 633 P331<br>P332<br>CLERK                               | C 35.8                                 | 400          | 6100   |                            | 6500                           | 11C |       | 6500        |   |   |
| 580473                   | LDT BIRNAM<br><br>PAULINE LANDY<br>WIFE S AS TO P OF<br>SEYMOUR PENCER<br>7805 BIRNAM                   | 633 334<br>MECHANIC                                     | F 30                                   | 350          |  |                            | 350                            | 11P |       | 350         |   |   |
| 580474                   | 7805 BIRNAM<br><br>PAULINE LANDY<br>WIFE S AS TO P OF<br>SEYMOUR PENCER<br>7805 BIRNAM                  | 633 335<br>MECHANIC                                     | F 30                                   | 350          | 1650   |                            | 2000                           | 11P |       | 2000        |   |   |



SUPPLEMENTARY VALUATION ROLL OF IMMOVABLE PROPERTY FOR THE FISCAL YEAR COMMENCING 1ST. MAY 1955 - ACT 3-4 ELIZABETH II, CHAPTER 52

| NO DE COMPTE<br>ACCOUNT NO. | EMPLACEMENT DE L'IMMEUBLE<br>LOCATION OF PROPERTY<br>NOM ET ADRESSE DU PROPRIÉTAIRE<br>NAME AND ADDRESS OF OWNER | CADASTRE - SUBDIVISION<br>OCCUPATION ET<br>AND DÉNOMINATION | ENTRETIEN DES<br>TROUVOIRS<br>POR DE FRONT<br>MAINTENANCE OF<br>SIDEWALKS<br>FEET FRONTAGE | VALEUR (DOLLARS SEULEMENT) - VALUE (DOLLARS ONLY) |   |                                |                                   | VALEUR POUR LA<br>TAXE SCOLAIRE<br>VALUE FOR<br>SCHOOL TAX | NO DE RÉOLUTION<br>RESOLUTION NO.<br>NO DE CERTIFICAT<br>CERTIFICATE NO. |
|-----------------------------|--|---|--|---|---|--------------------------------|-----------------------------------|--|--|
|                             |  |   |  | TERRAIN<br>LAND                                   | BÂTIMENTS<br>ET AUTRES ITEM<br>BUILDINGS<br>AND OTHER ITEMS | VALEUR EXEMPTÉ<br>EXEMPT VALUE | VALEUR IMPOSABLE<br>TAXABLE VALUE |  |  |
| 580462                      | 7867/69 BIRNAM<br><br>POLLY WHITE<br>WIFE S AS TO P OF<br>HARRY PARKER<br>7869 BIRNAM                            | 633 P342<br>P343  | 282  | 350   | 9950  |                                | 10300                             | 11   | 10300  |
| 580485                      | 7907/09 BIRNAM<br><br>HARRY GOLDENBERG<br>7909 BIRNAM<br>BENJAMIN GOODMAN<br>7907 BIRNAM                         | 633 P412  | 275  | 350   | 10850   |                                | 11200                             | 11   | 11200  |
| 580493                      | 7949/51 BIRNAM<br><br>STEVE HREHA / SR /<br>7951 BIRNAM  | 633 P420<br>P421  | 28   | 350   | 9050  |                                | 9400                              | 11   | 9400   |
|                             |  |   |  | 23950   | 359580  | 3420                           | 360110                            |  | 383530   |
|                             |  |   |  | 23950   | 359580  | 3420                           | 360110                            |  | 383530   |

*Handwritten initials*

SUPPLEMENTARY VALUATION ROLL OF IMMOVABLE PROPERTY FOR THE FISCAL YEAR COMMENCING 1ST MAY 1955 - ACT 3-4 ELIZABETH II, CHAPTER 52

| RUE STREET | QUARTIER WARD     | ARRONDISSEMENT ELECTORAL ELECTORAL DISTRICT | NO DE COMPTE ACCOUNT NO. | EMPLACEMENT DE L'IMMEUBLE LOCATION OF PROPERTY   | CADASTRE - SUBDIVISION                      | ENTRETIEN DES TROTTOIRS PDS DE FRONT MAINTENANCE OF SIDEWALKS ET FRONTAGE | VALEUR (DOLLARS SEULEMENT) - VALUE (DOLLARS ONLY) |       | VALEUR EXEMPT EXEMPT VALUE | VALEUR IMPOSABLE TAXABLE VALUE | W O O U | VALEUR POUR LA TAXE SCOLAIRE VALUE FOR SCHOOL TAX | NO DE RESOLUTION RESOLUTION NO. NO DE CERTIFICAT CERTIFICATE NO. |
|------------|-------------------|---|--------------------------|--|---|---|---|-------|----------------------------|--------------------------------|---------|---|--|
|            |                   |   |                          | NOM ET ADRESSE DU PROPRIETAIRE NAME AND ADDRESS OF OWNER   | OCCUPATION ET DENOMINATION AND DENOMINATION | TERRAIN LAND  | BATIMENTS ET AUTRES ILS BUILDINGS AND OTHER ITEMS |       |                            |                                |         |   |  |
| 580501     | 7995/97 BIRMAN    | 633 428                                     |                          | LOUIS SCHARB<br>395 EDQUARD CHARLES<br>JULIUS STERNTHAL<br>3880 PLAMONDON APT 2<br>C/O MARLER AND MARLER<br>360 ST JACQUES OUEST | FOREMAN                                     | 30  | 350   | 13250 |                            | 13600                          | 11J     | 13600   |  |
| 580510     | 8085/89 BIRNAM    | 633 P436<br>437                             |                          | ANNIE DEAK<br>WIFE S AS TO P OF<br>JOHN KRAC<br>8125 MC EACHRAN AVE APT 5  | PIPE FITTER                                 | 969   | 400   | 20100 |                            | 20500                          | 11C     | 20500   |  |
| 580512     | 985<br>LOT BIRNAM | 633 P504<br>505                             |                          | ALFRED MOUSSEAU<br>STE GENEVIEVE DE BERTHIER   | ENTREPRENEUR                                | 99  | 290   | 43470 |                            | 43470<br>290                   | 11C     | 43470<br>290                                      | Cent 258<br>(21-4-56)  |
| 580513     | LOT BIRNAM        | 633 506                                     |                          | ALFRED MOUSSEAU<br>STE GENEVIEVE DE BERTHIER   | ENTREPRENEUR                                | 30  | 240   |       |                            | 240                            | 11C     | 240   |  |
| 580519     | 8149/51 BIRNAM    | 633 512                                     |                          | HYMAN WALD<br>5591 CLARKE  | OFF MANAGER                                 | 30  | 240   | 9760  |                            | 10000                          | 11J     | 10000   |  |

SUPPLEMENTARY VALUATION ROLL OF IMMOVABLE PROPERTY FOR THE FISCAL YEAR COMMENCING 1ST. MAY 1955 - ACT 3-4 ELIZABETH II. CHAPTER 52

| RUE STREET  | QUARTIER WARD   | ARRONDISSEMENT ÉLECTORAL ELECTORAL DISTRICT | CADASTRE - SUBDIVISION                 |              | ENTRETIEN DES TROTTOIRS PDS. DE FRONT              | VALEUR (DOLLARS SEULEMENT) - VALUE (DOLLARS ONLY) |                                | VARIATIONS SUPPLÉMENTAIRES | W O O U | DÉNOMINATION | VALEUR POUR LA TAXE SCOLAIRE                      | NO DE RÉOLUTION RESOLUTION NO.   |
|-------------|---|---|--|--------------|--|---|--------------------------------|----------------------------|---------|--------------|---|----------------------------------|
| ACCOUNT NO. | NOM ET ADRESSE DU PROPRIÉTAIRE NAME AND ADDRESS OF OWNER  | OCCUPATION ET DÉSIGNATION                   | MAINTENANCE OF SIDEWALKS FEET FRONTAGE | TERRAIN LAND | BÂTIMENTS ET AUTRES ITEM BUILDINGS AND OTHER ITEMS | VALEUR EXEMPT EXEMPT VALUE                        | VALEUR IMPOSABLE TAXABLE VALUE |                            |         |              | VALEUR POUR LA TAXE SCOLAIRE VALUE FOR SCHOOL TAX | NO DE CERTIFICAT CERTIFICATE NO. |
| 580525      | 8179/83 BIRNAM  | 633 P517<br>518                             | 45                                     | 350          | 14650  |   | 15000                          | 11                         |         |              | 15000   |                                  |
|             | ANNIE /CHANA/ MICHALOWICZ<br>WIFE S AS TO P OF<br>DAVID HYMAN /CHAIM/ GLIKSMAN<br>7769 BLOOMFIELD AVE                   | TAILOR                                      |  |              |  |   |                                |                            |         |              |   |                                  |
| 580535      | 8273 BIRNAM   | 633 528<br>P529                             | 434                                    | 350          | 13450  |   | 13800                          | 11                         |         |              | 13800   |                                  |
|             | SAM KLERER /ALIEN/<br>8273 BIRNAM<br>ABIE KLERER<br>170 DULUTH EST<br><br>C/O MARLER AND MARLER<br>360 ST JACQUES OUEST | PRESSER<br>MERCHANT                         |  |              |  |   |                                |                            |         |              |   |                                  |
| 580541      | LOT BIRNAM  | 633 692                                     | 30                                     | 150          |  | 150   |                                | 81E                        |         |              | 150   |                                  |
|             | THE PROTESTANT BOARD OF<br>SCHOOL COMMISSIONERS OF<br>THE CITY OF MONTREAL<br>3460 MC TAVISH                            |   |  |              |  |   |                                |                            |         |              |   |                                  |
| 580542      | LOT BIRNAM  | 633 693                                     | 30                                     | 150          |  | 150   |                                | 81E                        |         |              | 150   |                                  |
|             | THE PROTESTANT BOARD OF<br>SCHOOL COMMISSIONERS OF<br>THE CITY OF MONTREAL<br>3460 MC TAVISH                            |   |  |              |  |   |                                |                            |         |              |   |                                  |
| 580543      | 8317/19 BIRNAM  | 633 694                                     | 30                                     | 150          | 5250   | 5400  |                                | 81E                        |         |              | 5400  |                                  |
|             | THE PROTESTANT BOARD OF<br>SCHOOL COMMISSIONERS OF<br>THE CITY OF MONTREAL<br>3460 MC TAVISH                            |   |  |              |  |   |                                |                            |         |              |   |                                  |

SUPPLEMENTARY VALUATION ROLL OF IMMOVABLE PROPERTY FOR THE FISCAL YEAR COMMENCING 1ST. MAY 1955 - ACT 3-4 ELIZABETH II, CHAPTER 52

| RUE STREET  | QUARTIER WARD                                   | ARRONDISSEMENT ÉLECTORAL ELECTORAL DISTRICT  | CADASTRE - SUBDIVISION           |  | ENTRETIEN DES TROTTOIRS PDS DE FRONT | VALEUR (DOLLARS SEULEMENT) - VALUE (DOLLARS ONLY)  |                              | C O O D E    | DÉSIGNATION | VALEUR POUR LA TAXE SCOLAIRE VALUE FOR SCHOOL TAX | NO DE RÉSOLUTION RESOLUTION NO. |
|-------------|---|--|----------------------------------|--|--------------------------------------|--|------------------------------|--------------|-------------|---|---------------------------------|
| ACCOUNT NO. | EMPLACEMENT DE L'IMMEUBLE LOCATION OF PROPERTY  | NOM ET ADRESSE DU PROPRIÉTAIRE NAME AND ADDRESS OF OWNER                               | OCCUPATION ET / AND DÉNOMINATION | MAINTENANCE OF SIDEWALKS FEET FRONTAGE | TERRAIN LAND                         | BÂTIMENTS ET AUTRES ITEM BUILDINGS AND OTHER ITEMS | VALEUR EXEMPTÉE EXEMPT VALUE |              |             |   |                                 |
| 580556      | 8395 BIRNAM                                     | THE PROTESTANT BOARD OF SCHOOL COMMISSIONERS OF THE CITY OF MONTREAL<br>3460 MC TAVISH | 633 707                          | E 31                                   | 150                                  | 1850   | 2000                         |              | 81E         | 2000  | ✓                               |
| 580568      | <sup>8521</sup><br>LOT BIRNAM                   | ASA MALCOLM WENTWORTH BLOG VALUATOR  | 633 721<br>P722                  | F                                      | 200                                  | 28280  |                              | 28280<br>200 | 12P         | 28280<br>200                                      | EXT. No 53/6221<br>(21-4-55)    |
| 580569      | COMPTE ANNULÉE<br>VOIR COMPTES 580568 ET 580570 |  |                                  |  |                                      |  |                              |              |             |   |                                 |
| 580570      | 8531 BIRNAM                                     | ALBERT EDGAR STEVENSON MACHINE STTER<br>TOWN OF MT ROYAL                               | 633 P722<br>723<br>P724          | F                                      | 200                                  | 26380  |                              | 28580        | 12P         | 28580   |                                 |
| 580571      | COMPTE ANNULÉE<br>VOIR COMPTES 580570 ET 580572 |  |                                  |  |                                      |  |                              |              |             |   |                                 |
| 580572      | 8541 BIRNAM                                     | HARRY GITNICK<br>1577 DUCHARME   | 633 P724<br>725                  | L                                      | 200                                  | 28280  |                              | 28480        | 12J         | 28480   |                                 |

168

1955

SUPPLEMENTARY VALUATION ROLL OF IMMOVABLE PROPERTY FOR THE FISCAL YEAR COMMENCING 1ST. MAY 1955 - ACT 3-4 ELIZABETH II. CHAPTER 52

| RUE<br>STREET               | QUARTIER<br>WARD   | ARRONDISSEMENT ÉLECTORAL<br>ELECTORAL DISTRICT |                     | ENTRETIEN DES<br>TROTTOIRS<br>POS. DE FRONT | VALEUR (DOLLARS SEULEMENT) - VALUE (DOLLARS ONLY) |   |                                |                                   | VALEUR POUR LA<br>TAXE SCOLAIRE<br>VALUE FOR<br>SCHOOL TAX | NO DE RÉOLUTION<br>RESOLUTION NO. |                                     |
|-----------------------------|--|--|---------------------|---|---|---|--------------------------------|-----------------------------------|--|-----------------------------------|-------------------------------------|
| NO DE COMPTE<br>ACCOUNT NO. | EMPLACEMENT DE L'IMMEUBLE<br>LOCATION OF PROPERTY  | CADASTRE - SUBDIVISION                         |                     | MAINTENANCE OF<br>SIDEWALK<br>FEET FRONTAGE | TERRAIN<br>LAND                                   | BÂTIMENTS<br>ET AUTRES ITEM<br>BUILDINGS<br>AND OTHER ITEMS | VALEUR EXEMPTÉ<br>EXEMPT VALUE | VALEUR IMPOSABLE<br>TAXABLE VALUE | U<br>D<br>O<br>U   | DÉSIGNATION                       | NO DE CERTIFICAT<br>CERTIFICATE NO. |
|                             | NOM ET ADRESSE DU PROPRIÉTAIRE<br>NAME AND ADDRESS OF OWNER  | OCCUPATION ET<br>AND DÉNOMINATION              |                     |   |   |   |                                |                                   |  |                                   |                                     |
| 580573                      | 8551 BIRNAM<br><br>ZINA GOFFMAN WID OF<br>ISSIE LANDAU<br>5245 TRANS ISLAND AVE                      | 633  | 726<br>P727         |   | 200   | 28260   |                                | 28480                             | 12   |                                   | 28480                               |
| 580574                      | COMPTE ANNULE<br><br>COMPTE ANNULE<br>VOIR COMPTES 580573 ET 580575                                  |  |                     |   |   |   |                                |                                   |  |                                   |                                     |
| 580575                      | 8561 BIRNAM<br><br>ABE FALLIS<br>MORRIS ETZIN<br>84 THURLOW ROAD<br>HAMPSTEAD<br>/ ARMOR REALTY CO / | 633  | P727<br>728<br>P729 |   | 200   | 28380   |                                | 28580                             | 12   |                                   | 28580                               |
| 580576                      | 8571 BIRNAM<br><br>LUCILLE VALLIERS<br>EPSE S DE B DE<br>JEAN STEHREBERG<br>31 CRESSY ROAD HAMPSTEAD | 633  | P729<br>P730        |   | 200   | 28280   |                                | 28480                             | 12   |                                   | 28480                               |
| 580577                      | COMPTE ANNULE<br><br>COMPTE ANNULE<br>VOIR COMPTES 580576 ET 580578                                  |  |                     |   |   |   |                                |                                   |  |                                   |                                     |


SUPPLEMENTARY VALUATION ROLL OF IMMOVABLE PROPERTY FOR THE FISCAL YEAR COMMENCING 1ST. MAY 1955 - ACT 3-4 ELIZABETH II. CHAPTER 52

| RUE STREET                | QUARTIER WARD                                  | ARRONDISSEMENT ÉLECTORAL ELECTORAL DISTRICT  | CADASTRE - SUBDIVISION                                      |                                       | ENTRAÏEN DES TROTTOIRS POS. DE FRONT | VALEUR (DOLLARS SEULEMENT) - VALUE (DOLLARS ONLY)  |                            |                                |            | VALEUR POUR LA TAXE SCOLAIRE VALUE FOR SCHOOL TAX | NO. DE RÉOLUTION RESOLUTION NO. |
|---------------------------|--|--|---|---------------------------------------|--------------------------------------|--|----------------------------|--------------------------------|------------|---|---------------------------------|
| NO. DE COMPTE ACCOUNT NO. | EMPLACEMENT DE L'IMMEUBLE LOCATION OF PROPERTY | NOM ET ADRESSE DU PROPRIÉTAIRE NAME AND ADDRESS OF OWNER   | OCCUPATION ET / AND DÉSIGNATION                             | MAINTENANCE OF SIDEWALK FEET FRONTAGE | TERRAIN LAND                         | BÂTIMENTS ET AUTRES ITEM BUILDINGS AND OTHER ITEMS | VALEUR EXEMPT EXEMPT VALUE | VALEUR IMPOSABLE TAXABLE VALUE | ÉVALUATION | NO. DE CERTIFICAT CERTIFICATE NO.                 |                                 |
| 580578                    | 8561 BIRNAM                                    | ROSA HALBERG<br>WIFE S AS TO P OF<br>CHAIM LIS<br>DINA HALBERG<br>WIFE S AS TO P OF<br>RAPHAEL LEWIN<br>ZIATA BRENER<br>WIFE S AS TO P OF<br>FISZEL LIS<br>4360 DE BULLION | 633 P730<br>731<br>P732<br>OPERATOR<br>OPERATOR<br>OPERATOR |                                       | 200                                  | 28380  |                            | 28580                          | 12 J       | 28580   |                                 |
| 580579                    | COMPTE ANNULE                                  | COMPTE ANNULE<br>VOIR COMPTES 580578 ET 580580   |   |                                       |                                      |  |                            |                                |            |   |                                 |
| 580580                    | 8591 BIRNAM                                    | CHARLES FOX<br>4949 BLVD DECARIE   | 633 P732<br>733<br>P734<br>MERCHANT                         |                                       | 200                                  | 28380  |                            | 28580                          | 12 J       | 28580   |                                 |
| 580581                    | 8601 BIRNAM                                    | SZMAJA HOCHGLAUJEE<br>2054 VICTORIA  | 633 P734<br>P735<br>WATCHMAKER                              |                                       | 200                                  | 28280  |                            | 28480                          | 12 J       | 28480   |                                 |
| 580582                    | COMPTE ANNULE                                  | COMPTE ANNULE<br>VOIR COMPTE 580581  |   |                                       |                                      |  |                            |                                |            |   |                                 |



SUPPLEMENTARY VALUATION ROLL OF IMMOVABLE PROPERTY FOR THE FISCAL YEAR COMMENCING 1ST. MAY 1955 - ACT 3-4 ELIZABETH II. CHAPTER 52


| RUE STREET               | QUARTIER WARD  | ARRONDISSEMENT ÉLECTORAL ELECTORAL DISTRICT               | VALEUR (DOLLARS SEULEMENT) - VALUE (DOLLARS ONLY)                            |              |  |                             | FACTOIRS<br>SIDEWALKS | DÉSIGNATION | VALEUR POUR LA TAXE SCOLAIRE VALUE FOR SCHOOL TAX | NO DE RÉOLUTION RESOLUTION NO. |
|--------------------------|--|---|--|--------------|--|-----------------------------|-----------------------|-------------|---|--------------------------------|
| NO DE COMPTE ACCOUNT NO. | EMPLACEMENT DE L'IMMEUBLE LOCATION OF PROPERTY<br>NOM ET ADRESSE DU PROPRIÉTAIRE NAME AND ADDRESS OF OWNER             | CADASTRE - SUBDIVISION<br>OCCUPATION ET / AND DÉSIGNATION | MANTENANCE DES TROTTOIRS PDS DE FRONT MAINTENANCE OF SIDEWALKS FEET FRONTAGE | TERRAIN LAND | BÂTIMENTS ET AUTRES IREM BUILDINGS AND OTHER ITEMS | VALEUR EXEMPTÉ EXEMPT VALUE |                       |             |   |                                |
| 580585                   | 8615/17 BIRNAM   | 633 P737<br>P738  |  | 120          | 13840  |                             | 13960                 | 120         | 13960   |                                |
|                          | GIVANNI PETRUCCO POSEUR DE TUILES<br>8615 BIRNAM<br>ESTHER BIANCHI<br>EPSE S DE S DE<br>ALDO DE GRANDIS<br>8617 BIRNAM | SUP T   |  |              |  |                             |                       |             |   |                                |
| 580586                   | 8621/23 BIRNAM   | 633 P738<br>P739  |  | 120          | 13780  |                             | 13900                 | 120         | 13900   |                                |
|                          | PEREC SCHUCHMAN<br>8621 BIRNAM<br>CHASKEL KONARSKI<br>8623 BIRNAM  | CARPENTER<br>PAINTER                                      |  |              |  |                             |                       |             |   |                                |
| 580587                   | 8627/29 BIRNAM   | 633 P739<br>P740  |  | 120          | 13680  |                             | 13800                 | 120         | 13800   |                                |
|                          | JOSEPH VENCZLIK<br>3473 ST LAURENT BLVD.   | MERCHANT  |  |              |  |                             |                       |             |   |                                |
| 580588                   | 8633/35 BIRNAM   | 633 P740<br>P741  |  | 120          | 13830  |                             | 13950                 | 120         | 13950   |                                |
|                          | WALERIAN WESCLOWSKI<br>8633 BIRNAM   | SUPERVISJR  |  |              |  |                             |                       |             |   |                                |
| 580589                   | <sup>8645</sup><br>LOT BIRNAM  | 633 P741<br>742<br>P743                                   |  | 240          | 21760  |                             | 21760<br>240          | 120         | 21760<br>240                                      | 1008<br>(1955-56)              |
|                          | JOSEPH ROMUALD AUCLAIR<br>3626 BLVD GOUIN OUEST  | EMP BELL TEL  |  |              |  |                             |                       |             |   |                                |





SUPPLEMENTARY VALUATION ROLL OF IMMOVABLE PROPERTY FOR THE FISCAL YEAR COMMENCING 1ST. MAY 1955 - ACT 3-4 ELIZABETH II. CHAPTER 52

| RUE STREET               | QUARTIER WARD  | ARRONDISSEMENT ELECTORAL ELECTORAL DISTRICT                   | VALEUR (DOLLARS SEULEMENT) - VALUE (DOLLARS ONLY)                           |              |  |                            | E<br>D<br>O<br>O<br>U   | D<br>E<br>N<br>O<br>M<br>I<br>N<br>A<br>T<br>I<br>O<br>N | VALEUR POUR LA TAXE SCOLAIRE VALUE FOR SCHOOL TAX | NO DE RESOLUTION RESOLUTION NO.<br>NO DE CERTIFICAT CERTIFICATE NO. |
|--------------------------|--|---|---|--------------|--|----------------------------|-------------------------|--|---|---|
| NO DE COMPTE ACCOUNT NO. | EMPLACEMENT DE L'IMMEUBLE LOCATION OF PROPERTY<br>NOM ET ADRESSE DU PROPRIETAIRE NAME AND ADDRESS OF OWNER | CADASTRE - SUBDIVISION<br>OCCUPATION ET / AND DENOMINATION    | ENTREE EN POSSESSION POS DE FRONT<br>MAINTENANCE OF SIDEWALKS FEET FRONTAGE | TERRAIN LAND | BATIMENTS ET AUTRES ITEM BUILDINGS AND OTHER ITEMS | VALEUR EXEMPT EXEMPT VALUE |                         |  |   |   |
| 580590                   | COMPTE ANNULE<br>COMPTÉ ANNULE<br>VOIR COMPTES 580589 ET 580591  |   |   |              |  |                            |                         |  |   |   |
| 580591                   | <sup>8655</sup><br>LOT BIRNAM<br><br>MORRIS / MAURICE / MARCOVITCH<br>4890 FULTON AVE                      | 633 P743<br>744<br>P745                                       |   | 240          | 28580  |                            | <sup>28580</sup><br>240 | 12J  | 28580<br>240<br>RES. No. 551464<br>(12.6.55)      |   |
| 580592                   | COMPTE ANNULE<br>COMPTÉ ANNULE<br>VOIR COMPTE 580591   |   |   |              |  |                            |                         |  |   |   |
| 580595                   | <sup>8685</sup><br>LOT BIRNAM<br><br>MARCO INVESTMENT CORPORATION<br>4890 FULTON AVE                       | 633 748<br>DE LA<br>634 P676<br>633 P749<br>DE LA<br>634 P677 |   | 200          | 27490  |                            | <sup>27490</sup><br>200 | 16N  | 27490<br>200<br>RES. No. 306<br>(17.7.56)         |   |
| 580596                   | COMPTE ANNULE<br>COMPTÉ ANNULE<br>VOIR COMPTES 580595 ET 580597  |   |   |              |  |                            |                         |  |   |   |



SUPPLEMENTARY VALUATION ROLL OF IMMOVABLE PROPERTY FOR THE FISCAL YEAR COMMENCING 1ST. MAY 1955 - ACT 3-4 ELIZABETH II, CHAPTER 52

| NO DE COMPTE<br>ACCOUNT NO. | EMPLACEMENT DE L'IMMEUBLE<br>LOCATION OF PROPERTY<br>NOM ET ADRESSE DU PROPRIÉTAIRE<br>NAME AND ADDRESS OF OWNER | CADASTRE - SUBDIVISION<br>OCCUPATION ET<br>AND DÉNOMINATION   | ENTRETIEN DES<br>TROTOIRS<br>PDS DE FRONT<br>MAINTENANCE OF<br>SIDEWALKS<br>FEET FRONTAGE | VALEUR (DOLLARS SEULEMENT) - VALUE (DOLLARS ONLY) |   |                                |                                   | W<br>D<br>O<br>U | D<br>D<br>O<br>U | VALEUR POUR LA<br>TAXE SCOLAIRE<br>VALUE FOR<br>SCHOOL TAX | NO DE RÉOLUTION<br>RESOLUTION NO.<br>NO DE CERTIFICAT<br>CERTIFICATE NO. |
|-----------------------------|--|---|---|---|---|--------------------------------|-----------------------------------|------------------|------------------|--|--|
|                             |  |   |   | TERRAIN<br>LAND                                   | BÂTIMENTS<br>ET AUTRES ITEM<br>BUILDINGS<br>AND OTHER ITEMS | VALEUR EXEMPTÉ<br>EXEMPT VALUE | VALEUR IMPOSABLE<br>TAXABLE VALUE |                  |                  |  |  |
| 580597                      | <sup>8659</sup><br>LOT BIRNAM  | 633 P749<br>DE LA<br>634 P677<br>633 750<br>DE LA<br>634 P678 |   | 160   | 27000   |                                | 27000<br>160                      | 12J              | 27000<br>160     | Rés. 354<br>(1-10-56)                                      |  |
| 580598                      | <sup>8690</sup><br>LOT STUART AVE  | 634 P678<br>P677  | 40  | 350   | 27000   |                                | 27000<br>350                      | 11J              | 27000<br>350     | Rés. 304<br>(17-7-56)                                      |  |
| 580599                      | COMPTE ANNULE<br>COMPTÉ ANNULÉ<br>VOIR COMPTES 580598 ET 580600  |   |   |   |   |                                |                                   |                  |                  |  |  |
| 580600                      | <sup>8660</sup><br>LOT AVE STUART  | 634 P677<br>P676  | 50  | 400   | 27400   |                                | 27400<br>400                      | 11C              | 27400<br>400     | Rés. 312<br>(17-4-56)                                      |  |
| 580627                      | 8524 STUART AVE  | 634 649   | 30  | 260   | 6740  |                                | 7000                              | 11C              | 7000             | 1081   |  |

SUPPLEMENTARY VALUATION ROLL OF IMMOVABLE PROPERTY FOR THE FISCAL YEAR COMMENCING 1ST. MAY 1955 - ACT 3-4 ELIZABETH II, CHAPTER 52

| RUE STREET  | QUARTIER WARD   | ARRONDISSEMENT ELECTORAL ELECTORAL DISTRICT              | CADASTRE - SUBDIVISION           |  | ENTRETIEN DES TROTTOIRS PDS DE FRONT | VALEUR (DOLLARS SEULEMENT) - VALUE (DOLLARS ONLY)  |                            | TERRETTORIUMS SIDEWALKS | E D O U | DENOMINATION | VALEUR POUR LA TAXE SCOLAIRE VALUE FOR SCHOOL TAX | NO DE RESOLUTION RESOLUTION NO. |
|-------------|---|--|----------------------------------|--|--------------------------------------|--|----------------------------|-------------------------|---------|--------------|---|---------------------------------|
| ACCOUNT NO. | EMPLACEMENT DE L'IMMEUBLE LOCATION OF PROPERTY                        | NOM ET ADRESSE DU PROPRIETAIRE NAME AND ADDRESS OF OWNER | OCCUPATION ET / AND DENOMINATION | MAINTENANCE OF SIDEWALKS PZET PRONTAZE | TERRAIN LAND                         | BATIMENTS ET AUTRES ITEM BUILDINGS AND OTHER ITEMS | VALEUR EXEMPT EXEMPT VALUE |                         |         |              |   |                                 |
| 580628      | 8518 STUART AVE   | 634 648  |                                  | C 30                                   | 260                                  | 6740   |                            | 7000                    |         | 11C          | 7000  |                                 |
|             | LUCILLE HENAUT<br>EPSE S DE S DE<br>JACQUES ROBERT<br>8518 STUART AVE | GARAGISTE  |                                  |  |                                      |  |                            |                         |         |              |   |                                 |
| 580629      | LOT STUART AVE  | 634 647  |                                  | C 30                                   | 250                                  |  |                            | 250                     |         | 11C          | 250   |                                 |
|             | JACQUES ROBERT<br>8518 STUART AVE                                     | GARAGISTE  |                                  |  |                                      |  |                            |                         |         |              |   |                                 |
| 580630      | 935 HOWARD AVE  | 634 646<br>645   |                                  | C 60                                   | 540                                  | 9460   |                            | 10000                   |         | 11C          | 10000   |                                 |
|             | JACQUES ROBERT<br>8518 STUART AVE                                     | GARAGISTE  |                                  |  |                                      |  |                            |                         |         |              |   |                                 |
| 580631      | COMPTE ANNULE   |  |                                  |  |                                      |  |                            |                         |         |              |   |                                 |
|             | VOIR COMPTE 580630  |  |                                  |  |                                      |  |                            |                         |         |              |   |                                 |
| 580650      | 8270/72 AVE STUART  | 634 544  |                                  | C 30                                   | 250                                  | 13550  |                            | 13800                   |         | 11C          | 13800   |                                 |
|             | GRZEGORZ KRASOWSKI<br>8270 STUART AVE<br>KOSTANTIN KRASOWSKI          | OPERATOR<br>COOK   |                                  |  |                                      |  |                            |                         |         |              |   |                                 |
| 580671      | 8170/72 STUART AVE  | 634 531  |                                  | F 30                                   | 250                                  | 10050  |                            | 10300                   |         | 11P          | 10300   |                                 |
|             | CHARLES HENRY BRAMHALL<br>8164 STUART AVE                             | MERCHANT   |                                  |  |                                      |  |                            |                         |         |              |   |                                 |

1955

SUPPLEMENTARY VALUATION ROLL OF IMMOVABLE PROPERTY FOR THE FISCAL YEAR COMMENCING 1ST. MAY 1955 - ACT 3-4 ELIZABETH II. CHAPTER 52

| RUE STREET               | QUARTIER WARD                                  | ARRONDISSEMENT ELECTORAL ELECTORAL DISTRICT              | CADASTRE - SUBDIVISION           |                                       | ENTRETIEN DES TROTTOIRS POS. DE FRONT | VALEUR (DOLLARS SEULEMENT) - VALUE (DOLLARS ONLY)  |                            |                                |       | VALEUR POUR LA TAXE SCOLAIRE VALUE FOR SCHOOL TAX | NO DE RESOLUTION RESOLUTION NO. |
|--------------------------|--|--|----------------------------------|---------------------------------------|---------------------------------------|--|----------------------------|--------------------------------|-------|---|---------------------------------|
| NO DE COMPTE ACCOUNT NO. | EMPLACEMENT DE L'IMMEUBLE LOCATION OF PROPERTY | NOM ET ADRESSE DU PROPRIETAIRE NAME AND ADDRESS OF OWNER | OCCUPATION ET / AND DENOMINATION | MANTENANCE OF SIDEWALKS FEET FRONTAGE | TERRAIN LAND                          | BATIMENTS ET AUTRES ITEM BUILDINGS AND OTHER ITEMS | VALEUR EXEMPT EXEMPT VALUE | VALEUR IMPOSABLE TAXABLE VALUE | W U C | NO DE CERTIFICAT CERTIFICATE NO.                  |                                 |
| 580678                   | 8132/30 AVE STUART                             | JOHN BIRD<br>HELEN JENE HIS WIFE<br>8130 STUART AVE      | 634 P525<br>524                  | 45                                    | 350                                   | 13950  |                            | 14300                          | 11P   | 14300   |                                 |
| 580681                   | 1025 BLAIR AVE                                 | STEFAN GROSS<br>1025 BLAIR APT 4                         | 634 521<br>520<br>P519           | 131                                   | 550                                   | 62500  |                            | 63050                          | 11C   | 63050   |                                 |
| 580690                   | 8040/42 STUART AVE                             | JOHN VAS<br>3708 AVE COLONIALE                           | 634 444                          | 30                                    | 400                                   | 11600  |                            | 12000                          | 11C   | 12000   |                                 |
| 580695                   | 8000/04 STUART AVE                             | JEAN KALOUS<br>8000 STUART                               | 634 439                          | 30                                    | 400                                   | 16000  |                            | 16400                          | 11N   | 16400   |                                 |
| 580696                   | LDT STUART AVE                                 | VASIL MLINAR<br>129 PRINCE ARTHUR EST                    | 634 438<br>P437                  | 35                                    | 450                                   |  |                            | 450                            | 11N   | 450   |                                 |
| 580701                   | 7960 STUART AVE                                | YAROSLAW ZULINOV<br>7960 STUART AVE APT 1                | 634 433<br>P432                  | 393                                   | 500                                   | 21200  |                            | 21700                          | 11C   | 21700   |                                 |

SUPPLEMENTARY VALUATION ROLL OF IMMOVABLE PROPERTY FOR THE FISCAL YEAR COMMENCING 1ST. MAY 1955 - ACT 3-4 ELIZABETH II, CHAPTER 52

| RUE STREET                  | QUARTIER WARD  | ARRONDISSEMENT ÉLECTORAL ELECTORAL DISTRICT                              | ENTRETIEN DES TROTTOIRS PDS DE FRONT<br>MAINTENANCE OF SIDEWALKS FEET FRONTAGE | VALEUR (DOLLARS SEULEMENT) - VALUE (DOLLARS ONLY) |   |                             |                                | PROFONDEUR DE LA RUE<br>STREET WIDTH | U<br>D<br>O<br>U | DÉSIGNATION  | VALEUR POUR LA TAXE SCOLAIRE<br>VALUE FOR SCHOOL TAX | NO DE RÉOLUTION<br>RESOLUTION NO.<br>NO DE CERTIFICAT<br>CERTIFICATE NO. |
|-----------------------------|--|--|--|---|---|-----------------------------|--------------------------------|--------------------------------------|------------------|--------------|--|--|
|                             |  |  |  | TERRAIN LAND                                      | BÂTIMENTS ET AUTRES ITERS BUILDINGS AND OTHER ITEMS | VALEUR EXEMPTÉ EXEMPT VALUE | VALEUR IMPOSABLE TAXABLE VALUE |                                      |                  |              |  |  |
| NO DE COMPTE<br>ACCOUNT NO. | EMPLACEMENT DE L'IMMEUBLE<br>LOCATION OF PROPERTY<br>NOM ET ADRESSE DU PROPRIÉTAIRE<br>NAME AND ADDRESS OF OWNER | CADASTRE - SUBDIVISION<br>OCCUPATION ET DÉNOMINATION<br>AND DENOMINATION |  |   |   |                             |                                |                                      |                  |              |  |  |
| 580703                      | <sup>7950</sup><br>LDT STUART AVE<br><br>JOHN ZULINOV<br>7961 STUART AVE   | 634 P432<br>431<br>BUILDER   | 507  | 650   | 25150   |                             | 25150<br>650                   | 11C                                  |                  | 25150<br>650 | Cent 389<br>10-10-56                                 |  |
| 580709                      | 7908 STUART AVE<br><br>MARIE TERESA VANDETTI WID OF<br>JOSEPH VANNELLI<br>2050 ST TIMOTHEE                       | 634 425<br>C   | 30   | 400   | 19100   |                             | 19500                          | 11C                                  |                  | 19500        |  |  |
| 580710                      | 7900 STUART AVE<br><br>ROBERT JAMES<br>MARGUERITE CALFAT<br>SON EPSE S DE B<br>7900 STUART AVE                   | 634 424<br>PHOTOGRAPHE   | 25   | 400   | 18800   |                             | 19200                          | 11C                                  |                  | 19200        | Cent 109<br>(5/11/55)                                |  |
| 580712                      | 7840/42 STUART AVE<br><br>JOHN SIMO<br>120 BROWNSBURG RD   | 634 554<br>FOREMAN   | 30   | 500   | 18500   |                             | 19000                          | 11C                                  |                  | 19000        |  |  |
| 580718                      | 7812/10 AVE STUART<br><br>LILY LANDA<br>WIFE S AS TO P OF<br>ISRAEL RAPOPORT<br>4265 ST URBAIN                   | 634 P349<br>P348<br>TAILOR   | 268  | 450   | 7950  |                             | 8400                           | 11J                                  |                  | 8400         |  |  |
| 580727                      | 7760/62 STUART AVE<br><br>ALFRED RYANS<br>7760 STUART AVE  | 634 P340<br>P339<br>RENTIER  | 268  | 450   | 7650  |                             | 8100                           | 11J                                  |                  | 8100         |  |  |



SUPPLEMENTARY VALUATION ROLL OF IMMOVABLE PROPERTY FOR THE FISCAL YEAR COMMENCING 1ST. MAY 1955 - ACT 3-4 ELIZABETH II, CHAPTER 52

| RUE STREET               | QUARTIER WARD                                  | ARRONDISSEMENT ELECTORAL ELECTORAL DISTRICT                         | CADASTRE - SUBDIVISION                        |  | ENTRETIEN DES TROTTOIRS PDS DE FRONT | VALEUR (DOLLARS SEULEMENT) - VALUE (DOLLARS ONLY) |                            |                                |       | VALEUR POUR LA TAXE SCOLAIRE VALUE FOR SCHOOL TAX | NO DE RESOLUTION RESOLUTION NO.  |
|--------------------------|--|---|---|--|--------------------------------------|---|----------------------------|--------------------------------|-------|---|----------------------------------|
| NO DE COMPTE ACCOUNT NO. | EMPLACEMENT DE L'IMMEUBLE LOCATION OF PROPERTY | NOM ET ADRESSE DU PROPRIETAIRE NAME AND ADDRESS OF OWNER            | OCCUPATION ET / AND DENOMINATION              | MAINTENANCE OF SIDEWALKS FEET FRONTAGE | TERRAIN LAND                         | BATIMENTS ET AUTRES ITEM BULDINGS AND OTHER ITEMS | VALEUR EXEMPT EXEMPT VALUE | VALEUR IMPOSABLE TAXABLE VALUE | W O U | DENOMINATION                                      | NO DE CERTIFICAT CERTIFICATE NO. |
| 560733                   | 7716 STUART AVE.                               | MARCO FRANCHI<br>7716 STUART AVE                                    | 634 533<br>532                                | C 60                                   | 1000                                 | 3500  |                            | 4500                           | 11C   |   | 4500                             |
| 580734                   | COMPTE ANNULE<br>VOIR COMPTE 580733            | COMPTE ANNULE   |   |  |                                      |   |                            |                                |       |   |                                  |
| 560737                   | 7600/06 STUART AVE                             | JOHN KOROSZI<br>7602 STUART AVE                                     | 634 P259<br>258<br>DRIVER                     | C 39.5                                 | 500                                  | 23100   |                            | 23600                          | 11C   |   | 23600                            |
| 560744                   | 7536/34 STUART AVE                             | CARMELO COSENTINO<br>7534 STUART AVE                                | 634 250<br>MENUISIER                          | C 30                                   | 400                                  | 11000   |                            | 11400                          | 11C   |   | 11400                            |
| 580745                   | 7532/30 STUART AVE                             | WILLIAM DRABKIN<br>MAX DRABKIN<br>IRVING DRABKIN<br>7530 STUART AVE | 634 249<br>248<br>CUTTER<br>CUTTER<br>FURRIER | L 60                                   | 800                                  | 13100   |                            | 13900                          | 11U   |   | 13900                            |
| 580750                   | 7500 STUART AVE                                | MICHAEL KARDASH<br>687 JEAN TALON OUEST                             | 634 244<br>CEMENT FIN                         | C 30                                   | 350                                  | 20650   |                            | 21000                          | 11C   |   | 21000                            |



4-2-418-10M-2-50-24370

SUPPLEMENTARY VALUATION ROLL OF IMMOVABLE PROPERTY FOR THE FISCAL YEAR COMMENCING 1ST. MAY 1955 - ACT 3.4 ELIZABETH II. CHAPTER 52

| RUE STREET  | QUARTIER WARD  | ARRONDISSEMENT ELECTORAL ELECTORAL DISTRICT | CADASTRE - SUBDIVISION |                    | ENTRETIEN DES TROTTOIRS PDS DE FRONT   | VALEUR (DOLLARS SEULEMENT) - VALUE (DOLLARS ONLY) |  |                            |                                | PROFONDEUR DE LA RUE | VALEUR POUR LA TAXE SCOLAIRE VALUE FOR SCHOOL TAX | NO DE RESOLUTION RESOLUTION NO. |
|-------------|--|---|------------------------|--------------------|--|---|--|----------------------------|--------------------------------|----------------------|---|---------------------------------|
| ACCOUNT NO. | NOM ET ADRESSE DU PROPRIETAIRE NAME AND ADDRESS OF OWNER   | OCCUPATION ET DENOMINATION                  | MONTANT DE LA TAXE     | MONTANT DE LA TAXE | MAINTENANCE OF SIDEWALKS FEET FRONTAGE | TERRAIN LAND                                      | BATIMENTS ET AUTRES ITEM BUILDINGS AND OTHER ITEMS | VALEUR EXEMPT EXEMPT VALUE | VALEUR IMPOSABLE TAXABLE VALUE | DETERMINATION        | NO DE CERTIFICAT CERTIFICATE NO.                  |                                 |
| 580754      | 7482/80 STUART AVE<br><br>MARY BRENER WID OF<br>LOUIS BERNHAUT<br>7482 STUART AVE                              | 634 240-2<br>240-1<br>239-2                 |                        |                    | 38                                     | 450   | 9950   |                            | 10400                          | 11U                  |   | 10400                           |
| 580755      | 7472/70 STUART AVE<br><br>LEAH BARBARASH<br>WIFE S AS TO P OF<br>MICHEL URYN ALIAS URYM<br>5162 B AVE CASGRAIN | 634 239-1<br>238-2                          |                        |                    | 30                                     | 350   | 10450  |                            | 10800                          | 11U                  |   | 10800                           |
| 580761      | 7430/28 STUART AVE<br><br>GILBERT LYNES<br>7428 AVE STUART   | 634 233<br>SALESMAN                         |                        |                    | 30                                     | 350   | 3950   |                            | 4300                           | 11C                  |   | 4300                            |
| 580763      | 7050 STUART AVE<br><br>EMERY MOUSSEAU<br>8457 ST DENIS   | 634 65<br>ENTREPRENEUR                      |                        |                    | 30                                     | 350   | 23150  |                            | 23500                          | 11C                  |   | 23500                           |
| 580764      | 7040 STUART AVE<br><br>EMERY MOUSSEAU<br>8457 ST DENIS   | 634 64<br>ENTREPRENEUR                      |                        |                    | 30                                     | 350   | 23150  |                            | 23500                          | 11C                  |   | 23500                           |
| 580796      | LOT STUART AVE<br><br>MARIA ARADI<br>WIFE S AS TO P OF<br>ALEXANDER TIBOLLY<br>8260 QUERBES                    | 634 72<br>GROCIER                           |                        |                    | 30                                     | 350   |  |                            | 350                            | 11N                  |   | 350                             |

1955

SUPPLEMENTARY VALUATION ROLL OF IMMOVABLE PROPERTY FOR THE FISCAL YEAR COMMENCING 1ST. MAY 1955 - ACT 3-4 ELIZABETH II. CHAPTER 52

| RUE STREET                  | QUARTIER WARD  | ARRONDISSEMENT ELECTORAL ELECTORAL DISTRICT                        | ENTRETIEN DES TROTTOIRS PCS DE FRONT<br>MAINTENANCE OF SIDEWALKS FEET FRONTAGE | VALEUR (DOLLARS SEULEMENT) - VALUE (DOLLARS ONLY) |   |                             | W<br>O<br>O<br>U        | DÉSIGNATION | VALEUR POUR LA TAXE SCOLAIRE<br>VALUE FOR SCHOOL TAX | NO DE RÉSOLUTION<br>RESOLUTION NO.<br>NO DE CERTIFICAT<br>CERTIFICATE NO. |
|-----------------------------|--|--|--|---|---|-----------------------------|-------------------------|-------------|--|---|
|                             |  |  |  | TERRAIN LAND                                      | BÂTIMENTS ET AUTRES ITEM BUILDGINGS AND OTHER ITEMS | VALEUR EXEMPTÉ EXEMPT VALUE |                         |             |  |   |
| NO DE COMPTE<br>ACCOUNT NO. | EMPLACEMENT DE L'IMMEUBLE<br>LOCATION OF PROPERTY<br>NOM ET ADRESSE DU PROPRIÉTAIRE<br>NAME AND ADDRESS OF OWNER   | CADASTRE - SUBDIVISION<br>OCCUPATION ET<br>AND DÉNOMINATION        |  |   |   |                             |                         |             |  |   |
| 580797                      | LOT STUART AVE<br><br>MARIA ARADI<br>WIFE S AS TO P OF<br>ALEXANDER TIBOLDY<br>8260 QUERBES  | 634 71<br><br>GROCIER  | N 30   | 350   |   |                             | 350                     | 11N         | 350  |   |
| 580798                      | LOT STUART AVE<br><br>MARCEL SCHELDERMAN<br>135 BEAUBIEN OUEST   | 634 70<br><br>PEINTRE  | C 30   | 350   |   |                             | 350                     | 11C         | 350  |   |
| 580799                      | LOT STUART AVE<br><br>MARCEL SCHELDERMAN<br>135 BEAUBIEN OUEST   | 634 69<br><br>PEINTRE  | C 30   | 350   |   |                             | 350                     | 11C         | 350  |   |
| 580806                      | <sup>6949</sup><br>LOT STUART<br><i>Philippe Lavigne</i><br><i>32001 Lacombe</i><br>LOUIS ROSITO /FAILLI/<br>/BOND CONCRETE CONSTRUCTION RED G-<br>5017 ESPLANADE<br><br>A/S YVAN MASSE /SYNDIC/<br>MAURICE R QUELLETTE /SYNDIC- | 634 41<br><br>/BOND CONCRETE CONSTRUCTION RED G-<br>5017 ESPLANADE | <sup>C</sup><br>C 25   | 300   | 14700   |                             | <sup>14700</sup><br>300 | 11C         | 14700<br>300   | RES. No. 55, 2597<br>(14-11-55)   |
| 580807                      | <sup>6955</sup><br>LOT AVE STUART<br><br>JAMES A BORLAND   | 634 42<br><br>SUPERVISOR   | R 25   | 300   | 11200   |                             | <sup>11200</sup><br>300 | 11R         | 11200<br>300   | RES. 237<br>(19-11-56)  |
| 580808                      | LOT AVE STUART<br><br>JAMES A BORLAND<br>6955 AVE STUART   | 634 43<br><br>SUPERVISOR   | R 25   | 300   |   |                             | 300                     | 11R         | 300  |   |



SUPPLEMENTARY VALUATION ROLL OF IMMOVABLE PROPERTY FOR THE FISCAL YEAR COMMENCING 1ST. MAY 1955 - ACT 3-4 ELIZABETH II. CHAPTER 52

| RUE STREET                  | QUARTIER WARD  | ARRONDISSEMENT ELECTORAL ELECTORAL DISTRICT | VALEUR (DOLLARS SEULEMENT) - VALUE (DOLLARS ONLY) |   |                 |   | TERRAIN<br>LAND | BÂTIMENTS<br>ET AUTRES ITEM<br>BUILDINGS<br>AND OTHER ITEMS | VALEUR EXEMPTÉ<br>EXEMPT VALUE | VALEUR IMPOSABLE<br>TAXABLE VALUE | TERRAIN<br>SQUARE FEET | BÂTIMENTS<br>SQUARE FEET | VALEUR POUR LA<br>TAXE SCOLAIRE<br>VALUE FOR<br>SCHOOL TAX | NO DE RÉSOLUTION<br>RESOLUTION NO. | NO DE CERTIFICAT<br>CERTIFICATE NO. |
|-----------------------------|--|---|---|---|-----------------|---|-----------------|---|--------------------------------|-----------------------------------|------------------------|--------------------------|--|------------------------------------|-------------------------------------|
| NO DE COMPTE<br>ACCOUNT NO. | EMPLACEMENT DE L'IMMEUBLE<br>LOCATION OF PROPERTY  | CADASTRE - SUBDIVISION                      | ENTRETIEN DES<br>TROTTOIRS<br>POS. DE FRONT       | MANTENANCE OF<br>SIDEWALKS<br>FEET FRONTAGE | TERRAIN<br>LAND | BÂTIMENTS<br>ET AUTRES ITEM<br>BUILDINGS<br>AND OTHER ITEMS |                 |   |                                |                                   |                        |                          |  |                                    |                                     |
| 580811                      | 6959 STUART AVE<br><br>LUIGI DI BELLO<br>ANTONINETTA F DI BELLO<br>ROSINA MARIA DI BELLO<br>GIUSEPPINA DI BELLO<br>NICOLA DI BELLO<br>IDA DI BELLO   | 634 46<br><br>C                             | 25  | 25  | 300             | 2300  |                 |   | 2600                           | 110                               |                        | 2600                     |  |                                    |                                     |
| 580812                      | LOT STUART AVE<br><br>LUIGI DI BELLO<br>ANTONINETTA F DI BELLO<br>ROSINA MARIA DI BELLO<br>GIUSEPPINA DI BELLO<br>NICOLA DI BELLO<br>IDA DI BELLO  | 634 47<br><br>C                             | 25  | 25  | 300             |   |                 |   | 300                            | 110                               |                        | 300                      |  |                                    |                                     |
| 580817                      | <sup>7025</sup><br>LOT STUART AVE<br><i>Roberta Brown et Maurice Paradis</i><br><i>1587 Ste-Anne "Brown + Paradis"</i><br>LESLIE ADLER<br>1565 AVE OUCHARME<br>EUGENE ADLER<br>7005 AVE STUART | 634 52<br><br>C                             | 25  | 25  | 300             | 48000   |                 | 48000<br>300  |                                | 110                               |                        | 48000<br>300             | <i>Res 55<br/>(22-1-55)</i>                                |                                    |                                     |
| 580818                      | <sup>7035</sup><br>LOT STUART AVE<br><i>Roberta Brown et Maurice Paradis</i><br><i>1587 Ste-Anne "Brown + Paradis"</i><br>LESLIE ADLER<br>1565 AVE OUCHARME<br>EUGENE ADLER<br>7005 AVE STUART | 634 53<br><br>C                             | 25  | 25  | 300             | 48000   |                 | 48000<br>300  |                                | 110                               |                        | 48000<br>300             | <i>Res 55<br/>(22-1-55)</i>                                |                                    |                                     |
| 580819                      | 7055 STUART<br><br>JOHN BENDER<br>77 TRENTON AVE<br>VILLE MT ROYAL   | 634 54<br>55<br><br>C                       | 50  | 50  | 600             | 29400   |                 |   | 30000                          | 110                               |                        | 30000                    |  |                                    |                                     |

SUPPLEMENTARY VALUATION ROLL OF IMMOVABLE PROPERTY FOR THE FISCAL YEAR COMMENCING 1ST MAY 1955 - ACT 3-4 ELIZABETH II, CHAPTER 52

RUE  
STREET

QUARTIER  
WARD

ARRONDISSEMENT ÉLECTORAL  
ELECTORAL DISTRICT

| NO DE COMPTE<br>ACCOUNT NO. | EMPLACEMENT DE L'IMMEUBLE<br>LOCATION OF PROPERTY<br>NOM ET ADRESSE DU PROPRIÉTAIRE<br>NAME AND ADDRESS OF OWNER | CADASTRE - SUBDIVISION<br>OCCUPATION ET /<br>AND DÉNOMINATION | ENTRETIEN DES<br>TROTOIRS<br>POS DE FRONT<br>MAINTENANCE OF<br>SIDEWALKS<br>FEET FRONTAGE | VALEUR (DOLLARS SEULEMENT) - VALUE (DOLLARS ONLY) |   |                                |                                   | E<br>D<br>O<br>U | DÉNOMINATION | VALEUR POUR LA<br>TAXE SCOLAIRE<br>VALUE FOR<br>SCHOOL TAX | NO DE RÉOLUTION<br>RESOLUTION NO.<br>NO DE CERTIFICAT<br>CERTIFICATE NO. |
|-----------------------------|--|---|---|---|---|--------------------------------|-----------------------------------|------------------|--------------|--|--|
|                             |  |   |   | TERRAIN<br>LAND                                   | BÂTIMENTS<br>ET AUTRES ITEM<br>BUILDINGS<br>AND OTHER ITEMS | VALEUR EXEMPTÉ<br>EXEMPT VALUE | VALEUR IMPOSABLE<br>TAXABLE VALUE |                  |              |  |  |
| 580820                      | COMPTE ANNULE<br>COMPTE ANNULE<br>VOIR COMPTE 580819   |   |   |   |   |                                |                                   |                  |              |  |  |
| 580821                      | <i>706516</i><br>LOT STUART AVE<br>BILL ALIAS BELA BALOGH<br>7085 AVE DE L'ÉPÉE                                  | 634 56<br>STAT ENG  | F 25  | 300   | 14700   |                                | 14700<br>300                      | 11P              | 14700<br>300 | <i>no. 55/2023<br/>(12-1-55)</i>                           |  |
| 580822                      | 7075 STUART AVE<br>STANLEY VIRBALL<br>7075 STUART AVE  | 634 57<br>CONTRACTOR  | F 25  | 300   | 19700   |                                | 20000                             | 11P              | 20000        |  |  |
| 580828                      | 7251/53 STUART AVE<br>FRANÇOIS ARCAND<br>1219 BOUL GOVIN OUEST   | 634 118<br>119<br>OPÉRATEUR                                   | C 50  | 650   | 1990  |                                | 2640                              | 11C              | 2640         |  |  |
| 580832                      | 7421A/23 STUART AVE<br>DOMINIQUE FLOREANI<br>8230 CHAMPAGNEUR  | 634 189   | C 26  | 350   | 17650   |                                | 18000                             | 11C              | 18000        |  |  |
| 580846                      | 7495 STUART AVE<br>JOSEPH TYTLA<br>2207 MELROSE AVE  | 634 203<br>204<br>MAINTANANCE MAN                             | C 50  | 650   | 29950   |                                | 30600                             | 11M              | 30600        | <i>1660<br/>(1/1/55)</i>                                   |  |
| 580853                      | 7539 STUART AVE<br>BRONISLAW ANCZUROWSKI<br>7539 STUART AVE  | 634 210<br>MECHANIC   | C 25  | 300   | 17700   |                                | 18000                             | 11C              | 18000        |  |  |

1660  
1955


SUPPLEMENTARY VALUATION ROLL OF IMMOVABLE PROPERTY FOR THE FISCAL YEAR COMMENCING 1ST. MAY 1955 - ACT 3-4 ELIZABETH II. CHAPTER 52

| RUE<br>STREET               | QUARTIER<br>WARD  | ARRONDISSEMENT ELECTORAL<br>ELECTORAL DISTRICT |  | VALEUR (DOLLARS SEULEMENT) - VALUE (DOLLARS ONLY) |   |                                |                                   | U<br>D<br>D<br>O<br>U | DÉSIGNATION | VALEUR POUR LA<br>TAXE SCOLAIRE<br>VALUE FOR<br>SCHOOL TAX | NO DE RÉSOLUTION<br>RESOLUTION NO.<br>NO DE CERTIFICAT<br>CERTIFICATE NO. |
|-----------------------------|---|--|--|---|---|--------------------------------|-----------------------------------|-----------------------|-------------|--|---|
|                             |   | CADASTRE                                       | SUBDIVISION  | TERRAIN<br>LAND                                   | BÂTIMENTS<br>ET AUTRES ITEM<br>BUILDINGS<br>AND OTHER ITEMS | VALEUR EXEMPTÉ<br>EXEMPT VALUE | VALEUR IMPOSABLE<br>TAXABLE VALUE |                       |             |  |   |
| NO DE COMPTE<br>ACCOUNT NO. | EMPLACEMENT DE L'IMMEUBLE<br>LOCATION OF PROPERTY<br>NOM ET ADRESSE DU PROPRIÉTAIRE<br>NAME AND ADDRESS OF OWNER  | OCCUPATION ET<br>AND DÉNOMINATION              | ENTRETIEN DES<br>TROTTOIRS<br>POS DE FRONT<br>MAINTENANCE OF<br>SIDEWALKS<br>FEET FRONTAGE |   |   |                                |                                   |                       |             |  |   |
| 580862                      | 7595/97 STUART AVE<br><br>ANTOINETTE MILLON VVE DE<br>J WILFRID LAVOIE  | 634 P218<br>219<br>C                           | 39   | 500   | 15200   |                                | 15700                             | 11C                   |             | 15700  |   |
| 580863                      | 7711 AVE STUART<br><br>SONYA GOLDBER<br>WIFE S AS TO P OF<br>PINCHAS ACKERMAN<br>5307 ST DOMINIQUE  | 634 297<br>FOREMAN<br>J                        | 25   | 450   | 18050   |                                | 18500                             | 11J                   |             | 18500  |   |
| 580866                      | 7829/31 STUART AVE<br><br>MACIEJ ANDRZEJCZAK<br>ZOPYA SMARKUSZ HIS WIFE<br>7830 WISEMAN AVE   | 634 320<br>C                                   | 25   | 450   | 14550   |                                | 15000                             | 11C                   |             | 15000  |   |
| 580896                      | 7983/85 STUART AVE<br><br>ROSE POMERANTE<br>WIFE S AS TO P OF<br>RALPH BAKER<br>7983 STUART AVE<br>PAULINE POMERANTE<br>WIFE S AS TO P OF<br>WARRY SLEPTICK P OF<br>7985 STUART AVE | 634 P403<br>404<br>J                           | 376  | 500   | 16900   |                                | 17400                             | 11J                   |             | 17400  |   |
| 580900                      | 8015/19 STUART AVE<br><br>RALPH ABRAMOVITCH<br>7270 STUART  | 634 406<br>407<br>J                            | 50   | 600   | 18400   |                                | 19000                             | 11J                   |             | 19000  |   |



SUPPLEMENTARY VALUATION ROLL OF IMMOVABLE PROPERTY FOR THE FISCAL YEAR COMMENCING 1ST. MAY 1955 - ACT 3-4 ELIZABETH II. CHAPTER 52

| RUE<br>STREET               | QUARTIER<br>WARD   | ARRONDISSEMENT ÉLECTORAL<br>ELECTORAL DISTRICT | CADASTRE - SUBDIVISION   |                 | VALEUR (DOLLARS SEULEMENT) - VALUE (DOLLARS ONLY)           |                                |                                   |     | U<br>O<br>O<br>U | VALEUR POUR LA<br>TAXE SCOLAIRE<br>VALUE FOR<br>SCHOOL TAX | NO DE RÉSOLUTION<br>RESOLUTION NO.<br><br>NO DE CERTIFICAT<br>CERTIFICATE NO. |
|-----------------------------|--|--|--|-----------------|---|--------------------------------|-----------------------------------|-----|------------------|--|---|
| NO DE COMPTE<br>ACCOUNT NO. | EMPLACEMENT DE L'IMMEUBLE<br>LOCATION OF PROPERTY<br><br>NOM ET ADRESSE DU PROPRIÉTAIRE<br>NAME AND ADDRESS OF OWNER | OCCUPATION ET<br>AND DENOMINATION              | ENTRETIEN DES<br>TROTTOIRS<br>POE DE FRONT<br><br>MAINTENANCE OF<br>SIDEWALKS<br>FEET FRONTAGE | TERRAIN<br>LAND | BÂTIMENTS<br>ET AUTRES ITEM<br>BUILDINGS<br>AND OTHER ITEMS | VALEUR EXEMPTÉ<br>EXEMPT VALUE | VALEUR IMPOSABLE<br>TAXABLE VALUE |     |                  |  |   |
| 580901                      | COMPTE ANNULÉ<br>COMPTÉ ANNULÉ<br>VOIR COMPTE 580900   |  |  |                 |   |                                |                                   |     |                  |  |   |
| 580902                      | 8025/27 STUART AVE<br><br>PETER SOROKA<br>1563 ST DOMINIQUE  | 634 408<br>409<br>TRUCK LOADER                 | C 50   | 600             | 18900   |                                | 19500                             | 11C | 19500            |  |   |
| 580914                      | 8143 STUART AVE<br><br>ISABELLA SCOBIE MC KILLOP<br>WIFE OF<br>GEORGE EDWARD DAUGHTERS<br>8143 STUART                | 634 491<br>492                                 | F 50   | 450             | 1050  |                                | 1500                              | 11P | 1500             |  |   |
| 580925                      | 8235/37 STUART AVE<br><br>WALDEMAR RATZ<br>119 PRINCE ARTHUR EAST  | 634 P506<br>507<br>P508<br>PLUMBER             | F 302  | 260             | 12540   |                                | 12800                             | 11P | 12800            |  |   |
| 580953                      | LOT STUART AVE<br><br>THE PROTESTANT BOARD OF<br>SCHOOL COMMISSIONERS OF<br>THE CITY OF MONTREAL<br>3460 MC TAVISH   | 634 607  | E  | 130             |   | 130                            |                                   | 61E | 130              | /  |   |
| 580954                      | LOT STUART AVE<br><br>THE PROTESTANT BOARD OF<br>SCHOOL COMMISSIONERS OF<br>THE CITY OF MONTREAL<br>3460 MC TAVISH   | 634 608  | E  | 130             |   | 130                            |                                   | 61E | 130              | /  |   |



SUPPLEMENTARY VALUATION ROLL OF IMMOVABLE PROPERTY FOR THE FISCAL YEAR COMMENCING 1ST. MAY 1955 - ACT 3-4 ELIZABETH II, CHAPTER 52

| RUE STREET               | QUARTIER WARD  | ARRONDISSEMENT ÉLECTORAL ELECTORAL DISTRICT                               | CADASTRE - SUBDIVISION          |  | ENTRETIEN DES PHOTOIRS POS DE FRONT | VALEUR (DOLLARS SEULEMENT) - VALUE (DOLLARS ONLY)  |                             |                                | E D O U | VALEUR POUR LA TAXE SCOLAIRE VALUE FOR SCHOOL TAX | NO DE RÉSOLUTION RESOLUTION NO. |
|--------------------------|--|---|---------------------------------|--|-------------------------------------|--|-----------------------------|--------------------------------|---------|---|---------------------------------|
| NO DE COMPTE ACCOUNT NO. | EMPLACEMENT DE L'IMMEUBLE LOCATION OF PROPERTY                       | NOM ET ADRESSE DU PROPRIÉTAIRE NAME AND ADDRESS OF OWNER                  | OCCUPATION ET / AND DÉSIGNATION | MAINTENANCE OF SIDEWALKS FEET FRONTAGE | TERRAIN LAND                        | BÂTIMENTS ET AUTRES ITEM BUILDINGS AND OTHER ITEMS | VALEUR EXEMPTÉ EXEMPT VALUE | VALEUR IMPOSABLE TAXABLE VALUE |         |   |                                 |
| 580959                   | 8535<br>LOT STUART AVE   | MARCO INVESTMENT CORP   | 634 692                         | N                                      | 25                                  | 210  | 27680                       | 27680<br>210                   | 15N     | 27680<br>210                                      | Lot 315<br>(17-4-52)            |
| 580960                   | LOT STUART AVE   | MARCO INVESTMENT CORP   | 634 693                         | N                                      | 25                                  | 210  |                             | 210                            | 15N     | 210   |                                 |
| 580961                   | 8535/37 STUART AVE   | TILLIE NANCY SINGER<br>WIFE S AS TO P OF<br>SAUL FISHER<br>77 DULUTH EAST | 634 694<br>P695                 | L                                      | 37.5                                | 300  | 14700                       | 15000                          | 11J     | 15000   |                                 |
| 580964                   | 8141<br>LOT STUART AVE<br><i>Mieczyslaw Siemrawski</i><br>773 Howard | ANTONI SAWOCH<br>1661 SANGUINET<br>STANLEY SAWOCH<br>1661 SANGUINET       | 634 697<br>P698                 | C                                      | 37.5                                | 300  | 22700                       | 22700<br>300                   | 11C     | 22700<br>300                                      | Lot 177<br>(15-1-57)            |
| 580965                   | 8553/55 STUART AVE   | ALEXANDRE VERRETTE<br>2086 ST URBAIN                                      | 634 769B<br>699                 | C                                      | 37.5                                | 300  | 13900                       | 14200                          | 11C     | 14200   |                                 |
| 580968                   | LOT WISEMAN AVE<br>GEORGE BERRY<br>7229 WISEMAN AVE                  | MACHINISTE  | 634 766                         | F                                      | 25                                  | 110  |                             | 110                            | 11P     | 110   |                                 |

SUPPLEMENTARY VALUATION ROLL OF IMMOVABLE PROPERTY FOR THE FISCAL YEAR COMMENCING 1ST. MAY 1955 - ACT 3-4 ELIZABETH II, CHAPTER 52

| RUE<br>STREET | QUARTIER<br>WARD | ARRONDISSEMENT ÉLECTORAL<br>ELECTORAL DISTRICT | NO DE COMPTE<br>ACCOUNT NO. | EMPLACEMENT DE L'IMMEUBLE<br>LOCATION OF PROPERTY           |  | CADASTRE - SUBDIVISION                            |            | ENTRETIEN DES<br>TROTTOIRS<br>POS DE FRONT   |     | VALEUR (DOLLARS SEULEMENT) - VALUE (DOLLARS ONLY) |   |                                |                                   | VALEUR POUR LA<br>TAXE SCOLAIRE<br>VALUE FOR<br>SCHOOL TAX | NO DE RÉOLUTION<br>RESOLUTION NO. |              |
|---------------|------------------|--|-----------------------------|---|--|---|------------|--|-----|---|---|--------------------------------|-----------------------------------|--|-----------------------------------|--------------|
|               |                  |  |                             | NOM ET ADRESSE DU PROPRIÉTAIRE<br>NAME AND ADDRESS OF OWNER |  | OCCUPATION ET<br>DÉNOMINATION<br>AND DENOMINATION |            | MAINTENANCE OF<br>SIDEWALKS<br>FEET FRONTAGE |     | TERRAIN<br>LAND                                   | BÂTIMENTS<br>ET AUTRES ITEX<br>BUILDINGS<br>AND OTHER ITEMS | VALEUR EXEMPTÉ<br>EXEMPT VALUE | VALEUR IMPOSABLE<br>TAXABLE VALUE |  | W<br>O<br>O<br>U                  | DÉNOMINATION |
|               |                  |  | 580989                      | LOT WISEMAN AVE<br>GEORGE BERRY<br>7229 WISEMAN AVE         |  | 634 765   | MACHINISTE | F 25   | 110 |   |   | 110                            | 11F                               | 110  |                                   |              |
|               |                  |  | 580990                      | LOT WISEMAN AVE<br>ROMEO ROBERT<br>8625 STUART AVE          |  | 634 764   | PLATRIER   | C 25   | 110 |   |   | 110                            | 11C                               | 110  |                                   |              |
|               |                  |  | 580991                      | LOT WISEMAN AVE<br>ROMEO ROBERT<br>8625 STUART AVE          |  | 634 763   | PLATRIER   | C 25   | 110 |   |   | 110                            | 11C                               | 110  |                                   |              |
|               |                  |  | 580992                      | LOT WISEMAN AVE<br>ROMEO ROBERT<br>8625 STUART AVE          |  | 634 762   | PLATRIER   | C 25   | 110 |   |   | 110                            | 11C                               | 110  |                                   |              |
|               |                  |  | 580993                      | LOT WISEMAN AVE<br>ROMEO ROBERT<br>8625 STUART AVE          |  | 634 761   | PLATRIER   | C 25   | 110 |   |   | 110                            | 11C                               | 110  |                                   |              |
|               |                  |  | 580994                      | LOT WISEMAN AVE<br>ROMEO ROBERT<br>8625 STUART AVE          |  | 634 760   | PLATRIER   | C 25   | 110 |   |   | 110                            | 11C                               | 110  |                                   |              |
|               |                  |  | 580995                      | LOT WISEMAN AVE<br>ROMEO ROBERT<br>8625 STUART AVE          |  | 634 759   | PLATRIER   | C 25   | 110 |   |   | 110                            | 11C                               | 110  |                                   |              |

1955

1955

SUPPLEMENTARY VALUATION ROLL OF IMMOVABLE PROPERTY FOR THE FISCAL YEAR COMMENCING 1ST. MAY 1955 - ACT 3-4 ELIZABETH II. CHAPTER 52

| RUE STREET        | QUARTIER WARD   | ARRONDISSEMENT ÉLECTORAL ELECTORAL DISTRICT | CADASTRE - SUBDIVISION                |              | ENTRETIEN DES TROTTOIRS PDS DE FRONT               | VALEUR (DOLLARS SEULEMENT) - VALUE (DOLLARS ONLY) |                                |     |   | VALEUR POUR LA TAXE SCOLAIRE VALUE FOR SCHOOL TAX | NO DE RÉSOLUTION RÉSOLUTION NO.  |  |
|-------------------|---|---|---------------------------------------|--------------|--|---|--------------------------------|-----|---|---|----------------------------------|--|
| ACCOUNT NO.       | NOM ET ADRESSE DU PROPRIÉTAIRE NAME AND ADDRESS OF OWNER                                  | OCCUPATION ET DÉNOMINATION                  | MANTENANCE OF SIDEWALKS FEET FRONTAGE | TERRAIN LAND | BÂTIMENTS ET AUTRES ITCM BUILDINGS AND OTHER ITEMS | VALEUR EXEMPTÉ EXEMPT VALUE                       | VALEUR IMPOSABLE TAXABLE VALUE | W   | U | U   | NO DE CERTIFICAT CERTIFICATE NO. |  |
| 580996            | LOT WISEMAN AVE<br>ROMED ROBERT<br>8625 STUART AVE  | 634 758<br>PLATRIER                         | C 25                                  | 110          |  |   | 110                            | 110 |   |   | 110                              |  |
| 580997            | LOT WISEMAN AVE<br>ROMED ROBERT<br>8625 STUART AVE  | 634 757<br>PLATRIER                         | C 25                                  | 110          |  |   | 110                            | 110 |   |   | 110                              |  |
| 580998            | LOT WISEMAN AVE<br>ROMED ROBERT<br>8625 STUART AVE  | 634 756<br>PLATRIER                         | C 25                                  | 110          |  |   | 110                            | 110 |   |   | 110                              |  |
| 580999            | LOT WISEMAN AVE<br>BEATRICE LAPORTE<br>EPSE S DE B DE<br>ROBERT ROBERT<br>8625 STUART AVE | 634 755<br>ENT PLATRIER                     | C 25                                  | 110          |  |   | 110                            | 110 |   |   | 110                              |  |
|                   |   |   |                                       | 32260        | 1008750  | 7960  | 10330 50                       |     |   |   | 1041010                          |  |
|                   |   |   |                                       | 32260        | 1008750  | 7960  | 10330 50                       |     |   |   | 1041010                          |  |
| <del>580999</del> | <del>8625 STUART AVE</del>  |   |                                       |              |  |   |                                |     |   |   |                                  |  |

*bab*

1910





SUPPLEMENTARY VALUATION ROLL OF IMMOVABLE PROPERTY FOR THE FISCAL YEAR COMMENCING 1ST. MAY 1955 - ACT 3-4 ELIZABETH II. CHAPTER 52

| RUE STREET               | QUARTIER WARD                                  | ARRONDISSEMENT ELECTORAL ELECTORAL DISTRICT              | CADASTRE - SUBDIVISION           |                                       | ENTRETIEN DES TROTTOIRS POS. DE FRONT | VALEUR (DOLLARS SEULEMENT) - VALUE (DOLLARS ONLY)  |                            |                                | VALEUR POUR LA TAXE SCOLAIRE VALUE FOR SCHOOL TAX | NO DE RESOLUTION RESOLUTION NO |                                  |
|--------------------------|--|--|----------------------------------|---------------------------------------|---------------------------------------|--|----------------------------|--------------------------------|---|--------------------------------|----------------------------------|
| NO DE COMPTE ACCOUNT NO. | EMPLACEMENT DE L'IMMEUBLE LOCATION OF PROPERTY | NOM ET ADRESSE DU PROPRIETAIRE NAME AND ADDRESS OF OWNER | OCCUPATION ET / AND DENOMINATION | MANTENANCE OF SIDEWALKS FEET FRONTAGE | TERRAIN LAND                          | BATIMENTS ET AUTRES ITEM BUILDINGS AND OTHER ITEMS | VALEUR EXEMPT EXEMPT VALUE | VALEUR IMPOSABLE TAXABLE VALUE |   |                                | NO DE CERTIFICAT CERTIFICATE NO. |
| 581007                   | 8604 WISEMAN AVE                               | EMMETT JAMES O HEARN<br>8604 WISEMAN AVE                 | 634 747<br>746                   | C                                     | 50                                    | 220  | 8080                       | 8300                           | 110   | 8300                           |                                  |
| <del>581008</del>        | <del>8604 WISEMAN AVE</del>                    | <del>EMMETT JAMES O HEARN</del>                          |                                  |                                       |                                       |  |                            |                                |   |                                |                                  |
| 581005                   | 8600 LOT WISEMAN AVE                           | ANDREW PONISKY<br>3449 ST URBAIN                         | 634 745                          | F                                     | 25                                    | 110  | 23280                      | 23280<br>110                   | 110   | 23280<br>110                   | CERT. No. 22/37/ (31-5-55)       |
| 581010                   | LOT WISEMAN AVE                                | ANDREW PONISKY<br>3449 ST URBAIN                         | 634 744                          | F                                     | 25                                    | 110  |                            | 110                            | 110   | 110                            |                                  |
| 581011                   | 8590 LOT WISEMAN AVE                           | GEORGE ZELENSKY<br>885 HOWARD                            | 634 743                          | C                                     | 25                                    | 110  | 29980                      | 29980<br>110                   | 110   | 29980<br>110                   | cert 317 (17-9-56)               |
| 581012                   | LOT WISEMAN AVE                                | GEORGE ZELENSKY<br>885 HOWARD                            | 634 742                          | C                                     | 25                                    | 110  |                            | 110                            | 110   | 110                            |                                  |
| 581013                   | 8572/70 WISEMAN AVE                            | PETER STEGER<br>3632 DE BULLION                          | 634 741<br>P740                  | N                                     | 25                                    | 130  | 13970                      | 14100                          | 110   | 14100                          |                                  |

1955

SUPPLEMENTARY VALUATION ROLL OF IMMOVABLE PROPERTY FOR THE FISCAL YEAR COMMENCING 1ST. MAY 1955 - ACT 3-4 ELIZABETH II. CHAPTER 52

| RUE<br>STREET               | QUARTIER<br>WARD  | ARRONDISSEMENT ÉLECTORAL<br>ELECTORAL DISTRICT | ENTRETIEN DES<br>TROTTOIRS<br>POS. DE FRONT  | VALEUR (DOLLARS SEULEMENT) - VALUE (DOLLARS ONLY) |   |                                |                                   | VICTOIRES<br>SIDEWALKS | W<br>O<br>O<br>U | DÉSIGNATION | VALEUR POUR LA<br>TAXE SCOLAIRE<br>VALUE FOR<br>SCHOOL TAX | NO DE RÉOLUTION<br>RESOLUTION NO. |
|-----------------------------|---|--|--|---|---|--------------------------------|-----------------------------------|------------------------|------------------|-------------|--|-----------------------------------|
|                             |   |  |  | TERRAIN<br>LAND                                   | BÂTIMENTS<br>ET AUTRES ITEM<br>BUILDINGS<br>AND OTHER ITEMS | VALEUR EXEMPTÉ<br>EXEMPT VALUE | VALEUR IMPOSABLE<br>TAXABLE VALUE |                        |                  |             |  |                                   |
| NO DE COMPTE<br>ACCOUNT NO. | EMPLACEMENT DE L'IMMEUBLE<br>LOCATION OF PROPERTY                     | CADASTRE - SUBDIVISION                         | MAINTENANCE OF<br>SIDEWALKS<br>FEET FRONTAGE |   |   |                                |                                   |                        |                  |             |  |                                   |
|                             | NOM ET ADRESSE DU PROPRIÉTAIRE<br>NAME AND ADDRESS OF OWNER           | OCCUPATION ET<br>AND DÉSIGNATION               |  |   |   |                                |                                   |                        |                  |             |  |                                   |
| 581014                      | 8568/66 WISEMAN AVE   | 634 P740<br>P739                               |  |   |   |                                |                                   |                        |                  |             |  |                                   |
|                             | PHILEMON E BOUCLIN<br>8566 WISEMAN AVE                                | INSPECTEUR                                     | C 29   | 130   | 13970   |                                | 14100                             | 11C                    |                  | 14100       |  |                                   |
| 581015                      | 8564/62 WISEMAN AVE   | 634 P739<br>P738                               |  |   |   |                                |                                   |                        |                  |             |  |                                   |
|                             | NICK DISSLER<br>8562 WISEMAN AVE                                      | CARPENTER                                      | C 39   | 130   | 13970   |                                | 14100                             | 11C                    |                  | 14100       |  |                                   |
| 581016                      | 8560/58 WISEMAN AVE   | 634 P738<br>P737                               |  |   |   |                                |                                   |                        |                  |             |  |                                   |
|                             | STEFAN BRISCHLER<br>8560 WISEMAN AVE                                  | CARPENTER                                      | C 39   | 130   | 13970   |                                | 14100                             | 11C                    |                  | 14100       |  |                                   |
| 581017                      | 8556 WISEMAN AVE  | 634 P737<br>P736                               |  |   |   |                                |                                   |                        |                  |             |  |                                   |
|                             | SARAH FISHER<br>WIFE S AS TO P OF<br>DAVID BEINER<br>8554 WISEMAN AVE | CUTTER   | L 29   | 120   | 13950   |                                | 14070                             | 11J                    |                  | 14070       |  |                                   |
| 581019                      | 8552/50 WISEMAN AVE   | 634 P736<br>735                                |  |   |   |                                |                                   |                        |                  |             |  |                                   |
|                             | EVA VINEBERG<br>WIFE S AS TO P OF<br>LOU SCHAFER<br>8550 WISEMAN AVE  | SHIPPER  | L 29.5                                       | 130   | 13990   |                                | 14120                             | 11J                    |                  | 14120       |  |                                   |

1913

SUPPLEMENTARY VALUATION ROLL OF IMMOVABLE PROPERTY FOR THE FISCAL YEAR COMMENCING 1ST. MAY 1955 - ACT 3-4 ELIZABETH II, CHAPTER 52

| RUE<br>STREET               | QUARTIER<br>WARD   | ARRONDISSEMENT ELECTORAL<br>ELECTORAL DISTRICT                  | ENTRETIEN DES<br>TROTTOIRS<br>POS DE FRONT   |                 | VALEUR (DOLLARS SEULEMENT) - VALUE (DOLLARS ONLY)           |                               |                                   |                               | E<br>D<br>C<br>U | D<br>E<br>N<br>O<br>M<br>I<br>N<br>A<br>T<br>I<br>O<br>N | VALEUR POUR LA<br>TAXE SCOLAIRE<br>VALUE FOR<br>SCHOOL TAX | NO DE RESOLUTION<br>RESOLUTION NO.<br><br>NO DE CERTIFICAT<br>CERTIFICATE NO. |
|-----------------------------|--|---|--|-----------------|---|-------------------------------|-----------------------------------|-------------------------------|------------------|--|--|---|
| NO DE COMPTE<br>ACCOUNT NO. | EMPLACEMENT DE L'IMMEUBLE<br>LOCATION OF PROPERTY<br><br>NOM ET ADRESSE DU PROPRIETAIRE<br>NAME AND ADDRESS OF OWNER   | CADASTRE - SUBDIVISION<br><br>OCCUPATION ET<br>AND DENOMINATION | MAINTENANCE OF<br>SIDEWALKS<br>FEET FRONTAGE | TERRAIN<br>LAND | BATIMENTS<br>ET AUTRES ITEM<br>BUILDINGS<br>AND OTHER ITEMS | VALEUR EXEMPT<br>EXEMPT VALUE | VALEUR IMPOSABLE<br>TAXABLE VALUE | VALEUR EXEMPT<br>EXEMPT VALUE |                  |  |  |   |
| 581020                      | LOT WISEMAN AVE<br><br>GINO UGO DEL BOSCO<br>8545 WISEMAN AVE  | 634 734<br><br>AIDE POSEUR                                      | C 25   | 110             |   |                               | 110                               |                               | 110              | 11C  | 110  |   |
| 581021                      | LOT WISEMAN AVE<br><br>GINO UGO DEL BOSCO<br>8545 WISEMAN AVE  | 634 733<br><br>AIDE POSEUR                                      | C 25   | 110             |   |                               | 110                               |                               | 110              | 11C  | 110  |   |
| 581022                      | LOT WISEMAN AVE<br><br>MATTEO MASTROPAOLO<br>7543 AVE DUROCHER   | 634 732<br><br>DESSINATEUR                                      | C 25   | 110             |   |                               | 110                               |                               | 110              | 11C  | 110  |   |
| 581023                      | LOT WISEMAN AVE<br><br>MATTEO MASTROPAOLO<br>7543 AVE DUROCHER   | 634 731<br><br>DESSINATEUR                                      | C 25   | 110             |   |                               | 110                               |                               | 110              | 11C  | 110  |   |
| 581024                      | <sup>8516-18</sup><br>LOT WISEMAN AVE<br><br>JEAN GILLES LEGRIS<br>6248 BOUL LEVESQUE<br>ST VINCENT DE PAUL CD LAVAL<br>PAUL EMILE POITRAS<br>11745 HOTEL DE VILLE MTL | 634 730<br><br>MENUISIER<br><br>ENTREPRENEUR<br>NORD            | C 25   | 110             | 13690   |                               | 110                               | 13690                         | 110              | 11C  | 110  | 13690 <i>lot 263</i><br>(21-4-56)   |
| 581025                      | LOT WISEMAN AVE<br><br>MATTEO MASTROPAOLO<br>7543 DUROCHER   | 634 729<br><br>DESSINATEUR                                      | C 25   | 110             |   |                               | 110                               |                               | 110              | 11C  | 110  |   |



1955

SUPPLEMENTARY VALUATION ROLL OF IMMOVABLE PROPERTY FOR THE FISCAL YEAR COMMENCING 1ST. MAY 1955 - ACT 3-4 ELIZABETH II. CHAPTER 52

| RUE<br>STREET | QUARTIER<br>WARD | ARRONDISSEMENT ELECTORAL<br>ELECTORAL DISTRICT | NO DE COMPTE<br>ACCOUNT NO. | EMPLACEMENT DE L'IMMEUBLE<br>LOCATION OF PROPERTY  |  | CADASTRE - SUBDIVISION        |  | ENTRETIEN DES<br>TROTTOIRS<br>POS DE FRONT | VALEUR (DOLLARS SEULEMENT) - VALUE (DOLLARS ONLY)           |                               |                                   |   | VALEUR POUR LA<br>TAXE SCOLAIRE<br>VALUE FOR<br>SCHOOL TAX | NO DE RESOLUTION<br>RESOLUTION NO. |   |
|---------------|------------------|--|-----------------------------|--|--|-------------------------------|--|--|---|-------------------------------|-----------------------------------|---|--|------------------------------------|---|
|               |                  |  |                             | NOM ET ADRESSE DU PROPRIETAIRE<br>NAME AND ADDRESS OF OWNER                                  |  | OCCUPATION ET<br>DENOMINATION | MAINTENANCE OF<br>SIDEWALKS<br>FEET FRONTAGE | TERRAIN<br>LAND                            | BATIMENTS<br>ET AUTRES ITEM<br>BUILDINGS<br>AND OTHER ITEMS | VALEUR EXEMPT<br>EXEMPT VALUE | VALEUR IMPOSABLE<br>TAXABLE VALUE | 8 |  |                                    | 1 |
|               |                  |  | 581026                      | LOT WISEMAN AVE  |  | 634                           | 585  | E 25                                       | 130   |                               | 130                               |   | 81E  | 130                                | ✓ |
|               |                  |  |                             | THE PROTESTANT BOARD OF<br>SCHOOL COMMISSIONERS OF<br>THE CITY OF MONTREAL<br>3460 MC TAVISH |  |                               |  |  |   |                               |                                   |   |  |                                    |   |
|               |                  |  | 581027                      | LOT WISEMAN AVE  |  | 634                           | 584  | E 25                                       | 130   |                               | 130                               |   | 81E  | 130                                | ✓ |
|               |                  |  |                             | THE PROTESTANT BOARD OF<br>SCHOOL COMMISSIONERS OF<br>THE CITY OF MONTREAL<br>3460 MC TAVISH |  |                               |  |  |   |                               |                                   |   |  |                                    |   |
|               |                  |  | 581028                      | LOT WISEMAN AVE  |  | 634                           | 583  | E 25                                       | 130   |                               | 130                               |   | 81E  | 130                                | ✓ |
|               |                  |  |                             | THE PROTESTANT BOARD OF<br>SCHOOL COMMISSIONERS OF<br>THE CITY OF MONTREAL<br>3460 MC TAVISH |  |                               |  |  |   |                               |                                   |   |  |                                    |   |
|               |                  |  | 581029                      | LOT WISEMAN AVE  |  | 634                           | 582  | E 25                                       | 130   |                               | 130                               |   | 81E  | 130                                | ✓ |
|               |                  |  |                             | THE PROTESTANT BOARD OF<br>SCHOOL COMMISSIONERS OF<br>THE CITY OF MONTREAL<br>3460 MC TAVISH |  |                               |  |  |   |                               |                                   |   |  |                                    |   |
|               |                  |  | 581030                      | LOT WISEMAN AVE  |  | 634                           | 581  | E 25                                       | 130   |                               | 130                               |   | 81E  | 130                                | ✓ |
|               |                  |  |                             | THE PROTESTANT BOARD OF<br>SCHOOL COMMISSIONERS OF<br>THE CITY OF MONTREAL<br>3460 MC TAVISH |  |                               |  |  |   |                               |                                   |   |  |                                    |   |
|               |                  |  | 581031                      | LOT WISEMAN AVE  |  | 634                           | 580  | E 25                                       | 130   |                               | 130                               |   | 81E  | 130                                | ✓ |
|               |                  |  |                             | THE PROTESTANT BOARD OF<br>SCHOOL COMMISSIONERS OF<br>THE CITY OF MONTREAL<br>3460 MC TAVISH |  |                               |  |  |   |                               |                                   |   |  |                                    |   |

1955

SUPPLEMENTARY VALUATION ROLL OF IMMOVABLE PROPERTY FOR THE FISCAL YEAR COMMENCING 1ST. MAY 1955 - ACT 3-4 ELIZABETH II. CHAPTER 52

| RUE<br>STREET | QUARTIER<br>WARD  | ARRONDISSEMENT ELECTORAL<br>ELECTORAL DISTRICT |     | EMPLACEMENT DE L'IMMEUBLE<br>LOCATION OF PROPERTY | CADASTRE - SUBDIVISION |   | ENTRETIEN DES<br>TROTTOIRS<br>PDE DE FRONT | VALEUR (DOLLARS SEULEMENT) - VALUE (DOLLARS ONLY) |  |     |     | E<br>D<br>O<br>U<br>O | VALEUR POUR LA<br>TAXE SCOLAIRE<br>VALUE FOR<br>SCHOOL TAX | NO DE RESOLUTION<br>RESOLUTION NO. |
|---------------|---|--|-----|---|------------------------|---|--|---|--|-----|-----|-----------------------|--|------------------------------------|
| ACCOUNT NO.   | NOM ET ADRESSE DU PROPRIETAIRE<br>NAME AND ADDRESS OF OWNER   | OCCUPATION ET<br>DENOMINATION                  |     | MAINTENANCE OF<br>SIDEWALKS<br>FEET FRONTAGE      | TERRAIN<br>LAND        | BATIMENTS<br>ET AUTRES ITEM<br>BUILDINGS<br>AND OTHER ITEMS | VALEUR EXEMPT<br>EXEMPT VALUE              | VALEUR IMPOSABLE<br>TAXABLE VALUE                 |  |     |     |                       |  |                                    |
| 581032        | LOT WISEMAN AVE<br><br>THE PROTESTANT BOARD OF<br>SCHOOL COMMISSIONERS OF<br>THE CITY OF MONTREAL<br>3460 MC TAVISH | 634  | 579 | E 25  | 130                    |   | 130  |   |  | 81E | 130 | /                     |  |                                    |
| 581033        | LOT WISEMAN AVE<br><br>THE PROTESTANT BOARD OF<br>SCHOOL COMMISSIONERS OF<br>THE CITY OF MONTREAL<br>3460 MC TAVISH | 634  | 578 | E 25  | 130                    |   | 130  |   |  | 81E | 130 | /                     |  |                                    |
| 581034        | LOT WISEMAN AVE<br><br>THE PROTESTANT BOARD OF<br>SCHOOL COMMISSIONERS OF<br>THE CITY OF MONTREAL<br>3460 MC TAVISH | 634  | 577 | E 25  | 130                    |   | 130  |   |  | 81E | 130 | /                     |  |                                    |
| 581035        | LOT WISEMAN AVE<br><br>THE PROTESTANT BOARD OF<br>SCHOOL COMMISSIONERS OF<br>THE CITY OF MONTREAL<br>3460 MC TAVISH | 634  | 576 | E 25  | 130                    |   | 130  |   |  | 81E | 130 | /                     |  |                                    |
| 581036        | LOT WISEMAN AVE<br><br>THE PROTESTANT BOARD OF<br>SCHOOL COMMISSIONERS OF<br>THE CITY OF MONTREAL<br>3460 MC TAVISH | 634  | 575 | E 25  | 130                    |   | 130  |   |  | 81E | 130 | /                     |  |                                    |
| 581037        | LOT WISEMAN AVE<br><br>THE PROTESTANT BOARD OF<br>SCHOOL COMMISSIONERS OF<br>THE CITY OF MONTREAL<br>3460 MC TAVISH | 634  | 574 | E 25  | 130                    |   | 130  |   |  | 81E | 130 | /                     |  |                                    |

1955

SUPPLEMENTARY VALUATION ROLL OF IMMOVABLE PROPERTY FOR THE FISCAL YEAR COMMENCING 1ST. MAY 1955 - ACT 3-4 ELIZABETH II, CHAPTER 52

| RUE<br>STREET               | QUARTIER<br>WARD   | ARRONDISSEMENT ELECTORAL<br>ELECTORAL DISTRICT              |   | VALEUR (DOLLARS SEULEMENT) - VALUE (DOLLARS ONLY) |   |                                |                                   | E<br>D<br>O<br>U | DÉSIGNATION | VALEUR POUR LA<br>TAXE SCOLAIRE<br>VALUE FOR<br>SCHOOL TAX | NO DE RÉOLUTION<br>RESOLUTION NO.<br>NO DE CERTIFICAT<br>CERTIFICATE NO. |
|-----------------------------|--|---|---|---|---|--------------------------------|-----------------------------------|------------------|-------------|--|--|
| NO DE COMPTE<br>ACCOUNT NO. | EMPLACEMENT DE L'IMMEUBLE<br>LOCATION OF PROPERTY<br>NOM ET ADRESSE DU PROPRIÉTAIRE<br>NAME AND ADDRESS OF OWNER | CADASTRE - SUBDIVISION<br>OCCUPATION ET<br>AND DENOMINATION | ENTRETIEN DES<br>TROTTOIRS<br>POS. DE FRONT<br>MAINTENANCE OF<br>SIDEWALKS<br>FEET FRONTAGE | TERRAIN<br>LAND                                   | BÂTIMENTS<br>ET AUTRES ITEM<br>BUILDINGS<br>AND OTHER ITEMS | VALEUR EXEMPTÉ<br>EXEMPT VALUE | VALEUR IMPOSABLE<br>TAXABLE VALUE |                  |             |  |  |
| 581036                      | LOT WISEMAN AVE  | 634 573   | E 25  | 130   |   | 130                            |                                   | 81E              | 130         | ✓  |  |
|                             | THE PROTESTANT BOARD OF<br>SCHOOL COMMISSIONERS OF<br>THE CITY OF MONTREAL<br>3460 MC TAVISH                     |   |   |   |   |                                |                                   |                  |             |  |  |
| 581039                      | LOT WISEMAN AVE  | 634 572   | E 25  | 120   |   | 120                            |                                   | 81E              | 120         | ✓  |  |
|                             | THE PROTESTANT BOARD OF<br>SCHOOL COMMISSIONERS OF<br>THE CITY OF MONTREAL<br>3460 MC TAVISH                     |   |   |   |   |                                |                                   |                  |             |  |  |
| 581040                      | LOT WISEMAN AVE  | 634 571   | E 25  | 120   |   | 120                            |                                   | 81E              | 120         | ✓  |  |
|                             | THE PROTESTANT BOARD OF<br>SCHOOL COMMISSIONERS OF<br>THE CITY OF MONTREAL<br>3460 MC TAVISH                     |   |   |   |   |                                |                                   |                  |             |  |  |
| 581041                      | LOT WISEMAN AVE  | 634 570   | E 25  | 120   |   | 120                            |                                   | 81E              | 120         | ✓  |  |
|                             | THE PROTESTANT BOARD OF<br>SCHOOL COMMISSIONERS OF<br>THE CITY OF MONTREAL<br>3460 MC TAVISH                     |   |   |   |   |                                |                                   |                  |             |  |  |
| 581042                      | LOT WISEMAN AVE  | 634 569   | E 25  | 120   |   | 120                            |                                   | 81E              | 120         | ✓  |  |
|                             | THE PROTESTANT BOARD OF<br>SCHOOL COMMISSIONERS OF<br>THE CITY OF MONTREAL<br>3460 MC TAVISH                     |   |   |   |   |                                |                                   |                  |             |  |  |
| 581043                      | LOT WISEMAN AVE  | 634 568   | E 25  | 120   |   | 120                            |                                   | 81E              | 120         | ✓  |  |
|                             | THE PROTESTANT BOARD OF<br>SCHOOL COMMISSIONERS OF<br>THE CITY OF MONTREAL<br>3460 MC TAVISH                     |   |   |   |   |                                |                                   |                  |             |  |  |

1634 17

SUPPLEMENTARY VALUATION ROLL OF IMMOVABLE PROPERTY FOR THE FISCAL YEAR COMMENCING 1ST. MAY 1955 - ACT 3-4 ELIZABETH II, CHAPTER 52

| RUE<br>STREET               | QUARTIER<br>WARD  | ARRONDISSEMENT ÉLECTORAL<br>ELECTORAL DISTRICT              |     | ENTRETIEN DES<br>TROTTOIRS<br>POS. DE FRONT   | VALEUR (DOLLARS SEULEMENT) - VALUE (DOLLARS ONLY) |   |                                |                                   | S<br>U<br>B<br>D<br>I<br>V<br>I<br>S<br>I<br>O<br>N | D<br>E<br>N<br>O<br>M<br>I<br>N<br>A<br>T<br>I<br>O<br>N | VALEUR POUR LA<br>TAXE SCOLAIRE<br>VALUE FOR<br>SCHOOL TAX | NO DE RÉSOLUTION<br>RESOLUTION NO.  |
|-----------------------------|---|---|-----|---|---|---|--------------------------------|-----------------------------------|---|--|--|---|
| NO DE COMPTE<br>ACCOUNT NO. | EMPLACEMENT DE L'IMMEUBLE<br>LOCATION OF PROPERTY<br>NOM ET ADRESSE DU PROPRIÉTAIRE<br>NAME AND ADDRESS OF OWNER    | CADASTRE - SUBDIVISION<br>OCCUPATION ET<br>AND DÉNOMINATION |     | MAINTIENANCE OF<br>SIDEWALKS<br>FEET FRONTAGE | TERRAIN<br>LAND                                   | BÂTIMENTS<br>ET AUTRES ITEM<br>BUILDINGS<br>AND OTHER ITEMS | VALEUR EXEMPTÉ<br>EXEMPT VALUE | VALEUR IMPOSABLE<br>TAXABLE VALUE | S<br>U<br>B<br>D<br>I<br>V<br>I<br>S<br>I<br>O<br>N | D<br>E<br>N<br>O<br>M<br>I<br>N<br>A<br>T<br>I<br>O<br>N | VALEUR POUR LA<br>TAXE SCOLAIRE<br>VALUE FOR<br>SCHOOL TAX | NO DE RÉSOLUTION<br>RESOLUTION NO.<br>NO DE CERTIFICAT<br>CERTIFICATE NO. |
| 581044                      | LOT WISEMAN AVE<br><br>THE PROTESTANT BOARD OF<br>SCHOOL COMMISSIONERS OF<br>THE CITY OF MONTREAL<br>3460 MC TAVISH | 634   | 567 | E 25  | 120   |   | 120                            | 81E                               |   | 120  | ✓  |   |
| 581045                      | LOT WISEMAN AVE<br><br>THE PROTESTANT BOARD OF<br>SCHOOL COMMISSIONERS OF<br>THE CITY OF MONTREAL<br>3460 MC TAVISH | 634   | 566 | E 25  | 120   |   | 120                            | 81E                               |   | 120  | ✓  |   |
| 581046                      | LOT WISEMAN AVE<br><br>THE PROTESTANT BOARD OF<br>SCHOOL COMMISSIONERS OF<br>THE CITY OF MONTREAL<br>3460 MC TAVISH | 634   | 565 | E 25  | 120   |   | 120                            | 81E                               |   | 120  | ✓  |   |
| 581047                      | LOT WISEMAN AVE<br><br>THE PROTESTANT BOARD OF<br>SCHOOL COMMISSIONERS OF<br>THE CITY OF MONTREAL<br>3460 MC TAVISH | 634   | 564 | E 25  | 120   |   | 120                            | 81E                               |   | 120  | ✓  |   |
| 581048                      | LOT WISEMAN AVE<br><br>THE PROTESTANT BOARD OF<br>SCHOOL COMMISSIONERS OF<br>THE CITY OF MONTREAL<br>3460 MC TAVISH | 634   | 563 | E 25  | 120   |   | 120                            | 81E                               |   | 120  | ✓  |   |
| 581049                      | LOT WISEMAN AVE<br><br>THE PROTESTANT BOARD OF<br>SCHOOL COMMISSIONERS OF<br>THE CITY OF MONTREAL<br>3460 MC TAVISH | 634   | 562 | E 46  | 220   |   | 220                            | 81E                               |   | 220  | ✓  |   |


SUPPLEMENTARY VALUATION ROLL OF IMMOVABLE PROPERTY FOR THE FISCAL YEAR COMMENCING 1ST. MAY 1955 - ACT 3-4 ELIZABETH II. CHAPTER 52

| RUE<br>STREET               | QUARTIER<br>WARD   | ARRONDISSEMENT ÉLECTORAL<br>ELECTORAL DISTRICT | CADASTRE - SUBDIVISION                     |                 | ENTRETIEN DES<br>TROTTOIRS<br>PDS DE FRONT                  | VALEUR (DOLLARS SEULEMENT) - VALUE (DOLLARS ONLY) |                                   | D<br>E<br>D<br>D<br>C<br>U | DÉSIGNATION | VALEUR POUR LA<br>TAXE SCOLAIRE<br>VALUE FOR<br>SCHOOL TAX | NO DE RÉOLUTION<br>RESOLUTION NO.<br><br>NO DE CERTIFICAT<br>CERTIFICATE NO. |
|-----------------------------|--|--|--|-----------------|---|---|-----------------------------------|----------------------------|-------------|--|--|
| NO DE COMPTE<br>ACCOUNT NO. | EMPLACEMENT DE L'IMMEUBLE<br>LOCATION OF PROPERTY<br><br>NOM ET ADRESSE DU PROPRIÉTAIRE<br>NAME AND ADDRESS OF OWNER | OCCUPATION ET<br>AND DÉNOMINATION              | MANTENANCE OF<br>SIDEWALK<br>FEET FRONTAGE | TERRAIN<br>LAND | BÂTIMENTS<br>ET AUTRES ITEM<br>BUILDINGS<br>AND OTHER ITEMS | VALEUR EXEMPTÉ<br>EXEMPT VALUE                    | VALEUR IMPOSABLE<br>TAXABLE VALUE |                            |             |  |  |
| 581050                      | 8240 WISEMAN AVE   | 634 485<br>484<br>P483                         |  |                 |   |   |                                   |                            |             |  |  |
|                             | GEORGE UREGI 1/2<br>LOUIS J FETT 1/2<br>8240 WISEMAN   | CABINET MAKER<br>CARMAN                        | C 505                                      | 650             | 13050   |   | 13700                             |                            | 11C         | 13700  |  |
| 581051                      | COMPTE ANNULE<br><br>COMPTE ANNULE<br>VOIR COMPTE 581050   |  |  |                 |   |   |                                   |                            |             |  |  |
| 581062                      | 8172/70 WISEMAN AVE  | 634 P474<br>P473                               |  |                 |   |   |                                   |                            |             |  |  |
|                             | JOHANN SIES<br>8172 WISEMAN AVE  | LABOR-R  | H 285                                      | 350             | 9650  |   | 10000                             |                            | 11P         | 10000  |  |
| 581123                      | 7600 WISEMAN AVE   | 634 185<br>P184                                |  |                 |   |   |                                   |                            |             |  |  |
|                             | WILLIAM KREWETZ<br>SONIA HORODECKA<br>HIS WIFE S AS TO P<br>7761 WISEMAN   | CONTRACTOR                                     | Z 39                                       | 650             | 7250  |   | 7900                              |                            | 11N         | 7900   |  |
| 581134                      | 7506 WISEMAN AVE   | 634 172<br>171                                 |  |                 |   |   |                                   |                            |             |  |  |
|                             | MARY BRINDA WIFE OF<br>MIKE KUSHNIR<br>1475 DE BULLION   |  | C 50                                       | 900             | 34500   |   | 35400                             |                            | 11C         | 35400  |  |
| 581135                      | COMPTE ANNULE<br><br>COMPTE ANNULE<br>VOIR COMPTE 581134   |  |  |                 |   |   |                                   |                            |             |  |  |



SUPPLEMENTARY VALUATION ROLL OF IMMOVABLE PROPERTY FOR THE FISCAL YEAR COMMENCING 1ST. MAY 1955 - ACT 3-4 ELIZABETH II, CHAPTER 52

| RUE STREET | QUARTIER WARD | ARRONDISSEMENT ELECTORAL ELECTORAL DISTRICT | NO DE COMPTE ACCOUNT NO. | EMPLACEMENT DE L'IMMEUBLE LOCATION OF PROPERTY NOM ET ADRESSE DU PROPRIETAIRE NAME AND ADDRESS OF OWNER | CADASTRE - SUBDIVISION OCCUPATION ET / AND DENOMINATION | ENTRETIEN DES TROTTOIRS PDS DE FRONT MAINTENANCE OF SIDEWALKS FEET FRONTAGE | VALEUR (DOLLARS SEULEMENT) - VALUE (DOLLARS ONLY) |  |                            | VALEUR POUR LA TAXE SCOLAIRE VALUE FOR SCHOOL TAX | NO DE RESOLUTION RESOLUTION NO. NO DE CERTIFICAT CERTIFICATE NO. |              |                       |
|------------|---------------|---|--------------------------|---|---|---|---|--|----------------------------|---|--|--------------|-----------------------|
|            |               |   |                          |   |   |   | TERRAIN LAND                                      | BATIMENTS ET AUTRES ITEM BUILDINGS AND OTHER ITEMS | VALEUR EXEMPT EXEMPT VALUE | VALEUR IMPOSABLE TAXABLE VALUE                    | E D U C U E D E N O M I N A T I O N                              |              |                       |
|            |               |   | 581145                   | 7432 WISEMAN AVE<br>STEPHAN GIDUCK<br>7432 WISEMAN AVE  | 634 160<br>RETIRED                                      | 26  | 450   | 3550   |                            | 4000  | 11P  | 4000         |                       |
|            |               |   | 581146                   | 7426/28 WISEMAN AVE<br>DOMENICO FUOCO<br>7426 WISEMAN AVE   | 634 159<br>INSPECTOR                                    | 26  | 450   | 13950  |                            | 14400   | 11C  | 14400        |                       |
|            |               |   | 581148                   | 7416/18 WISEMAN AVE<br>LOUISE PADULO VVE DE DANIEL WHITEFORD<br>RUDOLPH PONTANO<br>6907 WISEMAN AVE     | 634 157<br>MUSICIEN                                     | 26  | 450   | 4550   |                            | 5000  | 11C  | 5000         |                       |
|            |               |   | 581174                   | 6950<br>LOT WISEMAN AVE<br>LUCILLE JOINT<br>EPSE S DE E DE<br>ALBERT J CHAMBERLAND<br>6950 Wiseman      | 634 16  | 25  | 350   | 7050   |                            | 7050<br>350                                       | 11C  | 7050<br>350  | Cont-229<br>(19-4-56) |
|            |               |   | 581175                   | 6944<br>LOT WISEMAN<br>GEORGES BRISEBOIS<br>6944 WISEMAN  | 634 15<br>POLISSEUR                                     | 25  | 350   | 7050   |                            | 7050<br>350                                       | 11C  | 7050<br>350  | Cont 241<br>(19-4-56) |
|            |               |   | 581161                   | 6914<br>LOT WISEMAN AVE<br>SOUND CONSTRUCTION LTD   | 634 9   | 25  | 300   | 44000  |                            | 44000<br>300                                      | 15N  | 44000<br>300 | Cont 255<br>(19-8-56) |



1955

SUPPLEMENTARY VALUATION ROLL OF IMMOVABLE PROPERTY FOR THE FISCAL YEAR COMMENCING 1ST. MAY 1955 - ACT 3-4 ELIZABETH II, CHAPTER 52

| RUE STREET | QUARTIER WARD       | ARRONDISSEMENT ÉLECTORAL ELECTORAL DISTRICT | NO DE COMPTE ACCOUNT NO. | EMPLACEMENT DE L'IMMEUBLE LOCATION OF PROPERTY   | CADASTRE - SUBDIVISION     | ENTRETIEN DES TROTTOIRS PDS DE FRONT MAINTENANCE OF SIDEWALKS FEET FRONTAGE | VALEUR (DOLLARS SEULEMENT) - VALUE (DOLLARS ONLY)  |      | VALEUR EXEMPTÉE EXEMPT VALUE | VALEUR IMPOSABLE TAXABLE VALUE | M D O U | VALEUR POUR LA TAXE SCOLAIRE VALUE FOR SCHOOL TAX | NO DE RÉSOLUTION RESOLUTION NO. | NO DE CERTIFICAT CERTIFICATE NO. |
|------------|---------------------|---|--------------------------|--|----------------------------|---|--|------|------------------------------|--------------------------------|---------|---|---------------------------------|----------------------------------|
|            |                     |   |                          | NOM ET ADRESSE DU PROPRIÉTAIRE NAME AND ADDRESS OF OWNER                                       | OCCUPATION ET DÉNOMINATION | TERRAIN LAND  | BÂTIMENTS ET AUTRES IENS BUILDINGS AND OTHER ITEMS |      |                              |                                |         |   |                                 |                                  |
| 561194     | 6987/89 WISEMAN AVE | 636 74<br>75                                |                          | MARGUERITE LEWIS<br>ÉPOUSE S DE B DE<br>MARCEL HAMELIN<br>6989 AVE WISEMAN                     | C                          | 50  | 900  | 4100 |                              | 5000                           | 11C     | 5000  |                                 |                                  |
| 561196     | 6997 WISEMAN AVE    | 636 77                                      |                          | LUCIEN PARENT<br>7005 WISEMAN  | C                          | 25  | 450  | 8550 |                              | 9000                           | 11C     | 9000  |                                 |                                  |
| 561235     | 7521/23 WISEMAN AVE | 636 240                                     |                          | RUBIN FRACKIN<br>3656 DROLET   | L                          | 25  | 450  | 8050 |                              | 8500                           | 11J     | 8500  |                                 |                                  |
| 561235     | 7539/41 WISEMAN AVE | 636 242-2<br>243                            |                          | LUCIANO BERARDINUCCI<br>7529 WISEMAN   | C                          | 37.5  | 700  | 6800 |                              | 7500                           | 11C     | 7500  |                                 |                                  |
| 561240     | 7573 WISEMAN AVE    | 636 248                                     |                          | LOUIS KAUFMAN<br>7032 WAVERLY  | L                          | 25  | 450  | 6100 |                              | 6550                           | 11J     | 6550  |                                 |                                  |
| 561240     | 7723/25 WISEMAN AVE | 636 246<br>P347                             |                          | DAVID WALTER WILLIAMS<br>7725 WISEMAN AVE<br>CLIFFORD HENRY<br>PARKER WADE<br>7723 WISEMAN AVE | F                          | 26  | 500  | 7550 |                              | 8050                           | 11P     | 8050  |                                 |                                  |

1955

SUPPLEMENTARY VALUATION ROLL OF IMMOVABLE PROPERTY FOR THE FISCAL YEAR COMMENCING 1ST. MAY 1955 - ACT 3-4 ELIZABETH II, CHAPTER 52

| RUE STREET | QUARTIER WARD              | ARRONDISSEMENT ELECTORAL ELECTORAL DISTRICT | ENTRETIEN DES TROTTOIRS PDS DE FRONT MAINTENANCE OF SIDEWALKS FEET FRONTAGE | VALEUR (DOLLARS SEULEMENT) - VALUE (DOLLARS ONLY) |   |   |              | U<br>O<br>U  | V<br>A<br>L<br>E<br>U<br>R | NO DE RESOLUTION RESOLUTION NO. |
|------------|----------------------------|---|---|---|---|---|--------------|--------------|----------------------------|---------------------------------|
|            |                            |   |   | NO DE COMPTE ACCOUNT NO.                          | EMPLACEMENT DE L'IMMEUBLE LOCATION OF PROPERTY NOM ET ADRESSE DU PROPRIETAIRE NAME AND ADDRESS OF OWNER | CADASTRE - SUBDIVISION OCCUPATION ET / AND DENOMINATION | TERRAIN LAND |              |                            |                                 |
| 581247     | 7729-31<br>LOT WISEMAN AVE | 636 P347                                    | C 24  | 450   | 12350   | 12350<br>450  | 11C          | 12350<br>450 | Aut 265<br>(21-4-55)       |                                 |
| 581251     | 7757<br>LOT WISEMAN AVE    | 636 552                                     | C 25  | 450   | 17850   | 17850<br>450  | 11C          | 17850<br>450 | Aut 267<br>(21-4-55)       |                                 |
| 581253     | 7765/67 WISEMAN            | 636 554                                     | C 25  | 450   | 25550   | 24000   | 11C          | 24000        |                            |                                 |
| 581256     | 7805/07 WISEMAN AVE        | 636 560                                     | C 25  | 450   | 7050  | 7500  | 11C          | 7500         |                            |                                 |
| 581262     | LOT WISEMAN AVE            | 636 538                                     | M 26  | 350   | 350   | 350   | 11M          | 350          | Aut 498<br>(21-2-58)       |                                 |
| 581262     | LOT WISEMAN AVE            | 636 539                                     | M 26  | 350   | 350   | 350   | 11M          | 350          | Aut 501<br>(21-2-58)       |                                 |
| 581264     | LOT WISEMAN AVE            | 636 540                                     | M 26  | 350   | 350   | 350   | 11M          | 350          | Aut 490<br>(21-2-58)       |                                 |

SUPPLEMENTARY VALUATION ROLL OF IMMOVABLE PROPERTY FOR THE FISCAL YEAR COMMENCING 1ST. MAY 1955 - ACT 3-4 ELIZABETH II, CHAPTER 52

| RUE<br>STREET | QUARTIER<br>WARD | ARRONDISSEMENT ÉLECTORAL<br>ELECTORAL DISTRICT | NO DE COMPTE<br>ACCOUNT NO. | EMPLACEMENT DE L'IMMEUBLE<br>LOCATION OF PROPERTY           | CADASTRE - SUBDIVISION            | ENTRETIEN DES<br>TROTTOIRS<br>PDS DE FRONT   | VALEUR (DOLLARS SEULEMENT) - VALUE (DOLLARS ONLY) |   |                                |                                   | W<br>O<br>O<br>U | VALEUR POUR LA<br>TAXE SCOLAIRE<br>VALUE FOR<br>SCHOOL TAX | NO DE RÉSOLUTION<br>RESOLUTION NO |                                     |
|---------------|------------------|--|-----------------------------|---|-----------------------------------|--|---|---|--------------------------------|-----------------------------------|------------------|--|-----------------------------------|-------------------------------------|
|               |                  |  |                             | NOM ET ADRESSE DU PROPRIÉTAIRE<br>NAME AND ADDRESS OF OWNER | OCCUPATION ET<br>AND DÉNOMINATION | MAINTENANCE OF<br>SIDEWALKS<br>FEET FRONTAGE | TERRAIN<br>LAND                                   | BÂTIMENTS<br>ET AUTRES ÎTÈM<br>BUILDINGS<br>AND OTHER ÎTÈMS | VALEUR EXEMPTÈ<br>EXEMPT VALUE | VALEUR IMPOSABLE<br>TAXABLE VALUE |                  |  |                                   | NO DE CERTIFICAT<br>CERTIFICATE NO. |
| 581266        | 8151             |  |                             | LOT WISEMAN AVE   | 636 544                           |  |   | 14150   |                                |                                   |                  |  |                                   |                                     |
|               |                  |  |                             | PIETRO D ANDREA<br><del>1943 BURGHER</del><br>8151 Wiseman  | FOREMAN                           | C  | 26  | 350   |                                |                                   | 14150<br>350     | 11C  | 14150<br>350                      | Res. 243<br>(19-4-54)               |
| 581267        |                  |  |                             | LOT WISEMAN AVE   | 636 545                           |  |   |   |                                |                                   |                  |  |                                   |                                     |
|               |                  |  |                             | PIETRO D ANDREA<br><del>1943 BURGHER</del><br>8151 Wiseman  | FOREMAN                           | C  | 26  | 350   |                                |                                   | 350              | 11C  | 350                               |                                     |
| 581268        |                  |  |                             | LOT WISEMAN AVE   | 636 546                           |  |   |   |                                |                                   |                  |  |                                   |                                     |
|               |                  |  |                             | PIETRO D ANDREA<br><del>1943 BURGHER</del><br>8151 Wiseman  | FOREMAN                           | C  | 26  | 350   |                                |                                   | 350              | 11C  | 350                               |                                     |
| 581269        |                  |  |                             | LOT WISEMAN AVE   | 636 547                           |  |   |   |                                |                                   |                  |  |                                   |                                     |
|               |                  |  |                             | GEORGE BALOG<br>7947 STUART AVE                             | BLACKSMITH                        | C  | 27.9  | 400   |                                |                                   | 400              | 11C  | 400                               |                                     |
| 581270        |                  |  |                             | LOT WISEMAN   | 636 684                           |  |   |   |                                |                                   |                  |  |                                   |                                     |
|               |                  |  |                             | GEORGE BALOG<br>7947 STUART                                 | BLACKSMITH                        | C  | 27.9  | 400   |                                |                                   | 400              | 11C  | 400                               |                                     |
| 581284        |                  |  |                             | 8315 WISEMAN AVE  | 636 739<br>740                    |  |   |   |                                |                                   |                  |  |                                   |                                     |
|               |                  |  |                             | JONAS PETER LINDGREN<br>8315 WISEMAN AVE                    | CARPENTER                         | F  | 50  | 300   | 5800                           |                                   | 5100             | 11P  | 6100                              |                                     |
| 581286        |                  |  |                             | 8335 WISEMAN AVE  | 636 741<br>742                    |  |   |   |                                |                                   |                  |  |                                   |                                     |
|               |                  |  |                             | HULDA MARIE LINDGREN<br>8315 WISEMAN AVE                    |                                   | C  | 50  | 300   | 7500                           |                                   | 7900             | 11P  | 7900                              | Res. 236<br>(19-9-54)               |

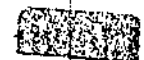
SUPPLEMENTARY VALUATION ROLL OF IMMOVABLE PROPERTY FOR THE FISCAL YEAR COMMENCING 1ST. MAY 1955 - ACT 3-4 ELIZABETH II, CHAPTER 52

| RUE<br>STREET | QUARTIER<br>WARD | ARRONDISSEMENT ÉLECTORAL<br>ELECTORAL DISTRICT | NO DE COMPTE<br>ACCOUNT NO. | EMPLACEMENT DE L'IMMEUBLE<br>LOCATION OF PROPERTY                                     | CADASTRE - SUBDIVISION            | ENTRETIEN DES<br>TROTTOIRS<br>POS DE FRONT   | VALEUR (DOLLARS SEULEMENT) - VALUE (DOLLARS ONLY) |   |                                |                                   | U<br>D<br>O<br>U | VALEUR POUR LA<br>TAXE SCOLAIRE<br>VALUE FOR<br>SCHOOL TAX | NO DE RÉOLUTION<br>RÉSOLUTION NO.<br>NO DE CERTIFICAT<br>CERTIFICATE NO. |
|---------------|------------------|--|-----------------------------|---|-----------------------------------|--|---|---|--------------------------------|-----------------------------------|------------------|--|--|
|               |                  |  |                             | NOM ET ADRESSE DU PROPRIÉTAIRE<br>NAME AND ADDRESS OF OWNER                           | OCCUPATION ET<br>AND DÉNOMINATION | MAINTENANCE OF<br>SIDEWALKS<br>FEET FRONTAGE | TERRAIN<br>LAND                                   | BÂTIMENTS<br>ET AUTRES IVCB<br>BUILDINGS<br>AND OTHER ITEMS | VALEUR EXEMPTÉ<br>EXEMPT VALUE | VALEUR IMPOSABLE<br>TAXABLE VALUE |                  |  |  |
| 581287        |                  |  |                             | COMPTE ANNULE<br>COMPTÉ ANNULÉ<br>VOIR COMPTE 581286                                  |                                   |  |   |   |                                |                                   |                  |  |  |
| 581288        |                  |  |                             | 8345 WISEMAN AVE<br><br>JOSEPH DINARDO<br>8345 WISEMAN AVE                            | 636 743<br>P744                   | C 375  | 220   | 7880  |                                | 3100                              | 11C              | 8100   |  |
| 581290        |                  |  |                             | 8355 WISEMAN AVE<br><br>OSCAR STROMBERG<br>8355 WISEMAN                               | 636 P744<br>745                   | J 375  | 220   | 7380  |                                | 7600                              | 11J              | 7600   |  |
| 581291        |                  |  |                             | 8365 WISEMAN AVE<br><br>HARRY GORESKY ALSO KNOWN<br>AS HARRY GORE<br>8365 WISEMAN AVE | 636 746<br>747<br>748             | J 75   | 450   | 9000  |                                | 9450                              | 11J              | 9450   |  |
| 581292        |                  |  |                             | COMPTE ANNULE<br>COMPTÉ ANNULÉ<br>VOIR COMPTE 581291                                  |                                   |  |   |   |                                |                                   |                  |  |  |
| 581293        |                  |  |                             | COMPTE ANNULE<br>COMPTÉ ANNULÉ<br>VOIR COMPTE 581291                                  |                                   |  |   |   |                                |                                   |                  |  |  |



SUPPLEMENTARY VALUATION ROLL OF IMMOVABLE PROPERTY FOR THE FISCAL YEAR COMMENCING 1ST. MAY 1955 - ACT 3-4 ELIZABETH II, CHAPTER 52

| RUE<br>STREET               | QUARTIER<br>WARD   | ARRONDISSEMENT ÉLECTORAL<br>ELECTORAL DISTRICT              | VALEUR (DOLLARS SEULEMENT) - VALUE (DOLLARS ONLY)  |                 |   |                                | M<br>U<br>N<br>I<br>C<br>I<br>P<br>A<br>L<br>I<br>T<br>É | V<br>A<br>L<br>E<br>U<br>R<br>P<br>O<br>U<br>R<br>L<br>A<br>T<br>A<br>X<br>E<br>S<br>C<br>O<br>L<br>A<br>I<br>R<br>E | N<br>O<br>D<br>E<br>R<br>É<br>S<br>O<br>L<br>U<br>T<br>I<br>O<br>N<br>N<br>O. |
|-----------------------------|--|---|--|-----------------|---|--------------------------------|--|--|---|
| NO DE COMPTE<br>ACCOUNT NO. | EMPLACEMENT DE L'IMMEUBLE<br>LOCATION OF PROPERTY<br>NOM ET ADRESSE DU PROPRIÉTAIRE<br>NAME AND ADDRESS OF OWNER | CADASTRE - SUBDIVISION<br>OCCUPATION ET<br>AND DENOMINATION | ENTRETIEN DES<br>TROTTOIRS<br>PDS DE FRONT<br>MAINTENANCE OF<br>SIDEWALKS<br>FEET FRONTAGE | TERRAIN<br>LAND | BÂTIMENTS<br>ET AUTRES ITEM<br>BUILDINGS<br>AND OTHER ITEMS | VALEUR EXEMPTÉ<br>EXEMPT VALUE |  |  |   |
| 581294                      | 8385 WISEMAN AVE   | 636 749<br>750<br>751<br>PRINTER                            | 75   | 450             | 9950  |                                | 10400  | 110  | 10400   |
| 581295                      | COMPTÉ ANNULÉ<br>VOIR COMPTÉ 581294  | COMPTÉ ANNULÉ   |  |                 |   |                                |  |  |   |
| 581296                      | COMPTÉ ANNULÉ<br>VOIR COMPTÉ 581294  | COMPTÉ ANNULÉ   |  |                 |   |                                |  |  |   |
| 581297                      | 8405 WISEMAN AVE   | 636 752<br>753<br>754<br>P755<br>ESTIMATOR                  | 86   | 510             | 9550  |                                | 10060  | 110  | 10060   |
| 581298                      | COMPTÉ ANNULÉ<br>VOIR COMPTÉ 581297  | COMPTÉ ANNULÉ   |  |                 |   |                                |  |  |   |
| 581299                      | COMPTÉ ANNULÉ<br>VOIR COMPTÉ 581297  | COMPTÉ ANNULÉ   |  |                 |   |                                |  |  |   |



4-2-618-104-3-PS-24370

SUPPLEMENTARY VALUATION ROLL OF IMMOVABLE PROPERTY FOR THE FISCAL YEAR COMMENCING 1ST. MAY. 1955 - ACT 3-4 ELIZABETH II, CHAPTER 52

| RUE<br>STREET | QUARTIER<br>WARD | ARRONDISSEMENT ÉLECTORAL<br>ELECTORAL DISTRICT | NO DE COMPTE<br>ACCOUNT NO. | EMPLACEMENT DE L'IMMEUBLE<br>LOCATION OF PROPERTY           |  | CADASTRE - SUBDIVISION        |  | ENTRETIEN DES<br>TROTTOIRS<br>PDS DE FRONT   | VALEUR (DOLLARS SEULEMENT) - VALUE (DOLLARS ONLY) |   |                                |                                   | VALEUR POUR LA<br>TAXE SCOLAIRE<br>VALUE FOR<br>SCHOOL TAX | NO DE RÉOLUTION<br>RESOLUTION NO.<br><br>NO DE CERTIFICAT<br>CERTIFICATE NO. |                       |
|---------------|------------------|--|-----------------------------|---|--|-------------------------------|--|--|---|---|--------------------------------|-----------------------------------|--|--|-----------------------|
|               |                  |  |                             | NOM ET ADRESSE DU PROPRIÉTAIRE<br>NAME AND ADDRESS OF OWNER |  | OCCUPATION ET<br>DÉNOMINATION |  | MAINTENANCE OF<br>SIDEWALKS<br>FEET FRONTAGE | TERRAIN<br>LAND                                   | BÂTIMENTS<br>ET AUTRES ITEM<br>BUILDINGS<br>AND OTHER ITEMS | VALEUR EXEMPTÉ<br>EXEMPT VALUE | VALEUR IMPOSABLE<br>TAXABLE VALUE |  |  | SE<br>C<br>U          |
| 581301        |                  |  |                             | 8425 WISEMAN AVE  |  | 636 P755<br>756<br>757        |  | 64   | 230   | 10000   |                                | 10230                             | 11C  | 10230  |                       |
|               |                  |  |                             | ISRAEL MALCOLM SAMUELS<br>8425 WISEMAN AVE                  |  | MANAGER                       |  |  |   |   |                                |                                   |  |  |                       |
| 581302        |                  |  |                             | COMPTE ANNULE<br>COMPTÉ ANNULÉ<br>VOIR COMPTE 581301        |  |                               |  |  |   |   |                                |                                   |  |  |                       |
| 581303        |                  |  |                             | 8445 WISEMAN AVE  |  | 636 758<br>759                |  | 50   | 300   | 6700  |                                | 7000                              | 11C  | 7000   | cert 612<br>(22-3-57) |
|               |                  |  |                             | LEONARD TAYLOR<br>8445 WISEMAN AVE                          |  | JOINER                        |  |  |   |   |                                |                                   |  |  |                       |
| 581305        |                  |  |                             | 8455 AVE WISEMAN  |  | 636 760<br>761                |  | 50   | 300   | 8300  |                                | 8600                              | 11C  | 8600   |                       |
|               |                  |  |                             | CLAUDE LANTHIER<br>8455 AVE WISEMAN                         |  | SERRE FREINS                  |  |  |   |   |                                |                                   |  |  |                       |
| 581306        |                  |  |                             | COMPTE ANNULE<br>COMPTÉ ANNULÉ<br>VOIR COMPTE 581305        |  |                               |  |  |   |   |                                |                                   |  |  |                       |
| 581307        |                  |  |                             | 8475 WISEMAN AVE  |  | 636 762<br>763                |  | 50   | 300   | 8000  |                                | 8300                              | 11C  | 8300   |                       |
|               |                  |  |                             | MONIQUE LANTHIER<br>8475 WISEMAN AVE                        |  |                               |  |  |   |   |                                |                                   |  |  |                       |

SUPPLEMENTARY VALUATION ROLL OF IMMOVABLE PROPERTY FOR THE FISCAL YEAR COMMENCING 1ST. MAY 1955 - ACT 3-4 ELIZABETH II, CHAPTER 52

| RUE<br>STREET | QUARTIER<br>WARD | ARRONDISSEMENT ÉLECTORAL<br>ELECTORAL DISTRICT | NO DE COMPTE<br>ACCOUNT NO. | EMPLACEMENT DE L'IMMEUBLE<br>LOCATION OF PROPERTY                 |                                   | CADASTRE - SUBDIVISION                       |                 | ENTRETIEN DES<br>TROTTOIRS<br>POS DE FRONT                  | VALEUR (DOLLARS SEULEMENT) - VALUE (DOLLARS ONLY) |                                   |                                |                                   | E<br>D<br>D<br>O<br>U | VALEUR POUR LA<br>TAXE SCOLAIRE<br>VALUE FOR<br>SCHOOL TAX | NO DE RÉSOLUTION<br>RESOLUTION NO.<br>NO DE CERTIFICAT<br>CERTIFICATE NO. |
|---------------|------------------|--|-----------------------------|---|-----------------------------------|--|-----------------|---|---|-----------------------------------|--------------------------------|-----------------------------------|-----------------------|--|---|
|               |                  |  |                             | NOM ET ADRESSE DU PROPRIÉTAIRE<br>NAME AND ADDRESS OF OWNER       | OCCUPATION ET<br>AND DÉNOMINATION | MAINTENANCE OF<br>SIDEWALKS<br>FEET FRONTAGE | TERRAIN<br>LAND | BÂTIMENTS<br>ET AUTRES ITEM<br>BUILDINGS<br>AND OTHER ITEMS | VALEUR EXEMPTÉ<br>EXEMPT VALUE                    | VALEUR IMPOSABLE<br>TAXABLE VALUE | VALEUR EXEMPTÉ<br>EXEMPT VALUE | VALEUR IMPOSABLE<br>TAXABLE VALUE |                       |  |   |
|               |                  |  | 581308                      | COMPTE ANNULE<br>COMPTE ANNULE<br>VOIR COMPTE 581307              |                                   |  |                 |   |   |                                   |                                |                                   |                       |  |   |
|               |                  |  | 581309                      | LOT WISEMAN AVE<br>HENRICO ALIAS HARRY DESPIRT<br>7715 ST LAURENT |                                   | 636 618                                      | C               | 25  | 130   |                                   |                                | 130                               | 11C                   | 130  |   |
|               |                  |  | 581310                      | LOT WISEMAN AVE<br>HENRICO ALIAS HARRY DESPIRT<br>7715 ST LAURENT |                                   | 636 819                                      | C               | 25  | 120   |                                   |                                | 120                               | 11C                   | 120  |   |
|               |                  |  | 581311                      | LOT WISEMAN AVE<br>HENRICO ALIAS HARRY DESPIRT<br>7715 ST LAURENT |                                   | 636 820                                      | C               | 25  | 120   |                                   |                                | 120                               | 11C                   | 120  |   |
|               |                  |  | 581312                      | LOT WISEMAN AVE<br>HENRICO ALIAS HARRY DESPIRT<br>7715 ST LAURENT |                                   | 636 821                                      | C               | 25  | 120   |                                   |                                | 120                               | 11C                   | 120  |   |
|               |                  |  | 581313                      | LOT WISEMAN AVE<br>HENRICO ALIAS HARRY DESPIRT<br>7715 ST LAURENT |                                   | 636 822                                      | C               | 25  | 120   |                                   |                                | 120                               | 11C                   | 120  |   |
|               |                  |  | 581314                      | 8545/47 WISEMAN AVE<br>CELESTE DELBOSCO<br>8545 WISEMAN AVE       |                                   | 636 823<br>824                               | C               | 50  | 240   | 14360                             |                                | 14600                             | 11C                   | 14600  |   |
|               |                  |  |                             | MARBLE<br>POLISHER  |                                   |  |                 |   |   |                                   |                                |                                   |                       |  |   |



SUPPLEMENTARY VALUATION ROLL OF IMMOVABLE PROPERTY FOR THE FISCAL YEAR COMMENCING 1ST. MAY 1955 - ACT 3-4 ELIZABETH II, CHAPTER 52

| RUE STREET | QUARTIER WARD | ARRONDISSEMENT ÉLECTORAL ELECTORAL DISTRICT | NO DE COMPTE ACCOUNT NO. | EMPLACEMENT DE L'IMMEUBLE LOCATION OF PROPERTY           | CADASTRE - SUBDIVISION           | ENTRETIEN DES TROTTOIRS POS DE FRONT MAINTENANCE OF SIDEWALKS FEET FRONTAGE | VALEUR (DOLLARS SEULEMENT) - VALUE (DOLLARS ONLY) |                            |                                | W O O U | DÉSIGNATION  | VALEUR POUR LA TAXE SCOLAIRE VALUE FOR SCHOOL TAX | NO DE RÉOLUTION RESOLUTION NO. NO DE CERTIFICAT CERTIFICATE NO. |
|------------|---------------|---|--------------------------|--|----------------------------------|---|---|----------------------------|--------------------------------|---------|--------------|---|---|
|            |               |   |                          | NOM ET ADRESSE DU PROPRIÉTAIRE NAME AND ADDRESS OF OWNER | OCCUPATION ET / AND DÉNOMINATION | TERRAIN LAND  | BÂTIMENTS ET AUTRES ICH BUILDINGS AND OTHER ITEMS | VALEUR EXEMPT EXEMPT VALUE | VALEUR IMPOSABLE TAXABLE VALUE |         |              |   |   |
| 581316     | 8551-53       | LOT WISEMAN AVE                             | 636 c25                  | ENTREPRENEUR   | C                                | 25  | 120   | 16880                      | 16880<br>120                   | 11C     | 16880<br>120 | cont 207<br>(21-4-56)                             |   |
| 581317     | 8557-59       | LOT WISEMAN AVE                             | 636 826                  | ENTREPRENEUR   | C                                | 25  | 120   | 16880                      | 16880<br>120                   | 11C     | 16880<br>120 | cont 356<br>(21-4-56)                             |   |
| 581318     |               | 8565 WISEMAN AVE                            | 636 827<br>828           | GARDENER   | C                                | 50  | 240   | 23760                      | 24000                          | 11C     | 24000        |   |   |
| 581320     |               | 8575 WISEMAN AVE                            | 636 829<br>P830          | OPERATOR   | C                                | 37.5  | 120   | 14280                      | 14400                          | 11C     | 14400        |   |   |
| 581321     |               | 8581/83 WISEMAN AVE                         | 636 P830<br>P831         |  | C                                | 31  | 150   | 13680                      | 13830                          | 11C     | 13830        |   |   |
| 581323     |               | 8587, WISEMAN AVE                           | 636 P831<br>P832         | CIVIL EMP  | N                                | 31  | 150   | 13680                      | 13830                          | 11N     | 13830        |   |   |



SUPPLEMENTARY VALUATION ROLL OF IMMOVABLE PROPERTY FOR THE FISCAL YEAR COMMENCING 1ST. MAY 1955 - ACT 3-4 ELIZABETH II, CHAPTER 52

| NO DE COMPTE<br>ACCOUNT NO. | EMPLACEMENT DE L'IMMEUBLE<br>LOCATION OF PROPERTY<br>NOM ET ADRESSE DU PROPRIÉTAIRE<br>NAME AND ADDRESS OF OWNER | CADASTRE - SUBDIVISION            |                     | ENTRETIEN DES<br>TROTTOIRS<br>POS DE FRONT<br>MAINTENANCE OF<br>SIDEWALKS<br>FEET FRONTAGE | VALEUR (DOLLARS SEULEMENT) - VALUE (DOLLARS ONLY) |   |                                | M<br>D<br>U | VALEUR POUR LA<br>TAXE SCOLAIRE<br>VALUE FOR<br>SCHOOL TAX | NO DE RÉOLUTION<br>RESOLUTION NO.<br>NO DE CERTIFICAT<br>CERTIFICATE NO. |
|-----------------------------|--|-----------------------------------|---------------------|--|---|---|--------------------------------|-------------|--|--|
|                             |  | OCCUPATION ET<br>AND DENOMINATION |                     |  | TERRAIN<br>LAND                                   | BÂTIMENTS<br>ET AUTRES ITEM<br>BUILDINGS<br>AND OTHER ITEMS | VALEUR EXEMPTÉ<br>EXEMPT VALUE |             |  |  |
| 581324                      | 8593 WISEMAN AVE.<br><br>NATHAN PEARSON<br>8593 WISEMAN AVE  | 636                               | P832<br>833<br>P834 | 37.5   | 200   | 14280   |                                | 14480       | 11J  | 14480  |
| 581325                      | COMPTE ANNULE<br><br>COMPTE ANNULE<br>VOIR COMPTES 581324 ET 581326  |                                   |                     |  |   |   |                                |             |  |  |
| 581326                      | 8599 WISEMAN AVE<br><br>FREDA TENENHOUSE<br>JACOB GRILL<br>8599 WISEMAN AVE                                      | 636                               | P834<br>P835        | 37.5   | 200   | 14280   |                                | 14480       | 11J  | 14480<br><i>cert 614<br/>(22-3-57)</i>                                   |
| 581327                      | 8605 WISEMAN AVE<br><br>OSCAR ALPERT<br>8605 WISEMAN AVE   | 636                               | P835<br>836<br>P837 | 31   | 150   | 19080   |                                | 19230       | 11J  | 19230  |
| 581328                      | 8611 WISEMAN AVE<br><br>JOE MILLMAN<br>8611 WISEMAN AVE  | 636                               | P837<br>P838        | 31   | 150   | 13880   |                                | 14030       | 11J  | 14030  |

SUPPLEMENTARY VALUATION ROLL OF IMMOVABLE PROPERTY FOR THE FISCAL YEAR COMMENCING 1ST. MAY 1955 - ACT 3-4 ELIZABETH II, CHAPTER 52

| RUE STREET  | QUARTIER WARD  | ARRONDISSEMENT ELECTORAL ELECTORAL DISTRICT              | CADASTRE - SUBDIVISION           |  | ENTRETIEN DES TROTTOIRS PDS DE FRONT | VALEUR (DOLLARS SEULEMENT) - VALUE (DOLLARS ONLY) |                                | TERRAINS BÂTIMENTS ET AUTRES ITEM BUILDINGS AND OTHER ITEMS | E D O U | DETERMINATION | VALEUR POUR LA TAXE SCOLAIRE VALUE FOR SCHOOL TAX | NO DE RESOLUTION RESOLUTION NO. |
|-------------|--|--|----------------------------------|--|--------------------------------------|---|--------------------------------|---|---------|---------------|---|---------------------------------|
| ACCOUNT NO. | EMPLACEMENT DE L'IMMEUBLE LOCATION OF PROPERTY                                 | NOM ET ADRESSE DU PROPRIETAIRE NAME AND ADDRESS OF OWNER | OCCUPATION ET / AND DENOMINATION | MAINTENANCE OF SIDEWALKS FEET FRONTAGE | TERRAIN LAND                         | VALEUR EXEMPT EXEMPT VALUE                        | VALEUR IMPOSABLE TAXABLE VALUE |   |         |               |   |                                 |
| 581329      | 8617<br>LOT WISEMAN AVE  | 636 P836<br>839<br>P840                                  | CONSTRUCTEUR                     | 48                                     | 240                                  | 28710   | 28710<br>240                   | 11C   |         |               | 28710<br>240                                      | 56/819<br>25-9-56               |
| 581330      | COMPTÉ ANNULÉ<br>COMPTÉ ANNULÉ<br>VOIR COMPTÉ 581329                           |  |                                  |  |                                      |   |                                |   |         |               |   |                                 |
| 581331      | 8643<br>LOT WISEMAN AVE<br><i>Charles B. Hamill</i><br><i>5070 La Fontaine</i> | 636 P840   | CONSTRUCTEUR<br>CONSTRUCTEUR     | 15.5                                   | 130                                  | 37800   | 37800<br>130                   | 11C   |         |               | 37800<br>130                                      | <i>56/819</i>                   |
| 581332      | LOT WISEMAN AVE  | 636 841  | CONSTRUCTEUR<br>CONSTRUCTEUR     | 25                                     | 120                                  |   | 120                            | 11C   |         |               | 120   |                                 |
| 581333      | LOT WISEMAN AVE  | 636 842  | CONSTRUCTEUR<br>CONSTRUCTEUR     | 25                                     | 120                                  |   | 120                            | 11C   |         |               | 120   |                                 |
| 581334      | 8635<br>LOT WISEMAN AVE<br><i>Wacław Makowski</i><br><i>835 Wiseman</i>        | 636 843  | CONSTRUCTEUR<br>CONSTRUCTEUR     | 25                                     | 140                                  | 35400   | 35400<br>140                   | 11C   |         |               | 35400<br>140                                      | <i>56/819</i>                   |

1601 1980


SUPPLEMENTARY VALUATION ROLL OF IMMOVABLE PROPERTY FOR THE FISCAL YEAR COMMENCING 1ST. MAY 1955 - ACT 3-4 ELIZABETH II, CHAPTER 52

| RUE<br>STREET | QUARTIER<br>WARD | ARRONDISSEMENT ELECTORAL<br>ELECTORAL DISTRICT | NO DE COMPTE<br>ACCOUNT NO. | EMPLACEMENT DE L'IMMEUBLE<br>LOCATION OF PROPERTY           | CADASTRE - SUBDIVISION            | ENTRETIEN DES<br>TROTTOIRS<br>POS DE FRONT   | VALEUR (DOLLARS SEULEMENT) - VALUE (DOLLARS ONLY) |   |                               |                                   | VALEUR POUR LA<br>TAXE SCOLAIRE<br>VALUE FOR<br>SCHOOL TAX | NO DE RESOLUTION<br>RESOLUTION NO.<br>NO DE CERTIFICAT<br>CERTIFICATE NO. |      |
|---------------|------------------|--|-----------------------------|---|-----------------------------------|--|---|---|-------------------------------|-----------------------------------|--|---|------|
|               |                  |  |                             | NOM ET ADRESSE DU PROPRIETAIRE<br>NAME AND ADDRESS OF OWNER | OCCUPATION ET<br>AND DENOMINATION | MAINTENANCE OF<br>SIDEWALKS<br>FEET FRONTAGE | TERRAIN<br>LAND                                   | BATIMENTS<br>ET AUTRES ITCM<br>BUILDINGS<br>AND OTHER ITEMS | VALEUR EXEMPT<br>EXEMPT VALUE | VALEUR IMPOSABLE<br>TAXABLE VALUE |  |   | CODE |
| 581335        |                  |  |                             | 8643 WISEMAN AVE  | 636 644<br>845                    |  |   |   |                               |                                   |  |   |      |
|               |                  |  |                             | MARY BINDER<br>4419 AVE DE L'ESPLANADE                      |                                   | 50   | 240   | 28760   |                               | 29000                             | 11   | 29000   |      |
| 581336        |                  |  |                             | COMPTE ANNULE<br>COMPTÉ ANNULÉ<br>VOIR COMPTE 581335        |                                   |  |   |   |                               |                                   |  |   |      |
| 581337        |                  |  |                             | 8647/51 WISEMAN AVE   | 636 646<br>P847                   |  |   |   |                               |                                   |  |   |      |
|               |                  |  |                             | ANDREJ PLASTIAK<br>8651 WISEMAN AVE                         | CHAUFFEUR                         | 370  | 180   | 17580   |                               | 17760                             | 11C  | 17760   |      |
| 581338        |                  |  |                             | 8657/53 WISEMAN AVE   | 636 P847<br>648                   |  |   |   |                               |                                   |  |   |      |
|               |                  |  |                             | JOSEPH HARVAN<br>1725 SANGUINET                             | FOREMAN                           | 375  | 180   | 17450   |                               | 17660                             | 11C  | 17660   |      |
| 581340        |                  |  |                             | 8665 WISEMAN AVE  | 636 649<br>850                    |  |   |   |                               |                                   |  |   |      |
|               |                  |  |                             | ANNA INVESTMENT CORP<br>4605 OXFORD AVE                     |                                   | 50   | 240   | 28760   |                               | 29000                             | 15N  | 29000   |      |
| 581341        |                  |  |                             | COMPTE ANNULE<br>COMPTÉ ANNULÉ<br>VOIR COMPTE 581340        |                                   |  |   |   |                               |                                   |  |   |      |

1955

SUPPLEMENTARY VALUATION ROLL OF IMMOVABLE PROPERTY FOR THE FISCAL YEAR COMMENCING 1ST. MAY 1955 - ACT 3-4 ELIZABETH II, CHAPTER 52

| RUE<br>STREET | QUARTIER<br>WARD  | ARRONDISSEMENT ELECTORAL<br>ELECTORAL DISTRICT | NO DE COMPTE<br>ACCOUNT NO. | EMPLACEMENT DE L'IMMEUBLE<br>LOCATION OF PROPERTY   | CADASTRE - SUBDIVISION            | ENTRETIEN DES<br>TROTTOIRS<br>PDS DE FRONT   | VALEUR (DOLLARS SEULEMENT) - VALUE (DOLLARS ONLY) |   |                               |                                   | TROTTOIRS<br>SIDEWALKS<br>ADJACENT | W<br>D<br>O<br>U | VALEUR POUR LA<br>TAXE SCOLAIRE<br>VALUE FOR<br>SCHOOL TAX | NO DE RESOLUTION<br>RESOLUTION NO.<br><br>NO DE CERTIFICAT<br>CERTIFICATE NO. |
|---------------|-------------------|--|-----------------------------|---|-----------------------------------|--|---|---|-------------------------------|-----------------------------------|------------------------------------|------------------|--|---|
|               |                   |  |                             | NOM ET ADRESSE DU PROPRIETAIRE<br>NAME AND ADDRESS OF OWNER   | OCCUPATION ET<br>AND DENOMINATION | MAINTENANCE OF<br>SIDEWALKS<br>FEET FRONTAGE | TERRAIN<br>LAND                                   | BATIMENTS<br>ET AUTRES ITEM<br>BUILDINGS<br>AND OTHER ITEMS | VALEUR EXEMPT<br>EXEMPT VALUE | VALEUR IMPOSABLE<br>TAXABLE VALUE |                                    |                  |  |   |
| 581342        | 8671 WISEMAN AVE  | 636 651  |                             | SUCC NICOLA GARGANO<br>MARIA PADUANO VVE DE<br>NICOLA GARGANO 1/2<br>MARIE IRENE GIUSEPHINA GARGANO<br>1/4 PROP<br>GIOVANNI GARGANO 1/4<br><br>A/S SUCC N GARGANO<br>8671 WISEMAN AVE | C                                 | 25   | 120   | 2880  |                               | 3000                              |                                    | 110              | 3000   |   |
| 581343        | LOT WISEMAN AVE   | 636 652  |                             | MARIA PADUANO VVE DE<br>NICOLA GARGANO<br>MARIA IRENE GIUSEPHINA GARGANO<br>GIOVANNI GARGANO<br>8671 WISEMAN AVE  | C                                 | 25   | 120   |   |                               | 120                               |                                    | 110              | 120  |   |
| 581344        | LOT WISEMAN AVE   | 636 653  |                             | HYBEN CORP<br>1010 STE CATHERINE WEST RM 327  | N                                 | 25   | 120   |   |                               | 120                               |                                    | 15N              | 120  |   |
| 581345        | LOT WISEMAN AVE   | 636 654  |                             | HYBEN CORP<br>1010 STE CATHERINE WEST RM 327  | N                                 | 25   | 120   |   |                               | 120                               |                                    | 15N              | 120  |   |
| 581346        | LOT WISEMAN AVE   | 636 655  |                             | HYBEN CORP<br>1010 STE CATHERINE WEST RM 327  | N                                 | 25   | 120   |   |                               | 120                               |                                    | 15N              | 120  |   |
| 581347        | LOT AVE OUTREMONT | 636 616  |                             | ALBERT BENOIT<br>8582 AVE OUTREMONT   | C                                 | 25   | 130   |   |                               | 130                               |                                    | 110              | 130  |   |



SUPPLEMENTARY VALUATION ROLL OF IMMOVABLE PROPERTY FOR THE FISCAL YEAR COMMENCING 1ST. MAY 1955 - ACT 3-4 ELIZABETH II. CHAPTER 52

| RUE STREET  | QUARTIER WARD  | ARRONDISSEMENT ÉLECTORAL ELECTORAL DISTRICT | CADASTRE - SUBDIVISION                |              | ENTRETIEN DES TROTTOIRS PDS DE FRONT               | VALEUR (DOLLARS SEULEMENT) - VALUE (DOLLARS ONLY) |                                |     | REVISIONS SIDEWALKS | DE NOMINATION | VALEUR POUR LA TAXE SCOLAIRE VALUE FOR SCHOOL TAX | NO DE RÉSOLUTION RESOLUTION NO. |
|-------------|--|---|---------------------------------------|--------------|--|---|--------------------------------|-----|---------------------|---------------|---|---------------------------------|
| ACCOUNT NO. | NOM ET ADRESSE DU PROPRIÉTAIRE NAME AND ADDRESS OF OWNER   | OCCUPATION ET DÉNOMINATION                  | MANTENANCE OF SIDEWALKS FEET FRONTAGE | TERRAIN LAND | BÂTIMENTS ET AUTRES ITEM BUILDINGS AND OTHER ITEMS | VALEUR EXEMPTÉ EXEMPT VALUE                       | VALEUR IMPOSABLE TAXABLE VALUE |     |                     |               | NO DE CERTIFICAT CERTIFICATE NO.                  |                                 |
| 581348      | LOT AVE OUTREMONT<br>ALBERT BENOIT<br>8582 AVE OUTREMONT   | 636 815<br>CULTIVATEUR                      | 25                                    | 130          |  |   | 130                            | 110 |                     | 130           |   |                                 |
| 581349      | 8680/84 AVE OUTREMONT<br>HENRI GAGNE<br>8680 AVE OUTREMONT   | 636 814<br>813<br>EMP CIVIL                 | 50                                    | 260          | 13640  |   | 13900                          | 110 |                     | 13900         |   |                                 |
| 581354      | 8640 AVE OUTREMONT<br>ROSE ANNA ROBERT VVE DE<br>ARMENIE ROCHON 1/2<br>CORINNE ROBERT 1/2<br>8640 AVE OUTREMONT                                | 636 809<br>808<br>807                       | 75                                    | 400          | 6600   |   | 7000                           | 110 |                     | 7000          |   |                                 |
| 581357      | 8620 AVE OUTREMONT<br>JANE MC CLEMENTS W;D OF<br>GEORGE CAIRNS<br>8620 OUTREMONT   | 636 806<br>805<br>804                       | 75                                    | 400          | 6600   |   | 7000                           | 110 |                     | 7000          |   |                                 |
| 581360      | <i>8610</i><br>LOT AVE OUTREMONT<br><i>Maria Chinchar, wife of Yury Bodnar</i><br><i>8610 Outremont</i><br>ALBERT BENOIT<br>8582 AVE OUTREMONT | 636 803<br>CULTIVATEUR                      | 25                                    | 130          | 39200  |   | 39200<br>130                   | 110 |                     | 39200<br>130  | <i>cert 407<br/>67115</i>                         |                                 |

1955

SUPPLEMENTARY VALUATION ROLL OF IMMOVABLE PROPERTY FOR THE FISCAL YEAR COMMENCING 1ST. MAY 1955 - ACT 3-4 ELIZABETH II, CHAPTER 52

| RUE STREET | QUARTIER WARD   | ARRONDISSEMENT ELECTORAL ELECTORAL DISTRICT | NO DE COMPTE ACCOUNT NO. | EMPLACEMENT DE L'IMMEUBLE LOCATION OF PROPERTY           | CADASTRE - SUBDIVISION           | ENTRETIEN DES TROTTOIRS POS. DE FRONT MAINTENANCE OF SIDEWALKS FEET FRONTAGE | VALEUR (DOLLARS SEULEMENT) - VALUE (DOLLARS ONLY)  |                            | W U C U      | DENOMINATION | VALEUR POUR LA TAXE SCOLAIRE VALUE FOR SCHOOL TAX | NO DE RESOLUTION RESOLUTION NO.  |
|------------|---|---|--------------------------|--|----------------------------------|--|--|----------------------------|--------------|--------------|---|----------------------------------|
|            |   |   |                          | NOM ET ADRESSE DU PROPRIETAIRE NAME AND ADDRESS OF OWNER | OCCUPATION ET / AND DENOMINATION | TERRAIN LAND   | BATIMENTS ET AUTRES ITEM BUILDINGS AND OTHER ITEMS | VALEUR EXEMPT EXEMPT VALUE |              |              | VALEUR IMPOSABLE TAXABLE VALUE                    | NO DE CERTIFICAT CERTIFICATE NO. |
| 581361     | 8600<br>LOT AVE OUTREMONT   | 636 602                                     |                          | ALBERT BENOIT<br>8582 AVE OUTREMONT                      | CULTIVATEUR                      | 25   | 130  | 20940                      | 20940<br>130 | 11C          | 20940<br>130                                      | Book 49<br>(15-1-57)             |
| 581362     | LOT AVE OUTREMONT   | 636 601                                     |                          | ALBERT BENOIT<br>8582 AVE OUTREMONT                      | CULTIVATEUR                      | 25   | 130  |                            | 130          | 11C          | 130   |                                  |
| 581363     | LOT AVE OUTREMONT   | 636 600                                     |                          | ALBERT BENOIT<br>8582 AVE OUTREMONT                      | CULTIVATEUR                      | 25   | 130  |                            | 130          | 11C          | 130   |                                  |
| 581364     | 8594<br>LOT AVE OUTREMONT<br><i>Poland Grouin + Maurice Perdis</i><br>8582 Outremont<br>ALBERT BENOIT<br>8582 AVE OUTREMONT | 636 799                                     |                          |  | CULTIVATEUR                      | 25   | 130  | 39200                      | 39200<br>130 | 11C          | 39200<br>130                                      | Book 49<br>(15-1-57)             |
| 581365     | 8582 AVE OUTREMONT  | 636 798                                     |                          |  |                                  |  |  |                            |              |              |   |                                  |
|            |   | 797   |                          |  |                                  |  |  |                            |              |              |   |                                  |
|            |   | 796   |                          |  |                                  |  |  |                            |              |              |   |                                  |
|            |   | 795   |                          |  |                                  |  |  |                            |              |              |   |                                  |
|            |   | 794   |                          |  |                                  |  |  |                            |              |              |   |                                  |
|            | ALBERT BENOIT<br>8582 AVE OUTREMONT   | JARDINIER                                   | 125                      |  |                                  | 650  | 2050   |                            | 2700         | 11C          | 2700  |                                  |
| 581366     | 8572-76<br>LOT AVE D OUTREMONT<br><i>Mike Slizak</i><br>8574 Outremont<br>JOHN CEYKO<br>3557 DUROCHER                       | 636 793                                     |                          |  | JOURNALIER                       | 50   | 250  | 20550                      | 20550<br>250 | 11C          | 20550<br>250                                      | Book 270<br>(21-4-56)            |

16884 1955

SUPPLEMENTARY VALUATION ROLL OF IMMOVABLE PROPERTY FOR THE FISCAL YEAR COMMENCING 1ST. MAY 1955 - ACT 3-4 ELIZABETH II. CHAPTER 52


| RUE STREET               | QUARTIER WARD  | ARRONDISSEMENT ÉLECTORAL ELECTORAL DISTRICT                | ENTRETIEN DES TROTTOIRS POS. DE FRONT  |              | VALEUR (DOLLARS SEULEMENT) - VALUE (DOLLARS ONLY)  |                             |                                |     | M O O U | DÉSIGNATION  | VALEUR POUR LA TAXE SCOLAIRE VALUE FOR SCHOOL TAX | NO DE RÉOLUTION RESOLUTION NO. |
|--------------------------|--|--|--|--------------|--|-----------------------------|--------------------------------|-----|---------|--------------|---|--------------------------------|
| NO DE COMPTE ACCOUNT NO. | EMPLACEMENT DE L'IMMEUBLE LOCATION OF PROPERTY<br>NOM ET ADRESSE DU PROPRIÉTAIRE NAME AND ADDRESS OF OWNER | CADASTRE - SUBDIVISION<br>OCCUPATION ET / AND DÉNOMINATION | MAINTENANCE OF SIDEWALKS FEET FRONTAGE | TERRAIN LAND | BÂTIMENTS ET AUTRES ITEM BUILDINGS AND OTHER ITEMS | VALEUR EXEMPTÉ EXEMPT VALUE | VALEUR IMPOSABLE TAXABLE VALUE |     |         |              |   |                                |
| 581367                   | 8566-70<br>LOT AVE D OUTREMONT<br>JOHN CEYKO<br>3557 DUROCHER  | 636 791<br>JOURNALIER                                      | C 25                                   | 130          | 20570  |                             | 20570<br>130                   | 11C |         | 20570<br>130 | 60-272<br>(21-4-50)                               |                                |
| 581368                   | LOT OUTREMONT AVE<br>JOHN LEVKO<br>ELIZABETH MAJDAN HIS WIFE<br>1089 ANDERSON                              | 636 790<br>P789  | C 375                                  | 190          |  |                             | 190                            | 11C |         | 190          |   |                                |
| 581370                   | LOT OUTREMONT AVE<br>JOHN LEVKO<br>ELIZABETH MAJDAN HIS WIFE<br>1089 ANDERSON                              | 636 P789<br>788<br>COOK                                    | C 375                                  | 190          |  |                             | 190                            | 11C |         | 190          |   |                                |
| 581371                   | 8550 AVE OUTREMONT<br>JOHN CELEY<br>MARY BORO DENKO HIS WIFE<br>8550 AVE OUTREMONT                         | 636 787<br>786<br>SUPT                                     | N 50                                   | 260          | 14740  |                             | 15000                          | 11N |         | 15000        |   |                                |
| 581373                   | 8544/42 AVE OUTREMONT<br>JAN COMAJ<br>8544 OUTREMONT AVE   | 636 785<br>LABORER   | P 25                                   | 130          | 12870  |                             | 13000                          | 11P |         | 13000        |   |                                |
| 581374                   | 8538/36 AVE OUTREMONT<br>GEORGE SHAFRANSKI<br>4118 ST URBAIN   | 636 784<br>BUTCHER   | C 25                                   | 130          | 12870  |                             | 13000                          | 11C |         | 13000        |   |                                |





SUPPLEMENTARY VALUATION ROLL OF IMMOVABLE PROPERTY FOR THE FISCAL YEAR COMMENCING 1ST. MAY 1955 - ACT 3-4 ELIZABETH II, CHAPTER 52

| RUE<br>STREET               | QUARTIER<br>WARD   | ARRONDISSEMENT ÉLECTORAL<br>ELECTORAL DISTRICT                 | VALEUR (DOLLARS SEULEMENT) - VALUE (DOLLARS ONLY)  |                 |   |                                | PARTICULARS<br>SPECIAL VALUES | M<br>D<br>O<br>U | DÉSIGNATION | VALEUR POUR LA<br>TAXE SCOLAIRE<br>VALUE FOR<br>SCHOOL TAX | NO DE RÉOLUTION<br>RESOLUTION NO.<br><br>NO DE CERTIFICAT<br>CERTIFICATE NO. |
|-----------------------------|--|--|--|-----------------|---|--------------------------------|-------------------------------|------------------|-------------|--|--|
| NO DE COMPTE<br>ACCOUNT NO. | EMPLACEMENT DE L'IMMEUBLE<br>LOCATION OF PROPERTY<br><br>NOM ET ADRESSE DU PROPRIÉTAIRE<br>NAME AND ADDRESS OF OWNER | CADASTRE - SUBDIVISION<br><br>OCCUPATION ET<br>AND DÉSIGNATION | ENTRETIEN DES<br>TROTTOIRS<br>POS DE FRONT<br><br>MAINTENANCE OF<br>SIDEWALKS<br>FEET FRONTAGE | TERRAIN<br>LAND | BÂTIMENTS<br>ET AUTRES ITEM<br>BUILDINGS<br>AND OTHER ITEMS | VALEUR EXEMPTÉ<br>EXEMPT VALUE |                               |                  |             |  |  |
| 581375                      | LOT AVE OUTREMONT<br><br>ANTONI STEPIEN<br>4132 BOUL ST LAURENT  | 636 783<br><br>CONTRACTOR                                      | C 25   | 130             |   |                                | 130                           | 11C              | 130         |  |  |
| 581376                      | 8524/26 AVE OUTREMONT<br><br>NICK YUZWAK<br>8524 AVE OUTREMONT   | 636 782<br>781<br><br>HELPER                                   | N 50   | 260             | 10940   |                                | 11200                         | 11M              | 11200       |  |  |
| 581378                      | 8516/18 AVE OUTREMONT<br><br>LOUIS STEINER<br>8516 AVE OUTREMONT   | 636 780<br>779<br><br>CARPENTER                                | L 50   | 260             | 12000   |                                | 12260                         | 11J              | 12260       |  |  |
| 581483                      | 7232/30 AVE D OUTREMONT<br><br>FILOMENA CARBONE<br>EPSE S DE B DE<br>VICTOR DI LAURO<br>8180 ST ANDRE                | 636 180<br><br>TAILLEUR  | C 25   | 500             | 4400  |                                | 4900                          | 11C              | 4900        |  |  |



SUPPLEMENTARY VALUATION ROLL OF IMMOVABLE PROPERTY FOR THE FISCAL YEAR COMMENCING 1ST. MAY 1955 - ACT 3-4 ELIZABETH II, CHAPTER 52

| RUE STREET | QUARTIER WARD         | ARRONDISSEMENT ÉLECTORAL ELECTORAL DISTRICT | NO DE COMPTE ACCOUNT NO. | EMPLACEMENT DE L'IMMEUBLE LOCATION OF PROPERTY<br>NOM ET ADRESSE DU PROPRIÉTAIRE NAME AND ADDRESS OF OWNER | CADASTRE - SUBDIVISION<br>OCCUPATION ET / AND DÉNOMINATION | ENTRETIEN DES TROTTOIRS POS DE FRONT MAINTENANCE OF SIDEWALKS FEET FRONTAGE | VALEUR (DOLLARS SEULEMENT) - VALUE (DOLLARS ONLY) |        |      |        | TERRAIN LAND | BÂTIMENTS ET AUTRES ITEM BUILDINGS AND OTHER ITEMS | VALEUR EXEMPTÉ EXEMPT VALUE | VALEUR IMPOSABLE TAXABLE VALUE | TERRITOIRES SÉPARÉES SEPARATE TERRITORIES | C | U      | VALEUR POUR LA TAXE SCOLAIRE VALUE FOR SCHOOL TAX | NO DE RÉOLUTION RESOLUTION NO.<br>NO DE CERTIFICAT CERTIFICATE NO. |
|------------|-----------------------|---|--------------------------|--|--|---|---|--------|------|--------|--------------|--|-----------------------------|--------------------------------|---|---|--------|---|--|
|            |                       |   |                          |  |  |   |   |        |      |        |              |  |                             |                                |   |   |        |   |  |
| 581486     | 7054/52 AVE OUTREMONT | 636 115                                     |                          | LOUIS BAGDI  | TILE SETTER  | C 25  | 500   | 5000   |      |        |              | 5500   | 11C                         |                                |   |   | 5500   |   |  |
| 561489     | 7042/40 AVE OUTREMONT | 636 112                                     |                          | JOHN GLIBA<br>3546 COLONIAL<br>BARBARA TOTH<br>HIS WIFE S AS TO P  | CEMENT FINISHER  | X 25  | 500   | 14000  |      |        |              | 14500  | 11X                         |                                |   |   | 14500  | Cont 200 (24-1-56)                                |  |
|            |                       |   |                          |  |  |   | 33290   | 698940 | 3110 | 729120 |              | 732230   |                             |                                |   |   | 732230 | <i>SB</i>   |  |
|            |                       |   |                          |  |  |   | 33290   | 698940 | 3110 | 729120 |              | 732230   |                             |                                |   |   | 732230 |   |  |

1955

1957

SUPPLEMENTARY VALUATION ROLL OF IMMOVABLE PROPERTY FOR THE FISCAL YEAR COMMENCING 1ST. MAY 1955 - ACT 3-4 ELIZABETH II. CHAPTER 52

| RUE STREET | QUARTIER WARD  | ARRONDISSEMENT ELECTORAL ELECTORAL DISTRICT | NO DE COMPTE ACCOUNT NO. | EMPLACEMENT DE L'IMMEUBLE LOCATION OF PROPERTY           | CADASTRE - SUBDIVISION     | ENTRETIEN DES TROTTOIRS PDS DE FRONT MAINTENANCE OF SIDEWALKS FEET FRONTAGE | VALEUR (DOLLARS SEULEMENT) - VALUE (DOLLARS ONLY)  |                            | PROPORTION DES IMPOTS | W O O U | VALEUR POUR LA TAXE SCOLAIRE VALUE FOR SCHOOL TAX | NO DE RESOLUTION RESOLUTION NO. | NO DE CERTIFICAT CERTIFICATE NO. |
|------------|--|---|--------------------------|--|----------------------------|---|--|----------------------------|-----------------------|---------|---|---------------------------------|----------------------------------|
|            |  |   |                          | NOM ET ADRESSE DU PROPRIETAIRE NAME AND ADDRESS OF OWNER | OCCUPATION ET DENOMINATION | TERRAIN LAND  | BATIMENTS ET AUTRES ITEM BUILDINGS AND OTHER ITEMS | VALEUR EXEMPT EXEMPT VALUE |                       |         |   |                                 |                                  |
| 581505     | 6942 AVE D OUTREMONT   | 636 94                                      | J                        | 25   | 500                        | 37900   | 38400  | 11                         | J                     | 38400   |   |                                 |                                  |
|            | MORTON WHITE<br>2841 WILLOWDALE  |   |                          |  |                            |   |  |                            |                       |         |   |                                 |                                  |
| 581506     | 6940 AVE D OUTREMONT   | 636 97                                      | P                        | 25   | 500                        | 37700   | 38200  | 11                         | P                     | 38200   |   |                                 |                                  |
|            | WALLACE VAUGHAN CAMPBELL<br>5840 MC LYNN AVE   | SALESMAN                                    |                          |  |                            |   |  |                            |                       |         |   |                                 |                                  |
| 581507     | 6930 AVE D OUTREMONT   | 636 92                                      | J                        | 25   | 500                        | 37700   | 38200  | 11                         | J                     | 38200   |   |                                 |                                  |
|            | FANNY DATZ<br>WIFE S AS TO P OF<br>CHARLES TRITT<br>6351 WESTBURY                              | MNFTR                                       |                          |  |                            |   |  |                            |                       |         |   |                                 |                                  |
| 581508     | 6920 AVE D OUTREMONT   | 636 91                                      | J                        | 25   | 500                        | 37900   | 38400  | 11                         | J                     | 38400   |   |                                 |                                  |
|            | FANNY DATZ<br>WIFE S AS TO P OF<br>CHARLES TRITT<br>6351 WESTBURY                              | MNFTR                                       |                          |  |                            |   |  |                            |                       |         |   |                                 |                                  |
| 581509     | <sup>6915</sup><br>LOT AVE OUTREMONT   | 636 128<br>637 114                          | C                        | 25   | 550                        | 39450   | 39450<br>550                                       | 11                         | C                     | 39450   | 39450 (sub 275)<br>550 (21-4-56)                  |                                 |                                  |
|            | IRMA CHEVALIER<br>EPSE S DE S DE<br>LAURENT LAURENDEAU<br>2631 BOUL GRAHAM<br>VILLE MONT ROYAL | MCHD  |                          |  |                            |   |  |                            |                       |         |   |                                 |                                  |

SUPPLEMENTARY VALUATION ROLL OF IMMOVABLE PROPERTY FOR THE FISCAL YEAR COMMENCING 1ST. MAY 1955 - ACT 3-4 ELIZABETH II, CHAPTER 52

| RUE STREET | QUARTIER WARD   | ARRONDISSEMENT ÉLECTORAL ELECTORAL DISTRICT | ENTRETIEN DES TROTTOIRS PDS DE FRONT | VALEUR (DOLLARS SEULEMENT) - VALUE (DOLLARS ONLY) |  |  |  | INDICATEUR DE SUBDIVISION | M D O C U    | Valeur pour la taxe scolaire Value for school tax | NO DE RÉSOLUTION RESOLUTION NO. |
|------------|---|---|--------------------------------------|---|--|--|--|---------------------------|--------------|---|---------------------------------|
|            |   |   |                                      | NO DE COMPTE ACCOUNT NO.                          | EMPLACEMENT DE L'IMMEUBLE LOCATION OF PROPERTY<br>NOM ET ADRESSE DU PROPRIÉTAIRE NAME AND ADDRESS OF OWNER | CADASTRE - SUBDIVISION<br>OCCUPATION ET / AND DÉNOMINATION | MAINTENANCE OF SIDEWALKS FEET FRONTAGE |                           |              |   |                                 |
| 581510     | 6925<br>LOT AVE D OUTREMONT   | 636 129<br>637 115                          | 25                                   | 550   | 39450  |  | 31450<br>550                           | 11J                       | 31450<br>550 | ORRT. No. 56/55<br>(12-6-55)                      |                                 |
|            | NEOMA COHEN<br>WIFE S AS TO P OF<br>ABRAHAM BERLIND<br>705 STUART AVE | MERCHANT                                    |                                      |   |  |  |  |                           |              |   |                                 |
| 581526     | 7015<br>LOT AVE OUTREMONT   | 636 146<br>637 132                          | 25                                   | 550   | 39450  |  | 39450<br>550                           | 15N                       | 39450<br>550 | ORRT. No. 56/55<br>(12-6-55)                      |                                 |
|            | ISAB REALTIES INC<br>456 BLOOMFIELD                                   |   |                                      |   |  |  |  |                           |              |   |                                 |
| 581527     | 7025<br>LOT AVE D OUTREMONT   | 636 147<br>637 133                          | 25                                   | 550   | 39450  |  | 39450<br>550                           | 11C                       | 39450<br>550 | ORRT. No. 56/55<br>(12-6-55)                      |                                 |
|            | HONORE PARADIS<br>12335 JEANNE MANCE                                  | INDUSTRIEL                                  |                                      |   |  |  |  |                           |              |   |                                 |
| 581550     | 7455/59 AVE OUTREMONT   | 636 504<br>637 441<br>636 505<br>637 442    | 50                                   | 850   | 11650  |  | 12500                                  | 11C                       | 12500        |   |                                 |
|            | NDE DENIS<br>7459 AVE OUTREMONT                                       | VENDEUR                                     |                                      |   |  |  |  |                           |              |   |                                 |
| 581552     | 7465/67 AVE OUTREMONT   | 636 507<br>637 444                          | 25                                   | 450   | 5550   |  | 6000                                   | 11J                       | 6000         |   |                                 |
|            | JOSEPH GRUMAN<br>5265 HUTCHISON                                       | ACCOUNTANT                                  |                                      |   |  |  |  |                           |              |   |                                 |

SUPPLEMENTARY VALUATION ROLL OF IMMOVABLE PROPERTY FOR THE FISCAL YEAR COMMENCING 1ST. MAY 1955 - ACT 3-4 ELIZABETH II. CHAPTER 52

| RUE<br>STREET               | QUARTIER<br>WARD   | ARRONDISSEMENT ELECTORAL<br>ELECTORAL DISTRICT | CADASTRE - SUBDIVISION                       |                 | ENTRETIEN DES<br>TROTTOIRS<br>PDE DE FRONT                  | VALEUR (DOLLARS SEULEMENT) - VALUE (DOLLARS ONLY) |                                   |     | TROTTOIRS<br>SIDEWALKS<br>FRONTAGE | D E N O M I N A T I O N | VALEUR POUR LA<br>TAXE SCOLAIRE<br>VALUE FOR<br>SCHOOL TAX | NO DE RESOLUTION<br>RESOLUTION NO.<br><br>NO DE CERTIFICAT<br>CERTIFICATE NO. |
|-----------------------------|--|--|--|-----------------|---|---|-----------------------------------|-----|------------------------------------|-------------------------|--|---|
| NO DE COMPTE<br>ACCOUNT NO. | EMPLACEMENT DE L'IMMEUBLE<br>LOCATION OF PROPERTY<br><br>NOM ET ADRESSE DU PROPRIETAIRE<br>NAME AND ADDRESS OF OWNER | OCCUPATION ET<br>/ AND DENOMINATION            | MAINTENANCE OF<br>SIDEWALKS<br>FEET FRONTAGE | TERRAIN<br>LAND | BATIMENTS<br>ET AUTRES ITEM<br>BUILDINGS<br>AND OTHER ITEMS | VALEUR EXEMPT<br>EXEMPT VALUE                     | VALEUR IMPOSABLE<br>TAXABLE VALUE |     |                                    |                         |  |   |
| 581555                      | 7497 AVE OUTREMONT   | 636 310  |  |                 |   |   |                                   |     |                                    |                         |  |   |
|                             |  | 637 447  |  |                 |   |   |                                   |     |                                    |                         |  |   |
|                             |  | 636 311  |  |                 |   |   |                                   |     |                                    |                         |  |   |
|                             |  | 637 448  |  |                 |   |   |                                   |     |                                    |                         |  |   |
|                             | ROCH EUGENE BERUBE<br>7729 AVE GUERBES   | PLUMBER  | C 50   | 850             | 3650  |   | 4500                              | 110 |                                    | 4500                    |  |   |
| 581565                      | LOT AVE OUTREMONT  | 636 321  |  |                 |   |   |                                   |     |                                    |                         |  |   |
|                             |  | 637 458  |  |                 |   |   |                                   |     |                                    |                         |  |   |
|                             |  | ELEC ENG                                       | P 25   | 450             |   |   | 450                               | 110 |                                    | 450                     |  |   |
|                             | CLIFFORD JOHN QUINCE<br>7561 OUTREMONT   |  |  |                 |   |   |                                   |     |                                    |                         |  |   |
| 581566                      | 7561 AVE OUTREMONT   | 636 322  |  |                 |   |   |                                   |     |                                    |                         |  |   |
|                             |  | 637 459  |  |                 |   |   |                                   |     |                                    |                         |  |   |
|                             |  | ELEC ENG                                       | P 25   | 450             | 1150  |   | 1600                              | 110 |                                    | 1600                    |  |   |
|                             | CLIFFORD JOHN QUINCE<br>7561 OUTREMONT   |  |  |                 |   |   |                                   |     |                                    |                         |  |   |
| 581572                      | 7735 AVE D OUTREMONT   | 636 403  |  |                 |   |   |                                   |     |                                    |                         |  |   |
|                             |  | DE LA  |  |                 |   |   |                                   |     |                                    |                         |  |   |
|                             |  | 637 674  |  |                 |   |   |                                   |     |                                    |                         |  |   |
|                             |  | 636 404  |  |                 |   |   |                                   |     |                                    |                         |  |   |
|                             |  | DE LA  |  |                 |   |   |                                   |     |                                    |                         |  |   |
|                             |  | 637 675  |  |                 |   |   |                                   |     |                                    |                         |  |   |
|                             |  | 636 405  |  |                 |   |   |                                   |     |                                    |                         |  |   |
|                             |  | DE LA  |  |                 |   |   |                                   |     |                                    |                         |  |   |
|                             |  | 637 676  |  |                 |   |   |                                   |     |                                    |                         |  |   |
| 636 406                     |  |  |  |                 |   |   |                                   |     |                                    |                         |  |   |
|                             | DE LA  |  |  |                 |   |   |                                   |     |                                    |                         |  |   |
|                             | 637 677  |  |  |                 |   |   |                                   |     |                                    |                         |  |   |

SUPPLEMENTARY VALUATION ROLL OF IMMOVABLE PROPERTY FOR THE FISCAL YEAR COMMENCING 1ST. MAY 1955 - ACT 3-4 ELIZABETH II, CHAPTER 52

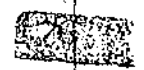
| RUE STREET               | QUARTIER WARD  | ARRONDISSEMENT ELECTORAL ELECTORAL DISTRICT                | VALEUR (DOLLARS SEULEMENT) - VALUE (DOLLARS ONLY)                           |              |  |                            | PROFITS SUB-VALEUR | W O O U | DENOMINATION | VALEUR POUR LA TAXE SCOLAIRE VALUE FOR SCHOOL TAX | NO DE RESOLUTION RESOLUTION NO.<br>NO DE CERTIFICAT CERTIFICATE NO. |
|--------------------------|--|--|---|--------------|--|----------------------------|--------------------|---------|--------------|---|---|
| NO DE COMPTE ACCOUNT NO. | EMPLACEMENT DE L'IMMEUBLE LOCATION OF PROPERTY<br>NOM ET ADRESSE DU PROPRIETAIRE NAME AND ADDRESS OF OWNER | CADASTRE - SUBDIVISION<br>OCCUPATION ET / AND DENOMINATION | ENTRETIEN DES TROTTOIRS PDS DE FRONT MAINTENANCE OF SIDEWALKS FEET FRONTAGE | TERRAIN LAND | BATIMENTS ET AUTRES ITEM BUILDINGS AND OTHER ITEMS | VALEUR EXEMPT EXEMPT VALUE |                    |         |              |   |   |
| 581572                   |  |  |   |              |  |                            |                    |         |              |   |   |
|                          |  | 636 407<br>DE LA   |   |              |  |                            |                    |         |              |   |   |
|                          |  | 637 678  |   |              |  |                            |                    |         |              |   |   |
|                          |  | 636 408<br>DE LA   |   |              |  |                            |                    |         |              |   |   |
|                          |  | 637 679  |   |              |  |                            |                    |         |              |   |   |
|                          |  | 636 409<br>DE LA   |   |              |  |                            |                    |         |              |   |   |
|                          |  | 637 680  |   |              |  |                            |                    |         |              |   |   |
|                          |  | 636 410<br>DE LA   |   |              |  |                            |                    |         |              |   |   |
|                          |  | 637 681  |   |              |  |                            |                    |         |              |   |   |
|                          |  | 636 411<br>DE LA   |   |              |  |                            |                    |         |              |   |   |
|                          |  | 637 682  |   |              |  |                            |                    |         |              |   |   |
|                          |  | 636 P412<br>DE LA  |   |              |  |                            |                    |         |              |   |   |
|                          |  | 637 P683   |   |              |  |                            |                    |         |              |   |   |
|                          | FABRIQUE DE LA PAROISSE ST ROCH<br>7735 AVE D OUTREMONT  |  | E 235   | 4100         | 86300  | 90400                      |                    | 61E     | 90400        |   |   |
| 581583                   | 7847/49 AVE OUTREMONT  | 636 423<br>637 694   |   |              |  |                            |                    |         |              |   |   |
|                          | GEORGES HANDLER<br>7847 AVE OUTREMONT  | LABORER  | C 25  | 450          | 8550   |                            | 9000               | 11C     | 9000         |   |   |

SUPPLEMENTARY VALUATION ROLL OF IMMOVABLE PROPERTY FOR THE FISCAL YEAR COMMENCING 1ST. MAY 1955 - ACT 3.4 ELIZABETH II, CHAPTER 52

| RUE STREET               | QUARTIER WARD   | ARRONDISSEMENT ELECTORAL ELECTORAL DISTRICT | ENTRETIEN DES TROTTOIRS PDE DE FRONT  | VALEUR (DOLLARS SEULEMENT) - VALUE (DOLLARS ONLY) |   |                             |                                | U<br>O<br>U | DÉSIGNATION | VALEUR POUR LA TAXE SCOLAIRE VALUE FOR SCHOOL TAX | NO DE RÉOLUTION RESOLUTION NO. |
|--------------------------|---|---|---------------------------------------|---|---|-----------------------------|--------------------------------|-------------|-------------|---|--------------------------------|
|                          |   |   |                                       | TERRAIN LAND                                      | BÂTIMENTS ET AUTRES ICIEN BUILDINGS AND OTHER ITEMS | VALEUR EXEMPTÉ EXEMPT VALUE | VALEUR IMPOSABLE TAXABLE VALUE |             |             |   |                                |
| NO DE COMPTE ACCOUNT NO. | EMPLACEMENT DE L'IMMEUBLE LOCATION OF PROPERTY                            | CADASTRE - SUBDIVISION                      | MANTENANCE OF SIDEWALKS FEET FRONTAGE |   |   |                             |                                |             |             |   |                                |
|                          | NOM ET ADRESSE DU PROPRIÉTAIRE NAME AND ADDRESS OF OWNER                  | OCCUPATION ET / AND DÉNOMINATION            |                                       |   |   |                             |                                |             |             |   |                                |
| 581554                   | 7853/55 AVE OUTREMONT   | 636 424<br>637 695                          |                                       |   |   |                             |                                |             |             |   |                                |
|                          | SIMONNE POITRAS<br>EPSE S DE S DE<br>STANTON W DUNN<br>603 AVE PIE IX     | ASS GARDIEN                                 | 25                                    | 450   | 9350  |                             | 9800                           | 11C         | 9800        |   |                                |
| 581590                   | <sup>7933</sup><br>LOT AVE OUTREMONT                                      | 636 504<br>637 874                          |                                       |   |   |                             |                                |             |             |   |                                |
|                          | HERBERT JAMES MEADES<br>7943 OUTREMONT AVE                                | CUSTOMER ENGINEER                           | 25                                    | 350   | 34200   |                             | 34200<br>350                   | 11P         | 350         | 34200 cont 1/25<br>(5-11-56)                      |                                |
| 581591                   | LOT AVE OUTREMONT   | 636 505<br>637 875                          |                                       |   |   |                             |                                |             |             |   |                                |
|                          | HERBERT JAMES MEADES<br>7943 OUTREMONT AVE                                | CUSTOMER ENGINEER                           | 25                                    | 350   |   |                             | 350                            | 11P         | 350         |   |                                |
| 581592                   | 7943/45 AVE OUTREMONT   | 636 506<br>637 876                          |                                       |   |   |                             |                                |             |             |   |                                |
|                          | RUBY MEADES<br>WIFE S AS TO P OF<br>VICTOR PERRON<br>7943 AVE OUTREMONT   |   | 25                                    | 350   | 5050  |                             | 5400                           | 11P         | 5400        |   |                                |
| 581593                   | LOT AVE OUTREMONT   | 636 507<br>637 877                          |                                       |   |   |                             |                                |             |             |   |                                |
|                          | EVELYN MEADES<br>WIFE S AS TO P OF<br>LLOYD NEVILLE JONES<br>10275 VANIER |   | 25                                    | 350   |   |                             | 350                            | 11P         | 350         |   |                                |

SUPPLEMENTARY VALUATION ROLL OF IMMOVABLE PROPERTY FOR THE FISCAL YEAR COMMENCING 1ST. MAY 1955 - ACT 3-4 ELIZABETH II, CHAPTER 52

| RUE STREET               | QUARTIER WARD   | ARRONDISSEMENT ELECTORAL ELECTORAL DISTRICT                | CADASTRE - SUBDIVISION          |  | ENTRETIEN DES TROTTOIRS PDS DE FRONT | VALEUR (DOLLARS SEULEMENT) - VALUE (DOLLARS ONLY)  |                             | PROPORTION DES BÂTIMENTS | U<br>O<br>U | DÉSIGNATION | VALEUR POUR LA TAXE SCOLAIRE VALUE FOR SCHOOL TAX | NO DE RÉSOLUTION RESOLUTION NO.<br>NO DE CERTIFICAT CERTIFICATE NO. |
|--------------------------|---|--|---------------------------------|--|--------------------------------------|--|-----------------------------|--------------------------|-------------|-------------|---|---|
| NO DE COMPTE ACCOUNT NO. | EMPLACEMENT DE L'IMMEUBLE LOCATION OF PROPERTY                              | NOM ET ADRESSE DU PROPRIÉTAIRE NAME AND ADDRESS OF OWNER   | OCCUPATION ET / AND DÉSIGNATION | MAINTENANCE OF SIDEWALKS FEET FRONTAGE | TERRAIN LAND                         | BÂTIMENTS ET AUTRES ITEM BUILDINGS AND OTHER ITEMS | VALEUR EXEMPTÉ EXEMPT VALUE |                          |             |             |   |   |
| 581594                   | AVE OUTREMONT   | 636 508<br>637 878   |                                 |  | 25                                   | 350 450  |                             | 800                      | 11B         |             | 800   |   |
|                          | EVELYN MEADES<br>WIFE S AS TO P OF<br>LLOYD NEVILLE JONES<br>10275 VANIER   |  |                                 |  |                                      |  |                             |                          |             |             |   |   |
| 581601                   | 8007 AVE OUTREMONT  | 636 P514<br>515<br>637 P884<br>885<br>636 P516<br>637 P886 |                                 |  | 377                                  | 500 7000   |                             | 7500                     | 11J         |             | 7500  |   |
|                          | FRANCES SHAPIRO<br>WIFE S AS TO P OF<br>NATHAN CHERRY<br>8007 AVE OUTREMONT |  |                                 |  |                                      |  |                             |                          |             |             |   |   |
| 581602                   | 8015 AVE OUTREMONT  | 636 P516<br>637 P886<br>636 P517<br>637 P887               |                                 |  | 376                                  | 500 7000   |                             | 7500                     | 11C         |             | 7500  |   |
|                          | L MAURICE GINGRAS<br>8391 ST DENIS  | ADM  |                                 |  |                                      |  |                             |                          |             |             |   |   |





SUPPLEMENTARY VALUATION ROLL OF IMMOVABLE PROPERTY FOR THE FISCAL YEAR COMMENCING 1ST. MAY 1955 - ACT 3-4 ELIZABETH II, CHAPTER 52

| RUE STREET  | QUARTIER WARD  | ARRONDISSEMENT ÉLECTORAL ELECTORAL DISTRICT              | CADASTRE - SUBDIVISION                                 |                                       | ENTRETIEN DES TROTTOIRS PDS DE FRONT | VALEUR (DOLLARS SEULEMENT) - VALUE (DOLLARS ONLY)  |                              | REGULATIONS | W O O C U | CÉLÉBRATION | VALEUR POUR LA TAXE SCOLAIRE . VALUE FOR SCHOOL TAX | NO DE RÉOLUTION RESOLUTION NO. |
|-------------|--|--|--|---------------------------------------|--------------------------------------|--|------------------------------|-------------|-----------|-------------|---|--------------------------------|
| ACCOUNT NO. | EMPLACEMENT DE L'IMMEUBLE LOCATION OF PROPERTY                   | NOM ET ADRESSE DU PROPRIÉTAIRE NAME AND ADDRESS OF OWNER | OCCUPATION ET / AND DÉNOMINATION                       | MAINTENANCE OF SIDEWALK FEET FRONTAGE | TERRAIN LAND                         | BÂTIMENTS ET AUTRES ITCM BUILDINGS AND OTHER ITEMS | VALEUR EXEMPTÉE EXEMPT VALUE |             |           |             |   |                                |
| 581619      | 8165 AVE OUTREMONT   |  | 636 571<br>637 1060<br>636 572<br>637 1061<br>636 P573 | 582                                   | 750                                  | 4450   |                              | 5200        | 11P       |             | 5200  |                                |
|             | EDWARD GEORGE RUTLEDGE<br>8165 OUTREMONT                         | ELECTRICIEN  |  |                                       |                                      |  |                              |             |           |             |   |                                |
| 581647      | 8385 AVE OUTREMONT   |  | 636 608<br>609   | 50                                    | 280                                  | 7220   |                              | 7500        | 11J       |             | 7500  |                                |
|             | FREDA MAYOFF<br>WIFE S AS TO P OF<br>MAX PEREL<br>8385 OUTREMONT | RESTAURATEUR   |  |                                       |                                      |  |                              |             |           |             |   |                                |
| 581645      | 8415 AVE OUTREMONT   |  | 636 610<br>611   | 50                                    | 280                                  | 6420   |                              | 6700        | 11C       |             | 6700  |                                |
|             | J NAPOLEON PILON<br>MATANE P G                                   | NETTOYEUR<br>PRESSEUR                                    |  |                                       |                                      |  |                              |             |           |             |   |                                |
| 581654      | <sup>8455</sup><br>LOT OUTREMONT                                 |  | 636 615<br>616<br>P517                                 | 625                                   | 350                                  | 9150   |                              | 9150<br>350 | 11J       |             | 9150<br>350   | Cent 279<br>(21-4-56)          |
|             | ABE LEVINE<br>5170 BOURRET AVE                                   | MANAGER  |  |                                       |                                      |  |                              |             |           |             |   |                                |
| 581655      | COMPTE ANNULÉ<br><br>COMPTE ANNULÉ<br>VOIR COMPTE 581654         |  |  |                                       |                                      |  |                              |             |           |             |   |                                |

1708

1955

SUPPLEMENTARY VALUATION ROLL OF IMMOVABLE PROPERTY FOR THE FISCAL YEAR COMMENCING 1ST. MAY 1955 - ACT 3-4 ELIZABETH II, CHAPTER 52

| RUE<br>STREET               | QUARTIER<br>WARD  | ARRONDISSEMENT ÉLECTORAL<br>ELECTORAL DISTRICT | ENTRETIEN DES<br>TROTTOIRS<br>POS DE FRONT   | VALEUR (DOLLARS SEULEMENT) - VALUE (DOLLARS ONLY) |   |                                | W<br>D<br>O<br>U | VALEUR POUR LA<br>TAXE SCOLAIRE<br>VALUE FOR<br>SCHOOL TAX | NO DE RÉOLUTION<br>RESOLUTION NO.     |
|-----------------------------|---|--|--|---|---|--------------------------------|------------------|--|---------------------------------------|
|                             |   |  |  | TERRAIN<br>LAND                                   | BÂTIMENTS<br>ET AUTRES (ITEM<br>BUILDINGS<br>AND OTHER ITEMS) | VALEUR EXEMPTÉ<br>EXEMPT VALUE |                  |  |                                       |
| NO DE COMPTE<br>ACCOUNT NO. | EMPLACEMENT DE L'IMMEUBLE<br>LOCATION OF PROPERTY                   | CADASTRE - SUBDIVISION                         | MAINTENANCE OF<br>SIDEWALKS<br>FEET FRONTAGE |   |   |                                |                  |  | NO DE CERTIFICAT<br>CERTIFICATE NO.   |
|                             | NOM ET ADRESSE DU PROPRIÉTAIRE<br>NAME AND ADDRESS OF OWNER         | OCCUPATION ET<br>AND DÉSIGNATION               |  |   |   |                                |                  |  |                                       |
| 581656                      | COMPTE ANNULE<br><br>COMPTE ANNULE<br>VOIR COMPTES 581654 ET 581658 |  |  |   |   |                                |                  |  |                                       |
| 581657                      | COMPTE ANNULE<br><br>COMPTE ANNULE<br>VOIR COMPTE 581658            |  |  |   |   |                                |                  |  |                                       |
| 581658                      | <sup>8415</sup><br>LOT AVE D OUTREMONT                              | 636 P617<br><br>618<br>619                     |  |   |   |                                |                  |  |                                       |
|                             | JOSEPH STANKEVIC<br>8415 AVE D OUTREMONT                            | BUTCHER  | C 625  | 350   | 9150  |                                | 9150<br>350      | 11C  | 9150 <i>cert 231</i><br>350 (21-4-56) |
| 581659                      | 8515 AVE OUTREMONT  | 636 627<br>628                                 |  |   |   |                                |                  |  |                                       |
|                             | FRANCOIS GOBEILLE<br>8515 AVE OUTREMONT                             |  | C 50   | 250   | 9550  |                                | 9900             | 11C  | 9900                                  |
| 581661                      | 8525 AVE D OUTREMONT  | 636 629<br>630                                 |  |   |   |                                |                  |  |                                       |
|                             | HARRY MELNYK<br>8525 AVE OUTREMONT                                  | PIPE FITTER                                    | C 50   | 240   | 10460   |                                | 10700            | 11C  | 10700                                 |
| 581663                      | 8535 AVE OUTREMONT  | 636 631<br>632                                 |  |   |   |                                |                  |  |                                       |
|                             | MIKE WIPOND<br>8535 AVE OUTREMONT                                   | LABORER  | <sup>W</sup><br><sub>D</sub> 50              | 240   | 7630  |                                | 7870             | 11C  | 7870 <i>cert 90</i><br>6 (14-5-56)    |

SUPPLEMENTARY VALUATION ROLL OF IMMOVABLE PROPERTY FOR THE FISCAL YEAR COMMENCING 1ST. MAY 1955 - ACT 3-4 ELIZABETH II, CHAPTER 52

RUE  
STREET

QUARTIER  
WARD

ARRONDISSEMENT ELECTORAL  
ELECTORAL DISTRICT


| NO. DE COMPTE<br>ACCOUNT NO. | EMPLACEMENT DE L'IMMEUBLE<br>LOCATION OF PROPERTY<br>NOM ET ADRESSE DU PROPRIÉTAIRE<br>NAME AND ADDRESS OF OWNER | CADASTRE - SUBDIVISION<br>OCCUPATION ET<br>AND DÉSIGNATION | ENTRETIEN DES<br>TROTTOIRS<br>POS. DE FRONT<br>MAINTENANCE OF<br>SIDEWALKS<br>FEET FRONTAGE | VALEUR (DOLLARS SEULEMENT) - VALUE (DOLLARS ONLY) |   |                                | U<br>D<br>O<br>O<br>U | VALEUR POUR LA<br>TAXE SCOLAIRE<br>VALUE FOR<br>SCHOOL TAX | NO DE RÉOLUTION<br>RESOLUTION NO.<br>NO DE CERTIFICAT<br>CERTIFICATE NO. |
|------------------------------|--|--|---|---|---|--------------------------------|-----------------------|--|--|
|                              |  |  |   | TERRAIN<br>LAND                                   | BÂTIMENTS<br>ET AUTRES ITEM<br>BUILDINGS<br>AND OTHER ITEMS | VALEUR EXEMPTÉ<br>EXEMPT VALUE |                       |  |  |
| 581665                       | LOT AVE OUTREMONT<br>MIKE WIPOND<br>8535 AVE OUTREMONT   | 636 633<br>LABORER   | 25  | 120   |   |                                | 120                   | 120 <i>cert 97<br/>(14-5-56)</i>                           |  |
| 581666                       | 8555 AVE O OUTREMONT<br>JOSEPH SZYMON<br>1030 BALL AVE APT 1   | 636 634<br>P635<br>FERBLANTIER                             | 375   | 190   | 17810   |                                | 18000                 | 18000  |  |
| 581668                       | <i>8559</i><br>LOT AVE OUTREMONT<br>VINCENT SZYMANSKI<br>8559 OUTREMONT  | 636 P635<br>636<br>BOUCHER                                 | 375   | 190   | <i>17610</i>  |                                | <i>17610<br/>190</i>  | <i>17610 cert 283<br/>190 (21-4-56)</i>                    |  |
| 581669                       | <i>8563</i><br>LOT AVE OUTREMONT<br>ROMAN HNATUIK<br>4146 DROLET   | 636 637<br>TAILOR  | 25  | 120   | <i>28960</i>  |                                | <i>28960<br/>120</i>  | <i>28960 cert 319<br/>120 (17-4-56)</i>                    |  |
| 581670                       | LOT AVE OUTREMONT<br>ROMAN HNATUIK<br>4146 DROLET  | 636 638<br>TAILOR  | 25  | 120   |   |                                | 120                   | 120  |  |
| 581671                       | <i>8567</i><br>LOT AVE OUTREMONT<br>ROMAN HNATUIK<br>4146 DROLET   | 636 639<br>TAILOR  | 25  | 120   | <i>17380</i>  |                                | <i>17380<br/>120</i>  | <i>17380 cert 284<br/>120 (21-4-56)</i>                    |  |

SUPPLEMENTARY VALUATION ROLL OF IMMOVABLE PROPERTY FOR THE FISCAL YEAR COMMENCING 1ST MAY 1955 - ACT 3-4 ELIZABETH II, CHAPITRE 52

| RUE STREET               | QUARTIER WARD  | ARRONDISSEMENT ÉLECTORAL ELECTORAL DISTRICT               | ENTRETIEN DES TROTTOIRS POS DE FRONT   | VALEUR (DOLLARS SEULEMENT) - VALUE (DOLLARS ONLY) |  |                             |                                | W O O C U | DÉSIGNATION  | VALEUR POUR LA TAXE SCOLAIRE VALUE FOR SCHOOL TAX | NO DE RÉOLUTION RESOLUTION NO. |
|--------------------------|--|---|--|---|--|-----------------------------|--------------------------------|-----------|--------------|---|--------------------------------|
|                          |  |   |  | TERRAIN LAND                                      | BÂTIMENTS ET AUTRES ÎTÉS BUILDINGS AND OTHER ITEMS | VALEUR EXEMPTÉ EXEMPT VALUE | VALEUR IMPOSABLE TAXABLE VALUE |           |              |   |                                |
| NO DE COMPTE ACCOUNT NO. | EMPLACEMENT DE L'IMMEUBLE LOCATION OF PROPERTY<br>NOM ET ADRESSE DU PROPRIÉTAIRE NAME AND ADDRESS OF OWNER                                   | CADASTRE - SUBDIVISION<br>OCCUPATION ET / AND DÉSIGNATION | MAINTENANCE OF SIDEWALKS FEET FRONTAGE |   |  |                             |                                |           |              | NO DE CERTIFICAT CERTIFICATE NO.                  |                                |
| 581672                   | 8573/75 AVE OUTREMONT<br>FANNY MOSZENSON WID OF HYMAN ROTSTEIN<br>8575 AVE OUTREMONT   | 636 P641  | 30                                     | 150   | 19080  |                             | 19230                          | 11J       | 19230        |   |                                |
| 581673                   | COMPTE ANNULE<br>COMPTÉ ANNULE<br>VOIR COMPTES 581672 ET 581674  |   |  |   |  |                             |                                |           |              |   |                                |
| 581674                   | 8577-79<br>LOT AVE D OUTREMONT<br>ALEX SIPOS<br>8154 AVE DE L EPEE   | 636 P641<br>P642<br>BUTCHER                               | 32                                     | 150   | 13950  |                             | 13950<br>150                   | 11P       | 13950<br>150 | Cont 286<br>(21-4-56)                             |                                |
| 581675                   | 8581-83<br>LOT AVE D OUTREMONT<br>MALCA RENKEL<br>WIFE S AS TO P OF GAM FRENKIEL<br><del>5670 AVE DE L ESPLANADE</del><br>8583 Ave Outremont | 636 P642<br>P643<br>OPERATOR                              | 30                                     | 150   | 13950  |                             | 13950<br>150                   | 11J       | 13950<br>150 | Cont 288<br>(21-4-56)                             |                                |
| 581676                   | 8585-87<br>LOT AVE D OUTREMONT<br>LOUIS JABLONKAY<br>8585 AVE D OUTREMONT  | 636 P643<br>P644<br>MACHINIST                             | 30                                     | 150   | 13950  |                             | 13950<br>150                   | 11C       | 13950<br>150 | Cont 290<br>(21-4-56)                             |                                |
| 581677                   | 8589-91<br>LOT AVE D OUTREMONT<br>ROLLAND DROUIN<br>8589 AVE D OUTREMONT   | 636 P644<br>645   | 30                                     | 150   | 14850  |                             | 14850<br>150                   | 11C       | 14850<br>150 | Cont 292<br>(21-4-56)                             |                                |

SUPPLEMENTARY VALUATION ROLL OF IMMOVABLE PROPERTY FOR THE FISCAL YEAR COMMENCING 1ST. MAY 1955 - ACT 3-4 ELIZABETH II, CHAPTER 52

| RUE STREET               | QUARTIER WARD  | ARRONDISSEMENT ÉLECTORAL ELECTORAL DISTRICT | CADASTRE - SUBDIVISION                |              | ENTRETIEN DES TROTTOIRS PDS. DE FRONT              | VALEUR (DOLLARS SEULEMENT) - VALUE (DOLLARS ONLY) |                                |     | U<br>O<br>O<br>U | VALEUR POUR LA TAXE SCOLAIRE VALUE FOR SCHOOL TAX | NO DE RÉSOLUTION RESOLUTION NO.<br>NO DE CERTIFICAT CERTIFICATE NO. |
|--------------------------|--|---|---------------------------------------|--------------|--|---|--------------------------------|-----|------------------|---|---|
| NO DE COMPTE ACCOUNT NO. | EMPLACEMENT DE L'IMMEUBLE LOCATION OF PROPERTY<br>NOM ET ADRESSE DU PROPRIÉTAIRE NAME AND ADDRESS OF OWNER   | OCCUPATION ET DÉSIGNATION                   | MANTENANCE OF SIDEWALKS FEET FRONTAGE | TERRAIN LAND | BÂTIMENTS ET AUTRES ITEM BUILDINGS AND OTHER ITEMS | VALEUR EXEMPTÉE EXEMPT VALUE                      | VALEUR IMPOSABLE TAXABLE VALUE |     |                  |   |   |
| 581678                   | 2595<br>LOT AVE OUTREMONT<br>ROLAND DROUIN<br>8589 AVE D OUTREMONT   | 636 646<br>BUILDER                          | C 25                                  | 120          | 26260  |   | 26260<br>120                   | 11C | 26260<br>120     | 277<br>(21-4-56)                                  |   |
| 581679                   | LOT AVE OUTREMONT<br>ROLAND DROUIN<br>8589 AVE OUTREMONT   | 636 647<br>BUILDER                          | C 25                                  | 120          |  |   | 120                            | 11C | 120              |   |   |
| 581680                   | 8601 AVE OUTREMONT<br>THOMAS ALBERT COWIE<br>8601 AVE OUTREMONT  | 636 648<br>649<br>ENGINEER                  | F 50                                  | 240          | 17260  |   | 17500                          | 11P | 17500            |   |   |
| 581682                   | 8615 AVE OUTREMONT<br>IRENE BOURASSA<br>EPSE S DE C ET DE S DE<br>CÉCIL GRENNAN<br>8615 AVE OUTREMONT        | 636 651<br>652                              | C 375                                 | 190          | 4610   |   | 4800                           | 11C | 4800             |   |   |
| 581685                   | 8635/37 AVE D OUTREMONT<br>MAGDOLNA CZIFF ALIAS<br>MAGDALEIN CZIFF<br>WIFE S AS TO S AND S OF<br>IMRE AMBROZ | 636 653<br>654                              | C 50                                  | 240          | 14760  |   | 15000                          | 11C | 15000            |   |   |
| 581687                   | LOT AVE D OUTREMONT<br>MAGDOLNA CZIFE ALIAS<br>MAGDALEIN CZIFF<br>WIFE S AS TO S AND S OF<br>IMRE AMBROZ     | 636 655                                     | C 25                                  | 120          |  |   | 120                            | 11C | 120              |   |   |



SUPPLEMENTARY VALUATION ROLL OF IMMOVABLE PROPERTY FOR THE FISCAL YEAR COMMENCING 1ST. MAY 1955 - ACT 3-4 ELIZABETH II. CHAPTER 52

| NO DE COMPTE<br>ACCOUNT NO. | EMPLACEMENT DE L'IMMEUBLE<br>LOCATION OF PROPERTY<br>NOM ET ADRESSE DU PROPRIÉTAIRE<br>NAME AND ADDRESS OF OWNER | CADASTRE - SUBDIVISION<br>OCCUPATION ET /<br>AND DÉNOMINATION | ENTRETIEN DES<br>TROTTOIRS<br>POS. DE FRONT<br>MAINTENANCE OF<br>SIDEWALKS<br>FEET FRONTAGE | VALEUR (DOLLARS SEULEMENT) - VALUE (DOLLARS ONLY) |  | VALEUR EXEMPTÉ<br>EXEMPT VALUE | VALEUR IMPOSABLE<br>TAXABLE VALUE | S<br>I<br>D<br>E<br>W<br>A<br>L<br>K<br>S<br>S<br>I<br>D<br>E<br>W<br>A<br>L<br>K<br>S | L<br>O<br>O<br>U | D<br>E<br>N<br>O<br>M<br>I<br>N<br>A<br>T<br>I<br>O<br>N | VALEUR POUR LA<br>TAXE SCOLAIRE<br>VALUE FOR<br>SCHOOL TAX | NO DE RÉOLUTION<br>RESOLUTION NO.<br>NO DE CERTIFICAT<br>CERTIFICATE NO. |
|-----------------------------|--|---|---|---|--|--------------------------------|-----------------------------------|--|------------------|--|--|--|
|                             |  |   |   | TERRAIN<br>LAND                                   | BÂTIMENTS<br>ET AUTRES<br>ITEMS<br>BUILDINGS<br>AND OTHER<br>ITEMS |                                |                                   |  |                  |  |  |  |
| 581688                      | 8645 AVE OUTREMONT<br><br>ROLLAND JASMIN<br>8645 AVE OUTREMONT   | 636 656<br><br>P657<br><br>BRIQUETEUR                         | C 40.5  | 230   | 4370   |                                | 4600                              |  |                  | 11C  | 4600   |  |
| 581690                      | <sup>8651-53</sup><br>LOT AVE OUTREMONT<br><br>THEOBALD SMITH<br>6335 CARTIER<br>LÉO MORIN<br>8154 ST ANDRE      | 636 P657<br><br>658<br><br>EMP CIVIL<br><br>MENUISIER         | C 34.5  | 140   | 13860  |                                | 13860<br>140                      |  |                  | 11C  | 13860<br>140   | cert 296<br>(21-4-56)  |
| 581691                      | <sup>8659</sup><br>LOT AVE OUTREMONT<br><br>PETER OSTROWSKI<br>8270 STUART AVE                                   | 636 659<br><br>CARPENTER                                      | N 25  | 120   | 13480  |                                | 13480<br>120                      |  |                  | 11N  | 13480<br>120   | cert 298<br>(21-4-56)  |
| 581692                      | 8665 AVE OUTREMONT<br><br>RENE LAFOND<br>4540 CHABOT   | 636 660<br><br>661<br><br>EPICIER                             | C 50  | 250   | 14350  |                                | 14600                             |  |                  | 11C  | 14600  |  |
| 581694                      | AVE OUTREMONT<br><br>JOSEPH PREVOST<br>8679 AVE OUTREMONT  | 636 662<br><br>CHAUFFEUR                                      | C 25  | 120   | 1280   |                                | 1400                              |  |                  | 11C  | 1400   |  |
| 581695                      | 8675 / 79 AVE OUTREMONT<br><br>JOSEPH PREVOST<br>8679 AVE OUTREMONT  | 636 663<br><br>664<br><br>CHAUFFEUR                           | C 50  | 250   | 13050  |                                | 13300                             |  |                  | 11C  | 13300  |  |

SUPPLEMENTARY VALUATION ROLL OF IMMOVABLE PROPERTY FOR THE FISCAL YEAR COMMENCING 1ST. MAY 1955 - ACT 3-4 ELIZABETH II, CHAPTER 52

| NO DE COMPTE<br>ACCOUNT NO. | EMPLACEMENT DE L'IMMEUBLE<br>LOCATION OF PROPERTY<br>NOM ET ADRESSE DU PROPRIÉTAIRE<br>NAME AND ADDRESS OF OWNER                    | CADASTRE - SUBDIVISION<br>OCCUPATION ET<br>AND DÉNOMINATION | ENTRETIEN DES<br>TROTTOIRS<br>POS. DE FRONT<br>MAINTENANCE OF<br>SIDEWALKS<br>FEET FRONTAGE | VALEUR (DOLLARS SEULEMENT) - VALUE (DOLLARS ONLY) |  |                                |                                   | W<br>O<br>O<br>U | VALEUR POUR LA<br>TAXE SCOLAIRE<br>VALUE FOR<br>SCHOOL TAX | NO DE RÉOLUTION<br>RESOLUTION NO.<br>NO DE CERTIFICAT<br>CERTIFICATE NO. |
|-----------------------------|---|---|---|---|--|--------------------------------|-----------------------------------|------------------|--|--|
|                             |   |   |   | TERRAIN<br>LAND                                   | BÂTIMENTS<br>ET AUTRES ICH<br>BUILDINGS<br>AND OTHER ITEMS | VALEUR EXEMPTÉ<br>EXEMPT VALUE | VALEUR IMPOSABLE<br>TAXABLE VALUE |                  |  |  |
| 581711                      | LOT AVE CHAMPAGNEUR<br>JOHN PAWLOW<br>8610 CHAMPAGNEUR  | 637 1407<br>CARPENTER                                       | C 25  | 280   |  |                                | 280                               | 11C              | 280  |  |
| 581718                      | LOT AVE CHAMPAGNEUR<br>ELIZABETH MAUD FISHER<br>BEATRICE AMY FISHER<br>408 WISEMAN AVE OUTREMONT                                    | 637 1400<br>F   | 25  | 280   |  |                                | 280                               | 11P              | 280  |  |
| 581747                      | 8360 AVE CHAMPAGNEUR<br>FANNY MENDZAK<br>WIFE S AS TO P OF<br>WILLIAM PEARL<br>8360 CHAMPAGNEUR<br>WILLIAM PEARL<br>4370 DE BULLION | 637 1660<br>FURRIER   | L 362   | 450   | 4950   |                                | 5400                              | 11J              | 5400   |  |
| 581759                      | 8230 AVE CHAMPAGNEUR<br>DOMINIQUE FLOREANI<br>8230 CHAMPAGNEUR  | 637 1085<br>1084<br>1083<br>BUILDER                         | C 75  | 900   | 19100  |                                | 20000                             | 11C              | 20000  |  |
| 581760                      | COMPTE ANNUE<br>COMPTE ANNUE<br>VOIR COMPTE 581759  |   |   |   |  |                                |                                   |                  |  |  |
| 581761                      | COMPTE ANNUE<br>COMPTE ANNUE<br>VOIR COMPTE 581759  |   |   |   |  |                                |                                   |                  |  |  |



1955

SUPPLEMENTARY VALUATION ROLL OF IMMOVABLE PROPERTY FOR THE FISCAL YEAR COMMENCING 1ST. MAY 1955 - ACT 3-4 ELIZABETH II. CHAPTER 52

| RUE STREET | QUARTIER WARD                       | ARRONDISSEMENT ELECTORAL ELECTORAL DISTRICT | NO DE COMPTE ACCOUNT NO. | EMPLACEMENT DE L'IMMEUBLE LOCATION OF PROPERTY                                  | CADASTRE - SUBDIVISION     | ENTRETIEN DES TROTTOIRS PDE DE FRONT MAINTENANCE OF SIDEWALKS FEET FRONTAGE | VALEUR (DOLLARS SEULEMENT) - VALUE (DOLLARS ONLY)  |                            | PROPORTION SURVALEUR | D O U | DÉSIGNATION | VALEUR POUR LA TAXE SCOLAIRE VALUE FOR SCHOOL TAX | NO DE RÉSOLUTION RESOLUTION NO. NO DE CERTIFICAT CERTIFICATE NO. |
|------------|-------------------------------------|---|--------------------------|---|----------------------------|---|--|----------------------------|----------------------|-------|-------------|---|--|
|            |                                     |   |                          | NOM ET ADRESSE DU PROPRIÉTAIRE NAME AND ADDRESS OF OWNER                        | OCCUPATION ET DÉNOMINATION | TERRAIN LAND  | BÂTIMENTS ET AUTRES ITEM BUILDINGS AND OTHER ITEMS | VALEUR EXEMPT EXEMPT VALUE |                      |       |             |   |  |
| 581765     | 8210 AVE CHAMPAGNEUR                | 637 1079                                    |                          | STEVE PETERVARI<br>8210 AVE CHAMPAGNEUR   | C                          | 25  | 300  | 8400                       |                      |       | 11C         | 8700  |  |
| 581772     | 8150 AVE CHAMPAGNEUR                | 637 1071<br>1070                            |                          | MICHAEL P STECZKIEWICZ<br>8150 AVE CHAMPAGNEUR                                  | C                          | 50  | 550  | 4650                       |                      |       | 11C         | 5200  |  |
| 581774     | LOT AVE CHAMPAGNEUR                 | 637 1069                                    |                          | MICHAEL STECZKIEWICZ<br>8150 AVE CHAMPAGNEUR                                    | C                          | 25  | 270  |                            |                      |       | 11C         | 270   |  |
| 581775     | <sup>8130</sup> LOT AVE CHAMPAGNEUR | 637 1068                                    |                          | JOSEPH BRUCKER<br>MARGARET SCHWEIGHARDT HIS WIFE<br><sup>8130</sup> CHAMPAGNEUR | C                          | 25  | 270  | 9860                       |                      |       | 11C         | 9860<br>270                                       | 9860 (est 300)<br>(21-4-56)                                      |
| 581776     | LOT AVE CHAMPAGNEUR                 | 637 1067                                    |                          | JOSEPH BRUCKER<br>MARGARET SCHWEIGHARDT HIS WIFE<br>8150 CHAMPAGNEUR            | C                          | 25  | 270  |                            |                      |       | 11C         | 270   |  |
| 581778     | 8120 AVE CHAMPAGNEUR                | 637 1065<br>1064                            |                          | LORENZO MORELLO<br>8120 AVE CHAMPAGNEUR   | C                          | 50  | 550  | 10700<br><del>6550</del>   |                      |       | 11C         | 11250<br><del>6900</del>                          | h<br>1091  |

1091



SUPPLEMENTARY VALUATION ROLL OF IMMOVABLE PROPERTY FOR THE FISCAL YEAR COMMENCING 1ST. MAY 1955 - ACT 3-4 ELIZABETH II. CHAPTER 52

| AUE STREET               | QUARTIER WARD   | ARRONDISSEMENT ELECTORAL ELECTORAL DISTRICT    | ENTRETIEN DES TROTTOIRS POS DE FRONT  |              | VALEUR (DOLLARS SEULEMENT) - VALUE (DOLLARS ONLY)  |                             |                                |   | INDICATEUR DE LA SITUATION | DÉSIGNATION  | VALEUR POUR LA TAXE SCOLAIRE VALUE FOR SCHOOL TAX | NO DE RÉSOLUTION RESOLUTION NO. |
|--------------------------|---|--|---------------------------------------|--------------|--|-----------------------------|--------------------------------|---|----------------------------|--------------|---|---------------------------------|
| NO DE COMPTE ACCOUNT NO. | EMPLACEMENT DE L'IMMEUBLE LOCATION OF PROPERTY  | CADASTRE - SUBDIVISION                         | MANTENANCE OF SIDEWALKS FEET FRONTAGE | TERRAIN LAND | BÂTIMENTS ET AUTRES ITCM BUILDINGS AND OTHER ITEMS | VALEUR EXEMPTÉ EXEMPT VALUE | VALEUR IMPOSABLE TAXABLE VALUE | VALEUR POUR LA TAXE SCOLAIRE VALUE FOR SCHOOL TAX |                            |              |   |                                 |
| 581780                   | LOT AVE CHAMPAGNEUR<br>HENRYK WISNIEWSKI<br>8311 CHAMPAGNEUR APT 2  | 637 919<br>ROOFER                              | C 25                                  | 450          |  |                             | 450                            | 11C   |                            | 450          |   |                                 |
| 581790                   | 7992/86 AVE CHAMPAGNEUR<br>STEPHAN KREDL 1/2<br>7986 AVE CHAMPAGNEUR<br>ANTON KREDL 1/2<br>8016 AVE CHAMPAGNEUR           | 637 909<br>908<br>907<br>BRICKLAYER<br>PLUMBER | F 75                                  | 1350         | 11050  |                             | 12400                          | 11B   |                            | 12400        |   |                                 |
| 581797                   | COMPTE ANNULE<br>COMPTE ANNULE<br>VOIR COMPTE 581798  |  |                                       |              |  |                             |                                |   |                            |              |   |                                 |
| 581798                   | COMPTE ANNULE<br>COMPTE ANNULE<br>VOIR COMPTES 587147 ET 587148   |  |                                       |              |  |                             |                                |   |                            |              |   |                                 |
| 581799                   | 7922-20<br>LOT AVE CHAMPAGNEUR<br><i>Raymond Larose</i><br><i>1052 Champagneur</i><br>CHARLES GAUTHIER<br>6645 21 E AVE   | 637 897<br>ENTREPRENEUR                        | C 25                                  | 450          | 13350  |                             | 13350<br>450                   | 11C   |                            | 13350<br>450 | <i>Art 301</i><br><i>(21-4-56)</i>                |                                 |
| 581800                   | 7916-14<br>LOT AVE CHAMPAGNEUR<br><i>Louis Paul Larose</i><br><i>7766 Desbrosses</i><br>CHARLES GAUTHIER<br>6645 21 E AVE | 637 896<br>ENTREPRENEUR                        | C 25                                  | 450          | 13150  |                             | 13150<br>450                   | 11C   |                            | 13150<br>450 | <i>Art 302</i><br><i>(21-4-56)</i>                |                                 |

SUPPLEMENTARY VALUATION ROLL OF IMMOVABLE PROPERTY FOR THE FISCAL YEAR COMMENCING 1ST. MAY 1955 - ACT 3-4 ELIZABETH II. CHAPTER 52

| RUE STREET               | QUARTIER WARD  | ARRONDISSEMENT ELECTORAL ELECTORAL DISTRICT |  | VALEUR (DOLLARS SEULEMENT) - VALUE (DOLLARS ONLY) |  |                            |                                | ENTRETIEN DES PHOTOURS PDS DE FRONT | U D O U | VALEUR POUR LA TAXE SCOLAIRE VALUE FOR SCHOOL TAX | NO DE RESOLUTION RESOLUTION NO. |
|--------------------------|--|---|--|---|--|----------------------------|--------------------------------|-------------------------------------|---------|---|---------------------------------|
| NO DE COMPTE ACCOUNT NO. | EMPLACEMENT DE L'IMMEUBLE LOCATION OF PROPERTY   | CADASTRE - SUBDIVISION                      |  | TERRAIN LAND                                      | BATIMENTS ET AUTRES ITEM BUILDINGS AND OTHER ITEMS | VALEUR EXEMPT EXEMPT VALUE | VALEUR IMPOSABLE TAXABLE VALUE |                                     |         |   |                                 |
|                          | NOM ET ADRESSE DU PROPRIETAIRE NAME AND ADDRESS OF OWNER   | OCCUPATION ET / AND DENOMINATION            |  |   |  |                            |                                |                                     |         |   |                                 |
| 581801                   | 7850 AVE CHAMPAGNEUR   | 637 722<br>721                              |  | 50  | 900 2400   |                            | 3300                           | 11P                                 | 3300    |   |                                 |
|                          | EVELYN MAY GRINDROD WID OF<br>J JAMES PANKHURST<br>7850 AVE CHAMPAGNEUR  |   |  |   |  |                            |                                |                                     |         |   |                                 |
| 581806                   | 7810 AVE CHAMPAGNEUR   | 637 716<br>715                              |  | 50  | 900 22500  |                            | 23400                          | 11P                                 | 23400   | but 201 (7-2-56)                                  |                                 |
|                          | NAZLIE G ABOALLA<br>WIFE S AS TO P OF<br>GEORGE J JARJOUR<br>7810 AVE CHAMPAGNEUR APT 1  |   |  |   |  |                            |                                |                                     |         |   |                                 |
| 581837                   | 7452/54 AVE CHAMPAGNEUR  | 637 473                                     |  | 25  | 450 8000   |                            | 8450                           | 11P                                 | 8450    |   |                                 |
|                          | AGNES SMITH WID OF<br>HUGH LOVE<br>7052 AVE D OUTREMONT  |   |  |   |  |                            |                                |                                     |         |   |                                 |
| 581845                   | 7252 AVE CHAMPAGNEUR   | 637 555<br>554                              |  | 50  | 1100 2900  |                            | 4000                           | 11C                                 | 4000    |   |                                 |
|                          | VINCENZO DELLA ZAZZERA<br>7259 ST DENIS  | WELDER                                      |  |   |  |                            |                                |                                     |         |   |                                 |
| 581846                   | 7246 AVE CHAMPAGNEUR   | 637 553                                     |  | 25  | 550 37950  |                            | 38500                          | 11J                                 | 38500   |   |                                 |
|                          | SHIRLEY LURIE<br>WIFE S AS TO P OF<br>MICHAEL LEVINE<br>4906 KENT AVE<br>MARTHA LEVINE<br>WIFE S AS TO P OF<br>HYMAN KAMICHIK<br>4904 KENT AVE | CATTLE DEALER<br><br>MNFTR                  |  |   |  |                            |                                |                                     |         |   |                                 |

SUPPLEMENTARY VALUATION ROLL OF IMMOVABLE PROPERTY FOR THE FISCAL YEAR COMMENCING 1ST. MAY 1955 - ACT 3-4 ELIZABETH II. CHAPTER 52

| RUE STREET               | QUARTIER WARD   | ARRONDISSEMENT ÉLECTORAL ELECTORAL DISTRICT                | VALEUR (DOLLARS SEULEMENT) - VALUE (DOLLARS ONLY)                              |              |  |                             | M<br>D<br>C<br>U | DÉSIGNATION | VALEUR POUR LA TAXE SCOLAIRE VALUE FOR SCHOOL TAX | NO DE RÉOLUTION RESOLUTION NO.<br>NO DE CERTIFICAT CERTIFICATE NO. |
|--------------------------|---|--|--|--------------|--|-----------------------------|------------------|-------------|---|--|
| NO DE COMPTE ACCOUNT NO. | EMPLACEMENT DE L'IMMEUBLE LOCATION OF PROPERTY<br>NOM ET ADRESSE DU PROPRIÉTAIRE NAME AND ADDRESS OF OWNER  | CADASTRE - SUBDIVISION<br>OCCUPATION ET / AND DÉNOMINATION | ENTRETIEN DES TROTTOIRS POS DE FRONT<br>MAINTENANCE OF SIDEWALKS FEET FRONTAGE | TERRAIN LAND | BÂTIMENTS ET AUTRES ITEM BUILDINGS AND OTHER ITEMS | VALEUR EXEMPTÉ EXEMPT VALUE |                  |             |   |  |
| 581847                   | 7240 AVE CHAMPAGNEUR<br>JULIEN L HEUREUX<br>7240 AVE CHAMPAGNEUR  | 637 552<br>RENTIER   | C 25   | 550          | 37950  |                             | 38500            | 11C         | 38500   |  |
| 581858                   | 7024/22 AVE CHAMPAGNEUR<br>FLORENCE WOOD<br>WIFE S AS TO P OF<br>NEIL GARTSHORE<br>157 APPIN AVE VILLE MT ROYAL   | 637 161<br>ENGINEER  | R 25   | 550          | 4950   |                             | 5500             | 11P         | 5500  |  |
| 581860                   | LOT CHAMPAGNEUR<br>OVIDE DROUIN<br>LIONEL DROUIN<br>JEAN LUC DROUIN   | 637 159<br>CONSTRUCTEUR<br>CONSTRUCTEUR<br>CONSTRUCTEUR    | C 25   | 550          |  |                             | 550              | 11C         | 550   |  |
| 581861                   | 1010<br>LOT AVE CHAMPAGNEUR<br><i>Arthur Saakolka</i><br>40 Ave Quebec, Outremont<br>OVIDE DROUIN<br>JEAN LUC DROUIN<br>LIONEL DROUIN<br>/ D AND O CONSTRUCTION / | 637 158<br>/ D AND O CONSTRUCTION /                        | J<br>C 25  | 550          | 35900  |                             | 35900<br>550     | 11C         | 35900<br>550                                      | <i>Cent 303<br/>(21-4-56)</i>                                      |
| 581867                   | 6970 AVE CHAMPAGNEUR<br>NANCI HENDLER<br>WIFE S AS TO P OF<br>ISAAC SCHARF<br>6970 CHAMPAGNEUR  | 637 152<br>CARPENTER                                       | L 25   | 550          | 4650   |                             | 5200             | 11J         | 5200  |  |
| 581869                   | 6960<br>LOT AVE CHAMPAGNEUR<br>ROCCO LOMBARDI<br>64 ONTARIO EST   | 637 150<br>SHOE SHINEMAN                                   | C 25   | 550          | 16950  |                             | 16950<br>550     | 11C         | 16950<br>550                                      | <i>Cent 303<br/>(21-4-56)</i>                                      |




1955

SUPPLEMENTARY VALUATION ROLL OF IMMOVABLE PROPERTY FOR THE FISCAL YEAR COMMENCING 1ST. MAY 1955 - ACT 3-4 ELIZABETH II. CHAPTER 52

| RUE STREET               | QUARTIER WARD  | ARRONDISSEMENT ELECTORAL ELECTORAL DISTRICT               | ENTRETIEN DES TROTTOIRS PDS DE FRONT   |              | VALEUR (DOLLARS SEULEMENT) - VALUE (DOLLARS ONLY)  |                            |                                |     | TERRITOIRES SIDWALKS | DÉSIGNATION | VALEUR POUR LA TAXE SCOLAIRE VALUE FOR SCHOOL TAX | NO DE RÉOLUTION RESOLUTION NO. |
|--------------------------|--|---|--|--------------|--|----------------------------|--------------------------------|-----|----------------------|-------------|---|--------------------------------|
| NO DE COMPTE ACCOUNT NO. | EMPLACEMENT DE L'IMMEUBLE LOCATION OF PROPERTY<br>NOM ET ADRESSE DU PROPRIÉTAIRE NAME AND ADDRESS OF OWNER                     | CADASTRE - SUBDIVISION<br>OCCUPATION ET / AND DÉSIGNATION | MAINTENANCE OF SIDEWALKS FEET FRONTAGE | TERRAIN LAND | BÂTIMENTS ET AUTRES ITCM BUILDINGS AND OTHER ITEMS | VALEUR EXEMPT EXEMPT VALUE | VALEUR IMPOSABLE TAXABLE VALUE |     |                      |             |   |                                |
| 581870                   | 6954 AVE CHAMPAGNEUR<br><br>PASQUALE FOZZULO<br>8895 FOUCHER   | 637 149<br>146<br>CONCESSIONNAIRE                         | C 50                                   | 1100         | 28400  |                            | 29500                          | 11C |                      | 29500       |   |                                |
| 581871                   | COMPTE ANNULÉ<br><br>VOIR COMPTE 581870  | COMPTE ANNULÉ   |  |              |  |                            |                                |     |                      |             |   |                                |
| 581872                   | 6936 AVE CHAMPAGNEUR<br><br>ELLEN (NELLIE) BRYANT WID OF<br>JOHN THEODORE HAAS<br>6936 CHAMPAGNEUR                             | 637 147   | F 25                                   | 550          | 850  |                            | 1400                           | 11P |                      | 1400        |   |                                |
| 581877                   | LOT AVE CHAMPAGNEUR<br><br>YVON SIMUNDIC<br>1454 MOUNTAIN  | 637 185<br>MACHINIST                                      | C 25                                   | 550          |  |                            | 550                            | 11C |                      | 550         |   |                                |
| 581879                   | 6923 AVE CHAMPAGNEUR<br><br>JEAN WHITESIDE<br>6923 AVE CHAMPAGNEUR   | 637 187   | C 25                                   | 550          | 2050   |                            | 2600                           | 11C |                      | 2600        |   |                                |
| 581887                   | 6971 AVE CHAMPAGNEUR<br><br>WILLIAM DAWSON LESLIE<br>6971 CHAMPAGNEUR  | 637 195<br>PRINTER  | F 25                                   | 550          | 2150   |                            | 2700                           | 11P |                      | 2700        |   |                                |
| 581908                   | 7241/43 AVE CHAMPAGNEUR<br><br>FRANK WINDISCH /AUBAIN/<br>7241 AVE CHAMPAGNEUR<br>KARL PFEIFFER /AUBAIN/<br>3534 AVE COLONIALE | 637 374<br>JARDINIER<br>MANOEUVRE                         | C 25                                   | 550          | 5450   |                            | 6000                           | 11C |                      | 6000        |   |                                |

SUPPLEMENTARY VALUATION ROLL OF IMMOVABLE PROPERTY FOR THE FISCAL YEAR COMMENCING 1ST. MAY 1955 - ACT 3.4 ELIZABETH II, CHAPTER 52

| RUE STREET  | QUARTIER WARD  | ARRONDISSEMENT ÉLECTORAL ELECTORAL DISTRICT | CADASTRE - SUBDIVISION                 |              | ENTRETIEN DES TROTTOIRS PDS DE FRONT               | VALEUR (DOLLARS SEULEMENT) - VALUE (DOLLARS ONLY) |                                |                                  |                              | E D O C C | DÉNOMINATION        | VALEUR POUR LA TAXE SCOLAIRE VALUE FOR SCHOOL TAX | NO DE RÉOLUTION RESOLUTION NO. |
|-------------|--|---|--|--------------|--|---|--------------------------------|----------------------------------|------------------------------|-----------|---------------------|---|--------------------------------|
| ACCOUNT NO. | NOM ET ADRESSE DU PROPRIÉTAIRE NAME AND ADDRESS OF OWNER   | OCCUPATION ET / AND DÉNOMINATION            | MAINTENANCE OF SIDEWALKS FEET FRONTAGE | TERRAIN LAND | BÂTIMENTS ET AUTRES ITEM BUILDINGS AND OTHER ITEMS | VALEUR EXEMPTÉ EXEMPT VALUE                       | VALEUR IMPOSABLE TAXABLE VALUE | NO DE CERTIFICAT CERTIFICATE NO. |                              |           |                     |   |                                |
| 581915      | 7431/37 AVE CHAMPAGNEUR<br><br>WLADYSLAW BOSIACKI<br>4458 ST ZOTIQUE EST   | 637 P515<br>516<br>P517                     | C                                      | 329          | 600  | 7800  |                                | 8400                             | 11C                          |           | 8400                |   |                                |
| 581918      | 7455/57 AVE CHAMPAGNEUR<br><br>HETTIE KEENE WID OF<br>EDGAR W SMITH<br>7455 AVE CHAMPAGNEUR                                      | 637 520<br><br>CARPENTER                    | F                                      | 25           | 450  | 9250  |                                | 9700                             | 11P                          |           | 9700                |   |                                |
| 581943      | <sup>7745</sup><br>LOT AVE CHAMPAGNEUR<br><br>LA COMMISSION DES ECOLES<br>CATHOLIQUES DE MONTREAL<br><i>117 Ste Catherine O.</i> | 637 741                                     | E<br>R                                 | 25           | 450  | <i>44200</i>                                      | <i>44200</i><br><i>450</i>     | <i>450</i>                       | <i>8/E</i><br><del>11C</del> |           | <i>44200</i><br>450 | <i>Book 321</i><br><i>(17-7-56)</i>               |                                |
| 581944      | LOT AVE CHAMPAGNEUR<br><br>LA COMMISSION DES ECOLES<br>CATHOLIQUES DE MONTREAL<br><i>117 Ste Catherine O.</i>                    | 637 742                                     | OR                                     | 25           | 450  |   | <i>450</i>                     | <del>450</del>                   | <i>8/E</i><br><del>11C</del> |           | 450                 | /   |                                |
| 581945      | LOT AVE CHAMPAGNEUR<br><br>SYDNEY THOMAS WADE<br>7739 AVE CHAMPAGNEUR  | 637 743<br><br>LABORER                      | F                                      | 25           | 450  |   |                                | 450                              | 11P                          |           | 450                 |   |                                |
| 581946      | 7745 AVE CHAMPAGNEUR<br><br>JOSEPH HENRY WADE<br>7745 AVE CHAMPAGNEUR<br><br>C/O H J B WADE<br>10117 AVE PELOQUIN                | 637 744<br><br>ERICKLAYER                   | F                                      | 25           | 450  | 550   |                                | 1000                             | 11P                          |           | 1000                |   |                                |



SUPPLEMENTARY VALUATION ROLL OF IMMOVABLE PROPERTY FOR THE FISCAL YEAR COMMENCING 1ST. MAY 1955 - ACT 3.4 ELIZABETH II, CHAPTER 52

| RUE STREET | QUARTIER WARD   | ARRONDISSEMENT ELECTORAL ELECTORAL DISTRICT | ENTRETIEN DES TROTTOIRS PDS. DE FRONT | VALEUR (DOLLARS SEULEMENT) - VALUE (DOLLARS ONLY) |  |                        |  | TERRAIN LAND | BÂTIMENTS ET AUTRES ITEM BUILDINGS AND OTHER ITEMS | VALEUR EXEMPT EXEMPT VALUE | VALEUR IMPOSABLE TAXABLE VALUE | E D O U | DÉSIGNATION  | VALEUR POUR LA TAXE SCOLAIRE VALUE FOR SCHOOL TAX | NO DE RÉOLUTION RESOLUTION NO. |
|------------|---|---|---------------------------------------|---|--|------------------------|--|--------------|--|----------------------------|--------------------------------|---------|--------------|---|--------------------------------|
|            |   |   |                                       | NO DE COMPTE ACCOUNT NO.                          | EMPLACEMENT DE L'IMMEUBLE LOCATION OF PROPERTY | CADASTRE - SUBDIVISION | MONTRETIEN DES TROTTOIRS PDS. DE FRONT |              |  |                            |                                |         |              |   |                                |
|            |   |   |                                       |   |  |                        |  |              |  |                            |                                |         |              |   |                                |
| 581951     | 7779/81 AVE CHAMPAGNEUR   | 637 P749<br>P750                            | 29.5                                  | 500   | 7500   |                        | 8000                                   | 11E          |  | 8000                       |                                |         | 8000         | Cont 224 (10-7-1957)                              |                                |
|            | CELIA PARADISGARTEN WID OF CHARLES BREGER 7785 AVE CHAMPAGNEUR    |   |                                       |   |  |                        |  |              |  |                            |                                |         |              |   |                                |
| 581952     | 7783/85 AVE CHAMPAGNEUR   | 637 P750<br>751                             | 33                                    | 600   | 7400   |                        | 8000                                   | 11E          |  | 8000                       |                                |         | 8000         | Cont 230 (10-7-1957)                              |                                |
|            | CELIA PARADISGARTEN WID OF CHARLES BREGER 7785 AVE CHAMPAGNEUR    |   |                                       |   |  |                        |  |              |  |                            |                                |         |              |   |                                |
| 581957     | 7813-15 LDT AVE CHAMPAGNEUR                                       | 637 755                                     | 25                                    | 450   | 13550  |                        | 13550<br>450                           | 11N          |  | 13550<br>450               |                                |         | 13550<br>450 | Cont 252 2/14/56                                  |                                |
|            | JOHN CUCECICA 7813 AVE CHAMPAGNEUR                                | CABINET MKR                                 |                                       |   |  |                        |  |              |  |                            |                                |         |              |   |                                |
| 581965     | 7913/17A AVE CHAMPAGNEUR  | 637 932<br>P933                             | 25.6                                  | 450   | 19550  |                        | 20000                                  | 11C          |  | 20000                      |                                |         | 20000        |   |                                |
|            | JEANNETTE JOLY EPSE S DE S DE CHARLES MASSE 7917A AVE CHAMPAGNEUR |   |                                       |   |  |                        |  |              |  |                            |                                |         |              |   |                                |
| 581980     | 8011 AVE CHAMPAGNEUR  | 637 947<br>948<br>949                       | 75                                    | 1350  | 26650  |                        | 28000                                  | 11P          |  | 28000                      |                                |         | 28000        |   |                                |
|            | STEPHAN KREDL 1/2 ANTON KREDL 1/2 7992 AVE CHAMPAGNEUR            | BRICKLAYER PLUMBER                          |                                       |   |  |                        |  |              |  |                            |                                |         |              |   |                                |

SUPPLEMENTARY VALUATION ROLL OF IMMOVABLE PROPERTY FOR THE FISCAL YEAR COMMENCING 1ST. MAY 1955 - ACT 3-4 ELIZABETH II, CHAPTER 52

| NO DE COMPTE<br>ACCOUNT NO. | EMPLACEMENT DE L'IMMEUBLE<br>LOCATION OF PROPERTY<br>NOM ET ADRESSE DU PROPRIÉTAIRE<br>NAME AND ADDRESS OF OWNER | CADASTRE - SUBDIVISION<br>OCCUPATION ET<br>AND DÉNOMINATION | ENTRETIEN DES<br>TROTTOIRS<br>POS DE FRONT<br>MAINTENANCE OF<br>SIDEWALKS<br>FEET FRONTAGE | VALEUR (DOLLARS SEULEMENT) - VALUE (DOLLARS ONLY) |   |                                |                                   | W<br>D<br>O<br>O | VALEUR POUR LA<br>TAXE SCOLAIRE<br>VALUE FOR<br>SCHOOL TAX | NO DE RÉOLUTION<br>RESOLUTION NO.<br>NO DE CERTIFICAT<br>CERTIFICATE NO. |
|-----------------------------|--|---|--|---|---|--------------------------------|-----------------------------------|------------------|--|--|
|                             |  |   |  | TERRAIN<br>LAND                                   | BÂTIMENTS<br>ET AUTRES ÎMMS<br>BUILDINGS<br>AND OTHER ITEMS | VALEUR EXEMPTÉ<br>EXEMPT VALUE | VALEUR IMPOSABLE<br>TAXABLE VALUE |                  |  |  |
| 581984                      | 8045 AVE CHAMPAGNEUR<br>GEORGE R FOOTMANS<br>428 STRATHCONA DRIVE  | 637 953   | C 25   | 450   | 39550   |                                | 40000                             | 11C              | 40000  |  |
| 581985                      | 8055 AVE CHAMPAGNEUR<br>JOSEPH MAYER<br>VILLE ST LAURENT   | 637 954   | C 25   | 450   | 39550   |                                | 40000                             | 11C              | 40000  |  |
| 581986                      | 8065 AVE CHAMPAGNEUR<br>JOE KATZ<br>MAX KATZ   | 637 955<br>DRESS MNFTR                                      | 25   | 450   | 39550   |                                | 40000                             | 11J              | 40000  |  |
| 581987                      | 8125 AVE CHAMPAGNEUR<br>MARY MORHAC WID OF<br>ANDREW ORAVEC<br>8125 AVE CHAMPAGNEUR                              | 637 1104<br>1105  | C 50   | 550   | 6750  |                                | 7300                              | 11C              | 7300   |  |
| 581991                      | 8145 CHAMPAGNEUR AVE<br>THOMAS WATSON<br>8145 CHAMPAGNEUR  | 637 1108<br>1109<br>STEAMFITTER                             | F 50   | 550   | 5950  |                                | 6500                              | 11P              | 6500   |  |
|                             |  |   |  | 48010   | 874050  | 90400                          | 831660                            |                  | 922060   |  |
|                             |  |   |  | 48010   | 874050  | 90400                          | 831660                            |                  | 922060   |  |
|                             |  |   |  |   | 4350  | 900                            | 3450                              |                  | 4350   |  |
|                             |  |   |  |   | 878.400   | 91.300                         | 835.110                           |                  | 926.410  |  |

*GAB*



SUPPLEMENTARY VALUATION ROLL OF IMMOVABLE PROPERTY FOR THE FISCAL YEAR COMMENCING 1ST. MAY 1955 - ACT 3.4 ELIZABETH II, CHAPTER 52

| RUE STREET | QUARTIER WARD | ARRONDISSEMENT ELECTORAL ELECTORAL DISTRICT | NO DE COMPTE ACCOUNT NO. | EMPLACEMENT DE L'IMMEUBLE LOCATION OF PROPERTY                             | CADASTRE - SUBDIVISION           | ENTRETIEN DES TROTTOIRS POS. DE FRONT MAINTENANCE OF SIDEWALKS FEET FRONTAGE | VALEUR (DOLLARS SEULEMENT) - VALUE (DOLLARS ONLY)  |                            |                                |      | E D O U | VALEUR POUR LA TAXE SCOLAIRE VALUE FOR SCHOOL TAX | NO DE RESOLUTION RESOLUTION NO. |
|------------|---------------|---|--------------------------|--|----------------------------------|--|--|----------------------------|--------------------------------|------|---------|---|---------------------------------|
|            |               |   |                          | NOM ET ADRESSE DU PROPRIETAIRE NAME AND ADDRESS OF OWNER                   | OCCUPATION ET / AND DENOMINATION | TERRAIN LAND   | BATIMENTS ET AUTRES ITEM BUILDINGS AND OTHER ITEMS | VALEUR EXEMPT EXEMPT VALUE | VALEUR IMPOSABLE TAXABLE VALUE |      |         |   |                                 |
|            |               |   | 582003                   | 8199 AVE CHAMPAGNEUR<br>S HARRY MARTYNINK /AUBAIN/<br>8199 AVE CHAMPAGNEUR | 637 1120<br>LAEORER              | N 25   | 270  | 630                        |                                | 900  | 11N     | 900   |                                 |
|            |               |   | 582005                   | LOT AVE CHAMPAGNEUR<br>GEORGES JAMES<br>8205 CHAMPAGNEUR                   | 637 1122<br>ASS ACCOUNT          | C 25   | 270  |                            |                                | 270  | 11C     | 270   |                                 |
|            |               |   | 582029                   | 8445 AVE CHAMPAGNEUR<br>EDWARD ZACKON<br>8445 CHAMPAGNEUR                  | 637 1291<br>INS AGENT<br>1292    | L 52   | 550  | 3350                       |                                | 3900 | 11L     | 3900  |                                 |
|            |               |   | 582031                   | LOT AVE CHAMPAGNEUR<br>BELA KELECSENYI<br>3815 AVE GIRQUARD                | 637 1293<br>FURRIER              | C 26   | 280  |                            |                                | 280  | 11C     | 280   |                                 |
|            |               |   | 582032                   | LOT AVE CHAMPAGNEUR<br>BELA KELECSENYI<br>3815 AVE GIRQUARD                | 637 1294<br>FURRIER              | C 25   | 280  |                            |                                | 280  | 11C     | 280   |                                 |
|            |               |   | 582033                   | LOT AVE CHAMPAGNEUR<br>BELA KELECSENYI<br>3815 AVE GIRQUARD                | 637 1295<br>FURRIER              | C 26   | 280  |                            |                                | 280  | 11C     | 280   |                                 |
|            |               |   | 582111                   | 8420 BLOOMFIELD AVE<br>WILLIAM EDWARD REASON<br>8420 BLOOMFIELD AVE        | 637 1653<br>MANAGER              | P 41   | 450  | 5050                       |                                | 5500 | 11P     | 5500  |                                 |



SUPPLEMENTARY VALUATION ROLL OF IMMOVABLE PROPERTY FOR THE FISCAL YEAR COMMENCING 1ST. MAY 1955 - ACT 3.4 ELIZABETH II, CHAPTER 52

| RUE STREET               | QUARTIER WARD  | ARRONDISSEMENT ELECTORAL ELECTORAL DISTRICT                | ENTRETIEN DES TROUVOIRS POS DE FRONT  |              | VALEUR (DOLLARS SEULEMENT) - VALUE (DOLLARS ONLY)  |                            |                                |     | E<br>D<br>E<br>C<br>U<br>D<br>E<br>N<br>O<br>M<br>I<br>N<br>A<br>T<br>I<br>O<br>N | VALEUR POUR LA TAXE SCOLAIRE VALUE FOR SCHOOL TAX | NO DE RESOLUTION RESOLUTION NO.<br>NO DE CERTIFICAT CERTIFICATE NO. |
|--------------------------|--|--|---|--------------|--|----------------------------|--------------------------------|-----|---|---|---|
| NO DE COMPTE ACCOUNT NO. | EMPLACEMENT DE L'IMMEUBLE LOCATION OF PROPERTY<br>NOM ET ADRESSE DU PROPRIETAIRE NAME AND ADDRESS OF OWNER | CADASTRE - SUBDIVISION<br>OCCUPATION ET / AND DENOMINATION | ENTRETIEN DES TROUVOIRS POS DE FRONT MAINTENANCE OF SIDEWALKS FEET FRONTAGE | TERRAIN LAND | BATIMENTS ET AUTRES ITEM BUILDINGS AND OTHER ITEMS | VALEUR EXEMPT EXEMPT VALUE | VALEUR IMPOSABLE TAXABLE VALUE |     |   |   |   |
| 582112                   | 8410 BLOOMFIELD AVE<br>SAMUEL SAMSON KIRSHNER<br>8410 BLOOMFIELD AVE                                       | 637 1652<br>COMM ARTIST                                    | L 41  | 450          | 5050   |                            | 5500                           | 11U | 5500  |   |   |
| 582115                   | 8380 BLOOMFIELD AVE<br>NATHAN BRIFMAN<br>FREIDA NESTER<br>HIS WIFE S AS TO P OF<br>8033 STUART AVE         | 637 1649<br>CUTTER   | L 41  | 450          | 5050   |                            | 5500                           | 11U | 5500  |   |   |
| 582116                   | 8370 BLOOMFIELD AVE<br>WILLIAM HENRY STEWART<br>8370 BLOOMFIELD AVE  | 637 1648<br>SUP INDENT                                     | P 41  | 450          | 5050   |                            | 5500                           | 11P | 5500  |   |   |
| 582118                   | 8350 BLOOMFIELD AVE<br>HERMAN KLUG<br>8350 BLOOMFIELD AVE  | 637 1646<br>LABORER  | P 41  | 450          | 5050   |                            | 5500                           | 11P | 5500  |   |   |
| 582127                   | 8334 BLOOMFIELD AVE<br>JOHN OSTAPOVITCH<br>8191 BLOOMFIELD AVE   | 637 1304<br>BOILER MKR                                     | N 25  | 450          | 750  |                            | 1200                           | 11N | 1200  |   |   |
| 582140                   | 8188/90 BLOOMFIELD AVE<br>ALBERT PITRE<br>8190 AVE BLOOMFIELD  | 637 1143<br>EMP M T C                                      | C 25  | 270          | 5430   |                            | 5700                           | 11C | 5700  |   |   |
| 582143                   | LOT BLOOMFIELD<br>STANLEY VIRBALL<br>816 JEAN TALON OUEST  | 637 P1141<br>1140<br>CONTRACTOR                            | P 375   | 400          |  |                            | 400                            | 11P | 400   |   |   |

SUPPLEMENTARY VALUATION ROLL OF IMMOVABLE PROPERTY FOR THE FISCAL YEAR COMMENCING 1ST. MAY, 1955 - ACT 3-4 ELIZABETH II. CHAPTER 52

| RUE STREET               | QUARTIER WARD  | ARRONDISSEMENT ELECTORAL ELECTORAL DISTRICT | ENTRETIEN DES TROTTOIRS POS DE FRONT  |              | VALEUR (DOLLARS SEULEMENT) - VALUE (DOLLARS ONLY)  |                            |                                |                                  | E D O O U | VALEUR POUR LA TAXE SCOLAIRE VALUE FOR SCHOOL TAX | NO DE RESOLUTION RESOLUTION NO. |
|--------------------------|--|---|---------------------------------------|--------------|--|----------------------------|--------------------------------|----------------------------------|-----------|---|---------------------------------|
| NO DE COMPTE ACCOUNT NO. | EMPLACEMENT DE L'IMMEUBLE LOCATION OF PROPERTY   | CADASTRE - SUBDIVISION                      | MANTENANCE OF SIDEWALKS FEET FRONTAGE | TERRAIN LAND | BATIMENTS ET AUTRES ITEM BUILDINGS AND OTHER ITEMS | VALEUR EXEMPT EXEMPT VALUE | VALEUR IMPOSABLE TAXABLE VALUE | NO DE CERTIFICAT CERTIFICATE NO. |           |   |                                 |
| 582169                   | 7970/68 BLOOMFIELD AVE<br>JOSEPH ZEMAN<br>266 RACHEL EST<br>CHARLES SAJGO<br>266 RACHEL EST              | 637 969<br>LABORER<br>WELDER                | C 25                                  | 450          | 14350  |                            | 14800                          | 11C                              | 14800     |   |                                 |
| 582174                   | 7940 BLOOMFIELD AVE<br>ALBERT BOYER<br>4465 WESTERN  | 637 964<br>ADM                              | C 25                                  | 450          | 39550  |                            | 40000                          | 11C                              | 40000     |   |                                 |
| 582175                   | 7930 BLOOMFIELD AVE<br>FELICJA SZAJA<br>WIFE S AS TO P OF<br>ADAM WROCLAWSKI<br>73 ST VINCENT STE AGATHE | 637 963<br>MERCHANT<br>DES MONTS            | C 25                                  | 450          | 40050  |                            | 40500                          | 11C                              | 40500     |   |                                 |
| 582195                   | 7740/42A BLOOMFIELD AVE<br>JOSEPH KULYCKYJ<br>3671 AVE DE L HOTEL DE VILLE                               | 637 769<br>LABORER                          | C 25                                  | 450          | 17550  |                            | 18000                          | 11C                              | 18000     |   |                                 |
| 582201                   | 7730 BLOOMFIELD AVE<br>FERNAND NUYTEMANS<br>4290 QUEEN MARY ROAD   | 637 767-1<br>766-2<br>NEWSPAPER MAN         | C 29.5                                | 500          | 39550  |                            | 40050                          | 11C                              | 40050     |   |                                 |
| 582209                   | 7564/60 BLOOMFIELD AVE<br>RHODA ISAACS<br>WIFE S AS TO P OF<br>PETER STERNBERG<br>4255 DUPUIS AVE        | 637 571                                     | C 25                                  | 550          | 5900   |                            | 6450                           | 11C                              | 6450      |   |                                 |



SUPPLEMENTARY VALUATION ROLL OF IMMOVABLE PROPERTY FOR THE FISCAL YEAR COMMENCING 1ST. MAY 1955 - ACT 3-4 ELIZABETH II, CHAPTER 52

| RUE STREET               | QUARTIER WARD  | ARRONDISSEMENT ÉLECTORAL ELECTORAL DISTRICT         | ENTRETIEN DES TROTTOIRS PDS DE FRONT MAINTENANCE OF SIDEWALKS FEET FRONTAGE | VALEUR (DOLLARS SEULEMENT) - VALUE (DOLLARS ONLY) |   | PROFONDEUR DE LA SUBDIVISION | W O O U | VALEUR POUR LA TAXE SCOLAIRE VALUE FOR SCHOOL TAX | NO DE RÉSOLUTION RESOLUTION NO.  |
|--------------------------|--|---|---|---|---|------------------------------|---------|---|----------------------------------|
|                          |  |   |   | TERRAIN LAND                                      | BÂTIMENTS ET AUTRES ITERS BUILDINGS AND OTHER ITEMS |                              |         |   |                                  |
| NO DE COMPTE ACCOUNT NO. | EMPLACEMENT DE L'IMMEUBLE LOCATION OF PROPERTY NOM ET ADRESSE DU PROPRIÉTAIRE NAME AND ADDRESS OF OWNER  | CADASTRE - SUBDIVISION DÉLIMINATION ET DÉNOMINATION |   |   |   |                              |         |   | NO DE CERTIFICAT CERTIFICATE NO. |
| 582219                   | LOT BLOOMFIELD AVE<br>J PAUL JOLY<br>8754 ST DENIS   | 637 561<br>GARAGISTE                                | C 25  | 550   |   |                              | 11C     | 550   |                                  |
| 582221                   | <sup>7484</sup><br>LOT BLOOMFIELD AVE<br>DONAT DESAULNIERS<br>6234 IBERVILLE   | 637 558<br>VENDEUR                                  | C 25  | 550   | 31950   | 37950<br>550                 | 11C     | 37950<br>550                                      | 1357<br>(2-7-55)                 |
| 582222                   | 7476 BLOOMFIELD AVE<br>GRACE MIDVIDY<br>WIFE S AS TO P OF<br>SAMUEL ROSEN<br>67 AVE NELSON OUTREMONT<br>ALICE MIDVIDY<br>WIFE C AS TO P OF<br>JOHN J PENCER<br>4654 BLVD DECARIE | 637 557<br>RETIRED<br>MNFTR                         | J 25  | 550   | 37950   |                              | 11J     | 38500   |                                  |
| 582223                   | 7472 BLOOMFIELD AVE<br>STEWART JAMES MATTHEW<br>7 ST JOSEPH TOWN OF STE<br>CO LAVAL  | 637 556<br>TOOL MAKER<br>ROSE                       | F 25  | 550   | 2850  |                              | 11P     | 3400  |                                  |
| 582233                   | 7276/74 BLOOMFIELD AVE<br>ROSE ANNA ROBILLARD EPSE<br>LOUIS LEGAULT<br>7276 BLOOMFIELD AVE   | 637 594<br>DE<br>DECEDE                             | C 25  | 550   | 5950  |                              | 11C     | 6500  |                                  |
| 582256                   | 7002/04 BLOOMFIELD AVE<br>GERMAINE MOUTTAUX<br>EPSE C EN B DE<br>CHARLES MEERTE<br>5864 ST HUBERT  | 637 228<br>MARCHAND                                 | C 25  | 550   | 10950   |                              | 11C     | 11500   |                                  |



SUPPLEMENTARY VALUATION ROLL OF IMMOVABLE PROPERTY FOR THE FISCAL YEAR COMMENCING 1ST. MAY 1955 - ACT 3-4 ELIZABETH II, CHAPTER 52

| RUE STREET | QUARTIER WARD | ARRONDISSEMENT ÉLECTORAL ELECTORAL DISTRICT | NO DE COMPTE ACCOUNT NO. | EMPLACEMENT DE L'IMMEUBLE LOCATION OF PROPERTY   | CADASTRE - SUBDIVISION                      | ENTRETIEN DES TROTTOIRS FDS DE FRONT MAINTENANCE OF SIDEWALKS FEET FRONTAGE | VALEUR (DOLLARS SEULEMENT) - VALUE (DOLLARS ONLY) |       | TERRAINS ET AUTRES BIENS BUILDINGS AND OTHER ITEMS | VALEUR EXEMPTÉE EXEMPT VALUE | VALEUR IMPOSABLE TAXABLE VALUE | DÉSIGNATION               | VALEUR POUR LA TAXE SCOLAIRE VALUE FOR SCHOOL TAX | NO DE RÉOLUTION RESOLUTION NO. NO DE CERTIFICAT CERTIFICATE NO. |
|------------|---------------|---|--------------------------|--|---|---|---|-------|--|------------------------------|--------------------------------|---------------------------|---|---|
|            |               |   |                          | NOM ET ADRESSE DU PROPRIÉTAIRE NAME AND ADDRESS OF OWNER                               | OCCUPATION ET DÉNOMINATION AND DENOMINATION | TERRAIN LAND  | BÂTIMENTS BUILDINGS                               |       |  |                              |                                |                           |   |   |
| 582267     | 6940          | LOT BLOOMFIELD AVE                          | 637 217                  | SALOMON PINSKER<br>6940 BLOOMFIELD AVE APT 4<br>JOSEPH RIWASH<br>6940 BLOOMFIELD APT 3 | FURRIER<br>SALESMAN                         | 25  | 550   | 28500 |  | 28500<br>550                 | 11J                            | 28500<br>550              | ent 525<br>(17-9-56)                              |   |
| 582268     |               | LOT BLOOMFIELD AVE                          | 637 216                  | SALOMON PINSKER<br>6940 BLOOMFIELD AVE APT 4<br>JOSEPH RIWASH<br>6940 BLOOMFIELD APT 3 | FURRIER<br>SALESMAN                         | 25  | 550   |       |  | 550                          | 11J                            | 550                       |   |   |
| 582270     |               | 6922/20 BLOOMFIELD AVE                      | 637 214                  | ELIZABETH NAGY WID OF<br>JULIUS ILLISY<br>6920 BLOOMFIELD AVE                          |   | 25  | 550   | 7050  |  | 7600                         | 11A                            | 7600                      | ent 202<br>(17-6-57)                              |   |
| 582272     |               | 6925 BLOOMFIELD AVE                         | 637 260<br>261           | MAX GORMAN<br>5397 HUTCHISON   | GENTLEMAN                                   | 50  | 1100<br><del>550</del>                            | 28400 |  | 29500<br><del>28950</del>    | 11J                            | 29500<br><del>28950</del> | B   |   |
| 582273     |               | COMPTE ANNULE<br>VOIR COMPTE 582272         |                          |  |   |   |   |       |  |                              |                                |                           |   |   |
| 582284     |               | 6989/95 BLOOMFIELD AVE                      | 637 273<br>274<br>275    | ANTONIO MANCINI<br>6995 BLOOMFIELD AVE   | JARDINIER                                   | 75  | 1650  | 39350 |  | 41000                        | 11C                            | 41000                     |   |   |

1955

SUPPLEMENTARY VALUATION ROLL OF IMMOVABLE PROPERTY FOR THE FISCAL YEAR COMMENCING 1ST. MAY 1955 - ACT 3.4 ELIZABETH II. CHAPTER 52

| NO DE COMPTE<br>ACCOUNT NO. | EMPLACEMENT DE L'IMMEUBLE<br>LOCATION OF PROPERTY<br>NOM ET ADRESSE DU PROPRIÉTAIRE<br>NAME AND ADDRESS OF OWNER | CADASTRE - SUBDIVISION<br>OCCUPATION ET<br>AND DÉNOMINATION | ENTRETIEN DES<br>TROTTOIRS,<br>POS DE FRONT<br>MAINTENANCE OF<br>SIDEWALKS<br>FEET FRONTAGE | VALEUR (DOLLARS SEULEMENT) - VALUE (DOLLARS ONLY) |       |  |       | TERRAIN<br>LAND | BÂTIMENTS<br>ET AUTRES ITERS<br>BUILDINGS<br>AND OTHER ITEMS | VALEUR EXEMPTÉ<br>EXEMPT VALUE | VALEUR IMPOSABLE<br>TAXABLE VALUE | U<br>D<br>O<br>O<br>U | VALEUR POUR LA<br>TAXE SCOLAIRE<br>VALUE FOR<br>SCHOOL TAX | NO DE RÉOLUTION<br>RESOLUTION NO.<br>NO DE CERTIFICAT<br>CERTIFICATE NO. |
|-----------------------------|--|---|---|---|-------|--|-------|-----------------|--|--------------------------------|-----------------------------------|-----------------------|--|--|
|                             |  |   |   |   |       |  |       |                 |  |                                |                                   |                       |  |  |
| 582285                      | COMPTE ANNULÉ<br>VOIR COMPTE 582284  |   |   |   |       |  |       |                 |  |                                |                                   |                       |  |  |
| 582286                      | COMPTE ANNULÉ<br>VOIR COMPTE 582284  |   |   |   |       |  |       |                 |  |                                |                                   |                       |  |  |
| 582288                      | 7015 BLOOMFIELD AVE<br>STAVROS HATZEPETROS<br>5823 HUTCHISON<br>KATINA HALKOS WIFE OF<br>STAVROS HATZEPETROS     | 637 277   | N 25  | 550   | 3450  |  | 4000  |                 | 11N  | 4000                           |                                   |                       |  |  |
| 582306                      | LOT BLOOMFIELD AVE<br>PETER PALENTIOS<br>PETER RUMBOS<br>6516 ST HUBERT  | 637 602   | N 25  | 550   |       |  | 550   |                 | 11N  | 550                            |                                   |                       |  |  |
| 582307                      | 7471 BLOOMFIELD AVE<br>PETER PALENTIOS<br>PETER RUMBOS<br>6516 ST HUBERT   | 637 603   | N 25  | 550   | 5050  |  | 5600  |                 | 11N  | 5600                           |                                   |                       |  |  |
| 582329                      | 7735 BLOOMFIELD AVE<br>GIACOMO GROMO<br>7735 BLOOMFIELD AVE  | 637 608<br>HOTEL EMP  | C 25  | 450   | 17550 |  | 18000 |                 | 11C  | 18000                          |                                   |                       |  |  |

SUPPLEMENTARY VALUATION ROLL OF IMMOVABLE PROPERTY FOR THE FISCAL YEAR COMMENCING 1ST. MAY 1955 - ACT 3-4 ELIZABETH II, CHAPTER 52

| RUE STREET               | QUARTIER WARD  | ARRONDISSEMENT ÉLECTORAL ELECTORAL DISTRICT             |  | ENTRETIEN DES TROTTOIRS PDE DE FRONT | VALEUR (DOLLARS SEULEMENT) - VALUE (DOLLARS ONLY)  |                            |                                |    | TROTTOIRS SIDEWALKS | W D O C U | DÉNOMINATION | VALEUR POUR LA TAXE SCOLAIRE VALUE FOR SCHOOL TAX | NO DE RÉSOLUTION RESOLUTION NO. |
|--------------------------|--|---|--|--------------------------------------|--|----------------------------|--------------------------------|----|---------------------|-----------|--------------|---|---------------------------------|
| NO DE COMPTE ACCOUNT NO. | EMPLACEMENT DE L'IMMEUBLE LOCATION OF PROPERTY NOM ET ADRESSE DU PROPRIÉTAIRE NAME AND ADDRESS OF OWNER                                  | CADASTRE . SUBDIVISION OCCUPATION ET / AND DÉNOMINATION | MAINTIENANCE OF SIDEWALKS PDE FRONTAGE | TERRAIN LAND                         | BÂTIMENTS ET AUTRES ITEM BUILDINGS AND OTHER ITEMS | VALEUR EXEMPT EXEMPT VALUE | VALEUR IMPOSABLE TAXABLE VALUE |    |                     |           |              | NO DE CERTIFICAT CERTIFICATE NO.                  |                                 |
| 582336                   | 7769 BLOOMFIELD AVE<br><br>ANNIE KAUFMAN<br>EPSE S DE B DE<br>CHAIM FISHMAN<br>7769 AVE BLOOMFIELD                                       | 637 814-2<br>815<br><br>GERANT                          | 368                                    | 650                                  | 6850   |                            | 7500                           | 11 | J                   |           | 7500         |   |                                 |
| 582348                   | 7819/23 BLOOMFIELD AVE<br><br>FREDA FISHMAN<br>WIFE S AS TO P OF<br>SOLOMON SOLOMONOVITCH KNOWN<br>AS SOLOMON ZALMONOVITCH<br>1987 GOYER | 637 827<br><br>CONTRACTJR                               | 25                                     | 450                                  | 16950  |                            | 17400                          | 11 | J                   |           | 17400        |   |                                 |
| 582358                   | 8035 BLOOMFIELD AVE<br><br>ROBERT ALBERT SITRIT<br>1552 BISHOP APT 7   | 637 1015<br><br>TEXTILE JOBBER                          | 25                                     | 450                                  | 39550  |                            | 40000                          | 11 | J                   |           | 40000        |   |                                 |
| 582359                   | 8045 BLOOMFIELD AVE<br><br>JACK WILLIAM CORBER<br>EVELYN LEWIS<br>WIFE S AS TO P OF<br>IRWIN B COHEN<br>437 PRINCE ALBERT AVE WEST       | 637 P1016<br><br>C A<br><br>AVOCAT<br>MOUNT             | 24.5                                   | 450                                  | 39250  |                            | 39700                          | 11 | J                   |           | 39700        |   |                                 |
| 582361                   | 8065 BLOOMFIELD AVE<br><br>LES ENTREPRISES SAINT DENIS LIMITEE<br><br>A/S CAMILLE LEFEBVRE<br>7095 DE LANAUDIERE                         | 637 1018<br><br>N                                       | 25                                     | 450                                  | 39550  |                            | 40000                          | 15 | N                   |           | 40000        |   |                                 |
| 582370                   | 8155/57 BLOOMFIELD<br><br>JULIUS STARK<br>8155 BLOOMFIELD AVE  | 637 1178<br><br>SHIPPER                                 | 25                                     | 270                                  | 9230   |                            | 9500                           | 11 | J                   |           | 9500         |   |                                 |

1955

SUPPLEMENTARY VALUATION ROLL OF IMMOVABLE PROPERTY FOR THE FISCAL YEAR COMMENCING 1ST. MAY 1955 - ACT 3-4 ELIZABETH II, CHAPTER 52

| RUE<br>STREET               | QUARTIER<br>WARD  | ARRONDISSEMENT ÉLECTORAL<br>ELECTORAL DISTRICT              | ENTRETIEN DES<br>TROTOIRS<br>POS. DE FRONT   | VALEUR (DOLLARS SEULEMENT) - VALUE (DOLLARS ONLY) |   |                                |                                   | E<br>U<br>O<br>O<br>U | VALEUR POUR LA<br>TAXE SCOLAIRE<br>VALUE FOR<br>SCHOOL TAX | NO DE RÉSOLUTION<br>RESOLUTION NO. |
|-----------------------------|---|---|--|---|---|--------------------------------|-----------------------------------|-----------------------|--|------------------------------------|
|                             |   |   |  | TERRAIN<br>LAND                                   | BÂTIMENTS<br>ET AUTRES ITEM<br>BUILDINGS<br>AND OTHER ITEMS | VALEUR EXEMPTÉ<br>EXEMPT VALUE | VALEUR IMPOSABLE<br>TAXABLE VALUE |                       |  |                                    |
| NO DE COMPTE<br>ACCOUNT NO. | EMPLACEMENT DE L'IMMEUBLE<br>LOCATION OF PROPERTY<br>NOM ET ADRESSE DU PROPRIÉTAIRE<br>NAME AND ADDRESS OF OWNER          | CADASTRE - SUBDIVISION<br>OCCUPATION ET<br>ANO DÉNOMINATION | MAINTENANCE OF<br>SIDEWALKS<br>FEET FRONTAGE |   |   |                                |                                   |                       |  |                                    |
| 582373                      | 8191 BLOOMFIELD AVE<br><br>JULIUS SHTULL<br>2185 BARCLAY AVE  | 637 P1183<br><br>1184<br><br>MERCHANT                       | 375  | 400   | 21000   |                                | 21400                             | 11J                   | 21400  |                                    |
| 582385                      | 8315/17 BLOOMFIELD AVE<br><br>MICHAEL ALIAS MIKE PEREIRA LABORER<br>8315 BLOOMFIELD                                       | 637 1537<br><br>LABORER                                     | 26   | 280   | 13920   |                                | 14200                             | 11C                   | 14200  |                                    |
| 582386                      | 8321/23 BLOOMFIELD AVE<br><br>JOSEPH ZEWSKY<br>6095 COTE DE LIESSE  | 637 1338<br><br>RETIRED                                     | 26   | 280   | 13520   |                                | 15800                             | 11C                   | 13800  |                                    |
| 582475                      | 8376/74 AVE DE L EPEE<br><br>ELKIN GOLDSTEIN<br>203 PRINCE ARTHUR<br>BETTYE GOLDSTEIN<br>WIFE S AS TO P OF<br>HYMEI GLICK | 637 1363<br><br>OPERATOR                                    | 25   | 270   | 8430  |                                | 8700                              | 11J                   | 8700   |                                    |
| 582483                      | 8348/50 AVE DE L EPEE<br><br>MICHAEL LASHTA   | 637 1359<br><br>TEL OPERATOR                                | 25   | 270   | 3630  |                                | 3900                              | 11N                   | 3900   |                                    |
| 582484                      | 8342 AVE DE L EPEE<br><br>YVONNE LEDUC<br>1445 AYLMEY APT 15  | 637 1358<br><br>C   | 25   | 270   | 830   |                                | 1100                              | 11C                   | 1100   |                                    |



SUPPLEMENTARY VALUATION ROLL OF IMMOVABLE PROPERTY FOR THE FISCAL YEAR COMMENCING 1ST, MAY 1955 - ACT 3-4 ELIZABETH II, CHAPTER 52

| RUE STREET               | QUARTIER WARD  | ARRONDISSEMENT ELECTORAL ELECTORAL DISTRICT | ENTRETIEN DES TROITIRS PDS DE FRONT   | VALEUR (DOLLARS BEULEMENT) - VALUE (DOLLARS ONLY) |   |                            |                                | VALEUR POUR LA TAXE SCOLAIRE VALUE FOR SCHOOL TAX | NO DE RESOLUTION RESOLUTION NO. |
|--------------------------|--|---|---------------------------------------|---|---|----------------------------|--------------------------------|---|---------------------------------|
|                          |  |   |                                       | TERRAIN LAND                                      | BATIMENTS ET AUTRES BÂTIMENTS BUILDINGS AND OTHER BLDGS | VALEUR EXEMPT EXEMPT VALUE | VALEUR IMPOSABLE TAXABLE VALUE |   |                                 |
| NO DE COMPTE ACCOUNT NO. | EMPLACEMENT DE L'IMMEUBLE LOCATION OF PROPERTY   | CADASTRE - SUBDIVISION                      | MANTENANCE OF SIDEWALKS FEET FRONTAGE |   |   |                            |                                |   |                                 |
|                          | NOM ET ADRESSE DU PROPRIETAIRE NAME AND ADDRESS OF OWNER   | OCCUPATION ET / AND DENOMINATION            |                                       |   |   |                            |                                |   |                                 |
| 582485                   | LOT AVE DE L EPEE<br>JOHN HAZ<br>104 ONTARIO EAST  | 637 1357<br>CARPENTER                       | 25                                    | 270   |   | 270                        | 11P                            | 270   |                                 |
| 582486                   | 8332/34 AVE DE L EPEE<br>IRIS CALLEJA<br>WIFE S AS TO P OF<br>AMAND H S WEBBER<br>8332 AVE DE L EPEE | 637 1356<br>P                               | 25                                    | 270   | 13230   | 13500                      | 11P                            | 13500   |                                 |
| 582499                   | 8192/90 AVE DE L EPEE<br>STELLA SENIW WIC OF<br>PAUL RYBACHOK  | 637 1209<br>N<br>STOREKEEPER                | 25                                    | 350   | 13950   | 14300                      | 11N                            | 14300   |                                 |
|                          |  |   |                                       | 22780   | 590800  | 613580                     |                                | 613580  |                                 |
|                          |  |   |                                       | 22780   | 590800  | 613580                     |                                | 613580  |                                 |

*SaB*

1957



SUPPLEMENTARY VALUATION ROLL OF IMMOVABLE PROPERTY FOR THE FISCAL YEAR COMMENCING 1ST. MAY 1955 - ACT 3-4 ELIZABETH II, CHAPTER 52

RUE  
STREET

QUARTIER  
WARD

ARRONDISSEMENT ELECTORAL  
ELECTORAL DISTRICT

| NO DE COMPTE<br>ACCOUNT NO. | EMPLACEMENT DE L'IMMEUBLE<br>LOCATION OF PROPERTY<br>NOM ET ADRESSE DU PROPRIETAIRE<br>NAME AND ADDRESS OF OWNER       | CADASTRE - SUBDIVISION<br>OCCUPATION ET /<br>AND DENOMINATION | ENTRETIEN DES<br>TROTOIRS<br>POS DE FRONT<br>MAINTENANCE OF<br>SIDEWALKS<br>FEET FRONTAGE | VALEUR (DOLLARS SEULEMENT) - VALUE (DOLLARS ONLY) |   |                               | E<br>D<br>O<br>U<br>DENOMINATION | VALEUR POUR LA<br>TAXE SCOLAIRE<br>VALUE FOR<br>SCHOOL TAX | NO DE RESOLUTION<br>RESOLUTION NO.<br>NO DE CERTIFICAT<br>CERTIFICATE NO. |                                   |
|-----------------------------|--|---|---|---|---|-------------------------------|----------------------------------|--|---|-----------------------------------|
|                             |  |   |   | TERRAIN<br>LAND                                   | BATIMENTS<br>ET AUTRES ITEM<br>BUILDINGS<br>AND OTHER ITEMS | VALEUR EXEMPT<br>EXEMPT VALUE |                                  |  |   | VALEUR IMPOSABLE<br>TAXABLE VALUE |
| 582540                      | 7782 AVE DE L EPEE<br><br>NICOLAY BIALOWAS<br>MARIA PRYSIAZNIK<br>HIS WIFE C AS TO P<br>7781 AVE DE L EPEE             | 637 P642<br>641<br>METAL POLISHER                             | C 25  | 450   | 12550   |                               | 13000                            | 110  | 13000   |                                   |
| 582556                      | LOT AVE DE L EPEE<br><br>LA COMMISSION DES ECOLES<br>CATHOLIQUES DE MONTREAL<br>117 OUEST STE CATHERINE                | 537 651   | E 25  | 550   |   | 550                           |                                  | 81E  | 550   |                                   |
| 582563                      | 7522/18 AVE DE L EPEE<br><br>AURE SOURDON VVE DE<br>WILFRID MIREAULT<br>6578 DE NORMANVILLE                            | 637 643   | C 25  | 550   | 8450  |                               | 9000                             | 110  | 9000  |                                   |
| 582567                      | <del>1115</del><br>LOT AVE DE L EPEE<br><br>OVIDE DROUIN<br>JEAN LUC DROUIN<br>LIONEL DROUIN                           | 637 638   | C 25  | 550   | H6500   | H6500<br>550                  | 550                              | 110  | H6500<br>550  | 7313<br>(21-7-52)                 |
| <del>582567</del>           | <del>D ET D CONSTRUCTION ENRG -</del>  |   |   |   |   |                               |                                  |  |   |                                   |
| <del>582567</del>           | <del>815 BEAUMONT</del>  |   |   |   |   |                               |                                  |  |   |                                   |
| 582566                      | LOT AVE DE L EPEE<br><br>OVIDE DROUIN<br>JEAN LUC DROUIN<br>LIONEL DROUIN<br>D ANE D CONSTRUCTION ENRG<br>815 BEAUMONT | 637 637   | C 25  | 550   |   |                               | 550                              | 110  | 550   |                                   |



SUPPLEMENTARY VALUATION ROLL OF IMMOVABLE PROPERTY FOR THE FISCAL YEAR COMMENCING 1ST. MAY 1955 - ACT 3-4 ELIZABETH II, CHAPTER 52

| RUE<br>STREET | QUARTIER<br>WARD | ARRONDISSEMENT ELECTORAL<br>ELECTORAL DISTRICT |  | NO DE COMPTE<br>ACCOUNT NO. | EMPLACEMENT DE L'IMMEUBLE<br>LOCATION OF PROPERTY   | CADASTRE - SUBDIVISION            | ENTRETIEN DES<br>TROTTOIRS<br>PDS DE FRONT   | VALEUR (DOLLARS SEULEMENT) - VALUE (DOLLARS ONLY) | VALEUR EXEMPTÉ<br>EXEMPT VALUE                             | VALEUR IMPOSABLE<br>TAXABLE VALUE | VALEUR POUR LA<br>TAXE SCOLAIRE<br>VALUE FOR<br>SCHOOL TAX | NO DE RÉSOLUTION<br>RESOLUTION NO. |
|---------------|------------------|--|--|-----------------------------|---|-----------------------------------|--|---|--|-----------------------------------|--|------------------------------------|
|               |                  |  |  |                             | NOM ET ADRESSE DU PROPRIÉTAIRE<br>NAME AND ADDRESS OF OWNER   | OCCUPATION ET<br>AND DÉNOMINATION | MAINTENANCE OF<br>SIDEWALKS<br>FEET FRONTAGE | TERRAIN<br>LAND                                   | BÂTIMENTS<br>ET AUTRES ICH<br>BUILDINGS<br>AND OTHER ITEMS |                                   |  |                                    |
| 582572        |                  |  |  |                             | 7458 AVE DE L'ÉPÉE<br>LEPA ROTHGART<br>7460 AVE DE L'ÉPÉE   | 637 633<br>SHOEMAKER              | 25   | 550   | 20650  | 21200                             | 21200  |                                    |
| 582573        |                  |  |  |                             | 7454/52 AVE DE L'ÉPÉE<br>DOMINICO PIETRANTONIO<br>7452 AVE DE L'ÉPÉE  | 637 632<br>631<br>CONCIERGE       | 50   | 1100  | 11300  | 12400                             | 12400  |                                    |
| 582577        |                  |  |  |                             | 7416 AVE DE L'ÉPÉE<br>ANTONIO STORTO<br>3925 RIDGEVALE AVE APT 1  | 637 627<br>626<br>LANDSCAPER      | 52   | 1150  | 2850   | 4000                              | 4000   |                                    |
| 582576        |                  |  |  |                             | 7272/70 AVE DE L'ÉPÉE<br>RENE DENIS<br>7070 BIRNAM<br>HENRI DENIS<br>6458 ST DOMINIQUE<br>MARIE ANNE DENIS<br>ROSE ALMA DENIS<br>JULIETTE DENIS<br>LAURETTE DENIS<br>THERESE PESANT | 637 417<br>C                      | 26   | 650   | 4850   | 5500                              | 5500   |                                    |
| 582594        |                  |  |  |                             | 7004 AVE DE L'ÉPÉE<br>EVA PAULHUS DIT PAUL<br>ALICE PAULHUS DIT PAUL<br>JULIETTE PAULHUS DIT PAUL<br>239 BLVD ST JOSEPH OUEST   | 637 503<br>502<br>C               | 50   | 1100  | 1400   | 2500                              | 2500   |                                    |

SUPPLEMENTARY VALUATION ROLL OF IMMOVABLE PROPERTY FOR THE FISCAL YEAR COMMENCING 1ST. MAY 1955 - ACT 3-4 ELIZABETH II. CHAPTER 52

| RUE STREET | QUARTIER WARD   | ARRONDISSEMENT ELECTORAL ELECTORAL DISTRICT | NO DE COMPTE ACCOUNT NO. | EMPLACEMENT DE L'IMMEUBLE LOCATION OF PROPERTY           |  | CADASTRE - SUBDIVISION           |    | ENTRETIEN DES TROTTOIRS PDS DE FRONT   | VALEUR (DOLLARS SEULEMENT) - VALUE (DOLLARS ONLY) |  |                            |                                | E D O C U    | VALEUR POUR LA TAXE SCOLAIRE VALUE FOR SCHOOL TAX | NO DE RESOLUTION RESOLUTION NO. |
|------------|---|---|--------------------------|--|--|----------------------------------|----|--|---|--|----------------------------|--------------------------------|--------------|---|---------------------------------|
|            |   |   |                          | NOM ET ADRESSE DU PROPRIETAIRE NAME AND ADDRESS OF OWNER |  | OCCUPATION ET / AND DENOMINATION |    | MAINTENANCE OF SIDEWALKS FEET FRONTAGE | TERRAIN LAND                                      | BATIMENTS ET AUTRES ITEM BUILDINGS AND OTHER ITEMS | VALEUR EXEMPT EXEMPT VALUE | VALEUR IMPOSABLE TAXABLE VALUE |              |   |                                 |
| 582614     | 6943/47 AVE DE L EPEE   | 638 97                                      |                          |  |  |                                  |    |  |   |  |                            |                                |              |   |                                 |
|            | FRANK APA   | FOREMAN                                     |                          |  |  |                                  | 50 | 1100                                   | 6200  |  | 7300                       | 11C                            | 7300         |   |                                 |
| 582627     | 7051 AVE DE L EPEE  | 638 114                                     |                          |  |  |                                  |    |  |   |  |                            |                                |              |   |                                 |
|            | ELIZABETH MC KAY WID OF ALFRED KINNEAR<br>7051 AVE DE L EPEE    |   |                          |  |  |                                  | 25 | 550                                    | 6950  |  | 7500                       | 11P                            | 7500         |   |                                 |
| 582641     | 7229/33 AVE DE L EPEE   | 638 302                                     |                          |  |  |                                  |    |  |   |  |                            |                                |              |   |                                 |
|            | ANNA HIDAY WID OF JOHN LAZARIUK                                 |   |                          |  |  |                                  | 26 | 600                                    | 10400   |  | 11000                      | 11N                            | 11000        |   |                                 |
| 582642     | 7239 AVE DE L EPEE  | 638 303                                     |                          |  |  |                                  |    |  |   |  |                            |                                |              |   |                                 |
|            | JEAN ROCH SALDIS<br>7152 MUSSET VILLE ST MICHEL                 | GERANT                                      |                          |  |  |                                  | 25 | 550                                    | 37950   |  | 38500                      | 11C                            | 38500        |   |                                 |
| 582643     | 7245 AVE DE L EPEE  | 638 304                                     |                          |  |  |                                  |    |  |   |  |                            |                                |              |   |                                 |
|            | JEAN ROCH SALDIS<br>7152 MUSSET VILLE ST MICHEL                 | GERANT                                      |                          |  |  |                                  | 25 | 550                                    | 37950   |  | 38500                      | 11C                            | 38500        |   |                                 |
| 582663     | 7505-07<br>LOT AVE DE L EPEE                                    | 638 416                                     |                          |  |  |                                  |    |  |   |  |                            |                                |              |   |                                 |
|            | JOSEPH HOLZEL<br>7507 de L. Epee                                | BUILDER                                     |                          |  |  |                                  | 25 | 550                                    | 16950   |  | 16950<br>550               | 11C                            | 16950<br>550 |   | 56/122<br>(24-1-56)             |
| 582664     | 7511/15 AVE DE L EPEE   | 638 P417                                    |                          |  |  |                                  |    |  |   |  |                            |                                |              |   |                                 |
|            | CELIA GRODINSKI<br>WIFE S AS TO P OF SAUL NADLER<br>7581 BIRNAM | CARPENTER                                   |                          |  |  |                                  | 20 | 450                                    | 12050   |  | 12500                      | 11J                            | 12500        |   |                                 |

1970

SUPPLEMENTARY VALUATION ROLL OF IMMOVABLE PROPERTY FOR THE FISCAL YEAR COMMENCING 1ST. MAY 1955 - ACT 3-4 ELIZABETH II, CHAPTER 52

| RUE<br>STREET               | QUARTIER<br>WARD   | ARRONDISSEMENT ÉLECTORAL<br>ELECTORAL DISTRICT | ENTRÉE DES<br>FUYONS<br>PES DE FRONT         | VALEUR (DOLLARS SEULEMENT) - VALUE (DOLLARS ONLY) |   | VALEUR EXEMPTÉ<br>EXEMPT VALUE | VALEUR IMPOSABLE<br>TAXABLE VALUE | ÉVALUATION<br>DEGRÉ | VALEUR POUR LA<br>TAXE SCOLAIRE<br>VALUE FOR<br>SCHOOL TAX | NO DE RÉOLUTION<br>RESOLUTION NO. |                                     |
|-----------------------------|--|--|--|---|---|--------------------------------|-----------------------------------|---------------------|--|-----------------------------------|-------------------------------------|
|                             |  |  |  | TERRAIN<br>LAND                                   | BÂTIMENTS<br>ET AUTRES ITEM<br>BUILDINGS<br>AND OTHER ITEMS |                                |                                   |                     |  |                                   |                                     |
| NO DE COMPTE<br>ACCOUNT NO. | EMPLACEMENT DE L'IMMEUBLE<br>LOCATION OF PROPERTY  | CADASTRE - SUBDIVISION                         | MAINTENANCE OF<br>SIDEWALKS<br>FEET FRONTAGE |   |   |                                |                                   |                     |  |                                   |                                     |
|                             | NOM ET ADRESSE DU PROPRIÉTAIRE<br>NAME AND ADDRESS OF OWNER  | OCCUPATION ET<br>AND DÉNOMINATION              |  |   |   |                                |                                   |                     |  |                                   | NO DE CERTIFICAT<br>CERTIFICATE NO. |
| 582663                      | 7741/43 AVE DE L'ÉPÉE<br><br>LOUISA MAY DAVIES<br>WIFE S AS TO P OF<br>JOSEPH WILLIAM RICHARDS<br>7520 LOUIS HEMON | 638 P610<br><br>MACHINIST                      | F 248  | 450   | 7750  |                                | 8200                              | 11P                 | 8200   |                                   |                                     |
| 582664                      | 7749/51 AVE DE L'ÉPÉE<br><br>JAN BIALOWAS<br>KSENIA LITWIN<br>HIS WIFE C AS TO P<br>7749 AVE DE L'ÉPÉE             | 638 P610<br>611<br>P612<br><br>C               | 258  | 450   | 12250   |                                | 12700                             | 11C                 | 12700  |                                   |                                     |
| 582668                      | 7775/77 AVE DE L'ÉPÉE<br><br>MIKE TAX  | 638 P615<br><br>COOK<br>C                      | 25   | 450   | 8550  |                                | 9000                              | 11C                 | 9000   |                                   |                                     |
| 582707                      | <sup>7933</sup><br>LOT AVE DE L'ÉPÉE<br><br>FRANCIS DE GIORGIO<br>6684 DROLET                                      | 638 776<br><br>ELECTRICIAN<br>C                | 25   | 450   | 13550   |                                | 13550<br>450                      | 11C                 | 13550<br>450   |                                   | CEST. No. 56/1<br>(1-5-56)          |
| 582712                      | 7965 AVE DE L'ÉPÉE<br><br>DAVID DUNCAN JR<br>7965 AVE DE L'ÉPÉE  | 638 761<br><br>F                               | 25   | 450   | 2750  |                                | 3200                              | 11P                 | 3200   |                                   |                                     |
| 582713                      | 7971 AVE DE L'ÉPÉE<br><br>DAVID DUNCAN JR<br>7965 AVE DE L'ÉPÉE  | 638 762<br><br>F                               | 25   | 450   | 1950  |                                | 2400                              | 11P                 | 2400   |                                   |                                     |



1973

SUPPLEMENTARY VALUATION ROLL OF IMMOVABLE PROPERTY FOR THE FISCAL YEAR COMMENCING 1ST. MAY 1955 - ACT 3-4 ELIZABETH II. CHAPTER 52

| RUE STREET   | QUARTIER WARD  | ARRONDISSEMENT ELECTORAL ELECTORAL DISTRICT | CADASTRE - SUBDIVISION                 |   | VALEUR (DOLLARS SEULEMENT) - VALUE (DOLLARS ONLY) |   |                            |                                | ESTIMATION      | VALEUR POUR LA TAXE SCOLAIRE     | NO DE RESOLUTION |
|--------------|--|---|--|---|---|---|----------------------------|--------------------------------|-----------------|----------------------------------|------------------|
| NO DE COMPTE | EMPLACEMENT DE L'IMMEUBLE LOCATION OF PROPERTY   |   | ENTRETIEN DES TROTTOIRS PDS DE FRONT   |   | TERRAIN LAND                                      | BATIMENTS ET AUTRES ITEM BULDINGS AND OTHER ITEMS | VALEUR EXEMPT EXEMPT VALUE | VALEUR IMPOSABLE TAXABLE VALUE | DE DENOMINATION | NO DE RESOLUTION                 |                  |
| ACCOUNT NO.  | NOM ET ADRESSE DU PROPRIETAIRE NAME AND ADDRESS OF OWNER   | OCCUPATION ET / AND DENOMINATION            | MAINTENANCE OF SIDEWALKS FEET FRONTAGE |   |   |   |                            |                                |                 | NO DE CERTIFICAT CERTIFICATE NO. |                  |
| 582714       | 7985/79 AVE DE L EPEE<br><br>GIOCONDO PERPETTI<br>7981 AVE DE L EPEE   | 638 783<br>P784<br>MECANICIEN               | 403                                    | C | 750   | 23750   |                            | 24500                          | 11C             | 24500                            |                  |
| 582716       | 7995/89 AVE DE L EPEE<br><br>GERSIO SISTILI<br>7991 AVE DE L EPEE  | 638 P784<br>785<br>P786<br>DRESSEUR         | 43                                     | C | 750   | 23750   |                            | 24500                          | 11C             | 24500                            |                  |
| 582718       | 8001A/03 AVE DE L EPEE<br><br>ANGELO PERFETTI<br>8001 AVE DE L EPEE  | 638 P786<br>P787<br>MECANICIEN              | 416                                    | C | 700   | 14750   |                            | 15450                          | 11C             | 15450                            |                  |
| 582725       | 8045 AVE DE L EPEE<br><br>BARANKA HARASYMOZUK WID OF<br>CHARITON RADYSZEWSKI<br>8047 AVE DE L EPEE                 | 638 794<br>LABORER                          | 25                                     | C | 450   | 10050   |                            | 10500                          | 11C             | 10500                            |                  |
| 582746       | 8215/17 AVE DE L EPEE<br><br>MATHIAS BRISCHLER<br>3704 COLONIAL AVE  | 638 961<br>LABORER                          | 25                                     | C | 350   | 9450  |                            | 9800                           | 11C             | 9800                             |                  |
| 582750       | 8245/49 AVE DE L EPEE<br><br>PIETRO CERANTOLA<br>MARIA ILLIA CERANTOLA<br>HIS WIFE S AS TO P<br>8245 AVE DE L EPEE | 638 965<br>966<br>POLISHER                  | 50                                     | C | 650   | 16150   |                            | 16800                          | 11C             | 16800                            |                  |

SUPPLEMENTARY VALUATION ROLL OF IMMOVABLE PROPERTY FOR THE FISCAL YEAR COMMENCING 1ST. MAY 1955 - ACT 3-4 ELIZABETH II. CHAPTER 52

| RUE<br>STREET               | QUARTIER<br>WARD   | ARRONDISSEMENT ÉLECTORAL<br>ELECTORAL DISTRICT              | ENTRETIEN DES<br>TROTTOIRS<br>PDS DE FRONT   | VALEUR (DOLLARS SEULEMENT) - VALUE (DOLLARS ONLY) |   |                                |                                   | E<br>D<br>O<br>O<br>U | VALEUR POUR LA<br>TAXE SCOLAIRE<br>VALUE FOR<br>SCHOOL TAX | NO DE RÉOLUTION<br>RESOLUTION NO.<br>NO DE CERTIFICAT<br>CERTIFICATE NO. |
|-----------------------------|--|---|--|---|---|--------------------------------|-----------------------------------|-----------------------|--|--|
|                             |  |   |  | TERRAIN<br>LAND                                   | BÂTIMENTS<br>ET AUTRES ITEM<br>BUILDINGS<br>AND OTHER ITEMS | VALEUR EXEMPTÉ<br>EXEMPT VALUE | VALEUR IMPOSABLE<br>TAXABLE VALUE |                       |  |  |
| NO DE COMPTE<br>ACCOUNT NO. | EMPLACEMENT DE L'IMMEUBLE<br>LOCATION OF PROPERTY<br>NOM ET ADRESSE DU PROPRIÉTAIRE<br>NAME AND ADDRESS OF OWNER           | CADASTRE - SUBDIVISION<br>OCCUPATION ET<br>AND DÉNOMINATION | MAINTENANCE DE<br>SIDEWALKS<br>FEET FRONTAGE |   |   |                                |                                   |                       |  |  |
| 582762                      | 8279/53<br>LOT AVE DE L'ÉPÉE<br><br>IWAN ZELMAN<br>8239 QUÉBEC AVE   | 638 1123<br><br>PRESS OPRE                                  | 25   | 270   | 18730   | 18730<br>270                   | 11C                               | 18730<br>270          | cert 604<br>(22-3-57)<br>207312<br>(21-4-56)               |  |
| 582767                      | 8415/17 AVE DE L'ÉPÉE<br><br>LILY ADLER<br>WIFE S AS TO P OF<br>ISIDORE SIMON<br>1207 <sup>B</sup> VAN HORNE AVE OUTREMONT | 638 1128<br><br>P1129                                       |  | 350   | 13930   | 14280                          | 12J                               | 14280                 |  |  |
| 582768                      | 8425/27 AVE DE L'ÉPÉE<br><br>PIETRO COLOMBINI<br>48 DANTE  | 638 P1129<br><br>P1130                                      |  | 350   | 13930   | 14280                          | 12C                               | 14280                 |  |  |
| 582769                      | COMPTE ANNULÉ<br><br>COMPTE ANNULÉ<br>VOIR COMPTES 582768 ET 582770  |   |  |   |   |                                |                                   |                       |  |  |
| 582770                      | 8435/37 AVE DE L'ÉPÉE<br><br>RUSSELL SUMMERS<br>8435 AVE DE L'ÉPÉE<br>WALTER FORREST<br>8437 AVE DE L'ÉPÉE                 | 638 P1130<br><br>P1171                                      |  | 350   | 13950   | 14280                          | 12P                               | 14280                 |  |  |
| 582771                      | 8445/47 AVE DE L'ÉPÉE<br><br>JOHN BOLD<br>8445 AVE DE L'ÉPÉE   | 638 P1131<br><br>1132                                       |  | 350   | 13920   | 14270                          | 12C                               | 14270                 |  |  |

SUPPLEMENTARY VALUATION ROLL OF IMMOVABLE PROPERTY FOR THE FISCAL YEAR COMMENCING 1ST. MAY 1955 - ACT 3-4 ELIZABETH II, CHAPTER 52

| RUE STREET                  | QUARTIER WARD  | ARRONDISSEMENT ELECTORAL ELECTORAL DISTRICT                     | ENTRETIEN DES TROTTOIRS POS DE FRONT<br>MAINTENANCE OF SIDEWALKS FEET FRONTAGE | VALEUR (DOLLARS SEULEMENT) - VALUE (DOLLARS ONLY) |  |                             |                                | E<br>O<br>O<br>U | DÉSIGNATION  | VALEUR POUR LA TAXE SCOLAIRE<br>VALUE FOR SCHOOL TAX | NO DE RÉSOLUTION<br>RESOLUTION NO.<br><br>NO DE CERTIFICAT<br>CERTIFICATE NO. |
|-----------------------------|--|---|--|---|--|-----------------------------|--------------------------------|------------------|--------------|--|---|
|                             |  |   |  | TERRAIN LAND                                      | BÂTIMENTS ET AUTRES ITEM BUILDINGS AND OTHER ITEMS | VALEUR EXEMPTÉ EXEMPT VALUE | VALEUR IMPOSABLE TAXABLE VALUE |                  |              |  |   |
| NO DE COMPTE<br>ACCOUNT NO. | EMPLACEMENT DE L'IMMEUBLE<br>LOCATION OF PROPERTY<br><br>NOM ET ADRESSE DU PROPRIÉTAIRE<br>NAME AND ADDRESS OF OWNER | CADASTRE - SUBDIVISION<br><br>OCCUPATION ET<br>AND DÉNOMINATION |  |   |  |                             |                                |                  |              |  |   |
| 582772                      | 8465<br>LOT AVE DE L EPEE<br><br>PHILIPPE ST PIERRE<br>8465 AVE DE L EPEE  | 638 1133<br>P1134<br>INSPECTEUR                                 | C  | 350   | 15850  |                             | 15850<br>350                   | 120              | 15850<br>350 | art 316<br>(21-4-56)                                 |   |
| 582773                      | 8475<br>LOT AVE DE L EPEE<br><br>KIEVA ZALIK<br>8475 AVE DE L EPEE   | 638 P1134<br>P1135<br>SHIPPER                                   | C  | 350   | 15850  |                             | 15850<br>350                   | 120              | 15850<br>350 | art 316<br>(21-4-56)                                 |   |
| 582774                      | 8485<br>LOT AVE DE L EPEE<br><br>PETER KRAMAR<br>MARY BELLI HIS WIFE C AS<br>8485 DE L EPEE                          | 638 P1135<br>P1136<br>TAILOR<br>TO P                            | C  | 300   | 16700  |                             | 16700<br>300                   | 120              | 16700<br>300 | art 322<br>(21-4-56)                                 |   |
| 582775                      | 8491 AVE DE L EPEE<br><br>JOHN GRESKO<br>8491 AVE DE L EPEE  | 638 P1136<br>P1137<br>LABORER                                   | C  | 300   | 17720  |                             | 16020                          | 120              | 18020        |  |   |
| 582776                      | COMPTE ANNULE<br><br>COMPTE ANNULE<br>VOIR COMPTES 582775 ET 582777  |   |  |   |  |                             |                                |                  |              |  |   |
| 582777                      | 8497 AVE DE L EPEE<br><br>WILFRID LEBEAU<br>931 CREMAZIE OUEST   | 638 P1137<br>1138<br>RESTAURATEUR                               | C  | 450   | 24500  |                             | 24950                          | 120              | 24950        |  |   |

SUPPLEMENTARY VALUATION ROLL OF IMMOVABLE PROPERTY FOR THE FISCAL YEAR COMMENCING 1ST. MAY 1955 - ACT 3-4 ELIZABETH II. CHAPTER 52

| RUE STREET                  | QUARTIER WARD  | ARRONDISSEMENT ELECTORAL ELECTORAL DISTRICT                | VALEUR (DOLLARS SEULEMENT) - VALUE (DOLLARS ONLY)                                       |                 |   |                                | PROTECTIONS<br>PROTECTIVE<br>TAXES | DÉSIGNATION | VALEUR POUR LA TAXE SCOLAIRE<br>VALUE FOR SCHOOL TAX | NO DE RÉSOLUTION<br>RESOLUTION NO. |
|-----------------------------|--|--|---|-----------------|---|--------------------------------|------------------------------------|-------------|--|------------------------------------|
| NO DE COMPTE<br>ACCOUNT NO. | EMPLACEMENT DE L'IMMEUBLE<br>LOCATION OF PROPERTY<br>NOM ET ADRESSE DU PROPRIÉTAIRE<br>NAME AND ADDRESS OF OWNER | CADASTRE - SUBDIVISION<br>OCCUPATION ET<br>AND DÉSIGNATION | ENTRETIEN DES TROTTOIRS<br>POS DE FRONT<br>MAINTENANCE OF<br>SIDEWALKS<br>FEET FRONTAGE | TERRAIN<br>LAND | BÂTIMENTS<br>ET AUTRES ITEM<br>BUILDINGS<br>AND OTHER ITEMS | VALEUR EXEMPTÉ<br>EXEMPT VALUE |                                    |             |  |                                    |
| 562815                      | COMPTE ANNULE<br>COMPTE ANNULE<br>CE COMPTE N EXISTE PLUS  |  |   |                 |   |                                |                                    |             |  |                                    |
| 582816                      | COMPTE ANNULE<br>COMPTE ANNULE<br>VOIR COMPTE 582817   |  |   |                 |   |                                |                                    |             |  |                                    |
| 582817                      | LOT AVE QUERBES<br>LA CITE DE MONTREAL<br>HOM POUR FINS MUNICIPALES  | 638 P1331<br>P1330   | E   | 140             |   | 140                            | 99E                                | 140         |  |                                    |
| 582871                      | 8406 AVE QUERBES<br>FRANCISCO BELMONTE<br>186 DANTE  | 638 1159<br>1158   | C   | 50              | 9450  |                                | 10000                              | 110         | 10000  |                                    |
| 582872                      | 8394/96 AVE QUERBES<br>CARMEL LAVOIE<br>FLEUR ANGE LAVOIE<br>7546 DE LANAUDIÈRE APT. 1                           | 638 1157<br>P1156  | C   | 253             | 16230   |                                | 16510                              | 110         | 16510  |                                    |
| 582873                      | 8386/88 AVE QUERBES<br>ORIGENE LAVOIE<br>7545 DE LANAUDIÈRE APT 1  | 638 P1150  | C   | 247             | 16730   |                                | 17000                              | 110         | 17000  |                                    |



SUPPLEMENTARY VALUATION ROLL OF IMMOVABLE PROPERTY FOR THE FISCAL YEAR COMMENCING 1ST. MAY 1955 - ACT 3-4 ELIZABETH II. CHAPTER 52

| RUE<br>STREET | QUARTIER<br>WARD  | ARRONDISSEMENT ELECTORAL<br>ELECTORAL DISTRICT | NO DE COMPTE<br>ACCOUNT NO. | EMPLACEMENT DE L'IMMEUBLE<br>LOCATION OF PROPERTY           |     | CADASTRE - SUBDIVISION            |   | ENTRETIEN DES<br>TROTTOIRS<br>PDS DE FRONT | VALEUR (DOLLARS SEULEMENT) - VALUE (DOLLARS ONLY)           |                               |                                   |                                     | E<br>D<br>O<br>U | VALEUR POUR LA<br>TAXE SCOLAIRE<br>VALUE FOR<br>SCHOOL TAX | NO DE RESOLUTION<br>RESOLUTION NO. |
|---------------|---|--|-----------------------------|---|-----|-----------------------------------|---|--|---|-------------------------------|-----------------------------------|-------------------------------------|------------------|--|------------------------------------|
|               |   |  |                             | NOM ET ADRESSE DU PROPRIETAIRE<br>NAME AND ADDRESS OF OWNER |     | OCCUPATION ET<br>AND DENOMINATION | MAINTENANCE OF<br>SIDEWALK<br>FEET FRONTAGE | TERRAIN<br>LAND                            | BATIMENTS<br>ET AUTRES USER<br>BUILDINGS<br>AND OTHER ITEMS | VALEUR EXEMPT<br>EXEMPT VALUE | VALEUR IMPOSABLE<br>TAXABLE VALUE | NO DE CERTIFICAT<br>CERTIFICATE NO. |                  |  |                                    |
| 562874        | 8378/80 AVE QUERBES   | 638 1155                                       |                             |   |     |                                   |   |  |   |                               |                                   |                                     |                  |  |                                    |
|               | ORIGENE LAVOIE<br>7545 DE LANAUDIÈRE APT 1                                    | MENUISIER                                      | C                           | 25  | 270 | 16730                             |   |  | 17000   |                               |                                   | 11C                                 | 17000            |  |                                    |
| 562875        | 8358/56 AVE QUERBES   | 638 1151                                       |                             |   |     |                                   |   |  |   |                               |                                   |                                     |                  |  |                                    |
|               | LEISER GRENBORG<br>JOSEPH MILLMAN<br>4274 CITY HALL AVE                       | CONTRACTOR<br>CONTRACTOR                       | J                           | 25  | 270 | 6730                              |   |  | 7000  |                               |                                   | 11J                                 | 7000             |  |                                    |
|               | C/O THE PRUDENTIAL INSCE<br>907 ALDRED BLDG                                   | CO   |                             |   |     |                                   |   |  |   |                               |                                   |                                     |                  |  |                                    |
| 562865        | 8322/20 AVE QUERBES   | 638 P1145<br>P1144                             |                             |   |     |                                   |   |  |   |                               |                                   |                                     |                  |  |                                    |
|               | JOSEPH SCHEIBLING<br>8322 AVE QUERBES   | SHOEMAKER                                      | P                           | 25  | 270 | 7430                              |   |  | 7700  |                               |                                   | 11P                                 | 7700             |  |                                    |
|               | C/O THE PRUDENTIAL INSCE<br>907 ALDRED BLDG<br>PLACE D ARMES                  | CO   |                             |   |     |                                   |   |  |   |                               |                                   |                                     |                  |  |                                    |
| 562899        | 8226/24 AVE QUERBES   | 638 994  |                             |   |     |                                   |   |  |   |                               |                                   |                                     |                  |  |                                    |
|               | ELIZABETH BAN<br>WIFE S AS TO P OF<br>STEPHEN BALINT<br>4841 HUTCHISON APT 2B | JANITOR  | L                           | 25  | 270 | 7430                              |   |  | 7700  |                               |                                   | 11L                                 | 7700             |  |                                    |
| 562936        | LOT AVE QUERBES   | 638 618  |                             |   |     |                                   |   |  |   |                               |                                   |                                     |                  |  |                                    |
|               | T C CONSTRUCTION INC  |  | N                           | 25  | 550 |                                   |   |  | 550   |                               |                                   | 15N                                 | 550              |  |                                    |



SUPPLEMENTARY VALUATION ROLL OF IMMOVABLE PROPERTY FOR THE FISCAL YEAR COMMENCING 1ST. MAY 1955 - ACT 3-4 ELIZABETH II, CHAPTER 52

| RUE STREET               | QUARTIER WARD  | ARRONDISSEMENT ELECTORAL ELECTORAL DISTRICT       | ENTRETIEN DES TROTTOIRS PDS DE FRONT MAINTENANCE OF SIDEWALKS FREE FRONTAGE | VALEUR (DOLLARS SEULEMENT) - VALUE (DOLLARS ONLY) |  |                              |                                | D D D U | DÉSIGNATION | VALEUR POUR LA TAXE SCOLAIRE VALUE FOR SCHOOL TAX | NO DE RÉSOLUTION RESOLUTION NO. |
|--------------------------|--|---|---|---|--|------------------------------|--------------------------------|---------|-------------|---|---------------------------------|
|                          |  |   |   | TERRAIN LAND                                      | BÂTIMENTS ET AUTRES IZEM BUILDINGS AND OTHER ITEMS | VALEUR EXEMPTÉE EXEMPT VALUE | VALEUR IMPOSABLE TAXABLE VALUE |         |             |   |                                 |
| NO DE COMPTE ACCOUNT NO. | EMPLACEMENT DE L'IMMEUBLE LOCATION OF PROPERTY NOM ET ADRESSE DU PROPRIÉTAIRE NAME AND ADDRESS OF OWNER                | CADASTRE - SUBDIVISION OCCUPATION ET DÉNOMINATION |   |   |  |                              |                                |         |             | NO DE CERTIFICAT CERTIFICATE NO.                  |                                 |
| 582940                   | 7960/62 AVE QUERBES<br>ANNA SAKSA<br>WIFE S AS TO P OF<br>JOSEPH HORVATH 1/4<br>JOSEPH HORVATH 3/4<br>7960 AVE QUERBES | 638 P815<br>C14<br>C                              | 333   | 750   | 14050  |                              | 14800                          | 11C     | 14800       |   |                                 |
| 582944                   | 7944/42 AVE QUERBES<br>ANNA GOLDBERG WID OF<br>SAMUEL ZWEIG<br>7944 QUERBES AVE  | 638 610<br>L                                      | 25  | 550   | 8950   |                              | 9500                           | 11J     | 9500        |   |                                 |
| 582947                   | 7926/24 AVE QUERBES<br>HYMAN KOLKER<br>7926 AVE QUERBES  | 638 607<br>L                                      | 25  | 550   | 8950   |                              | 9500                           | 11J     | 9500        |   |                                 |
| 582949                   | 7914/12 AVE QUERBES<br>GESUINA VERONI VVE DE<br>CHARLES BARBARIS<br>7912 AVE QUERBES                                   | 638 605<br>C                                      | 25  | 550   | 8950   |                              | 9500                           | 11C     | 9500        |   |                                 |
| 582950                   | LOT AVE QUERBES<br>GEORGES LAING<br>710 AVE DE L EPEE OUT  | 638 604<br>C                                      | 25  | 550   |  |                              | 550                            | 11C     | 550         |   |                                 |
| 582951                   | LOT AVE QUERBES<br>GEORGES LAING<br>710 AVE DE L EPEE OUT  | 638 603<br>C                                      | 105   | 650   |  |                              | 650                            | 11C     | 650         |   |                                 |

SUPPLEMENTARY VALUATION ROLL OF IMMOVABLE PROPERTY FOR THE FISCAL YEAR COMMENCING 1ST. MAY 1955 - ACT 3-4 ELIZABETH II. CHAPTER 52

| RUE STREET               | QUARTIER WARD  | ARRONDISSEMENT ELECTORAL ELECTORAL DISTRICT | ENTRETIEN DES TROTTOIRS PDS DE FRONT  | VALEUR (DOLLARS SEULEMENT) - VALUE (DOLLARS ONLY) |  |                            |                                | E D O C U | VALEUR POUR LA TAXE SCOLAIRE VALUE FOR SCHOOL TAX | NO DE RESOLUTION RESOLUTION NO. |
|--------------------------|--|---|---|---|--|----------------------------|--------------------------------|-----------|---|---------------------------------|
|                          |  |   |   | TERRAIN LAND                                      | BATIMENTS ET AUTRES ITEM BUILDINGS AND OTHER ITEMS | VALEUR EXEMPT EXEMPT VALUE | VALEUR IMPOSABLE TAXABLE VALUE |           |   |                                 |
| NO DE COMPTE ACCOUNT NO. | EMPLACEMENT DE L'IMMEUBLE LOCATION OF PROPERTY   | CADASTRE - SUBDIVISION                      | ENTRETIEN DES TROTTOIRS PDS DE FRONT MAINTENANCE OF SIDEWALKS FEET FRONTAGE | OCCUPATION ET AND DENOMINATION                    |  |                            |                                |           |   |                                 |
| 582978                   | 7724/22 AVE QUERBES<br>JEAN FRANCIS BROWN<br>41 MONK AVE<br>QUEBEC   | 638 638                                     | 25  | 550   | 7950   |                            | 8500                           | 11C       | 8500  |                                 |
| 582987                   | <i>7660</i><br>LOT AVE QUERBES<br><i>Laurence Laurence Boudrias c/o S de B de</i><br><i>Paul A. Lebeau 2987 Boul Graham Ville St-Royal</i><br>GEORGES LAING<br>710 AVE DE L EPEE OUT | 638 471                                     | 26  | 700   | 47000  | 700                        | 47000<br>700                   | 11B       | 47000<br>700 <i>Cont 500 (25-2-57)</i>            |                                 |
| 582988                   | <i>7650</i><br>LOT AVE QUERBES<br><i>Laurence Laurence Boudrias c/o S de B de</i><br><i>Paul A. Lebeau 2987 Boul Graham Ville St-Royal</i><br>GEORGES LAING<br>710 AVE DE L EPEE OUT | 638 470                                     | 26  | 700   | 47000  | 700                        | 47000<br>700                   | 11C       | 47000<br>700 <i>Cont 502 (25-2-57)</i>            |                                 |
|                          |  |   |   | 29740   | 532210   | 690                        | 561260                         |           | 561950  |                                 |
|                          |  |   |   | 29740   | 532210   | 690                        | 561260                         |           | 561950 <i>GP</i>                                  |                                 |

SUPPLEMENTARY VALUATION ROLL OF IMMOVABLE PROPERTY FOR THE FISCAL YEAR COMMENCING 1ST. MAY 1955 - ACT 3-4 ELIZABETH II, CHAPTER 52

| RUE STREET | QUARTIER WARD  | ARRONDISSEMENT ELECTORAL ELECTORAL DISTRICT | NO DE COMPTE ACCOUNT NO. | EMPLACEMENT DE L'IMMEUBLE LOCATION OF PROPERTY           |    | CADASTRE - SUBDIVISION           |       | CHYRETIEM DES TROTTOIRS PDS DE FRONT   | VALEUR (DOLLARS SEULEMENT) - VALUE (DOLLARS ONLY) |   |                               |                                | VALEUR POUR LA TAXE SCOLAIRE VALUE FOR SCHOOL TAX | NO DE RESOLUTION RESOLUTION NO. |
|------------|--|---|--------------------------|--|----|----------------------------------|-------|--|---|---|-------------------------------|--------------------------------|---|---------------------------------|
|            |  |   |                          | NOM ET ADRESSE DU PROPRIETAIRE NAME AND ADDRESS OF OWNER |    | OCCUPATION ET / AND DENOMINATION |       | MAINTENANCE OF SIDEWALKS FEET FRONTAGE | TERRAIN LAND                                      | BAYMENTS ET AUTRES ITEM BUILDINGS AND OTHER ITEMS | VALEUR EXEMPT EXEMPT VALUE    | VALEUR IMPOSABLE TAXABLE VALUE |   |                                 |
| 583009     | 7400<br>LOT AVE QUERBES<br><i>Fanny Gato, wife of Charles Gato 1/2<br/>555 St. Laurent<br/>Fanny Gato, wife of Charles Gato 1/2<br/>T C CONSTRUCTION INC<br/>6353 Beaubien</i> | 638 446                                     |                          | N  | 25 | 700                              | 47000 | 47000<br>700                           | 15N   | 47000<br>700                                      | <i>Cont 307<br/>(25-1-51)</i> |                                |   |                                 |
| 583010     | 7450<br>LOT AVE QUERBES<br><i>George Brunier<br/>685 Dunlop Eastmount<br/>T C CONSTRUCTION INC</i>   | 638 447                                     |                          | N  | 25 | 700                              | 47000 | 47000<br>700                           | 15N   | 47000<br>700                                      | <i>Cont 306<br/>(25-1-51)</i> |                                |   |                                 |
| 583013     | 7424<br>LOT AVE QUERBES<br><br>T C CONSTRUCTION INC  | 638 444                                     |                          | N  | 26 | 700                              | 47800 | 47800<br>700                           | 15N   | 47800<br>700                                      | <i>Cont 309<br/>(17-7-52)</i> |                                |   |                                 |
| 583014     | 7430<br>LOT AVE QUERBES<br><br>T C CONSTRUCTION INC  | 638 443                                     |                          | N  | 26 | 700                              | 46100 | 46100<br>700                           | 15N   | 46100<br>700                                      | <i>Cont 301<br/>(17-7-52)</i> |                                |   |                                 |
| 583015     | 7424<br>LOT AVE QUERBES<br><br>T C CONSTRUCTION INC  | 638 442                                     |                          | N  | 26 | 700                              | 46900 | 46900<br>700                           | 15N   | 46900<br>700                                      | <i>Cont 302<br/>(17-7-52)</i> |                                |   |                                 |
| 583024     | 7272 AVE QUERBES<br><br>LUCIANO ALIAS LUCIEN DI PIETRO<br>7680 QUERBES APT 3<br>CONSTRUCTEUR   | 638 529<br>528                              |                          | C  | 50 | 1100                             | 39900 | 41000                                  | 11C   | 41000   |                               |                                |   |                                 |
| 583025     | COMPTE ANNULE<br><br>COMPTE ANNULE<br>VOIR COMPTE 583024   |   |                          |  |    |                                  |       |  |   |   |                               |                                |   |                                 |

1955

SUPPLEMENTARY VALUATION ROLL OF IMMOVABLE PROPERTY FOR THE FISCAL YEAR COMMENCING 1ST. MAY 1955 - ACT 3-4 ELIZABETH II, CHAPTER 52

| RUE STREET | QUARTIER WARD | ARRONDISSEMENT ÉLECTORAL / ELECTORAL DISTRICT | NO DE COMPTE / ACCOUNT NO. | EMPLACEMENT DE L'IMMEUBLE / LOCATION OF PROPERTY  |                                  | CADASTRE - SUBDIVISION |  | ENTRETIEN DES TROTTOIRS PDS DE FRONT / MAINTENANCE OF SIDEWALKS FEET FRONTAGE | VALEUR (DOLLARS SEULEMENT) - VALUE (DOLLARS ONLY) |                                  |              |     | VOTES / VOTES | D O C U | DÉNOMINATION | VALEUR POUR LA TAXE SCOLAIRE / VALUE FOR SCHOOL TAX | NO DE RÉOLUTION / RESOLUTION NO. | NO DE CERTIFICAT / CERTIFICATE NO. |
|------------|---------------|---|----------------------------|---|----------------------------------|------------------------|--|---|---|----------------------------------|--------------|-----|---------------|---------|--------------|---|----------------------------------|------------------------------------|
|            |               |   |                            | NOM ET ADRESSE DU PROPRIÉTAIRE / NAME AND ADDRESS OF OWNER                                    | OCCUPATION ET / AND DÉNOMINATION | TERRAIN / LAND         | BÂTIMENTS ET AUTRES ITEM / BUILDINGS AND OTHER ITEMS |   | VALEUR EXEMPTÉ / EXEMPT VALUE                     | VALEUR IMPOSABLE / TAXABLE VALUE |              |     |               |         |              |   |                                  |                                    |
|            |               |   | 563037                     | 7128/22 AVE QUÉBÉES   | 638 165<br>164                   | C                      | 50   | 1350  | 15450   |                                  | 16800        | 110 |               |         | 16800        |   |                                  |                                    |
|            |               |   | 583041                     | <sup>1100</sup><br>LOT AVE QUÉBÉES  | 638 161                          | C                      | 25   | 550   | 22150   |                                  | 22150<br>550 | 110 |               |         | 22150<br>550 | 21-7-57<br>(21-4-5)                                 |                                  |                                    |
|            |               |   | 583042                     | 7096 AVE QUÉBÉES  | 638 160                          | C                      | 25   | 550   | 24450   |                                  | 25000        | 110 |               |         | 25000        |   |                                  |                                    |
|            |               |   | 583048                     | 7050 AVE QUÉBÉES  | 638 147 1                        | C                      | 40   | 900   | 14700   |                                  | 15600        | 110 |               |         | 15600        |   |                                  |                                    |
|            |               |   | 583051                     | 7020 AVE QUÉBÉES  | 638 146 8                        | C                      | 40.4   | 900   | 14700   |                                  | 15600        | 110 |               |         | 15600        |   |                                  |                                    |
|            |               |   | 583061                     | <sup>6976</sup><br>LOT AVE QUÉBÉES<br><i>Domain Development Corporation<br/>4817 Park Ave</i> | 638 141<br>P14C                  | M                      | 31.4   | 700   | 54000   |                                  | 54000<br>700 | 110 |               |         | 54000<br>700 | 21-5-57<br>(21-3-57)                                |                                  |                                    |
|            |               |   |                            | MOSES HALPERN<br>755 BLOOMFIELD AVE   | AGENT                            |                        |  |   |   |                                  |              |     |               |         |              |   |                                  |                                    |



SUPPLEMENTARY VALUATION ROLL OF IMMOVABLE PROPERTY FOR THE FISCAL YEAR COMMENCING 1ST. MAY 1955 - ACT 3.4 ELIZABETH II, CHAPTER 52

| RUE STREET               | QUARTIER WARD  | ARRONDISSEMENT ELECTORAL ELECTORAL DISTRICT             | ENTRETIEN DES TROTTOIRS PDS DE FRONT  |              | VALEUR (DOLLARS SEULEMENT) - VALUE (DOLLARS ONLY)  |                            |                                |   | VALEUR POUR LA TAXE SCOLAIRE    | NO DE RESOLUTION RESOLUTION NO. |
|--------------------------|--|---|---|--------------|--|----------------------------|--------------------------------|---|---------------------------------|---------------------------------|
| NO DE COMPTE ACCOUNT NO. | EMPLACEMENT DE L'IMMEUBLE LOCATION OF PROPERTY<br>NOM ET ADRESSE DU PROPRIETAIRE NAME AND ADDRESS OF OWNER   | CADASTRE - SUBDIVISION OCCUPATION ET / AND DENOMINATION | ENTRETIEN DES TROTTOIRS PDS DE FRONT MAINTENANCE OF SIDEWALKS FEET FRONTAGE | TERRAIN LAND | BATIMENTS ET AUTRES ITEM BUILDINGS AND OTHER ITEMS | VALEUR EXEMPT EXEMPT VALUE | VALEUR IMPOSABLE TAXABLE VALUE | VALEUR POUR LA TAXE SCOLAIRE VALUE FOR SCHOOL TAX | NO DE RESOLUTION RESOLUTION NO. |                                 |
| 583071                   | 6924/20 AVE QUERBES<br>GEORGES SAMSON 7/12<br>6924 AVE QUERBES<br>ANDRE SAMSON 1/12<br>LOUIS GEORGES SAMSON 1/12<br>FLORENT SAMSON 1/12<br>CLEMENT SAMSON 1/12<br>LOUISE SAMSON 1/12                                     | 638 131 INDUSTRIEL                                      | C 25  | 550          | 16450  |                            | 17000                          | 17000   | 11C                             |                                 |
| 583072                   | 6918/14 AVE QUERBES<br>GEORGES SAMSON 7/12<br>6924 AVE QUERBES<br>ANDRE SAMSON 1/12<br>LOUIS GEORGES SAMSON 1/12<br>FLORENT SAMSON 1/12<br>CLEMENT SAMSON 1/12<br>LOUISE SAMSON 1/12                                     | 638 130 INDUSTRIEL                                      | C 25  | 600          | 7400   |                            | 8000                           | 8000  | 11C                             |                                 |
| 583090                   | 6995/97 AVE QUERBES<br>MICHAEL PALAMAR 10/14<br>7001 AVE QUERBES<br>TONY PALAMAR 1/14 PROP<br>PETER PALAMAR 1/14 PROP<br>MAURICE PALAMAR 1/14 PROP<br>6997 AVE QUERBES<br>OLEF PALAMAR WIFE OF<br>NALDO SOLINO 1/14 PROP | 638 134 WINDOW CLEANER                                  | N 25  | 550          | 3450   |                            | 4000                           | 4000  | 11N                             |                                 |
| 583091                   | 7001/03 AVE QUERBES<br>PETER JOHN PALAMAR<br>7001 AVE QUERBES  | 638 185 WINDOW CLEANER                                  | N 25  | 550          | 4150   |                            | 4700                           | 4700  | 11N                             |                                 |
| 583092                   | LOT AVE QUERBES<br>PETER JOHN PALAMAR<br>7001 AVE QUERBES  | 638 186 WINDOW CLEANER                                  | N 25  | 550          |  |                            | 550                            | 550   | 11N                             |                                 |



SUPPLEMENTARY VALUATION ROLL OF IMMOVABLE PROPERTY FOR THE FISCAL YEAR COMMENCING 1ST. MAY 1955 - ACT 3-4 ELIZABETH II, CHAPTER 52

| RUE<br>STREET               | QUARTIER<br>WARD  | ARRONDISSEMENT ÉLECTORAL<br>ELECTORAL DISTRICT | ENTRETIEN DES<br>TROTTOIRS<br>PDS DE FRONT   | VALEUR (DOLLARS SEULEMENT) - VALUE (DOLLARS ONLY) |   |                                |                                   | FACTEUR DE<br>CORRECTION<br>ADJUSTMENT | DÉSIGNATION<br>DENOMINATION | VALEUR POUR LA<br>TAXE SCOLAIRE<br>VALUE FOR<br>SCHOOL TAX | NO DE RÉOLUTION<br>RESOLUTION NO. |
|-----------------------------|---|--|--|---|---|--------------------------------|-----------------------------------|--|-----------------------------|--|-----------------------------------|
|                             |   |  |  | TERRAIN<br>LAND                                   | BÂTIMENTS<br>ET AUTRES ÎTÈM<br>BUILDINGS<br>AND OTHER ITEMS | VALEUR EXEMPTÈ<br>EXEMPT VALUE | VALEUR IMPOSABLE<br>TAXABLE VALUE |  |                             |  |                                   |
| NO DE COMPTE<br>ACCOUNT NO. | EMPLACEMENT DE L'IMMEUBLE<br>LOCATION OF PROPERTY   | CADASTRE - SUBDIVISION                         | MAINTENANCE OF<br>SIDEWALKS<br>FEET FRONTAGE |   |   |                                |                                   |  |                             |  |                                   |
|                             | NOM ET ADRESSE DU PROPRIÉTAIRE<br>NAME AND ADDRESS OF OWNER                                 | OCCUPATION ET<br>AND DÉSIGNATION               |  |   |   |                                |                                   |  |                             |  |                                   |
| 583120                      | 7259/65 AVE QUERBES   | 638 F346<br>347                                |  |   |   |                                |                                   |  |                             |  |                                   |
|                             | MICHAEL PALMIERI 1/2<br>697 BALL AVE<br>MARY NOVAK WID OF<br>JOHN VARGA 1/2<br>697 BALL AVE | RETIRED  | C 372  | 830   | 17970   |                                | 18800                             | 11C                                    | 18800                       |  |                                   |
| 583122                      | 7271 AVE QUERBES  | 638 348  |  |   |   |                                |                                   |  |                             |  |                                   |
|                             | GABRIEL JARRY<br>7271 AVE QUERBES   | ARCHITECTE                                     | C 25   | 550   | 20950   |                                | 21500                             | 11C                                    | 21500                       |  |                                   |
| 583128                      | LOT AVE QUERBES   | 638 477  |  |   |   |                                |                                   |  |                             |  |                                   |
|                             | T C CONSTRUCTION INC  |  | N 106  | 1300  |   |                                | 1300                              | 15N                                    | 1300                        |  |                                   |
| 583129                      | LOT AVE QUERBES   | 638 478  |  |   |   |                                |                                   |  |                             |  |                                   |
|                             | T C CONSTRUCTION INC  |  | N 26   | 900   |   |                                | 900                               | 15N                                    | 900                         |  |                                   |
| 583130                      | LOT AVE QUERBES   | 638 479  |  |   |   |                                |                                   |  |                             |  |                                   |
|                             | T C CONSTRUCTION INC  |  | N 26   | 700   |   |                                | 700                               | 15N                                    | 700                         |  |                                   |
| 583133                      | LOT AVE QUERBES   | 638 482  |  |   |   |                                |                                   |  |                             |  |                                   |
|                             | GEORGES LAING<br>710 AVE DE L EPEE OUTREMONT  | INDUSTRIEL                                     | C 26   | 700   |   |                                | 700                               | 11C                                    | 700                         |  |                                   |
| 583134                      | LOT AVE QUERBES   | 638 483  |  |   |   |                                |                                   |  |                             |  |                                   |
|                             | GEORGES LAING<br>710 AVE DE L EPEE OUT  | INDUSTRIEL                                     | C 26   | 700   |   |                                | 700                               | 11C                                    | 700                         |  |                                   |



SUPPLEMENTARY VALUATION ROLL OF IMMOVABLE PROPERTY FOR THE FISCAL YEAR COMMENCING 1ST. MAY 1955 - ACT 3-4 ELIZABETH II, CHAPTER 52

| RUE<br>STREET               | QUARTIER<br>WARD  | ARRONDISSEMENT ELECTORAL<br>ELECTORAL DISTRICT | ENTRETIEN DES<br>TROTTOIRS<br>POS. DE FRONT  | VALEUR (DOLLARS SEULEMENT) - VALUE (DOLLARS ONLY) |   |                                |                                   | E<br>D<br>O<br>U | DÉSIGNATION | VALEUR POUR LA<br>TAXE SCOLAIRE<br>VALUE FOR<br>SCHOOL TAX | NO DE RÉOLUTION<br>RESOLUTION NO. |
|-----------------------------|---|--|--|---|---|--------------------------------|-----------------------------------|------------------|-------------|--|-----------------------------------|
|                             |   |  |  | TERRAIN<br>LAND                                   | BÂTIMENTS<br>ET AUTRES ITEM<br>BUILDINGS<br>AND OTHER ITEMS | VALEUR EXEMPTÉ<br>EXEMPT VALUE | VALEUR IMPOSABLE<br>TAXABLE VALUE |                  |             |  |                                   |
| NO DE COMPTE<br>ACCOUNT NO. | EMPLACEMENT DE L'IMMEUBLE<br>LOCATION OF PROPERTY           | CADASTRE - SUBDIVISION                         | MANTENANCE OF<br>SIDEWALKS<br>FRONT FRONTAGE |   |   |                                |                                   |                  |             |  |                                   |
|                             | NOM ET ADRESSE DU PROPRIÉTAIRE<br>NAME AND ADDRESS OF OWNER | OCCUPATION ET<br>AND DÉNOMINATION              |  |   |   |                                |                                   |                  |             |  |                                   |
| 583165                      | 7701/03 QUERBES AVE<br>475 ST. ROCH                         | 638 667  | C 105  | 1000  | 4700  |                                | 5700                              | 11C              | 5700        |  |                                   |
|                             | ALINE LALONDE<br>EPSE S DE B DE<br>ABEL BRAY<br>475 ST ROCH | EMP. CIVIL                                     |  |   |   |                                |                                   |                  |             |  |                                   |
| 583175                      | LOT AVE QUERES  | 638 677  | N 25   | 550   |   |                                | 550                               | 13N              | 550         |  |                                   |
|                             | T C CONSTRUCTION INC  |  |  |   |   |                                |                                   |                  |             |  |                                   |
| 583176                      | 7755/59 AVE QUERBES   | 638 678  | C 25   | 550   | 7450  |                                | 8000                              | 11J              | 8000        |  |                                   |
|                             | ROSE ROTER<br>WIFE S AS TO P OF<br>ARCHIE COHEN             |  |  |   |   |                                |                                   |                  |             |  |                                   |
| 583177                      | 7761/65 QUERBES AVE   | 638 679  | C 25   | 550   | 9950  |                                | 10500                             | 11C              | 10500       |  |                                   |
|                             | GEORGES LAING<br>710 AVE DE L EPEE OUT                      | INDUSTRIEL                                     |  |   |   |                                |                                   |                  |             |  |                                   |
| 583178                      | 7767/71 AVE QUERBES   | 638 680  | C 25   | 550   | 9950  |                                | 10500                             | 11C              | 10500       |  |                                   |
|                             | GEORGES LAING<br>710 AVE DE L EPEE OUT                      | INDUSTRIEL                                     |  |   |   |                                |                                   |                  |             |  |                                   |
| 583179                      | 7773/77 AVE QUERBES   | 638 681  | C 25   | 550   | 9950  |                                | 10500                             | 11C              | 10500       |  |                                   |
|                             | GEORGES LAING<br>710 AVE DE L EPEE OUT                      | INDUSTRIEL                                     |  |   |   |                                |                                   |                  |             |  |                                   |
| 583180                      | 7779/83 AVE QUERBES   | 638 682  | C 25   | 550   | 9950  |                                | 10500                             | 11C              | 10500       |  |                                   |
|                             | GEORGES LAING<br>710 AVE DE L EPEE OUT                      | INDUSTRIEL                                     |  |   |   |                                |                                   |                  |             |  |                                   |

1955

4-2-418-10M-2-69-24979



SUPPLEMENTARY VALUATION ROLL OF IMMOVABLE PROPERTY FOR THE FISCAL YEAR COMMENCING 1ST. MAY 1955 - ACT 3-4 ELIZABETH II. CHAPTER 52

| RUE<br>STREET | QUARTIER<br>WARD | ARRONDISSEMENT ÉLECTORAL<br>ELECTORAL DISTRICT | NO DE COMPTE<br>ACCOUNT NO. | EMPLACEMENT DE L'IMMEUBLE<br>LOCATION OF PROPERTY  | CADASTRE - SUBDIVISION           | ENTRAIEN DES<br>TROTTOIRS<br>PDS DE FRONT     | VALEUR (DOLLARS SEULEMENT) - VALUE (DOLLARS ONLY) |   |                                |                                   | FACILITÉS<br>SOLÉNAIRES | E<br>D<br>O<br>U | DÉSIGNATION | VALEUR POUR LA<br>TAXE SCOLAIRE<br>VALUE FOR<br>SCHOOL TAX | NO DE RÉOLUTION<br>RESOLUTION NO. | NO DE CERTIFICAT<br>CERTIFICATE NO. |
|---------------|------------------|--|-----------------------------|--|----------------------------------|---|---|---|--------------------------------|-----------------------------------|-------------------------|------------------|-------------|--|-----------------------------------|-------------------------------------|
|               |                  |  |                             |  |                                  |   | TERRAIN<br>LAND                                   | BÂTIMENTS<br>ET AUTRES ITEM<br>BUILDINGS<br>AND OTHER ITEMS | VALEUR EXEMPTÉ<br>EXEMPT VALUE | VALEUR IMPOSABLE<br>TAXABLE VALUE |                         |                  |             |  |                                   |                                     |
|               |                  |  |                             | NOM ET ADRESSE DU PROPRIÉTAIRE<br>NAME AND ADDRESS OF OWNER                                  | OCCUPATION ET<br>AND DÉSIGNATION | MAINTENANCE OF<br>SIDEWALKS<br>FRONT FRONTAGE |   |   |                                |                                   |                         |                  |             |  |                                   |                                     |
| 583181        |                  |  |                             | LOT AVE QUÉBÉES<br>T C CONSTRUCTION INC  | 638 683                          | N 25  | 550   |   | 550                            |                                   |                         | 15N              | 550         |  |                                   |                                     |
| 583182        |                  |  |                             | LOT AVE QUÉBÉES<br>T C CONSTRUCTION INC  | 638 684                          | 7 25  | 550   |   | 550                            |                                   |                         | 15N              | 550         |  |                                   |                                     |
| 583196        |                  |  |                             | 7921 AVE QUÉBÉES<br>JOHN POMPURA<br>7921 AVE QUÉBÉES   | 638 639<br>640<br>P841           | C 506   | 1150  | 12350   | 19500                          |                                   |                         | 11C              | 19500       |  |                                   |                                     |
| 583236        |                  |  |                             | 8159 AVE QUÉBÉES<br>EDNA LEDUC<br>EPSE S DE B DE<br>EDOUARD CHARBONNEAU<br>8180 DE ST GERARD | 638 P1014<br>P1015               | C 29  | 300   | 14200   | 14500                          |                                   |                         | 11C              | 14500       |  |                                   |                                     |
| 583244        |                  |  |                             | 8207 AVE QUÉBÉES<br>SAMUEL NESTER<br>8207 AVE QUÉBÉES  | 638 P1022<br>1023<br>P1024       | C 253   | 280   | 15730   | 16010                          |                                   |                         | 11J              | 16010       |  |                                   |                                     |
| 583245        |                  |  |                             | 8229/31 AVE QUÉBÉES<br>JOSEPH KELEMEN JR<br>2021 ELLERY                                      | 638 1026                         | C 25  | 270   | 7630  | 7900                           |                                   |                         | 11C              | 7900        |  |                                   |                                     |




SUPPLEMENTARY VALUATION ROLL OF IMMOVABLE PROPERTY FOR THE FISCAL YEAR COMMENCING 1ST. MAY 1955 - ACT 3-4 ELIZABETH II. CHAPTER 52

| RUE STREET               | QUARTIER WARD   | ARRONDISSEMENT ÉLECTORAL ELECTORAL DISTRICT             | ENTRETIEN DES TROTTOIRS POS DE FRONT MAINTENANCE OF SIDEWALKS FEET FRONTAGE |   | VALEUR (DOLLARS SEULEMENT) - VALUE (DOLLARS ONLY) |                                |      | M D O C | DÉSIGNATION | VALEUR POUR LA TAXE SCOLAIRE VALUE FOR SCHOOL TAX | NO DE RÉOLUTION RESOLUTION NO. NO DE CERTIFICAT CERTIFICATE NO. |
|--------------------------|---|---|---|---|---|--------------------------------|------|---------|-------------|---|---|
| NO DE COMPTE ACCOUNT NO. | EMPLACEMENT DE L'IMMEUBLE LOCATION OF PROPERTY NOM ET ADRESSE DU PROPRIÉTAIRE NAME AND ADDRESS OF OWNER               | CADASTRE - SUBDIVISION OCCUPATION ET / AND DÉNOMINATION | TERRAIN LAND  | BÂTIMENTS ET AUTRES ITEM BUILDINGS AND OTHER ITEM | VALEUR EXEMPTÉ EXEMPT VALUE                       | VALEUR IMPOSABLE TAXABLE VALUE |      |         |             |   |   |
| 563251                   | 8237/39 AVE QUERBES<br>MIKE DURZA<br>316 RUELLE PICARD  | 638 1030<br>C   | 25  | 270 7530  |   | 7900                           | 114C |         | 7900        | Resol 186 (10-11-55)                              |   |
| 583252                   | 8241/43 AVE QUERBES<br>FERNANDE CHAMPAGNE<br>914 BOUL ST JOSEPH EST   | 638 1031<br>C   | 25  | 270 7530  |   | 7900                           | 11C  |         | 7900        |   |   |
| 583274                   | 8419/21 AVE QUERBES<br>JOHN KOLESAR<br>3674 DROLET<br>C/O THE PRUDENTIAL INSCC<br>907 ALDRED BLDG                     | 638 1193<br>C<br>LABORER                                | 25  | 270 7530  |   | 7800                           | 11C  |         | 7800        |   |   |
| 583278                   | 8443/45 AVE QUERBES<br>ALEXANDER PISAR 1/2<br>ANTHONY HRYCKJ 1/2<br>4260 ST DOMINIQUE ST                              | 638 1197<br>N<br>FOREMAN<br>FOREMAN                     | 26  | 280 7520  |   | 7800                           | 112  |         | 7800        | Resol 183 (25/10/55)                              |   |
| 583262                   | 8467/69 AVE QUERBES<br>KEITH SHETTLER<br>8469 AVE QUERBES<br>C/O PRUDENTIAL INSCC<br>907 ALDRED BLDG<br>PLACE D ARMES | 638 1201<br>R<br>BELL TEL EMP                           | 26  | 280 7830  |   | 8100                           | 11B  |         | 8100        |   |   |
| 583314                   | LOT AVE QUERBES<br>LA CITE DE MONTREAL<br>HOM POUR FINS MUNICIPALES 10-6-52   | 638 P1370<br>E  |   | 450 450   |   | 450                            | 99E  |         | 450         |   |   |


SUPPLEMENTARY VALUATION ROLL OF IMMOVABLE PROPERTY FOR THE FISCAL YEAR COMMENCING 1ST. MAY 1955 - ACT 3-4 ELIZABETH II. CHAPTER 52

| NO DE COMPTE<br>ACCOUNT NO. | EMPLACEMENT DE L'IMMEUBLE<br>LOCATION OF PROPERTY<br>NOM ET ADRESSE DU PROPRIÉTAIRE<br>NAME AND ADDRESS OF OWNER | CADASTRE - SUBDIVISION<br>OCCUPATION ET<br>AND DENOMINATION | ENTRETIEN DES<br>TROTTOIRS<br>POS DE FRONT<br>MAINTENANCE OF<br>SIDEWALKS<br>FEET FRONTAGE | VALEUR (DOLLARS SEULEMENT) - VALUE (DOLLARS ONLY) |   | FACTEURS<br>SIGNALAUX | W<br>D<br>O<br>U | VALEUR POUR LA<br>TAXE SCOLAIRE<br>VALUE FOR<br>SCHOOL TAX | NO DE RÉSOLUTION<br>RESOLUTION NO.<br>NO DE CERTIFICAT<br>CERTIFICATE NO. |
|-----------------------------|--|---|--|---|---|-----------------------|------------------|--|---|
|                             |  |   |  | TERRAIN<br>LAND                                   | BÂTIMENTS<br>ET AUTRES (ITEM<br>BUILDINGS<br>AND OTHER ITEMS) |                       |                  |  |   |
| 583336                      | 8202-50<br>LOT DUROCHER<br>ROBERT L ADELSTEIN<br>5197 GRAND BOULEVARD  | 638 1065<br>INGENIEUR                                       | 25   | 270   | 12830   | 12830<br>270          | 11C              | 12830<br>270   | 604 512<br>(25-1-55)  |
| 583339                      | 1252-50<br>LOT DUROCHER<br>ROBERT L ADELSTEIN<br>5197 GRAND BOULEVARD  | 638 1064<br>INGENIEUR                                       | 25   | 270   | 12730   | 12730<br>270          | 11C              | 12730<br>270   | 604 514<br>(25-1-55)  |
| 583340                      | 1242-40<br>LOT DUROCHER<br>ROBERT L ADELSTEIN<br>5197 GRAND BOULEVARD  | 638 1063<br>INGENIEUR                                       | 25   | 270   | 12730   | 12730<br>270          | 11C              | 12730<br>270   | 604 514<br>(25-1-55)  |
| 583341                      | 8232-40<br>LOT DUROCHER<br>ROBERT L ADELSTEIN<br>5197 GRAND BOULEVARD  | 638 1062<br>P1061<br>INGENIEUR                              | 37.5   | 400   | 12700   | 12700<br>400          | 11C              | 12700<br>400   | 604 518<br>(25-1-55)  |
| 583342                      | COMPTE ANNULÉ<br>VOIR COMPTES 583341 ET 583343   |   |  |   |   |                       |                  |  |   |
| 583343                      | 8220-42<br>LOT DUROCHER<br>PAUL P LARIVIERE<br>4740 BORDEN   | 638 P1061<br>1060<br>TECHNICIEN                             | 37.5   | 400   | 13100   | 13100<br>400          | 11C              | 13100<br>400   | 604 519<br>(25-1-55)  |
| 583344                      | 8210-12<br>LOT DUROCHER<br>PAUL P LARIVIERE<br>4740 BORDEN   | 638 1059<br>TECHNICIEN                                      | 25   | 270   | 13130   | 13130<br>270          | 11C              | 13130<br>270   | 604 500<br>(15-1-55)  |



SUPPLEMENTARY VALUATION ROLL OF IMMOVABLE PROPERTY FOR THE FISCAL YEAR COMMENCING 1ST. MAY. 1955 - ACT 3-4 ELIZABETH II, CHAPTER 52

| RUE STREET               | QUARTIER WARD                                  | ARRONDISSEMENT ELECTORAL ELECTORAL DISTRICT                  | CADASTRE - SUBDIVISION           |  | ENTRETIEN DES TROTTOIRS PDS DE FRONT | VALEUR (DOLLARS SEULEMENT) - VALUE (DOLLARS ONLY)  |                            |                                | VALEUR POUR LA TAXE SCOLAIRE VALUE FOR SCHOOL TAX | NO DE RESOLUTION RESOLUTION NO.       |
|--------------------------|--|--|----------------------------------|--|--------------------------------------|--|----------------------------|--------------------------------|---|---------------------------------------|
| NO DE COMPTE ACCOUNT NO. | EMPLACEMENT DE L'IMMEUBLE LOCATION OF PROPERTY | NOM ET ADRESSE DU PROPRIETAIRE NAME AND ADDRESS OF OWNER     | OCCUPATION ET / AND DENOMINATION | MAINTENANCE OF SIDEWALKS FEET FRONTAGE | TERRAIN LAND                         | BATIMENTS ET AUTRES ITEM BUILDINGS AND OTHER ITEMS | VALEUR EXEMPT EXEMPT VALUE | VALEUR IMPOSABLE TAXABLE VALUE |   | NO DE CERTIFICAT CERTIFICATE NO.      |
| 583345                   | 8200-02<br>LOT DUROCHER                        | PAUL P LARIVIERE<br>4740 BORDEN                              | 638 1056<br>TECHNICIEN           | 25                                     | 270                                  | 13130  |                            | 13130<br>270                   | 11C   | 13130<br>270<br>Res. 502<br>(15-1-57) |
| 583346                   | 8190-72<br>LOT DUROCHER                        | John Lopez<br>8172 Durocher<br>PAUL LARIVIERE<br>4740 BORDEN | 638 P1057<br>TECHNICIEN          | 22.5                                   | 240                                  | 13160  |                            | 13160<br>240                   | 11C   | Res. 504<br>(15-1-57)                 |
| 583348                   | 8176/74 DUROCHER                               | FERNAND LESAGE<br>6811 FABRE                                 | 638 1055<br>MENUISIER            | 25                                     | 270                                  | 7730   |                            | 8000                           | 11C   |                                       |
| 583349                   | 8172/70 DUROCHER                               | GEORGES LESAGE<br>5285 ST ANDRE                              | 638 1054<br>MENUISIER            | 25                                     | 270                                  | 7730   |                            | 8000                           | 11C   |                                       |
| 583350                   | 8168/66 DUROCHER                               | MAURICE LESAGE<br>6644 DE BORDEAUX                           | 638 1057<br>MENUISIER            | 25                                     | 270                                  | 7730   |                            | 8000                           | 11C   |                                       |
| 583351                   | 8164/62 DUROCHER                               | GEORGES NADON<br>38 VAL LAURIN<br>STE CROTHEE CD LAVAL       | 638 1052<br>MENUISIER            | 25                                     | 270                                  | 7730   |                            | 8000                           | 11C   |                                       |
| 583352                   | 8160/58 DUROCHER                               | GASTON NADON<br>28 VAL LAURIN<br>STE CROTHEE CD LAVAL        | 638 1051<br>PEINTRE              | 25                                     | 270                                  | 7730   |                            | 8000                           | 11C   |                                       |




SUPPLEMENTARY VALUATION ROLL OF IMMOVABLE PROPERTY FOR THE FISCAL YEAR COMMENCING 1ST. MAY 1955 - ACT 3-4 ELIZABETH II, CHAPTER 52

| RUE STREET               | QUARTIER WARD  | ARRONDISSEMENT ELECTORAL ELECTORAL DISTRICT                | VALEUR (DOLLARS SEULEMENT) - VALUE (DOLLARS ONLY)                        |              |   |                            | VALEUR POUR LA TAXE SCOLAIRE VALUE FOR SCHOOL TAX | NO DE RESOLUTION RESOLUTION NO.  |
|--------------------------|--|--|--|--------------|---|----------------------------|---|----------------------------------|
| NO DE COMPTE ACCOUNT NO. | EMPLACEMENT DE L'IMMEUBLE LOCATION OF PROPERTY<br>NOM ET ADRESSE DU PROPRIETAIRE NAME AND ADDRESS OF OWNER | CADASTRE - SUBDIVISION<br>OCCUPATION ET / AND DENOMINATION | ENTREE DES TROTTOIRS PDS DE FRONT MAINTENANCE OF SIDEWALKS FEET FRONTAGE | TERRAIN LAND | BATIMENTS ET AUTRES ITEM BULDINGS AND OTHER ITEMS | VALEUR EXEMTE EXEMPT VALUE | VALEUR IMPOSABLE TAXABLE VALUE                    | NO DE CERTIFICAT CERTIFICATE NO. |
| 583353                   | 8156/54 DUROCHER<br>MAURICE NAON<br>179 BOUL TASCHEREAU PONT VIAU  | 638 1050<br>CONTREMAITRE                                   | C 25   | 270          | 7730  |                            | 8000  |                                  |
| 583354                   | 8152/50 DUROCHER<br>LUCIEN MONGEON<br>8071 ST DOMINIQUE  | 638 1049<br>CONTREMAITRE                                   | C 25   | 270          | 7730  |                            | 8000  |                                  |
| 583359                   | 8128 DUROCHER<br>MARTIN KOZIOL /AUBAIN/<br>8128 DUROCHER APT 1   | 638 1044<br>LABORER  | C 25   | 270          | 24730   |                            | 25000   |                                  |
| 583362                   | 8058 DUROCHER<br>STEFAN SHACK<br>1465 DE BULLION   | 638 896<br>GROCIER   | C 25   | 450          | 13850   |                            | 14300   |                                  |
| 583363                   | 8056/52 DUROCHER<br>REINA DOLBEC EPSE DE<br>CAMILLE DUBORD<br>6293 BORDEAUX                                | 638 895<br>EMP HYDRO QUE                                   | C 25   | 450          | 14550   |                            | 15000   |                                  |
| 583370                   | LOT DUROCHER<br>NICOLA L CORBO<br>201 JEAN TALON OUEST   | 638 888<br>NOTARY  | C 25   | 450          |   |                            | 450   |                                  |
| 583371                   | 8004 DUROCHER<br>NICOLA L CORBO<br>201 JEAN TALON OUEST  | 638 887<br>NOTARY  | C 25   | 450          | 4050  |                            | 4500  |                                  |



SUPPLEMENTARY VALUATION ROLL OF IMMOVABLE PROPERTY FOR THE FISCAL YEAR COMMENCING 1ST. MAY 1955 - ACT 3-4 ELIZABETH II. CHAPTER 52

| RUE STREET | QUARTIER WARD  | ARRONDISSEMENT ELECTORAL ELECTORAL DISTRICT | ENTRETIEN DES TROTTOIRS PDS. DE FRONT | VALEUR (DOLLARS SEULEMENT) - VALUE (DOLLARS ONLY) |   |   |  | E O O U | DÉSIGNATION  | VALEUR POUR LA TAXE SCOLAIRE VALUE FOR SCHOOL TAX | NO DE RÉOLUTION RESOLUTION NO. |
|------------|--|---|---------------------------------------|---|---|---|--|---------|--------------|---|--------------------------------|
|            |  |   |                                       | NO DE COMPTE ACCOUNT NO.                          | EMPLACEMENT DE L'IMMEUBLE LOCATION OF PROPERTY NOM ET ADRESSE DU PROPRIÉTAIRE NAME AND ADDRESS OF OWNER | CADASTRE - SUBDIVISION OCCUPATION ET / AND DÉNOMINATION | MAINTENANCE OF SIDEWALKS FEET FRONTAGE |         |              |   |                                |
| 583372     | 7996/98 DUROCHER   | 638 P886                                    |                                       |   |   |   |  |         |              |   |                                |
|            | GOLDA FRIED<br>WIFE S AS TO P OF<br>GAVRIL MILLER<br>7996 DUROCHER | SALESMAN                                    | 24.8                                  | 450   | 13850   |   | 14100                                  | 11J     | 14100        |   |                                |
| 583373     | 7994/92 DUROCHER   | 638 P886<br>885<br>P884                     |                                       |   |   |   |  |         |              |   |                                |
|            | GUISEPPE SALTARELLI<br>ELVIRA VICHI SON EPOUSE<br>7992 DUROCHER    | BURGEOIS                                    | 25.5                                  | 450   | 13650   |   | 14100                                  | 11C     | 14100        |   |                                |
| 583375     | 7976-80<br>LOT DUROCHER  | 638 883                                     |                                       |   |   |   |  |         |              |   |                                |
|            | LIBA GELERNTER WID OF<br>OSCAR SHTULL<br>7980 AVE DUROCHER         |   | 25                                    | 450   | 16350   |   | 16350<br>450                           | 11J     | 16350<br>450 | Cont 130<br>(17-5-56)                             |                                |
| 583386     | 7856/54 DUROCHER   | 638 725<br>P724                             |                                       |   |   |   |  |         |              |   |                                |
|            | JOHN KOTACKA<br>7854 AVE DE L. EFEE                                | ERICKLAYER                                  | 25.3                                  | 450   | 13550   |   | 14000                                  | 11P     | 14000        | Cont 509<br>(18-3-59)                             |                                |
| 583390     | 7842/40 DUROCHER   | 638 723<br>722                              |                                       |   |   |   |  |         |              |   |                                |
|            | GEORGE JAMES FIRTH<br>7842 DUROCHER                                | CASHIER                                     | 50                                    | 900   | 4550  |   | 5450                                   | 11P     | 5450         |   |                                |
| 583391     | COMPTE ANNULE<br><br>COMPTE ANNULE<br>VOIR COMPTE 583390           |   |                                       |   |   |   |  |         |              |   |                                |



SUPPLEMENTARY VALUATION ROLL OF IMMOVABLE PROPERTY FOR THE FISCAL YEAR COMMENCING 1ST. MAY 1955 - ACT 3-4 ELIZABETH II, CHAPTER 52

| RUE<br>STREET               | QUARTIER<br>WARD   | ARRONDISSEMENT ELECTORAL<br>ELECTORAL DISTRICT                  | ENTRETIEN DES<br>TROTTOIRS<br>PDS DE FRONT  |                 | VALEUR (DOLLARS SEULEMENT) - VALUE (DOLLARS ONLY)           |                               |                                   | PROFONDEUR<br>SUBDIVISION | E<br>D<br>O<br>U | DENOMINATION | VALEUR POUR LA<br>TAXE SCOLAIRE<br>VALUE FOR<br>SCHOOL TAX | NO DE RESOLUTION<br>RESOLUTION NO.<br><br>NO DE CERTIFICAT<br>CERTIFICATE NO. |
|-----------------------------|--|---|---|-----------------|---|-------------------------------|-----------------------------------|---------------------------|------------------|--------------|--|---|
| NO DE COMPTE<br>ACCOUNT NO. | EMPLACEMENT DE L'IMMEUBLE<br>LOCATION OF PROPERTY<br><br>NOM ET ADRESSE DU PROPRIETAIRE<br>NAME AND ADDRESS OF OWNER | CADASTRE - SUBDIVISION<br><br>OCCUPATION ET<br>AND DENOMINATION | MANTENANCE OF<br>SIDEWALKS<br>FEET FRONTAGE | TERRAIN<br>LAND | BATIMENTS<br>ET AUTRES ITEM<br>BUILDINGS<br>AND OTHER ITEMS | VALEUR EXEMPT<br>EXEMPT VALUE | VALEUR IMPOSABLE<br>TAXABLE VALUE |                           |                  |              |  |   |
| 583396                      | 7808/06 DUROCHER<br><br>JOSEF. LACISZ<br>7808 DUROCHER   | 638 717<br><br>CARPENTER  | C 25  | 450             | 10150   |                               | 10600                             | 11C                       |                  | 10600        |  |   |
| 583397                      | 7796 DUROCHER<br><br>JAKOS TOMKIEWICZ<br>ANNA SAWICZ<br>7796 DUROCHER  | 638 716<br><br>PRESSER  | C 25  | 450             | 3050  |                               | 3500                              | 11C                       |                  | 3500         |  |   |
| 583398                      | LOT DUROCHER<br><br>YOLANDE CULOS<br>WIFE S AS TO P OF<br>JOSEPH LEFEBVRE<br>7705 BIRNAM                             | 638 715   | C 25  | 450             |   |                               | 450                               | 11C                       |                  | 450          |  |   |
| 583418                      | LOT DUROCHER<br><br>JOHN J PENCER<br>4654 SOUL DECARIE   | 638 542<br><br>MNFR   | C 25  | 550             |   |                               | 550                               | 11U                       |                  | 550          |  |   |
| 583421                      | <sup>7514</sup><br>LOT DUROCHER<br><br>ISSIE FASER   | 638 539<br><br>538-1<br><br>PLUMBER                             | C 38  | 850             | 53050   |                               | 53050<br>850                      | 11U                       |                  | 53050<br>850 | Res 375<br>(17-7-52)                                       |   |
| 583422                      | COMPTE ANNULE<br><br>COMPTE ANNULE<br>VOIR COMPTES 583421 ET 583423  |   |   |                 |   |                               |                                   |                           |                  |              |  |   |



SUPPLEMENTARY VALUATION ROLL OF IMMOVABLE PROPERTY FOR THE FISCAL YEAR COMMENCING 1ST. MAY 1955 - ACT 3-4 ELIZABETH II, CHAPTER 52

| RUE<br>STREET               | QUARTIER<br>WARD   | ARRONDISSEMENT ÉLECTORAL<br>ELECTORAL DISTRICT             |   | ENTRETIEN DES<br>TROTTOIRS<br>POS. DE FRONT  | VALEUR (DOLLARS SEULEMENT) - VALUE (DOLLARS ONLY) |  |  | E<br>D<br>O<br>C<br>U  | DÉSIGNATION           | VALEUR POUR LA<br>TAXE SCOLAIRE<br>VALUE FOR<br>SCHOOL TAX | NO DE RÉOLUTION<br>RESOLUTION NO.                          |                                   |
|-----------------------------|--|--|---|--|---|--|--|--|-----------------------|--|--|-----------------------------------|
| NO DE COMPTE<br>ACCOUNT NO. | EMPLACEMENT DE L'IMMEUBLE<br>LOCATION OF PROPERTY<br>NOM ET ADRESSE DU PROPRIÉTAIRE<br>NAME AND ADDRESS OF OWNER | CADASTRE - SUBDIVISION<br>OCCUPATION ET<br>AND DÉSIGNATION | ENTRETIEN DES<br>TROTTOIRS<br>POS. DE FRONT | M<br>A<br>I<br>N<br>T<br>E<br>N<br>A<br>N<br>C<br>E<br>O<br>F<br>S<br>I<br>D<br>E<br>W<br>A<br>L<br>K<br>S<br>F<br>E<br>E<br>T<br>F<br>R<br>O<br>N<br>T<br>A<br>G<br>E | TERRAIN<br>LAND                                   | B<br>A<br>T<br>I<br>M<br>E<br>N<br>T<br>S<br>O<br>U<br>R<br>A<br>U<br>T<br>R<br>E<br>S<br>I<br>T<br>E<br>M<br>B<br>U<br>I<br>L<br>D<br>I<br>N<br>G<br>S<br>A<br>N<br>D<br>O<br>T<br>H<br>E<br>R<br>I<br>T<br>E<br>M<br>S | V<br>A<br>L<br>E<br>U<br>R<br>E<br>X<br>E<br>M<br>P<br>T<br>E<br>V<br>A<br>L<br>U<br>E | V<br>A<br>L<br>E<br>U<br>R<br>I<br>M<br>P<br>O<br>S<br>A<br>B<br>L<br>E<br>V<br>A<br>L<br>U<br>E | E<br>D<br>O<br>C<br>U | DÉSIGNATION  | VALEUR POUR LA<br>TAXE SCOLAIRE<br>VALUE FOR<br>SCHOOL TAX | NO DE RÉOLUTION<br>RESOLUTION NO. |
| 583423                      | 7506/04 DUROCHER<br><br>JAMES ALEXANDER CONNOLLY<br>7506 DUROCHER  | 638 538-2<br>537<br>CONDUCTEUR                             | C   | 37   | 800   | 4450   |  | 5250   | 11C                   |  | 5250   |                                   |
| 583439                      | 7280 DUROCHER<br><br>MARTHA LEVINE<br>WIFE S AS TO P OF<br>HYMAN KAMICHIK<br>4904 KENT AVE                       | 638 568<br>MNFR  | U   | 25   | 550   | 37950  |  | 38500  | 11U                   |  | 38500  |                                   |
| 583440                      | 7270 DUROCHER<br><br>BELLA MENUCK<br>WIFE S AS TO P OF<br>ISAAC BROTT<br>ZELDA BROTT<br>WIFE S AS TO P OF        | 638 567  | U   | 25   | 550   | 37750  |  | 38300  | 11U                   |  | 38300  |                                   |
| <del>583440</del>           | <del>NORMAN TENENBAUM</del>  | <del>ELECTRICIAN</del>                                     |   |  |   |  |  |  |                       |  |  |                                   |
| <del>583440</del>           | <del>4615 AVE PLAMONDON APT 8</del>  |  |   |  |   |  |  |  |                       |  |  |                                   |
| 583441                      | 7260 DUROCHER<br><br>LAURENT PAINCHAUD<br>564 POWELL   | 638 566<br>COMMIS  | C   | 25   | 550   | 37750  |  | 38300  | 11C                   |  | 38300  |                                   |
| 583450                      | 7102/7100 DUROCHER<br><br>JOHN DEMKOW<br>7100 DUROCHER   | 638 244<br>CARETAKER                                       | C   | 25   | 600   | 4400   |  | 5000   | 11C                   |  | 5000   |                                   |





SUPPLEMENTARY VALUATION ROLL OF IMMOVABLE PROPERTY FOR THE FISCAL YEAR COMMENCING 1ST. MAY 1955 - ACT 3-4 ELIZABETH II, CHAPTER 52

| RUE<br>STREET               | QUARTIER<br>WARD   | ARRONDISSEMENT ELECTORAL<br>ELECTORAL DISTRICT                         | ENTRETIEN DES<br>TROTOIRS<br>POS DE FRONT | VALEUR (DOLLARS SEULEMENT) - VALUE (DOLLARS ONLY) |                 |   |                               | PROFONDEUR<br>DE LA CUVETTE<br>SUS-JACENT | E<br>D<br>O<br>U | DENOMINATION | VALEUR POUR LA<br>TAXE SCOLAIRE<br>VALUE FOR<br>SCHOOL TAX | NO DE RESOLUTION<br>RESOLUTION NO.<br><br>NO DE CERTIFICAT<br>CERTIFICATE NO. |
|-----------------------------|--|--|---|---|-----------------|---|-------------------------------|---|------------------|--------------|--|---|
|                             |  |  |   | MAINTENANCE OF<br>SIDEWALKS<br>FEET FRONTAGE      | TERRAIN<br>LAND | BATIMENTS<br>ET AUTRES ITEM<br>BUILDINGS<br>AND OTHER ITEMS | VALEUR EXEMPT<br>EXEMPT VALUE |   |                  |              |  |   |
| NO DE COMPTE<br>ACCOUNT NO. | EMPLACEMENT DE L'IMMEUBLE<br>LOCATION OF PROPERTY<br><br>NOM ET ADRESSE DU PROPRIETAIRE<br>NAME AND ADDRESS OF OWNER | CADASTRE - SUBDIVISION<br><br>OCCUPATION ET<br>AND DENOMINATION        |   |   |                 |   |                               |   |                  |              |  |   |
| 583473                      | 6962/68 DUROCHER<br><br>HUBERT POULIN 1/2<br>6964 DUROCHER<br>MELKIADE POULIN 1/2<br>6964 DUROCHER                   | 638 220<br><br>C<br>CUISINIER<br>BARTENDER                             | 25  | 600   | 21400           |   | 22000                         | 11C                                       |                  | 22000        |  |   |
| 583474                      | 6954/60 DUROCHER<br><br>MALCOLM H CHRISTOPHER<br>6956 DUROCHER   | 638 219<br><br>C<br>PORTER   | 25  | 600   | 21400           |   | 22000                         | 11C                                       |                  | 22000        |  |   |
| 583478                      | <sup>6925</sup><br>LOT DUROCHER<br><br><br><br><br><br>ROMED LEGAULT<br>4021 AVE MONT ROYAL                          | 638 250-3-1<br><br>DE LA<br>254-3-1<br><br>DE LA<br>255-3-1<br><br>256 | 17  | 450   | 32900           |   | 32900<br>450                  | 11C                                       |                  | 32900<br>450 | ent 354<br>(20-4-56)                                       |   |

SUPPLEMENTARY VALUATION ROLL OF IMMOVABLE PROPERTY FOR THE FISCAL YEAR COMMENCING 1ST. MAY 1955 - ACT 3-4 ELIZABETH II. CHAPTER 52

| RUE<br>STREET               | QUARTIER<br>WARD   | ARRONDISSEMENT ELECTORAL<br>ELECTORAL DISTRICT |     | ENTRETIEN DES<br>TROTOIRS<br>FDS. DE FRONT   | VALEUR (DOLLARS SEULEMENT) - VALUE (DOLLARS ONLY) |   |                                |                                   | E<br>D<br>O<br>U<br>C<br>I<br>O<br>N | VALEUR POUR LA<br>TAXE SCOLAIRE<br>VALUE FOR<br>SCHOOL TAX | NO DE RESOLUTION<br>RESOLUTION NO.  |
|-----------------------------|--|--|-----|--|---|---|--------------------------------|-----------------------------------|--------------------------------------|--|-------------------------------------|
| NO DE COMPTE<br>ACCOUNT NO. | EMPLACEMENT DE L'IMMEUBLE<br>LOCATION OF PROPERTY                          | CADASTRE - SUBDIVISION                         |     | MAINTENANCE OF<br>SIDEWALKS<br>FEET FRONTAGE | TERRAIN<br>LAND                                   | BATIMENTS<br>ET AUTRES ITEM<br>BUILDINGS<br>AND OTHER ITEMS | VALEUR EXEMPTÉ<br>EXEMPT VALUE | VALEUR IMPOSABLE<br>TAXABLE VALUE |                                      |  | NO DE CERTIFICAT<br>CERTIFICATE NO. |
|                             | NOM ET ADRESSE DU PROPRIÉTAIRE<br>NAME AND ADDRESS OF OWNER                | OCCUPATION ET<br>AND DENOMINATION              |     |  |   |   |                                |                                   |                                      |  |                                     |
| 583479                      | LOT DUROCHER   | 638  | 257 | 25   | 650   |   |                                | 650                               | 11C                                  | 650  |                                     |
|                             | ROMEO LEGAULT<br>4021 AVE MOUNT ROYAL                                      |  |     |  |   |   |                                |                                   |                                      |  |                                     |
| 583499                      | 7063 DUROCHER  | 638  | 280 | 25   | 650   | 950   |                                | 1500                              | 11C                                  | 1600   |                                     |
|                             | MARIE MARTHE DESORMEAUX<br>EPSE S DE B DE<br>ROGER PERRAULT<br>5783 BRIAND |  |     |  |   |   |                                |                                   |                                      |  |                                     |
|                             |  |  |     |  | 45050   | 661500  | 450                            | 706100                            |                                      | 706550   |                                     |
|                             |  |  |     |  | 45050   | 661500  | 450                            | 706100                            |                                      | 706550   | <i>Sub</i>                          |

SUPPLEMENTARY VALUATION ROLL OF IMMOVABLE PROPERTY FOR THE FISCAL YEAR COMMENCING 1ST. MAY 1955 - ACT 3-4 ELIZABETH II, CHAPTER 52

| RUE STREET | QUARTIER WARD | ARRONDISSEMENT ELECTORAL ELECTORAL DISTRICT | NO DE COMPTE ACCOUNT NO. | EMPLACEMENT DE L'IMMEUBLE LOCATION OF PROPERTY   | CADASTRE - SUBDIVISION               | ENTRETIEN DES TROTTOIRS POS DE FRONT   | VALEUR (DOLLARS SEULEMENT) - VALUE (DOLLARS ONLY) |  |                            |                                | VALEUR POUR LA TAXE SCOLAIRE VALUE FOR SCHOOL TAX | NO DE RESOLUTION RESOLUTION NO. |                       |
|------------|---------------|---|--------------------------|--|--------------------------------------|--|---|--|----------------------------|--------------------------------|---|---------------------------------|-----------------------|
|            |               |   |                          | NOM ET ADRESSE DU PROPRIETAIRE NAME AND ADDRESS OF OWNER                                 | OCCUPATION ET / AND DENOMINATION     | MENUTENANCE OF SIDEWALKS FEET FRONTAGE | TERRAIN LAND                                      | BATIMENTS ET AUTRES ITEM BUILDINGS AND OTHER ITEMS | VALEUR EXEMPT EXEMPT VALUE | VALEUR IMPOSABLE TAXABLE VALUE |   |                                 | U D O U DENOMINATION  |
| 583516     |               |   |                          | 7269/71 DUROCHER<br>JOHN JAMES MILLAR<br>7271 AVE DUROCHER                               | 638 566<br>GENTLEMAN                 | P 25                                   | 500   | 2700   |                            | 3300                           | 11P   | 3300                            |                       |
| 583520     |               |   |                          | 7415 DUROCHER<br>ADOLFO BERNARDINI<br>7415 DUROCHER                                      | 638 562<br>LABORER                   | C 52                                   | 1250  | 1550   |                            | 2800                           | 11C   | 2800                            |                       |
| 583522     |               |   |                          | 7429/31 DUROCHER<br>AURORE DEMERS VVE DE<br>ARTHUR PREVOST<br>7429 DUROCHER              | 638 P565                             | C 178                                  | 450   | 3250   |                            | 3700                           | 11C   | 3700                            |                       |
| 583529     |               |   |                          | 7469 DUROCHER<br>JANET MARGARET COLE<br>7469 DUROCHER                                    | 638 572<br>SECRETARY                 | P 25                                   | 600   | 3300   |                            | 3900                           | 11P   | 3900                            |                       |
| 583530     |               |   |                          | LOT DUROCHER<br>JOSEPH BERCUSSON<br>1025 BLAIR AVE                                       | 638 573<br>TEXTILE MCHT              | L 25                                   | 600   |  |                            | 600                            | 11U   | 600                             |                       |
| 583543     |               |   |                          | 7565/67 DUROCHER<br>MIRONIM NOWICKI<br>5623 ST URBAIN                                    | 638 P587<br>F88<br>P589<br>CARPENTER | C 40                                   | 1000  | 14000  |                            | 15000                          | 11C   | 15000                           |                       |
| 583559     |               |   |                          | 7811 Durocher<br>Henriette L. L. Baron<br>veuve de Charles Robin<br>3455 Cote Des Neiges | 638 750                              | C 25                                   | 250   | 40450  |                            | 40900                          | C   | 40900                           | Cent 506<br>(15-1-57) |



SUPPLEMENTARY VALUATION ROLL OF IMMOVABLE PROPERTY FOR THE FISCAL YEAR COMMENCING 1ST. MAY 1955 - ACT 3-4 ELIZABETH II, CHAPTER 52

| RUE STREET               | QUARTIER WARD  | ARRONDISSEMENT ELECTORAL ELECTORAL DISTRICT |   |              | VALEUR (DOLLARS SEULEMENT) - VALUE (DOLLARS ONLY)  |                            | C O D E | VALEUR POUR LA TAXE SCOLAIRE VALUE FOR SCHOOL TAX | NO DE RESOLUTION RESOLUTION NO.           |
|--------------------------|--|---|---|--------------|--|----------------------------|---------|---|---|
| NO DE COMPTE ACCOUNT NO. | EMPLACEMENT DE L'IMMEUBLE LOCATION OF PROPERTY   | CADASTRE - SUBDIVISION                      | ENTRETIEN DES TROTTOIRS PDS DE FRONT MAINTENANCE OF SIDEWALKS FEET FRONTAGE | TERRAIN LAND | BÂTIMENTS ET AUTRES ITEM BUILDINGS AND OTHER ITEMS | VALEUR EXEMPT EXEMPT VALUE |         |   |   |
| 583544                   | 1578/171<br>LOT DUROCHER<br>EDMOND ST PIERRE<br>10614 LAVERDURE                              | 638 P589                                    | C 205   | 500          | 14000  | 14000<br>500               | 11C     | 14000<br>500                                      | Cent 322<br>(21-4-52)                     |
| 583545                   | LOT DUROCHER<br>EDMOND ST PIERRE<br>10614 LAVERDURE  | 638 590                                     | C 20  | 650          |  | 650                        | 11C     | 650   |   |
| 583546                   | 7885<br>LOT DUROCHER<br>Edmond St Pierre<br>10614 LAVERDURE                                  | 638 591                                     | C 20  | 650          | 48800  | 48800<br>650               | 11C     | 48800<br>650                                      | Cent 310<br>(25-2-52)                     |
| 583547                   | LOT DUROCHER<br>EDMOND ST PIERRE<br>10614 LAVERDURE  | 638 592                                     | C 26  | 650          |  | 650                        | 11C     | 650   |   |
| 583561                   | 7885<br>LOT DUROCHER<br>Edmond St Pierre<br>10614 LAVERDURE                                  | 638 752                                     | C 25  | 450          | 20850  | 20850<br>450               | C       | 20850<br>450                                      | Cent 331/10-10-52<br>Cent 416<br>10-10-52 |
| 583566                   | 7847<br>LOT DUROCHER<br>OVIDE DROUIN<br>JEAN LUC DROUIN<br>LIONEL DROUIN<br>815 BEAUMONT AVE | 638 757                                     | C 25  | 450          | 36200  | 36200<br>450               | 11C     | 36200<br>450                                      | Cent 323<br>(17-7-52)                     |
| 583563                   | 7833<br>LOT DUROCHER<br>OVIDE DROUIN<br>JEAN LUC DROUIN<br>LIONEL DROUIN<br>815 BEAUMONT AVE | 638 754                                     | C 25  | 450          | 20950  | 21400                      | C       | 21400   | Cent 395<br>10-10-52                      |
| 583567                   | LOT DUROCHER<br>OVIDE DROUIN<br>JEAN LUC DROUIN<br>LIONEL DROUIN<br>815 BEAUMONT AVE         | 638 758                                     | C 25  | 450          |  | 450                        | 11C     | 450   |   |
| 583562                   | Voie au bas du lot 1996<br>1997  |   |   |              |  |                            |         |   |   |
| 583565                   | 8005 DUROCHER  | 638 921<br>922                              |   |              |  |                            |         |   |   |
|                          | BERTRAM CREESE<br>8005 DUROCHER  | ARTIST                                      | F 50  | 900          | 9000   | 9900                       | 11P     | 9900  |   |
| 583562                   | LOT DUROCHER<br>Roland Drouin<br>Maurice Paré<br>654   | 638 753                                     | C 25  | 450          | 20550  | 20550<br>450               | C       | 20550<br>450                                      | Cent 392<br>Cent 417<br>10-10-52<br>1955  |

SUPPLEMENTARY VALUATION ROLL OF IMMOVABLE PROPERTY FOR THE FISCAL YEAR COMMENCING 1ST. MAY 1955 - ACT 3-4 ELIZABETH II. CHAPTER 52

| RUE STREET               | QUARTIER WARD   | ARRONDISSEMENT ELECTORAL ELECTORAL DISTRICT             |   | VALEUR (DOLLARS SEULEMENT) - VALUE (DOLLARS ONLY) |  |                            |                                | FACTORIS SIDERALS | C O O D E | DENOMINATION | VALEUR POUR LA TAXE SCOLAIRE VALUE FOR SCHOOL TAX | NO DE RESOLUTION RESOLUTION NO. |
|--------------------------|---|---|---|---|--|----------------------------|--------------------------------|-------------------|-----------|--------------|---|---------------------------------|
| NO DE COMPTE ACCOUNT NO. | EMPLACEMENT DE L'IMMEUBLE LOCATION OF PROPERTY NOM ET ADRESSE DU PROPRIETAIRE NAME AND ADDRESS OF OWNER | CADASTRE - SUBDIVISION OCCUPATION ET / AND DENOMINATION | ENTRETIEN DES TROTTOIRS PDS DE FRONT MAINTENANCE OF SIDEWALKS FEET FRONTAGE | TERRAIN LAND                                      | BATIMENTS ET AUTRES ITEM BUILDINGS AND OTHER ITEMS | VALEUR EXEMPT EXEMPT VALUE | VALEUR IMPOSABLE TAXABLE VALUE |                   |           |              |   |                                 |
| 583586                   | COMPTÉ ANNULÉ<br>COMPTÉ ANNULÉ<br>VOIR COMPTÉ 583585  |   |   |   |  |                            |                                |                   |           |              |   |                                 |
| 583600                   | 8155 DUROCHER<br><br>DIAMOND FLOORING LIMITED<br>429 JEAN TALON OUEST                                   | 638 1083<br>1084<br>1085                                |   | 600   | 13200  |                            | 13800                          | 16N               |           | 13800        |   |                                 |
| 583601                   | COMPTÉ ANNULÉ<br>COMPTÉ ANNULÉ<br>VOIR COMPTÉ 583600  |   |   |   |  |                            |                                |                   |           |              |   |                                 |
| 583602                   | COMPTÉ ANNULÉ<br>COMPTÉ ANNULÉ<br>VOIR COMPTÉ 583600  |   |   |   |  |                            |                                |                   |           |              |   |                                 |
| 583607                   | <sup>845</sup><br>LOT DUROCHER<br><br>VACLAV CISAR<br>8950 BOUL ST LAURENT                              | 638 1090  |   | 200   | 2200   |                            | 2200<br>200                    | 12C               |           | 2200<br>200  | Cont. 48<br>(18-5-56)                             |                                 |
| 583624                   | 7010 HUTCHISON<br><br>FERNAND MACKAY<br>4159 ST DENIS<br>SAM LIPSON<br>6503 TERREBONNE                  | 641 3-181<br>3-180                                      |   | 50  | 1800   | 3200                       | 5000                           | 15N               |           | 5000         |   |                                 |
| 583562                   | 7825 Dusacke<br><br>Roland Drouin<br>Maurice Paradis<br>"Drouin et Paradis"                             | 634 753   |   | 25  | 450  | 20850                      | 21300                          |                   |           | 21300        | Cont 393<br>(10-10-52)                            |                                 |



SUPPLEMENTARY VALUATION ROLL OF IMMOVABLE PROPERTY FOR THE FISCAL YEAR COMMENCING 1ST. MAY 1955 - ACT 3-4 ELIZABETH II, CHAPTER 52

| RUE STREET               | QUARTIER WARD  | ARRONDISSEMENT ELECTORAL ELECTORAL DISTRICT | ENTRETIEN DES TROTTOIRS PDS DE FRONT  |              | VALEUR (DOLLARS SEULEMENT) - VALUE (DOLLARS ONLY)  |                            |                                | C  | D | E | VALEUR POUR LA TAXE SCOLAIRE VALUE FOR SCHOOL TAX | NO DE RESOLUTION RESOLUTION NO.             |
|--------------------------|--|---|---------------------------------------|--------------|--|----------------------------|--------------------------------|----|---|---|---|---|
| NO DE COMPTE ACCOUNT NO. | EMPLACEMENT DE L'IMMEUBLE LOCATION OF PROPERTY   | CADASTRE - SUBDIVISION                      | MANTENANCE OF SIDEWALKS FEET FRONTAGE | TERRAIN LAND | BATIMENTS ET AUTRES ITEM BUILDINGS AND OTHER ITEMS | VALEUR EXEMPT EXEMPT VALUE | VALEUR IMPOSABLE TAXABLE VALUE |    |   |   |   |   |
| 583625                   | 7000<br>7004<br>LOT HUTCHISON  | 641 J-175<br>PS-178                         | 75                                    | 1350         | 43800<br>43950                                     |                            | 43800<br>43950<br>1350         | 11 | C |   | 43800<br>43950<br>1350                            | Cent 412 (11-10-56)<br>Cent 397<br>10-10-56 |
| 583627                   | 6944<br>LOT HUTCHISON  | 641 PS-178<br>J-177                         | 375                                   | 1300         | 43900  |                            | 43900<br>1300                  | 11 | C |   | 43900<br>1300                                     | Cent 398<br>10-10-56                        |
| 583632                   | 6962/66 HUTCHISON  | 641 J-171                                   | 25                                    | 800          | 17200  |                            | 18000                          | 11 | F |   | 18000   |   |
| 583633                   | 6960/50 HUTCHISON  | 641 J-170                                   | 25                                    | 800          | 9000   |                            | 9800                           | 11 | J |   | 9800  |   |
| 583635                   | 6936/26 HUTCHISON  | 641 J-168                                   | 25                                    | 800          | 9000   |                            | 9800                           | 11 | J |   | 9800  |   |
| 583637                   | 6914<br>LOT HUTCHISON  | 641 J-166                                   | 25                                    | 750          | 36150  |                            | 36150<br>750                   | 15 | N |   | 36150<br>750                                      | Cent 323<br>(11-1-56)                       |
| 583645                   | 5594 Durocher<br>7841 Durocher<br>Roland Durocher<br>Maurice Paradis<br>Durocher & Paradis<br>8589 Outremont | 638 756                                     | 25                                    | 450          | 40250  |                            | 40700                          |    | C |   | 40700   | Cent 508<br>(11-1-56)                       |

SUPPLEMENTARY VALUATION ROLL OF IMMOVABLE PROPERTY FOR THE FISCAL YEAR COMMENCING 1ST. MAY 1955 - ACT 3-4 ELIZABETH II. CHAPTER 52

| NO DE COMPTE<br>ACCOUNT NO. | EMPLACEMENT DE L'IMMEUBLE<br>LOCATION OF PROPERTY<br>NOM ET ADRESSE DU PROPRIÉTAIRE<br>NAME AND ADDRESS OF OWNER | CADASTRE - SUBDIVISION<br>OCCUPATION ET<br>AND DÉNOMINATION           | ENTRETIEN DES<br>TROTTIRS<br>POUR DE FRONT<br>MAINTENANCE OF<br>SIDEWALKS<br>FRONT FRONTAGE | VALEUR (DOLLARS SEULEMENT) - VALUE (DOLLARS ONLY) |   | VALEUR EXEMPTÉ<br>EXEMPT VALUE | VALEUR IMPOSABLE<br>TAXABLE VALUE | E<br>D<br>O<br>U<br>DÉNOMINATION | VALEUR POUR LA<br>TAXE SCOLAIRE<br>VALUE FOR<br>SCHOOL TAX | NO DE RÉOLUTION<br>RESOLUTION NO.<br>NO DE CERTIFICAT<br>CERTIFICATE NO. |
|-----------------------------|--|---|---|---|---|--------------------------------|-----------------------------------|----------------------------------|--|--|
|                             |  |   |   | TERRAIN<br>LAND                                   | BÂTIMENTS<br>ET AUTRES ITEM<br>BUILDINGS<br>AND OTHER ITEMS |                                |                                   |                                  |  |  |
| 583647                      | 6535 HUTCHISON<br><br>CHARLES C MONAT<br>RES LAVAL SUR LE LAC<br>BUSS 6520 PARK AVE                              | 12 F23-10<br>25-17<br>C   | 25  | 900   | 11600   |                                | 12500                             | 11C                              | 12500  |  |
| 583664                      | 6745/65 HUTCHISON<br><br>SINCLAIR AND VALENTINE<br>COMPANY OF CANADA LIMITED<br>240 MADISON AVE<br>TORONTO ONT   | 641 3-23<br>3-24<br>3-25<br>3-26<br>3-27<br>3-28<br>3-29<br>3-30<br>N | 75  | 6250  | 50200   |                                | 56450                             | 15N                              | 56450  |  |
| 583719                      | 6520/12 PARK AVE<br><br>CHARLES O MONAT<br>6520 PARK AVE   | 12 25-36A<br>25-36B<br>25-35<br>25-P35<br>C                           | 100   | 7600  | 50900   |                                | 58500                             | 11C                              | 58500  |  |
| 583720                      | COMPTE ANNULE<br><br>VOIR COMPTE 583719  |   |   |   |   |                                |                                   |                                  |  |  |



**SUPPLEMENTARY VALUATION ROLL OF IMMOVABLE PROPERTY FOR THE FISCAL YEAR COMMENCING 1ST. MAY 1955 - ACT 3-4 ELIZABETH II, CHAPTER 52**

| RUE STREET               | QUARTIER WARD   | ARRONDISSEMENT ELECTORAL ELECTORAL DISTRICT | ENTRETIEN DES TROTOIRS PDS DE FRONT    | VALEUR (DOLLARS SEULEMENT) - VALUE (DOLLARS ONLY) |  |                            |                                | W O O U | DENOMINATION          | VALEUR POUR LA TAXE SCOLAIRE VALUE FOR SCHOOL TAX | NO DE RESOLUTION RESOLUTION NO. |
|--------------------------|---|---|--|---|--|----------------------------|--------------------------------|---------|-----------------------|---|---------------------------------|
|                          |   |   |  | TERRAIN LAND                                      | BATIMENTS ET AUTRES ITEM BUILDINGS AND OTHER ITEMS | VALEUR EXEMPT EXEMPT VALUE | VALEUR IMPOSABLE TAXABLE VALUE |         |                       |   |                                 |
| NO DE COMPTE ACCOUNT NO. | EMPLACEMENT DE L'IMMEUBLE LOCATION OF PROPERTY  | CADASTRE - SUBDIVISION                      | MAINTENANCE OF SIDEWALKS FEET FRONTAGE |   |  |                            |                                |         |                       |   |                                 |
|                          | NOM ET ADRESSE DU PROPRIETAIRE NAME AND ADDRESS OF OWNER                                    | OCCUPATION ET / AND CERMINATION             |  |   |  |                            |                                |         |                       |   |                                 |
| 583722                   | 6502/6500 PARK AVE<br>355 BEAUBIEN OUEST  | 12 25-P34<br>25-P34                         | 144                                    | 3150  | 11950  |                            | 15100                          | 11U     | 15100                 |   |                                 |
|                          | BELLA LEFF<br>WIFE S AS TO P OF<br>CARL SMALL<br>6500 PARK AVE                              |   |  |   |  |                            |                                |         |                       |   |                                 |
|                          | OCCUPATION OF THE PUBLIC DOMAIN<br>FOR PRIVATE PURPOSES 20 00<br>SURTAX 1 60<br>TOTAL 21 60 |   |  |   |  |                            |                                |         |                       |   |                                 |
| 583733                   | 6511/15 PARK AVE  | 12 25-P74                                   | 25                                     | 1000  | 6000   |                            | 7000                           | 11P     | 7000                  |   |                                 |
|                          | LEONARD SNARCH<br>6521 PARK AVE   |   |  |   |  |                            |                                |         |                       |   |                                 |
| 583743                   | 6571/73 ET 6577/79 PARK AVE   | 12 25-182<br>25-181                         | 40                                     | 1650  | 12350  |                            | 14000                          | 11P     | 14000                 | <i>Cent 106<br/>(9-5-56)</i>                      |                                 |
|                          | MARCEL A BRASSARD<br>6579 PARK AVE  | MACHINISTE                                  |  |   |  |                            |                                |         |                       |   |                                 |
| 583744                   | COMPTE ANNULE   |   |  |   |  |                            |                                |         |                       |   |                                 |
|                          | COMPTÉ ANNULÉ<br>VOIR COMPTE 583743   |   |  |   |  |                            |                                |         |                       |   |                                 |
| 583745                   | <sup>6585</sup><br>LOT PARK AVE   | 12 25-P79                                   | 25                                     | 1050  | <i>129700</i>                                      |                            | <i>129700</i><br>1050          | 15N     | <i>129700</i><br>1050 | <i>Cent 575<br/>(12-1-55)</i>                     |                                 |
|                          | SUPER CONSTRUCTION INC<br>5065 QUEEN MARY ROAD  |   |  |   |  |                            |                                |         |                       |   |                                 |
| 583746                   | LOT PARK AVE  | 12 25-P79                                   | 245                                    | 1050  |  |                            | 1050                           | 15N     | 1050                  |   |                                 |
|                          | SUPER CONSTRUCTION INC<br>5065 QUEEN MARY ROAD  |   |  |   |  |                            |                                |         |                       |   |                                 |



SUPPLEMENTARY VALUATION ROLL OF IMMOVABLE PROPERTY FOR THE FISCAL YEAR COMMENCING 1ST. MAY 1955 - ACT 3-4 ELIZABETH II, CHAPTER 52

| RUE<br>STREET               | QUARTIER<br>WARD   | ARRONDISSEMENT ELECTORAL<br>ELECTORAL DISTRICT                                       | ENTRETIEN DES<br>TROTTOIRS<br>POS DE FRONT   | VALEUR (DOLLARS SEULEMENT) - VALUE (DOLLARS ONLY) |   |                                |                                   | PROTECTIONS<br>SIRENALES<br>U | W<br>O<br>O<br>U | NO DE RESOLUTION<br>RESOLUTION NO. |
|-----------------------------|--|--|--|---|---|--------------------------------|-----------------------------------|-------------------------------|------------------|------------------------------------|
|                             |  |  |  | TERRAIN<br>LAND                                   | BATIMENTS<br>ET AUTRES ITEX<br>BUILDINGS<br>AND OTHER ITEMS | VALEUR EXEMPTÉ<br>EXEMPT VALUE | VALEUR IMPOSABLE<br>TAXABLE VALUE |                               |                  |                                    |
| NO DE COMPTE<br>ACCOUNT NO. | EMPLACEMENT DE L'IMMEUBLE<br>LOCATION OF PROPERTY  | CADASTRE - SUBDIVISION   | MAINTENANCE OF<br>SIDEWALKS<br>FEET FRONTAGE |   |   |                                |                                   |                               |                  |                                    |
|                             | NOM ET ADRESSE DU PROPRIÉTAIRE<br>NAME AND ADDRESS OF OWNER  | OCCUPATION ET<br>AND DENOMINATION  |  |   |   |                                |                                   |                               |                  |                                    |
| 583749                      | LOT PARK AVE<br>SUPER CONSTRUCTION INC   | 12 25-P21  | 24.9   | 1050  |   |                                | 1050                              | 15N                           | 1050             |                                    |
| 583750                      | LOT PARK AVE<br>SUPER CONSTRUCTION INC   | 12 25-P21  | 25   | 1050  |   |                                | 1050                              | 15N                           | 1050             |                                    |
| 583767                      | 6725 PARK AVE<br>OSTROFF AND COHEN LIMITED<br>6720 AVE JEANNE MANCE                                    | 641 2-P12  |  | 1450  | 58350   |                                | 60000                             | 16N                           | 60000            |                                    |
| 583782                      | 6985 PARK AVE<br>WILLIAMS THOMAS LIMITED<br>4530 BLVD ST LAURENT                                       | 641 3-P116<br>3-P117<br>3-P118<br>COTE EST<br>3-P113<br>COTE EST<br>3-P114<br>3-P115 | 147.4  | 950   | 950   |                                | 1900                              | 15N                           | 1900             |                                    |
| 583792                      | 6982 JEANNE MANCE<br>SAMUEL DRUKER 3/4<br>6982 JEANNE MANCE<br>JOHN DVORSKY<br>1551 AVE HOTEL DE VILLE | 641 3-99<br>ACC T<br>MECHANIC  | 25   | 850   | 10150   |                                | 11000                             | 15N                           | 11000            |                                    |



SUPPLEMENTARY VALUATION ROLL OF IMMOVABLE PROPERTY FOR THE FISCAL YEAR COMMENCING 1ST. MAY 1955 - ACT 3-4 ELIZABETH II, CHAPTER 52

| RUE STREET               | QUARTIER WARD  | ARRONDISSEMENT ÉLECTORAL ELECTORAL DISTRICT | ENTRETIEN DES TROTTOIRS PDS DE FRONT  |              | VALEUR (DOLLARS SEULEMENT) - VALUE (DOLLARS ONLY)  |                              |                                |     | W<br>O<br>O<br>U | D<br>E<br>N<br>O<br>M<br>I<br>N<br>A<br>T<br>I<br>O<br>N | VALEUR POUR LA TAXE SCOLAIRE VALUE FOR SCHOOL TAX | NO DE RÉSOLUTION RESOLUTION NO. |
|--------------------------|--|---|---------------------------------------|--------------|--|------------------------------|--------------------------------|-----|------------------|--|---|---------------------------------|
| NO DE COMPTE ACCOUNT NO. | EMPLACEMENT DE L'IMMEUBLE LOCATION OF PROPERTY                           | CADASTRE - SUBDIVISION                      | MANTENANCE OF SIDEWALKS FEET FRONTAGE | TERRAIN LAND | BÂTIMENTS ET AUTRES ITEM BUILDINGS AND OTHER ITEMS | VALEUR EXEMPTÉE EXEMPT VALUE | VALEUR IMPOSABLE TAXABLE VALUE |     |                  |  |   |                                 |
| 563795                   | 6935 PARK AVE  | 641 J-P91<br>J-P90<br>J-P89<br>J-P88        | 100                                   | 3200         | 7900   |                              | 11100                          | 11J |                  | 11100  |   |                                 |
|                          | JACK ROSENTHALL<br>6935 PARK AVE<br>MAURICE ROSENTHALL<br>4280 ST URBAIN | MERCHANT<br>MERCHANT                        |                                       |              |  |                              |                                |     |                  |  |   |                                 |
| 563805                   | 6680 JEANNE MANCE  | 12 25-P111                                  | 25                                    | 850          | 9650   |                              | 10500                          | 11P |                  | 10500  |   |                                 |
|                          | JACK KIMMER FIELD<br>HARRY KIMMER FIELD<br>6680 JEANNE MANCE             | MNFTR<br>MNFTR                              |                                       |              |  |                              |                                |     |                  |  |   |                                 |
| 563827                   | 6578/80 JEANNE MANCE   | 12 25-P100                                  | 25                                    | 850          | 28850  |                              | 29700                          | 11C |                  | 29700  |   |                                 |
|                          | RENE PICHETTE<br>49 DUVERGER   | MNFTR<br>AGENT                              |                                       |              |  |                              |                                |     |                  |  |   |                                 |
| 563843                   | 6555 JEANNE MANCE  | 12 25-P131                                  | 25                                    | 750          | 3450   |                              | 4200                           | 11C |                  | 4200   |   |                                 |
|                          | ERNEST O CROTEAU<br>6555 JEANNE MANCE                                    | ENTREPRENEUR                                |                                       |              |  |                              |                                |     |                  |  |   |                                 |
| 563846                   | 6571 JEANNE MANCE  | 12 25-P133                                  | 25                                    | 750          | 1150   |                              | 1900                           | 11J |                  | 1900   |   |                                 |
|                          | JACK ROTHSTEIN<br>801 WISEMAN AVE OUTREMONT                              | MERCHANT                                    |                                       |              |  |                              |                                |     |                  |  |   |                                 |
| 563863                   | COMPTE ANNULE<br>COMPTE ANNULE<br>VOIR COMPTE 583867                     |   |                                       |              |  |                              |                                |     |                  |  |   |                                 |



SUPPLEMENTARY VALUATION ROLL OF IMMOVABLE PROPERTY FOR THE FISCAL YEAR COMMENCING 1ST. MAY 1955 - ACT 3-4 ELIZABETH II. CHAPTER 52

| RUE<br>STREET               | QUARTIER<br>WARD   | ARRONDISSEMENT ÉLECTORAL<br>ELECTORAL DISTRICT   | VALEUR (DOLLARS SEULEMENT) - VALUE (DOLLARS ONLY) |   |                                    |        | ENTRETIEN DES<br>TROTTOIRS<br>POS DE FRONT | ENTRETIEN DE<br>SIDEWALKS<br>RECT FRONTAGE | VALEUR EXEMPTÉ<br>EXEMPT VALUE | VALEUR IMPOSABLE<br>TAXABLE VALUE | VALEUR POUR LA<br>TAXE SCOLAIRE<br>VALUE FOR<br>SCHOOL TAX | NO DE RÉSOLUTION<br>RESOLUTION NO.<br><br>NO DE CERTIFICAT<br>CERTIFICATE NO. |
|-----------------------------|--|--|---|---|------------------------------------|--------|--|--|--------------------------------|-----------------------------------|--|---|
| NO DE COMPTE<br>ACCOUNT NO. | EMPLACEMENT DE L'IMMEUBLE<br>LOCATION OF PROPERTY                                      | CADASTRE - SUBDIVISION   | TERRAIN<br>LAND                                   | BÂTIMENTS<br>ET AUTRES ÎTÈM<br>BUILDINGS<br>AND OTHER ITEMS | OCUPATION ET<br>/ AND DÉNOMINATION |        |  |  |                                |                                   |  |   |
| 583864                      | COMPTE ANNULÉ<br>COMPTÉ ANNULÉ<br>VOIR COMPTÉ 583867                                   |  |   |   |                                    |        |  |  |                                |                                   |  |   |
| 583865                      | COMPTE ANNULÉ<br>COMPTÉ ANNULÉ<br>VOIR COMPTÉ 583867                                   |  |   |   |                                    |        |  |  |                                |                                   |  |   |
| 583866                      | COMPTE ANNULÉ<br>COMPTÉ ANNULÉ<br>VOIR COMPTÉ 583867                                   |  |   |   |                                    |        |  |  |                                |                                   |  |   |
| 583867                      | 6687 JEANNE MANCE  | 12 25-P141<br>25-P142<br>25-P142<br>25-P143<br>25-P143<br>25-144-5<br>DE LA<br>25-145-5<br>25-144-4<br>DE LA<br>25-145-4 |   |   |                                    | N 1639 | 4950                                       | 182350                                     | 187300                         | 15N                               | 187300   |   |
|                             | THE LAWSON LITHOGRAPHING<br>AND FOLDING BOX COMPANY LIMITED<br>6674 AVE DE L'ESPLANADE |  |   |   |                                    |        |  |  |                                |                                   |  |   |
| 583873                      | 6766 JEANNE MANCE  | 641 2-66   |   |   |                                    | N 287  | 38300                                      | 37700                                      | 76000                          | 15N                               | 76000  |   |
|                             | ANGLIN NORCROSS CORP LTD<br>892 SHELBROOKE WEST  |  |   |   |                                    |        |  |  |                                |                                   |  |   |



SUPPLEMENTARY VALUATION ROLL OF IMMOVABLE PROPERTY FOR THE FISCAL YEAR COMMENCING 1ST. MAY 1955 - ACT 3-4 ELIZABETH II. CHAPTER 52

| NO DE COMPTE<br>ACCOUNT NO. | EMPLACEMENT DE L'IMMEUBLE<br>LOCATION OF PROPERTY  | CADASTRE - SUBDIVISION | ENTRETIEN DES<br>TROTTOIRS<br>POS. DE FRONT<br>MAINTENANCE OF<br>SIDEWALKS<br>FEET FRONTAGE | VALEUR (DOLLARS SEULEMENT) - VALUE (DOLLARS ONLY) |   | VALEUR EXEMPT<br>EXEMPT VALUE | VALEUR IMPOSABLE<br>TAXABLE VALUE | DÉSIGNATION | VALEUR POUR LA<br>TAXE SCOLAIRE<br>VALUE FOR<br>SCHOOL TAX | NO DE RÉOLUTION<br>RESOLUTION NO.<br>NO DE CERTIFICAT<br>CERTIFICATE NO. |
|-----------------------------|--|------------------------|---|---|---|-------------------------------|-----------------------------------|-------------|--|--|
|                             |  |                        |   | TERRAIN<br>LAND                                   | BÂTIMENTS<br>ET AUTRES ITEX<br>BUILDINGS<br>AND OTHER ITEMS |                               |                                   |             |  |  |
| 563906                      | 7030 GRAND AVE<br><br>MAIN KNITTING MILLS LTD<br>7030 GRAND AVE  | 642 56<br>55<br>54     | N 75  | 1000  | 57500   |                               | 58500                             | 10N         | 58500  |  |
| 563910                      | 7010 GRAND AVE<br><br>DONATO SERGNESE<br>MICHEL SAURO<br>ANTONIO AIMOLA<br>/WAVERLEY ORNEMENTAL /<br>7010 GRAND AVE      | 642 52<br>51           | C 45  | 900   | 8500  |                               | 9500                              | 11C         | 9500   |  |
| 563911                      | COMPTE ANNULE<br><br>COMPTE ANNULE<br>VOIR COMPTE 523910   |                        |   |   |   |                               |                                   |             |  |  |
| 563915                      | 6984 GRAND AVE<br><br>MARY GORA LAMONTAGNE VVE DE<br>CAMILLE POMPOSELLI<br>6984 GRAND AVE                                | 641 1-52               | C 25  | 500   | 1800  |                               | 2300                              | 11C         | 2300   |  |
| 563934                      | 6770/68 GRAND AVE<br><br>GIUSEPPINA DI MICHELE VVE DE<br>GIOVANNI GIANCI<br>6768 GRAND AVE                               | 641 1-4                | C 413   | 850   | 2450  |                               | 3300                              | 11C         | 3300   |  |
| 563937                      | 6767<br>LOT GRAND AVE<br><br>GERALD RUTENBERG<br>IRVING BERNSTEIN<br>/INDUSTRIAL METALS AND EQUIPMENT-<br>6880 GRAND AVE | 641 1-21               | C 852   | 400   | 380   |                               | 380<br>400                        | 11J         | 380<br>400   | cert 292<br>(11-11-58)   |

SUPPLEMENTARY VALUATION ROLL OF IMMOVABLE PROPERTY FOR THE FISCAL YEAR COMMENCING 1ST. MAY 1955 - ACT 3-4 ELIZABETH II. CHAPTER 52

| RUE STREET               | QUARTIER WARD   | ARRONDISSEMENT ÉLECTORAL ELECTORAL DISTRICT                     | ENTRETIEN DES TROTTOIRS POS. DE FRONT MAINTENANCE OF SIDEWALKS FEET FRONTAGE | VALEUR (DOLLARS SEULEMENT) - VALUE (DOLLARS ONLY) |   |                             |                                | M U O U | VALEUR POUR LA TAXE SCOLAIRE VALUE FOR SCHOOL TAX | NO DE RÉSOLUTION RESOLUTION NO. |
|--------------------------|---|---|--|---|---|-----------------------------|--------------------------------|---------|---|---------------------------------|
|                          |   |   |  | TERRAIN LAND                                      | BÂTIMENTS ET AUTRES ÎTRES BUILDINGS AND OTHER ITEMS | VALEUR EXEMPTÉ EXEMPT VALUE | VALEUR IMPOSABLE TAXABLE VALUE |         |   |                                 |
| NO DE COMPTE ACCOUNT NO. | EMPLACEMENT DE L'IMMEUBLE LOCATION OF PROPERTY  | CADASTRE - SUBDIVISION  |  |   |   |                             |                                |         |   |                                 |
|                          | NOM ET ADRESSE DU PROPRIÉTAIRE NAME AND ADDRESS OF OWNER  | OCCUPATION ET / AND DENOMINATION                                |  |   |   |                             |                                |         |   |                                 |
| 583945                   | LÔT GRAND AVE<br>PASQUALE RAMACIERI<br>7601 FABRE   | 641 1-59<br>MARCHAND  | C 237  | 550   |   |                             | 550                            | 11C     | 550   |                                 |
| 583951                   | 7021-25 GRAND AVE<br>J D MALLETTE<br>6818 ST VALLIER  | 641 1-67<br>JOURNALIER  | C 25   | 600   | 3700  |                             | 4300                           | 11C     | 4300  |                                 |
| 583957                   | 7075 GRAND AVE<br>AM GORDY<br>7075 GRAND AVE<br>GORDY TOOL / DIE WORKS REG D<br>7296 DUROCHER<br>RES 495 MORNDOUGH VILLE MT ROYAL | 642 P23<br>24<br>25<br>26<br>MACHINIST TOOL<br>MAKER            | C 1543   | 1600  | 10800   |                             | 12400                          | 11C     | 12400   |                                 |
| 583966                   | LÔT ALEXANDRA<br>JOSEPH AVILA ROBILLARD<br>1314 BELANGER  | COTE ST LOUIS<br>11 1655<br>PAR ST LAURENT<br>642 9<br>MARCHAND | C 25   | 450   |   |                             | 450                            | 11C     | 450   |                                 |
| 583968                   | 7159 Grand Ave<br>Dominique Calabrese<br>159 Balfour<br>Ville Mont Royal  | 642 34<br>35<br>36<br>P37<br>industrial                         | C 867  | 1550  | 21850   |                             | 23400                          | 11C     | 23400<br>Cert 404<br>11-10-56                     |                                 |



2004

SUPPLEMENTARY VALUATION ROLL OF IMMOVABLE PROPERTY FOR THE FISCAL YEAR COMMENCING 1ST. MAY 1955 - ACT 3-4 ELIZABETH II. CHAPTER 52

| RUE<br>STREET               | QUARTIER<br>WARD   | ARRONDISSEMENT ÉLECTORAL<br>ELECTORAL DISTRICT                  | VALEUR (DOLLARS SEULEMENT) - VALUE (DOLLARS ONLY)  |   |                                |                                   | VALEUR POUR LA<br>TAXE SCOLAIRE<br>VALUE FOR<br>SCHOOL TAX | NO DE RÉSOLUTION<br>RESOLUTION NO.<br><br>NO DE CERTIFICAT<br>CERTIFICATE NO. |
|-----------------------------|--|---|--|---|--------------------------------|-----------------------------------|--|---|
|                             |  |   | TERRAIN<br>LAND  | BÂTIMENTS<br>ET AUTRES ITEM<br>BUILDINGS<br>AND OTHER ITEMS | VALEUR EXEMPTÉ<br>EXEMPT VALUE | VALEUR IMPOSABLE<br>TAXABLE VALUE |  |   |
| NO DE COMPTE<br>ACCOUNT NO. | EMPLACEMENT DE L'IMMEUBLE<br>LOCATION OF PROPERTY<br><br>NOM ET ADRESSE DU PROPRIÉTAIRE<br>NAME AND ADDRESS OF OWNER | CADASTRE - SUBDIVISION<br><br>OCCUPATION ET<br>AND DÉNOMINATION | ENTRETIEN DES<br>TROTTOIRS<br>POS DE FRONT<br><br>MAINTENANCE OF<br>SIDEWALKS<br>FEET FRONTAGE |   |                                |                                   |  |   |
| 583989                      | LOT ALEXANDRA<br><br>JOSEPH AVILA ROBILLARD<br>1314 BELANGER EST   | COTE ST LOUIS<br>11 1654<br>PAR ST LAURENT<br>642 8<br>MARCHAND | 25   | 450   |                                | 450                               | 11C  | 450   |
|                             |  |   |  | 102100  | 653950                         | 756050                            |  | 756050  |
|                             |  |   |  | 102100  | 653950                         | 756050                            |  | 756050  |

*LAB*



2005

SUPPLEMENTARY VALUATION ROLL OF IMMOVABLE PROPERTY FOR THE FISCAL YEAR COMMENCING 1ST. MAY 1955 - ACT 3-4 ELIZABETH II. CHAPTER 52

| NO DE COMPTE<br>ACCOUNT NO. | EMPLACEMENT DE L'IMMEUBLE<br>LOCATION OF PROPERTY<br>NOM ET ADRESSE DU PROPRIÉTAIRE<br>NAME AND ADDRESS OF OWNER  | CADASTRE - SUBDIVISION<br>OCCUPATION ET /<br>AND DÉSIGNATION | ENTRETIEN DES<br>TROTTOIRS<br>POS DE FRONT<br>MAINTENANCE OF<br>SIDEWALKS<br>FEET FRONTAGE | VALEUR (DOLLARS SEULEMENT) - VALUE (DOLLARS ONLY) |   |                                |                                   | E<br>D<br>O<br>U<br>R<br>E<br>N<br>O<br>M<br>I<br>N<br>A<br>T<br>I<br>O<br>N | VALEUR POUR LA<br>TAXE SCOLAIRE<br>VALUE FOR<br>SCHOOL TAX | NO DE RÉOLUTION<br>RESOLUTION NO.<br>NO DE CERTIFICAT<br>CERTIFICATE NO. |
|-----------------------------|---|--|--|---|---|--------------------------------|-----------------------------------|--|--|--|
|                             |   |  |  | TERRAIN<br>LAND                                   | BÂTIMENTS<br>ET AUTRES ITEM<br>BUILDINGS<br>AND OTHER ITEMS | VALEUR EXEMPTÉ<br>EXEMPT VALUE | VALEUR IMPOSABLE<br>TAXABLE VALUE |  |  |  |
| 584001                      | 7101/05 ALEXANDRA<br>DOMENICO MORGESSE SR<br>NUNZIA PAVIA<br>SON EPSE S DE B<br>1/2 PROP POUR LES DEUX<br>6816 CLARK<br>DOMENICO MORGESSE 1/4<br>6816 CLARK<br>ROSA MARIANI VVE DE<br>LEONARDO RACANELLI 1/4<br>6816 CLARK                            | 11 1634<br>CORDONNIER<br>SOUDEUR                             | C 25   | 450   | 3750  |                                | 4200                              | 11C  | 4200   |  |
| 584002                      | 7109/11 ALEXANDRA<br>NOEL BERTRAND<br>7843 BERRI  | 11 1635<br>FERBLANTIER                                       | C 25   | 450   | 10950   |                                | 11400                             | 11C  | 11400  |  |
| 584038                      | 6560 AVE DE L ESPLANADE<br>CELIA ISAACS<br>WIFE S AS TO P OF<br>MYER MOSES COHEN<br>6560 AVE DE L ESPLANADE<br>ANNE VICTORIA NAGLIE<br>WIFE S AS TO P OF<br>SAMUEL NADLER<br>TSYVIA ANNE RABINOVITCH<br>WIFE S AS TO P OF<br>ABRAHAM JOSEPH STEINBERG | 11 P971<br>P970<br>MNFTR<br>MNFTR                            | U 50   | 1550  | 36450   |                                | 38000                             | 11U  | 38000  |  |
| 584057                      | LOT WAVERLY<br>OLGA HUBISKA<br>WIFE S AS TO P OF<br>WALTER MEDWID   | 11 1625<br>GROCIER   | C 25   | 550   |   |                                | 550                               | 11C  | 550  |  |

SUPPLEMENTARY VALUATION ROLL OF IMMOVABLE PROPERTY FOR THE FISCAL YEAR COMMENCING 1ST. MAY 1955 - ACT 3-4 ELIZABETH II, CHAPTER 52

| RUE STREET | QUARTIER WARD | ARRONDISSEMENT ÉLECTORAL ELECTORAL DISTRICT | NO DE COMPTE ACCOUNT NO. | EMPLACEMENT DE L'IMMEUBLE LOCATION OF PROPERTY<br>NOM ET ADRESSE DU PROPRIÉTAIRE NAME AND ADDRESS OF OWNER | CADASTRE - SUBDIVISION<br>OCCUPATION ET / AND DÉNOMINATION   | ENTRETIEN DES Trottoirs Pds de Front<br>MAINTENANCE OF Sidewalks PFTY FRONTAGE | VALEUR (DOLLARS SEULEMENT) - VALUE (DOLLARS ONLY) |  | STATUTS DE LA SUBDIVISION | E D O U | DÉNOMINATION | VALEUR POUR LA TAXE SCOLAIRE VALUE FOR SCHOOL TAX | NO DE RÉOLUTION RESOLUTION NO.<br>NO DE CERTIFICAT CERTIFICATE NO. |
|------------|---------------|---|--------------------------|--|--|--|---|--|---------------------------|---------|--------------|---|--|
|            |               |   |                          |  |  |  | TERRAIN LAND                                      | BÂTIMENTS ET AUTRES ITEM BUILDINGS AND OTHER ITEMS |                           |         |              |   |  |
| 584076     |               |   |                          | 6810 WAVERLY<br>RENE LANIEL<br>123 BEAUMONT  | 12 26-86<br>PAR ST LAURENT<br>641 1-19<br>SECRETAIRE   | C 25   | 450   | 1450   | 1900                      | 11C     |              | 1900  |  |
| 584077     |               |   |                          | 6806 WAVERLY<br>AMEDED FRANCHETTO<br>6844 AVE PAPINEAU   | COTE ST LOUIS<br>12 26-85<br>PAR ST LAURENT<br>641 1-18<br>CONTREMAITRE  | C 25   | 450   | 650  | 1100                      | 11C     |              | 1100  |  |
| 584079     |               |   |                          | <sup>6780</sup><br>LOT WAVERLY<br>MOUNTCOUR CERAMICS LIMITED<br><i>6780 Waverly</i>                        | 12 26-83<br>PAR ST LAURENT<br>641 1-16   | N 25   | 450   | <i>12650</i>                                       | <i>12650</i><br>450       | 15N     |              | <i>12650</i><br>450                               | <i>Part 406<br/>11-10-56</i>                                       |
| 584080     |               |   |                          | LOT WAVERLY<br>MOUNTCOUR CERAMICS LIMITED  | 12 26-82<br>PAR ST LAURENT<br>641 1-15   | N 25   | 450   |  | 450                       | 15N     |              | 450   |  |
| 584081     |               |   |                          | LOT WAVERLY<br>MOUNTCOUR CERAMICS LIMITED  | 12 26-81<br>PAR ST LAURENT<br>641 1-14   | N 104.1  | 650   |  | 650                       | 15N     |              | 650   |  |
| 584082     |               |   |                          | <i>6750 Grand<br/>6760 Waverly<br/>Pasquale Paté<br/>6760 Waverly</i>                                      | <i>12 26-79<br/>Par St Laurent<br/>641 1-12<br/>Cote St Louis<br/>12 26-78<br/>Par St Laurent<br/>641 1-11</i> | C 130  | 1100  | 7250   | 8350                      | C       |              | 8350  | <i>Part 404<br/>(12-10-56) 2017</i>                                |





SUPPLEMENTARY VALUATION ROLL OF IMMOVABLE PROPERTY FOR THE FISCAL YEAR COMMENCING 1ST. MAY 1955 - ACT 3-4 ELIZABETH II, CHAPTER 52

| RUE STREET               | QUARTIER WARD   | ARRONDISSEMENT ELECTORAL ELECTORAL DISTRICT             | ENTRETIEN DES TROTTOIRS #28 DE FRONT MAINTENANCE OF SIDEWALKS FEET FRONTAGE |     | VALEUR (DOLLARS SEULEMENT) - VALUE (DOLLARS ONLY) |  |                            |                                | PROPORTION DES TROTTOIRS SIDEWALKS | EDUC | DENOMINATION | VALEUR POUR LA TAXE SCOLAIRE VALUE FOR SCHOOL TAX | NO DE RESOLUTION RESOLUTION NO. NO DE CERTIFICAT CERTIFICATE NO. |
|--------------------------|---|---|---|-----|---|--|----------------------------|--------------------------------|------------------------------------|------|--------------|---|--|
| NO DE COMPTE ACCOUNT NO. | EMPLACEMENT DE L'IMMEUBLE LOCATION OF PROPERTY NOM ET ADRESSE DU PROPRIETAIRE NAME AND ADDRESS OF OWNER | CADASTRE - SUBDIVISION OCCUPATION ET / AND DENOMINATION |   |     | TERRAIN LAND                                      | BATIMENTS ET AUTRES ITEM BUILDINGS AND OTHER ITEMS | VALEUR EXEMPT EXEMPT VALUE | VALEUR IMPOSABLE TAXABLE VALUE |                                    |      |              |   |  |
| 584150                   | LUT ST URBAIN<br>EMANUEL LETKO<br>6502 PARK AVE   | 11 1529<br>MNFTR  | F   | 25  | 450   |  |                            | 450                            |                                    |      | 11D          | 450   |  |
| 584151                   | LUT ST URBAIN<br>EMANUEL LETKO<br>6502 PARK AVE   | 11 1528<br>MNFTR  | F   | 25  | 450   |  |                            | 450                            |                                    |      | 11D          | 450   |  |
| 584158                   | 6842 ST URBAIN<br>ROSARIO GRENIER<br>6842 ST URBAIN   | 12 26-53<br>EPICIER                                     | C   | 105 | 1100  | 1600   |                            | 2700                           |                                    |      | 11C          | 2700  |  |
| 584164                   | 6812/06 ST URBAIN<br>LEONARD LIVERMAN<br>522 VICTORIA AVE   | 12 26-47<br>ADVOCATE                                    | J   | 25  | 650   | 4650   |                            | 5300                           |                                    |      | 11J          | 5300  |  |
| 584186                   | 6595 ST URBAIN<br>WINDSOR REALTY CO INC<br>6595 ST URBAIN   | 11 1085<br>P1086<br>P1086<br>1087                       | N   | 150 | 4500  | 36500  |                            | 41000                          |                                    |      | 15N          | 41000   |  |
| 584187                   | 6631 ST URBAIN<br>MARIA ANTONACCI<br>WIFE S AS TO P OF<br>FRANK CANTE                                   | 11 P1086<br>MOULDER                                     | C   | 25  | 700   | 4350   |                            | 5100                           |                                    |      | 11C          | 5100  |  |

**SUPPLEMENTARY VALUATION ROLL OF IMMOVABLE PROPERTY FOR THE FISCAL YEAR COMMENCING 1ST. MAY 1955 - ACT 3-4 ELIZABETH II, CHAPTER 52**

| RUE STREET<br>NO DE COMPTE<br>ACCOUNT NO. | EMPLACEMENT DE L'IMMEUBLE<br>LOCATION OF PROPERTY<br>NOM ET ADRESSE DU PROPRIÉTAIRE<br>NAME AND ADDRESS OF OWNER                      | CADASTRE - SUBDIVISION<br>OCCUPATION ET<br>AND DÉNOMINATION | ENTRETIEN DES<br>TROTTOIRS<br>PDS DE FRONT<br>MAINTENANCE OF<br>SIDEWALKS<br>FEET FRONTAGE | VALEUR (DOLLARS SEULEMENT) - VALUE (DOLLARS ONLY) |   |                                |                                   | FRACTIONS<br>SIGNALS<br>D U | DÉNOMINATION | VALEUR POUR LA<br>TAXE SCOLAIRE<br>VALUE FOR<br>SCHOOL TAX | NO DE RÉOLUTION<br>RESOLUTION NO.<br>NO DE CERTIFICAT<br>CERTIFICATE NO. |
|---|---|---|--|---|---|--------------------------------|-----------------------------------|-----------------------------|--------------|--|--|
|   |   |   |  | TERRAIN<br>LAND                                   | BÂTIMENTS<br>ET AUTRES ITEM<br>BUILDINGS<br>AND OTHER ITEMS | VALEUR EXEMPTÉ<br>EXEMPT VALUE | VALEUR IMPOSABLE<br>TAXABLE VALUE |                             |              |  |  |
| 584169                                    | 6643/45 ST URBAIN<br><br>CARMELA MELFI VVE DE<br>ANGELO MICHELE ET JULIO<br>6645 ST URBAIN  | 11 P1089<br><br>C   | 25   | 750   | 2650  |                                | 3400                              | 11C                         | 3400         |  |  |
| 584195                                    | 6679 ST URBAIN<br><br>ALBERT FORGET<br>6679 ST URBAIN   | 11 P1092<br><br>C   | 25   | 750   | 350   |                                | 1300                              | 11C                         | 1300         |  |  |
| 584200                                    | 6715/17 ST URBAIN<br><br>ANGELO IANNELLI<br>6717 ST URBAIN<br>BARTOLOMEO PIZZUTO  | 12 26-4<br><br>C  | 25   | 650   | 2150  |                                | 2800                              | 11C                         | 2800         |  |  |
| 584202                                    | 6729/37 ST URBAIN<br><br>NICOLA CACCHIONE<br>6767 DROLET  | 12 26-4B<br>26-4C<br><br>C                                  | 50   | 1300  | 25580   |                                | 26880                             | 11C                         | 26880        |  |  |
| 584206                                    | 6753 ST URBAIN<br><br>FRANCESCO CARUSO ALIAS CARSELLA<br>6753 ST URBAIN   | 12 26-15<br><br>C   | 25   | 650   | 2750  |                                | 3400                              | 11C                         | 3400         |  |  |
| 584207                                    | 6757<br>LOT ST URBAIN<br><br>FERNANDO FOSCHI<br>6446 ST DOMINIQUE<br>GAETANO LIBERATORE<br>6716 CARTIER<br>/ARCHITECTURAL IRON WORKS/ | 12 26-16<br><br>C   | 25   | 650   | 6150  |                                | 6150<br>650                       | 11C                         | 6150<br>650  | Cent 408<br>11-10-56                                       |  |

2010

SUPPLEMENTARY VALUATION ROLL OF IMMOVABLE PROPERTY FOR THE FISCAL YEAR COMMENCING 1ST. MAY 1955 - ACT 3-4 ELIZABETH II, CHAPTER 52

| RUE<br>STREET               | QUARTIER<br>WARD  | ARRONDISSEMENT ÉLECTORAL<br>ELECTORAL DISTRICT |  | VALEUR (DOLLARS SEULEMENT) - VALUE (DOLLARS ONLY) |   |                                |                                   | TERRITOIRES<br>MUNICIPALES<br>MUNICIPALITIES | E<br>D<br>O<br>U | DÉSIGNATION | VALEUR POUR LA<br>TAXE SCOLAIRE<br>VALUE FOR<br>SCHOOL TAX | NO DE RÉOLUTION<br>RESOLUTION NO.<br><br>NO DE CERTIFICAT<br>CERTIFICATE NO. |
|-----------------------------|---|--|--|---|---|--------------------------------|-----------------------------------|--|------------------|-------------|--|--|
| NO DE COMPTE<br>ACCOUNT NO. | EMPLACEMENT DE L'IMMEUBLE<br>LOCATION OF PROPERTY                     | CADASTRE - SUBDIVISION                         | ENTRETIEN DES<br>TROTTOIRS<br>POS DE FRONT<br>MAINTENANCE OF<br>SIDEWALKS<br>FEET FRONTAGE | TERRAIN<br>LAND                                   | BÂTIMENTS<br>ET AUTRES ITEM<br>BUILDINGS<br>AND OTHER ITEMS | VALEUR EXEMPTÉ<br>EXEMPT VALUE | VALEUR IMPOSABLE<br>TAXABLE VALUE |  |                  |             |  |  |
| 584213                      | 6795,99 ST URBAIN   | 12 26-22<br>26-23<br>26P24<br>26P24<br>26-25   |  |   |   |                                |                                   |  |                  |             |  |  |
|                             | NAT WEISBURD<br>2515 MAPLEWOOD AVE APT 11<br>/RAMSAY PLATE GLASS/     | MERCHANT                                       | 100  | 2550  | 14650   |                                | 17200                             | 11J  |                  | 17200       |  |  |
| 584216                      | 6823 ST URBAIN  | 12 26-26                                       | C 25   | 650   | 5350  |                                | 6000                              | 11C  |                  | 6000        |  |  |
|                             | CAROLINA BOTERA ERSE DE<br>ERNESTO AMBROSI / ALIEN/<br>6823 ST URBAIN |  |  |   |   |                                |                                   |  |                  |             |  |  |
| 584268                      | 7024/22 CLARK   | 11 1452  | C 25   | 700   | 3100  |                                | 3800                              | 11C  |                  | 3800        |  |  |
|                             | LUCIENNE DUPUIS VVE DE<br>JOSEPH OVILA HECTOR DUPUIS<br>7024 CLARK    |  |  |   |   |                                |                                   |  |                  |             |  |  |
| 584282                      | 6798/96 CLARK   | 11 1331  | C 25   | 900   | 4200  |                                | 5100                              | 11C  |                  | 5100        |  |  |
|                             | GIUSEPPE DI PAOLO<br>6796 CLARK                                       | LABORER  |  |   |   |                                |                                   |  |                  |             |  |  |
| 584289                      | 6752/50 CLARK   | 11 1324  | C 25.5   | 850   | 1750  |                                | 2600                              | 11C  |                  | 2600        |  |  |
|                             | CHARLES DEGASPARRO<br>4527 LAVAL                                      | INGENIEUR<br>STATIONNAIRE                      |  |   |   |                                |                                   |  |                  |             |  |  |


SUPPLEMENTARY VALUATION ROLL OF IMMOVABLE PROPERTY FOR THE FISCAL YEAR COMMENCING 1ST. MAY 1955 - ACT 3-4 ELIZABETH II, CHAPTER 52

| RUE STREET               | QUARTIER WARD   | ARRONDISSEMENT ELECTORAL ELECTORAL DISTRICT             | ENTRETIEN DES TROTTOIRS PDS DE FRONT MAINTENANCE OF SIDEWALKS FEET FRONTAGE |              |  |                            | VALEUR (DOLLARS SEULEMENT) - VALUE (DOLLARS ONLY) |                                 |                                  |                        | NO DE RESOLUTION RESOLUTION NO. |
|--------------------------|---|---|---|--------------|--|----------------------------|---|---------------------------------|----------------------------------|------------------------|---------------------------------|
| NO DE COMPTE ACCOUNT NO. | EMPLACEMENT DE L'IMMEUBLE LOCATION OF PROPERTY NOM ET ADRESSE DU PROPRIETAIRE NAME AND ADDRESS OF OWNER | CADASTRE - SUBDIVISION OCCUPATION ET / AND DENOMINATION | ENTRETIEN DES TROTTOIRS PDS DE FRONT MAINTENANCE OF SIDEWALKS FEET FRONTAGE | TERRAIN LAND | BATIMENTS ET AUTRES ITEM BUILDINGS AND OTHER ITEMS | VALEUR EXEMPT EXEMPT VALUE | VALEUR IMPOSABLE TAXABLE VALUE                    | NO DE RESOLUTION RESOLUTION NO. | NO DE CERTIFICAT CERTIFICATE NO. |                        |                                 |
| 584297                   | 6660/58 CLARK<br>5254 ST ZOTIQUE OUEST<br><br>CONSOLATO LAELLA<br>6658 CLARK                            | 11 P1110<br><br>C<br>EPICIER                            | 1256  | 2450         | 7650   |                            | 10100   | 11C                             | 10100                            |                        |                                 |
| 584306                   | 6612/10 CLARK<br><br>ADA MAKINSON VVE DE<br>JOSEPH TOUCHETTE<br>6610 CLARK                              | 11 P1105<br><br>C                                       | 25  | 950          | 4050   |                            | 5000  | 11C                             | 5000                             |                        |                                 |
| 584314                   | 6570 CLARK<br><br>JEANNINE ROBERT<br>6346 CASGRAIN  | 11 P1101<br><br>C                                       | 25  | 950          | 650  |                            | 1600  | 11C                             | 1600                             |                        |                                 |
| 584336                   | 6424 CLARK<br><br>JEAN RENE GRAVEL<br>6424 CLARK  | 11 1076-12<br><br>C<br>MENUISIER                        | 25  | 850          | 550  |                            | 1400  | 11C                             | 1400                             |                        |                                 |
| 584345                   | <i>1321 Clark et 15 Henri IV</i><br>LOT CLARK<br><br>JEAN LANCTOT<br>17 BEAUDET<br>VILLE ST LAURENT     | 11 1115<br>1116<br><br>C<br>MARCHAND                    | 168   | 3100         | 12400  |                            | 12400<br>3100                                     | 11C                             | 12400<br>3100                    | Cert. 326<br>(21-4-56) |                                 |
| 584349                   | 6357/59 CLARK<br><br>DONAT LEBEL<br>7011 JOQUES   | 11 P1115<br><br>C<br>MENUISIER                          | 25  | 800          | 3000   |                            | 3800  | 11C                             | 3800                             |                        |                                 |



SUPPLEMENTARY VALUATION ROLL OF IMMOVABLE PROPERTY FOR THE FISCAL YEAR COMMENCING 1ST. MAY 1955 - ACT 3-4 ELIZABETH II, CHAPTER 52

| RUE<br>STREET | QUARTIER<br>WARD  | ARRONDISSEMENT ÉLECTORAL<br>ELECTORAL DISTRICT | ENTRETIEN DES<br>TROTTOIRS<br>FDS. DE FRONT | VALEUR (DOLLARS SEULEMENT) - VALUE (DOLLARS ONLY) |   |                        |   | TROTTOIRS<br>SIDEWALKS | E<br>D<br>O<br>O | D<br>E<br>N<br>O<br>M<br>I<br>N<br>A<br>T<br>I<br>O<br>N | VALEUR POUR LA<br>TAXE SCOLAIRE<br>VALUE FOR<br>SCHOOL TAX | NO DE RÉOLUTION<br>RESOLUTION NO. |
|---------------|---|--|---|---|---|------------------------|---|------------------------|------------------|--|--|-----------------------------------|
|               |   |  |   | NO DE COMPTE<br>ACCOUNT NO.                       | EMPLACEMENT DE L'IMMEUBLE<br>LOCATION OF PROPERTY | CADASTRE - SUBDIVISION | MANTENANCE OF<br>SIDEWALKS<br>FEET FRONTAGE |                        |                  |  |  |                                   |
|               |   |  |   |   |   |                        |   |                        |                  |  |  |                                   |
| 584356        | 6397/99 CLARK   | 11 P1122                                       | C 25  | 800   | 2300  |                        | 3100  | 11C                    |                  | 3100   |  |                                   |
|               | GIUSSEPPE BIANCHI<br>6399 CLARK   | RENTIER  |   |   |   |                        |   |                        |                  |  |  |                                   |
| 584370        | COMPTE ANNULE<br>VOIR COMPTES 587149 ET 587150                                  |  |   |   |   |                        |   |                        |                  |  |  |                                   |
| 584382        | 6583/93 CLARK   | 11 P1155<br>P1155                              | C 50  | 1850  | 6650  |                        | 8500  | 11C                    |                  | 8500   |  |                                   |
|               | YVONNE DAGENAIS<br>1915 BOUL GOUIN EST<br>A/S HERMAS DAGENAIS<br>7839 ST GERARD |  |   |   |   |                        |   |                        |                  |  |  |                                   |
| 584392        | 6763/65 CLARK   | 11 1290  | C 25  | 850   | 5150  |                        | 6000  | 11C                    |                  | 6000   |  |                                   |
|               | RENE BROUIN<br>6763 CLARK   | MACHINISTE                                     |   |   |   |                        |   |                        |                  |  |  |                                   |
| 584406        | 6851 CLARK  | 11 1304<br>1305                                | C 50  | 1700  | 7300  |                        | 9000  | 11C                    |                  | 9000   |  |                                   |
|               | J H L ESPERANCE<br>2130 CAMBRIDGE ROAD  | INDUSTRIEL                                     |   |   |   |                        |   |                        |                  |  |  |                                   |
| 584416        | 7053/57 CLARK   | 11 1412  | C 25  | 750   | 3050  |                        | 3800  | 11C                    |                  | 3800   |  |                                   |
|               | CARMINE DELLA SERA<br>165 DELANGER EST  | JOURNALIER                                     |   |   |   |                        |   |                        |                  |  |  |                                   |



SUPPLEMENTARY VALUATION ROLL OF IMMOVABLE PROPERTY FOR THE FISCAL YEAR COMMENCING 1ST. MAY 1955 - ACT 3-4 ELIZABETH II, CHAPTER 52

| RUE STREET               | QUARTIER WARD  | ARRONDISSEMENT ELECTORAL ELECTORAL DISTRICT                | ENTRETIEN DES TROTTOIRS PDS DE FRONT   |              | VALEUR (DOLLARS SEULEMENT) - VALUE (DOLLARS ONLY)  |                              |                                |                                  | PROFONDEUR DE LA RUE | W O O C | DESIGNATION | VALEUR POUR LA TAXE SCOLAIRE VALUE FOR SCHOOL TAX | NO DE RESOLUTION RESOLUTION NO. |
|--------------------------|--|--|--|--------------|--|------------------------------|--------------------------------|----------------------------------|----------------------|---------|-------------|---|---------------------------------|
| NO DE COMPTE ACCOUNT NO. | EMPLACEMENT DE L'IMMEUBLE LOCATION OF PROPERTY<br>NOM ET ADRESSE DU PROPRIETAIRE NAME AND ADDRESS OF OWNER   | CADASTRE - SUBDIVISION<br>OCCUPATION ET / AND DENOMINATION | ENTRETIEN DES TROTTOIRS PDS DE FRONT<br>MAINTENANCE OF SIDEWALKS FEET FRONTAGE | TERRAIN LAND | BATIMENTS ET AUTRES ITEM BUILDINGS AND OTHER ITEMS | VALEUR EXEMPTEE EXEMPT VALUE | VALEUR IMPOSABLE TAXABLE VALUE | NO DE CERTIFICAT CERTIFICATE NO. |                      |         |             |   |                                 |
| 584421                   | 7071/81 CLARK  | 11 1421  | 25   | 750          | 7050   |                              | 7800                           | 11                               |                      |         | 7800        |   |                                 |
|                          | HARRY MORRIS<br>EST ABRAHAM MORRIS<br>SAM MORRIS<br>BENJAMIN ALIAS BEN MORRIS MERCHANTS<br>LACHINE SUPER MARKET REG D<br>785/795 NOTRE DAME<br>LACHINE P QUE<br><br>C/O MOSES MORRIS ET AL<br>EX TEST WITH SEIZIN 26/11/54 |  |  |              |  |                              |                                |                                  |                      |         |             |   |                                 |
| 584423                   | LOT CLARK  | 11 1423  | 25   | 750          |  |                              | 750                            | 11                               | C                    |         | 750         |   |                                 |
|                          | PAUL BEGIN<br>1584 CLARK   | MARCHAND   |  |              |  |                              |                                |                                  |                      |         |             |   |                                 |
| 584424                   | LOT CLARK  | 11 1424  | 25   | 750          |  |                              | 750                            | 11                               | C                    |         | 750         |   |                                 |
|                          | PAUL BEGIN<br>1584 CLARK   | MARCHAND   |  |              |  |                              |                                |                                  |                      |         |             |   |                                 |
| 584430                   | COMPTE ANNULE<br><br>COMPTTE ANNULE<br>VOIR COMPTE 584433  |  |  |              |  |                              |                                |                                  |                      |         |             |   |                                 |
| 584431                   | COMPTE ANNULE<br><br>COMPTTE ANNULE<br>VOIR COMPTE 584433  |  |  |              |  |                              |                                |                                  |                      |         |             |   |                                 |
| 584432                   | COMPTE ANNULE<br><br>COMPTTE ANNULE<br>VOIR COMPTE 584433  |  |  |              |  |                              |                                |                                  |                      |         |             |   |                                 |



**SUPPLEMENTARY VALUATION ROLL OF IMMOVABLE PROPERTY FOR THE FISCAL YEAR COMMENCING 1ST. MAY 1955 - ACT 3-4 ELIZABETH II, CHAPTER 52**

| RUE<br>STREET               | QUARTIER<br>WARD  | ARRONDISSEMENT ÉLECTORAL<br>ELECTORAL DISTRICT | ENTRETIEN DES<br>TROTTOIRS<br>POS DE FRONT   | VALEUR (DOLLARS SEULEMENT) - VALUE (DOLLARS ONLY) |  |                                |                                   | E<br>D<br>O<br>C | DÉSIGNATION | VALEUR POUR LA<br>TAXE SCOLAIRE<br>VALUE FOR<br>SCHOOL TAX | NO DE RÉSOLUTION<br>RESOLUTION NO. |
|-----------------------------|---|--|--|---|--|--------------------------------|-----------------------------------|------------------|-------------|--|------------------------------------|
|                             |   |  |  | TERRAIN<br>LAND                                   | BÂTIMENTS<br>ET AUTRES ICH<br>BUILDINGS<br>AND OTHER ITEMS | VALEUR EXEMPTÉ<br>EXEMPT VALUE | VALEUR IMPOSABLE<br>TAXABLE VALUE |                  |             |  |                                    |
| NO DE COMPTE<br>ACCOUNT NO. | EMPLACEMENT DE L'IMMEUBLE<br>LOCATION OF PROPERTY           | CADASTRE - SUBDIVISION                         | MAINTENANCE OF<br>SIDEWALKS<br>FEET FRONTAGE |   |  |                                |                                   |                  |             |  |                                    |
|                             | NOM ET ADRESSE DU PROPRIÉTAIRE<br>NAME AND ADDRESS OF OWNER | OCCUPATION ET<br>APR DÉSIGNATION               |  |   |  |                                |                                   |                  |             |  |                                    |
| 584435                      | 7171/73 CLARK   | 11 1431<br>1432<br>1433<br>1434                |  |   |  |                                |                                   |                  |             |  |                                    |
|                             | PAUL BEGIN<br>1584 CLARK                                    | CAMIONNEUR C                                   | 100  | 2900  | 7650   |                                | 10550                             | 11C              | 10550       |  |                                    |
| 584456                      | 7060/56 BOUL ST LAURENT                                     | 11 P1385                                       |  |   |  |                                |                                   |                  |             |  |                                    |
|                             | DAMASE BOIVIN<br>5802 2 E AVE ROSEMONT                      | MARCHAND C                                     | 25   | 1750  | 6250   |                                | 8000                              | 11C              | 8000        |  |                                    |
| 584462                      | 7026/22 BOUL ST LAURENT                                     | 11 P1379                                       |  |   |  |                                |                                   |                  |             |  |                                    |
|                             | ATHANASE BLEAU<br>6241 TERREBONNE                           | EMP CIVIQUE C                                  | 25   | 1750  | 10050  |                                | 11800                             | 11C              | 11800       |  |                                    |
| 584463                      | LOT BOUL ST LAURENT   | 11 P1378                                       |  |   |  |                                |                                   |                  |             |  |                                    |
|                             | AUGUSTIN HAMEL<br>6981 BOUL ST LAURENT                      | IMPORTATEUR C                                  | 25   | 1750  |  |                                | 1750                              | 11C              | 1750        |  |                                    |
| 584465                      | 6918/08 BOUL ST LAURENT                                     | 11 1275<br>P1274                               |  |   |  |                                |                                   |                  |             |  |                                    |
|                             | CHARLES EDOUARD LOYER<br>8048 AVE HENRI JULIEN              | TAVERNIER C                                    | 137  | 4900  | 36900  |                                | 41800                             | 11C              | 41800       |  |                                    |
| 584466                      | COMPTE ANNULE   |  |  |   |  |                                |                                   |                  |             |  |                                    |
|                             | COMPTE ANNULE<br>VOIR COMPTE 584465                         |  |  |   |  |                                |                                   |                  |             |  |                                    |

2015



**SUPPLEMENTARY VALUATION ROLL OF IMMOVABLE PROPERTY FOR THE FISCAL YEAR COMMENCING 1ST. MAY 1955 - ACT 3-4 ELIZABETH II, CHAPTER 52**

| NO DE COMPTE<br>ACCOUNT NO. | EMPLACEMENT DE L'IMMEUBLE<br>LOCATION OF PROPERTY<br><br>NOM ET ADRESSE DU PROPRIÉTAIRE<br>NAME AND ADDRESS OF OWNER | CADASTRE - SUBDIVISION<br><br>OCCUPATION ET<br>AND DÉNOMINATION | ENTRETIEN DES<br>TROTTOIRS<br>PDS DE FRONT<br><br>MAINTENANCE OF<br>SIDEWALKS<br>FEET FRONTAGE | VALEUR (DOLLARS SEULEMENT) - VALUE (DOLLARS ONLY) |   |                                |                                   | TERRAINS<br>SIDEWALKS | W<br>O<br>O<br>U | DÉNOMINATION | VALEUR POUR LA<br>TAXE SCOLAIRE<br>VALUE FOR<br>SCHOOL TAX | NO DE RÉOLUTION<br>RESOLUTION NO.<br><br>NO DE CERTIFICAT<br>CERTIFICATE NO. |
|-----------------------------|--|---|--|---|---|--------------------------------|-----------------------------------|-----------------------|------------------|--------------|--|--|
|                             |  |   |  | TERRAIN<br>LAND                                   | BÂTIMENTS<br>ET AUTRES IZEM<br>BUILDINGS<br>AND OTHER ITEMS | VALEUR EXEMPTÉ<br>EXEMPT VALUE | VALEUR IMPOSABLE<br>TAXABLE VALUE |                       |                  |              |  |  |
| 584467                      | 6906/02 BLVD ST LAURENT<br><br>ISSIE MINTZBERG<br>6906 BLVD ST LAURENT   | 11 P1273<br><br>GROCIER   | 25   | 2100  | 7300  |                                | 9400                              | 11                    | J                | 9400         |  |  |
| 584469                      | 6894/90 BLVD ST LAURENT<br><br>HENRI DE BLOIS<br>6894 BLVD ST LAURENT  | 11 P1271<br><br>MARCHAND  | 25   | 2100  | 4900  |                                | 7000                              | 11                    | C                | 7000         |  |  |
| 584476                      | 6840/38 BOUL ST LAURENT<br><br>FRANCESCO FERRARA<br>CATALDO FERRARA<br>6852 BOUL ST LAURENT                          | 11 P1263<br><br>MARCHAND  | 25   | 2100  | 2900  |                                | 5000                              | 11                    | C                | 5000         |  |  |
| 584478                      | 6830/28 BLVD ST LAURENT<br><br>FRANCESCO BIELLO<br>179 DANTE   | 11 P1261<br><br>CORDONNIER                                      | 25   | 2100  | 5300  |                                | 7400                              | 11                    | C                | 7400         |  |  |
| 584479                      | 6826/22 BLVD ST LAURENT<br><br>HARRY GOLT<br>1576 BERNARD OUEST  | 11 P1260<br><br>L   | 25   | 2100  | 7300  |                                | 9400                              | 11                    | J                | 9400         |  |  |
|                             |  |   |  | 71050   | 475780  |                                | 546830                            |                       |                  | 546830       |  |  |
|                             |  |   |  | 71050   | 475780  |                                | 546830                            |                       |                  | 546830       | <i>Sub</i>   |  |



**SUPPLEMENTARY VALUATION ROLL OF IMMOVABLE PROPERTY FOR THE FISCAL YEAR COMMENCING 1ST. MAY 1955 - ACT 3-4 ELIZABETH II, CHAPTER 52**

| RUE STREET               | QUARTIER WARD  | ARRONDISSEMENT ELECTORAL ELECTORAL DISTRICT                | VALEUR (DOLLARS SEULEMENT) - VALUE (DOLLARS ONLY)                           |   |                              |                                | E<br>D<br>O<br>O<br>U<br>R<br>R<br>E<br>N<br>O<br>M<br>I<br>N<br>A<br>T<br>I<br>O<br>N | VALEUR POUR LA TAXE SCOLAIRE VALUE FOR SCHOOL TAX | NO DE RESOLUTION RESOLUTION NO. |
|--------------------------|--|--|---|---|------------------------------|--------------------------------|--|---|---------------------------------|
|                          |  |  | TERRAIN LAND  | BATIMENTS ET AUTRES ITEM BUILINGS AND OTHER ITEMS | VALEUR EXEMPTEE EXEMPT VALUE | VALEUR IMPOSABLE TAXABLE VALUE |  |   |                                 |
| NO DE COMPTE ACCOUNT NO. | EMPLACEMENT DE L'IMMEUBLE LOCATION OF PROPERTY<br>NOM ET ADRESSE DU PROPRIETAIRE NAME AND ADDRESS OF OWNER | CADASTRE - SUBDIVISION<br>OCCUPATION ET / AND DENOMINATION | ENTRETIEN DES TROTTOIRS PDS DE FRONT MAINTENANCE OF SIDEWALKS FEET FRONTAGE |   |                              |                                |  |   |                                 |
| 584505                   | 6562/58 BOUL ST LAURENT<br>ROSARIO ST GERMAIN<br>6568 BLVD ST LAURENT                                      | 11 P1169<br>INDUSTRIEL                                     | C 25  | 2250  | 6250                         |                                | 8500   | 11C   | 8500                            |
| 584517                   | 6472/64 BLVD ST LAURENT<br>MANUEL KLAR<br>4381 DRAPER AVE<br>SAUL KLAR<br>3090 LINTON AVE                  | 11 P1144<br>MERCHANT<br>TRAVELLER                          | L 49  | 4400  | 18900                        |                                | 23300  | 11J   | 23300                           |
| 584519                   | 6456/54 BOUL ST LAURENT<br>CONRAD CHARTRAND<br>6454 BOUL ST LAURENT  | 11 P1143<br>RESTAURATEUR                                   | C 25  | 2250  | 4250                         |                                | 6500   | 11C   | 6500                            |
| 584520                   | 6452A/48 BOUL ST LAURENT<br>CELESTINI RAIMONDO<br>6442 BOUL ST LAURENT                                     | 11 P1142<br>TAILLEUR                                       | C 25  | 2250  | 7250                         |                                | 9500   | 11C   | 9500                            |
| 584525                   | 6420/18 BLVD ST LAURENT<br>MAXWELL RALPH<br>6220 WESTBURY AVE  | 11 P1140<br>MERCHANT                                       | L 25  | 1800  | 3300                         |                                | 5100   | 11J   | 5100                            |
| 584545                   | 6236/34 BOUL ST LAURENT<br>MARIE ALICE THEORET<br>EPSE S DE B DE<br>EMILE BRISSON<br>4296 BELANGER         | 11 P1113-6<br>COMMERCANT                                   | C 24  | 1300  | 2900                         |                                | 4200   | 11C   | 4200                            |
| 584551                   | 6220/16 BOUL ST LAURENT<br>PETER M SHANNON<br>757 PLACE D ARMES HILL                                       | 11 P1113-5<br>REALTOR                                      | C 24  | 1150  | 1750                         |                                | 2900   | 11C   | 2900                            |

SUPPLEMENTARY VALUATION ROLL OF IMMOVABLE PROPERTY FOR THE FISCAL YEAR COMMENCING 1ST. MAY 1955 - ACT 3-4 ELIZABETH II. CHAPTER 52

| RUE STREET               | QUARTIER WARD   | ARRONDISSEMENT ÉLECTORAL ELECTORAL DISTRICT | CADASTRE - SUBDIVISION  |   | VALEUR (DOLLARS SEULEMENT) - VALUE (DOLLARS ONLY) |  |                              |                                | PROPRIÉTÉ | E B O O U | DÉNOMINATION | VALEUR POUR LA TAXE SCOLAIRE VALUE FOR SCHOOL TAX | NO DE RÉOLUTION RESOLUTION NO. |
|--------------------------|---|---|---|---|---|--|------------------------------|--------------------------------|-----------|-----------|--------------|---|--------------------------------|
|                          |   |   | ENTRETIEN DES TROTTOIRS POS DE FRONT MAINTENANCE OF SIDEWALKS FREE FRONTAGE | ENTRETIEN DES TROTTOIRS POS DE FRONT MAINTENANCE OF SIDEWALKS FREE FRONTAGE | TERRAIN LAND                                      | BÂTIMENTS ET AUTRES ITCM BUILDINGS AND OTHER ITEMS | VALEUR EXEMPTÉE EXEMPT VALUE | VALEUR IMPOSABLE TAXABLE VALUE |           |           |              |   |                                |
| NO DE COMPTE ACCOUNT NO. | EMPLACEMENT DE L'IMMEUBLE LOCATION OF PROPERTY              |   | ENTRETIEN DES TROTTOIRS POS DE FRONT MAINTENANCE OF SIDEWALKS FREE FRONTAGE | ENTRETIEN DES TROTTOIRS POS DE FRONT MAINTENANCE OF SIDEWALKS FREE FRONTAGE | TERRAIN LAND                                      | BÂTIMENTS ET AUTRES ITCM BUILDINGS AND OTHER ITEMS | VALEUR EXEMPTÉE EXEMPT VALUE | VALEUR IMPOSABLE TAXABLE VALUE |           |           |              | VALEUR POUR LA TAXE SCOLAIRE VALUE FOR SCHOOL TAX | NO DE RÉOLUTION RESOLUTION NO. |
| 584556                   | 6261/67 BLVD ST LAURENT                                     | 10 P761<br>P762                             |   |   |   |  |                              |                                |           |           |              |   |                                |
|                          | GABRIELLE CORRIVEAU<br>6279 BLVD ST LAURENT                 |   | C   | 50  | 3050  | 2150   |                              | 5200                           |           | 11C       |              | 5200  |                                |
| 584559                   | 6291/93 BLVD ST LAURENT                                     | 10 P765                                     |   |   |   |  |                              |                                |           |           |              |   |                                |
|                          | ALBERT PAINCHAUD<br>10729 AVE D. IBERVILLE                  | DISTRIBUTEUR                                | C   | 25  | 1550  | 2550   |                              | 4100                           |           | 11C       |              | 4100  |                                |
| 584569                   | 6391/97 BLVD ST LAURENT                                     | 10 P781                                     |   |   |   |  |                              |                                |           |           |              |   |                                |
|                          | ABRAHAM ESAR<br>4890 GROSVENOR AVE                          | MERCHANT                                    | L   | 26  | 2050  | 14950  |                              | 17000                          |           | 11J       |              | 17000   |                                |
| 584576                   | 6525 BOUL ST LAURENT  | 10 P1215                                    |   |   |   |  |                              |                                |           |           |              |   |                                |
|                          | LA COMPAGNIE J C BELLEY<br>/FAILLI/<br>6525 BOUL ST LAURENT | LIMITÉE                                     | N   | 26  | 3200  | 22220  |                              | 25420                          |           | 15N       |              | 25420   |                                |
|                          | A/S YVAN MASSE<br>MAURICE R QUELLETTE                       | SYNDICS                                     |   |   |   |  |                              |                                |           |           |              |   |                                |
|                          | BUILDING 21 300<br>MOTIVE POWER 420<br>TOTAL 22 220         |   |   |   |   |  |                              |                                |           |           |              |   |                                |
|                          | 21 H.P.   |   |   |   |   |  |                              |                                |           |           |              |   |                                |
| 584582                   | 6553/57 BLVD ST LAURENT                                     | 10 P1221                                    |   |   |   |  |                              |                                |           |           |              |   |                                |
|                          | YVON LAMOIE<br>6555 BLVD ST LAURENT                         | QUINCAILLIER                                | C   | 25  | 3050  | 16950  |                              | 20000                          |           | 11C       |              | 20000   |                                |
| 584611                   | 6605/09 BLVD ST LAURENT                                     | 10 P2133                                    |   |   |   |  |                              |                                |           |           |              |   |                                |
|                          | CONSOLATO LAELLA<br>6660 CLARK                              | MERCHANT                                    | C   | 30  | 2500  | 8000   |                              | 10500                          |           | 11C       |              | 10500   |                                |

SUPPLEMENTARY VALUATION ROLL OF IMMOVABLE PROPERTY FOR THE FISCAL YEAR COMMENCING 1ST. MAY 1955 - ACT 3-4 ELIZABETH II, CHAPTER 52

| RUE STREET                | QUARTIER WARD  | ARRONDISSEMENT ELECTORAL ELECTORAL DISTRICT             | ENTRETIEN DES TROTTOIRS PDS DE FRONT MAINTENANCE OF SIDEWALKS FEET FRONTAGE |  | VALEUR (DOLLARS SEULEMENT) - VALUE (DOLLARS ONLY) |                                |     |               | TROTTOIRS SIDEWALKS | U<br>O<br>O<br>U | VALEUR POUR LA TAXE SCOLAIRE VALUE FOR SCHOOL TAX | NO DE RESOLUTION RESOLUTION NO.<br>NO DE CERTIFICAT CERTIFICATE NO. |
|---------------------------|--|---|---|--|---|--------------------------------|-----|---------------|---------------------|------------------|---|---|
| NO. DE COMPTE ACCOUNT NO. | EMPLACEMENT DE L'IMMEUBLE LOCATION OF PROPERTY<br>NOM ET ADRESSE DU PROPRIETAIRE NAME AND ADDRESS OF OWNER   | CADASTRE - SUBDIVISION OCCUPATION ET / AND DENOMINATION | TERRAIN LAND  | BATIMENTS ET AUTRES ITEM BUILDINGS AND OTHER ITEMS | VALEUR EXEMPTEE EXEMPT VALUE                      | VALEUR IMPOSABLE TAXABLE VALUE |     |               |                     |                  |   |   |
| 584615                    | 6823/25 BLVD ST LAURENT<br>4 DANTE<br><br>HARRY GOLT<br>1576 BERNARD OUEST   | 10 P2130<br><br>MNFTR                                   | 91.4  | 2500 7500  |   | 10000                          | 11J | 10000         |                     |                  |   |   |
| 584616                    | 6881 BOUL ST LAURENT<br><br>BANQUE CANADIENNE NATIONALE  | 10 P1068<br>P1069<br><br>N                              | 55  | 4950 70550<br>3450                                 | demolue   | 70550<br>8400                  | 15N | 70550<br>8400 |                     | 1027<br>(2-7-55) |   |   |
| 584620                    | 6975/77 BLVD ST LAURENT<br><br>PIORAVANTE BAGGIO<br>42 MOZART  | 10 P1155<br><br>C<br>MERCHANT                           | 25  | 2250 11550   |   | 14200                          | 11C | 14200         |                     |                  |   |   |
| 584627                    | 6981/83 BLVD ST LAURENT<br><br>AUGUSTIN HAMEL<br>6983 BLVD ST LAURENT  | 10 P1156<br>F1157<br><br>C<br>EP BOUCHER                | 25.3  | 2300 8900  |   | 11200                          | 11C | 11200         |                     |                  |   |   |
| 584657                    | 6874/64 ST DOMINIQUE<br><br>ROLLANDE DENIGER<br>2607 CH DE LA COTE STE CATHERINE<br>YVONNE DENIGER<br>EPSE S DE S DE<br>GEORGES LEFEBVRE<br>759 AVE DE L'EREE<br>SIMONNE DENIGER<br>EPSE S DE S DE<br>ARTHUR DAVY<br>675 STE URSULE TROIS RIVIERES | 10 1063<br><br>C<br>COMPTABLE                           | 30  | 1350 8150  |   | 9500                           | 11C | 9500          |                     |                  |   |   |

SUPPLEMENTARY VALUATION ROLL OF IMMOVABLE PROPERTY FOR THE FISCAL YEAR COMMENCING 1ST. MAY 1955 - ACT 3-4 ELIZABETH II. CHAPTER 52

| RUE STREET               | QUARTIER WARD   | ARRONDISSEMENT ELECTORAL ELECTORAL DISTRICT             | ENTRETIEN DES TROTTOIRS PDS DE FRONT MAINTENANCE OF SIDEWALKS FEET FRONTAGE |   | VALEUR (DOLLARS SEULEMENT) - VALUE (DOLLARS ONLY) |                                |                             |                                | PHOTOGRAPHE | D E D E C U | D E N O M I N A T I O N | VALEUR POUR LA TAXE SCOLAIRE VALUE FOR SCHOOL TAX | NO DE RESOLUTION RESOLUTION NO. |
|--------------------------|---|---|---|---|---|--------------------------------|-----------------------------|--------------------------------|-------------|-------------|-------------------------|---|---------------------------------|
| NO DE COMPTE ACCOUNT NO. | EMPLACEMENT DE L'IMMEUBLE LOCATION OF PROPERTY NOM ET ADRESSE DU PROPRIETAIRE NAME AND ADDRESS OF OWNER | CADASTRE - SUBDIVISION OCCUPATION ET / AND DENOMINATION | TERRAIN LAND  | BATIMENTS ET AUTRES ITERS BUILDINGS AND OTHER ITEMS | VALEUR EXEMPTE EXEMPT VALUE                       | VALEUR IMPOSABLE TAXABLE VALUE | VALEUR EXEMPTE EXEMPT VALUE | VALEUR IMPOSABLE TAXABLE VALUE |             |             |                         |   |                                 |
| 584666                   | LOT ST DOMINIQUE<br>LA COMMISSION DES ECOLES CATHOLIQUES DE MONTREAL                                    | 10 1267-2<br>1266<br>E                                  | 49  | 2200  |   | 2200                           |                             |                                | 81E         |             | 2200                    |   |                                 |
| 584667                   | LOT ST DOMINIQUE<br>LA COMMISSION DES ECOLES CATHOLIQUES DE MONTREAL                                    | 10 1265-1<br>E  | 20  | 900   |   | 900                            |                             |                                | 81E         |             | 900                     |   |                                 |
| 584668                   | LOT ST DOMINIQUE<br>LA COMMISSION DES ECOLES CATHOLIQUES DE MONTREAL<br>117 STE CATHERINE OUEST         | 10 1265-2<br>1264<br>E                                  | 289   | 1300  |   | 1300                           |                             |                                | 61E         |             | 1300                    |   |                                 |
| 584669                   | 6462/48 ST DOMINIQUE<br>AMANDA GRDULX<br>9501 BOUL ST LAURENT   | 10 809-3<br>806<br>C                                    | 46  | 2050  | 9350  |                                | 11400                       |                                | 11C         |             | 11400                   |   |                                 |
| 584690                   | 6446/40 ST DOMINIQUE<br>CLORIDA DI CARLO VVE DE<br>RAPHAEL GIORDANO<br>2357 TERRASSE GUINDON            | 10 807<br>C   | 25  | 1100  | 4700  |                                | 5800                        |                                | 11C         |             | 5800                    |   |                                 |
| 584691                   | LOT ST DOMINIQUE<br>ABRAHAM ESAR<br>4890 GROSVENOR<br>ST DOMINIQUE HOM 7/1/25                           | 10 P806<br>P806<br>MCHT<br>E                            | 25  | 1100  |   | 110                            | 990                         |                                | 11J<br>97E  |             | 990<br>110              |   |                                 |



SUPPLEMENTARY VALUATION ROLL OF IMMOVABLE PROPERTY FOR THE FISCAL YEAR COMMENCING 1ST. MAY 1955 - ACT 3-4 ELIZABETH II, CHAPTER 52

| RUE STREET<br>NO DE COMPTE<br>ACCOUNT NO. | EMPLACEMENT DE L'IMMEUBLE<br>LOCATION OF PROPERTY<br>NOM ET ADRESSE DU PROPRIÉTAIRE<br>NAME AND ADDRESS OF OWNER | QUARTIER<br>WARD<br>CADASTRE - SUBDIVISION<br>OCCUPATION ET<br>AND DÉSIGNATION | ENTRETIEN DES<br>TROTTOIRS<br>PDS DE FRONT<br>MAINTENANCE OF<br>SIDEWALKS<br>FEET FRONTAGE | ARRONDISSEMENT ELECTORAL<br>ELECTORAL DISTRICT<br>VALEUR (DOLLARS SEULEMENT) - VALUE (DOLLARS ONLY) |  |                                |                                   | E<br>D<br>O<br>O<br>U<br>D<br>E<br>N<br>O<br>M<br>I<br>N<br>A<br>T<br>I<br>O<br>N | VALEUR POUR LA<br>TAXE SCOLAIRE<br>VALUE FOR<br>SCHOOL TAX | NO DE RÉSOLUTION<br>RESOLUTION NO.<br>NO DE CERTIFICAT<br>CERTIFICATE NO. |
|---|--|--|--|---|--|--------------------------------|-----------------------------------|---|--|---|
|   |  |  |  | TERRAIN<br>LAND   | BÂTIMENTS<br>ET AUTRES ITERS<br>BUILDINGS<br>AND OTHER ITEMS | VALEUR EXEMPTÉ<br>EXEMPT VALUE | VALEUR IMPOSABLE<br>TAXABLE VALUE |   |  |   |
| 584698                                    | LOT ST DOMINIQUE<br><br>L VILLENEUVE ET CIE LIMITEE<br>6199 BLVD ST LAURENT<br>ST DOMINIQUE HOM 7/1/25           | 10 P787<br>P787  | 50   | 1100  |  | 110                            | 990                               | 15N<br>97E  | 990<br>110   |   |
| 584699                                    | LOT ST DOMINIQUE<br><br>L VILLENEUVE ET CIE LIMITEE<br>6199 BLVD ST LAURENT<br>ST DOMINIQUE HOM 7/1/25           | 10 P786<br>P786  | 25   | 1100  |  | 110                            | 990                               | 15N<br>97E  | 990<br>110   |   |
| 584700                                    | 6262 ST DOMINIQUE<br><br>L VILLENEUVE ET CIE LIMITEE<br>6199 BLVD ST LAURENT                                     | 10 785   | 25   | 1100  | 8100   |                                | 9200                              | 15N   | 9200   |   |
| 584701                                    | LOT ST DOMINIQUE<br><br>L VILLENEUVE ET CIE LIMITEE<br>6199 BLVD ST LAURENT<br>ST DOMINIQUE HOM 7/1/25           | 10 P784<br>P784  | 25   | 1100  |  | 110                            | 990                               | 15N<br>97E  | 990<br>110   |   |

SUPPLEMENTARY VALUATION ROLL OF IMMOVABLE PROPERTY FOR THE FISCAL YEAR COMMENCING 1ST. MAY 1955 - ACT 3-4 ELIZABETH II, CHAPTER 52

| NO DE COMPTE<br>ACCOUNT NO. | EMPLACEMENT DE L'IMMEUBLE<br>LOCATION OF PROPERTY  | CADASTRE - SUBDIVISION | ENTRETIEN DES<br>TROUVOIRS<br>POS DE FRONT<br>MAINTENANCE OF<br>SIDEWALKS<br>FEET FRONTAGE | VALEUR (DOLLARS SEULEMENT) - VALUE (DOLLARS ONLY) |   |                                |                                   | E<br>O<br>U | D<br>E<br>N<br>O<br>M<br>I<br>N<br>A<br>T<br>I<br>O<br>N | VALEUR POUR LA<br>TAXE SCOLAIRE<br>VALUE FOR<br>SCHOOL TAX | NO DE RÉSOLUTION<br>RESOLUTION NO.<br>NO DE CERTIFICAT<br>CERTIFICATE NO. |
|-----------------------------|--|------------------------|--|---|---|--------------------------------|-----------------------------------|-------------|--|--|---|
|                             |  |                        |  | TERRAIN<br>LAND                                   | BÂTIMENTS<br>ET AUTRES ITEX<br>BUILDINGS<br>AND OTHER ITEMS | VALEUR EXEMPTÉ<br>EXEMPT VALUE | VALEUR IMPOSABLE<br>TAXABLE VALUE |             |  |  |   |
| 584721                      | 6405/15 ST DOMINIQUE<br><br>ELISEE GAUDET<br>300 GUERBES AVE   | 10 636-2<br>637-2<br>C | 311  | 1550  | 7850  |                                | 9400                              | 11C         | 9400   |  |   |
| 584731                      | 6511/13 ST DOMINIQUE<br><br>PASQUALE DI STEFANO<br>6513 ST DOMINIQUE   | 10 1294<br>C           | 26   | 1250  | 5250  |                                | 6500                              | 11C         | 6500   |  |   |
| 584735                      | 6539/49 ST DOMINIQUE<br><br>IDA GOODLIN<br>WIFE S AS TO P OF<br>SAM DUBROVSKY<br>5454 VICTORIA AVE                                       | 10 1299<br>1300<br>L   | 50   | 2450  | 12050   |                                | 14500                             | 11J         | 14500  |  |   |
| 584744                      | 6591/95 ST DOMINIQUE<br><br>JACQUES DESJARDINS<br>8852 BOUL ST LAURENT   | 10 1308<br>C           | 25   | 1200  | 6200  |                                | 7400                              | 11C         | 7400   |  |   |
| 584751                      | 6647/51 ST DOMINIQUE<br><br>SUCC J CYRILLE FERREAU<br>EVA LUSSIER VVE DE<br>JOSEPH C FERREAU<br>1/2 PROP 1/2 USUFTR<br>6683 ST DOMINIQUE | 10 1318<br>C           | 27   | 1300  | 7200  |                                | 8500                              | 11C         | 8500   |  |   |
| 584752                      | 6653/57 ST DOMINIQUE<br><br>SUCC J CYRILLE FERREAU<br>EVA LUSSIER VVE DE<br>JOSEPH C FERREAU<br>1/2 PROP 1/2 USUFTR<br>6683 ST DOMINIQUE | 10 1319<br>C           | 27   | 1300  | 7200  |                                | 8500                              | 11C         | 8500   |  |   |

SUPPLEMENTARY VALUATION ROLL OF IMMOVABLE PROPERTY FOR THE FISCAL YEAR COMMENCING 1ST. MAY 1955 - ACT 3-4 ELIZABETH II. CHAPTER 52

| RUE STREET<br>NO DE COMPTE<br>ACCOUNT NO. | EMPLACEMENT DE L'IMMEUBLE<br>LOCATION OF PROPERTY<br>NOM ET ADRESSE DU PROPRIÉTAIRE<br>NAME AND ADDRESS OF OWNER   | CADASTRE - SUBDIVISION<br>OCCUPATION ET<br>AND DÉNOMINATION | ENTRETIEN DES<br>TROTTOIRS<br>POS DE FRONT<br>MAINTENANCE OF<br>SIDEWALKS<br>FEET FRONTAGE | ARRONDISSEMENT ÉLECTORAL<br>ELECTORAL DISTRICT<br>VALEUR (DOLLARS SEULEMENT) - VALUE (DOLLARS ONLY) |   |                                |                                   | M<br>D<br>C<br>O<br>C<br>D<br>E<br>N<br>O<br>M<br>I<br>N<br>A<br>T<br>I<br>O<br>N | VALEUR POUR LA<br>TAXE SCOLAIRE<br>VALUE FOR<br>SCHOOL TAX | NO DE RÉOLUTION<br>RESOLUTION NO.<br>NO DE CERTIFICAT<br>CERTIFICATE NO. |
|---|--|---|--|---|---|--------------------------------|-----------------------------------|---|--|--|
|   |  |   |  | TERRAIN<br>LAND   | BÂTIMENTS<br>ET AUTRES ITEM<br>BUILDINGS<br>AND OTHER ITEMS | VALEUR EXEMPTÉ<br>EXEMPT VALUE | VALEUR IMPOSABLE<br>TAXABLE VALUE |   |  |  |
| 584770                                    | 6811/27 ST DOMINIQUE<br>J MARCEL LUSSIER<br>6825 ST DOMINIQUE  | 10 1664<br>MARCHAND   | C 124  | 1350  | 10050   |                                | 11400                             | 11C   | 11400  |  |
| 584801                                    | 6746/48 AVE CASGRAIN<br>GENNARINA BOGETTO VVE DE<br>ANTONIO ROBBIO /AUBAIN/<br>6746 AVE CASGRAIN   | 10 1655   | C 25   | 1000  | 5500  |                                | 6500                              | 11C   | 6500   |  |
| 584804                                    | 6728/26 AVE CASGRAIN<br>FILOMENA MIGNACCA<br>EPSE C EN B DE<br>PIETRO DESTI<br>210 EST JEAN TALON  | 10 1652   | C 25   | 1000  | 2200  |                                | 3200                              | 11C   | 3200   |  |
| 584807                                    | 6674/78 AVE CASGRAIN<br>MARIA GRUNDSKY WID OF<br>JOSEPH SCHMIDT<br>6674 CASGRAIN   | 10 1353   | C 26   | 1050  | 15450   |                                | 16500                             | 11C   | 16500  |  |
| 584809                                    | 6666/62 AVE CASGRAIN<br>LAURETTE L ALLEMAND VVE DE<br>JOSEPH MOREAU 1/2<br>LUDGER MOREAU 1/6<br>NARCISSE MOREAU 1/6<br>ABSOLON MOREAU 1/6<br>182 SELBY WESTMONT      | 10 1351<br>EMP PROV   | C 25   | 1000  | 6900  |                                | 7900                              | 11C   | 7900   |  |
| 584814                                    | 6626/24 AVE CASGRAIN<br>JOSEPH WILFRID LAMBERT<br>7277 AVE HENRI JULIEN 1/2<br>GAETAN LAMBERT 1/8<br>MADELEINE LAMBERT 1/8<br>LISE LAMBERT 1/8<br>ROBERT LAMBERT 1/8 | 10 1346<br>CONCIERGE  | C 25   | 1000  | 2800  |                                | 3800                              | 11C   | 3800   |  |



SUPPLEMENTARY VALUATION ROLL OF IMMOVABLE PROPERTY FOR THE FISCAL YEAR COMMENCING 1ST. MAY 1955 - ACT 3-4 ELIZABETH II, CHAPTER 52

| RUE STREET                  | QUARTIER WARD  | ARRONDISSEMENT ÉLECTORAL ELECTORAL DISTRICT | ENTRETIEN DES TROTTOIRS POS DE FRONT<br>MAINTENANCE OF SIDEWALKS FEET FRONTAGE | VALEUR (DOLLARS SEULEMENT) - VALUE (DOLLARS ONLY) |   |                             |                                | RELAISON ENTRE LES ÉVALUATIONS PARCELS | E | D | C   | DÉSIGNATION | VALEUR POUR LA TAXE SCOLAIRE<br>VALUE FOR SCHOOL TAX | NO DE RÉOLUTION<br>RESOLUTION NO. |
|-----------------------------|--|---|--|---|---|-----------------------------|--------------------------------|--|---|---|-----|-------------|--|-----------------------------------|
|                             |  |   |  | TERRAIN LAND                                      | BÂTIMENTS ET AUTRES ITERS BUILDINGS AND OTHER ITEMS | VALEUR EXEMPTÉ EXEMPT VALUE | VALEUR IMPOSABLE TAXABLE VALUE |  |   |   |     |             |  |                                   |
| NO DE COMPTE<br>ACCOUNT NO. | EMPLACEMENT DE L'IMMEUBLE<br>LOCATION OF PROPERTY  | CADASTRE - SUBDIVISION                      |  |   |   |                             |                                |  |   |   |     |             |  |                                   |
|                             | NOM ET ADRESSE DU PROPRIÉTAIRE<br>NAME AND ADDRESS OF OWNER  | OCCUPATION ET<br>AND DÉNOMINATION           |  |   |   |                             |                                |  |   |   |     |             |  |                                   |
| 584816                      | 6618/16 AVE CASGRAIN<br><br>LUCIETTA MASTROPAOLO VVE<br>GIUSEPPE MALARA<br>6618 AVE CASGRAIN                                 | 10 1344<br><br>DE                           | C 25   | 1000  | 3300  |                             | 4300                           |  |   |   | 11C | 4300        |  |                                   |
| 584819                      | 6598/96 CASGRAIN<br><br>ALBERT CADET<br>6598 CASGRAIN  | 10 1340<br><br>PLOMBIER                     | C 25   | 1000  | 4800  |                             | 5800                           |  |   |   | 11C | 5800        |  |                                   |
| 584827                      | 6556/54 AVE CASGRAIN<br><br>JOSEPHINE MERILCA THERRIEN<br>6812 ST DOMINIQUE  | 10 1332                                     | C 25   | 1000  | 2900  |                             | 3900                           |  |   |   | 11C | 3900        |  |                                   |
| 584829                      | 6540/38 AVE CASGRAIN<br><br>CLARA FILION DUMOULIN<br>EUSTACHE DUMOULIN USUFT<br>ST EUSTACHE CD DEUX MONTAGNES                | 10 1330<br><br>USUFTRE<br>BOULANGER         | C 25   | 1000  | 2700  |                             | 3700                           |  |   |   | 11C | 3700        |  |                                   |
| 584830                      | 6536/34 AVE CASGRAIN<br><br>JOSEPH RANELUCI<br>6534 AVE CASGRAIN   | 10 1329<br><br>DECEDE                       | C 25   | 1000  | 2700  |                             | 3700                           |  |   |   | 11C | 3700        |  |                                   |
| 584836                      | 6492/90 AVE CASGRAIN<br>80 BEAUBIEN EST<br><br>ERNESTINE BRIEN DIT DESROCHERS<br>VVE DE ALFRED THERIEN DU<br>10726 LAVERDURE | 10 860-1<br>861-1<br><br>THERRIEN           | C 101  | 2550  | 3650  |                             | 6200                           |  |   |   | 11C | 6200        |  |                                   |



SUPPLEMENTARY VALUATION ROLL OF IMMOVABLE PROPERTY FOR THE FISCAL YEAR COMMENCING 1ST. MAY 1955 - ACT 3-4 ELIZABETH II. CHAPTER 52

| RUE STREET<br>NO DE COMPTE<br>ACCOUNT NO. | EMPLACEMENT DE L'IMMEUBLE<br>LOCATION OF PROPERTY<br>NOM ET ADRESSE DU PROPRIÉTAIRE<br>NAME AND ADDRESS OF OWNER | CADASTRE - SUBDIVISION<br>OCCUPATION ET<br>AND DÉNOMINATION | ENTRETIEN DES TROTTOIRS<br>PDS DE FRONT<br>MAINTENANCE OF SIDEWALKS<br>FEET FRONTAGE | VALEUR (DOLLARS SEULEMENT) - VALUE (DOLLARS ONLY) |   |                                |                                   | PROTÈGES<br>SIDEWALKS | E<br>D<br>O<br>O<br>U | NO DE RÉSOLUTION<br>RESOLUTION NO. | VALEUR POUR LA<br>TAXE SCOLAIRE<br>VALUE FOR<br>SCHOOL TAX | NO DE CERTIFICAT<br>CERTIFICATE NO. |
|---|--|---|--|---|---|--------------------------------|-----------------------------------|-----------------------|-----------------------|------------------------------------|--|-------------------------------------|
|   |  |   |  | TERRAIN<br>LAND                                   | BÂTIMENTS<br>ET AUTRES ITEM<br>BUILDINGS<br>AND OTHER ITEMS | VALEUR EXEMPTÉ<br>EXEMPT VALUE | VALEUR IMPOSABLE<br>TAXABLE VALUE |                       |                       |                                    |  |                                     |
| 584844                                    | 6440/30 AVE CASGRAIN<br><br>OLIVAS VESEAU<br>7271 DE BORDEAUX  | 10 2142<br><br>RENTIER                                      | C 34   | 1350  | 6950  |                                | 8300                              | 11C                   |                       | 8300                               |  |                                     |
| 584867                                    | COMPTE ANNULE<br><br>COMPTE ANNULE<br>VOIR COMPTES 587138 ET 587139  |   |  |   |   |                                |                                   |                       |                       |                                    |  |                                     |
| 584896                                    | 6416/19 AVE CASGRAIN<br><br>GEORGES LEBRUN<br>RAYMOND LEBRUN<br>2860 LOUIS VEUILLOT                              | 10 901-3<br>DE LA<br>901-A-3<br>DE LA<br>902-3              | C 24   | 950   | 4850  |                                | 5800                              | 11C                   |                       | 5800                               |  |                                     |
| 584899                                    | 6421/25 AVE CASGRAIN<br><br>EUGENE CLAVET<br>6011 RUE CASGRAIN   | 10 901-2<br>DE LA<br>901-A-2<br>DE LA<br>902-2              | C 24   | 950   | 4850  |                                | 5800                              | 11C                   |                       | 5800                               |  |                                     |
| 584927                                    | 6659/61 AVE CASGRAIN<br><br>LINA LACOMBE<br>EPSE C EN B DE<br>ISIDORE LEVEILLE<br>6659 CASGRAIN                  | 10 1399   | C 25   | 1000  | 2500  |                                | 3500                              | 11C                   |                       | 3500                               |  |                                     |

SUPPLEMENTARY VALUATION ROLL OF IMMOVABLE PROPERTY FOR THE FISCAL YEAR COMMENCING 1ST. MAY 1955 - ACT 3-4 ELIZABETH II. CHAPTER 52

| NO DE COMPTE<br>ACCOUNT NO. | EMPLACEMENT DE L'IMMEUBLE<br>LOCATION OF PROPERTY  | CADASTRE - SUBDIVISION             | ENTRETIEN DES<br>TROISIS<br>PDS DE FRONT     | VALEUR (DOLLARS SEULEMENT) - VALUE (DOLLARS ONLY) |   |                               |                                   | M<br>D<br>O<br>U | VALEUR POUR LA<br>TAXE SCOLAIRE<br>VALUE FOR<br>SCHOOL TAX | NO DE RESOLUTION<br>RESOLUTION NO. |
|-----------------------------|--|------------------------------------|--|---|---|-------------------------------|-----------------------------------|------------------|--|------------------------------------|
|                             |  |                                    |  | TERRAIN<br>LAND                                   | BATIMENTS<br>ET AUTRES ITEM<br>BUILDINGS<br>AND OTHER ITEMS | VALEUR EXEMPT<br>EXEMPT VALUE | VALEUR IMPOSABLE<br>TAXABLE VALUE |                  |  |                                    |
|                             | NOM ET ADRESSE DU PROPRIETAIRE<br>NAME AND ADDRESS OF OWNER  | OCCUPATION ET<br>AND DENOMINATION  | MAINTENANCE OF<br>SIDEWALKS<br>FEET FRONTAGE |   |   |                               |                                   |                  |  |                                    |
| 584926                      | 6663/65 AVE CASGRAIN<br><br>NAPOLEON SCHETAGNE<br>11 ST JOACHIN<br>POINTE CLAIRE                   | 10 1400<br><br>CHAUFFEUR           | C 26   | 1000  | 2950  |                               | 4000                              | 11C              | 4000   |                                    |
| 584930                      | 6721 AVE CASGRAIN<br><br>MARIE ANNE IRENE PIGEON EPSE DE<br>LUCIEN DE CARUFEL<br>5721 AVE CASGRAIN | 10 1580<br><br>EMP BRASSERIE       | C 25   | 1000  | 1200  |                               | 2200                              | 11C              | 2200   |                                    |
| 584943                      | 6772/70 AVE DE GASPE<br><br>ANTONIO LADELUCA<br>6770 DE GASPE                                      | 10 1704<br><br>JOURNALIER          | C 25   | 850   | 2450  |                               | 3300                              | 11C              | 3300   |                                    |
| 584952                      | 6690/88 AVE DE GASPE<br><br>ROSAIRE BROUILLETTE<br>60 ST ZOTIQUE EST                               | 10 1432<br><br>COMMERCIANT         | C 26   | 900   | 2600  |                               | 3500                              | 11C              | 3500   |                                    |
| 584953                      | 6666 AVE DE GASPE<br><br>ROSAIRE BROUILLETTE<br>60 ST ZOTIQUE EST                                  | 10 1431<br>1430<br><br>COMMERCIANT | C 51   | 1750  | 750   |                               | 2500                              | 11C              | 2500   |                                    |
| 584955                      | 6670/66 AVE DE GASPE<br><br>GERARD LAROCHE<br>6666 DE GASPE  | 10 1426<br><br>MENUISIER           | C 25   | 850   | 7350  |                               | 8200                              | 11C              | 8200   |                                    |
| 584956                      | 6662 AVE DE GASPE<br><br>GABRIEL DEL VECCHIO<br>6662 DE GASPE                                      | 10 1427<br><br>TAILLEUR            | C 25   | 850   | 1950  |                               | 2800                              | 11C              | 2800   |                                    |

SUPPLEMENTARY VALUATION ROLL OF IMMOVABLE PROPERTY FOR THE FISCAL YEAR COMMENCING 1ST. MAY 1955 - ACT 3-4 ELIZABETH II, CHAPTER 52

| RUE STREET               | QUARTIER WARD  | ARRONDISSEMENT ELECTORAL ELECTORAL DISTRICT | VALEUR (DOLLARS SEULEMENT) - VALUE (DOLLARS ONLY) |  |                            |                                | TERRAINS SIDEWALKS | W D U | DENOMINATION | VALEUR POUR LA TAXE SCOLAIRE VALUE FOR SCHOOL TAX | NO DE RESOLUTION RESOLUTION NO. | NO DE CERTIFICAT CERTIFICATE NO. |
|--------------------------|--|---|---|--|----------------------------|--------------------------------|--------------------|-------|--------------|---|---------------------------------|----------------------------------|
| NO DE COMPTE ACCOUNT NO. | EMPLACEMENT DE L'IMMEUBLE LOCATION OF PROPERTY   | CADASTRE - SUBDIVISION                      | TERRAIN LAND                                      | BATIMENTS ET AUTRES ITEM BUILDINGS AND OTHER ITEMS | VALEUR EXEMPT EXEMPT VALUE | VALEUR IMPOSABLE TAXABLE VALUE |                    |       |              |   |                                 |                                  |
| 584960                   | 6642/40 AVE DE GASPE<br>NAPOLÉON HENRI GUINDON<br>6640 AVE DE GASPE  | 10 1423<br>EMP C P R                        | C 25  | 850  | 2550                       |                                | 3400               | 11C   | 3400         |   |                                 |                                  |
| 584960                   | 6514/08 AVE DE GASPE<br>189/91 BEAUBIEN EST<br>MARIE BERTHE LAMARCHE VVE DE<br>JOSEPH GRIGNON<br>A/S MME J GRIGNON<br>20 BETHAME C P 32<br>LACHUTE QUE | 10 1370<br>1369                             | C 147   | 3650   | 9350                       |                                | 13000              | 11C   | 13000        |   |                                 |                                  |
| 584961                   | 6418/14 AVE DE GASPE<br>MARIO DI PIETRO<br>166 ST ZOTIQUE<br>ANTONIO DEL PAPA  | 10 900                                      | C 26  | 900  | 5600                       |                                | 6500               | 11C   | 6500         |   |                                 |                                  |
| 584994                   | 6316/14 AVE DE GASPE<br>ELODIA OULUDE<br>5270 FABRE  | 10 690                                      | C 25  | 850  | 3350                       |                                | 4200               | 11C   | 4200         |   |                                 |                                  |
| 584995                   | 6310 AVE DE GASPE<br>MARCEL MATHIEU<br>10125 DE LAROCHE  | 10 689-A<br>689                             | C 50  | 1750   | 850                        |                                | 2600               | 11C   | 2600         |   |                                 |                                  |
|                          |  |   |   | 99700  | 342320                     | 4640                           | 437180             |       | 442020       |   |                                 |                                  |
|                          |  |   |   | 99700  | 342320                     | 4640                           | 437180             |       | 442020       |   |                                 |                                  |

*LaB*



2037

SUPPLEMENTARY VALUATION ROLL OF IMMOVABLE PROPERTY FOR THE FISCAL YEAR COMMENCING 1ST. MAY 1955 - ACT 3-4 ELIZABETH II, CHAPTER 52

| RUE<br>STREET               | QUARTIER<br>WARD  | ARRONDISSEMENT ÉLECTORAL<br>ELECTORAL DISTRICT   |  | VALEUR (DOLLARS SEULEMENT) - VALUE (DOLLARS ONLY) |   |                                |                                   | E<br>D<br>O<br>U | DÉSIGNATION | VALEUR POUR LA<br>TAXE SCOLAIRE<br>VALUE FOR<br>SCHOOL TAX | NO DE RÉOLUTION<br>RESOLUTION NO. | NO DE CERTIFICAT<br>CERTIFICATE NO. |
|-----------------------------|---|--|--|---|---|--------------------------------|-----------------------------------|------------------|-------------|--|-----------------------------------|-------------------------------------|
| NO DE COMPTE<br>ACCOUNT NO. | EMPLACEMENT DE L'IMMEUBLE<br>LOCATION OF PROPERTY             | CADASTRE - SUBDIVISION   | ENTRETIEN DES<br>TROTTOIRS<br>POS DE FRONT   | TERRAIN<br>LAND                                   | BÂTIMENTS<br>ET AUTRES ITEM<br>BUILDINGS<br>AND OTHER ITEMS | VALEUR EXEMPTÉ<br>EXEMPT VALUE | VALEUR IMPOSABLE<br>TAXABLE VALUE |                  |             |  |                                   |                                     |
|                             | NOM ET ADRESSE DU PROPRIÉTAIRE<br>NAME AND ADDRESS OF OWNER   | OCCUPATION ET<br>AND DÉSIGNATION   | MAINTENANCE OF<br>SIDEWALKS<br>FEET FRONTAGE |   |   |                                |                                   |                  |             |  |                                   |                                     |
| 585001                      | 6252 AVE DE GASPE<br><br>ARMAND LEFEBVRE<br>6252 AVE DE GASPE | 10 686<br><br>C<br>MENUISIER   | 25   | 650   | 2350  |                                | 3200                              | 11C              |             | 3200   |                                   |                                     |
| 585007                      | 5930 AVE DE GASPE   | 10 667<br>666<br>665 A<br>665<br>664 A<br>664<br>663 A<br>663<br>662 A<br>662<br>661<br>660<br>659<br>656<br>657<br>656 A<br>656<br>655 A<br>655<br>654 A<br>654<br>653 A<br>653<br>652 A<br>652 |  |   |   |                                |                                   |                  |             |  |                                   |                                     |

SUPPLEMENTARY VALUATION ROLL OF IMMOVABLE PROPERTY FOR THE FISCAL YEAR COMMENCING 1ST. MAY 1955 - ACT 3.4 ELIZABETH II. CHAPTER 52

| RUE STREET               | QUARTIER WARD   | ARRONDISSEMENT ELECTORAL ELECTORAL DISTRICT           | VALEUR (DOLLARS SEULEMENT) - VALUE (DOLLARS ONLY) |  |                            |                                | VALEUR POUR LA TAXE SCOLAIRE VALUE FOR SCHOOL TAX |                           | NO DE RESOLUTION RESOLUTION NO. |
|--------------------------|---|---|---|--|----------------------------|--------------------------------|---|---------------------------|---------------------------------|
| NO DE COMPTE ACCOUNT NO. | EMPLACEMENT DE L'IMMEUBLE LOCATION OF PROPERTY            | CADASTRE - SUBDIVISION                                | TERRAIN LAND                                      | BATIMENTS ET AUTRES ITEM BUILDINGS AND OTHER ITEMS | VALEUR EXEMPT EXEMPT VALUE | VALEUR IMPOSABLE TAXABLE VALUE |   |                           |                                 |
|                          | NOM ET ADRESSE DU PROPRIETAIRE NAME AND ADDRESS OF OWNER  | OCCUPATION ET DENOMINATION                            |   |  |                            |                                |   |                           |                                 |
| 585007                   |   | 669 A   |   |  |                            |                                |   |                           |                                 |
|                          |   | 670   |   |  |                            |                                |   |                           |                                 |
|                          |   | P670A   |   |  |                            |                                |   |                           |                                 |
|                          |   | P671  |   |  |                            |                                |   |                           |                                 |
|                          |   | 671 A   |   |  |                            |                                |   |                           |                                 |
|                          |   | 672   |   |  |                            |                                |   |                           |                                 |
|                          |   | 672 A   |   |  |                            |                                |   |                           |                                 |
|                          |   | 673   |   |  |                            |                                |   |                           |                                 |
|                          |   | 673 A   |   |  |                            |                                |   |                           |                                 |
|                          |   | 674   |   |  |                            |                                |   |                           |                                 |
|                          |   | 674 A   |   |  |                            |                                |   |                           |                                 |
|                          |   | 675 A   |   |  |                            |                                |   |                           |                                 |
|                          |   | 675   |   |  |                            |                                |   |                           |                                 |
|                          |   | 676   |   |  |                            |                                |   |                           |                                 |
|                          |   | 676 A   |   |  |                            |                                |   |                           |                                 |
|                          |   | 677   |   |  |                            |                                |   |                           |                                 |
|                          |   | 677 A   |   |  |                            |                                |   |                           |                                 |
|                          |   | 678   |   |  |                            |                                |   |                           |                                 |
|                          |   | 678 A   |   |  |                            |                                |   |                           |                                 |
|                          |   | 679   |   |  |                            |                                |   |                           |                                 |
|                          |   | 679 A   |   |  |                            |                                |   |                           |                                 |
|                          |   | 680   |   |  |                            |                                |   |                           |                                 |
|                          | DE GASPE BREWERIES LTD<br>5930 AVE DE GASPE               |   | 48000   | 504500   |                            | 552500                         | 16N   | 552500                    |                                 |
|                          | BATISSE 485 000<br>POUVOIR MOTEUR 19 500<br>TOTAL 504 500 |   |   |  |                            |                                |   |                           |                                 |
|                          | <i>Occupation de Domaine Public<br/>pour fins privées</i> | <i>minimum 30.00<br/>Surtaxe 8.70<br/>total 32.40</i> |   |  |                            |                                |   |                           |                                 |
|                          |   |   |   |  |                            |                                |   | <i>Cont 195 (1-12-55)</i> |                                 |

SUPPLEMENTARY VALUATION ROLL OF IMMOVABLE PROPERTY FOR THE FISCAL YEAR COMMENCING 1ST. MAY 1955 - ACT 3-4 ELIZABETH II, CHAPTER 52

| RUE STREET               | QUARTIER WARD  | ARRONDISSEMENT ÉLECTORAL ELECTORAL DISTRICT |       | VALEUR (DOLLARS SEULEMENT) - VALUE (DOLLARS ONLY) |  |                            |                                | ENTRETIEN DES TROTTOIRS PDS DE FRONT | ENTRETIEN DES TROTTOIRS PDS DE FRONT | NO DE RÉSOLUTION RESOLUTION NO.  |
|--------------------------|--|---|-------|---|--|----------------------------|--------------------------------|--------------------------------------|--------------------------------------|----------------------------------|
| NO DE COMPTE ACCOUNT NO. | EMPLACEMENT DE L'IMMEUBLE LOCATION OF PROPERTY           | CADASTRE - SUBDIVISION                      |       | TERRAIN LAND                                      | BATIMENTS ET AUTRES ITEM BUILDINGS AND OTHER ITEMS | VALEUR EXEMPT EXEMPT VALUE | VALEUR IMPOSABLE TAXABLE VALUE | MONTANT DES TROTTOIRS SIDEWALKS      | MONTANT DES TROTTOIRS SIDEWALKS      | NO DE CERTIFICAT CERTIFICATE NO. |
|                          | NOM ET ADRESSE DU PROPRIÉTAIRE NAME AND ADDRESS OF OWNER | OCCUPATION ET / AND DÉNOMINATION            |       |   |  |                            |                                |                                      |                                      |                                  |
| 585008                   | 5795 AVE DE GASPE  | 10  | P 535 |   |  |                            |                                |                                      |                                      |                                  |
|                          |  |   | P 346 |   |  |                            |                                |                                      |                                      |                                  |
|                          |  | 10  | 2541  |   |  |                            |                                |                                      |                                      |                                  |
|                          |  |   | 542   |   |  |                            |                                |                                      |                                      |                                  |
|                          |  |   | 542 A |   |  |                            |                                |                                      |                                      |                                  |
|                          |  |   | 543   |   |  |                            |                                |                                      |                                      |                                  |
|                          |  |   | 543 A |   |  |                            |                                |                                      |                                      |                                  |
|                          |  |   | 544   |   |  |                            |                                |                                      |                                      |                                  |
|                          |  |   | 544 A |   |  |                            |                                |                                      |                                      |                                  |
|                          |  |   | 548   |   |  |                            |                                |                                      |                                      |                                  |
|                          |  |   | 547   |   |  |                            |                                |                                      |                                      |                                  |
|                          |  |   | 546   |   |  |                            |                                |                                      |                                      |                                  |
|                          |  |   | 546 A |   |  |                            |                                |                                      |                                      |                                  |
|                          |  |   | 545   |   |  |                            |                                |                                      |                                      |                                  |
|                          |  |   | P 540 |   |  |                            |                                |                                      |                                      |                                  |
|                          |  |   | P 539 |   |  |                            |                                |                                      |                                      |                                  |
|                          |  |   | P 549 |   |  |                            |                                |                                      |                                      |                                  |
|                          |  |   | 559   |   |  |                            |                                |                                      |                                      |                                  |
|                          |  |   | 558   |   |  |                            |                                |                                      |                                      |                                  |
|                          |  |   | 557   |   |  |                            |                                |                                      |                                      |                                  |
|                          |  |   | 556   |   |  |                            |                                |                                      |                                      |                                  |
|                          |  |   | 555   |   |  |                            |                                |                                      |                                      |                                  |
|                          |  |   | 554 A |   |  |                            |                                |                                      |                                      |                                  |
|                          |  |   | 554   |   |  |                            |                                |                                      |                                      |                                  |
|                          |  |   | 553 A |   |  |                            |                                |                                      |                                      |                                  |
|                          |  |   | 553   |   |  |                            |                                |                                      |                                      |                                  |
|                          |  |   | P 552 |   |  |                            |                                |                                      |                                      |                                  |
|                          |  |   | 550   |   |  |                            |                                |                                      |                                      |                                  |
|                          |  |   | 551   |   |  |                            |                                |                                      |                                      |                                  |

SUPPLEMENTARY VALUATION ROLL OF IMMOVABLE PROPERTY FOR THE FISCAL YEAR COMMENCING 1ST. MAY 1955 - ACT 3.4 ELIZABETH II, CHAPTER 52

| RUE STREET               | QUARTIER WARD  | ARRONDISSEMENT ÉLECTORAL ELECTORAL DISTRICT                   | VALEUR (DOLLARS SEULEMENT) - VALUE (DOLLARS ONLY) |  |                             |                                | TROTTOIRS SIDEWALKS     | C   | D | E                       | VALEUR POUR LA TAXE SCOLAIRE VALUE FOR SCHOOL TAX | NO DE RÉSOLUTION RESOLUTION NO. |
|--------------------------|--|---|---|--|-----------------------------|--------------------------------|-------------------------|-----|---|-------------------------|---|---------------------------------|
| NO DE COMPTE ACCOUNT NO. | EMPLACEMENT DE L'IMMEUBLE LOCATION OF PROPERTY   | CADASTRE - SUBDIVISION  | TERRAIN LAND                                      | BÂTIMENTS ET AUTRES ITEM BUILDINGS AND OTHER ITEMS | VALEUR EXEMPTÉ EXEMPT VALUE | VALEUR IMPOSABLE TAXABLE VALUE |                         |     |   |                         |   |                                 |
| 585006                   |  | 560<br>560A<br>561<br>561A<br>562<br>563<br>564<br>565<br>566 |   |  |                             |                                |                         |     |   |                         |   |                                 |
|                          | PHILLIPS ELECTRICAL CO LTD<br>BROCKVILLE ONTARIO<br>1280 H P INCLUDED<br>OCCUPATION OF THE PUBLIC DOMAIN<br>FOR PRIVATE PURPOSES 20 00<br>SURTAX 1 60<br>TOTAL 21 60 |   | N   | 49650  | 199650                      |                                | 249300                  | 16N |   | 249300                  |   |                                 |
| 585041                   | 6263 AVE DE GASPE  | 10 914  | C   | 25   | 850                         | 5750<br><del>4550</del>        | 6600<br><del>4500</del> | 11C |   | 6600<br><del>4500</del> |   |                                 |
|                          | ARMANDE MORENCY<br>EPSE S DE R DE<br>FERNAND POIRIER<br>6263 AVE DE GASPE  | EMP CH DE FER   |   |  |                             |                                |                         |     |   |                         |   |                                 |
| 585052                   | 6347/49 AVE DE GASPE   | 10 971  | C   | 25   | 850                         | 2250                           | 3100                    | 11C |   | 3100                    |   |                                 |
|                          | ALBERT CADIEUX<br>130 ROUVILLE BELDEIL   | MECANICIEN  |   |  |                             |                                |                         |     |   |                         |   |                                 |
| 585064                   | 6541/47 AVE DE GASPE   | 10 1455   | N   | 25   | 850                         | 6150                           | 7000                    | 15N |   | 7000                    |   |                                 |
|                          | LA COMPAGNIE INTERURBAINE<br>D'IMMEUBLES LTEE  |   |   |  |                             |                                |                         |     |   |                         |   |                                 |



SUPPLEMENTARY VALUATION ROLL OF IMMOVABLE PROPERTY FOR THE FISCAL YEAR COMMENCING 1ST. MAY 1955 - ACT 3-4 ELIZABETH II, CHAPTER 52

| NO DE COMPTE<br>ACCOUNT NO. | EMPLACEMENT DE L'IMMEUBLE<br>LOCATION OF PROPERTY   | CADASTRE - SUBDIVISION | ENTRETIEN DES<br>TROTTOIRS<br>POS DE FRONT<br>MAINTENANCE OF<br>SIDEWALKS<br>FEET FRONTAGE | VALEUR (DOLLARS SEULEMENT) - VALUE (DOLLARS ONLY) |   |                                |                                   | DÉSIGNATION | VALEUR POUR LA<br>TAXE SCOLAIRE<br>VALUE FOR<br>SCHOOL TAX | NO DE RÉOLUTION<br>RESOLUTION NO.<br>NO DE CERTIFICAT<br>CERTIFICATE NO. |
|-----------------------------|---|------------------------|--|---|---|--------------------------------|-----------------------------------|-------------|--|--|
|                             |   |                        |  | TERRAIN<br>LAND                                   | BÂTIMENTS<br>ET AUTRES ITEM<br>BUILDINGS<br>AND OTHER ITEMS | VALEUR EXEMPTÉ<br>EXEMPT VALUE | VALEUR IMPOSABLE<br>TAXABLE VALUE |             |  |  |
| 585071                      | 6589 AVE DE GASPE<br>AURELIEN DRAPEAU<br>9233 FOUCHER   | 10 1463                | C 25   | 850   | 1950  |                                | 2800                              | 11C         | 2800   |  |
| 585080                      | 6681/83 AVE DE GASPE<br>GIORGIO CANNAVINO 1/2<br>6681 AVE DE GASPE<br>AGOSTINO CANNAVINO 1/2<br>6681 AVE DE GASPE                     | 10 1478                | C 26   | 900   | 2200  |                                | 3100                              | 11C         | 3100   |  |
| 585086                      | 6723 AVE DE GASPE<br>SEBASTINO SABELLI<br>6723 AVE DE GASPE   | 10 1723                | C 25   | 850   | 2450  |                                | 3300                              | 11C         | 3300   |  |
| 585085                      | 6739/41 AVE DE GASPE<br>CONCETTA LOFFRELI VVE DE<br>GIUSEPPE RICCIO<br>251 MOZART   | 10 1726                | C 25   | 850   | 2750  |                                | 3600                              | 11C         | 3600   |  |
| 585096                      | 6798/96 ALMA<br>KLEBER REUMONT<br>4242 BERRI<br>1/2 PROP 1/2 USUFTR AVEC<br>A/S LA SOCIETE D ADM ET DE FIDUCIE<br>10 ST JACQUES OUEST | 10 1754-3<br>1753-3    | C 34   | 950   | 3450  |                                | 4400                              | 11C         | 4400   |  |

SUPPLEMENTARY VALUATION ROLL OF IMMOVABLE PROPERTY FOR THE FISCAL YEAR COMMENCING 1ST. MAY 1955 - ACT 3-4 ELIZABETH II, CHAPTER 52

| RUE STREET               | QUARTIER WARD   | ARRONDISSEMENT ELECTORAL ELECTORAL DISTRICT                |  |              | VALEUR (DOLLARS SEULEMENT) - VALUE (DOLLARS ONLY)  |                              |                                |                  |                  |   |   |  |
|--------------------------|---|--|--|--------------|--|------------------------------|--------------------------------|------------------|------------------|---|---|--|
| NO DE COMPTE ACCOUNT NO. | EMPLACEMENT DE L'IMMEUBLE LOCATION OF PROPERTY<br>NOM ET ADRESSE DU PROPRIETAIRE NAME AND ADDRESS OF OWNER  | CADASTRE - SUBDIVISION<br>OCCUPATION ET / AND DENOMINATION | ENTRETIEN DES TROTTOIRS POS DE FRONT<br>MAINTENANCE OF SIDEWALKS FEET FRONTAGE | TERRAIN LAND | BATIMENTS ET AUTRES ITEM BUILDINGS AND OTHER ITEMS | VALEUR EXEMPTEE EXEMPT VALUE | VALEUR IMPOSABLE TAXABLE VALUE | U<br>D<br>O<br>U | W<br>D<br>O<br>U | VALEUR POUR LA TAXE SCOLAIRE VALUE FOR SCHOOL TAX | NO DE RESOLUTION RESOLUTION NO.<br>NO DE CERTIFICAT CERTIFICATE NO. |  |
| 585097                   | 6792/94 ALMA<br><br>KLEBER REUMONT<br>4242 BERRI<br>1/2 PROP 1/2 USUFTR AVEC SAISINE<br>A/S LA SOCIETE D ADM ET DE FIDUCIE<br>10 ST JACQUES OUEST | 10 1746<br>1745<br>C                                       | 50   | 1700         | 2650   |                              | 4400                           |                  | 11C              | 4400  |   |  |
| 585100                   | 6770/66 ALMA<br><br>ANTONIETTA FASCIANO VVE DE<br>MICHELO POLISENO<br>6766 ALMA   | 10 1742<br>C   | 25   | 850          | 4150   |                              | 5000                           |                  | 11C              | 5000  |   |  |
| 585101                   | 6760 ALMA<br><br>INCORONATA PADUANO VVE DE<br>DOMENICO ANTONIO DI JULIO<br>DU DI IULIO<br>6760 ALMA   | 10 1741<br>C   | 25   | 850          | 950  |                              | 1800                           |                  | 11C              | 1800  |   |  |
| 585108                   | 6686/84 ALMA<br><br>ANTONIO RICCERI<br>6 OUEST JEAN TALON   | 10 1510<br>C   | 26   | 900          | 5300   |                              | 6200                           |                  | 11C              | 6200  |   |  |
| 585132                   | 6384/82 ALMA<br><br>GEORGES DUBOIS<br>6384 ALMA   | 10 942<br>C  | 25   | 850          | 2650   |                              | 3500                           |                  | 11C              | 3500  |   |  |
| 585140                   | 6336 ALMA<br><br>JACQUELINE MONGEAU<br>EPSE S DE CRT DE S DE<br>GASTON SALOIS<br>324 GOUNDO   | 10 935<br>C  | 25   | 850          | 1050   |                              | 1900                           |                  | 11C              | 1900  |   |  |



SUPPLEMENTARY VALUATION ROLL OF IMMOVABLE PROPERTY FOR THE FISCAL YEAR COMMENCING 1ST. MAY 1955 - ACT 3-4 ELIZABETH II, CHAPTER 52

| RUE STREET               | QUARTIER WARD   | ARRONDISSEMENT ELECTORAL ELECTORAL DISTRICT                | VALEUR (DOLLARS SEULEMENT) - VALUE (DOLLARS ONLY)                           |              |  |                              | S<br>I<br>D<br>E<br>W<br>A<br>L<br>K<br>S | D<br>E<br>N<br>O<br>M<br>I<br>N<br>A<br>T<br>I<br>O<br>N | VALEUR POUR LA TAXE SCOLAIRE VALUE FOR SCHOOL TAX | NO DE RESOLUTION RESOLUTION NO.<br>NO DE CERTIFICAT CERTIFICATE NO. |
|--------------------------|---|--|---|--------------|--|------------------------------|---|--|---|---|
| NO DE COMPTE ACCOUNT NO. | EMPLACEMENT DE L'IMMEUBLE LOCATION OF PROPERTY<br>NOM ET ADRESSE DU PROPRIETAIRE NAME AND ADDRESS OF OWNER    | CADASTRE - SUBDIVISION<br>OCCUPATION ET / AND DENOMINATION | ENTRETIEN DES TROTTOIRS PDS DE FRONT MAINTENANCE OF SIDEWALKS FEET FRONTAGE | TERRAIN LAND | BATIMENTS ET AUTRES ITEM BUILDINGS AND OTHER ITEMS | VALEUR EXEMPTEE EXEMPT VALUE |   |  |   |   |
| 585142                   | 6324,22 ALMA<br>LUCIEN BEDARD<br>6324 ALMA  | 10 934<br>BOILER ENG                                       | C 25  | 850          | 2350   |                              | 3200                                      | 11C  | 3200  |   |
| 585210                   | 6241,45 ALMA<br>JACQUELINE GAUTHIER<br>5270 ST DENIS  | 10 952A<br>STENOGRAPHE                                     | C 32  | 1100         | 3800   |                              | 4900                                      | 11C  | 4900  |   |
| 585218                   | 6301,09 ALMA<br>LUCIEN GIRARD<br>6301 ALMA  | 10 956A<br>INGENIEUR                                       | C 32  | 1100         | 8900   |                              | 10000                                     | 11C  | 10000   |   |
| 585239                   | 6561,69 ALMA<br>HECTOR JANNARO<br>11111 COBBOURG MTL NORD   | 10 1530<br>EMP C P R                                       | C 32  | 1100         | 5900   |                              | 7000                                      | 11C  | 7000  |   |
| 585242                   | 6585,89A ALMA<br>BLANCHE LEGAULT VVE DE<br>FELIX CLERMONT<br>1/2 PROP 1/2 USUFRU<br>8620 AVE DE CHATEAUBRIAND | 10 1533  | C 32  | 1100         | 5900   |                              | 7000                                      | 11C  | 7000  |   |
| 585246                   | COMPTE ANNULE<br>VOIR COMPTES 587156 57 ET 58   |  |   |              |  |                              |   |  |   |   |
| 585250                   | 6673,79 ALMA<br>PAUL DENIGER<br>PIERRE DENIGER<br>OUTREMONT QUE   | 10 1545<br>ELECTRICIEN                                     | C 32  | 1100         | 7200   |                              | 3300                                      | 11C  | 3300  |   |

SUPPLEMENTARY VALUATION ROLL OF IMMOVABLE PROPERTY FOR THE FISCAL YEAR COMMENCING 1ST. MAY 1955 - ACT 3-4 ELIZABETH II, CHAPTER 52

RUE  
STREET

QUARTIER  
WARD

ARRONDISSEMENT ELECTORAL  
ELECTORAL DISTRICT

| NO DE COMPTE<br>ACCOUNT NO. | EMPLACEMENT DE L'IMMEUBLE<br>LOCATION OF PROPERTY                                     | CADASTRE - SUBDIVISION            |              | ENTRETIEN DES<br>TROUVOIRS<br>POS DE FRONT<br>MAINTENANCE OF<br>SIDEWALKS<br>FEET FRONTAGE | VALEUR (DOLLARS SEULEMENT) - VALUE (DOLLARS ONLY) |   |                               |                                   | W<br>D<br>O<br>U | VALEUR POUR LA<br>TAXE SCOLAIRE<br>VALUE FOR<br>SCHOOL TAX | NO DE RESOLUTION<br>RESOLUTION NO.<br>NO DE CERTIFICAT<br>CERTIFICATE NO. |
|-----------------------------|---|-----------------------------------|--------------|--|---|---|-------------------------------|-----------------------------------|------------------|--|---|
|                             |   | OCCUPATION ET<br>AND DENOMINATION |              |  | TERRAIN<br>LAND                                   | BATIMENTS<br>ET AUTRES ITEM<br>BUILDINGS<br>AND OTHER ITEMS | VALEUR EXEMPT<br>EXEMPT VALUE | VALEUR IMPOSABLE<br>TAXABLE VALUE |                  |  |   |
| 565262                      | LOT ALMA<br><br>L'OEUVRE ET FABRIQUE DE<br>LA PAROISSE DE NOTRE DAME<br>DE LA DEFENSE | 10                                | 1766         | C 31   | 1050  |   |                               |                                   | 11C              | 1050   |   |
| 565263                      | LOT ALMA<br><br>LA CORPORATION<br>/ LES SERVITES DE MARIE /<br>1185 ST ANDRE          | 10                                | 1767         | C 31   | 1050  |   |                               |                                   | 11C              | 1050   |   |
| 565266                      | 7144/38 DROLET<br>302/306 JEAN TALON EST<br><br>PASQUAL COLIZZA<br>7138 DROLET        | P340<br>8                         | 104          | C 55.9   | 2700  | 7800  |                               | 10500                             | 11C              | 10500  |   |
| 565272                      | 7108/02 DROLET<br><br>ROSETTE RIGASSIO VVE DE<br>THEODORE BINDA<br>7108 DROLET        | 6                                 | P101         | C 25   | 1100  | 2700  |                               | 9800                              | 11C              | 9800   |   |
| 565282                      | 7328 DROLET<br><br>CHRISTINA SCHIAVONE<br>EPSE S DE C ET DE S DE<br>PIETRO ROMANELLI  | 6                                 | P95          | C 25   | 1100  | 1400  |                               | 2500                              | 11C              | 2500   |   |
| 565295                      | 6652/50 AVE HENRI JULIEN<br><br>ROGER ST AMOUR<br>6650 AVE HENRI JULIEN               | 10                                | 1574<br>1573 | C 64   | 2200  | 700   |                               | 2900                              | 11C              | 2900   |   |

SUPPLEMENTARY VALUATION ROLL OF IMMOVABLE PROPERTY FOR THE FISCAL YEAR COMMENCING 1ST. MAY 1955 - ACT 3-4 ELIZABETH II, CHAPTER 52

| RUE STREET               | QUARTIER WARD  | ARRONDISSEMENT ÉLECTORAL ELECTORAL DISTRICT              | ENTRETIEN DES TROTTOIRS POS DE FRONT   |              | VALEUR (DOLLARS SEULEMENT) - VALUE (DOLLARS ONLY)  |                            |                                |                                  | DÉSIGNATION DE LA DÉPARTEMENT | VALEUR POUR LA TAXE SCOLAIRE VALUE FOR SCHOOL TAX | NO DE RÉOLUTION RESOLUTION NO. |
|--------------------------|--|--|--|--------------|--|----------------------------|--------------------------------|----------------------------------|-------------------------------|---|--------------------------------|
| NO DE COMPTE ACCOUNT NO. | EMPLACEMENT DE L'IMMEUBLE LOCATION OF PROPERTY   | CADASTRE - SUBDIVISION                                   | MAINTENANCE OF SIDEWALKS FEET FRONTAGE | TERRAIN LAND | BÂTIMENTS ET AUTRES ITEM BUILDINGS AND OTHER ITEMS | VALEUR EXEMPT EXEMPT VALUE | VALEUR IMPOSABLE TAXABLE VALUE | NO DE CERTIFICAT CERTIFICATE NO. |                               |   |                                |
| 585296                   | 6648/46 AVE HENRI JULIEN 10  | 1572   | C 32                                   | 1100         | 12500  |                            | 13600                          | 11C                              | 13600                         |   |                                |
|                          | JOSEPH DUBOIS<br>AURE ROCHON<br>SON EPSE C EN B<br>6648 AVE HENRI JULIEN                                     | GARDE MOTEUR   |  |              |  |                            |                                |                                  |                               |   |                                |
| 585296                   | 6636/32 AVE HENRI JULIEN 10  | 1570   | C 32                                   | 1100         | 4400   |                            | 5500                           | 11C                              | 5500                          |   |                                |
|                          | CÉCILIA GILBERT VVE DE<br>WILLIAM GRIMES<br>7048 LOUIS HEBERT  |  |  |              |  |                            |                                |                                  |                               |   |                                |
| 585304                   | 6600/6594 AVE HENRI JULIEN 10  | 1564   | C 32                                   | 1100         | 4200   |                            | 5300                           | 11C                              | 5300                          |   |                                |
|                          | ALBERTA SPENARD EPSE DE<br>ALBERT TROTTIER<br>6600 HENRI JULIEN  | PROPRE -<br>MENUISIER                                    |  |              |  |                            |                                |                                  |                               |   |                                |
| 585315                   | 6350/46 AVE HENRI JULIEN 10  | P982   | C 29                                   | 1000         | 3000   |                            | 4000                           | 11C                              | 4000                          |   |                                |
|                          | AIME TESSIER 1/2<br>6346 AVE HENRI JULIEN<br>GILLES TESSIER 1/6<br>SERGE TESSIER 1/6<br>JEANNINE TESSIER 1/6 | MECANICIEN<br>16 ANS EN 54<br>9 ANS EN 54<br>3 ANS EN 54 |  |              |  |                            |                                |                                  |                               |   |                                |
| 585367                   | 164/60 BELLECHASSE   | 10 690   | N 23                                   | 1050         | 3950   |                            | 5000                           | 13N                              | 5000                          |   |                                |
|                          | THE CARLING BREWERIES<br>/QUEBEC/ LIMITED  |  |  |              |  |                            |                                |                                  |                               |   |                                |



4.2-415.10M.2.55.24379

SUPPLEMENTARY VALUATION ROLL OF IMMOVABLE PROPERTY FOR THE FISCAL YEAR COMMENCING 1ST. MAY 1955 - ACT 3-4 ELIZABETH II, CHAPTER 52

| RUE STREET               | QUARTIER WARD  | ARRONDISSEMENT ELECTORAL ELECTORAL DISTRICT |   | VALEUR (DOLLARS SEULEMENT) - VALUE (DOLLARS ONLY) |  |                              |                                | M D O U | VALEUR POUR LA TAXE SCOLAIRE VALUE FOR SCHOOL TAX | NO DE RESOLUTION RESOLUTION NO. |
|--------------------------|--|---|---|---|--|------------------------------|--------------------------------|---------|---|---------------------------------|
| NO DE COMPTE ACCOUNT NO. | EMPLACEMENT DE L'IMMEUBLE LOCATION OF PROPERTY       | CADASTRE - SUBDIVISION                      | ENTRETIEN DES TROTTOIRS POS DE FRONT MAINTENANCE OF SIDEWALKS FEET FRONTAGE | TERRAIN LAND                                      | BATIMENTS ET AUTRES ITEM BUILDINGS AND OTHER ITEMS | VALEUR EXEMPTEE EXEMPT VALUE | VALEUR IMPOSABLE TAXABLE VALUE |         |   |                                 |
| 585376                   | 205 DE BELLECHASSE                                   | 10 907 A<br>907<br>906 A<br>906             | N 191   | 5550  | 10050  |                              | 15600                          | 15N     | 15600   |                                 |
|                          | THE COMINION LIFE ASSURANCE COMPANY<br>1405 PEEL     |   |   |   |  |                              |                                |         |   |                                 |
|                          | BATISSE 8 550<br>PAVAGE 1 500<br>TOTAL 10 050        |   |   |   |  |                              |                                |         |   |                                 |
| 585377                   | COMPTE ANNULE<br>COMPTE ANNULE<br>VOIR COMPTE 585376 |   |   |   |  |                              |                                |         |   |                                 |
| 585378                   | COMPTE ANNULE<br>COMPTE ANNULE<br>VOIR COMPTE 585376 |   |   |   |  |                              |                                |         |   |                                 |
| 585379                   | COMPTE ANNULE<br>COMPTE ANNULE<br>VOIR COMPTE 585376 |   |   |   |  |                              |                                |         |   |                                 |
| 585380                   | 191/89 BELLECHASSE                                   | 10 866<br>863 A                             | C 147   | 3350  | 2650   |                              | 6000                           | 11C     | 6000  |                                 |
|                          | PAUL BRODEUR<br>77 BELLECHASSE                       | EPICIER                                     |   |   |  |                              |                                |         |   |                                 |

3087

SUPPLEMENTARY VALUATION ROLL OF IMMOVABLE PROPERTY FOR THE FISCAL YEAR COMMENCING 1ST. MAY 1955 - ACT 3-4 ELIZABETH II, CHAPTER 52

| RUE STREET                  | QUARTIER WARD   | ARRONDISSEMENT ELECTORAL ELECTORAL DISTRICT |  |   |   |                                |                                   |                         |                  |             |  |  |
|-----------------------------|---|---|--|---|---|--------------------------------|-----------------------------------|-------------------------|------------------|-------------|--|--|
| NO DE COMPTE<br>ACCOUNT NO. | EMPLACEMENT DE L'IMMEUBLE<br>LOCATION OF PROPERTY                                       | CADASTRE - SUBDIVISION                      | ENTRETIEN DES TROTTOIRS<br>PDS DE FRONT    | VALEUR (DOLLARS SEULEMENT) - VALUE (DOLLARS ONLY) |   |                                |                                   | PROPORTION<br>SIDEWALKS | U<br>O<br>O<br>U | DÉSIGNATION | VALEUR POUR LA<br>TAXE SCOLAIRE<br>VALUE FOR<br>SCHOOL TAX | NO DE RÉOLUTION<br>RESOLUTION NO.<br><br>NO DE CERTIFICAT<br>CERTIFICATE NO. |
|                             | NOM ET ADRESSE DU PROPRIÉTAIRE<br>NAME AND ADDRESS OF OWNER                             | OCCUPATION ET<br>AND DENOMINATION           | MATINANCE OF<br>SIDEWALKS<br>FEET FRONTAGE | TERRAIN<br>LAND                                   | BÂTIMENTS<br>ET AUTRES ITEM<br>BUILDINGS<br>AND OTHER ITEMS | VALEUR EXEMPTÉ<br>EXEMPT VALUE | VALEUR IMPOSABLE<br>TAXABLE VALUE |                         |                  |             |  |  |
| 585356                      | 200/206 BEAUBIEN EST<br>6395/97 AVE DE GASPE  | 10 P944<br>P944A                            | 121  | 5300  | 6700  |                                | 12000                             |                         | 11U              |             | 12000  |  |
|                             | HYMAN ROSENFELD<br>TRUSTEE FOR THE BENEFIT OF<br>JACQUELINE ROSENFELD<br>4901 VAN HORNE |   |  |   |   |                                |                                   |                         |                  |             |  |  |
| 585400                      | 226/228 BEAUBIEN EST  | 10 P946A                                    | 23   | 2800  | 4400  |                                | 7200                              |                         | 11C              |             | 7200   |  |
|                             | ROLAND FAUCHER<br>9815 GRANDE ALLÉE   | MCHD  |  |   |   |                                |                                   |                         |                  |             |  |  |
| 585401                      | 230/232 BEAUBIEN EST<br>6398/94 ALMA  | 10 947                                      | 123  | 3250  | 10450   |                                | 13700                             |                         | 11C              |             | 13700  |  |
|                             | ROLAND FAUCHER<br>9815 GRANDE ALLÉE   | MCHD  |  |   |   |                                |                                   |                         |                  |             |  |  |
| 585404                      | 272/76 BEAUBIEN EST   | 10 P99D<br>P989                             | 243  | 2300  | 4200  |                                | 6500                              |                         | 11C              |             | 6500   |  |
|                             | IRENE BOIVIN<br>EPSE S DE S DE<br>AVILA LAMARCHE<br>7382 DENORMANVILLE                  | MARCHAND                                    |  |   |   |                                |                                   |                         |                  |             |  |  |
| 585431                      | 51/63 BEAUBIEN OUEST<br>6502/04 CLARK   | 11 1095                                     | 135  | 2850  | 10650   |                                | 13500                             |                         | 11C              |             | 13500  |  |
|                             | GEORGES Y HURTEAU<br>7355 OUEST BOUL GOUIN  | PROP DE<br>THEATRE                          |  |   |   |                                |                                   |                         |                  |             |  |  |
| 585434                      | 129/31 BEAUBIEN OUEST   | 11 P1059-2                                  | 218  | 950   | 1550  |                                | 2500                              |                         | 11C              |             | 2500   |  |
|                             | JEAN PAUL CHARLAND<br>2586 SHEPPARD   | PHARMACIEN                                  |  |   |   |                                |                                   |                         |                  |             |  |  |



SUPPLEMENTARY VALUATION ROLL OF IMMOVABLE PROPERTY FOR THE FISCAL YEAR COMMENCING 1ST. MAY 1955 - ACT 3-4 ELIZABETH II, CHAPTER 52

| RUE<br>STREET               | QUARTIER<br>WARD  | ARRONDISSEMENT ÉLECTORAL<br>ELECTORAL DISTRICT  | VALEUR (DOLLARS SEULEMENT) - VALUE (DOLLARS ONLY) |   |                                |                                   | ENTRETIEN DES<br>TROTTOIRS<br>POS. DE FRONT  | VALEUR POUR LA<br>TAXE SCOLAIRE<br>VALUE FOR<br>SCHOOL TAX | NO DE RÉOLUTION<br>RESOLUTION NO. |
|-----------------------------|---|---|---|---|--------------------------------|-----------------------------------|--|--|-----------------------------------|
|                             |   |   | TERRAIN<br>LAND                                   | BÂTIMENTS<br>ET AUTRES ITEM<br>BUILDINGS<br>AND OTHER ITEMS | VALEUR EXEMPTÉ<br>EXEMPT VALUE | VALEUR IMPOSABLE<br>TAXABLE VALUE |  |  |                                   |
| NO DE COMPTE<br>ACCOUNT NO. | EMPLACEMENT DE L'IMMEUBLE<br>LOCATION OF PROPERTY           | CADASTRE - SUBDIVISION  |   |   |                                |                                   | ENTRETIEN DES<br>TROTTOIRS<br>POS. DE FRONT  |  |                                   |
|                             | NOM ET ADRESSE DU PROPRIÉTAIRE<br>NAME AND ADDRESS OF OWNER | OCCUPATION ET<br>DÉNOMINATION   |   |   |                                |                                   | MAINTENANCE OF<br>SIDEWALKS<br>FEET FRONTAGE |  |                                   |
| 585438                      | 350 ST ZOTIQUE OUEST<br>6700 PARK AVE<br>6655 HUTCHISON     | 12 25-52<br>25-46<br>25-45<br>25-44<br>P25-35<br>25-43<br>25-42<br>25-41<br>P23-15<br>P25-22<br>P23-15<br>P25-22<br>P23-16<br>P25-25<br>P23-16<br>P25-25<br>P23-17<br>P25-24<br>P23-17<br>P25-24<br>23-18<br>25-25<br>23-19<br>DE LA<br>25-26<br>23-20<br>DE LA<br>25-27<br>23-21 |   |   |                                |                                   |  |  |                                   |



5020



SUPPLEMENTARY VALUATION ROLL OF IMMOVABLE PROPERTY FOR THE FISCAL YEAR COMMENCING 1ST. MAY 1955 - ACT 3-4 ELIZABETH II, CHAPTER 52

| RUE<br>STREET               | QUARTIER<br>WARD  | ARRONDISSEMENT ÉLECTORAL<br>ELECTORAL DISTRICT   | ENTRETIEN DES<br>TROTTOIRS<br>POS. DE FRONT | VALEUR (DOLLARS SEULEMENT) - VALUE (DOLLARS ONLY) |                 |   |                                | U<br>D<br>O<br>U                  | VALEUR POUR LA<br>TAXE SCOLAIRE<br>VALUE FOR<br>SCHOOL TAX | NO DE RÉSOLUTION<br>RESOLUTION NO. |
|-----------------------------|---|--|---|---|-----------------|---|--------------------------------|-----------------------------------|--|------------------------------------|
| NO DE COMPTE<br>ACCOUNT NO. | EMPLACEMENT DE L'IMMEUBLE<br>LOCATION OF PROPERTY           | CADASTRE - SUBDIVISION   | OCCUPATION ET<br>AND DÉNOMINATION           | MAINTENANCE OF<br>SIDEWALKS<br>FEET FRONTAGE      | TERRAIN<br>LAND | BÂTIMENTS<br>ET AUTRES ÎTEM<br>BUILDINGS<br>AND OTHER ITEMS | VALEUR EXEMPTÉ<br>EXEMPT VALUE | VALEUR IMPOSABLE<br>TAXABLE VALUE | NO DE CERTIFICAT<br>CERTIFICATE NO.                        |                                    |
| 585432                      |   | DE LA<br>25-26<br>23-22<br>DE LA<br>25-29<br>23-23<br>DE LA<br>25-30<br>23-24<br>DE LA<br>25-31<br>23-26<br>23-25<br>25-32<br>P25-30 |   |   |                 |   |                                |                                   |  |                                    |
|                             |   | P25-53<br>P25-51<br>P25-50<br>25-49<br>25-48<br>25-47  |   |   |                 |   |                                |                                   |  |                                    |
|                             | INTERNATIONAL PAINTS<br>/CANADA/ LIMITED<br>6700 PARK AVE   |  |   | N 13151   | 73600           | 401400  |                                | 475000                            | 15N 475000   |                                    |
| 585441                      | 270 ST ZOTIQUE OUEST<br><br>MAX KINGSTONE<br>4882 ST URBAIN | 12 P25-112   |   | L 25  | 900             | 9600  |                                | 10500                             | 11J 10500  |                                    |



SUPPLEMENTARY VALUATION ROLL OF IMMOVABLE PROPERTY FOR THE FISCAL YEAR COMMENCING 1ST. MAY 1955 - ACT 3-4 ELIZABETH II, CHAPTER 52

| RUE STREET               | QUARTIER WARD  | ARRONDISSEMENT ELECTORAL ELECTORAL DISTRICT                                 | ENTRETIEN DES TROTTOIRS POS DE FRONT                          |   | VALEUR (DOLLARS SEULEMENT) - VALUE (DOLLARS ONLY) |  |                              |                                | PROFONDEUR DE LA COTE DE LA PARCELLE | DENOMINATION | VALEUR POUR LA TAXE SCOLAIRE VALUE FOR SCHOOL TAX | NO DE RESOLUTION RESOLUTION NO. |
|--------------------------|--|---|---|---|---|--|------------------------------|--------------------------------|--------------------------------------|--------------|---|---------------------------------|
| NO DE COMPTE ACCOUNT NO. | EMPLACEMENT DE L'IMMEUBLE LOCATION OF PROPERTY   | CADASTRE - SUBDIVISION  | MONTANT DE L'ENTRETIEN DE LA PARTIE DE LA COTE DE LA PARCELLE | MONTANT DE L'ENTRETIEN DE LA PARTIE DE LA COTE DE LA PARCELLE | TERRAIN LAND                                      | BATIMENTS ET AUTRES ITEM BUILDINGS AND OTHER ITEMS | VALEUR EXEMPTEE EXEMPT VALUE | VALEUR IMPOSABLE TAXABLE VALUE |                                      |              |   |                                 |
| 585448                   | 19/21 ST ZOTIQUE OUEST<br>LIONEL LEDUC<br>19 OUEST ST ZOTIQUE  | 11 1277<br>RESTAURATEUR   | C   | 23  | 1050  | 8950   |                              | 10000                          | 110                                  | 10000        |   |                                 |
| 585456                   | 115 ST ZOTIQUE OUEST<br>ALANDINO DEL FANTE<br>191 MOZART<br>RENALDO DINI<br>2776 ROUEN<br>ROMENICO MAURI<br>7262 WISEMAN AVE<br>EMILIO DEL FANTE<br>191 MOZART<br>/ TOUS STATUAIRES /<br>/ DINI ET CIE /<br>191 MOZART EST | 12 26-34<br>25-35<br>C 50   |   |   | 1600  | 11000  |                              | 12600                          | 110                                  | 12600        |   |                                 |
| 585457                   | COMPTE ANNULE<br>COMPTE ANNULE<br>VOIR COMPTE 585456   |   |   |   |   |  |                              |                                |                                      |              |   |                                 |
| 585463                   | 191 ST ZOTIQUE OUEST<br>EMILIO SOLOMITA<br>233 ST REMI   | COTE ST LOUIS<br>12 25-157<br>P25-158<br>PAR ST LAURENT<br>641 2-57<br>C 25 |   |   | 1000  | 400  |                              | 1400                           | 110                                  | 1400         |   |                                 |
| 585464                   | LOT ST ZOTIQUE OUEST<br>SALVATORE PETER BERNA<br>VILLE MONT ROYAL  | COTE ST LOUIS<br>12 25-161<br>PAR ST LAURENT<br>641 2-54<br>C 27            |   |   | 1250  | 6750   |                              | 6750<br>1250                   | 110                                  | 6750<br>1250 | 201328<br>(20000)                                 |                                 |

SUPPLEMENTARY VALUATION ROLL OF IMMOVABLE PROPERTY FOR THE FISCAL YEAR COMMENCING 1ST. MAY 1955 - ACT 3-4 ELIZABETH II. CHAPTER 52

| NO DE COMPTE<br>ACCOUNT NO. | EMPLACEMENT DE L'IMMEUBLE<br>LOCATION OF PROPERTY<br><br>NOM ET ADRESSE DU PROPRIÉTAIRE<br>NAME AND ADDRESS OF OWNER | CADASTRE - SUBDIVISION<br><br>OCCUPATION ET<br>AND DENOMINATION   | ENTRETIEN DES<br>TROTTOIRS<br>PDS DE FRONT<br><br>MAINTENANCE OF<br>SIDEWALKS<br>FEET FRONTAGE | VALEUR (DOLLARS SEULEMENT) - VALUE (DOLLARS ONLY) |   |                                | TROTTOIRS<br>SIDEWALKS | C<br>O<br>D<br>E | D<br>E<br>N<br>O<br>M<br>I<br>N<br>A<br>T<br>I<br>O<br>N | VALEUR POUR LA<br>TAXE SCOLAIRE<br>VALUE FOR<br>SCHOOL TAX | NO DE RÉSOLUTION<br>RESOLUTION NO.<br><br>NO DE CERTIFICAT<br>CERTIFICATE NO. |
|-----------------------------|--|---|--|---|---|--------------------------------|------------------------|------------------|--|--|---|
|                             |  |   |  | TERRAIN<br>LAND                                   | BÂTIMENTS<br>ET AUTRES ITEX<br>BUILDINGS<br>AND OTHER ITEMS | VALEUR EXEMPTÉ<br>EXEMPT VALUE |                        |                  |  |  |   |
| 585465                      | LOT ST ZOTIQUE OUEST<br><br>SALVATORE PETER BERNA<br>VILLE MONT ROYAL  | COTE ST LOUIS<br>12 25-162<br>PAR ST LAURNET<br>641 2-53<br>MNFTR | C 25   | 850   |   | 850                            |                        | 11C              | 850  |  |   |
| 585466                      | LOT ST ZOTIQUE OUEST<br><br>SALVATORE PETER BERNA<br>VILLE MONT ROYAL  | COTE ST LOUIS<br>12 25-163<br>PAR ST LAURENT<br>641 2-52<br>MNFTR | C 25   | 700   |   | 700                            |                        | 11C              | 700  |  |   |



SUPPLEMENTARY VALUATION ROLL OF IMMOVABLE PROPERTY FOR THE FISCAL YEAR COMMENCING 1ST. MAY 1955 - ACT 3.4 ELIZABETH II, CHAPTER 52

| RUE STREET               | QUARTIER WARD  | ARRONDISSEMENT ELECTORAL ELECTORAL DISTRICT                               | VALEUR (DOLLARS SEULEMENT) - VALUE (DOLLARS ONLY) |  |                              |                                | PROFITEUR SIDEWALKS | DÉSIGNATION | VALEUR POUR LA TAXE SCOLAIRE VALUE FOR SCHOOL TAX | NO DE RÉOLUTION RESOLUTION NO. |
|--------------------------|--|---|---|--|------------------------------|--------------------------------|---------------------|-------------|---|--------------------------------|
| NO DE COMPTE ACCOUNT NO. | EMPLACEMENT DE L'IMMEUBLE LOCATION OF PROPERTY   | CADASTRE - SUBDIVISION  | TERRAIN LAND                                      | BÂTIMENTS ET AUTRES ITEM BUILDINGS AND OTHER ITEMS | VALEUR EXEMPTÉE EXEMPT VALUE | VALEUR IMPOSABLE TAXABLE VALUE |                     |             |   |                                |
| 585471                   | ST ZOTIQUE OUEST<br>6705 JEANNE MANCE  | COTE ST LOUIS<br>12 25-168<br>PAR ST LAURENT<br>641 2-47                  | C 105   | 1200   | 1500                         |                                | 2700                | 11C         | 2700  |                                |
|                          | GIOVANNI / JOHN MACCARONE<br>6705 JEANNE MANCE<br>GABRIELLO MACCARONI 1/2<br>6705 JEANNE MANCE | 1-2 OPER<br>JOURNALIER  |   |  |                              |                                |                     |             |   |                                |
| 585472                   | 251 ST ZOTIQUE OUEST<br>6702/04 JEANNE MANCE   | COTE ST LOUIS<br>12 25-171<br>25-172<br>PAR ST LAURENT<br>641 2-10<br>2-9 | C 127   | 2850   | 4500                         |                                | 7350                | 11C         | 7350  |                                |
|                          | EVA LAFORTUNE<br>ERSE S DE S DE<br>H LEOPOLD HAMELIN<br>1585 BLVD GOUIN EST                    | MNFTR   |   |  |                              |                                |                     |             |   |                                |
| 585473                   | COMPTE ANNULE<br>COMPTE ANNULE<br>VOIR COMPTE 585472   |   |   |  |                              |                                |                     |             |   |                                |



SUPPLEMENTARY VALUATION ROLL OF IMMOVABLE PROPERTY FOR THE FISCAL YEAR COMMENCING 1ST. MAY 1955 - ACT 3-4 ELIZABETH II, CHAPTER 52

| NO DE COMPTE<br>ACCOUNT NO. | EMPLACEMENT DE L'IMMEUBLE<br>LOCATION OF PROPERTY                    | CADASTRE - SUBDIVISION                | ENTRETIEN DES<br>TROTTOIRS<br>POS DE FRONT<br><br>MAINTENANCE OF<br>SIDEWALKS<br>FEET FRONTAGE | VALEUR (DOLLARS SEULEMENT) - VALUE (DOLLARS ONLY) |   |                                |                                   | S<br>U<br>D<br>O<br>U<br>D<br>E<br>N<br>O<br>M<br>I<br>N<br>A<br>T<br>I<br>O<br>N | VALEUR POUR LA<br>TAXE SCOLAIRE<br>VALUE FOR<br>SCHOOL TAX | NO DE RÉSOLUTION<br>RESOLUTION NO.<br><br>NO DE CERTIFICAT<br>CERTIFICATE NO. |
|-----------------------------|--|---------------------------------------|--|---|---|--------------------------------|-----------------------------------|---|--|---|
|                             |  |                                       |  | TERRAIN<br>LAND                                   | BÂTIMENTS<br>ET AUTRES ITEX<br>BUILDINGS<br>AND OTHER ITEMS | VALEUR EXEMPTÉ<br>EXEMPT VALUE | VALEUR IMPOSABLE<br>TAXABLE VALUE |   |  |   |
| 585496                      | 230/232 ST ZOTIQUE EST<br><br>J HENRI ROBINSON<br>230 ST ZOTIQUE EST | 10 1517<br><br>EP BOUCHER             | C 23   | 1300  | 13400   |                                | 14700                             | 11C   | 14700  |   |
| 585496                      | 250/54 ST ZOTIQUE EST<br><br>ALDERIC FORGET<br>4225 BEAUBIEN EST     | 10 1549<br><br>MARCHAND<br>DE MEUBLES | C 88   | 1550  | 13450   |                                | 15000                             | 11C   | 15000  |   |
|                             |  |                                       |  | 246600  | 1343650   |                                | 1590250                           |   | 1590250  |   |
|                             |  |                                       |  | 246600  | 1343650<br>2100   |                                | 1590250<br>2100                   |   | 1590250<br>2100  |   |
|                             |  |                                       |  |   | <u>1345750</u>  |                                | <u>1592350</u>                    |   | <u>1592350</u>   | <i>J.P.</i>   |

SUPPLEMENTARY VALUATION ROLL OF IMMOVABLE PROPERTY FOR THE FISCAL YEAR COMMENCING 1ST. MAY 1955 - ACT 3-4 ELIZABETH II. CHAPTER 52

| RUE<br>STREET               | QUARTIER<br>WARD  | ARRONDISSEMENT ÉLECTORAL<br>ELECTORAL DISTRICT | ENTRETIEN DES<br>TROTTOIRS<br>POS. DE FRONT  | VALEUR (DOLLARS SEULEMENT) - VALUE (DOLLARS ONLY) |   |                                |                                   | M<br>D<br>O<br>U | VALEUR POUR LA<br>TAXE SCOLAIRE<br>VALUE FOR<br>SCHOOL TAX | NO DE RÉOLUTION<br>RESOLUTION NO. |
|-----------------------------|---|--|--|---|---|--------------------------------|-----------------------------------|------------------|--|-----------------------------------|
|                             |   |  |  | TERRAIN<br>LAND                                   | BÂTIMENTS<br>ET AUTRES ÎTÈM<br>BUILDINGS<br>AND OTHER ITEMS | VALEUR EXEMPTÈ<br>EXEMPT VALUE | VALEUR IMPOSABLE<br>TAXABLE VALUE |                  |  |                                   |
| NO DE COMPTE<br>ACCOUNT NO. | EMPLACEMENT DE L'IMMEUBLE<br>LOCATION OF PROPERTY                     | CADASTRE - SUBDIVISION                         | MAINTENANCE OF<br>SIDEWALKS<br>FEET FRONTAGE |   |   |                                |                                   |                  |  |                                   |
|                             | NOM ET ADRESSE DU PROPRIÉTAIRE<br>NAME AND ADDRESS OF OWNER           | OCCUPATION ET<br>DÉNOMINATION                  |  |   |   |                                |                                   |                  |  |                                   |
| 585500                      | 262/64 ST ZOTIQUE EST   | 10 1550A                                       |  |   |   |                                |                                   |                  |  |                                   |
|                             | JOSEPH PADULO 1/2<br>262 ST ZOTIQUE EST                               | MARCHAND C                                     | 20   | 750   | 6750  |                                | 7500                              | 11C              | 7500   |                                   |
|                             | EUGENE PADULO 1/4<br>262 ST ZOTIQUE EST                               | MARCHAND                                       |  |   |   |                                |                                   |                  |  |                                   |
|                             | HENRY PADULO 1/4<br>262 ST ZOTIQUE EST                                | MARCHAND                                       |  |   |   |                                |                                   |                  |  |                                   |
| 585509                      | 193/89 ST ZOTIQUE EST<br>6712/02 AVE DE GASPE                         | 10 1678  |  |   |   |                                |                                   |                  |  |                                   |
|                             | THOMAS SKAIB<br>347 DE CASTELNAU                                      | MERCHANT N                                     | 124  | 1800  | 13200   |                                | 15000                             | 11N              | 15000  |                                   |
| 585512                      | 173/71 ST ZOTIQUE EST   | 10 1675  |  |   |   |                                |                                   |                  |  |                                   |
|                             | NICOLA TOTARO<br>173 ST ZOTIQUE EST                                   | JOURNALIER C                                   | 23   | 1050  | 2450  |                                | 3500                              | 11C              | 3500   |                                   |
| 585518                      | 71/69 ST ZOTIQUE EST  | 10 1633  |  |   |   |                                |                                   |                  |  |                                   |
|                             | IRENE PELLETIER VVE DE<br>PAUL CORBEIL 1/4<br>71 EST ST ZOTIQUE       |  |  |   |   |                                |                                   |                  |  |                                   |
|                             | ROMEO CORBEIL 1/4<br>GERMAIN CORBEIL PIGEON 1/12                      |  |  |   |   |                                |                                   |                  |  |                                   |
|                             | ANTOINETTE CORBEIL GAGNON 1-12<br>YVETTE CORBEIL COLLIN 1/12          |  |  |   |   |                                |                                   |                  |  |                                   |
|                             | RENEE CORBEIL 1/12<br>MIREILLE CORBEIL 1/12<br>CLAUDETTE CORBEIL 1/12 |  |  |   |   |                                |                                   |                  |  |                                   |
| 585519                      | 67/65 ST ZOTIQUE EST  | 10 1632  |  |   |   |                                |                                   |                  |  |                                   |
|                             | GIACOMO GUTTA<br>67 ST ZOTIQUE EST                                    | RESTAURATEUR C                                 | 24   | 1100  | 8400  |                                | 9500                              | 11C              | 9500   |                                   |

SUPPLEMENTARY VALUATION ROLL OF IMMOVABLE PROPERTY FOR THE FISCAL YEAR COMMENCING 1ST. MAY 1955 - ACT 3.4 ELIZABETH II, CHAPTER 52

| RUE STREET<br>NO DE COMPTE<br>ACCOUNT NO. | QUARTIER WARD<br>EMPLACEMENT DE L'IMMEUBLE<br>LOCATION OF PROPERTY<br>NOM ET ADRESSE DU PROPRIÉTAIRE<br>NAME AND ADDRESS OF OWNER | ARRONDISSEMENT ELECTORAL<br>ELECTORAL DISTRICT<br>CADASTRE - SUBDIVISION<br>OCCUPATION ET<br>AND DÉNOMINATION | ENTRETIEN DES TROTTOIRS<br>POS DE FRONT<br>MAINTENANCE OF<br>SIDEWALKS<br>FEET FRONTAGE | VALEUR (DOLLARS SEULEMENT) - VALUE (DOLLARS ONLY) |   |                                |                                   | W<br>D<br>O<br>U<br>DÉNOMINATION | VALEUR POUR LA<br>TAXE SCOLAIRE<br>VALUE FOR<br>SCHOOL TAX | NO DE RÉOLUTION<br>RESOLUTION NO.<br>NO DE CERTIFICAT<br>CERTIFICATE NO. |
|---|---|---|---|---|---|--------------------------------|-----------------------------------|----------------------------------|--|--|
|   |   |   |   | TERRAIN<br>LAND                                   | BÂTIMENTS<br>ET AUTRES ITEM<br>BUILDINGS<br>AND OTHER ITEMS | VALEUR EXEMPTÉ<br>EXEMPT VALUE | VALEUR IMPOSABLE<br>TAXABLE VALUE |                                  |  |  |
| 585545                                    | 230 DANTE<br><br>GENTILE DIENI<br>213 DANTE   | 10 1753-1<br>1753-2<br>C  | 23  | 850   | 11450   |                                | 12300                             | 11C                              | 12300  |  |
| 585548                                    | LOT DANTE<br><br>ANTONINO DIENI<br>7997 ST DENIS  | 10 P1793<br>P2066<br>C  | 1072  | 1100  |   | 1100                           |                                   | 11C                              | 1100   |  |
| 585567                                    | 155/51 DANTE<br><br>ANTONIO DERMO<br>155 DANTE  | 10 2091<br>C  | 22  | 900   | 3500  |                                | 4400                              | 11C                              | 4400   |  |
| 585596                                    | 232/34 BELANGER EST<br><br>MARIE BERTHOLDI VVE DE<br>TOBIA SICHERI<br>234 BELANGER EST<br>1/2 PROP 1/2 USUFRU                     | 10 2111<br>C  | 25  | 1150  | 3550  |                                | 4700                              | 11C                              | 4700   |  |
| 585597                                    | LOT BELANGER EST<br><br>MARIE BERTHOLDI VVE DE<br>TOBIA SICHERI<br>234 BELANGER EST<br>1/2 PROP 1/2 USUFRU                        | 10 P2110<br>C   | 111   | 500   |   | 500                            |                                   | 11C                              | 500  |  |
| 585602                                    | 290 BELANGER EST<br>6890/94 HENRI JULIEN<br><br>PETER LANYCIA<br>2617 PREFONTAINE   | 10 2103<br>C  | 127   | 1350  | 18550   |                                | 20000                             | 11C                              | 20000  |  |




SUPPLEMENTARY VALUATION ROLL OF IMMOVABLE PROPERTY FOR THE FISCAL YEAR COMMENCING 1ST. MAY 1955 - ACT 3-4 ELIZABETH II. CHAPTER 52

| RUE STREET                  | QUARTIER WARD  | ARRONDISSEMENT ELECTORAL ELECTORAL DISTRICT                                   |  |   |   |                               |                                   |                  |     |              |  |                                    |
|-----------------------------|--|---|--|---|---|-------------------------------|-----------------------------------|------------------|-----|--------------|--|------------------------------------|
| NO DE COMPTE<br>ACCOUNT NO. | EMPLACEMENT DE L'IMMEUBLE<br>LOCATION OF PROPERTY  | CADASTRE - SUBDIVISION  | ENTRETIEN DES<br>TROTTOIRS<br>POS DE FRONT   | VALEUR (DOLLARS SEULEMENT) - VALUE (DOLLARS ONLY) |   |                               |                                   | FRACTION<br>PART | D U | DENOMINATION | VALEUR POUR LA<br>TAXE SCOLAIRE<br>VALUE FOR<br>SCHOOL TAX | NO DE RESOLUTION<br>RESOLUTION NO. |
|                             | NOM ET ADRESSE DU PROPRIETAIRE<br>NAME AND ADDRESS OF OWNER  | OCCUPATION ET<br>DENOMINATION<br>AND DENOMINATION                             | MAINTENANCE OF<br>SIDEWALKS<br>FEET FRONTAGE | TERRAIN<br>LAND                                   | BATIMENTS<br>ET AUTRES ITEM<br>BUILDINGS<br>AND OTHER ITEMS | VALEUR EXEMPT<br>EXEMPT VALUE | VALEUR IMPOSABLE<br>TAXABLE VALUE |                  |     |              |  |                                    |
| 585604                      | 281 BELANGER EST<br><br>AUGUSTE PICARD<br>281 BELANGER EST   | 10 1075<br><br>POMPIER  | C 125  | 1350  | 2050  |                               | 3400                              | 11C              |     |              | 3400   |                                    |
| 585623                      | 83/81 BELANGER EST<br><br>VITTORIO BARGELLETTI<br>83 BELANGER EST  | 10 P1100<br><br>MACHINISTE  | C 1244                                       | 1300  | 3500  |                               | 4800                              | 11C              |     |              | 4800   |                                    |
| 585632                      | 184/138 MOZART EST<br><br>NICOLA MANCINI<br>184 MOZART EST   | 10 1122<br><br>LABORER  | C 25   | 1100  | 5500  |                               | 6600                              | 11C              |     |              | 6600   |                                    |
| 585638                      | MOZART EST<br><br>ROBERT GIANETTO<br>6782 CASGRAIN<br>LUCIEN AUBUT<br>3835 MASSON<br>RAOUL DUBORD<br>7064 DE ST VALIER<br>ANTONIO CARON<br>362 EST ST ZOTIQUE<br>JEAN GUY BOURDON<br>7971 CASGRAIN | 10 1114<br><br>PROFESSEUR<br>DEBARDEUR<br>EMP COM LIQ<br>OPERATEUR<br>BOUCHER | C 25   | 1100  | 1200  |                               | 2300                              | 11C              |     |              | 2300   |                                    |
| 585642                      | 274/76 MOZART EST<br><br>MARIE BERTHOLDI VVE DE<br>TOBIA SICHERI<br>234 BELANGER EST<br>1/2 PROP 1/2 USCPTRE   | 10 P1106<br><br>GRINDER   | C 25   | 1100  | 2100  |                               | 3200                              | 11C              |     |              | 3200   |                                    |
| 585645                      | 275 AVENUE MOZART EST<br><br>CARMELA MARRA EPSE DE<br>LUIGI MARRA<br>107 CLOVERDALE LORVAL   | 10 P1163<br><br>CONTREMAITRE  | C 25   | 1100  | 2100  |                               | 3200                              | 11C              |     |              | 3200   |                                    |



SUPPLEMENTARY VALUATION ROLL OF IMMOVABLE PROPERTY FOR THE FISCAL YEAR COMMENCING 1ST. MAY 1955 - ACT 3-4 ELIZABETH II. CHAPTER 52

| RUE STREET               | QUARTIER WARD  | ARRONDISSEMENT ÉLECTORAL ELECTORAL DISTRICT                | ENTRETIEN DES TROTTOIRS POS DE FRONT<br>MAINTENANCE OF SIDEWALKS FEET FRONTAGE | VALEUR (DOLLARS SEULEMENT) - VALUE (DOLLARS ONLY) |  |                             |                                | W<br>O<br>O<br>U | DÉSIGNATION | VALEUR POUR LA TAXE SCOLAIRE VALUE FOR SCHOOL TAX | NO DE RÉOLUTION RESOLUTION NO.<br>NO DE CERTIFICAT CERTIFICATE NO. |
|--------------------------|--|--|--|---|--|-----------------------------|--------------------------------|------------------|-------------|---|--|
|                          |  |  |  | TERRAIN LAND                                      | BÂTIMENTS ET AUTRES ITEM BUILDINGS AND OTHER ITEMS | VALEUR EXEMPTÉ EXEMPT VALUE | VALEUR IMPOSABLE TAXABLE VALUE |                  |             |   |  |
| NO DE COMPTE ACCOUNT NO. | EMPLACEMENT DE L'IMMEUBLE LOCATION OF PROPERTY<br>NOM ET ADRESSE DU PROPRIÉTAIRE NAME AND ADDRESS OF OWNER | CADASTRE - SUBDIVISION<br>OCCUPATION ET / AND DÉNOMINATION |  |   |  |                             |                                |                  |             |   |  |
| 585649                   | 253/51 MOZART EST<br>CONCETTA LOFFREDI VVE DE<br>GIUSEPPE RICCIO<br>251 MOZART EST                         | 10 P1167<br>C  | 25   | 1100  | 2300   |                             | 3600                           | 11C              | 3600        |   |  |
| 585663                   | 171/67 MOZART EST<br>GIUSEPPE POZZOBON<br>11500 PELLETIER MTL NORD   | 10 P1181<br>C<br>POLISSEUR DE MARBRE                       | 25   | 1100  | 3300   |                             | 4400                           | 11C              | 4400        |   |  |
| 585666                   | 7001/15/19 CASGRAIN<br>153 MOZART EST<br>JOSEPH AZZUOLO<br>186 ST ZOTIQUE EST                              | 10 P1164<br>C<br>STORE KEEPER                              | 1109   | 700   | 16800  |                             | 17500                          | 11C              | 17500       |   |  |
| 585667                   | LOT MOZART EST<br>FRANK FATA<br>65 EST MOZART  | 10 P1187<br>C<br>JOURNALIER                                | 119  | 1300  |  |                             | 1300                           | 11C              | 1300        |   |  |
| 585668                   | 65 MOZART EST<br>FRANK FATA<br>65 EST MOZART   | 10 P1188<br>C<br>JOURNALIER                                | 25   | 1350  | 5850   |                             | 7200                           | 11C              | 7200        |   |  |
| 585671                   | 28/30 SHAMROCK AVE<br>MAURICE JARRY<br>LAVAL SUR LE LAC P G  | 10 998<br>999<br>1000<br>C<br>GARAGISTE                    | 62   | 2850  | 41650  |                             | 44500                          | 11C              | 44500       |   |  |



SUPPLEMENTARY VALUATION ROLL OF IMMOVABLE PROPERTY FOR THE FISCAL YEAR COMMENCING 1ST. MAY 1955 - ACT 3-4 ELIZABETH II, CHAPTER 52

| NO DE COMPTE<br>ACCOUNT NO. | EMPLACEMENT DE L'IMMEUBLE<br>LOCATION OF PROPERTY<br><br>NOM ET ADRESSE DU PROPRIÉTAIRE<br>NAME AND ADDRESS OF OWNER   | CADASTRE - SUBDIVISION<br><br>OCCUPATION ET<br>AND DÉNOMINATION | ENTRETIEN DES<br>TROTTOIRS<br>POS. DE FRONT<br><br>MAINTENANCE OF<br>SIDEWALKS<br>FEET FRONTAGE | VALEUR (DOLLARS SEULEMENT) - VALUE (DOLLARS ONLY) |   |                                | PROFONDEUR<br>SUBDIVISION | W<br>D<br>O<br>U | DÉNOMINATION | VALEUR POUR LA<br>TAXE SCOLAIRE<br>VALUE FOR<br>SCHOOL TAX | NO DE RÉOLUTION<br>RESOLUTION NO.<br><br>NO DE CERTIFICAT<br>CERTIFICATE NO. |
|-----------------------------|--|---|---|---|---|--------------------------------|---------------------------|------------------|--------------|--|--|
|                             |  |   |   | TERRAIN<br>LAND                                   | BÂTIMENTS<br>ET AUTRES ITEM<br>BUILDINGS<br>AND OTHER ITEMS | VALEUR EXEMPTÉ<br>EXEMPT VALUE |                           |                  |              |  |  |
| 585672                      | 40 SHAMROCK AVE<br>7040 ST DOMINIQUE<br><br>KIBCO COMPANY LIMITED<br>40 SHAMROCK AVE                                   | 10 1001<br>1002   | N 50  | 2300  | 52200   |                                | 54500                     | 15N              | 54500        |  |  |
| 585683                      | 7165 BOUL ST LAURENT<br><br>NICOLA GRANATO<br>6500 AVE DE L'ESPLANADE<br>BUILDING 10 700<br>PAVING 900<br>TOTAL 11 600 | 10 P1832<br>P1831<br>1833<br>P1831<br>1834<br>P1831             | C 163   | 6800  | 11500   |                                | 18400                     | 11C              | 18400        |  |  |
| 585684                      | COMPTE ANNUE<br>COMPTÉ ANNUE<br>VOIR COMPTE 585683   |   |   |   |   |                                |                           |                  |              |  |  |
| 585685                      | COMPTE ANNUE<br>COMPTÉ ANNUE<br>VOIR COMPTE 585683   |   |   |   |   |                                |                           |                  |              |  |  |
| 585691                      | 50/54 JEAN TALON EST<br>7133/43 ST DOMINIQUE<br><br>ROLAND DELISLE<br>7936 ST DENIS                                    | 10 2009<br>2010-1   | C 1196  | 3400  | 13100   |                                | 16500                     | 11C              | 16500        |  |  |

**SUPPLEMENTARY VALUATION ROLL OF IMMOVABLE PROPERTY FOR THE FISCAL YEAR COMMENCING 1ST. MAY 1955 - ACT 3-4 ELIZABETH II, CHAPTER 52**

| RUE<br>STREET               | QUARTIER<br>WARD   | ARRONDISSEMENT ELECTORAL<br>ELECTORAL DISTRICT                     | ENTRETIEN DES<br>YRTOIORS<br>POS DE FRONT    | VALEUR (DOLLARS SEULEMENT) - VALUE (DOLLARS ONLY) |  |                                |                                   | PROFONDEUR<br>DE LA RUE<br>SIDEWALKS | E<br>D<br>O<br>U | DÉSIGNATION | VALEUR POUR LA<br>TAXE SCOLAIRE<br>VALUE FOR<br>SCHOOL TAX | NO DE RÉOLUTION<br>RESOLUTION NO.<br><br>NO DE CERTIFICAT<br>CERTIFICATE NO. |
|-----------------------------|--|--|--|---|--|--------------------------------|-----------------------------------|--------------------------------------|------------------|-------------|--|--|
|                             |  |  |  | TERRAIN<br>LAND                                   | BÂTIMENTS<br>ET AUTRES IEM<br>BUILDINGS<br>AND OTHER ITEMS | VALEUR EXEMPTÉ<br>EXEMPT VALUE | VALEUR IMPOSABLE<br>TAXABLE VALUE |                                      |                  |             |  |  |
| NO DE COMPTE<br>ACCOUNT NO. | EMPLACEMENT DE L'IMMEUBLE<br>LOCATION OF PROPERTY<br><br>NOM ET ADRESSE DU PROPRIÉTAIRE<br>NAME AND ADDRESS OF OWNER                     | CADASTRE - SUBDIVISION<br><br>OCCUPATION ET<br>AND DÉNOMINATION    | MAINTENANCE OF<br>SIDEWALKS<br>FEET FRONTAGE |   |  |                                |                                   |                                      |                  |             |  |  |
| 585694                      | 74/82 JEAN TALON EST<br><br>BLANCHE VINCENT<br>215 STE CATHERINE   | 10 2013<br>2014-1<br>C<br>BUANDIEFE                                | 269  | 1850  | 9150   |                                | 11000                             | 11C                                  |                  | 11000       |  |  |
| 585695                      | 84/88 JEAN TALON EST<br><br>DOMENICO IAFIGLIOLA<br>6081 WAVERLY<br>ANTONIO IAFIGLIOLA<br>6081 WAVERLY<br>MICHELE DEL GALSO<br>7213 BERRI | 10 2014-2<br>2015-1<br>C<br>JOURNALIER<br>JOURNALIER<br>JOURNALIER | 196  | 1350  | 5650   |                                | 7000                              | 11C                                  |                  | 7000        |  |  |
| 585696                      | 90 JEAN TALON EST<br><br>ARMAND LEDUC<br>4428 CH COLOMB  | 10 2015-2<br>2016-1<br>C<br>MARCHAND                               | 27   | 1900  | 500  |                                | 2400                              | 11C                                  |                  | 2400        |  |  |
| 585705                      | 186/190 JEAN TALON EST<br><br>PIETRO IORIO<br>DAMIANO IORIO<br>190 JEAN TALON EST<br>NICOLA IORIO<br>186 JEAN TALON EST                  | 10 2025<br>C<br>CORDONNIER<br>FOURREUR<br>COMPTABLE                | 23   | 1050  | 8350   |                                | 9400                              | 11C                                  |                  | 9400        |  |  |
| 585746                      | 91/95 AVE BEAUMONT<br><br>PAOLO COCCO<br>93 AVE BEAUMONT   | 12 26-96<br>26-97<br>C<br>DECEDE                                   | 50   | 1350  | 3550   |                                | 4900                              | 11C                                  |                  | 4900        |  |  |

SUPPLEMENTARY VALUATION ROLL OF IMMOVABLE PROPERTY FOR THE FISCAL YEAR COMMENCING 1ST. MAY 1955 - ACT 3-4 ELIZABETH II, CHAPTER 52

| NO DE COMPTE<br>ACCOUNT NO. | EMPLACEMENT DE L'IMMEUBLE<br>LOCATION OF PROPERTY<br><br>NOM ET ADRESSE DU PROPRIÉTAIRE<br>NAME AND ADDRESS OF OWNER                                       | CADASTRE - SUBDIVISION<br><br>OCCUPATION ET<br>AND DÉNOMINATION | ENTRETIEN DES<br>TROTTOIRS<br>POE DE FRONT<br><br>MAINTENANCE OF<br>SIDEWALKS<br>FEET FRONTAGE | VALEUR (DOLLARS SEULEMENT) - VALUE (DOLLARS ONLY) |  |                                |                                   | W<br>D<br>O<br>U | VALEUR POUR LA<br>TAXE SCOLAIRE<br>VALUE FOR<br>SCHOOL TAX | NO DE RÉOLUTION<br>RESOLUTION NO.<br><br>NO DE CERTIFICAT<br>CERTIFICATE NO. |
|-----------------------------|--|---|--|---|--|--------------------------------|-----------------------------------|------------------|--|--|
|                             |  |   |  | TERRAIN<br>LAND                                   | BÂTIMENTS<br>ET AUTRES ITERS<br>BUILDINGS<br>AND OTHER ITEMS | VALEUR EXEMPTÉ<br>EXEMPT VALUE | VALEUR IMPOSABLE<br>TAXABLE VALUE |                  |  |  |
| 585779                      | 627/629 BEAUMONT<br><br>RENE GUEVREMONT<br>629 BEAUMONT  | 637 256<br><br>P255<br><br>MARCHAND                             | C 24.3   | 900   | 3400   |                                | 4300                              | 11C              | 4300   |  |
| 585783                      | 655 AVE BEAUMONT<br><br>JACK POLANSKY<br>655 AVE BEAUMONT  | 637 252<br><br>P51<br><br>CONTRACTOR                            | C 135  | 1950  | 14050  |                                | 16000                             | 11J              | 16000  |  |
| 585788                      | LOT AVE BEAUMONT<br><br>BRUND POIRIER<br>5622 BOURBONNIERE<br>JEAN MARIE GAGNON<br>7351 ST DENIS<br>/ RADIATOR SERVICE AND SALES -<br>7351 ST DENIS        | 637 112<br><br>INDUSTRIEL<br><br>INDUSTRIEL                     | C 114  | 1000  |  |                                | 1000                              | 11C              | 1000   |  |
| 585789                      | 757/59 AVE BEAUMONT<br><br>BRUND POIRIER<br>5622 BOURBONNIERE<br>JEAN MARIE GAGNON<br>7351 ST DENIS<br>/ RADIATOR SERVICE AND SALES -<br>7351 RUE ST DENIS | 637 111<br><br>INDUSTRIEL<br><br>INDUSTRIEL                     | C 23   | 650   | 1750   |                                | 2400                              | 11C              | 2400   |  |
| 585795                      | 807 AVE BEAUMONT<br><br>LUCIEN BLAIS<br>7092 QUÉBEC  | 636 P88<br><br>PRESIDENT  | C 22.1   | 650   | 1550   |                                | 2200                              | 11C              | 2200   |  |

SUPPLEMENTARY VALUATION ROLL OF IMMOVABLE PROPERTY FOR THE FISCAL YEAR COMMENCING 1ST. MAY 1955 - ACT 3-4 ELIZABETH II. CHAPTER 52

| RUE STREET               | QUARTIER WARD   | ARRONDISSEMENT ELECTORAL ELECTORAL DISTRICT                | ENTRETIEN DES TROTTOIRS POS DE FRONT   | VALEUR (DOLLARS SEULEMENT) - VALUE (DOLLARS ONLY) |  |                            |                                | U<br>O<br>O<br>U | D<br>E<br>N<br>O<br>M<br>I<br>N<br>A<br>T<br>I<br>O<br>N | VALEUR POUR LA TAXE SCOLAIRE VALUE FOR SCHOOL TAX | NO DE RESOLUTION RESOLUTION NO. |
|--------------------------|---|--|--|---|--|----------------------------|--------------------------------|------------------|--|---|---------------------------------|
|                          |   |  |  | TERRAIN LAND                                      | BATIMENTS ET AUTRES ITEM BUILDINGS AND OTHER ITEMS | VALEUR EXEMPT EXEMPT VALUE | VALEUR IMPOSABLE TAXABLE VALUE |                  |  |   |                                 |
| NO DE COMPTE ACCOUNT NO. | EMPLACEMENT DE L'IMMEUBLE LOCATION OF PROPERTY<br>NOM ET ADRESSE DU PROPRIETAIRE NAME AND ADDRESS OF OWNER  | CADASTRE . SUBDIVISION<br>OCCUPATION ET / AND DENOMINATION | MAINTENANCE OF SIDEWALKS FEET FRONTAGE |   |  |                            |                                |                  |  |   |                                 |
| 585797                   | 815 AVE BEAUMONT<br>OVIDE DROUIN<br>JEAN LUC DROUIN<br>LIONEL DROUIN<br>A/S OVIDE DROUIN<br>7980 STUART AVE | 636 67<br>ENTREPRENEUR<br>ENTREPRENEUR<br>ENTREPRENEUR     | C 23                                   | 600   | 10000  |                            | 10600                          | 11C              | 10600  |   |                                 |
| 585800                   | 6910 WISEMAN<br>AYZIE INVESTMENT CORP<br>6910 WISEMAN   | 634 2<br>3<br>4<br>5                                       | N 188.4                                | 2700  | 16900  |                            | 19600                          | 15N              | 19600  |   |                                 |
| 585814                   | LOT AVE BEAUMONT<br>JOHN J PENCER<br>4654 DECARIE BLVD  | 633 4<br>MNFTR   | U 25                                   | 700   |  |                            | 700                            | 11U              | 700  |   |                                 |
| 585815                   | LOT AVE BEAUMONT<br>JOHN J PENCER<br>4654 DECARIE BLVD  | 633 3<br>MNFTR   | U 117                                  | 750   |  |                            | 750                            | 11U              | 750  |   |                                 |
| 585828                   | 130-132<br>LOT MOZART OUEST<br>ERNESTINA D ILLO<br>EPSE S DE G DE<br>DONATO SERGNES<br>7104 ALEXANDRA       | 11 1362<br>FORGERON  | C 25                                   | 700   | 14000  |                            | 14000<br>700                   | 11C              | 14000<br>700   | 17-34<br>(17-34)                                  |                                 |
| 585845                   | 41/45 AVE MOZART OUEST<br>ANNETTE CHEVALIER<br>JEANNE CHEVALIER<br>41 AVE MOZART OUEST                      | 11 1413  | C 104                                  | 750   | 7850   |                            | 8600                           | 11C              | 8600   |   |                                 |


2058

SUPPLEMENTARY VALUATION ROLL OF IMMOVABLE PROPERTY FOR THE FISCAL YEAR COMMENCING 1ST. MAY 1955 - ACT 3-4 ELIZABETH II. CHAPTER 52

| RUE STREET               | QUARTIER WARD  | ARRONDISSEMENT ÉLECTORAL ELECTORAL DISTRICT | VALEUR (DOLLARS SEULEMENT) - VALUE (DOLLARS ONLY)                           |              |  |                             | E D O U C                 | VALEUR POUR LA TAXE SCOLAIRE VALUE FOR SCHOOL TAX | NO DE RÉSOLUTION RESOLUTION NO. |
|--------------------------|--|---|---|--------------|--|-----------------------------|---------------------------|---|---------------------------------|
| NO DE COMPTE ACCOUNT NO. | EMPLACEMENT DE L'IMMEUBLE LOCATION OF PROPERTY   | CADASTRE - SUBDIVISION                      | ENTRETIEN DES Trottoirs PDS DE FRONT MAINTENANCE OF SIDEWALKS FEET FRONTAGE | TERRAIN LAND | BÂTIMENTS ET AUTRES ITEM BUILDINGS AND OTHER ITEMS | VALEUR EXEMPTÉ EXEMPT VALUE |                           |   |                                 |
| 565884                   | JEAN TALON OUEST<br>JEANNE E SIRGAIN<br>5311 AVE DU PARC   | 637 P171<br>COMMERCANTE                     | C 23  | 950          | 500  |                             | 1450                      | 11C   | 1450                            |
| 565885                   | 768/56 JEAN TALON OUEST<br>RAYMOND LAFORTUNE<br>307 BLVD HENRI BOURASSA OUEST  | 637 P172<br>PATISSIER                       | C 23  | 950          | 5350   |                             | 6300                      | 11C   | 6300                            |
| 565886                   | 760/52 JEAN TALON OUEST<br>NICOLAS ZAKAIB<br>7075 ST DENIS   | 637 P173<br>ÉPICIER                         | N 23  | 950          | 17450  |                             | 15400                     | 15N   | 18400                           |
| 565906                   | 250 JEAN TALON OUEST<br>ALDERIC GOBEILLE<br>10595 ESPLANADE  | 642 P79<br>MARCHAND                         | C 614   | 950          | 3050   |                             | 4000                      | 11C   | 4000                            |
| 565914                   | 210 JEAN TALON OUEST<br>7172/74 ALEXANDRA<br>JOSEPH BERCUSSON<br>7172 ALEXANDRA                                      | 11 P1672<br>P1671<br>MERCHANT               | J 116   | 1800         | 23200<br><del>18900</del>                          |                             | 25000<br><del>18700</del> | 11J   | 25000<br><del>18700</del>       |
| 565905                   | <i>Jean Talon Ouest<br/>7150 Ave du Parc<br/>Shell Oil Company of Canada Ltd<br/>P.O. Box 30 Station B, Montreal</i> | 640 45-1<br>97                              | 271   | 5200         | 11400  |                             | 16600                     | 57H   | 16600<br>Cert 410<br>11-10-54   |

SUPPLEMENTARY VALUATION ROLL OF IMMOVABLE PROPERTY FOR THE FISCAL YEAR COMMENCING 1ST. MAY 1955 - ACT 3-4 ELIZABETH II. CHAPTER 52

| RUE<br>STREET               | QUARTIER<br>WARD   | ARRONDISSEMENT ÉLECTORAL<br>ELECTORAL DISTRICT                 |                        | VALEUR (DOLLARS SEULEMENT) - VALUE (DOLLARS ONLY) |   |                                |                                   | ENTRETIEN DES<br>TROTTOIRS<br>POS. DE FRONT | ENTRETIEN DES<br>SIDEWALKS<br>FEET FRONTAGE | NO DE RÉSOLUTION<br>RESOLUTION NO. | NO DE CERTIFICAT<br>CERTIFICATE NO. |
|-----------------------------|--|--|------------------------|---|---|--------------------------------|-----------------------------------|---|---|------------------------------------|-------------------------------------|
|                             |  | EMPLACEMENT DE L'IMMEUBLE<br>LOCATION OF PROPERTY              | CADASTRE - SUBDIVISION | TERRAIN<br>LAND                                   | BÂTIMENTS<br>ET AUTRES ÉLÉMENTS<br>BUILDINGS<br>AND OTHER ITEMS | VALEUR EXEMPTÉ<br>EXEMPT VALUE | VALEUR IMPOSABLE<br>TAXABLE VALUE |   |   |                                    |                                     |
| NO DE COMPTE<br>ACCOUNT NO. | NOM ET ADRESSE DU PROPRIÉTAIRE<br>NAME AND ADDRESS OF OWNER  | OCCUPATION ET<br>DÉNOMINATION<br>AND DENOMINATION              |                        |   |   |                                |                                   |   |   |                                    |                                     |
| 585916                      | 170 JEAN TALON OUEST   | 11 P1652<br>P1651<br>P1650<br>P1649<br>P1648<br>P1647<br>P1646 |                        |   |   |                                |                                   |   |   |                                    |                                     |
|                             | FLORENCE POLLACK<br>WIFE S AS TO P OF<br>SYDNEY PEDVIS   | DOCTOR   | 304                    | 7850  | 102150  |                                | 110000                            | 11J   | 110000                                      |                                    |                                     |
| 585929                      | 80 JEAN TALON OUEST<br>7195 ST URBAIN  | 11 P1512<br>P1511  |                        |   |   |                                |                                   |   |   |                                    |                                     |
|                             | MOLLIE GINSHERMAN<br>WIFE S AS TO P OF<br>MAURICE BELITZKY<br>6222 DE VIMY<br>CLAIRE BODAN<br>WIFE S AS TO P OF<br>SAMUEL BELL<br>377 GLENGARRY AVE VILLE MT ROYAL | MERCHANT   | 116                    | 2500  | 18500   |                                | 21000                             | 11J   | 21000                                       |                                    |                                     |
| 585932                      | 50/60 JEAN TALON OUEST   | 11 P1509<br>P1508<br>P1507<br>P1506                            |                        |   |   |                                |                                   |   |   |                                    |                                     |
|                             | THE W HOWICK MFG CO LTD<br>50 JEAN TALON OUEST   | MNFTR  | 164                    | 4550  | 45450   |                                | 50000                             | 15N   | 50000                                       |                                    |                                     |



**SUPPLEMENTARY VALUATION ROLL OF IMMOVABLE PROPERTY FOR THE FISCAL YEAR COMMENCING 1ST. MAY 1955 - ACT 3-4 ELIZABETH II, CHAPTER 52**

| RUE<br>STREET | QUARTIER<br>WARD   | ARRONDISSEMENT ÉLECTORAL<br>ELECTORAL DISTRICT | ENTRETIEN DES<br>TROTTOIRS<br>PDS DE FRONT | VALEUR (DOLLARS SEULEMENT) - VALUE (DOLLARS ONLY) |   |                        |   | TERRAIN<br>LAND | BÂTIMENTS<br>ET AUTRES ITEM<br>BUILDINGS<br>AND OTHER ITEMS | VALEUR EXEMPTÉ<br>EXEMPT VALUE | VALEUR IMPOSABLE<br>TAXABLE VALUE | TROTTOIRS<br>SIDEWALKS | E<br>D<br>O<br>U | DÉSIGNATION | VALEUR POUR LA<br>TAXE SCOLAIRE<br>VALUE FOR<br>SCHOOL TAX | NO DE RÉOLUTION<br>RESOLUTION NO. |
|---------------|--|--|--|---|---|------------------------|---|-----------------|---|--------------------------------|-----------------------------------|------------------------|------------------|-------------|--|-----------------------------------|
|               |  |  |  | NO DE COMPTE<br>ACCOUNT NO.                       | EMPLACEMENT DE L'IMMEUBLE<br>LOCATION OF PROPERTY | CADASTRE - SUBDIVISION | MANTENANCE OF<br>SIDEWALKS<br>FEET FRONTAGE |                 |   |                                |                                   |                        |                  |             |  |                                   |
|               |  |  |  |   |   |                        |   |                 |   |                                |                                   |                        |                  |             |  |                                   |
| 585941        | JEAN TALON OUEST   | P642<br>P640<br>640 59<br>P40                  |  | N 530   | 71600   | 323100                 |   |                 |   | 394700                         |                                   |                        | 15N              | 394700      |  |                                   |
|               | THE CANADIAN PACIFIC RLY CO<br>PARK STATION<br>C/O W R JEFFREY<br>WINDSOR STATION<br>INCLUDING STATION OFFICES<br>FREIGHT NEWS STAND<br>RESTAURANT |  |  |   |   |                        |   |                 |   |                                |                                   |                        |                  |             |  |                                   |
| 585963        | 693/99 JEAN TALON OUEST  | 637 567<br>P366                                |  | C 255   | 1500  | 6000                   |   |                 |   | 7500                           |                                   |                        | 11C              | 7500        |  |                                   |
|               | ANTONIO DI LALLA<br>9281 BERRI   |  |  |   |   |                        |   |                 |   |                                |                                   |                        |                  |             |  |                                   |
| 585965        | 751 JEAN TALON OUEST<br>7204/10 AVE CHAMPAGNEUR  | 637 335  |  | C 116   | 1600  | 11900                  |   |                 |   | 13500                          |                                   |                        | 11C              | 13500       |  |                                   |
|               | MAURICE GIROUX 1/2<br>8113 ST GERARD<br>JOSEPH HUGHES LAFFRAMBOISE<br>491 GLENGARRY MT ROYAL   | INGENIEUR<br>1-2<br>EVALUATEUR                 |  |   |   |                        |   |                 |   |                                |                                   |                        |                  |             |  |                                   |
| 585968        | 771 JEAN TALON OUEST   | 637 P332<br>331                                |  | C 237   | 1150  | 2500                   |   |                 |   | 3750                           |                                   |                        | 11C              | 3750        |  |                                   |
|               | ANTOINETTE GUILBAULT<br>EPOUSE S DE B DE<br>ROSAIRE AUGUSTE LEBLANC<br>5437 3E AVENUE  | ELECTRICIEN                                    |  |   |   |                        |   |                 |   |                                |                                   |                        |                  |             |  |                                   |



SUPPLEMENTARY VALUATION ROLL OF IMMOVABLE PROPERTY FOR THE FISCAL YEAR COMMENCING 1ST. MAY 1955 - ACT 3-4 ELIZABETH II, CHAPTER 52

| RIE<br>STREET               | QUARTIER<br>WARD   | ARRONDISSEMENT ÉLECTORAL<br>ELECTORAL DISTRICT | ENTRETIEN DES<br>TROTTOIRS<br>POS. DE FRONT  | VALEUR (DOLLARS SEULEMENT) - VALUE (DOLLARS ONLY) |   |                                |                                   | DÉSIGNATION<br>DE L'IMMEUBLE | VALEUR POUR LA<br>TAXE SCOLAIRE<br>VALUE FOR<br>SCHOOL TAX | NO DE RÉOLUTION<br>RESOLUTION NO. |
|-----------------------------|--|--|--|---|---|--------------------------------|-----------------------------------|------------------------------|--|-----------------------------------|
|                             |  |  |  | TERRAIN<br>LAND                                   | BÂTIMENTS<br>ET AUTRES ITEM<br>BUILDINGS<br>AND OTHER ITEMS | VALEUR EXEMPTÉ<br>EXEMPT VALUE | VALEUR IMPOSABLE<br>TAXABLE VALUE |                              |  |                                   |
| NO DE COMPTE<br>ACCOUNT NO. | EMPLACEMENT DE L'IMMEUBLE<br>LOCATION OF PROPERTY  | CADASTRE - SUBDIVISION                         | MAINTENANCE OF<br>SIDEWALKS<br>FEET FRONTAGE |   |   |                                |                                   |                              |  |                                   |
|                             | NOM ET ADRESSE DU PROPRIÉTAIRE<br>NAME AND ADDRESS OF OWNER  | OCCUPATION ET<br>AND DENOMINATION              |  |   |   |                                |                                   |                              |  |                                   |
| 585970                      | LOT JEAN TALON OUEST<br>RAOUL AZA GIRARD<br>RES 27 AVE MC NIDER<br>BUS 1037 AVE MONT ROYAL E             | 636 165<br>MARCHAND                            | C 115  | 1400  |   |                                | 1450                              | 11C                          | 1450   |                                   |
| 585971                      | 807 JEAN TALON OUEST<br>RAOUL AZA GIRARD<br>27 AVE MCNIDER   | 636 154<br>MARCHAND                            | C 23   | 1250  | 650   |                                | 1900                              | 11C                          | 1900   |                                   |
| 585972                      | LOT JEAN TALON OUEST<br>RAOUL AZA GIRARD<br>27 AVE MCNIDER   | 636 163<br>MARCHAND                            | C 23   | 1100  |   |                                | 1100                              | 11C                          | 1100   |                                   |
| 585977                      | 881/87 JEAN TALON OUEST<br>ANTONIO FIORENTINO<br>7045 BLOOMFIELD AVE                                     | 634 95<br>PRESSEUR                             | C 1237                                       | 1800  | 12200   |                                | 14000                             | 11C                          | 14000  |                                   |
| 585978                      | 889/93 JEAN TALON OUEST<br>ADELINA ZAMPINI<br>EPSE S DE B DE<br>ANTONIO QUILLICO<br>891 JEAN TALON OUEST | 634 96<br>MECANICIEN                           | C 25   | 1250  | 10750   |                                | 12000                             | 11C                          | 12000  |                                   |
| 585995                      | 7287/85 STUART AVE<br>926 OGILVY AVE<br>JOSEPH GEORGE PENA<br>1090 WATERLOO ROAD<br>TOWN OF MT ROYAL     | 634 129<br>SALES ENG                           | F 117  | 1000  | 22000   |                                | 23000                             | 11C                          | 23000  |                                   |



SUPPLEMENTARY VALUATION ROLL OF IMMOVABLE PROPERTY FOR THE FISCAL YEAR COMMENCING 1ST. MAY 1955 - ACT 3-4 ELIZABETH II, CHAPTER 52

| RUE STREET<br>NO DE COMPTE<br>ACCOUNT NO. | EMPLACEMENT DE L'IMMEUBLE<br>LOCATION OF PROPERTY<br>NOM ET ADRESSE DU PROPRIÉTAIRE<br>NAME AND ADDRESS OF OWNER | CADASTRE - SUBDIVISION<br>OCCUPATION ET<br>AND DENOMINATION | ENTRETIEN DES TROTTOIRS<br>PDS DE FRONT<br>MAINTENANCE OF<br>SIDEWALKS<br>FEET FRONTAGE | ARRONDISSEMENT ÉLECTORAL<br>ELECTORAL DISTRICT<br>VALEUR (DOLLARS SEULEMENT) - VALUE (DOLLARS ONLY) |   |                                |   | V<br>O<br>O<br>U | D<br>E<br>N<br>O<br>M<br>I<br>N<br>A<br>T<br>I<br>O<br>N | VALEUR POUR LA<br>TAXE SCOLAIRE<br>VALUE FOR<br>SCHOOL TAX | NO DE RÉOLUTION<br>RESOLUTION NO.<br>NO DE CERTIFICAT<br>CERTIFICATE NO. |
|---|--|---|---|---|---|--------------------------------|---|------------------|--|--|--|
|   |  |   |   | TERRAIN<br>LAND   | BÂTIMENTS<br>ET AUTRES ITEM<br>BUILDINGS<br>AND OTHER ITEMS | VALEUR EXEMPTÉ<br>EXEMPT VALUE | VALEUR IMPOSABLE<br>TAXABLE VALUE                   |                  |  |  |  |
| 585996                                    | 910/12 OGILVY AVE<br><br>CELIA WEINSTEIN<br>WIFE S AS TO P OF<br>PHILIP NAGEL<br>912 OGILVY                      | 534 128<br><br>127<br><br>MERCHANT                          | 50  | <del>1600</del><br><del>150</del><br>1500   | <del>14800</del><br><br>14800                               |                                | <del>26600</del><br><br>16300                       | 11               | <del>26600</del><br><br>16300                            | <i>Sub</i>   |  |
| 585997                                    | COMPTE ANNUE<br><br>COMPTE ANNUE<br>VOIR COMPTE 585996   |   |   |   |   |                                |   |                  |  |  |  |
|   |  |   |   | <del>164450</del><br><del>164450</del><br>164150  | 926750<br>926750  |                                | <del>1051200</del><br><del>1091200</del><br>1090900 |                  | <del>1051200</del><br><del>1091200</del><br>1090900      | <i>Sub</i>   |  |



**SUPPLEMENTARY VALUATION ROLL OF IMMOVABLE PROPERTY FOR THE FISCAL YEAR COMMENCING 1ST. MAY 1955 - ACT 3-4 ELIZABETH II. CHAPTER 52**

| RUE STREET               | QUARTIER WARD  | ARRONDISSEMENT ELECTORAL ELECTORAL DISTRICT |   |   |  |                            |                                |                                      |               |   |                                 |                                  |
|--------------------------|--|---|---|---|--|----------------------------|--------------------------------|--------------------------------------|---------------|---|---------------------------------|----------------------------------|
| NO DE COMPTE ACCOUNT NO. | EMPLACEMENT DE L'IMMEUBLE LOCATION OF PROPERTY   | CADASTRE SUBDIVISION                        | ENTRETIEN DES TROTTOIRS POU DE FRONT MAINTENANCE OF SIDEWALKS FEET FRONTAGE | VALEUR (DOLLARS SEULEMENT) - VALUE (DOLLARS ONLY) |  |                            |                                | PROFITEUR DE LA VALEUR TAXABLE VALUE | DETERMINATION | VALEUR POUR LA TAXE SCOLAIRE VALUE FOR SCHOOL TAX | NO DE RESOLUTION RESOLUTION NO. | NO DE CERTIFICAT CERTIFICATE NO. |
|                          | NOM ET ADRESSE DU PROPRIETAIRE NAME AND ADDRESS OF OWNER   | OCCUPATION ET DENOMINATION                  |   | TERRAIN LAND                                      | BATIMENTS ET AUTRES ITEM BLDINGS AND OTHER ITEMS | VALEUR EXEMPT EXEMPT VALUE | VALEUR IMPOSABLE TAXABLE VALUE |                                      |               |   |                                 |                                  |
| 586001                   | 840<br>LOT OGILVY AVE<br>7285 W. FREMONT<br>HENRY MARCOVITZ<br>5577 RANDALL AVE<br>JASON MARCOVITZ<br>724 MC EACHRAN AVE | 636 189                                     | 115   | 1000  | 76100  |                            | 76200<br>1000                  | 11J                                  |               | 7600<br>1000                                      |                                 |                                  |
| 586002                   | LOT OGILVY AVE<br>HENRY MARCOVITZ<br>5577 RANDALL AVE<br>JASON MARCOVITZ<br>724 MC EACHRAN AVE                           | 636 190                                     | 24  | 800   |  |                            | 800                            | 11J                                  |               | 800   |                                 |                                  |
| 586014                   | 690<br>LOT OGILVY AVE<br>ALBERT PREVILLE<br>1000 ST ROCH   | 637 397                                     | 23  | 800   | 76550  |                            | 76550<br>800                   | 11C                                  |               | 76550<br>800                                      | 207 313<br>(21-4-50)            |                                  |
| 586015                   | LOT OGILVY AVE<br>ALBERT PREVILLE<br>1000 ST ROCH  | 637 398                                     | 23  | 650   |  |                            | 650                            | 11C                                  |               | 650   |                                 |                                  |
| 586018                   | 654/50<br>LOT OGILVY AVE<br>ANNA SIMONCIC<br>WIFE S AS TO P OF<br>HENRY GREGUS<br>7539 WISEMAN AVE                       | 637 420                                     | 23  | 800   | 20000  |                            | 20000<br>800                   | 11C                                  |               | 20000<br>800                                      | 207 325<br>(21-4-50)            |                                  |
| 586034                   | 435 OGILVIE AVE<br>FANNY POLONSKY WID OF<br>BARNETT GOLBERG<br>OGILVY HOM 17/10/50<br>PAS D EXEMPTION                    | 638 P768A<br>560<br>559                     | 50.6  | 1920  | 38080  |                            | 40000                          | 11J                                  |               | 40000   |                                 |                                  |

**SUPPLEMENTARY VALUATION ROLL OF IMMOVABLE PROPERTY FOR THE FISCAL YEAR COMMENCING 1ST. MAY 1955 - ACT 3-4 ELIZABETH II, CHAPTER 52**

| RUE STREET               | QUARTIER WARD  | ARRONDISSEMENT (LECTORAL ELECTORAL DISTRICT) | ENTRETIEN DES TROTTOIRS POS. DE FRONT |              | VALEUR (DOLLARS SEULEMENT) VALUE (DOLLARS ONLY)    |                              | PROFONDEUR DE LA SUBDIVISION | D E N O M I N A T I O N | VALEUR POUR LA TAXE SCOLAIRE VALUE FOR SCHOOL TAX | NO DE RESOLUTION RESOLUTION NO. |
|--------------------------|--|--|---------------------------------------|--------------|--|------------------------------|------------------------------|-------------------------|---|---------------------------------|
| NO DE COMPTE ACCOUNT NO. | EMPLACEMENT DE L'IMMEUBLE LOCATION OF PROPERTY   | CADASTRE - SUBDIVISION                       | MANTENANCE OF SIDEWALKS FEET FRONTAGE | TERRAIN LAND | BATIMENTS ET AUTRES ITEM BUILDINGS AND OTHER ITEMS | VALEUR EXEMPTEE EXEMPT VALUE |                              |                         |   |                                 |
| 586041                   | LOT OGILVY AVE<br>THEO CHRISTIE<br>431 JEAN TALON  | 637 592<br>REST KEEPER                       | 116                                   | 1100         |  |                              | 1100                         | 11P                     | 1100  |                                 |
| 586042                   | 627 OGILVY AVE<br>THEO CHRISTIE<br>431 JEAN TALON  | 637 591<br>REST KEEPER                       | 24                                    | 800          | 1600   |                              | 2500                         | 11P                     | 2500  |                                 |
| 586044                   | 639 AVE OGILVY<br>JOHN SZWAROVEK<br>639 OGILVIE  | 637 590<br>589<br>WATCHMAKER                 | 46                                    | 1350         | 1450   |                              | 2800                         | 11C                     | 2800  |                                 |
| 586049                   | <i>7404</i><br>LOT OGILVY AVE<br>LEON GERVAIS<br>16 ROSELAWN CRESCENT<br>TOWN OF MOUNT ROYAL                 | 637 433<br>CONSTRUCTEUR                      | 116                                   | 1050         | <i>82950</i>                                       |                              | <i>82950</i><br>1050         | 11C                     | <i>82950</i><br>1050                              | <i>cert 347<br/>23/4/56</i>     |
| 586050                   | LOT OGILVY AVE<br>LEON GERVAIS<br>16 ROSELAWN CRESCENT<br>TOWN OF MOUNT ROYAL                                | 637 432<br>CONSTRUCTEUR                      | 23                                    | 800          |  |                              | 800                          | 11C                     | 800   |                                 |
| 586057                   | <i>7405</i><br>LOT OGILVIE<br>RIVA KRONICK WIFE OF<br>MORRIS FINESTEIN<br>BETTY KATZ WIFE OF<br>DAVID MILLER | 636 216                                      | 24                                    | 800          | <i>86650</i>                                       |                              | <i>86650</i><br>800          | 11C                     | <i>86650</i><br>800                               | <i>cert 327<br/>(11/1/55)</i>   |

SUPPLEMENTARY VALUATION ROLL OF IMMOVABLE PROPERTY FOR THE FISCAL YEAR COMMENCING 1ST. MAY 1955 - ACT 3.4 ELIZABETH II, CHAPTER 52

| NO DE COMPTE<br>ACCOUNT NO. | EMPLACEMENT DE L'IMMEUBLE<br>LOCATION OF PROPERTY<br>NOM ET ADRESSE DU PROPRIÉTAIRE<br>NAME AND ADDRESS OF OWNER   | CADASTRE - SUBDIVISION<br>OCCUPATION ET<br>AND DÉNOMINATION | ENTRETIEN DES<br>TROTTOIRS<br>POS DE FRONT<br>MAINTENANCE OF<br>SIDEWALKS<br>FEET FRONTAGE | VALEUR (DOLLARS SEULEMENT) - VALUE (DOLLARS ONLY) |   |                                |                                   | C<br>C<br>O<br>D<br>E<br>D<br>E<br>N<br>O<br>M<br>I<br>N<br>A<br>T<br>I<br>O<br>N | VALEUR POUR LA<br>TAXE SCOLAIRE<br>VALUE FOR<br>SCHOOL TAX | NO DE RÉSOLUTION<br>RESOLUTION NO.<br>NO DE CERTIFICAT<br>CERTIFICATE NO. |
|-----------------------------|--|---|--|---|---|--------------------------------|-----------------------------------|---|--|---|
|                             |  |   |  | TERRAIN<br>LAND                                   | BÂTIMENTS<br>ET AUTRES ITEM<br>BUILDINGS<br>AND OTHER ITEMS | VALEUR EXEMPTÉ<br>EXEMPT VALUE | VALEUR IMPOSABLE<br>TAXABLE VALUE |   |  |   |
| 586058                      | LOT OGILVY AVE<br><br>RIVA KRONICK WIFE OF<br>MORRIS FINESTEIN<br>BETTY KATZ WIFE OF<br>DAVID MILLER   | 636 215   | 116  | 1050  |   |                                | 1050                              | 11  | 1050   |   |
| 586061                      | 905 OGILVY AVE<br><br>ROSE BAUMSTEIN<br>WIFE S AS TO P OF<br>HARRY BERNSTEIN<br>5503 UPPER LACHINE ROAD<br>RACHEL SIMMERMAN<br>WIFE S AS TO P OF<br>SAM BAUMSTEIN<br>3914 DE BULLION | 634 P152<br>634 P153<br><br>BUTCHER                         | 44   | 1250  | 18050   |                                | 19300                             | 11  | 19300  |   |
| 586063                      | 925 OGILVY AVE<br><br>STRUL BANK<br>22 STE CATHERINE RD APT 2<br>ARIA ISRAEL<br>4534 CLARK APT 3<br>ISAAC BROCKIN<br>5118 HUTCHISON  | 634 P153<br><br>PAINTER<br>PAINTER<br>PAINTER               | 145  | 1900  | 17500   |                                | 19400                             | 11  | 19400  |   |
| 586066                      | 806/10 ST ROCH<br><br>DAVE HERSHOVITCH<br>5332 WAVERLY   | 636 292<br><br>BUTCHER                                      | 25   | 700   | 21900   |                                | 22600                             | 11  | 22600  |   |



**SUPPLEMENTARY VALUATION ROLL OF IMMOVABLE PROPERTY FOR THE FISCAL YEAR COMMENCING 1ST. MAY 1955 - ACT 3-4 ELIZABETH II, CHAPTER 52**

| RUE STREET<br>NO DE COMPTE<br>ACCOUNT NO. | EMPLACEMENT DE L'IMMEUBLE<br>LOCATION OF PROPERTY<br>NOM ET ADRESSE DU PROPRIETAIRE<br>NAME AND ADDRESS OF OWNER             | CADASTRE - SUBDIVISION<br>OCCUPATION ET<br>AND DENOMINATION | ENTRETIEN DES<br>TROTTOIRS<br>PDS DE FRONT<br>MAINTENANCE OF<br>SIDEWALKS<br>FEET FRONTAGE | ARRONDISSEMENT ELECTORAL<br>ELECTORAL DISTRICT<br>VALEUR (DOLLARS SEULEMENT) - VALUE (DOLLARS ONLY) |   |                               |                                   | E<br>D<br>O<br>O<br>U | D<br>E<br>N<br>O<br>M<br>I<br>N<br>A<br>T<br>I<br>O<br>N | VALEUR POUR LA<br>TAXE SCOLAIRE<br>VALUE FOR<br>SCHOOL TAX | NO DE RESOLUTION<br>RESOLUTION NO.<br>NO DE CERTIFICAT<br>CERTIFICATE NO. |
|---|--|---|--|---|---|-------------------------------|-----------------------------------|-----------------------|--|--|---|
|   |  |   |  | TERRAIN<br>LAND   | BATIMENTS<br>ET AUTRES ITEM<br>BUILDINGS<br>AND OTHER ITEMS | VALEUR EXEMPT<br>EXEMPT VALUE | VALEUR IMPOSABLE<br>TAXABLE VALUE |                       |  |  |   |
| 586099                                    | 7630 BLOOMFIELD AVE<br><br>ALBERTE ROSS<br>EPSE S DE S DE<br>JOSEPH GABRIEL LANGLAIS<br>7630 BLOOMFIELD AVE                  | 637 583<br>584<br><br>C                                     | 141  | 1500  | 77500   |                               | 79000                             | 11C                   | 79000  |  |   |
| 586100                                    | COMPTE ANNULE<br><br>COMPTE ANNULE<br>VOIR COMPTE 586099   |   |  |   |   |                               |                                   |                       |  |  |   |
| 586101                                    | 630 ST ROCH<br><br>LA COMMISSION DES ECOLES<br>CATHOLIQUES DE MONTREAL<br>117 OUEST STE CATHERINE<br>ECOLE BARTHELEMY VIMONT | 637 658<br>659<br>660<br>661<br>662<br>663<br>664<br><br>E  | 3491   | 5000  | 209900  | 214900                        |                                   | 81E                   | 214900   |  |   |
| 586103                                    | <i>544 St Roch</i><br>548 ST ROCK<br><br>ISSIE FARDER<br>6107 MACDONALD  | 638 P434<br><br>CONTRACTOR<br><br>J                         | 26   | 750   | 47000<br>13100  | 47000<br>13850                |                                   | 11U                   | 47000<br>13850   | CBRT. No. 55,2583<br>(14-11-55)                            |   |



SUPPLEMENTARY VALUATION ROLL OF IMMOVABLE PROPERTY FOR THE FISCAL YEAR COMMENCING 1ST. MAY 1955 - ACT 3-4 ELIZABETH II, CHAPTER 52

| RUE STREET               | QUARTIER WARD   | ARRONDISSEMENT ELECTORAL ELECTORAL DISTRICT | VALEUR (DOLLARS SEULEMENT) - VALUE (DOLLARS ONLY) |   |                            |                                | ENTRETIEN DES TROTTOIRS POS DE FRONT | MUTUALITE | D E N O M I N A T I O N | VALEUR POUR LA TAXE SCOLAIRE VALUE FOR SCHOOL TAX | NO DE RESOLUTION RESOLUTION NO. |
|--------------------------|---|---|---|---|----------------------------|--------------------------------|--------------------------------------|-----------|-------------------------|---|---------------------------------|
| NO DE COMPTE ACCOUNT NO. | EMPLACEMENT DE L'IMMEUBLE LOCATION OF PROPERTY  | CADASTRE - SUBDIVISION                      | TERRAIN LAND                                      | BATIMENTS ET AUTRES ITEM: BUILDINGS AND OTHER ITEMS | VALEUR EXEMPT EXEMPT VALUE | VALEUR IMPOSABLE TAXABLE VALUE |                                      |           |                         |   |                                 |
| 586109                   | 430 ST ROCH   | 638 596<br>597<br>598                       |   |   |                            |                                |                                      |           |                         |   |                                 |
|                          | EVA BECH<br>WIFE S AS TO P OF<br>LEO TEPPER<br>2712 AVE DE SOISSONS   | MERCHANT                                    | 77  | 2200  | 11500                      |                                |                                      |           | 13700                   |   |                                 |
| 586112                   | <sup>425-435</sup><br>LOT ST ROCH<br><i>Dominique Russo</i><br><i>8004 Marquette</i><br>LEO ST ONGE<br>7429 OUTREMONT | 638 736                                     |   | 700   | 20500                      |                                |                                      |           | 20500<br>700            | <i>Cont 511</i><br><i>(20-3-57)</i>               |                                 |
| 586113                   | LOT ST ROCH<br><br>LEO ST ONGE<br>7429 OUTREMONT  | 638 735                                     |   | 700   |                            |                                |                                      |           | 700                     |   |                                 |
| 586114                   | LOT ST ROCH<br><br>LEO ST ONGE<br>7429 OUTREMONT  | 638 734                                     |   | 750   |                            |                                |                                      |           | 750                     |   |                                 |
| 586115                   | LOT ST ROCH<br><br>LEO ST ONGE<br>7429 OUTREMONT  | 638 733                                     |   | 88  | 850                        |                                |                                      |           | 850                     |   |                                 |
| 586117                   | 457/59 ST ROCH<br><br>PAUL HUCHERS  | 638 701                                     |   | 29  | 800                        | 4700                           |                                      |           | 5500                    | <i>Cont 194</i><br><i>(23-11-55)</i>              |                                 |



SUPPLEMENTARY VALUATION ROLL OF IMMOVABLE PROPERTY FOR THE FISCAL YEAR COMMENCING 1ST. MAY 1955 - ACT 3-4 ELIZABETH II, CHAPTER 52

| RUE STREET               | QUARTIER WARD   | ARRONDISSEMENT ELECTORAL ELECTORAL DISTRICT           |   | VALEUR (DOLLARS SEULEMENT) - VALUE (DOLLARS ONLY) |  |                            |                                | PROFITEURS SIDEWALKS | W O O U | DENONCIATION | VALEUR POUR LA TAXE SCOLAIRE VALUE FOR SCHOOL TAX | NO DE RESOLUTION RESOLUTION NO. NO DE CERTIFICAT CERTIFICATE NO. |
|--------------------------|---|---|---|---|--|----------------------------|--------------------------------|----------------------|---------|--------------|---|--|
| NO DE COMPTE ACCOUNT NO. | EMPLACEMENT DE L'IMMEUBLE LOCATION OF PROPERTY NOM ET ADRESSE DU PROPRIETAIRE NAME AND ADDRESS OF OWNER | CADASTRE SUBDIVISION OCCUPATION ET / AND DENOMINATION | ENTRETIEN DES TROTTOIRS PDS DE FRONT MAINTENANCE OF SIDEWALKS FEET FRONTAGE | TERRAIN LAND                                      | BATIMENTS ET AUTRES ITEM BUILDINGS AND OTHER ITEMS | VALEUR EXEMPT EXEMPT VALUE | VALEUR IMPOSABLE TAXABLE VALUE |                      |         |              |   |  |
| 586125                   | 655/57 ST ROCH<br>7701/03 BLOOMFIELD AVE  | 637 P798<br>797                                       |   | C 315   | 1000 18930   |                            | 19930                          | 11C                  |         | 19930        |   |  |
|                          | AGNES BELAAN WID OF<br>JOSEPH VADOVIC<br>7703 BLOOMFIELD AVE  |   |   |   |  |                            |                                |                      |         |              |   |  |
| 586146                   | 895/99 ST ROCH  | 634 267   |   | C 25  | 700 10800  |                            | 11500                          | 11C                  |         | 11500        |   |  |
|                          | JOSEPH SIXVICKI<br>1219 ST URBAIN   | MACHINIST   |   |   |  |                            |                                |                      |         |              |   |  |
| 586159                   | 1050 BALL AVE   | 633 511<br>512  |   | N 138   | 800 5200   |                            | 6000                           | 11N                  |         | 6000         |   |  |
|                          | GEORGE DRAGONAS<br>6961 ST DENIS  | MERCHANT  |   |   |  |                            |                                |                      |         |              |   |  |
| 586164                   | 7870 BIRNAM   | 633 516   |   | C 113   | 400 29700  |                            | 30100                          | 11C                  |         | 30100        |   |  |
|                          | JOSEPH OLIVAS OSTIGUY<br>MONT ST HILAIRE CD ROUVILLE P G  | RENTIER   |   |   |  |                            |                                |                      |         |              |   |  |
| 586168                   | 902/900 BALL AVE  | 634 P325<br>P324                                      |   | C 25  | 550 15450  |                            | 16000                          | 11C                  |         | 16000        |   |  |
|                          | UMBERTO VULPATO<br>902 BALL AVE   | CARPENTER   |   |   |  |                            |                                |                      |         |              |   |  |
| 586170                   | 882/80 BALL AVE<br>7856 WISEMAN AVE   | 634 P323<br>522                                       |   | L 118   | 650 6150   |                            | 6800                           | 11J                  |         | 6800         |   |  |
|                          | LAZAR TABACKNICK<br>882 BALL AVE  | RETIRED   |   |   |  |                            |                                |                      |         |              |   |  |



SUPPLEMENTARY VALUATION ROLL OF IMMOVABLE PROPERTY FOR THE FISCAL YEAR COMMENCING 1ST. MAY 1955 - ACT 3-4 ELIZABETH II. CHAPTER 52

| RUE STREET               | QUARTIER WARD   | ARRONDISSEMENT ELECTORAL ELECTORAL DISTRICT | ENTRETIEN DES TROTTOIRS PDS DE FRONT<br>MAINTENANCE OF SIDEWALKS FEET FRONTAGE | VALEUR (DOLLARS SEULEMENT) - VALUE (DOLLARS ONLY) |  |                             |  | TERRAIN LAND        | BÂTIMENTS ET AUTRES ITEM BUILDINGS AND OTHER ITEMS | VALEUR EXEMPTÉ EXEMPT VALUE | VALEUR IMPOSABLE TAXABLE VALUE                    | TROTTOIRS SIDEWALKS             | E D O U                          | DÉSIGNATION | VALEUR POUR LA TAXE SCOLAIRE VALUE FOR SCHOOL TAX | NO DE RÉSOLUTION RESOLUTION NO. | NO DE CERTIFICAT CERTIFICATE NO. |
|--------------------------|---|---|--|---|--|-----------------------------|--|---------------------|--|-----------------------------|---|---------------------------------|----------------------------------|-------------|---|---------------------------------|----------------------------------|
|                          |   |   |  | CADASTRE - SUBDIVISION                            | OCCUPATION ET / AND DÉSIGNATION                    | TERRAIN LAND                | BÂTIMENTS ET AUTRES ITEM BUILDINGS AND OTHER ITEMS |                     |  |                             |   |                                 |                                  |             |   |                                 |                                  |
| NO DE COMPTE ACCOUNT NO. | EMPLACEMENT DE L'IMMEUBLE LOCATION OF PROPERTY  | CADASTRE - SUBDIVISION                      | ENTRETIEN DES TROTTOIRS PDS DE FRONT<br>MAINTENANCE OF SIDEWALKS FEET FRONTAGE | TERRAIN LAND                                      | BÂTIMENTS ET AUTRES ITEM BUILDINGS AND OTHER ITEMS | VALEUR EXEMPTÉ EXEMPT VALUE | VALEUR IMPOSABLE TAXABLE VALUE                     | TROTTOIRS SIDEWALKS | E D O U  | DÉSIGNATION                 | VALEUR POUR LA TAXE SCOLAIRE VALUE FOR SCHOOL TAX | NO DE RÉSOLUTION RESOLUTION NO. | NO DE CERTIFICAT CERTIFICATE NO. |             |   |                                 |                                  |
| 566175                   | 782/86 BALL AVE<br><br>HILDA AFFELBAUM<br>WIFE S AS TO P OF<br>SALOMON AFFELBAUM<br>782 BALL AVE<br><br>OCCUPATION DU DOMAINE PUBLIC<br>POUR FINS PRIVEES<br>TAXES 10 00<br>SURTAXE 80<br>TOTAL 10 80 | 636 428                                     | 111  | 600   | 18400  |                             | 19000  |                     | 11J  |                             | 19000   |                                 |                                  |             |   |                                 |                                  |
| 566189                   | 760/58/56 BALL AVE<br><br>DOMINIC BIANCO SPINO<br>1317 BRITANNIA  | 637 P727<br>728                             | 289  | 700   | 9300   |                             | 10000  |                     | 11C  |                             | 10000   |                                 |                                  |             |   |                                 |                                  |
| 566189                   | 680 BALL AVE<br><br>ALBERT PREVILLE<br>1000 ST ROCH   | 637 793<br>794<br>795                       | 159  | 1700  | 85150  |                             | 66900  |                     | 11C  |                             | 86900   |                                 |                                  |             |   |                                 |                                  |
| 566190                   | COMPTE ANNUE<br><br>COMPTE ANNUE<br>VOIR COMPTE 586189  |   |  |   |  |                             |  |                     |  |                             |   |                                 |                                  |             |   |                                 |                                  |
| 566191                   | COMPTE ANNUE<br><br>COMPTE ANNUE<br>VOIR COMPTE 586189  |   |  |   |  |                             |  |                     |  |                             |   |                                 |                                  |             |   |                                 |                                  |

SUPPLEMENTARY VALUATION ROLL OF IMMOVABLE PROPERTY FOR THE FISCAL YEAR COMMENCING 1ST. MAY 1955 - ACT 3-4 ELIZABETH II, CHAPTER 52

| RUE STREET | QUARTIER WARD  | ARRONDISSEMENT ÉLECTORAL ELECTORAL DISTRICT | ENTRETIEN DES Trottoirs POS DE FRONT | VALEUR (DOLLARS SEULEMENT) - VALUE (DOLLARS ONLY) |  |                        |                                       | PROPRIÉTÉ DÉSIGNATION | VALEUR POUR LA TAXE SCOLAIRE VALUE FOR SCHOOL TAX | NO DE RÉOLUTION RESOLUTION NO. |
|------------|--|---|--------------------------------------|---|--|------------------------|---------------------------------------|-----------------------|---|--------------------------------|
|            |  |   |                                      | NO DE COMPTE ACCOUNT NO.                          | EMPLACEMENT DE L'IMMEUBLE LOCATION OF PROPERTY | CADASTRE - SUBDIVISION | MONTENANCE OF SIDEWALKS FEET FRONTAGE |                       |   |                                |
|            |  |   |                                      |   |  |                        |                                       |                       |   |                                |
| 586200     | 550 BALL AVE   | 638 P630<br>631<br>P532                     |                                      | 43  | 800  | 32000                  |                                       | 32800                 | 11J   | 32800                          |
|            | ABRAHAM PFEFER<br>4393 MARCIL  | DESIGNER                                    |                                      |   |  |                        |                                       |                       |   |                                |
| 586215     | COMPTE ANNULE  |   |                                      |   |  |                        |                                       |                       |   |                                |
|            | COMPTE ANNULE<br>VOIR COMPTES 587151 ET 587152   |   |                                      |   |  |                        |                                       |                       |   |                                |
| 586216     | COMPTE ANNULE  |   |                                      |   |  |                        |                                       |                       |   |                                |
|            | COMPTE ANNULE<br>VOIR COMPTES 587151 ET 587152   |   |                                      |   |  |                        |                                       |                       |   |                                |
| 586230     | LOT BALL AVE   | 637 668                                     |                                      | 23  | 500  |                        |                                       | 550                   | 11C   | 550                            |
|            | PETER BANERA<br>AHAFIA SOLOHUB SON EPSE<br>6661 IBERVILLE  | JOURNALIER                                  |                                      |   |  |                        |                                       |                       |   |                                |
| 586235     | 785 BALL AVE   | 637 664<br>636 499<br>498                   |                                      | 134   | 1150   | 3350                   |                                       | 4500                  | 11C   | 4500                           |
|            | HENRY JOHN HUTT<br>785 BALL AVE  | RETIRED                                     |                                      |   |  |                        |                                       |                       |   |                                |
| 586240     | 1035/27 BALL AVE   | 633 P346                                    |                                      | 144   | 200  | 6510                   |                                       | 6710                  | 11C   | 6710                           |
|            | ROSE DE GUISE<br>EPSE S DE B DE<br>LÉO BRUNET<br>5119 AVE DECELLES<br>JULIENNE DEGUISE<br>EPSE S DE B DE<br>PAUL SOISCLAIR<br>5223 AVE GYRON | MARBRIER<br><br>ARCHITECTE                  |                                      |   |  |                        |                                       |                       |   |                                |

**SUPPLEMENTARY VALUATION ROLL OF IMMOVABLE PROPERTY FOR THE FISCAL YEAR COMMENCING 1ST. MAY 1955 - ACT 3-4 ELIZABETH II, CHAPTER 52**

| NO DE COMPTE<br>ACCOUNT NO. | EMPLACEMENT DE L'IMMEUBLE<br>LOCATION OF PROPERTY  | CADASTRE - SUBDIVISION                            | ENTRETIEN DES<br>TROTOIRS<br>POS DE FRONT    | VALEUR (DOLLARS SEULEMENT) - VALUE (DOLLARS ONLY) |   |                               |                                   | U<br>D<br>O<br>U | V<br>A<br>L<br>E<br>U<br>R | VALEUR POUR LA<br>TAXE SCOLAIRE<br>VALUE FOR<br>SCHOOL TAX | NO DE RESOLUTION<br>RESOLUTION NO.<br><br>NO DE CERTIFICAT<br>CERTIFICATE NO. |
|-----------------------------|--|---|--|---|---|-------------------------------|-----------------------------------|------------------|----------------------------|--|---|
|                             | NOM ET ADRESSE DU PROPRIETAIRE<br>NAME AND ADDRESS OF OWNER                                    | OCCUPATION ET<br>DENOMINATION<br>AND DENOMINATION | MAINTENANCE OF<br>SIDEWALKS<br>FEET FRONTAGE | TERRAIN<br>LAND                                   | BATIMENTS<br>ET AUTRES ITEM<br>BUILDINGS<br>AND OTHER ITEMS | VALEUR EXEMPT<br>EXEMPT VALUE | VALEUR IMPOSABLE<br>TAXABLE VALUE |                  |                            |  |   |
| 586247                      | 1045 BALL<br><br>GEORGE DRONAS<br>6973 ST DENIS  | 633 347<br><br>RADIO DEALER                       | C 25   | 400   | 6500  |                               | 7000                              | 11C              | 7000                       |  |   |
| 586254                      | <sup>920</sup><br>LOT BLAIR AVE<br><br>ALBERT CHARTIER<br>PARIS FRANCE                         | 634 422<br><br>SCULPTEUR                          | C 25   | 300   | 44700   |                               | 44700<br>300                      | 11C              | 44700<br>300               | CERT. No. 55/376<br>(31-5-55)                              |   |
| 586255                      | <sup>910</sup><br>LOT BLAIR AVE<br><br>PAUL FILLION  | 634 421<br><br>VULCANISEUR                        | C 25   | 240   | 41760   |                               | 41760<br>240                      | 11C              | 41760<br>240               | CERT. No. 55/377<br>(31-5-55)                              |   |
| 586256                      | <sup>900</sup><br>LOT BLAIR AVE<br><br>JOSEPH BERLIND<br>SIDNEY OSTROVSKY<br>15 MONT ROYAL EST | 634 420<br><br>P419<br><br>MERCHANT<br>MERCHANT   | C 25.5                                       | 240   | 41760   |                               | 41760<br>240                      | 11J              | 41760<br>240               | CERT. No. 55/378<br>(31-5-55)                              |   |
| 586257                      | 892/94 BLAIR AVE<br><br>JOHN LESKEWICH<br>894 BLAIR AVE  | 634 P419<br><br>GROCCER                           | C 24.3                                       | 230   | 11760   |                               | 11990                             | 11C              | 11990                      |  |   |
| 586258                      | 888 BLAIR AVE<br><br>ROSE LEVINE<br>WIFE S AS TO P OF<br>JOSEPH CANZER                         | 634 418<br><br>TAILOR                             | C 25   | 240   | 3260  |                               | 3500                              | 11J              | 3500                       |  |   |



SUPPLEMENTARY VALUATION ROLL OF IMMOVABLE PROPERTY FOR THE FISCAL YEAR COMMENCING 1ST. MAY 1955 - ACT 3-4 ELIZABETH II, CHAPTER 52

| RUE STREET               | QUARTIER WARD   | ARRONDISSEMENT ELECTORAL ELECTORAL DISTRICT    |   |   |  |                            |                                |         |   |  |
|--------------------------|---|--|---|---|--|----------------------------|--------------------------------|---------|---|--|
| NO DE COMPTE ACCOUNT NO. | EMPLACEMENT DE L'IMMEUBLE LOCATION OF PROPERTY  | CADASTRE - SUBDIVISION                         | ENTRETIEN DES TROTTOIRS POS DE FRONT MAINTENANCE OF SIDEWALKS FEET FRONTAGE | VALEUR (DOLLARS SEULEMENT) - VALUE (DOLLARS ONLY) |  |                            |                                | W D O U | VALEUR POUR LA TAXE SCOLAIRE VALUE FOR SCHOOL TAX | NO DE RESOLUTION RESOLUTION NO. NO DE CERTIFICAT CERTIFICATE NO. |
|                          | NOM ET ADRESSE DU PROPRIETAIRE NAME AND ADDRESS OF OWNER                                      | OCCUPATION ET / AND DENOMINATION               |   | TERRAIN LAND                                      | BATIMENTS ET AUTRES ITEM BUILDINGS AND OTHER ITEMS | VALEUR EXEMPT EXEMPT VALUE | VALEUR IMPOSABLE TAXABLE VALUE |         |   |  |
| 586277                   | 626/626A BLAIR AVE<br>LEISER GREENBERG<br>JOSEPH MILLMAN<br>4274 CITY HALL AVE                | 637 1039<br>CONTRACTOR<br>CONTRACTOR           | L 23  | 260   | 16740  |                            | 17000                          | 11J     | 17000   |  |
| 586278                   | 622/624 BLAIR AVE<br>LEISER GREENBERG<br>JOSEPH MILLMAN<br>4274 CITY HALL AVE                 | 637 1040<br>CONTRACTOR<br>CONTRACTOR           | L 23  | 260   | 16940  |                            | 17200                          | 11J     | 17200   |  |
| 586280                   | LOT BLAIR AVE<br>ARSENE PHANEUF<br>3787 BELANGER  | 638 799<br>CONSTRUCTEUR                        | C 118   | 450   |  |                            | 450                            | 11C     | 450   |  |
| 586283                   | 484 BLAIR AVE<br>LEILA LAGUNOW<br>WIFE S AS TO P OF<br>NORMAN RESNICKOFF<br>7 VILLENEUVE WEST | 638 P1455<br>P1454<br>P898<br>P899<br>SALESMAN | L 558   | 400   | 43650  |                            | 44050                          | 11J     | 44050   |  |
| 586285                   | 484 BLAIR AVE<br>HARRY HERSCHORN<br>4906 FULTON AVE   | 638 P899<br>P900<br>MNFTR                      | L 945   | 500   | 43580  |                            | 44080                          | 11J     | 44080   |  |
| 586290                   | 565/567 BLAIR AVE<br>HORACE NACEAU<br>3915 AVE LACOMBE  | 638 P939<br>RENTIER                            | C 96  | 350   | 21800  |                            | 22150                          | 11C     | 22150   |  |

SUPPLEMENTARY VALUATION ROLL OF IMMOVABLE PROPERTY FOR THE FISCAL YEAR COMMENCING 1ST. MAY 1955 - ACT 3.4 ELIZABETH II. CHAPTER 52

| RUE STREET               | QUARTIER WARD                                  | ARRONDISSEMENT ELECTORAL ELECTORAL DISTRICT | ENTRETIEN DES TROTTOIRS POS DE FRONT  |              | VALEUR (DOLLARS SEULEMENT) - VALUE (DOLLARS ONLY)  |                            |                                |                                  | PROPORTION SIDEWALKS | E D O U | DÉTERMINATION | VALEUR POUR LA TAXE SCOLAIRE VALUE FOR SCHOOL TAX | NO DE RÉOLUTION RESOLUTION NO. |
|--------------------------|--|---|---------------------------------------|--------------|--|----------------------------|--------------------------------|----------------------------------|----------------------|---------|---------------|---|--------------------------------|
| NO DE COMPTE ACCOUNT NO. | EMPLACEMENT DE L'IMMEUBLE LOCATION OF PROPERTY | CADASTRE - SUBDIVISION                      | MANTENANCE OF SIDEWALKS FEET FRONTAGE | TERRAIN LAND | BÂTIMENTS ET AUTRES ITEM BUILDINGS AND OTHER ITEMS | VALEUR EXEMPT EXEMPT VALUE | VALEUR IMPOSABLE TAXABLE VALUE | NO DE CERTIFICAT CERTIFICATE NO. |                      |         |               |   |                                |
| 586297                   | 621/25/29 BLAIR AVE<br>8110 AVE DE L'ÉPÉE      | 637 P1168<br>P1167                          | C 93                                  | 350          | 35000  |                            | 35350                          | 11C                              |                      |         | 35350         |   |                                |
|                          | HORACE NADEAU<br>3915 AVE LACOMBE              | RENTIER                                     |                                       |              |  |                            |                                |                                  |                      |         |               |   |                                |
| 586299                   | 633/639 BLAIR AVE                              | 637 P1167<br>P1166                          | C 352                                 | 350          | 33100  |                            | 33450                          | 11C                              |                      |         | 33450         |   |                                |
|                          | HORACE NADEAU<br>3915 AVE LACOMBE              | RENTIER                                     |                                       |              |  |                            |                                |                                  |                      |         |               |   |                                |
| 586300                   | LOT BLAIR AVE                                  | 637 P1165                                   | C 23                                  | 230          |  |                            | 230                            | 11C                              |                      |         | 230           |   |                                |
|                          | ROLLAND DROUIN<br>7861 BIRNAM                  | CONSTRUCTEUR                                |                                       |              |  |                            |                                |                                  |                      |         |               |   |                                |
| 586301                   | LOT BLAIR AVE                                  | 637 P1164                                   | C 23                                  | 230          |  |                            | 230                            | 11C                              |                      |         | 230           |   |                                |
|                          | ROLLAND DROUIN<br>7861 BIRNAM                  | CONSTRUCTEUR                                |                                       |              |  |                            |                                |                                  |                      |         |               |   |                                |
| 586302                   | LOT BLAIR AVE                                  | 637 P1163                                   | C 23                                  | 230          |  |                            | 230                            | 11C                              |                      |         | 230           |   |                                |
|                          | ROLLAND DROUIN<br>7861 BIRNAM                  | CONSTRUCTEUR                                |                                       |              |  |                            |                                |                                  |                      |         |               |   |                                |
| 586303                   | LOT BLAIR AVE                                  | 637 P1162                                   | C 92                                  | 280          | 36670  |                            | 36670<br>280                   | 11C                              |                      |         | 36670<br>280  | 22-7-55<br>(11-1-56)                              |                                |
|                          | ROLLAND DROUIN<br>7861 BIRNAM                  | CONSTRUCTEUR                                |                                       |              |  |                            |                                |                                  |                      |         |               |   |                                |
| 586304                   | 685-78<br>LOT BLAIR AVE                        | 637 P1102                                   | C 92                                  | 280          | 38280  |                            | 38280<br>280                   | 11C                              |                      |         | 38280<br>280  | let 127<br>(15-5-56)                              |                                |
|                          | ANDREW HRIPKO<br>8245 DE L'ÉPÉE                | CARPENTER                                   |                                       |              |  |                            |                                |                                  |                      |         |               |   |                                |

2009

SUPPLEMENTARY VALUATION ROLL OF IMMOVABLE PROPERTY FOR THE FISCAL YEAR COMMENCING 1ST. MAY 1955 - ACT 3.4 ELIZABETH II, CHAPTER 52

| RUE STREET  | QUARTIER WARD  | ARRONDISSEMENT ELECTORAL ELECTORAL DISTRICT | CADASTRE - SUBDIVISION                 |              | ENTRETIEN DES TROTTOIRS PDS DE FRONT               | VALEUR (DOLLARS SEULEMENT) - VALUE (DOLLARS ONLY) |                                | PROFONDEUR DE LA PARCELLE | DE NOMINATION | VALEUR POUR LA TAXE SCOLAIRE | NO DE RESOLUTION RESOLUTION NO.  |
|-------------|--|---|--|--------------|--|---|--------------------------------|---------------------------|---------------|------------------------------|----------------------------------|
| ACCOUNT NO. | NOM ET ADRESSE DU PROPRIETAIRE NAME AND ADDRESS OF OWNER   | OCCUPATION ET / AND DENOMINATION            | MAINTENANCE OF SIDEWALKS FEET FRONTAGE | TERRAIN LAND | BATIMENTS ET AUTRES ITEM BUILDINGS AND OTHER ITEMS | VALEUR EXEMPT EXEMPT VALUE                        | VALEUR IMPOSABLE TAXABLE VALUE | E D O U C                 |               | VALUE FOR SCHOOL TAX         | NO DE CERTIFICAT CERTIFICATE NO. |
| 586305      | LOT BLAIR AVE<br><br>ANDREW HRIPKO<br>8245 AVE DE L'EEPE   | 637 P1101                                   | 24                                     | 240          |  |   | 240                            | 11C                       |               | 240                          |                                  |
| 586306      | 695 BLAIR AVE<br><br>ESTHER GOTTLIEB<br>WIFE S AS TO P OF<br>SYDNEY ABRAMOVITCH<br>695 BLAIR AVE<br><br>BLAIR AVE HOM 3/12/32<br>PAS D EXEMPTION | 637 1100<br>1099<br>P1098                   | 56                                     | 640          | 35350  |   | 36000                          | 11U                       |               | 36000                        |                                  |
| 586309      | <sup>705</sup><br>LOT BLAIR AVE<br><br>TEEKA REALTIES LIMITED<br>C/O JOHN A FREEDMAN<br>1435 ST ALEXANDRE ROOM 530                               | 637 P1098<br>P1097                          | 30                                     | 300          | 49600  |   | 49900<br><del>300</del>        | 15N                       |               | 49900<br><del>300</del>      | RES. N. 55/5856<br>(30-3.55)     |
| 586310      | 715 BLAIR AVE<br><br>MAURICE BERTHIAUME<br>152 BEVERLEY<br>TOWN OF MT ROYAL  | 637 P1097<br>P1096                          | 98                                     | 350          | 46670  |   | 47020                          | 11C                       |               | 47020                        |                                  |
| 586311      | LOT BLAIR AVE<br><br>MICHAEL HUMIENOCK<br>4930 DE LA SAVANE ROAD   | 637 P1050                                   | 92                                     | 280          |  |   | 280                            | 11N                       |               | 280                          |                                  |



35 SUPPLEMENTARY VALUATION ROLL OF IMMOVABLE PROPERTY FOR THE FISCAL YEAR COMMENCING 1ST. MAY 1955 - ACT 3-4 ELIZABETH II, CHAPTER 52

| RUE STREET               | QUARTIER WARD   | ARRONDISSEMENT ELECTORAL ELECTORAL DISTRICT |                                  | ENTRETIEN DES TROTTOIRS PDS DE FRONT   | VALEUR (DOLLARS SEULEMENT) - VALUE (DOLLARS ONLY) |  |                            |                                | TROTTOIRS SEULEMENT | E D O U    | VALEUR POUR LA TAXE SCOLAIRE VALUE FOR SCHOOL TAX | NO DE RESOLUTION RESOLUTION NO.  |
|--------------------------|---|---|----------------------------------|--|---|--|----------------------------|--------------------------------|---------------------|------------|---|----------------------------------|
| NO DE COMPTE ACCOUNT NO. | EMPLACEMENT DE L'IMMEUBLE LOCATION OF PROPERTY                              | CADASTRE - SUBDIVISION                      | OCCUPATION ET / AND DENOMINATION | MAINTENANCE OF SIDEWALKS FEET FRONTAGE | TERRAIN LAND                                      | BATIMENTS ET AUTRES ITEM B U I L D I N G S AND OTHER ITEMS | VALEUR EXEMPT EXEMPT VALUE | VALEUR IMPOSABLE TAXABLE VALUE |                     |            |   | NO DE CERTIFICAT CERTIFICATE NO. |
| 586312                   | LOT BLAIR AVE<br>MICHAEL HOMIENOCK<br>4930 DE LA SAVANE ROAD                | 637 P1049                                   | PENSIONER                        | 23                                     | 230   |  |                            | 230                            |                     | 11N        | 230   |                                  |
| 586313                   | LOT BLAIR AVE   | 637 1048                                    |                                  | 23                                     | 260   |  |                            | 200                            |                     | 11C        | 200   |                                  |
| <del>586313</del>        |   |   |                                  |  |   |  | 60                         |                                |                     | 97E        | 60  |                                  |
| <del>586313</del>        | TONY TADDEO<br>8125 AVE OUTREMONT<br>BLAIR AVE HDM 3/12/32                  |   |                                  |  |   |  |                            |                                |                     |            |   |                                  |
| 586314                   | LOT BLAIR AVE<br>TONY TADDEO<br>8125 AVE OUTREMONT<br>BLAIR AVE HDM 3/12/32 | 637 1047                                    |                                  | 23                                     | 260   |  | 60                         | 200                            |                     | 11C<br>97E | 200<br>60   |                                  |
| 586315                   | 805/811 BLAIR AVE<br>ANDREW SOPKO<br>805 BLAIR AVE                          | 637 1046<br>1045<br>636 561<br>560          | BUTCHER                          | 157                                    | 850   | 23150  |                            | 24000                          |                     | 11C        | 24000   |                                  |



SUPPLEMENTARY VALUATION ROLL OF IMMOVABLE PROPERTY FOR THE FISCAL YEAR COMMENCING 1ST. MAY 1955 - ACT 3-4 ELIZABETH II, CHAPTER 52

| RUE<br>STREET | QUARTIER<br>WARD | ARRONDISSEMENT ÉLECTORAL<br>ELECTORAL DISTRICT | NO DE COMPTE<br>ACCOUNT NO. | EMPLACEMENT DE L'IMMEUBLE<br>LOCATION OF PROPERTY   | CADASTRE - SUBDIVISION            | ENTRETIEN DES<br>TROTTOIRS<br>POS. DE FRONT  | VALEUR (DOLLARS SEULEMENT) - VALUE (DOLLARS ONLY) |   |                                |                                   | INDICATEUR<br>SIDEWALKS | M<br>O<br>O<br>U | DÉSIGNATION | VALEUR POUR LA<br>TAXE SCOLAIRE<br>VALUE FOR<br>SCHOOL TAX | NO DE RÉOLUTION<br>RÉSOLUTION NO.<br>NO DE CERTIFICAT<br>CERTIFICATE NO. |
|---------------|------------------|--|-----------------------------|---|-----------------------------------|--|---|---|--------------------------------|-----------------------------------|-------------------------|------------------|-------------|--|--|
|               |                  |  |                             | NOM ET ADRESSE DU PROPRIÉTAIRE<br>NAME AND ADDRESS OF OWNER   | OCCUPATION ET<br>AND DÉNOMINATION | MAINTENANCE OF<br>SIDEWALKS<br>FEET FRONTAGE | TERRAIN<br>LAND                                   | BÂTIMENTS<br>ET AUTRES ITEM<br>BUILDINGS<br>AND OTHER ITEMS | VALEUR EXEMPTÉ<br>EXEMPT VALUE | VALEUR IMPOSABLE<br>TAXABLE VALUE |                         |                  |             |  |  |
| 586316        |                  |  |                             | 865 BLAIR AVE   | 636 536                           |  |   |   |                                |                                   |                         |                  |             |  |  |
|               |                  |  |                             |   | 535                               |  |   |   |                                |                                   |                         |                  |             |  |  |
|               |                  |  |                             |   | 534                               |  |   |   |                                |                                   |                         |                  |             |  |  |
|               |                  |  |                             |   | P533                              |  |   |   |                                |                                   |                         |                  |             |  |  |
|               |                  |  |                             |   | P532                              |  |   |   |                                |                                   |                         |                  |             |  |  |
|               |                  |  |                             | SLOVAK EVANGELICAL LUTHERAN<br>CONGREGATION OF THE UNALTERED<br>AUGSBURG CONFESSION OF<br>THE ASCENSION | E                                 | 194  | 1480  | 62520   | 64000                          |                                   |                         | 81E              | 64000       |  |  |
|               |                  |  |                             | C/O E M VELEBIR   |                                   |  |   |   |                                |                                   |                         |                  |             |  |  |
|               |                  |  |                             | 865 BLAIR AVE   |                                   |  |   |   |                                |                                   |                         |                  |             |  |  |
|               |                  |  |                             | BLAIR HOMOLOGUEE  |                                   |  |   |   |                                |                                   |                         |                  |             |  |  |
| 586319        |                  |  |                             | COMPTE ANNULE   |                                   |  |   |   |                                |                                   |                         |                  |             |  |  |
|               |                  |  |                             | VOIR COMPTE 586318  |                                   |  |   |   |                                |                                   |                         |                  |             |  |  |
| 586320        |                  |  |                             | COMPTE ANNULE   |                                   |  |   |   |                                |                                   |                         |                  |             |  |  |
|               |                  |  |                             | COMPTE ANNULE   |                                   |  |   |   |                                |                                   |                         |                  |             |  |  |
|               |                  |  |                             | VOIR COMPTE 586318  |                                   |  |   |   |                                |                                   |                         |                  |             |  |  |
| 586321        |                  |  |                             | COMPTE ANNULE   |                                   |  |   |   |                                |                                   |                         |                  |             |  |  |
|               |                  |  |                             | COMPTE ANNULE   |                                   |  |   |   |                                |                                   |                         |                  |             |  |  |
|               |                  |  |                             | VOIR COMPTE 586318  |                                   |  |   |   |                                |                                   |                         |                  |             |  |  |
| 586322        |                  |  |                             | COMPTE ANNULE   |                                   |  |   |   |                                |                                   |                         |                  |             |  |  |
|               |                  |  |                             | COMPTE ANNULE   |                                   |  |   |   |                                |                                   |                         |                  |             |  |  |
|               |                  |  |                             | VOIR COMPTE 586318  |                                   |  |   |   |                                |                                   |                         |                  |             |  |  |





SUPPLEMENTARY VALUATION ROLL OF IMMOVABLE PROPERTY FOR THE FISCAL YEAR COMMENCING 1ST. MAY 1955 - ACT 3-4 ELIZABETH II, CHAPTER 52

| NO DE COMPTE<br>ACCOUNT NO. | EMPLACEMENT DE L'IMMEUBLE<br>LOCATION OF PROPERTY   | CADASTRE - SUBDIVISION | ENTRETIEN DES<br>TROTTOIRS<br>PDS DE FRONT | VALEUR (DOLLARS SEULEMENT) - VALUE (DOLLARS ONLY) |   |                                |                                   | E<br>O<br>O<br>U | VALEUR POUR LA<br>TAXE SCOLAIRE<br>VALUE FOR<br>SCHOOL TAX | NO DE RESOLUTION<br>RESOLUTION NO. |
|-----------------------------|---|------------------------|--|---|---|--------------------------------|-----------------------------------|------------------|--|------------------------------------|
|                             |   |                        |  | TERRAIN<br>LAND                                   | BATIMENTS<br>ET AUTRES ITEM<br>BUILDINGS<br>AND OTHER ITEMS | VALEUR EXEMPTÉ<br>EXEMPT VALUE | VALEUR IMPOSABLE<br>TAXABLE VALUE |                  |  |                                    |
| 586323                      | 875<br>LOT BLAIR AVE<br><br>MAY GLADYS ANDERSON<br>WIFE S AS TO P OF<br>JAMES EVAN MATHESON<br>3380 RIDGEWOOD AVE | 630 P531<br>P530       | F 29                                       | 290   | 51510   |                                | 51510<br>290                      | 11P              | 51510<br>290   | 21-2-55<br>(31-4-55)               |
| 586324                      | 875<br>LOT BLAIR AVE<br><br>SUBURBAN CONSTRUCTION INC<br>40 Marytha 5599 Durocher                                 | 636 P530               | N 90                                       | 270   | 39730   |                                | 39730<br>270                      | 15N              | 39730<br>270   | 21-2-55<br>(31-4-55)               |
| 586325                      | 881<br>LOT BLAIR AVE<br><br>PIERRE BERTHELOT<br>10402 St Laurent  | 634 P455               | C 93.7                                     | 270   | 44690   |                                | 44690<br>270                      | 11C              | 44690<br>270   | CERT. No. 55/179<br>(28-6-55)      |
| 586326                      | 891<br>LOT BLAIR AVE<br><br>LUCIEN PREVOST<br>10205 ST DENIS  | 634 P456               | C 25                                       | 210   | 41760   |                                | 41760<br>210                      | 11C              | 41760<br>210   | CERT. No. 55/179<br>(31-8-55)      |
| 586327                      | 901<br>LOT BLAIR AVE<br><br>ROGER SIGUIN<br>10092 ST DENIS  | 634 P457               | C 25                                       | 210   | 41760   |                                | 41760<br>210                      | 11C              | 41760<br>210   | CERT. No. 55/180<br>(31-5-55)      |
| 586328                      | 911<br>LOT BLAIR AVE<br><br>GERALD G SINGER<br>718 POWELL AVE MT ROYAL<br>BERNARD JACOBS<br>6265 DEACON ROAD      | 634 P458               | J 25                                       | 210   | 41760   |                                | 41760<br>210                      | 11J              | 41760<br>210   | CERT. No. 55/180<br>(6-9-55)       |
| 586329                      | 921<br>LOT BLAIR AVE<br><br>ST ANTHONY REALTY COMPANY LIMITED   | 634 P459               | N 25                                       | 210   | 41760   |                                | 41760<br>210                      | 15N              | 41760<br>210   | 55/181<br>(31-4-55)                |

SUPPLEMENTARY VALUATION ROLL OF IMMOVABLE PROPERTY FOR THE FISCAL YEAR COMMENCING 1ST. MAY 1955 - ACT 3.4 ELIZABETH II. CHAPTER 52

| RUE STREET<br>NO DE COMPTE<br>ACCOUNT NO. | EMPLACEMENT DE L'IMMEUBLE<br>LOCATION OF PROPERTY<br>NOM ET ADRESSE DU PROPRIÉTAIRE<br>NAME AND ADDRESS OF OWNER               | CADASTRE - SUBDIVISION<br>OCCUPATION ET<br>AND DENOMINATION | ENTRETIEN DES<br>TROTTOIRS<br>POS. DE FRONT<br>MAINTENANCE OF<br>SIDEWALKS<br>FRONT FRONTAGE | ARRONDISSEMENT ELECTORAL<br>ELECTORAL DISTRICT<br>VALEUR (DOLLARS SEULEMENT) - VALUE (DOLLARS ONLY) |   |                                |                                   | E<br>D<br>O<br>O<br>C<br>U<br>D<br>E<br>N<br>O<br>M<br>I<br>N<br>A<br>T<br>I<br>O<br>N | VALEUR POUR LA<br>TAXE SCOLAIRE<br>VALUE FOR<br>SCHOOL TAX | NO DE RÉSOLUTION<br>RESOLUTION NO.<br>NO DE CERTIFICAT<br>CERTIFICATE NO. |
|---|--|---|--|---|---|--------------------------------|-----------------------------------|--|--|---|
|   |  |   |  | TERRAIN<br>LAND   | BÂTIMENTS<br>ET AUTRES ITEM<br>BUILDINGS<br>AND OTHER ITEMS | VALEUR EXEMPTÉ<br>EXEMPT VALUE | VALEUR IMPOSABLE<br>TAXABLE VALUE |  |  |   |
| 586330                                    | 927<br>LUT BLAIR AVE<br><br>IMPERIAL ENTERPRISES INC<br>6506A Louis Hébert   | 634 P460  | N 93   | 240   | 44000   |                                | 44000<br>240                      | 15N  | 44000<br>240   | RES. No. 55/480<br>(13-6-55)  |
| 586332                                    | 1035 BLAIR AVE<br><br>ANTOINETTE CREA VVE DE<br>ANGELO ZAMBON<br>1055 BLAIR AVE<br><br>BLAIR AVE HOMOLOGUEE<br>PAS C EXEMPTION | 633 445<br>444<br>P443                                      | C 142.5  | 600   | 10900   |                                | 11500                             | 11C  | 11500  |   |
| 586333                                    | 1045 BLAIR AVE<br><br>DOMINIQUE ZAMBON<br>1035 BLAIR AVE<br><br>BLAIR AVE HOMOLOGUEE<br>PAS D EXEMPTION                        | 633 P443<br>P442  | C 30   | 280   | 10520   |                                | 10800                             | 11C  | 10800  |   |
| 586335                                    | 1055 BLAIR AVE<br><br>ANTOINETTE CREA VVE DE<br>ANGELO ZAMBON<br>1055 BLAIR AVE<br><br>BLAIR AVE HOMOLOGUEE<br>PAS D EXEMPTION | 633 P442<br>441<br>440                                      | C 146.5  | 600   | 10600   |                                | 11200                             | 11C  | 11200  |   |

SUPPLEMENTARY VALUATION ROLL OF IMMOVABLE PROPERTY FOR THE FISCAL YEAR COMMENCING 1ST. MAY 1955 - ACT 3-4 ELIZABETH II. CHAPTER 52

| RUE STREET               | QUARTIER WARD                                  | ARRONDISSEMENT ELECTORAL ELECTORAL DISTRICT  | CADASTRE - SUBDIVISION           |                                       | ENTRETIEN DES TROTTOIRS PDS DE FRONT | VALEUR (DOLLARS SEULEMENT) - VALUE (DOLLARS ONLY)  |                            | PROPORTION SIDA/WALKS | C O D E | DENOMINATION | VALEUR POUR LA TAXE SCOLAIRE VALUE FOR SCHOOL TAX | NO DE RESOLUTION RESOLUTION NO. |
|--------------------------|--|--|----------------------------------|---------------------------------------|--------------------------------------|--|----------------------------|-----------------------|---------|--------------|---|---------------------------------|
| NO DE COMPTE ACCOUNT NO. | EMPLACEMENT DE L'IMMEUBLE LOCATION OF PROPERTY | NOM ET ADRESSE DU PROPRIETAIRE NAME AND ADDRESS OF OWNER   | OCCUPATION ET / AND DENOMINATION | MANTENANCE OF SIDEWALKS FEET FRONTAGE | TERRAIN LAND                         | BATIMENTS ET AUTRES ITEM BUILDINGS AND OTHER ITEMS | VALEUR EXEMPT EXEMPT VALUE |                       |         |              |   |                                 |
| 586362                   | 740 AVE ANVERS                                 | PAUL DUFALT<br>740 AVE ANVERS  | 637 1154<br>1155<br>P1156        | C 1465                                | 600                                  | 4500   |                            | 4900                  | 11C     |              | 4900  |                                 |
| 586369                   | 660 AVE ANVERS                                 | TILLY SEGALL<br>WIFE S AS TO P OF<br>DAVID GOLOBERG<br>660 AVE ANVERS  | 637 1220<br>1221<br>P1222        | L 142                                 | 550                                  | 7150   |                            | 7700                  | 11J     |              | 7700  |                                 |
| 586373                   | 650<br>LOT AVE ANVERS                          | <i>Jacob Kusimicz</i><br><i>1645 Ducharme</i><br>LOUIS STRECKO<br>7857 WISEMAN AVE   | 637 1222 1<br>1223 1<br>1224 1   | C 51                                  | 450                                  | 4050   |                            | 4050<br>450           | 11C     |              | 4050<br>450                                       | Cent No 13, 518<br>(23-2-56)    |
| 586374                   | 630<br>LOT AVE ANVERS                          | <i>P. King Realty Co. Ltd</i><br><i>3732 Colomiale</i><br>LOUIS STRECKO<br>7857 WISEMAN AVE  | 637 1224-2<br>1225 1<br>1226 1   | C 112                                 | 450                                  | 43850  |                            | 43850<br>450          | 11C     |              | 43850<br>450                                      | Cent 170<br>(20-2-55)           |
| 586375                   | COMPTE ANNULE                                  | COMPTE ANNULE<br>VOIR COMPTE 586374  |                                  |                                       |                                      |  |                            |                       |         |              |   |                                 |
| 586379                   | 464<br>Lot Anvers                              | <i>St. Valerick, 1095 Laurier Road</i><br><i>Archie Drouin</i><br><i>Barthelemy Drouin</i><br><i>Leonel Drouin</i><br><i>"S. S. Construction Co. Eng."</i> | 638 1067                         | C 29                                  | 350                                  | 27750  |                            | 27750<br>350          | C       |              | 27750<br>350                                      | Cent 300<br>(24-9-56)<br>27750  |



**SUPPLEMENTARY VALUATION ROLL OF IMMOVABLE PROPERTY FOR THE FISCAL YEAR COMMENCING 1ST. MAY 1955 - ACT 3-4 ELIZABETH II, CHAPTER 52**

| RUE STREET<br>NO DE COMPTE<br>ACCOUNT NO. | EMPLACEMENT DE L'IMMEUBLE<br>LOCATION OF PROPERTY<br>NOM ET ADRESSE DU PROPRIÉTAIRE<br>NAME AND ADDRESS OF OWNER                        | CADASTRE - SUBDIVISION<br>OCCUPATION ET /<br>AND DÉMONIQUITION | ENTRETIEN DES<br>TROTOIRS<br>PDS DE FRONT<br>MAINTENANCE OF<br>SIDEWALKS<br>FEET FRONTAGE | ARRONDISSEMENT ELECTORAL<br>ELECTORAL DISTRICT<br>VALEUR (DOLLARS SEULEMENT) - VALUE (DOLLARS ONLY) |   |                                |                                   | M<br>D<br>O<br>U        | VALEUR POUR LA<br>TAXE SCOLAIRE<br>VALUE FOR<br>SCHOOL TAX | NO DE RÉSOLUTION<br>RESOLUTION NO.<br>NO DE CERTIFICAT<br>CERTIFICATE NO. |
|---|---|--|---|---|---|--------------------------------|-----------------------------------|-------------------------|--|---|
|   |   |  |   | TERRAIN<br>LAND   | BÂTIMENTS<br>ET AUTRES ITCM<br>BUILDINGS<br>AND OTHER ITEMS | VALEUR EXEMPTÉ<br>EXEMPT VALUE | VALEUR IMPOSABLE<br>TAXABLE VALUE |                         |  |   |
| 586399                                    | <sup>675</sup><br>LOT AVE D ANVERS<br>EZIO TOMASINI<br>8535 STUART AVE  | 637 1271<br>ENTREPRENEUR                                       | <i>P</i><br>1166  | 260   | 14290   |                                | 14290<br>280                      | <i>P</i><br>11 <i>P</i> | 14290<br>280   | <i>cert 630</i><br><i>(22-3-57)</i><br><i>207 277</i><br><i>(21-7-55)</i> |
| 586400                                    | LOT C ANVERS<br>EZIO TOMASINI<br>8535 STUART  | 637 1270<br>ENTREPRENEUR                                       | <i>P</i><br>24  | 230   |   |                                | 230                               | <i>P</i><br>11 <i>P</i> | 230  | <i>cert 645</i><br><i>(22-3-57)</i>                                       |
| 586406                                    | 751 AVE ANVERS<br>ALBERT POLLARD<br>751 AVE ANVERS  | 637 1233<br>1232<br>ACCOUNTANT                                 | <i>P</i><br>144   | 600   | 4200  |                                | 4800                              | <i>P</i><br>11 <i>P</i> | 4800   | <i>cert 189</i><br><i>(15-11-55)</i>                                      |
| 586408                                    | <sup>765</sup><br>LOT AVE ANVERS<br>MOSES HALPERN<br>755 BLOOMFIELD   | 637 1231<br>AGENT  | <i>L</i><br>25  | 240   | 11520   |                                | 11520<br>240                      | 11 <i>J</i>             | 11520<br>240   | <i>cert 345</i><br><i>(21-4-55)</i>                                       |
| 586409                                    | LOT AVE ANVERS<br>MOSES HALPERN<br>755 BLOOMFIELD AVE   | 637 123C<br>AGENT  | <i>L</i><br>25  | 240   |   |                                | 240                               | 11 <i>J</i>             | 240  |   |
| 586416                                    | LOT AVE ANVERS<br>MARY ANN MACLENNAN WID OF<br>WILLIAM ERNEST WELCHMAN<br>STE MARGUERITE STATION<br>STE MARGUERITE<br>CD TERREBONNE P G | 636 711  | <i>P</i><br>955   | 240   |   |                                | 240                               | 11 <i>P</i>             | 240  |   |

SUPPLEMENTARY VALUATION ROLL OF IMMOVABLE PROPERTY FOR THE FISCAL YEAR COMMENCING 1ST. MAY 1955 - ACT 3-4 ELIZABETH II. CHAPTER 52

| RUE<br>STREET               | QUARTIER<br>WARD   | ARRONDISSEMENT ÉLECTORAL<br>ELECTORAL DISTRICT |                               | ENTRETIEN DES<br>TROTTOIRS<br>POS. DE FRONT | VALEUR (DOLLARS SEULEMENT) - VALUE (DOLLARS ONLY) |                 |   |                                | VALEUR POUR LA<br>TAXE SCOLAIRE<br>VALUE FOR<br>SCHOOL TAX | NO DE RÉSOLUTION<br>RESOLUTION NO. |
|-----------------------------|--|--|-------------------------------|---|---|-----------------|---|--------------------------------|--|------------------------------------|
|                             |  | CADASTRE - SUBDIVISION                         | OCCUPATION ET<br>DÉNOMINATION |   | MANTENANCE OF<br>SIDEWALKS<br>FEET FRONTAGE       | TERRAIN<br>LAND | BÂTIMENTS<br>ET AUTRES ITEM<br>BUILDINGS<br>AND OTHER ITEMS | VALEUR EXEMPTÉ<br>EXEMPT VALUE |  |                                    |
| NO DE COMPTE<br>ACCOUNT NO. | EMPLACEMENT DE L'IMMEUBLE<br>LOCATION OF PROPERTY  |  |                               |   |   |                 |   |                                |  |                                    |
|                             | NOM ET ADRESSE DU PROPRIÉTAIRE<br>NAME AND ADDRESS OF OWNER  |  |                               |   |   |                 |   |                                |  |                                    |
| 586415                      | LOT AVE ANVERS<br><br>THE PROTESTANT BOARD OF<br>SCHOOL COMMISSIONERS OF<br>THE CITY OF MONTREAL<br>3460 MC TAVISH |  | 634                           | 549   | E   | 93              | 230   | 230                            | 01E  | 230                                |
| 586420                      | LOT AVE ANVERS<br><br>THE PROTESTANT BOARD OF<br>SCHOOL COMMISSIONERS OF<br>THE CITY OF MONTREAL<br>3460 MC TAVISH |  | 634                           | 550   | E   | 25              | 210   | 210                            | 61E  | 210                                |
| 586421                      | LOT AVE ANVERS<br><br>THE PROTESTANT BOARD OF<br>SCHOOL COMMISSIONERS OF<br>THE CITY OF MONTREAL<br>3460 MC TAVISH |  | 634                           | 551   | E   | 25              | 210   | 210                            | 81E  | 210                                |
| 586422                      | LOT AVE ANVERS<br><br>THE PROTESTANT BOARD OF<br>SCHOOL COMMISSIONERS OF<br>THE CITY OF MONTREAL<br>3460 MC TAVISH |  | 634                           | 552   | E   | 25              | 220   | 220                            | 61E  | 220                                |
| 586423                      | LOT AVE ANVERS<br><br>THE PROTESTANT BOARD OF<br>SCHOOL COMMISSIONERS OF<br>THE CITY OF MONTREAL<br>3460 MC TAVISH |  | 634                           | 553   | E   | 25              | 220   | 220                            | 61E  | 220                                |
| 586424                      | LOT AVE ANVERS<br><br>THE PROTESTANT BOARD OF<br>SCHOOL COMMISSIONERS OF<br>THE CITY OF MONTREAL<br>3460 MC TAVISH |  | 634                           | 554   | E   | 25              | 240   | 240                            | 81E  | 240                                |

SUPPLEMENTARY VALUATION ROLL OF IMMOVABLE PROPERTY FOR THE FISCAL YEAR COMMENCING 1ST. MAY 1955 - ACT 3-4 ELIZABETH II, CHAPTER 52

| RUE STREET               | QUARTIER WARD  | ARRONDISSEMENT ELECTORAL ELECTORAL DISTRICT          |   | VALEUR (DOLLARS SEULEMENT) - VALUE (DOLLARS ONLY) |  |                             |                                | M O O U | DÉSIGNATION | VALEUR POUR LA TAXE SCOLAIRE VALUE FOR SCHOOL TAX | NO DE RÉSOLUTION RESOLUTION NO.<br>NO DE CERTIFICAT CERTIFICATE NO. |
|--------------------------|--|--|---|---|--|-----------------------------|--------------------------------|---------|-------------|---|---|
| NO DE COMPTE ACCOUNT NO. | EMPLACEMENT DE L'IMMEUBLE LOCATION OF PROPERTY<br>NOM ET ADRESSE DU PROPRIÉTAIRE NAME AND ADDRESS OF OWNER | CADASTRE - SUBDIVISION<br>OCCUPATION ET DÉNOMINATION | ENTRETIEN DES TROTTOIRS PDS DE FRONT MAINTENANCE OF SIDEWALKS FEET FRONTAGE | TERRAIN LAND                                      | BÂTIMENTS ET AUTRES ITEM BUILDINGS AND OTHER ITEMS | VALEUR EXEMPTÉ EXEMPT VALUE | VALEUR IMPOSABLE TAXABLE VALUE |         |             |   |   |
| 586425                   | LOT AVE ANVERS<br>THE PROTESTANT BOARD OF SCHOOL COMMISSIONERS OF THE CITY OF MONTREAL<br>3460 MC TAVISH   | 634 555  | E 25  | 200   |  | 200                         |                                | 61E     | 200         |   |   |
| 586426                   | LOT AVE ANVERS<br>THE PROTESTANT BOARD OF SCHOOL COMMISSIONERS OF THE CITY OF MONTREAL<br>3460 MC TAVISH   | 634 556  | E 25  | 200   |  | 200                         |                                | 61E     | 200         |   |   |
| 586427                   | LOT AVE ANVERS<br>THE PROTESTANT BOARD OF SCHOOL COMMISSIONERS OF THE CITY OF MONTREAL<br>3460 MC TAVISH   | 634 557  | E 25  | 250   |  | 250                         |                                | 61E     | 250         |   |   |
| 586428                   | LOT AVE ANVERS<br>THE PROTESTANT BOARD OF SCHOOL COMMISSIONERS OF THE CITY OF MONTREAL<br>3460 MC TAVISH   | 634 P558   | E 31  | 280   |  | 280                         |                                | 61E     | 280         |   |   |
| 586429                   | LOT AVE ANVERS<br>THE PROTESTANT BOARD OF SCHOOL COMMISSIONERS OF THE CITY OF MONTREAL<br>3460 MC TAVISH   | 633 538  | E 113   | 260   |  | 260                         |                                | 61E     | 260         |   |   |
| 586430                   | LOT AVE ANVERS<br>THE PROTESTANT BOARD OF SCHOOL COMMISSIONERS OF THE CITY OF MONTREAL<br>3460 MC TAVISH   | 633 537  | E 25  | 240   |  | 240                         |                                | 61E     | 240         |   |   |



20705

**SUPPLEMENTARY VALUATION ROLL OF IMMOVABLE PROPERTY FOR THE FISCAL YEAR COMMENCING 1ST. MAY 1955 - ACT 3.4 ELIZABETH II, CHAPTER 52**

| RUE STREET               | QUARTIER WARD  | ARRONDISSEMENT ELECTORAL ELECTORAL DISTRICT | ENTRETIEN DES TROTTOIRS PDS DE FRONT  |              | VALEUR (DOLLARS SEULEMENT) - VALUE (DOLLARS ONLY)  |                             |                                |                                  | PROFONDEUR SUEWALKS | DÉSIGNATION | VALEUR POUR LA TAXE SCOLAIRE VALUE FOR SCHOOL TAX | NO DE RÉOLUTION RESOLUTION NO. |
|--------------------------|--|---|---------------------------------------|--------------|--|-----------------------------|--------------------------------|----------------------------------|---------------------|-------------|---|--------------------------------|
| NO DE COMPTE ACCOUNT NO. | EMPLACEMENT DE L'IMMEUBLE LOCATION OF PROPERTY   | CADASTRE - SUBDIVISION                      | MANTENANCE OF SIDEWALKS FEET FRONTAGE | TERRAIN LAND | BÂTIMENTS ET AUTRES ITEM BUILDINGS AND OTHER ITEMS | VALEUR EXEMPTÉ EXEMPT VALUE | VALEUR IMPOSABLE TAXABLE VALUE | NO DE CERTIFICAT CERTIFICATE NO. |                     |             |   |                                |
| 586431                   | LOT AVE ANVERS<br><br>THE PROTESTANT BOARD OF SCHOOL COMMISSIONERS OF THE CITY OF MONTREAL<br>3460 MC TAVIS  | 633 536                                     | E 24                                  | 230          |  | 230                         |                                | 61E                              | 230                 | /           |   |                                |
| 586432                   | LOT AVE ANVERS<br><br>THE PROTESTANT BOARD OF SCHOOL COMMISSIONERS OF THE CITY OF MONTREAL<br>3460 MC TAVISH | 633 535                                     | E 24                                  | 230          |  | 230                         |                                | 61E                              | 230                 | /           |   |                                |
| 586433                   | LOT AVE ANVERS<br><br>THE PROTESTANT BOARD OF SCHOOL COMMISSIONERS OF THE CITY OF MONTREAL<br>3460 MC TAVISH | 633 534                                     | E 25                                  | 240          |  | 240                         |                                | 61E                              | 240                 | /           |   |                                |
| 586434                   | LOT AVE ANVERS<br><br>THE PROTESTANT BOARD OF SCHOOL COMMISSIONERS OF THE CITY OF MONTREAL<br>3460 MC TAVISH | 633 533                                     | E 113                                 | 260          |  | 260                         |                                | 61E                              | 260                 | /           |   |                                |
| 586435                   | LOT AVE HOWARD<br><br>THE PROTESTANT BOARD OF SCHOOL COMMISSIONERS OF THE CITY OF MONTREAL<br>3460 MC TAVISH | 633 595                                     | E                                     | 250          |  | 250                         |                                | 61E                              | 250                 | /           |   |                                |
| 586436                   | LOT AVE HOWARD<br><br>THE PROTESTANT BOARD OF SCHOOL COMMISSIONERS OF THE CITY OF MONTREAL<br>3460 MC TAVISH | 633 594                                     | E                                     | 210          |  | 210                         |                                | 61E                              | 210                 | /           |   |                                |



SUPPLEMENTARY VALUATION ROLL OF IMMOVABLE PROPERTY FOR THE FISCAL YEAR COMMENCING 1ST. MAY 1955 - ACT 3-4 ELIZABETH II. CHAPTER 52

| RUE STREET               | QUARTIER WARD  | ARRONDISSEMENT ELECTORAL ELECTORAL DISTRICT | ENTRETIEN DES TROTTOIRS PDS DE FRONT<br>MAINTENANCE OF SIDEWALKS FEET FRONTAGE | VALEUR (DOLLARS SEULEMENT) - VALUE (DOLLARS ONLY) |                            | TERRAIN LAND | BATIMENTS ET AUTRES ITEM BUILDINGS AND OTHER ITEMS | VALEUR EXEMPTE EXEMPT VALUE | VALEUR IMPOSABLE TAXABLE VALUE | M D O U | VALEUR POUR LA TAXE SCOLAIRE VALUE FOR SCHOOL TAX | NO DE RESOLUTION RESOLUTION NO.<br>NO DE CERTIFICAT CERTIFICATE NO. |
|--------------------------|--|---|--|---|----------------------------|--------------|--|-----------------------------|--------------------------------|---------|---|---|
|                          |  |   |  | CADASTRE - SUBDIVISION                            | OCCUPATION ET DENOMINATION |              |  |                             |                                |         |   |   |
| NO DE COMPTE ACCOUNT NO. | EMPLACEMENT DE L'IMMEUBLE LOCATION OF PROPERTY<br>NOM ET ADRESSE DU PROPRIETAIRE NAME AND ADDRESS OF OWNER   |   |  |   |                            |              |  |                             |                                |         |   |   |
| 586437                   | LOT AVE HOWARD<br><br>THE PROTESTANT BOARD OF SCHOOL COMMISSIONERS OF THE CITY OF MONTREAL<br>3460 MC TAVISH |   | 633 593  | E   |                            | 210          |  | 210                         |                                | 61E     | 210   |   |
| 586438                   | LOT AVE HOWARD<br><br>THE PROTESTANT BOARD OF SCHOOL COMMISSIONERS OF THE CITY OF MONTREAL<br>3460 MC TAVISH |   | 633 592  | E   |                            | 210          |  | 210                         |                                | 61E     | 210   |   |
| 586439                   | LOT AVE HOWARD<br><br>THE PROTESTANT BOARD OF SCHOOL COMMISSIONERS OF THE CITY OF MONTREAL<br>3460 MC TAVISH |   | 633 591  | E   |                            | 210          |  | 210                         |                                | 61E     | 210   |   |
| 586440                   | LOT AVE HOWARD<br><br>THE PROTESTANT BOARD OF SCHOOL COMMISSIONERS OF THE CITY OF MONTREAL<br>3460 MC TAVISH |   | 633 590  | E   |                            | 250          |  | 250                         |                                | 61E     | 250   |   |
| 586441                   | LOT AVE HOWARD<br><br>THE PROTESTANT BOARD OF SCHOOL COMMISSIONERS OF THE CITY OF MONTREAL<br>3460 MC TAVISH |   | 634 612  | E   |                            | 250          |  | 250                         |                                | 61E     | 250   |   |
| 586442                   | LOT AVE HOWARD<br><br>THE PROTESTANT BOARD OF SCHOOL COMMISSIONERS OF THE CITY OF MONTREAL<br>3460 MC TAVISH |   | 634 613  | E   |                            | 220          |  | 220                         |                                | 61E     | 220   |   |

SUPPLEMENTARY VALUATION ROLL OF IMMOVABLE PROPERTY FOR THE FISCAL YEAR COMMENCING 1ST. MAY 1955 - ACT 3-4 ELIZABETH II, CHAPTER 52

| RUE STREET | QUARTIER WARD | ARRONDISSEMENT ÉLECTORAL ELECTORAL DISTRICT | NO DE COMPTE ACCOUNT NO. | EMPLACEMENT DE L'IMMEUBLE LOCATION OF PROPERTY   | CADASTRE - SUBDIVISION                      | ENTRETIEN DES TROTTOIRS POS DE FRONT   | VALEUR (DOLLARS SEULEMENT) - VALUE (DOLLARS ONLY) |  |                             |                                | DÉTERMINATION DE LA CLASSE D'ÉVALUATION | VALEUR POUR LA TAXE SCOLAIRE VALUE FOR SCHOOL TAX | NO DE RÉSOLUTION RESOLUTION NO. |
|------------|---------------|---|--------------------------|--|---|--|---|--|-----------------------------|--------------------------------|---|---|---------------------------------|
|            |               |   |                          | NOM ET ADRESSE DU PROPRIÉTAIRE NAME AND ADDRESS OF OWNER   | OCCUPATION ET DÉNOMINATION AND DENOMINATION | MAINTENANCE OF SIDEWALKS FEET FRONTAGE | TERRAIN LAND                                      | BÂTIMENTS ET AUTRES ITEM BUILDINGS AND OTHER ITEMS | VALEUR EXEMPTÉ EXEMPT VALUE | VALEUR IMPOSABLE TAXABLE VALUE |   |   |                                 |
| 586443     |               |   |                          | LOT AVE HOWARD<br><br>THE PROTESTANT BOARD OF SCHOOL COMMISSIONERS OF THE CITY OF MONTREAL<br>3460 MC TAVISH | 634 614                                     | E                                      | 220   |  | 220                         |                                | 61E                                     | 220   |                                 |
| 586444     |               |   |                          | LOT AVE HOWARD<br><br>THE PROTESTANT BOARD OF SCHOOL COMMISSIONERS OF THE CITY OF MONTREAL<br>3460 MC TAVISH | 634 615                                     | E                                      | 220   |  | 220                         |                                | 61E                                     | 220   |                                 |
| 586445     |               |   |                          | LOT AVE HOWARD<br><br>THE PROTESTANT BOARD OF SCHOOL COMMISSIONERS OF THE CITY OF MONTREAL<br>3460 MC TAVISH | 634 616                                     | E                                      | 220   |  | 220                         |                                | 61E                                     | 220   |                                 |
| 586446     |               |   |                          | LOT AVE HOWARD<br><br>THE PROTESTANT BOARD OF SCHOOL COMMISSIONERS OF THE CITY OF MONTREAL<br>3460 MC TAVISH | 634 617                                     | E                                      | 240   |  | 240                         |                                | 61E                                     | 240   |                                 |
| 586455     |               |   |                          | 790/794 HOWARD AVE<br><br>JOSEPH SEKERES<br>792 HOWARD AVE   | 637 1260                                    | C                                      | 280   | 17720  |                             | 18000                          | 12C                                     | 18000   |                                 |
| 586456     |               |   |                          | 780/784 HOWARD AVE<br><br>JULIANA ARCHIE WID OF JOSEPH HORVATH<br>780 HOWARD AVE                             | 637 1261                                    | C                                      | 270   | 17730  |                             | 18000                          | 12C                                     | 18000   |                                 |



**SUPPLEMENTARY VALUATION ROLL OF IMMOVABLE PROPERTY FOR THE FISCAL YEAR COMMENCING 1ST. MAY 1955 - ACT 3-4 ELIZABETH II, CHAPTER 52**

| RUE<br>STREET               | QUARTIER<br>WARD  | ARRONDISSEMENT ELECTORAL<br>ELECTORAL DISTRICT                  | ENTRETIEN DES<br>TROTTOIRS<br>POS. DE FRONT  | VALEUR (DOLLARS SEULEMENT) - VALUE (DOLLARS ONLY) |   |                               |                                   | M<br>D<br>O<br>U | D<br>E<br>N<br>O<br>M<br>I<br>N<br>A<br>T<br>I<br>O<br>N | VALEUR POUR LA<br>TAXE SCOLAIRE<br>VALUE FOR<br>SCHOOL TAX | NO DE RESOLUTION<br>RESOLUTION NO.<br><br>NO DE CERTIFICAT<br>CERTIFICATE NO. |
|-----------------------------|---|---|--|---|---|-------------------------------|-----------------------------------|------------------|--|--|---|
|                             |   |   |  | TERRAIN<br>LAND                                   | BATIMENTS<br>ET AUTRES ITEM<br>BUILDINGS<br>AND OTHER ITEMS | VALEUR EXEMPT<br>EXEMPT VALUE | VALEUR IMPOSABLE<br>TAXABLE VALUE |                  |  |  |   |
| NO DE COMPTE<br>ACCOUNT NO. | EMPLACEMENT DE L'IMMEUBLE<br>LOCATION OF PROPERTY<br><br>NOM ET ADRESSE DU PROPRIETAIRE<br>NAME AND ADDRESS OF OWNER                                    | CADASTRE - SUBDIVISION<br><br>OCCUPATION ET<br>AND DENOMINATION | MAINTENANCE OF<br>SIDEWALKS<br>FEET FRONTAGE |   |   |                               |                                   |                  |  |  |   |
| 586457                      | 760/64 HOWARD AVE<br><br>CZESLAWA KMITA<br>EPSE S DE B DE<br>BERNARD KMITA<br>6273 MOLSON   | 637 1262<br><br>C   |  | 300   | 8300  |                               | 9100                              | 12C              | 9100   |  |   |
| 586458                      | LOT HOWARD AVE<br><br>JENNIE CIMBRU<br>WIFE C AS TO P OF<br>GEORGE PITZUL<br>6410 AVE LOUIS HEMON   | 637 1263<br><br>N<br>MERCHANT                                   | 90   | 400   |   |                               | 400                               | 11N              | 400  |  |   |
| 586459                      | COMPTE ANNULE<br><br>COMPTE ANNULE<br>VOIR COMPTES 587154 ET 55   |   |  |   |   |                               |                                   |                  |  |  |   |
| 586460                      | COMPTE ANNULE<br><br>COMPTE ANNULE<br>VOIR COMPTE 587154 ET 55  |   |  |   |   |                               |                                   |                  |  |  |   |
| 586461                      | COMPTE ANNULE<br><br>COMPTE ANNULE<br>VOIR COMPTES 587154 ET 55   |   |  |   |   |                               |                                   |                  |  |  |   |
| 586493                      | 751/55 HOWARD AVE<br><br>ALMA BRICKER WIL OF<br>KAASEK PRINGI<br>755 HOWARD AVE<br>LEENU BRICKER<br>WIFE S AS TO P OF<br>ERIC UIBOPUU<br>751 HOWARD AVE | 637 P1303<br><br>P  | 117  | 350   | 18450   |                               | 18800                             | 11P              | 18800  |  |   |

2000

SUPPLEMENTARY VALUATION ROLL OF IMMOVABLE PROPERTY FOR THE FISCAL YEAR COMMENCING 1ST. MAY 1955 - ACT 3-4 ELIZABETH II, CHAPTER 52

| RUE STREET               | QUARTIER WARD  | ARRONDISSEMENT ÉLECTORAL ELECTORAL DISTRICT | ENTRACTION DES TROTTOIRS PDS DE FRONT | VALEUR (DOLLARS SEULEMENT) - VALUE (DOLLARS ONLY) |  |                             |                                | C   | D | E            | VALEUR POUR LA TAXE SCOLAIRE VALUE FOR SCHOOL TAX | NO DE RÉSOLUTION RESOLUTION NO. |
|--------------------------|--|---|---------------------------------------|---|--|-----------------------------|--------------------------------|-----|---|--------------|---|---------------------------------|
|                          |  |   |                                       | TERRAIN LAND                                      | BÂTIMENTS ET AUTRES ITEM BUILDINGS AND OTHER ITEMS | VALEUR EXEMPTÉ EXEMPT VALUE | VALEUR IMPOSABLE TAXABLE VALUE |     |   |              |   |                                 |
| NO DE COMPTE ACCOUNT NO. | EMPLACEMENT DE L'IMMEUBLE LOCATION OF PROPERTY                               | CADASTRE - SUBDIVISION                      | MANTENANCE OF SIDEWALKS FEET FRONTAGE |   |  |                             |                                |     |   |              |   |                                 |
|                          | NOM ET ADRESSE DU PROPRIÉTAIRE NAME AND ADDRESS OF OWNER                     | OCCUPATION ET DÉNOMINATION                  |                                       |   |  |                             |                                |     |   |              |   |                                 |
| 586494                   | 751/765 HOWARD AVE   | 637 P1383<br>1382                           | N 25                                  | 250   | 18340  |                             | 18590                          | 11N |   | 18590        |   |                                 |
|                          | NELLY CHICHUK<br>WIFE S AS TO P OF<br>MICHAEL RABCHUK<br>3721A AVE COLONIALE | BAKER                                       |                                       |   |  |                             |                                |     |   |              |   |                                 |
| 586497                   | <sup>781-87</sup><br>LOT HOWARD AVE  | 636 624<br>P625                             | C 32.5                                | 300   | 18700  |                             | 18700<br>300                   | 11C |   | 18700<br>300 | Cert. 248/9<br>(19-4-56)                          |                                 |
|                          | MICHETTI LANCIONE<br>DOMENICO SALVATI<br>8017 STUART                         |   |                                       |   |  |                             |                                |     |   |              |   |                                 |
| 586498                   | 791 HOWARD AVE   | 636 P625                                    | N 80                                  | 300   | 27300  |                             | 27600                          | 11N |   | 27600        |   |                                 |
|                          | ARCHIE MERTICK<br>791 HOWARD AVE   | BRAKEMAN                                    |                                       |   |  |                             |                                |     |   |              |   |                                 |
| 586499                   | LOT HOWARD AVE   | 636 772                                     | C 105                                 | 250   |  |                             | 250                            | 11C |   | 250          |   |                                 |
|                          | STANLEY J BOBER<br>MARIAN DUBIEL<br>7953 STUART AVE                          | ENGINEER<br>LABORER                         |                                       |   |  |                             |                                |     |   |              |   |                                 |
|                          |  |   |                                       | 69280   | 1238360  | 285450                      | 1022190                        |     |   | 1307640      |   |                                 |
|                          |  |   |                                       | 69280   | 1238360  | 285450                      | 1022190                        |     |   | 1307640      | GAB   |                                 |

SUPPLEMENTARY VALUATION ROLL OF IMMOVABLE PROPERTY FOR THE FISCAL YEAR COMMENCING 1ST. MAY 1955 - ACT 3-4 ELIZABETH II, CHAPTER 52

| RUE STREET               | QUARTIER WARD  | ARRONDISSEMENT ELECTORAL ELECTORAL DISTRICT | ENTRETIEN DES TROTTOIRS PDS DE FRONT  | VALEUR (DOLLARS SEULEMENT) - VALUE (DOLLARS ONLY) |  |   |                                | NO DE RÉSOLUTION RESOLUTION NO.       |
|--------------------------|--|---|---------------------------------------|---|--|---|--------------------------------|---------------------------------------|
|                          |  |   |                                       | TERRAIN LAND                                      | BÂTIMENTS ET AUTRES ITEM BUILDINGS AND OTHER ITEMS | VALEUR EXEMPTÉ EXEMPT VALUE                       | VALEUR IMPOSABLE TAXABLE VALUE |                                       |
| NO DE COMPTE ACCOUNT NO. | EMPLACEMENT DE L'IMMEUBLE LOCATION OF PROPERTY   | CADASTRE - SUBDIVISION                      | MANTENANCE OF SIDEWALKS FEET FRONTAGE | OCCUPATION ET / AND DÉNOMINATION                  |  | VALEUR POUR LA TAXE SCOLAIRE VALUE FOR SCHOOL TAX |                                | NO DE CERTIFICAT CERTIFICATE NO.      |
| 586502                   | 825/827 HOWARD AVE   | 630 775                                     |                                       |   |  |   |                                |                                       |
|                          |  | 776   |                                       |   |  |   |                                |                                       |
|                          |  | 777   |                                       |   |  |   |                                |                                       |
|                          | JOSEPH HARRY BEST<br>825 HOWARD AVE  | COMPOSITOR                                  | 152.2                                 | 680   | 10920  |   | 11600                          | 11P 11600                             |
| 586505                   | <i>883/87</i><br>LOT HOWARD AVE  | 634 688                                     |                                       |   | 18160  |   | 18160                          | 11C 18160                             |
|                          | GEORGE ZELENSKY<br>2316 BELANGER EST   | JOINER                                      | 991                                   | 240   |  |   | 240                            | 11C 18160<br><i>55/573 (31-5-55)</i>  |
| 586506                   | <i>389</i><br>LOT HOWARD AVE   | 634 687                                     |                                       |   | 17680  |   | 17680                          | 11P 17680                             |
|                          | GEORGE BERGEL<br>893 HOWARD AVE  | ENGINEER                                    | 25                                    | 220   |  |   | 220                            | 11P 17680<br><i>55/5823 (30-3-55)</i> |
| 586507                   | <i>389</i><br>LOT HOWARD AVE   | 634 686                                     |                                       |   | 17680  |   | 17680                          | 11P 17680                             |
|                          | GEORGE BERGEL<br>893 HOWARD AVE  | STAT ENGINEER                               | 25                                    | 220   |  |   | 220                            | 11P 17680<br><i>55/5834 (30-3-55)</i> |
| 586511                   | <i>1015-11-65</i><br>LOT HOWARD AVE<br><i>8502 Burnham</i>   | 633 602                                     |                                       |   | 40550  |   | 40550                          | 11C 40550                             |
|                          | OVIDE DROUIN<br>JEAN LUC DROUIN<br>LIONEL DROUIN<br>/ D AND D CONSTRUCTION CIE ENRG -<br><i>815 Beaumont</i> | BUILDER<br>BUILDER<br>BUILDER<br>ENRG -     | 74                                    | 240   |  |   | 240                            | 11C 40550<br><i>55/5834 (30-3-55)</i> |
| 586512                   | LOT HOWARD AVE   | 633 601                                     |                                       |   | 210  |   | 210                            | 12C 210                               |
|                          | OVIDE DROUIN<br>JEAN LUC DROUIN<br>LIONEL DROUIN<br>/ C AND D CONSTRUCTION CIE ENRG -                        | BUILDER<br>BUILDER<br>BUILDER<br>ENRG -     |                                       |   |  |   |                                |                                       |

SUPPLEMENTARY VALUATION ROLL OF IMMOVABLE PROPERTY FOR THE FISCAL YEAR COMMENCING 1ST. MAY 1955 - ACT 3.4 ELIZABETH II. CHAPTER 52

| RUE<br>STREET               | QUARTIER<br>WARD   | ARRONDISSEMENT ÉLECTORAL<br>ELECTORAL DISTRICT         | ENTRETIEN DES<br>TROTTOIRS<br>PDS DE FRONT   | VALEUR (DOLLARS SEULEMENT) - VALUE (DOLLARS ONLY) |   |                                |                                   | FRACTIONS<br>SUBDIVISIONS | DÉSIGNATION | VALEUR POUR LA<br>TAXE SCOLAIRE<br>VALUE FOR<br>SCHOOL TAX | NO DE RÉOLUTION<br>RESOLUTION NO. |
|-----------------------------|--|--|--|---|---|--------------------------------|-----------------------------------|---------------------------|-------------|--|-----------------------------------|
|                             |  |  |  | TERRAIN<br>LAND                                   | BÂTIMENTS<br>ET AUTRES ITEM<br>BUILDINGS<br>AND OTHER ITEMS | VALEUR EXEMPTÉ<br>EXEMPT VALUE | VALEUR IMPOSABLE<br>TAXABLE VALUE |                           |             |  |                                   |
| NO DE COMPTE<br>ACCOUNT NO. | EMPLACEMENT DE L'IMMEUBLE<br>LOCATION OF PROPERTY  | CADASTRE - SUBDIVISION                                 | MAINTENANCE OF<br>SIDEWALKS<br>FEET FRONTAGE |   |   |                                |                                   |                           |             |  |                                   |
|                             | NOM ET ADRESSE DU PROPRIÉTAIRE<br>NAME AND ADDRESS OF OWNER  | OCCUPATION ET<br>AND DÉSIGNATION                       |  |   |   |                                |                                   |                           |             |  |                                   |
| 586512                      | LOT HOWARD AVE<br><br>OVIDE DROUIN<br>JEAN LUC DROUIN<br>LIONEL DROUIN<br>/ O AND O CONSTRUCTION CIE | 633 600<br><br>BUILDER<br>BUILDER<br>BUILDER<br>ENRG - | C  | 210   |   |                                | 210                               | 120                       | 210         |  |                                   |
| 586514                      | LOT HOWARD AVE<br><br>OVIDE DROUIN<br>JEAN LUC DROUIN<br>LIONEL DROUIN<br>/ O AND O CONSTRUCTION CIE | 633 599<br><br>BUILDER<br>BUILDER<br>BUILDER<br>ENRG - | C  | 210   |   |                                | 210                               | 120                       | 210         |  |                                   |
| 586515                      | LOT HOWARD AVE<br><br>OVIDE DROUIN<br>JEAN LUC DROUIN<br>LIONEL DROUIN<br>/ O AND O CONSTRUCTION CIE | 633 598<br><br>BUILDER<br>BUILDER<br>BUILDER<br>ENRG - | C  | 210   |   |                                | 210                               | 120                       | 210         |  |                                   |
| 586516                      | LOT HOWARD AVE<br><br>OVIDE DROUIN<br>JEAN LUC DROUIN<br>LIONEL DROUIN<br>/ O AND O CONSTRUCTION CIE | 633 597<br><br>BUILDER<br>BUILDER<br>BUILDER<br>ENRG - | C  | 240   |   |                                | 240                               | 120                       | 240         |  |                                   |
| 586523                      | LOT BOUL CREMAZIE<br><br>PAUL DANSEREAU<br>2372 HAMPTON AVE  | 633 P752<br><br>CONSTRUCTEUR                           | C  | 350   |   |                                | 350                               | 120                       | 350         |  |                                   |
| 586524                      | LOT BOUL CREMAZIE<br><br>PAUL DANSEREAU<br>2372 HAMPTON AVE  | 633 P753<br><br>CONSTRUCTEUR                           | C  | 300   |   |                                | 300                               | 120                       | 300         |  |                                   |

3085

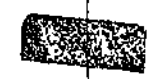
SUPPLEMENTARY VALUATION ROLL OF IMMOVABLE PROPERTY FOR THE FISCAL YEAR COMMENCING 1ST. MAY 1955 - ACT 3-4 ELIZABETH II, CHAPTER 52

| RUE STREET                  | QUARTIER WARD  | ARRONDISSEMENT ELECTORAL ELECTORAL DISTRICT                 | ENTRETIEN DES TROTTOIRS PDS DE FRONT<br>MAINTENANCE OF SIDEWALKS FEET FRONTAGE | VALEUR (DOLLARS SEULEMENT) - VALUE (DOLLARS ONLY) |  |                              |                                | INDICATEUR DE LA CATEGORIE DE LA BIENNE | W O O C U | DENOMINATION | VALEUR POUR LA TAXE SCOLAIRE<br>VALUE FOR SCHOOL TAX | NO DE RESOLUTION<br>RESOLUTION NO.<br>NO DE CERTIFICAT<br>CERTIFICATE NO. |
|-----------------------------|--|---|--|---|--|------------------------------|--------------------------------|---|-----------|--------------|--|---|
|                             |  |   |  | TERRAIN LAND                                      | BATIMENTS ET AUTRES ITEM BUILDINGS AND OTHER ITEMS | VALEUR EXEMPTEE EXEMPT VALUE | VALEUR IMPOSABLE TAXABLE VALUE |   |           |              |  |   |
| NO DE COMPTE<br>ACCOUNT NO. | EMPLACEMENT DE L'IMMEUBLE<br>LOCATION OF PROPERTY<br>NOM ET ADRESSE DU PROPRIETAIRE<br>NAME AND ADDRESS OF OWNER | CADASTRE - SUBDIVISION<br>OCCUPATION ET<br>AND DENOMINATION |  |   |  |                              |                                |   |           |              |  |   |
| 586525                      | LOT BOUL CREMAZIE<br>PAUL DANSEREAU<br>2372 HAMPTON AVE  | 633 P680<br>CONSTRUCTEUR                                    | C  |   | 350  |                              | 350                            |   | 120       |              | 350  |   |
| 586532                      | LOT BLVD CREMAZIE<br>HYBEN CORP<br>11 AINSLIE AVE OUTREMONT  | 634 P773  | N  | 655   | 290  |                              | 290                            |   | 15N       |              | 290  |   |
| 586533                      | LOT BLVD CREMAZIE OUEST<br>HYBEN CORP<br>11 AINSLIE OUTREMONT  | P635  | N  | 384   | 300  |                              | 300                            |   | 15N       |              | 300  |   |
| 586539                      | LOT BLVD CREMAZIE<br>HYBEN CORPORATION<br>11 AINSLIE OUTREMONT   | 636 P857  | N  | 535   | 240  |                              | 240                            |   | 15N       |              | 240  |   |
| 586540                      | LOT BLVD CREMAZIE<br>HYBEN CORP<br>11 AINSLIE OUTREMONT  | 636 667-2   | N  | 463   | 280  |                              | 280                            |   | 15N       |              | 280  |   |
| 586553                      | LOT BLVD CREMAZIE<br>HYBEN CORP<br>11 AINSLIE OUTREMONT  | 637 P1604<br>BODY POLITIC                                   | N  | 743   | 200  |                              | 200                            |   | 15N       |              | 200  |   |
| 586554                      | LOT BLVD CREMAZIE<br>HYBEN CORP<br>11 AINSLIE OUTREMONT  | 637 P1605<br>BODY POLITIC                                   | N  | 23  | 190  |                              | 190                            |   | 15N       |              | 190  |   |



**SUPPLEMENTARY VALUATION ROLL OF IMMOVABLE PROPERTY FOR THE FISCAL YEAR COMMENCING 1ST. MAY 1955 - ACT 3.4 ELIZABETH II, CHAPTER 52**

| RUE STREET               | QUARTIER WARD   | ARRONDISSEMENT ELECTORAL ELECTORAL DISTRICT | ENTRETIEN DES TROTTOIRS PDS DE FRONT                                |              | VALEUR (DOLLARS SEULEMENT) - VALUE (DOLLARS ONLY)                                     |                            |                                |                                  | W O O U | D E N O M I N A T I O N | VALEUR POUR LA TAXE SCOLAIRE VALUE FOR SCHOOL TAX | NO DE RESOLUTION RESOLUTION NO. |
|--------------------------|---|---|---|--------------|---|----------------------------|--------------------------------|----------------------------------|---------|-------------------------|---|---------------------------------|
| NO DE COMPTE ACCOUNT NO. | EMPLACEMENT DE L'IMMEUBLE LOCATION OF PROPERTY                                      | CADASTRE - SUBDIVISION                      | M A I N T E N A N C E O F W I D E W A L K S F E E T F R O N T A G E | TERRAIN LAND | B A T I M E N T S E T A U T R E S I T E M B U I L D I N G S A N D O T H E R I T E M S | VALEUR EXEMPT EXEMPT VALUE | VALEUR IMPOSABLE TAXABLE VALUE | NO DE CERTIFICAT CERTIFICATE NO. |         |                         |   |                                 |
| 586555                   | LOT BLVD CREMAZIE<br>HYBEN CORP<br>11 AINSLIE OUTREMONT                             | 637 P1606                                   | N 23  | 190          |   |                            | 190                            | 15N                              |         | 190                     |   |                                 |
| 586556                   | LOT BLVD CREMAZIE<br>HYBEN CORP<br>11 AINSLIE OUTREMONT                             | 637 P1607                                   | N 23  | 190          |   |                            | 190                            | 15N                              |         | 190                     |   |                                 |
| 586557                   | LOT BLVD CREMAZIE<br>HYBEN CORP<br>11 AINSLIE OUTREMONT                             | 637 P1608                                   | N 23  | 180          |   |                            | 180                            | 15N                              |         | 180                     |   |                                 |
| 586558                   | LOT BLVD CREMAZIE<br>HYBEN CORP<br>11 AINSLIE OUTREMONT                             | 637 P1609                                   | N 24  | 200          |   |                            | 200                            | 15N                              |         | 200                     |   |                                 |
| 586559                   | LOT BLVD CREMAZIE<br>HYBEN CORP<br>11 AINSLIE OUTREMONT                             | 637 P1610                                   | N 66.4  | 190          |   |                            | 190                            | 15N                              |         | 190                     |   |                                 |
| 586560                   | LOT BLVD CREMAZIE OUEST<br>LA CITE DE MONTREAL<br>HOM POUR FINS MUNICIPALES 10-6-52 | 637 P1636<br>638 P1284                      | E   | 250          |   | 250                        |                                | 99E                              |         | 250                     |   |                                 |
| 586561                   | LOT BLVD CREMAZIE OUEST<br>LA CITE DE MONTREAL<br>HOM POUR FINS MUNICIPALES 10-6-52 | 638 P1285                                   | E   | 220          |   | 220                        |                                | 99E                              |         | 220                     |   |                                 |





SUPPLEMENTARY VALUATION ROLL OF IMMOVABLE PROPERTY FOR THE FISCAL YEAR COMMENCING 1ST. MAY 1955 - ACT 3-4 ELIZABETH II. CHAPTER 52

| RUE<br>STREET               | QUARTIER<br>WARD  | ARRONDISSEMENT ÉLECTORAL<br>ELECTORAL DISTRICT | ENTRETIEN DES<br>TROTTOIRS<br>PDS DE FRONT  | VALEUR (DOLLARS SEULEMENT) - VALUE (DOLLARS ONLY) |   | VALEUR EXEMPTÉ<br>EXEMPT VALUE | VALEUR IMPOSABLE<br>TAXABLE VALUE | D<br>U<br>C<br>O<br>U<br>R<br>S<br>E<br>N<br>O<br>M<br>I<br>N<br>A<br>T<br>I<br>O<br>N | VALEUR POUR LA<br>TAXE SCOLAIRE<br>VALUE FOR<br>SCHOOL TAX | NO DE RÉOLUTION<br>RESOLUTION NO. |
|-----------------------------|---|--|---|---|---|--------------------------------|-----------------------------------|--|--|-----------------------------------|
|                             |   |  |   | TERRAIN<br>LAND                                   | BÂTIMENTS<br>ET AUTRES ITEM<br>BUILDINGS<br>AND OTHER ITEMS |                                |                                   |  |  |                                   |
| NO DE COMPTE<br>ACCOUNT NO. | EMPLACEMENT DE L'IMMEUBLE<br>LOCATION OF PROPERTY   | CADASTRE - SUBDIVISION                         | MANTENANCE OF<br>SIDEWALKS<br>FEET FRONTAGE |   |   |                                |                                   |  |  |                                   |
|                             | NOM ET ADRESSE DU PROPRIÉTAIRE<br>NAME AND ADDRESS OF OWNER   | OCCUPATION ET<br>AND DÉSIGNATION               |   |   |   |                                |                                   |  |  |                                   |
| 586562                      | LDT BLVD CREMAZIE OUEST<br>LA CITE DE MONTREAL<br>HOM POUR FINS MUNICIPALES   | 638 P1286<br>E                                 |   | 230   |   | 230                            |                                   | 99E  | 230  |                                   |
| 586590                      | 6911 JEANNE MANCE<br>MARIE ALICE TREMBLAY<br>EPSE S DE B DE<br>HENRI NAPOLEON CUMOULIN<br>6911 JEANNE MANCE   | 641 J-63<br>C<br>DECEDE                        | 25  | 650   | 1850  |                                | 2500                              | 11C  | 2500   |                                   |
| 586624                      | 6978/76 JEANNE MANCE<br>ANGELINA POISSANT EPSE DE<br>JEAN MARIE PAIEMENT 1/2<br>6976 JEANNE MANCE<br>LEQ PAIEMENT 1/4<br>6976 JEANNE MANCE<br>ELIANE DITE LILIANE PAIEMENT<br>EPSE S DE B DE<br>GEORGES CAUCHY<br>6978 JEANNE MANCE | 641 J-98<br>C<br>EMP C T M                     | 25  | 850   | 4450  |                                | 5300                              | 11C  | 5300   |                                   |
| 586625                      | 6972/70 JEANNE MANCE<br>DOLLARD POISSANT 1/2<br>STE CLOTILDE CO CHATEAUGUAY<br>ANGELINA POISSANT EPSE DE<br>JEAN MARIE PAIEMENT 1/2<br>6976 JEANNE MANCE  | 641 J-97<br>C<br>MARCHAND                      | 25  | 850   | 1550  |                                | 2400                              | 11C  | 2400   |                                   |
| 586626                      | COMPTE ANNULE<br>COMPTÉ ANNULÉ<br>VOIR COMPTE 583664  |  |   |   |   |                                |                                   |  |  |                                   |

**SUPPLEMENTARY VALUATION ROLL OF IMMOVABLE PROPERTY FOR THE FISCAL YEAR COMMENCING 1ST. MAY 1955 - ACT 3-4 ELIZABETH II. CHAPTER 52**

| RUE STREET               | QUARTIER WARD  | ARRONDISSEMENT ELECTORAL ELECTORAL DISTRICT | ENTRETIEN DES TROTTOIRS POS DE FRONT |  | VALEUR (DOLLARS SEULEMENT) - VALUE (DOLLARS ONLY) |  |                              |                                | VALEUR POUR LA TAXE SCOLAIRE VALUE FOR SCHOOL TAX | NO DE RESOLUTION RESOLUTION NO. |   |
|--------------------------|--|---|--------------------------------------|--|---|--|------------------------------|--------------------------------|---|---------------------------------|---|
| NO DE COMPTE ACCOUNT NO. | EMPLACEMENT DE L'IMMEUBLE LOCATION OF PROPERTY   | CADASTRE - SUBDIVISION                      | OCCUPATION ET / AND DENOMINATION     | MAINTENANCE OF SIDEWALKS FEET FRONTAGE | TERRAIN LAND                                      | BATIMENTS ET AUTRES ITEM BUILDINGS AND OTHER ITEMS | VALEUR EXEMPTEE EXEMPT VALUE | VALEUR IMPOSABLE TAXABLE VALUE | W O O U   | DENOMINATION                    | NO DE CERTIFICAT CERTIFICATE NO.                |
| 586637                   | 8090/88 AVE DE L EPEE<br><br>EDWARD FAHEY<br>8078 AVE DE L EPEE  | 637 P1342<br>P1041                          | POLICEMAN                            | C 94.5                                 | 700   | 16900<br><del>23300</del>                          |                              | 17600<br><del>24000</del>      | 11C   |                                 | 17600 (cont 196<br>5-12-55)<br><del>24000</del> |
| 586642                   | 7431/33 AVE DE L EPEE<br><br>JOHANNA VARJAS<br>WIFE S AS TO P OF<br>STANISLAW TALKO<br>/ AND PERSONNALLY /<br>737 HARTLAND AVE | 638 403                                     | FURRIER                              | N 26                                   | 600   | 5000   |                              | 5600                           | 11N   |                                 | 5600  |
| 586675                   | LISIERE WISEMAN AVE<br><br>THE PROTESTANT BOARD OF<br>SCHOOL COMMISSIONERS OF<br>THE CITY OF MONTREAL<br>3460 MC TAVISH        | 634 P560                                    |                                      | E 11                                   | 50  |  | 50                           |                                | 61E   |                                 | 50  |
| 586683                   | COMPTE ANNULE<br><br>COMPTE ANNULE<br>CE POUVOIR MOTEUR N EXISTE PLUS  |   |                                      |  |   |  |                              |                                |   |                                 |   |
| 586724                   | 975/77 JEAN TALON OUEST<br><br>PARK REALTY CORPORATION<br>841 WILDER AVE   | 633 124-3<br>125-3                          |                                      | N 21.5                                 | 1000  | 9000   |                              | 10000                          | 15N   |                                 | 10000   |
| 586727                   | LOT AVE DE L EPEE<br><br>LA COMMISSION DES ECOLES<br>CATHOLIQUES DE MONTREAL<br>117 OUEST STE CATHERINE                        | 637 650                                     |                                      | E 24.7                                 | 550   |  | 550                          |                                | 81E   |                                 | 550   |

SUPPLEMENTARY VALUATION ROLL OF IMMOVABLE PROPERTY FOR THE FISCAL YEAR COMMENCING 1ST. MAY 1955 - ACT 3-4 ELIZABETH II. CHAPTER 52

| RUE STREET               | QUARTIER WARD  | ARRONDISSEMENT ELECTORAL ELECTORAL DISTRICT               | ENTRETIEN DES TROTTOIRS PDS DE FRONT / MAINTENANCE OF SIDEWALKS FEET FRONTAGE |  | VALEUR (DOLLARS SEULEMENT) - VALUE (DOLLARS ONLY) |                                |  |     | TRONÇON SUBDIVISION | DE NOMINATION | VALEUR POUR LA TAXE SCOLAIRE VALUE FOR SCHOOL TAX | NO DE RÉSOLUTION RESOLUTION NO. / NO DE CERTIFICAT CERTIFICATE NO. |
|--------------------------|--|---|---|--|---|--------------------------------|--|-----|---------------------|---------------|---|--|
| NO DE COMPTE ACCOUNT NO. | EMPLACEMENT DE L'IMMEUBLE LOCATION OF PROPERTY / NOM ET ADRESSE DU PROPRIÉTAIRE NAME AND ADDRESS OF OWNER                        | CADASTRE - SUBDIVISION / OCCUPATION ET / AND DÉNOMINATION | TERRAIN LAND  | BÂTIMENTS ET AUTRES ITEM BUILDINGS AND OTHER ITEMS | VALEUR EXEMPTÉ EXEMPT VALUE                       | VALEUR IMPOSABLE TAXABLE VALUE |  |     |                     |               |   |  |
| 586740                   | LGT ST ROCH<br><br>LA CITE DE MONTREAL<br>HUM POUR TERRAIN DE JEUX<br>ET PARK LE 22/2/46   | F639<br><br>E   | 22350   |  | 22350   |                                |  | 99E |                     | 22350         |   |  |
| 586752                   | 6951/55 BOUL ST LAURENT<br>15 BELANGER EST<br><br>EXCEL 5 CENTS TO 1 DOLLAR<br>STORES LIMITED<br>6565 BLVD ST LAURENT            | 10 1151-1<br><br>N 1324                                   | 4050  | 18950  |   | 23000                          |  | 15N |                     | 23000         |   |  |
| 586755                   | RUELLE SHAMROCK<br><br>SAMUEL GURSKY<br>5429 WAVERLY<br>MASTER PLUMBER   | 10 1021-4-1<br><br>C                                      | 220   | 2230   |   | 2500                           |  | 12U |                     | 2500          |   |  |
| 586761                   | 675/71 BALL AVE<br><br>GUISEPPE GUTTA<br>673 BALL AVE<br>RETIRED   | 637 1644<br><br>C 1068                                    | 750   | 21050  |   | 21800                          |  | 11C |                     | 21800         |   |  |
| 586763                   | 687/91 BALL AVE<br><br>THELMA GLADYS BICKERDIKE<br>WIFE S AS TO P OF<br>DOUGLAS HUMPHREY PATERSON<br>4626 MARCIL AVE<br>ENGINEER | 637 1642<br><br>B 248                                     | 550   | 12450  |   | 13000                          |  | 11B |                     | 13000         |   |  |
| 586768                   | COMPTE ANNULE<br><br>COMPTE ANNULE<br>CE COMPTE N EXISTE PLUS  |   |   |  |   |                                |  |     |                     |               |   |  |

SUPPLEMENTARY VALUATION ROLL OF IMMOVABLE PROPERTY FOR THE FISCAL YEAR COMMENCING 1ST. MAY 1955 - ACT 3-4 ELIZABETH II. CHAPTER 52

| RUE STREET               | QUARTIER WARD   | ARRONDISSEMENT ELECTORAL ELECTORAL DISTRICT | ENTRETIEN DES TROTTOIRS PDE DE FRONT  |              | VALEUR (DOLLARS SEULEMENT) - VALUE (DOLLARS ONLY) |                            |                                |                                  | VALEUR POUR LA TAXE SCOLAIRE VALUE FOR SCHOOL TAX | NO DE RESOLUTION RESOLUTION NO. |
|--------------------------|---|---|---------------------------------------|--------------|---|----------------------------|--------------------------------|----------------------------------|---|---------------------------------|
| NO DE COMPTE ACCOUNT NO. | EMPLACEMENT DE L'IMMEUBLE LOCATION OF PROPERTY  | CADASTRE - SUBDIVISION                      | MANTENANCE OF SIDEWALKS FEET FRONTAGE | TERRAIN LAND | BATIMENTS ET AUTRES ITEM BULDINGS AND OTHER ITEMS | VALEUR EXEMPT EXEMPT VALUE | VALEUR IMPOSABLE TAXABLE VALUE | NO DE CERTIFICAT CERTIFICATE NO. |   |                                 |
| 586795                   | 6968 GRAND AVENUE<br>ESKIMO BOTTLING WORKS LTD<br>6968 GRAND AVENUE<br>50 H P                         | MOTIVE POWER<br>N                           | ENT                                   |              | 1000  |                            | 1000                           | 15N                              | 1000  |                                 |
| 586809                   | 6376/64 CLARK<br>CHAMPLAIN OIL PRODUCTS LTD<br>SUN LIFE BLDG ROOM 1501<br>1155 METCALFE<br>42 1/2 H P | MOTIVE POWER<br>N                           | ENT                                   |              | 840   |                            | 840                            | 15N                              | 840   |                                 |
| 586838                   | 7756/54 STUART AVE<br>HARRY FLEISHER<br>3928 AVE HENRI JULIEN   | 634 P339<br>P338<br>PRESSER                 | U                                     | 26d 450      | 8050  |                            | 6500                           | 11U                              | 8500  |                                 |
| 586842                   | 7130 AVE CASGRAIN<br>CANADIAN NATIONAL RAILWAY COY<br>C/O W MC LARNON<br>407 MC GILL RM 408           | P10<br>N                                    | 90                                    | 1800         | 15000   |                            | 16800                          | 15N                              | 16800   |                                 |

**SUPPLEMENTARY VALUATION ROLL OF IMMOVABLE PROPERTY FOR THE FISCAL YEAR COMMENCING 1ST. MAY 1955 - ACT 3-4 ELIZABETH II, CHAPTER 52**

| RUE<br>STREET               | QUARTIER<br>WARD   | ARRONDISSEMENT ÉLECTORAL<br>ELECTORAL DISTRICT  | ENTRETIEN DES<br>TROTTOIRS<br>PDS DE FRONT   | VALEUR (DOLLARS SEULEMENT) - VALUE (DOLLARS ONLY) |  |                                |                                   | D<br>E<br>D<br>O<br>U | DÉSIGNATION | VALEUR POUR LA<br>TAXE SCOLAIRE<br>VALUE FOR<br>SCHOOL TAX | NO DE RÉOLUTION<br>RESOLUTION NO.<br><br>NO DE CERTIFICAT<br>CERTIFICATE NO. |
|-----------------------------|--|---|--|---|--|--------------------------------|-----------------------------------|-----------------------|-------------|--|--|
|                             |  |   |  | TERRAIN<br>LAND                                   | BÂTIMENTS<br>ET AUTRES ITERS<br>BUILDINGS<br>AND OTHER ITEMS | VALEUR EXEMPTÉ<br>EXEMPT VALUE | VALEUR IMPOSABLE<br>TAXABLE VALUE |                       |             |  |  |
| NO DE COMPTE<br>ACCOUNT NO. | EMPLACEMENT DE L'IMMEUBLE<br>LOCATION OF PROPERTY<br><br>NOM ET ADRESSE DU PROPRIÉTAIRE<br>NAME AND ADDRESS OF OWNER | CADASTRE - SUBDIVISION<br><br>OCCUPATION ET<br>AND DÉNOMINATION   | MAINTENANCE OF<br>SIDEWALKS<br>FEET FRONTAGE |   |  |                                |                                   |                       |             |  |  |
| 586871                      | 868 AVE BEAUMONT   | 636 P1<br>J1<br>J2<br>J3<br>J4-1<br>J0-1<br>29-1<br>28-1<br>27-1<br>P26-1<br>P15<br>14<br>13<br>12<br>P11 |  |   |  |                                |                                   |                       |             |  |  |
|                             | VICTORIA PAPER COMPANY LIMITED<br>868 AVE BEAUMONT   | N   | 1264   | 7050  | 79950  |                                | 87000                             | 15N                   | 87000       |  |  |
| 586879                      | 6301 PARK AVE  | P351  |  |   |  |                                |                                   |                       |             |  |  |
|                             | REDIFFUSION INC<br>OCCUPATION DU DOMAINE PUBLIC<br>POUR FINS PRIVÉES 488 25<br>TAXE 39 06<br>TOTAL 527 31            | N   |  | 25300   | 99000  |                                | 124300                            | 16N                   | 124300      |  |  |
| 586890                      | 8670 AVE OUTREMONT   | 636 812<br>P811   |  |   |  |                                |                                   |                       |             |  |  |
|                             | ESTHER MASTER<br>WIFE S AS TD P OF<br>PAUL DANIEL GERMAN<br>8670 AVE OUTREMONT                                       | C A   | 375  | 190   | 7560   |                                | 7850                              | 11J                   | 7850        |  |  |

**SUPPLEMENTARY VALUATION ROLL OF IMMOVABLE PROPERTY FOR THE FISCAL YEAR COMMENCING 1ST. MAY 1955 - ACT 3-4 ELIZABETH II, CHAPTER 52**

| RUE<br>STREET | QUARTIER<br>WARD  | ARRONDISSEMENT ÉLECTORAL<br>ELECTORAL DISTRICT | ENTRETIEN DES<br>TROTTOIRS<br>PDS DE FRONT | VALEUR (DOLLARS SEULEMENT) - VALUE (DOLLARS ONLY) |  |   |  | TROTTOIRS<br>SIDEWALKS | D E<br>C | DÉSIGNATION | VALEUR POUR LA<br>TAXE SCOLAIRE<br>VALUE FOR<br>SCHOOL TAX | NO DE RÉOLUTION<br>RESOLUTION NO.<br><br>NO DE CERTIFICAT<br>CERTIFICATE NO. |
|---------------|---|--|--|---|--|---|--|------------------------|----------|-------------|--|--|
|               |   |  |  | NO DE COMPTE<br>ACCOUNT NO.                       | EMPLACEMENT DE L'IMMEUBLE<br>LOCATION OF PROPERTY<br><br>NOM ET ADRESSE DU PROPRIÉTAIRE<br>NAME AND ADDRESS OF OWNER | CADASTRE - SUBDIVISION<br><br>OCCUPATION ET<br>AND DÉNOMINATION | MAINTENANCE OF<br>SIDEWALKS<br>FEET FRONTAGE |                        |          |             |  |  |
| 586891        | 8660 AVE OUTREMONT  | 636 P811<br>610                                | C  | 37.5  | 190  | 8260  | 8450   | 11                     | C        | 8450        |  |  |
|               | CLEMENT ROBERT<br>8660 AVE OUTREMONT<br>A/S CANADA LIFE ASSCE COMPANY<br>275 ST JACQUES OUEST | COMPTABLE                                      |  |   |  |   |  |                        |          |             |  |  |
| 586893        | 6945 PARK AVE   | 641 P3-93                                      | C  | 25  | 650  | 3550  | 4200   | 11                     | C        | 4200        |  |  |
|               | ROBERT LAVERDIERE<br>5870 WAVERLY   | GARAGISTE                                      |  |   |  |   |  |                        |          |             |  |  |
| 586901        | 61 BELANGER EST   | 10 1133-2<br>1134-2                            | L  | 43.5  | 1500   | 3500  | 5000   | 11                     | L        | 5000        |  |  |
|               | VICTOR YOSSEM<br>4847 DRAPER AVE  | MERCHANT                                       |  |   |  |   |  |                        |          |             |  |  |
| 586916        | COMPTE ANNULE<br>CE COMPTE N EXISTE PLUS<br>COMPTE ANNULE                                     |  |  |   |  |   |  |                        |          |             |  |  |
| 586919        | COMPTE ANNULE<br>CE COMPTE N EXISTE PLUS<br>COMPTE ANNULE                                     |  |  |   |  |   |  |                        |          |             |  |  |

SUPPLEMENTARY VALUATION ROLL OF IMMOVABLE PROPERTY FOR THE FISCAL YEAR COMMENCING 1ST. MAY 1955 - ACT 3-4 ELIZABETH II, CHAPTER 52

| NO DE COMPTE<br>ACCOUNT NO. | EMPLACEMENT DE L'IMMEUBLE<br>LOCATION OF PROPERTY<br>NOM ET ADRESSE DU PROPRIÉTAIRE<br>NAME AND ADDRESS OF OWNER | CADASTRE - SUBDIVISION<br>OCCUPATION ET<br>AND DENOMINATION  | ENTRETIEN DES<br>TROTTOIRS<br>PDS DE FRONT<br>MAINTENANCE OF<br>SIDEWALKS<br>FEET FRONTAGE | VALEUR (DOLLARS SEULEMENT) - VALUE (DOLLARS ONLY) |        |  | TERRAIN<br>LAND | BÂTIMENTS<br>ET AUTRES ITEM<br>BUILDINGS<br>AND OTHER ITEMS | VALEUR EXEMPTÉ<br>EXEMPT VALUE | VALEUR IMPOSABLE<br>TAXABLE VALUE | TROTTOIRS<br>SIDEWALKS | E<br>D<br>O<br>C | DÉNOMINATION | VALEUR POUR LA<br>TAXE SCOLAIRE<br>VALUE FOR<br>SCHOOL TAX | NO DE RÉOLUTION<br>RESOLUTION NO.<br>NO DE CERTIFICAT<br>CERTIFICATE NO. |
|-----------------------------|--|--|--|---|--------|--|-----------------|---|--------------------------------|-----------------------------------|------------------------|------------------|--------------|--|--|
|                             |  |  |  |   |        |  |                 |   |                                |                                   |                        |                  |              |  |  |
| 586923                      | 6800/6744 HUTCHISON<br>420 BEAUMONT  | 641 4<br>5<br>6<br>7<br>8<br>641 J-P16<br>J-17<br>J-18<br>J-19<br>J-20<br>J-21<br>J-1<br>DE LA<br>J-P2 |  |   |        |  |                 |   |                                |                                   |                        |                  |              |  |  |
|                             | ROJAK CORPORATION<br>C/O ROSENBLAUM PAPER CO<br>6800 HUTCHISON   |  | N 5275   | 14400   | 145500 |  |                 |   | 160000                         |                                   |                        | 15N              | 160000       |  |  |
| 586933                      | 8464/62 AVE GUERBES  | 638 P1168<br>P1167   |  |   |        |  |                 |   |                                |                                   |                        |                  |              |  |  |
|                             | PAUL TILL<br>C/O THE PRUDENTIAL INSCE<br>907 ALORED BLDG   | LABORER<br>O   | C 25   | 270   | 7560   |  |                 |   | 7830                           |                                   |                        | 11C              | 7830         |  |  |
| 6950                        | 8509 AVE CHAMPAGNEUR   | 637 1739   |  |   |        |  |                 |   |                                |                                   |                        |                  |              |  |  |
|                             | JOHN H JEFFERIES<br>8509 CHAMPAGNEUR   | RETIRED  | F 44   | 500   | 3100   |  |                 |   | 3600                           |                                   |                        | 11P              | 3600         |  |  |



**SUPPLEMENTARY VALUATION ROLL OF IMMOVABLE PROPERTY FOR THE FISCAL YEAR COMMENCING 1ST. MAY 1955 - ACT 3-4 ELIZABETH II, CHAPTER 52**

| RUE STREET<br>NO DE COMPTE<br>ACCOUNT NO. | EMPLACEMENT DE L'IMMEUBLE<br>LOCATION OF PROPERTY<br>NOM ET ADRESSE DU PROPRIÉTAIRE<br>NAME AND ADDRESS OF OWNER | CADASTRE - SUBDIVISION<br>OCCUPATION ET<br>AND DÉNOMINATION | ENTRETIEN DES<br>TROTTOIRS<br>PDS DE FRONT<br>MAINTENANCE OF<br>SIDEWALKS<br>FEET FRONTAGE | VALEUR (DOLLARS SEULEMENT) - VALUE (DOLLARS ONLY) |   |                                |                                   | FRACTIONS<br>SIDEWALKS | C<br>CODE | DÉNOMINATION | VALEUR POUR LA<br>TAXE SCOLAIRE<br>VALUE FOR<br>SCHOOL TAX | NO DE RÉOLUTION<br>RESOLUTION NO.<br>NO DE CERTIFICAT<br>CERTIFICATE NO. |
|---|--|---|--|---|---|--------------------------------|-----------------------------------|------------------------|-----------|--------------|--|--|
|   |  |   |  | TERRAIN<br>LAND                                   | BÂTIMENTS<br>ET AUTRES ITEM<br>BUILDINGS<br>AND OTHER ITEMS | VALEUR EXEMPTÉ<br>EXEMPT VALUE | VALEUR IMPOSABLE<br>TAXABLE VALUE |                        |           |              |  |  |
| 586960                                    | 8589 AVE CHAMPAGNEUR<br>WILLIAM JOHN WILLIS<br>8589 CHAMPAGNEUR  | 637 1749<br>SUPERINT  | H 404  | 400   | 3140  |                                | 3590                              |                        | 11P       | 3590         |  |  |
| 586972                                    | 8682 AVE BLOOMFIELD<br>ALFRED HOOPER<br>7266 AVE CHAMPAGNEUR   | 637 1713  | C 387  | 400   | 3100  |                                | 3500                              |                        | 11C       | 3500         |  |  |
| 586974                                    | 8672 BLOOMFIELD AVE<br>GEORGE KUHNL<br>3719 AVE COLONIALE  | 637 1715  | C 387  | 400   | 3500  |                                | 3900                              |                        | 11P       | 3900         | <i>Cert 247<br/>(6-6-60)</i>                               |  |
| 586980                                    | 8634 BLOOMFIELD AVE<br>RACHEL FEUR WIFE OF<br>ISAAC SCHWARTZ<br>7500 STUART AVE APT 3                            | 637 1721  | J 385  | 400   | 3000  |                                | 3400                              |                        | 11J       | 3400         |  |  |
| 586981                                    | 8630 BLOOMFIELD AVE<br>WINNIFRED MILLS WID OF<br>ROBERT ROUSE<br>3635 JEANNE MANCE                               | 637 1722  | P 387  | 400   | 3000  |                                | 3400                              |                        | 11P       | 3400         |  |  |
| 586999                                    | 8511 BLOOMFIELD AVE<br>JOHN GERASCH<br>8511 BLOOMFIELD AVE   | 637 1690<br>STORE SERVICE                                   | C 412  | 450   | 3650  |                                | 4100                              |                        | 11C       | 4100         |  |  |
| 586996                                    | 485-715 HOWARD<br>Louis Mishkin<br>4930 BEACONSFIELD   | 637 1737  | J 48   | 550   | 78550   | 94800                          | 564410                            |                        | J         | 79100        | <i>500000<br/>500000<br/>79100 Cert 274<br/>(5-9-56)</i>   |  |



SUPPLEMENTARY VALUATION ROLL OF IMMOVABLE PROPERTY FOR THE FISCAL YEAR COMMENCING 1ST. MAY 1955 - ACT 3-4 ELIZABETH II, CHAPTER 52

| RUE STREET               | QUARTIER WARD  | ARRONDISSEMENT ELECTORAL ELECTORAL DISTRICT | ENTRETIEN DES TROTTOIRS MDS DE FRONT  |              | VALEUR (DOLLARS SEULEMENT) - VALUE (DOLLARS ONLY)  |                            |                                |                                 | INDICATEUR DE LA NATURE DE LA PROPRIETE | E D O O U | DENOMINATION | VALEUR POUR LA TAXE SCOLAIRE VALUE FOR SCHOOL TAX | NO DE RESOLUTION RESOLUTION NO. |
|--------------------------|--|---|---------------------------------------|--------------|--|----------------------------|--------------------------------|---------------------------------|---|-----------|--------------|---|---------------------------------|
| NO DE COMPTE ACCOUNT NO. | EMPLACEMENT DE L'IMMEUBLE LOCATION OF PROPERTY   | CADASTRE - SUBDIVISION                      | MANTENANCE OF SIDEWALKS FEET FRONTAGE | TERRAIN LAND | BATIMENTS ET AUTRES ITEM BUILDINGS AND OTHER ITEMS | VALEUR EXEMPT EXEMPT VALUE | VALEUR IMPOSABLE TAXABLE VALUE | NO DE RESOLUTION RESOLUTION NO. |   |           |              |   |                                 |
| 587004                   | 8571 BLOOMFIELD AVE<br>ROBERT IMRIE<br>8571 BLOOMFIELD   | 637 1695<br>CLERK                           | C 41.2                                | 450          | 3550   |                            | 4000                           | 11C                             |   |           | 4000         |   |                                 |
| 587008                   | 8615 BLOOMFIELD AVE<br>IRVING SELIG FUCHS<br>5741 WAVERLY  | 637 1699<br>MECHANIC                        | L 39.4                                | 400          | 3000   |                            | 3400                           | 11J                             |   |           | 3400         |   |                                 |
| 587010                   | 8629 BLOOMFIELD AVE<br>JOHN DALE TAYLOR<br>7271 SOYER  | 637 1701<br>F                               | 39.5                                  | 400          | 3600   |                            | 4000                           | 11P                             |   |           | 4000         |   |                                 |
| 587011                   | 8633 BLOOMFIELD AVE<br>JOHN ROBERT GUIHAN<br>8633 BLOOMFIELD AVE                                 | 637 1702<br>CONTROLLER                      | C 39.4                                | 400          | 3500   |                            | 4000                           | 11C                             |   |           | 4000         |   |                                 |
| 587015                   | 8685 BLOOMFIELD AVE<br>BARBARA KATZ<br>WIFE S AS TO P OF<br>ERIC PARIESER<br>8685 BLOOMFIELD AVE | 637 1710<br>MANAGER                         | L 39.5                                | 400          | 3000   |                            | 3400                           | 11J                             |   |           | 3400         |   |                                 |
| 587021                   | 8690 AVE DE L EPEE<br>FREDERICK SMITH<br>8690 AVE DE L EPEE                                      | 637 1667<br>EXTERMINATOR                    | P 41.5                                | 350          | 4650   |                            | 5000                           | 11P                             |   |           | 5000         |   |                                 |
| 587030                   | 8630 AVE DE L EPEE<br>MARJORIE JOYCE MACRAE<br>WIFE S AS TO B AND S OF<br>BERT FRANK MC INTOSH   | 637 1676                                    | F 41                                  | 350          | 3050   |                            | 3400                           | 11P                             |   |           | 3400         |   |                                 |

2000

SUPPLEMENTARY VALUATION ROLL OF IMMOVABLE PROPERTY FOR THE FISCAL YEAR COMMENCING 1ST. MAY 1955 - ACT 3.4 ELIZABETH II. CHAPTER 52

| RUE STREET               | QUARTIER WARD   | ARRONDISSEMENT ÉLECTORAL ELECTORAL DISTRICT |                                  | VALEUR (DOLLARS SEULEMENT) - VALUE (DOLLARS ONLY) |              |  |                             | ENTRETIEN DES TROTTOIRS POS DE FRONT<br>MAINTENANCE OF SIDEWALKS FEET FRONTAGE | TERRAIN LAND | BÂTIMENTS ET AUTRES ITEM BUILDINGS AND OTHER ITEMS | VALEUR EXEMPTÉ EXEMPT VALUE | VALEUR IMPOSABLE TAXABLE VALUE | ENTRETIEN DES TROTTOIRS<br>SIDEWALKS | DÉSIGNATION | VALEUR POUR LA TAXE SCOLAIRE VALUE FOR SCHOOL TAX | NO DE RÉSOLUTION RESOLUTION NO. | NO DE CERTIFICAT CERTIFICATE NO. |
|--------------------------|---|---|----------------------------------|---|--------------|--|-----------------------------|--|--------------|--|-----------------------------|--------------------------------|--------------------------------------|-------------|---|---------------------------------|----------------------------------|
| NO DE COMPTE ACCOUNT NO. | EMPLACEMENT DE L'IMMEUBLE LOCATION OF PROPERTY                        | CADASTRE - SUBDIVISION                      | OCCUPATION ET / AND DÉNOMINATION | ENTRETIEN DES TROTTOIRS POS DE FRONT              | TERRAIN LAND | BÂTIMENTS ET AUTRES ITEM BUILDINGS AND OTHER ITEMS | VALEUR EXEMPTÉ EXEMPT VALUE |  |              |  |                             |                                |                                      |             |   |                                 |                                  |
| 587033                   | 8582 AVE DE L'ÉPÉE  | 637   | 1679                             | F   | 412          | 350  | 3550                        |  | 3900         | 11P  | 3900                        |                                |                                      |             |   |                                 |                                  |
| 587040                   | EDWIN ALBERT BOULTON<br>6925 BLOOMFIELD<br><i>voir plus bas</i>       |   |                                  |   |              |  |                             |  |              |  |                             |                                |                                      |             |   |                                 |                                  |
| 587045                   | COMPTE ANNULÉ<br>CE COMPTE N EXISTE PLUS                              |   |                                  |   |              |  |                             |  |              |  |                             |                                |                                      |             |   |                                 |                                  |
| 587066                   | 7065 BIRNAM AVE   | 633   | 762                              | F   | 45           | 550  | 3050                        |  | 3600         | 11P  | 3600                        |                                |                                      |             |   |                                 |                                  |
|                          | FRANK MENRATH<br>5568 ST LAWRENCE BLVD                                |   |                                  |   |              |  |                             |  |              |  |                             |                                |                                      |             |   |                                 |                                  |
| 587077                   | 6960 WISEMAN  | 634   | 797                              | C   | 417          | 550  | 3650                        |  | 4200         | 11C  | 4200                        |                                |                                      |             |   |                                 |                                  |
|                          | ALEX LEWIS<br>7011 STUART AVE<br>A/S A SIROIS<br>6960 WISEMAN         |   |                                  |   |              |  |                             |  |              |  |                             |                                |                                      |             |   |                                 |                                  |
| 587085                   | 6965 WISEMAN AVE  | 636   | 872                              | C   | 404          | 700  | 3550                        |  | 4250         | 11C  | 4250                        |                                |                                      |             |   |                                 |                                  |
|                          | DONATO BARATTA<br>7239 7 E AVE VILLE ST MICHEL                        |   |                                  |   |              |  |                             |  |              |  |                             |                                |                                      |             |   |                                 |                                  |
| 587093                   | COMPTE ANNULÉ<br>CE COMPTE N EXISTE PLUS                              |   |                                  |   |              |  |                             |  |              |  |                             |                                |                                      |             |   |                                 |                                  |
| 587096                   | COMPTE ANNULÉ<br>CE COMPTE N EXISTE PLUS                              |   |                                  |   |              |  |                             |  |              |  |                             |                                |                                      |             |   |                                 |                                  |
| 587040                   | 625 Howard<br>8508 De L'Épée<br>Louis Miskin<br>4930 Beaconsfield ave | 637   | 1686<br>1687                     | F   | 92           | 900  | 102400                      |  | 103300       | 2  | 103300                      |                                |                                      |             |   |                                 |                                  |

*art 424 (5-11-56) 2007*

SUPPLEMENTARY VALUATION ROLL OF IMMOVABLE PROPERTY FOR THE FISCAL YEAR COMMENCING 1ST. MAY 1955 - ACT 3-4 ELIZABETH II, CHAPTER 52

| RUE STREET               | QUARTIER WARD  | ARRONDISSEMENT ÉLECTORAL ELECTORAL DISTRICT   |                                       | ENTRETIEN DES TROTTOIRS POS. DE FRONT | VALEUR (DOLLARS SEULEMENT) - VALUE (DOLLARS ONLY)  | VALEUR EXEMPTÉE EXEMPT VALUE | VALEUR IMPOSABLE TAXABLE VALUE | E D O U | VALEUR POUR LA TAXE SCOLAIRE VALUE FOR SCHOOL TAX | NO DE RÉOLUTION RESOLUTION NO.   |
|--------------------------|--|---|---------------------------------------|---------------------------------------|--|------------------------------|--------------------------------|---------|---|----------------------------------|
| NO DE COMPTE ACCOUNT NO. | EMPLACEMENT DE L'IMMEUBLE LOCATION OF PROPERTY   | CADASTRE - SUBDIVISION                        | MANTENANCE OF SIDEWALKS FEET FRONTAGE | TERRAIN LAND                          | BÂTIMENTS ET AUTRES ITEM BUILDINGS AND OTHER ITEMS |                              |                                |         |   | NO DE CERTIFICAT CERTIFICATE NO. |
|                          | NOM ET ADRESSE DU PROPRIÉTAIRE NAME AND ADDRESS OF OWNER   | OCCUPATION ET / AND DÉSIGNATION               |                                       |                                       |  |                              |                                |         |   |                                  |
| 587099                   | COMPTE ANNULE<br><br>COMPTE ANNULE<br>CE COMPTE N EXISTE PLUS  |   |                                       |                                       |  |                              |                                |         |   |                                  |
| 587100                   | 7295 AVE GUERBES<br>470/84 OGILVY  | 638 353-1<br>DE LA<br>352-1<br>DE LA<br>351-1 | 159                                   | 2250                                  | 107450   |                              | 109700                         | 11J     | 109700  |                                  |
|                          | ABRAHAM MERDITZ<br>LIBY MARCOVITCH HIS WIFE<br>546 AVE BLOOMFIELD OUTREMONT                                      | MERCHANT                                      |                                       |                                       |  |                              |                                |         |   |                                  |
| 587101                   | LOT OGILVY AVE   | 638 353-2<br>DE LA<br>352-2<br>DE LA<br>351-2 | 40                                    | 950                                   |  |                              | 950                            | 11J     | 950   |                                  |
|                          | ABRAHAM MERDITZ<br>LIBY MARCOVITCH HIS WIFE<br><del>546 AVE BLOOMFIELD OUTREMONT</del><br><i>5040 Bloomfield</i> | MERCHANT                                      |                                       |                                       |  |                              |                                |         |   |                                  |
| 587104                   | LOT AVE OUTREMONT  | 636 650<br>P651                               | 375                                   | 190                                   |  |                              | 190                            | 11P     | 190   |                                  |
|                          | THOMAS COWIE<br>8601 AVE OUTREMONT   |   |                                       |                                       |  |                              |                                |         |   |                                  |
| 587105                   | COMPTE ANNULE<br><br>COMPTE ANNULE<br>CE COMPTE N EXISTE PLUS  |   |                                       |                                       |  |                              |                                |         |   |                                  |

1862

2010

SUPPLEMENTARY VALUATION ROLL OF IMMOVABLE PROPERTY FOR THE FISCAL YEAR COMMENCING 1ST. MAY 1955 - ACT 3-4 ELIZABETH II. CHAPTER 52

| NO DE COMPTE<br>ACCOUNT NO. | EMPLACEMENT DE L'IMMEUBLE<br>LOCATION OF PROPERTY                                       | CADASTRE - SUBDIVISION<br>OCCUPATION ET<br>AND DENOMINATION   | ENTRETIEN DES<br>TROTTOIRS<br>POS DE FRONT<br>MAINTENANCE OF<br>SIDEWALKS<br>FEET FRONTAGE | Valeur (DOLLARS SEULEMENT) - VALUE (DOLLARS ONLY) |   |                                |                                   | S<br>D<br>U | V<br>O<br>U | Valeur pour la<br>TAXE SCOLAIRE<br>VALUE FOR<br>SCHOOL TAX | NO DE RESOLUTION<br>RESOLUTION NO.<br>NO DE CERTIFICAT<br>CERTIFICATE NO. |
|-----------------------------|---|---|--|---|---|--------------------------------|-----------------------------------|-------------|-------------|--|---|
|                             |   |   |  | TERRAIN<br>LAND                                   | BATIMENTS<br>ET AUTRES ITEM<br>BUILDINGS<br>AND OTHER ITEMS | VALEUR EXEMPTÉ<br>EXEMPT VALUE | VALEUR IMPOSABLE<br>TAXABLE VALUE |             |             |  |   |
| 587106                      | COMPTE ANNULE<br>CE COMPTE N EXISTE PLUS  |   |  |   |   |                                |                                   |             |             |  |   |
| 587107                      | COMPTE ANNULE<br>CE COMPTE N EXISTE PLUS  |   |  |   |   |                                |                                   |             |             |  |   |
| 587108                      | 8282/80 BIRNAM<br><br>STEPHANIE CHOMKO<br>4200 CITY HALL AVE                            | 633 P502<br>DE LA<br>P501<br>DE LA<br>P500<br>DE LA<br>499-P1 | C 138  | 500   | 15200   |                                | 15700                             | 11C         | 15700       |  |   |
| 587113                      | 7005/07 STUART AVE<br>EUGENE ADLER<br>7005 STUART<br>IMRE ADLER<br>7007 STUART          | 634 50<br>JEWELLER<br>ENGRAVER                                | 25   | 300   | 10000   |                                | 10300                             | 11C         | 10300       | but 10<br>(2/11/55)  |   |
| 587121                      | 514 BLAIR AVE<br>ELLEN NEDUVA<br>WIFE S AS TO P OF<br>MAX MARKOFFSKY<br>8626 STUART AVE | 638 P1455<br>P1454<br>DEALER                                  | J 43   | 450   | 43500   |                                | 43950                             | 11J         | 43950       |  |   |



12710

SUPPLEMENTARY VALUATION ROLL OF IMMOVABLE PROPERTY FOR THE FISCAL YEAR COMMENCING 1ST. MAY 1955 - ACT 3.4 ELIZABETH II, CHAPTER 52

| RUE<br>STREET                | QUARTIER<br>WARD   | ARRONDISSEMENT ELECTORAL<br>ELECTORAL DISTRICT | ENTRETIEN DES<br>TROTTOIRS<br>POS. DE FRONT | VALEUR (DOLLARS SEULEMENT) - VALUE (DOLLARS ONLY) |   |                                |                                   | C<br>O<br>D<br>E | DÉSIGNATION  | VALEUR POUR LA<br>TAXE SCOLAIRE<br>VALUE FOR<br>SCHOOL TAX | NO. DE RÉOLUTION<br>RESOLUTION NO. |
|------------------------------|--|--|---|---|---|--------------------------------|-----------------------------------|------------------|--------------|--|------------------------------------|
|                              |  |  |   | TERRAIN<br>LAND                                   | BÂTIMENTS<br>ET AUTRES ÎTÈM<br>BUILDINGS<br>AND OTHER ITEMS | VALEUR EXEMPTÈ<br>EXEMPT VALUE | VALEUR IMPOSABLE<br>TAXABLE VALUE |                  |              |  |                                    |
| NO. DE COMPTE<br>ACCOUNT NO. | EMPLACEMENT DE L'IMMEUBLE<br>LOCATION OF PROPERTY  | CADASTRE - SUBDIVISION                         | MANTÈNANCE DE<br>SIDEWALKS<br>FEET FRONTAGE |   |   |                                |                                   |                  |              |  |                                    |
|                              | NOM ET ADRESSE DU PROPRIÈTAIRE<br>NAME AND ADDRESS OF OWNER                                  | OCCUPATION ET<br>AND DÉSIGNATION               |   |   |   |                                |                                   |                  |              |  |                                    |
| 587123                       | COMPTE ANNULÈ  |  |   |   |   |                                |                                   |                  |              |  |                                    |
|                              | COMPTE ANNULÈ<br>CÈ COMPTE N'EXISTÈ PLUS   |  |   |   |   |                                |                                   |                  |              |  |                                    |
| 587124                       | 8265<br>LOT AVE DE L'ÈPÈE  | 638 P968<br>DE LA<br>P969<br>DE LA<br>P970     |   |   |   |                                |                                   |                  |              |  |                                    |
|                              | JOHN PRYSTASZ<br>8265 AVE DE L'ÈPÈE  | LABORER  | 25  | 350   | 16350   |                                | 16350<br>350                      | 11C              | 16350<br>350 | Cont 541<br>(15-1-57)                                      |                                    |
| 587125                       | 8281/75 AVE DE L'ÈPÈE  | 538 P968<br>P969<br>P970                       |   |   |   |                                |                                   |                  |              |  |                                    |
|                              | STEVE CHORVATH ALIAS HORVATH<br>8277 AVE DE L'ÈPÈE CEMENT FINISHER<br>CÈCILIA LANZA HIS WIFE |  | 125   | 600   | 22400   |                                | 23000                             | 11C              | 23000        |  |                                    |
| 587132                       | 7720 BLOOMFIELD AVE  | 537 765-1<br>765                               |   |   |   |                                |                                   |                  |              |  |                                    |
|                              | MARCEL JOUQIN  | MARCHAND                                       | 29.5  | 500   | 39550   |                                | 40050                             | 11C              | 40050        |  |                                    |

SUPPLEMENTARY VALUATION ROLL OF IMMOVABLE PROPERTY FOR THE FISCAL YEAR COMMENCING 1ST. MAY 1955 - ACT 3-4 ELIZABETH II, CHAPTER 52

| RUE STREET               | QUARTIER WARD  | ARRONDISSEMENT ELECTORAL ELECTORAL DISTRICT | CADASTRE - SUBDIVISION                |              | ENTRETIEN DES TROTTOIRS PDS DE FRONT               |                            | VALEUR (DOLLARS SEULEMENT) - VALUE (DOLLARS ONLY) |     | S<br>I<br>D<br>E<br>W<br>A<br>L<br>K<br>S | D<br>E<br>N<br>O<br>M<br>I<br>N<br>A<br>T<br>I<br>O<br>N | VALEUR POUR LA TAXE SCOLAIRE VALUE FOR SCHOOL TAX | NO DE RESOLUTION RESOLUTION NO.<br>NO DE CERTIFICAT CERTIFICATE NO. |
|--------------------------|--|---|---------------------------------------|--------------|--|----------------------------|---|-----|---|--|---|---|
| NO DE COMPTE ACCOUNT NO. | EMPLACEMENT DE L'IMMEUBLE LOCATION OF PROPERTY<br>NOM ET ADRESSE DU PROPRIETAIRE NAME AND ADDRESS OF OWNER | OCCUPATION ET DENOMINATION AND DENOMINATION | MANTENANCE OF SIDEWALKS FEET FRONTAGE | TERRAIN LAND | BATIMENTS ET AUTRES ITEM BUILDINGS AND OTHER ITEMS | VALEUR EXEMPT EXEMPT VALUE | VALEUR IMPOSABLE TAXABLE VALUE                    |     |   |  |   |   |
| 587136                   | LDT WISEMAN AVE  | 634 611<br>559<br>586<br>619<br>547         | E 83                                  | 1            |  | 1                          |   | 95E | 1   |  |   |   |
|                          | THE PROTESTANT BOARD OF SCHOOL COMMISSIONERS OF THE CITY OF MONTREAL<br>3460 MC TAVISH<br>VALEUR NOMINALE  |   |                                       |              |  |                            |   |     |   |  |   |   |
| 587138                   | 6214/12 AVE CASGRAIN   | 10 F623-2<br>F622-2<br>F623-3<br>F622-3     | C 151                                 | 600          | 1900   |                            | 2500  | 11C | 2500                                      |  |   |   |
|                          | GASPARE BORSELINO<br>6397 BLVD ST LAURENT  | JOURNALIER                                  |                                       |              |  |                            |   |     |   |  |   |   |
| 587139                   | 6210/08 AVE CASGRAIN   | 10 F623-3<br>F622-3                         | C 155                                 | 600          | 1900   |                            | 2500  | 11C | 2500                                      |  |   |   |
|                          | GIUSEPPE DINOLFO<br>6664 AVE DE L'ESPLANADE  | JOURNALIER                                  |                                       |              |  |                            |   |     |   |  |   |   |
| 587140                   | LDT BLAIR AVE  | 637 P1098<br>P1097<br>P1096                 | E 60                                  | 180          |  | 180                        |   | 97E | 180                                       |  |   |   |
|                          | SUBUREAN CONSTRUCTION INC<br>C/O PAUL E BOUCHARD<br>3885 AVE LACOMBE<br>BLAIR AVE HOM 3/12/32              |   |                                       |              |  |                            |   |     |   |  |   |   |

0101

**SUPPLEMENTARY VALUATION ROLL OF IMMOVABLE PROPERTY FOR THE FISCAL YEAR COMMENCING 1ST. MAY 1955 - ACT 3-4 ELIZABETH II, CHAPTER 52**

| RUE STREET | QUARTIER WARD | ARRONDISSEMENT ELECTORAL ELECTORAL DISTRICT | NO DE COMPTE ACCOUNT NO. | EMPLACEMENT DE L'IMMEUBLE LOCATION OF PROPERTY                                  | CADASTRE - SUBDIVISION                                 | ENTRETIEN DES TROTTOIRS PDS DE FRONT MAINTENANCE OF SIDEWALKS FEET FRONTAGE | VALEUR (DOLLARS SEULEMENT) - VALUE (DOLLARS ONLY)  |                            |                                |              | E O O C U | DE NOMINATION | VALEUR POUR LA TAXE SCOLAIRE VALUE FOR SCHOOL TAX | NO DE RESOLUTION RESOLUTION NO. NO DE CERTIFICAT CERTIFICATE NO. |
|------------|---------------|---|--------------------------|---|--|---|--|----------------------------|--------------------------------|--------------|-----------|---------------|---|--|
|            |               |   |                          | NOM ET ADRESSE DU PROPRIETAIRE NAME AND ADDRESS OF OWNER                        | OCCUPATION ET DENOMINATION AND DENOMINATION            | TERRAIN LAND  | BATIMENTS ET AUTRES ITEM BUILDINGS AND OTHER ITEMS | VALEUR EXEMPT EXEMPT VALUE | VALEUR IMPOSABLE TAXABLE VALUE |              |           |               |   |  |
| 587141     |               |   |                          | 7080 HUTCHISON<br>CLOVER BRAND CLOTHING CO<br>7080 HUTCHISON<br>34 H P          | MOTIVE POWER   | N ENT   |  | 680                        |                                | 680          | 15N       |               | 680   |  |
| 587142     |               |   |                          | 7055 ALEXANDRA<br>ALLIED PRESS<br>JOSEPH COLA PROPS<br>7055 ALEXANDRA<br>19 H P | MOTIVE POWER   | J ENT   |  | 380                        |                                | 380          | 11J       |               | 380   |  |
| 587143     |               |   |                          | 7080 HUTCHISON<br>ALICE ADRIAN DRESS LTD<br>7080 HUTCHISON<br>22 H P            | MOTIVE POWER   | N ENT   |  | 440                        |                                | 440          | 15N       |               | 440   |  |
| 587144     |               |   |                          | 7080 HUTCHISON<br>MABELLE DRESS CO<br>7080 HUTCHISON<br>14 H P                  | MOTIVE POWER   | N ENT   |  | 280                        |                                | 280          | 15N       |               | 280   |  |
| 587145     |               |   |                          | 8255<br>LOT AVE DE L EPEE<br>GERSON WINDGRAD<br>8255 AVE DE L EPEE              | 638 P968<br>DE LA<br>P969<br>DE LA<br>P970<br>MERCHANT | J 26  | 350  | 21600                      |                                | 21600<br>350 | 11J       |               | 21600<br>350                                      | 5247 200<br>(17-1-55)  |

SUPPLEMENTARY VALUATION ROLL OF IMMOVABLE PROPERTY FOR THE FISCAL YEAR COMMENCING 1ST. MAY 1955 - ACT 3-4 ELIZABETH II, CHAPTER 52

| RUE STREET               | QUARTIER WARD   | ARRONDISSEMENT ELECTORAL ELECTORAL DISTRICT | ENTRETIEN DES Trottoirs PDS DE FRONT  | VALEUR (DOLLARS SEULEMENT) - VALUE (DOLLARS ONLY) |  |                            |                                | W D C O C | DÉSIGNATION  | VALEUR POUR LA TAXE SCOLAIRE VALUE FOR SCHOOL TAX | NO DE RÉSOLUTION RESOLUTION NO. |
|--------------------------|---|---|---------------------------------------|---|--|----------------------------|--------------------------------|-----------|--------------|---|---------------------------------|
|                          |   |   |                                       | TERRAIN LAND                                      | BÂTIMENTS ET AUTRES (ITEM BUILDINGS AND OTHER ITEMS) | VALEUR EXEMPT EXEMPT VALUE | VALEUR IMPOSABLE TAXABLE VALUE |           |              |   |                                 |
| NO DE COMPTE ACCOUNT NO. | EMPLACEMENT DE L'IMMEUBLE LOCATION OF PROPERTY                                    | CADASTRE - SUBDIVISION                      | MANTENANCE DE SIDEWALKS FEET FRONTAGE |   |  |                            |                                |           |              |   |                                 |
| 587146                   | LOT JEAN TALON OUEST<br>JEAN TALON SHOPPING CENTRE INC                            | 640 P40                                     | N 652                                 | 5850  |  |                            |                                | 15N       | 5850         |   |                                 |
| 587147                   | 7940<br>LOT AVE CHAMPAGNEUR<br><i>Louis Majumdar Bergeron</i><br>7940 Champagneur | 637 900<br>P899                             | B 375                                 | 650   | 25850<br>200 (Minerals)                              | 25850<br>850               |                                | 11C       | 25850<br>850 | Act 632<br>(15-1-57)                              |                                 |
| 587148                   | 7930 AVE CHAMPAGNEUR<br>SIDBEY THOMAS WADE<br>6930 AVE CHAMPAGNEUR                | 637 P899<br>698                             | F 375                                 | 650   | 1950   |                            |                                | 11P       | 2600         |   |                                 |
| 587149                   | 6509/13 CLARK<br>LEOPOLD P GAUTHIER<br>7632 DE LA ROCHE                           | 11 1147-1<br>1147-2                         | C 1325                                | 2850  | 1900   |                            |                                | 11C       | 4750         |   |                                 |
| 587150                   | 6515/19 CLARK<br>EMILIA BEAUCHAMP VVE DE<br>FRANCOIS D ASSISE ALARY<br>6517 CLARK | 11 1148-1<br>1148-2                         | C 485                                 | 1950  | 5650   |                            |                                | 11C       | 7600         |   |                                 |
| 587151                   | 7910<br>LOT DUROCHER<br>MAX GORMAN<br>5397 HUTCHISON                              | 638 P871<br>P870                            | J 333                                 | 500   | 17800  |                            |                                | 11J       | 17800<br>500 | 56/559<br>Act 702<br>(10-2-56)                    |                                 |



2100



**SUPPLEMENTARY VALUATION ROLL OF IMMOVABLE PROPERTY FOR THE FISCAL YEAR COMMENCING 1ST. MAY 1955 - ACT 3-4 ELIZABETH II, CHAPTER 52**


| RUE<br>STREET               | QUARTIER<br>WARD                                  | ARRONDISSEMENT ELECTORAL<br>ELECTORAL DISTRICT        | ENTRETIEN DES<br>TROTTOIRS<br>PDS DE FRONT | VALEUR (DOLLARS SEULEMENT) - VALUE (DOLLARS ONLY) |                                     |  |                 | PROFONDEUR<br>DE LA CANTONNEMENT | E<br>D<br>O<br>C<br>U | DENOMINATION | VALEUR POUR LA<br>TAXE SCOLAIRE<br>VALUE FOR<br>SCHOOL TAX | NO DE RESOLUTION<br>RESOLUTION NO.  |
|-----------------------------|---|---|--|---|-------------------------------------|--|-----------------|----------------------------------|-----------------------|--------------|--|-------------------------------------|
|                             |   |   |  | CADASTRE - SUBDIVISION                            | OCCUPATION ET<br>/ AND DENOMINATION | MAINTENANCE OF<br>SIDEWALKS<br>FEET FRONTAGE | TERRAIN<br>LAND |                                  |                       |              |  |                                     |
| NO DE COMPTE<br>ACCOUNT NO. | EMPLACEMENT DE L'IMMEUBLE<br>LOCATION OF PROPERTY |   |  |   |                                     |  |                 |                                  |                       |              |  | NO DE CERTIFICAT<br>CERTIFICATE NO. |
| 587152                      | 790 <sup>r</sup><br>LOT DUROCHER                  | 638 P871<br>P870                                      |  |   |                                     |  |                 |                                  |                       |              |  |                                     |
|                             | MAX GORMAN<br>5397 HUTCHISON                      | RETIRED   | 1137                                       | 900   | 27300                               |  | 27300<br>900    | 113                              |                       | 27300<br>900 |  | cert 357<br>(17-7-56)               |
| 587153                      | LOT ST ROCH                                       | 637 P799<br>P798                                      |  |   |                                     |  |                 |                                  |                       |              |  |                                     |
|                             | CARL VADOVIC<br>7701 BLOOMFIELD AVE               | ELECTRICIEN   | 183  | 500   |                                     |  | 500             | 11C                              |                       | 500          |  |                                     |
| 587154                      | 8485-91<br>LOT AVE CHAMPAGNEUR                    | 637 P1297<br>DE LA<br>637 P1298<br>DE LA<br>637 P1299 |  |   |                                     |  |                 |                                  |                       |              |  |                                     |
|                             | MICHAEL PALANGIO<br>806 ST ROCH                   | BUILDER   | 397  | 450   | 25350                               |  | 25350<br>450    | 11C                              |                       | 25350<br>450 |  | cert 348<br>23/4/56                 |
| 587155                      | COMPTE ANNULE<br>VOIR COMPTE 587160               |   |  |   |                                     |  |                 |                                  |                       |              |  |                                     |
| 587156                      | 6629/39 ALMA                                      | 10 1539<br>P1540                                      |  |   |                                     |  |                 |                                  |                       |              |  |                                     |
|                             | ROMED LEGAULT<br>4954 BLVD DECARIE                | RENTIER   | 50   | 1700  | 9400                                |  | 11100           | 11C                              |                       | 11100        |  |                                     |

SUPPLEMENTARY VALUATION ROLL OF IMMOVABLE PROPERTY FOR THE FISCAL YEAR COMMENCING 1ST. MAY 1955 - ACT 3-4 ELIZABETH II, CHAPTER 52

| NO DE COMPTE<br>ACCOUNT NO. | RUE<br>STREET | EMPLACEMENT DE L'IMMEUBLE<br>LOCATION OF PROPERTY   | CADASTRE - SUBDIVISION          | ENTRETIEN DES<br>TROTOIRS<br>POS DE FRONT<br>MAINTENANCE OF<br>SIDEWALKS<br>FEET FRONTAGE | VALEUR (DOLLARS SEULEMENT) - VALUE (DOLLARS ONLY) |   |                                | TROTTOIRS<br>SIDEWALKS | E<br>D<br>O<br>U | DÉNOMINATION | VALEUR POUR LA<br>TAXE SCOLAIRE<br>VALUE FOR<br>SCHOOL TAX | NO DE RÉOLUTION<br>RESOLUTION NO.<br>NO DE CERTIFICAT<br>CERTIFICATE NO. |
|-----------------------------|---------------|---|---------------------------------|---|---|---|--------------------------------|------------------------|------------------|--------------|--|--|
|                             |               |   |                                 |   | TERRAIN<br>LAND                                   | BÂTIMENTS<br>ET AUTRES ITEM<br>BUILDINGS<br>AND OTHER ITEMS | VALEUR EXEMPTÉ<br>EXEMPT VALUE |                        |                  |              |  |  |
| 587157                      |               | 6641/45 ALMA<br><br>ADRIEN LANGLAIS<br>2011 STE CATHERINE EST   | 10 P1540<br>P1541<br>EXPEDITEUR | C 231   | 800   | 4550  |                                | 5350                   | 11C              |              | 5350   |  |
| 587158                      |               | 6647/51 ALMA<br><br>MARIA ELENA MACCHIAGODENA<br>WIFE S AS TO P OF<br>GUIDO GUGLIELMO<br>7143 ALEXANDRA | 10 P1541                        | C 229   | 750   | 4550  |                                | 5300                   | 11C              |              | 5300   |  |
| 587159                      |               | COMPTE ANNUE<br><br>COMPTE ANNUE<br>VOIR COMPTE 585373  |                                 |   |   |   |                                |                        |                  |              |  |  |
| 587160                      |               | <sup>740-48 Howard</sup><br>730<br>LOT HOWARD AVE<br><br>JEREMIE PALANGIO<br>1405 LUCERNE ROAD          | 637 P1297<br>P1298<br>P1299     | C 551   | 700   | 31500<br>29600  | 31500<br>29600<br>700          |                        | 11C              |              | 31500<br>29600<br>700                                      | 15-1-57<br>15-1-59   |
| 587161                      |               | LOT ST ROCH<br><br>HARRY C FLOOMBERG<br>4865 QUEEN MARY ROAD  | 638 P434<br>435<br>ACCOUNTANT   | L 32  | 950   |   | 950                            |                        | 11J              |              | 950  |  |

SUPPLEMENTARY VALUATION ROLL OF IMMOVABLE PROPERTY FOR THE FISCAL YEAR COMMENCING 1ST. MAY 1955

| RUE<br>STREET | QUARTIER<br>WARD | ARRONDISSEMENT ÉLECTORAL<br>ELECTORAL DISTRICT | NO DE COMPTE<br>ACCOUNT NO. | EMPLACEMENT DE L'IMMEUBLE<br>LOCATION OF PROPERTY           | CADASTRE - SUBDIVISION   | ENTRETIEN DES<br>TROTTOIRS<br>POS DE FRONT   | VALEUR (DOLLARS SEULEMENT) - VALUE (DOLLARS ONLY) |   |                                |                                   | W<br>D<br>O<br>O | DÉSIGNATION | VALEUR POUR LA<br>TAXE SCOLAIRE<br>VALUE FOR<br>SCHOOL TAX | NO DE RÉOLUTION<br>RÉSOLUTION NO.<br><br>NO DE CERTIFICAT<br>CERTIFICATE NO. |
|---------------|------------------|--|-----------------------------|---|--|--|---|---|--------------------------------|-----------------------------------|------------------|-------------|--|--|
|               |                  |  |                             | NOM ET ADRESSE DU PROPRIÉTAIRE<br>NAME AND ADDRESS OF OWNER | OCCUPATION ET<br>DÉNOMINATION  | MAINTENANCE OF<br>SIDEWALKS<br>FEET FRONTAGE | TERRAIN<br>LAND                                   | BÂTIMENTS<br>ET AUTRES ITEX<br>BUILDINGS<br>AND OTHER ITEMS | VALEUR EXEMPTÉ<br>EXEMPT VALUE | VALEUR IMPOSABLE<br>TAXABLE VALUE |                  |             |  |  |
|               |                  |  | 587162                      | LOT OGILVY AVE<br><br>THE W HOWICK MFG CO LTD               | 640 P40<br><br>N   | 62   | 2850  |   |                                |                                   | 2850             | 15N         | 2850   |  |
|               |                  |  | 587163                      | LOT AVE DE L EPEE<br><br>LOUIS STRECKO<br>7857 WISEMAN      | 637 1226 2<br>DE LA<br>1225 2<br>DE LA<br>1224 3<br>DE LA<br>1223 2<br><br>C | 35   | 500   |   |                                |                                   | 500              | 11C         | 500  |  |
|               |                  |  |                             |   |  |  | 35271   | 310130  | 181                            | 345220                            |                  |             | 345401   |  |
|               |                  |  |                             |   |  |  | 35271   | 310130  | 181                            | 345220                            |                  |             | 345401G  | <i>de P</i>  |

  
 L'ESTIMATEUR DE LA CITE - THE CITY ASSESSOR  
 1 - AUT 1955  
 DATE

