

71

AHUNTSIC

1938-39


ROLE D'EVALUATION

VALUATION ROLL

71

QUARTER AHUNTSIC

AHUNTSIC WARD



QUARTIER ANHETGIE -71-

ALLEN.....	43	JEANNE MANCE.....	286	BACKVILLE	730
BEAUMARNOIS....	18	LACOTTE (FAVERLEY). 464		STUART.....	108
BIRNAM.....	78	LAROSE.....	659	STE FAMILLE (RHEIMS)... 502	
BOICHENU.....	625	LEGENDES.....	23	ST LAURENT.....	599
BREVOYER.....	135	LOUVAIN.....	31	ST URBAIN.....	526
BRUCHESI.....	793	LUSSEUR.....	381	ST MICHEL (MONTAT)... 619	
CHARANEL.....	37	MARG. BOURGEOIS (DIRVAL)... 484		THEURIEN (EMILE).....	325
CLARK.....	343	MC BACHMAN (ALLEN).....	65	TOLINGOT.....	336
GENEVAISE BLVD..	1	MC WILLIE.....	17	VERVILLE.....	233
DE BONCHERVILLE. 729		PARK AVE.....	181	VIANNY.....	605
DIRVAL.....	424	PORT ROYAL.....	36	WAVERLEY.....	464
DU PARC AVE....	181	PRIDEAUX.....	39		
GAUCHER (VERVILLE)... 232		QUERBEN (BREWER).. 133			
EMILE.....	625	RACINE (JEANNE MANCE)... 286			
IBERVILLE.....	747	RHEIMS.....	502		

CITÉ DE
CITY OF **MONTREAL**

RÔLE D'ÉVALUATION DES IMMEUBLES POUR L'EXERCICE FINANCIER COMMENÇANT LE 1ER MAI, 1938.
VALUATION ROLL OF IMMOVABLE PROPERTY FOR THE FISCAL YEAR COMMENCING 1ST MAY, 1938.

RUE BLVD. CREMAZIE Ouest ARRONDISSEMENT ÉLECTORAL 13 QUARTIER AMUNISIC
STREET ELECTORAL DISTRICT WARD

COMPTE No. ACCOUNT No.	SITUATION DE LA PROPRIÉTÉ LOCATION OF PROPERTY	CADASTRE - SUB-DIVISION	VALEUR (DOLLARS SEULEMENT) - VALUE (DOLLARS ONLY)					Entretien des Trottoirs Maintenance of Sidewalks Pda. Front Fl.	VOUTES VAULTS	RÉSOLUTION REDUCTION NO.
			TERRAIN LAND	BÂTIMENTS BUILDINGS	VALEUR TOTALE - TOTAL VALUE					
NOM ET ADRESSE DU PROPRIÉTAIRE NAME AND ADDRESS OF OWNER		OCCUPATION ET/OU DÉNOMINATION	EXEMPT	CATHOLIQUE CATHOLIC	PROTESTANTE PROTESTANT	NEUTRE NEUTRAL	JUIVE JEWISH			
	<u>BLVD. ST LAURENT</u> PAR. ST. LAURENT.....								
710001	1 BLVD. CREMAZIE O. (8736 BLVD. ST. LAURENT) HON. ESIOF L. PATENAUDE SPANCERWOOD (FERME) PAR JUGEMENT C.S.	P 342 AVOCAT	C	1000 19000 (FERME) ACTUAL VALUE FOR SCHOOL PURPOSES				1000 27800-46 19000	1140.3	
	<u>CLARKE ST</u>									
710002	51-55 BLVD. CREMAZIE O. ADELIA DESORMEAUX VVE DE STANISLAS MONETTE STE THERESE DE BLAINVILLE QUE.	343 94-1	C	450 6350				6800	134.8	
710003 BLVD. CREMAZIE O. ALPHONSE QUELLETTE 8716 CLARKE (HANGAR)	343 94-2	C	400 100				500	25	
710004	63-65 BLVD CREMAZIE O. WILLIAM BOURGOUIN 65 BLVD. CREMAZIE O.	343 94-3	C	400 4100				4500	24	
710005	LOT BLVD CREMAZIE O. EVA QUELLETTE 4447 COLONIALE AVE (BLVD. CREMAZIE HOM. 31/7/29)	343 94-4	C EX	400				20 380	24	
710006	LOT BLVD. CREMAZIE O. CLARA QUELLETTE EPSE DE CHARLES PILON 12379D DION (BLVD. CREMAZIE HOM 21/7/29)	343 94-5	C EX	400				20 380	24	

CITÉ DE MONTREAL
CITY OF MONTREAL

RÔLE D'ÉVALUATION DES IMMEUBLES POUR L'EXERCICE FINANCIER COMMENÇANT LE 1ER MAI, 1938.
VALUATION ROLL OF IMMOVABLE PROPERTY FOR THE FISCAL YEAR COMMENCING 1ST MAY, 1938.

RUE STREET BLVD. CREMAZIE OUEST ARRONDISSEMENT ÉLECTORAL 13 QUARTIER WARD ANUNTSIC
ELECTORAL DISTRICT

COMTE NO. ACCOUNT NO.	SITUATION DE LA PROPRIÉTÉ LOCATION OF PROPERTY	CADASTRE - SUR-DIVISION OCCUPATION ET/ANS DÉNOMINATION	VALEUR (DOLLARS SEULEMENT) - VALUE (DOLLARS ONLY)					Entretien des Trotoirs Maintenance of Sidewalks Pav. Front Pt.	VOÛTES VAULTS	RESOLUTION REDUCTION NO.	
			TERRAIN LAND	BÂTIMENTS BUILDINGS	EXEMPT	VALEUR TOTALE - TOTAL VALUE					
						CATHOLIQUE CATHOLIC	PROTESTANTE PROTESTANT	NEUTRE NEUTRAL	JUIVE JEWISH		
710007	LOT BLVD. CREMAZIE O. PHILIAS OUELLETTE YVONNE OUELLETTE EPSE. DE S. WILLIAM BOURGOUIN CLARA OUELLETTE EPSE S. DE B. JOSEPH CHARLES PILON SIMONNE OUELLETTE EVA OUELLETTE 4477 COLONIALE (BLVD. CREMAZIE HOM. 31/7/29) PAR. ST. LAURENT..... 343 94-6 COMPTABLE DE B. DE BOULANGER C EX VENDEUR	420		20	400				25	
710008	LOT BLVD. CREMAZIE O. DO (BLVD. CREMAZIE HOM. 31/7/29)	343 94-7 C EX	450		30	420				25	
	<u>ST. URBAIN</u>										
	<u>RHEIMS</u>										
	<u>ST. URBAIN</u>										
710009	117 BLVD. CREMAZIE O. GEORGE H. BROMBY C/O H. RODRIGUE 220 BLVD. PERRAS 117 BLVD. CREMAZIE O.	343 96 GENT P	4000	3000		7000				427	
710010 BLVD. CREMAZIE O. ALBERT DESJARDINS 165 CREMAZIE O. (B. CREMAZIE O. HOM. 31/7/29)	343 98-1 TELEGRAPHISTE C EX	450		60	390				25	
710011	147-151 BLVD. CREMAZIE O. NAPOLEON DESJARDINS 147 BLVD. CREMAZIE O.	343 98-2 98-3 MENUISIER C	750	4550		5300 6200				49	
710012	BLVD. CREMAZIE DO	343 98-4 C EX	350		50	300				24	

CITÉ DE MONTREAL
CITY OF

RÔLE D'ÉVALUATION DES IMMEUBLES POUR L'EXERCICE FINANCIER COMMENÇANT LE 1ER MAI, 1938.
VALUATION ROLL OF IMMOVABLE PROPERTY FOR THE FISCAL YEAR COMMENCING 1ST MAY, 1938.

RUE STREET BLVD. CREMAZIE ARRONDISSEMENT ÉLECTORAL 13 QUARTIER WARD AMUNTSIC
ELECTORAL DISTRICT

1-2-37-20/38

COMPTE No. ACCOUNT No.	SITUATION DE LA PROPRIÉTÉ LOCATION OF PROPERTY	CADASTRE - SUB-DIVISION OCCUPATION ET/AND DÉNOMINATION	TERRAIN LAND	BÂTIMENTS BUILDINGS	VALEUR (DOLLARS SEULEMENT) - VALUE (DOLLARS ONLY)					Entretien des Trottoirs Maintenance of Sidewalks Pde. Front Pt.	VOÛTES VAULTS	RÉSOLUTION REDUCTION NO.
					EXEMPT	CATHOLIQUE CATHOLIC	PROTESTANTE PROTESTANT	NEUTRE NEUTRAL	JUIVE JEWISH			
710013	159-155 BLVD. CREMAZIE O. JOSEPH ALBERT DESJARDINS 155 BLVD. CREMAZIE O. PAR. ST. LAURENT..... 343 98-5 98-6 TELEGRAPHISTE C	700	4800		5500				49		
711014 BLVD. CREMAZIE O. PHILIAS QUELLETTE 4475 COLONIALE (BLVD. CREMAZIE HOM. 31/7/29)	343 98-7 COMPTABLE C EX	400		70	330				25		
710015	LAMOIRIE BLVD. CREMAZIE O. SUCC. PIERRE DESFORGES MARIE LOUISE DESFORGES 1/7 ALICE DESFORGES EPSE. DE JOACHIN L. GELINAS 1/7 JULIA DESFORGES EPSE. DE JOSEPH ARTHUR MICHAUD 1/7 LEOPOLD DESFORGES 1/7 LOUIS PHILIPPE DESFORGES 1/7 AIME DESFORGES 1/7 MARIE PAULE BLOUIN 1/28 MARCELLE BLOUIN 1/28 ROBERT BLOUIN 1/28 GUY BLOUIN 1/28 M/S L.P. DESFORGES 1532 LAJOIE (BLVD. CREMAZIE HOM. 31/7/29)	343 100-1 FILLE MAJ. C EX AVOCAT FILLE MAJ. <i>19 ans en 1937</i>	500		130	370				131.2		
710016	B. CREMAZIE O. THE PROTESTANT BOARD OF SCHOOL COMMISSIONERS OF THR CITY OF MONTREAL 670 BELMONT ST (BLVD. CREMAZIE HOM. 31/7/29)	P 343 P EX	600		150	450				46		
710017	BLVD. CREMAZIE ADELARD PAQUETTE 5156 CASGRAIN (BLVD. CREMAZIE HOM 31/7/29)	344 P 129 GARDE MOTEUR C EX	350		90	260				27		

CITÉ DE MONTREAL
CITY OF

RÔLE D'ÉVALUATION DES IMMEUBLES POUR L'EXERCICE FINANCIER COMMENÇANT LE 1ER MAI, 1938.
VALUATION ROLL OF IMMOVABLE PROPERTY FOR THE FISCAL YEAR COMMENCING 1ST MAY, 1938.

4

RUE BLVD. CREMAZIE OUEST ARRONDISSEMENT ÉLECTORAL 13 QUARTIER AMUNTSIC
STREET ELECTORAL DISTRICT WARD

COMPTE No. ACCOUNT No.	SITUATION DE LA PROPRIÉTÉ LOCATION OF PROPERTY	CADASTRE - SUB-DIVISION OCCUPATION ET/AUT DÉNOMINATION	VALEUR (DOLLARS SEULEMENT) - VALUE (DOLLARS ONLY)					Entretien des Trottoirs Maintenance of Sidewalks Pcs. Front Ft.	VOÛTES VAULTS	RÉSOLUTION REDUCTION NO.	
			TERRAIN LAND	BÂTIMENTS BUILDINGS	EXEMPT	VALEUR TOTALE - TOTAL VALUE					
						CATHOLIQUE CATHOLIC	PROTESTANTE PROTESTANT	NEUTRE NEUTRAL	JUIVE JEWISH		
	 PAR. ST. LAURENT.....									
710018	BLVD. CREMAZIE O. ADELARD PAQUETTE 5166 CASGRIAN (BLVD. CREMAZIE O.)	344 P 128 GARDE MOTEUR C HOM. 31/7/29) EX	350			90	250				27
710019	BLVD. CREMAZIE O. DO (BLVD. CREMAZIE O.)	344 P 127 C EX	350			100	250				27
710020	BLVD. CREMAZIE O. SUCC. JOHN NAULT EMMA PHILLIPS VVE. DE JEAN BTE ALIAS JOHN NAULT 615 CHAMPAGNEUR (BLVD. CREMAZIE O.)	344 P 126 PROF. USUF. 1/4 C EX	500			130	370				30
	MARGUERITE BOURGEOIS E. O. 12.....									
710021	BLVD. CREMAZIE O. JOHN B. LESSARD 217 BLVD. CREMAZIE O. (BLVD. CREMAZIE O.)	344 P 70 C EX	400			120	280				25
710022	217-219 BLVD. CREMAZIE O. JOHN B. LESSARD 217 BLVD. CREMAZIE O.	344 P 69 ENGINEER C	400	3600			4000 6500				25
710023	221-223 BLVD. CREMAZIE O. JULIETTE BOURGET 225. BLVD. CREMAZIE O.	344 P 68 FILLE MAJ. C	350	3150			3500				24
710024	225-227 BLVD. CREMAZIE O. DO	344 P 67 C	350	2650			3000				24

CITÉ DE MONTREAL
CITY OF

RÔLE D'ÉVALUATION DES IMMEUBLES POUR L'EXERCICE FINANCIER COMMENÇANT LE 1ER MAI, 1938.
VALUATION ROLL OF IMMOVABLE PROPERTY FOR THE FISCAL YEAR COMMENCING 1ST MAY, 1938.

RUE STREET BLVD. CREMAZIE Ouest ARRONDISSEMENT ÉLECTORAL 12 QUARTIER WARD AMUNTSIC
ELECTORAL DISTRICT

COMPTE NO. ACCOUNT NO.	SITUATION DE LA PROPRIÉTÉ LOCATION OF PROPERTY NOM ET ADRESSE DU PROPRIÉTAIRE NAME AND ADDRESS OF OWNER	CADASTRE - SUB-DIVISION OCCUPATION ET/ANS DÉNOMINATION	TERRAIN LAND	BÂTIMENTS BUILDINGS	VALEUR (DOLLARS SEULEMENT) - VALUE (DOLLARS ONLY)					Entretien des Trotoirs Maintenance of Sidewalks P.C. Front FL	VOÛTES VAULTS	RÉSOLUTION REDUCTION NO.
					VALEUR TOTALE - TOTAL VALUE							
					EXEMPT	CATHOLIQUE CATHOLIC	PROTESTANTE PROTESTANT	NEUTRE NEUTRAL	JUIVE JEWISH			
710025	BLV CREMAZIE O. LEO PAUL BOURGET 235 BLVD. CREMAZIE O. (BLVD. CREMAZIE HOM. 31/7/29) PAR. ST LAURENT..... 344 P66 ASSEMBLEUR C EX	350		110	240				24		
710026	BLVD. CREMAZIE O. J.A. GVILA PINEAULT 468 MT. ROYAL EST. (BLVD. CREMAZIE HOM. 31/7/29)	344 P 65 LIBRAIRE C EX	350		120	230				25		
710027	BLVD. CREMAZIE O. DO (BLVD. CREMAZIE. HOM. 31/7/29)	344 P 64 C EX	400		130	270				88.7		
	<u>LUMSDEN</u>											
710028	BLVD. CREMAZIE O. J. LYPHAR MARCHAND 4185 DES ERABLES) BLVD. CREMAZIE HOM 31/7/29)	344 P 8 C EX	400		130	270 240				25		
710029 710029	BLVD. CREMAZIE O. DO (BLVD. CREMAZIE HOM. 31/7/29)	344 P 7 C EX	350		120	230				25		
710030	BLVD. CREMAZIE O. ILDEFONSE GENEST 4077 NORTHOLIFFE AVE (B. CREMAZIE HOM. 31/7/29)	344 P 6 VENDEUR C EX	350		120	230				24		
710030												

CITÉ DE MONTREAL
CITY OF MONTREAL

RÔLE D'ÉVALUATION DES IMMEUBLES POUR L'EXERCICE FINANCIER COMMENÇANT LE 1ER MAI, 1938.
VALUATION ROLL OF IMMOVABLE PROPERTY FOR THE FISCAL YEAR COMMENCING 1ST MAY, 1938.

6

RUE BLVD. CREMAZIE OUEST ARRONDISSEMENT ÉLECTORAL 12 QUARTIER ARJUNTSIC
STREET ELECTORAL DISTRICT WARD

COMPTE NO. ACCOUNT NO.	SITUATION DE LA PROPRIÉTÉ LOCATION OF PROPERTY	CATASTRE - SUB-DIVISION OCCUPATION ET/AND DÉNOMINATION	TERRAIN LAND	BÂTIMENTS BUILDINGS	VALEUR (DOLLARS SEULEMENT) - VALUE (DOLLARS ONLY)					Entretien des Trotoirs Maintenance of Sidewalks Pds. Front Fl.	VOÛTES VAULTS	RÉSOLUTION REDUCTION NO.
					EXEMPT	CATHOLIQUE CATHOLIC	PROTESTANTE PROTESTANT	NEUTRE NEUTRAL	JUIVE JEWISH			
	 PAR. ST. LAURENT.....										
710031BLVD. CREMAZIE O. SUCC. JOSEPH THEMANS FORTUNAT THEMANS 1/2 ANGELINA THEMANS 9/2 DOLLARD THEMANS 1/2 THERÈSE BERTHIAUME 0/72 JFAN BERTHIAUME 0/72 PIERRETTE BERTHIAUME 1/72 RAYMONDE BERTHIAUME 1/72 ROBERT BERTHIAUME 1/72 GILLES BERTHIAUME 0/72 A/S SUCC. J. THEMANS 4885 ST. LUBAIN (B. CREMAZIE HOM 31/7/29)	344 P 5 VOYAGEUR 6 ANS 1937 8 ANS 1937 6 ANS 1937 5 ANS 1927 2 ANS 1937	350		140	210				24		
710032	BLVD. CREMAZIE O. DO 90 (B. CREMAZIE HOM 31/7/29)	344 P 4	350		140	210				24		
710033	BLVD. CREMAZIE O. JOSEPH BLANCHET 637 BLOOMFIELD (B. CREMAZIE HOM 31/7/29)	344 P 3 COURTIER	350		160	190				25		
710034	BLVD. CREMAZIE O. DO (B. CREMAZIE HOM. 31/7/29)	344 P 2	400		160	240				25		
	<u>TOLHURST</u>											
710035	BLVD. CREMAZIE O. THE NORTH MONTREAL LAND CO LTD C/O D.W. OGILVIE 1010 STE CATHERINE W. (B. CREMAZIE HOM 31-7-29)	345 P 105	400		150	240				25		

CITÉ DE MONTREAL
CITY OF

RÔLE D'ÉVALUATION DES IMMEUBLES POUR L'EXERCICE FINANCIER COMMENÇANT LE 1ER MAI, 1938.
VALUATION ROLL OF IMMOVABLE PROPERTY FOR THE FISCAL YEAR COMMENCING 1ST MAY, 1938.

7

RUE STREET BLVD. CREMAZIE OUEST ARRONDISSEMENT ÉLECTORAL 12 QUARTIER ABONTS 10
ELECTORAL DISTRICT WARD

COMPTE NO. ACCOUNT NO.	SITUATION DE LA PROPRIÉTÉ LOCATION OF PROPERTY	CADASTRE - SUB-DIVISION	VALEUR (DOLLARS SEULEMENT) - VALUE (DOLLARS ONLY)					Entretien des Trottoirs Maintenance of Sidewalks Pds. Front Ft.	VOÛTES VAULTS	RÉSOLUTION REDUCTION NO.				
			NOM ET ADRESSE DU PROPRIÉTAIRE NAME AND ADDRESS OF OWNER	OCCUPATION ET/OU DÉNOMINATION	TERRAIN LAND	BÂTIMENTS BUILDINGS	VALEUR TOTALE - TOTAL VALUE							
							EXEMPT				CATHOLIQUE CATHOLIC	PROTESTANTE PROTESTANT	NEUTRE NEUTRAL	JUIVE JEWISH
..... PAR. ST. LAURENT.....														
710036	BLVD. CREMAZIE O. THE NORTH MONTREAL LAND CO. LTD C/O D.W. OGILVIE 1010 STE CATHERINE W. (B. CREMAZIE HOM 31-7-29)	345 P 104	N EX	300		150		150		25				
710037	BLVD. CREMAZIE O. DO (B. CREMAZIE HOM 31-7-29)	345 P 103	N EX	300		150		150		25				
710038	BLVD. CREMAZIE O. DO (BLVD. CREMAZIE HOM 31-7-29)	345 P 102	N EX	350		180		170		28				
710039	307-305 BLVD. CREMAZIE O. LEONCE MIVILLE ST. CLEOPHAS CRE. JOLIETTE	345 P 101	C	300	2700		3000			25				
710040	BLVD. CREMAZIE O. JOSEPH GAUTHIER (B. CREMAZIE HOM 31-7-29)	345 P 100	C EX	300		160	140			25				
710041	BLVD CREMAZIE O. ERNEST DENIGER 54 ELMWOOD (B. CREMAZIE HOM 31-7-29)	345 P 99	C EX	350		180	170			25				
<u>RACINE</u>														
710042	BLVD. CREMAZIE O. MAURICE DAIN 1010 STE CATHERINE O. (B. CREMAZIE HOM 31-7-29)	345 P 40	M EX	350		180		170		25				

CITÉ DE MONTREAL
CITY OF

RÔLE D'ÉVALUATION DES IMMEUBLES POUR L'EXERCICE FINANCIER COMMENÇANT LE 1ER MAI, 1938.
VALUATION ROLL OF IMMOVABLE PROPERTY FOR THE FISCAL YEAR COMMENCING 1ST MAY, 1938.

RUE BLVD CREMAZIE OUEST
STREET

ARRONDISSEMENT ÉLECTORAL 12
ELECTORAL DISTRICT

QUARTIER AHUNTSIC
WARD

COMPTE No. ACCOUNT No.	SITUATION DE LA PROPRIÉTÉ LOCATION OF PROPERTY	CADASTRE - SUB-DIVISION	VALEUR (DOLLARS SEULEMENT) - VALUE (DOLLARS ONLY)					Entretien des Trotoirs Maintenance of Sidewalks Pub. Front Pl.	VOÛTES VAULTS	RÉSOLUTION REDUCTION NO.
			TERRAIN LAND	BÂTIMENTS BUILDINGS	VALEUR TOTALE - TOTAL VALUE					
NOM ET ADRESSE DU PROPRIÉTAIRE NAME AND ADDRESS OF OWNER		OCCUPATION ET/AND DÉNOMINATION	EXEMPT	CATHOLIQUE CATHOLIC	PROTESTANTE PROTESTANT	NEUTRE NEUTRAL	JUIVE JEWISH			
	 PAR. ST. LAURENT.....								
710043 710040	BLVD CREMAZIE MAURICE DAIN (B. CREMAZIE HOM 31-7-29)	345 P 40 R.E. BROKER N EX	350				170	25		
710044	BLVD. CREMAZIE O. THE NORTH MONTREAL LAND CO. LTD C/O D.W. OGILVIE 1010 STE CATHERINE W. (B. CREMAZIE HOM 31-7-29)	345 P 39 N EX	350				170	25		
710045	BLVD. CREMAZIE O. DO (B. CREMAZIE HOM 31-7-29)	345 P 38 N EX	300				140	25		
710046	BLVD. CREMAZIE O. DO (B. CREMAZIE HOM 31-7-29)	345 P 37 N EX	300				180 120	25		
710047	BLVD. CREMAZIE O. DO. (B. CREMAZIE HOM. 31-7-29)	345 P 36 N EX	300				120	25		
710048	BLVD. CREMAZIE O. DO (B. CREMAZIE HOM 31-7-29)	345 P 35 N EX	350 160				190	25		
	<u>VERVILLE</u>									

CITÉ DE MONTREAL
CITY OF MONTREAL

RÔLE D'ÉVALUATION DES IMMEUBLES POUR L'EXERCICE FINANCIER COMMENÇANT LE 1ER MAI, 1938.
VALUATION ROLL OF IMMOVABLE PROPERTY FOR THE FISCAL YEAR COMMENCING 1ST MAY, 1938.

RUE BLVD. CREMAZIE OUEST ARRONDISSEMENT ÉLECTORAL 12 QUARTIER AHUNTSIC
STREET ELECTORAL DISTRICT WARD

COMPTE NO. ACCOUNT NO.	SITUATION DE LA PROPRIÉTÉ LOCATION OF PROPERTY NOM ET ADRESSE DU PROPRIÉTAIRE NAME AND ADDRESS OF OWNER	CADASTRE - SUB-DIVISION OCCUPATION ET/AND DÉNOMINATION	TERRAIN LAND	BÂTIMENTS BUILDINGS	VALEUR (DOLLARS SEULEMENT) - VALUE (DOLLARS ONLY)					Entretien des Trottoirs Maintenance of Sidewalks Pde. Front Pt.	VOÛTES VAULTS	RÉSOLUTION REDUCTION NO.
					VALEUR TOTALE - TOTAL VALUE							
					EXEMPT	CATHOLIQUE CATHOLIC	PROTESTANTE PROTESTANT	NEUTRE NEUTRAL	JUIVE JEWISH			
	<u>VERVILLE</u>	PAR. ST. LAURENT										
710049	B. CREMAZIE. O. THERESE GUERIN VVE DE EDOUARD FOISY 2664 ORLEANS (B. CREMAZIE HOM 31-7-29)	345 P 4 C EX	350		210	140				24		
710050	B. CREMAZIE O. DO (B. CREMAZIE HOM 31-7-29)	345 P 3 C EX	300		190	110				24		
710051	B. CREMAZIE O. DO (B. CREMAZIE HOM 31-7-29)	345 P 2 C EX	300		190 180	110 120				24 23		
710052	BLVD. CREMAZIE O DO (B. CREMAZIE HOM 31-7-29)	345 P 1 C EX	300		180	120				23		
710053	B. CREMAZIE O. LOUIS GALLE WILLIAM A. ENGLISH C/O VIAU & CIE 757 PLACE D'ARMES (B. CREMAZIE HOM 31-7-29)	346 P 77 C EX	400		230	170				28		
710054	B. CREMAZIE DO (B. CREMAZIE O. HOM. 31-7-29)	346 P 75 C EX	400		230	170				28		
710055	B. CREMAZIE O. DO (BLVD. CREMAZIE HOM. 31-7-29)	346 P 75 C EX	400		230	170				28		

CITÉ DE MONTREAL
CITY OF

RÔLE D'ÉVALUATION DES IMMEUBLES POUR L'EXERCICE FINANCIER COMMENÇANT LE 1ER MAI, 1938.
VALUATION ROLL OF IMMOVABLE PROPERTY FOR THE FISCAL YEAR COMMENCING 1ST MAY, 1938.

10

RUE BLVD. CREMAZIE OUEST ARRONDISSEMENT ÉLECTORAL 12 12 QUARTIER AHUNTSIC
STREET ELECTORAL DISTRICT WARD

COMPTE No. ACCOUNT No.	SITUATION DE LA PROPRIÉTÉ LOCATION OF PROPERTY NOM ET ADRESSE DU PROPRIÉTAIRE NAME AND ADDRESS OF OWNER	CADASTRE - SUB-DIVISION OCCUPATION ET/AND DÉNOMINATION	TERRAIN LAND	BÂTIMENTS BUILDINGS	VALEUR (DOLLARS SEULEMENT) - VALUE (DOLLARS ONLY)					Enrollen des Trotoirs Maintenance of Sidewalks Pda. Front Pl.	VOÛTES VAULTS	RÉSOLUTION REDUCTION NO.
					EXEMPT	CATHOLIQUE CATHOLIC	PROTESTANTE PROTESTANT	NEUTRE NEUTRAL	JUIVE JEWISH			
	 PAR. ST. LAURENT										
710056	B. CREMAZIE O. LOUIS GALLE WILLIAM A. ENGLISH C/O VIAU & CIE 757 PLACE D'ARMES (B. CREMAZIE HOM	346 P 75 MARCHAND 31-7-29)	450		240	210				122.5		
	<u>AVE DU PARC</u>											
710057	B. CREMAZIE O. DO (B. CREMAZIE HOM	346 P 72 31-7-29)	400		260	140				25		
710058	B. CREMAZIE O. DO (B. CREMAZIE HOM	346 P 71 31-7-29)	400		260	140				25		
710059	B. CREMAZIE O. DO (B. CREMAZIE HOM	346 P 70 31-7-29)	400		260	140				25		
710060	B. CREMAZIE O. DO (B. CREMAZIE HOM	346 P 69 31-7-29)	500		370	130				28.3		
	<u>C.P.R. TRACKS</u>											
710061	LOT CREMAZIE O. J.R. BONHOMME LTEE 540 VILLERAY) B. CREMAZIE HOM	346 P 61 31-7-29)	200		100	100				N.S.C.		

CITÉ DE MONTREAL
CITY OF

RÔLE D'ÉVALUATION DES IMMEUBLES POUR L'EXERCICE FINANCIER COMMENÇANT LE 1ER MAI, 1938.
VALUATION ROLL OF IMMOVABLE PROPERTY FOR THE FISCAL YEAR COMMENCING 1ST MAY, 1938.

11

RUE STREET BLVD. CREMAZIE OUEST ARRONDISSEMENT ELECTORAL 12 QUARTIER WARD AMUNTSIC
ELECTORAL DISTRICT

COMPTE No. ACCOUNT No.	SITUATION DE LA PROPRIÉTÉ LOCATION OF PROPERTY NOM ET ADRESSE DU PROPRIÉTAIRE NAME AND ADDRESS OF OWNER	CADASTRE - SUB-DIVISION OCCUPATION ET/AND DÉNOMINATION	VALEUR (DOLLARS SEULEMENT) - VALUE (DOLLARS ONLY)					Entretien des Trotoirs Maintenance of Sidewalks Pub. Front Pl.	VOÛTES VAULTS	RÉSOLUTION REDUCTION NO.
			TERRAIN LAND	BÂTIMENTS BUILDINGS	EXEMPT	CATHOLIQUE CATHOLIC	PROTESTANTE PROTESTANT			
	 PAR ST LAURENT,.....								
710062	LOT B. CREMAZIE O. J.R. BONHOMME LTEE 540 VILLERAY (B. CREMAZIE HOM 31-7-29)	346 P 3 N EX	450		330			120		N.S.C.
710063	LOT B. CREMAZIE O DO (B. CREMAZIE HOM 31-7-29)	346 P 4 N EX	380		310			70		N.S.C.
710064	LOT B. CREMAZIE O. DO (B. CREMAZIE HOM 31-7-29)	346 P 5 N EX	350		300			50		N.S.C.
710065	LOT B. CREMAZIE DO (B. CREMAZIE HOM 31-7-29)	346 P 6 N EX	380		330			50		N.S.C.
710067	LOT B. CREMAZIE O. CANADIAN NATIONAL RAILWAY CO. LTD C/O T.G. WATSON ROOM 605 SHAUGHNESSY BLDG	P 349 N	4800					4800		N.S.C.
710068	LOT B. CREMAZIE O. DO <u>EAST SIDE OF C.P.R.</u> <u>WEST SIDE OF C.P.R.</u> <u>WEST SIDE OF C.P.R.</u>	P 347 P 347 P 350 N	19600					19600		N.S.C.

CITÉ DE MONTREAL
CITY OF

RÔLE D'ÉVALUATION DES IMMEUBLES POUR L'EXERCICE FINANCIER COMMENÇANT LE 1ER MAI, 1938.
VALUATION ROLL OF IMMOVABLE PROPERTY FOR THE FISCAL YEAR COMMENCING 1ST MAY, 1938.

12

RUE STREET BLVD. CREMAZIE O. ARRONDISSEMENT ÉLECTORAL 12 QUARTIER AHUNTSIC
ELECTORAL DISTRICT WARD

COMPTÉ No. ACCOUNT No.	SITUATION DE LA PROPRIÉTÉ LOCATION OF PROPERTY NOM ET ADRESSE DU PROPRIÉTAIRE NAME AND ADDRESS OF OWNER	CADASTRE - SUB-DIVISION OCCUPATION ET/AND DÉNOMINATION	TERRAIN LAND	BÂTIMENTS BUILDINGS	VALEUR (DOLLARS SEULEMENT) - VALUE (DOLLARS ONLY)					Entretien des Trottoirs Maintenance of Sidewalks Pds. Front Pl.	VOÛTES VAULTS	RÉSOLUTION REDUCTION NO.
					EXEMPT	CATHOLIQUE CATHOLIC	PROTESTANTE PROTESTANT	NEUTRE NEUTRAL	JUIVE JEWISH			
710069	LOT B. CREMAZIE O. CANADIAN NATIONAL REALTIES LTD C/O T.G. WATSON RM. 605 SHAUGHNESSY BLDG PAR ST. LAURENT..... P 347 P 347 P 347 P 350	N 4000							4000	N.S.C.	
710070	529 BLVD. CREMAZIE O. HENRI LEBEAU PHILOMÈNE LEBEAU VVE DE STANISLAS JARRY ROSE ALMA LEBEAU EPSE O. EN B DE EMILE LEBEAU 1/2 JOSEPHINE LEBEAU EPSE C. EN B DE ODESSA JARRY 1/2 MARIE ANNE LEBEAU EPSE BEP. DE. B. DE JOSEPH GOUGEON 1/2 BERTHE LEBEAU EPSE C. EN B. DE FRS. B. DECARIE 1/2 BERNADETTE LEBEAU EPSE SEP DE B DE PAUL STANISLAS VIAU 1/2 A/S H. LEBEAU 29 BLVD. GOUIN O.	P 350 P 347 BOURGEOIS AGENT CULTIV. MARCHAND DE. B. DE ENT. POMPES FUN DE CULTIV. MARCHAND	C 25500 39000 VALUE FOR PURPOSES	FERME SCHOOL						25500 64500 39000	N.S.C.	
710071	LOT B. CREMAZIE O. MONTREAL LIGHT HEAT & POWER CO 107 CRAIG O. (THE JUNCTION ABOVE PRIDEAUX)	P 350 P 347 P 347 P 347	N 500							500	N.S.C.	

STRIP AT →

CITÉ DE MONTREAL
CITY OF

RÔLE D'ÉVALUATION DES IMMEUBLES POUR L'EXERCICE FINANCIER COMMENÇANT LE 1ER MAI, 1938.
VALUATION ROLL OF IMMOVABLE PROPERTY FOR THE FISCAL YEAR COMMENCING 1ST MAY, 1938.

RUE BLVD. CREMAZIE ARRONDISSEMENT ÉLECTORAL 12 QUARTIER AHUNTSIC
STREET ELECTORAL DISTRICT WARD

COMPTÉ No. ACCOUNT No.	SITUATION DE LA PROPRIÉTÉ LOCATION OF PROPERTY	CADASTRE - SUB-DIVISION OCCUPATION ET/AND DÉNOMINATION	TERRAIN LAND	BÂTIMENTS BUILDINGS	VALEUR (DOLLARS SEULEMENT) - VALUE (DOLLARS ONLY)					Entrées des Trottoirs Maintenance of Sidewalks Pds. Front Pl.	VOÛTES VAULTS	RÉSOLUTION REDUCTION NO.
					EXEMPT	CATHOLIQUE CATHOLIC	PROTESTANTE PROTESTANT	NEUTRE NEUTRAL	JUIVE JEWISH			
710072	LOT B. CREMAZIE O. DIANIS LORTIE 234 JEAN TALON E. (B. CREMAZIE HOM	P 348 FORGERON 31-7-29)	1350		800	550					N.S.C.	
710073	793-791 B. CREMAZIE O. JULES GOHIER 793 B. CREMAZIE O.	P 348 BOURGEOIS	450	3350		3800					N.S.C.	
710074	LOT B. CREMAZIE O. CANADIAN NATIONAL REALTY LTD. C/O T.G. WATSON RM. 605 SHAUGHNESSY BLDG	345 P 244 P 211 P 203 P 205 P 105 P 305 P 32 P 2	900				900				N.S.C.	
710075	LOT B. CREMAZIE O. THE COTE DE LIESSE LAND. CORP C/O J.R. TIMMINS 360 ST. JAMES W.	P 349	1500				1500				N.S.C.	
710076	845 B. CREMAZIE O. DO	P 349	7900 17750	(FARM) ACTUAL VALUE FOR SCHOOL PURPOSES			7900 25650 17750				N.S.C.	
710077	LOT B. CREMAZIE O. DO (B. CREMAZIE HOM	P 348 31-7-29)	2800		400		2400				N.S.C.	

CITÉ DE MONTREAL
CITY OF

RÔLE D'ÉVALUATION DES IMMEUBLES POUR L'EXERCICE FINANCIER COMMENÇANT LE 1ER MAI, 1938.
VALUATION ROLL OF IMMOVABLE PROPERTY FOR THE FISCAL YEAR COMMENCING 1ST MAY, 1938.

14

RUE STREET BLVD. CREMAZIE OUEST ARRONDISSEMENT ÉLECTORAL 12 QUARTIER WARD ARUNTSIC
ELECTORAL DISTRICT

COMPTÉ No. ACCOUNT NO.	SITUATION DE LA PROPRIÉTÉ LOCATION OF PROPERTY	CADASTRE - SUB-DIVISION OCCUPATION ET/AND DÉNOMINATION	VALEUR (DOLLARS SEULEMENT) - VALUE (DOLLARS ONLY)					Entretien des Trottoirs Maintenance of Sidewalks Pds. Front Ft.	VOÛTES VAULTS	RÉSOLUTION REDUCTION NO.
			TERRAIN LAND	BÂTIMENTS BUILDINGS	VALEUR TOTALE - TOTAL VALUE					
			EXEMPT	CATHOLIQUE CATHOLIC	PROTESTANTE PROTESTANT	NEUTRE NEUTRAL	JUIVE JEWISH			
..... PAR. ST. LAURENT.....										
710078	LOT B. CREMAZIE O. THE SUBURBAN LAND CO C/O G. ELLIOTT 465 ST. JOHN	P 350 N	5300			5300			N.S.C.	
710079	LOT. B. CREMAZIE O. DO (B. CREMAZIE HOM	350 P 105 31-7-29)	EX 200		200				N.S.C.	
710080	LOT B. CREMAZIE O. DO (B. CREMAZIE HOM	350 ^{P 104} 31-7-29)	EX 200		200				N.S.C.	
710081	LOT B. CREMAZIE O. BERNARD GOLDMAN REBECCA GOLDMAN WIFE OF S. AS. TO. P. OF ISRAEL COHEN MOLLY (MOLTKE) CRAMMER WIFE S. AS T. P. CHARLES HARRIS B. CREMAZIE HOM	350 P 103 SHIPPER 31-7-29)	EX 220		220				N.S.C.	
710082	931 B. CREMAZIE O. WILFRID LEBEAU 931 BLVD. CREMAZIE O. BIRMAN	350 P 101-1 P 55-2 P 55-3 P 55-4 P 55-5 CULTIV. C	1000	4000		5000			N.S.C.	

CITÉ DE MONTREAL
CITY OF MONTREAL

RÔLE D'ÉVALUATION DES IMMEUBLES POUR L'EXERCICE FINANCIER COMMENÇANT LE 1ER MAI, 1938.
VALUATION ROLL OF IMMOVABLE PROPERTY FOR THE FISCAL YEAR COMMENCING 1ST MAY, 1938.

RUE BLVD. CREMAZIE (UES) ARRONDISSEMENT ÉLECTORAL 12 QUARTIER AHUNTSIC
STREET ELECTORAL DISTRICT WARD

COMPTE No. ACCOUNT No.	SITUATION DE LA PROPRIÉTÉ LOCATION OF PROPERTY NOM ET ADRESSE DU PROPRIÉTAIRE NAME AND ADDRESS OF OWNER	CADASTRE - SUB-DIVISION OCCUPATION ET/AND DÉNOMINATION	VALEUR (DOLLARS SEULEMENT) - VALUE (DOLLARS ONLY)					Entretien des Trotoirs Maintenance of Sidewalks Pds. Front Pt.	VOUTES VAULTS	RÉSOLUTION REDUCTION NO.		
			TERRAIN LAND	BÂTIMENTS BUILDINGS	VALEUR TOTALE - TOTAL VALUE							
					EXEMPT	CATHOLIQUE CATHOLIC	PROTESTANTE PROTESTANT				NEUTRE NEUTRAL	JUIVE JEWISH
	BIRMAN BIRMAN PAR ST. LAURENT.....										
710083	1001 B. CREMAZIE O.	350 6-1 5-1 4-1 52 53										
	LA MUNICIPALITE SCOLAIRE DE LA CITE DE ST. LAURENT 117 STE. CATHERINE OUEST	ECOLE EX	12 60	104 40	117 00					N.S.C.		
710084	LOT B. CREMAZIE O. JOHN BLOK 3511 JEANNE MANCE (B CREMAZIE HOM	350 P 3 CLOTH SHRINKER EX 31-7-29)	2 20		2 20					N.S.C.		
710085	LOT B. CREMAZIE O. ISAAC BLOK (DECEDE) C/O 3509 JEANNE MANCE (B. CREMAZIE HOM	350 P 2 EX 31-7-29)	2 60		2 60					N.S.C.		
710086	LOT B. CREMAZIE O. CANADIAN PACIFIC RAILWAY CO	P 350 REAR N	2 50				2 50			N.S.C.		
710087	LOT B. CREMAZIE O. <i>Jacques</i> THE JACQUES CARTIER UNION RAILWAY CO 355 MC GILL ST	P 2638 N	18 000				18 000			N.S.C.		
710088	LOT BLVD. CREMAZIE O. CANADIAN NATIONAL REALTIES LIMITED C/O T.G. WATSON RM. 605 SHAUGHNESSY BLDG RIGHT OF WAY WEST OF C.P.R.	P 350 N	3 00				3 00			N.S.C.		
710089												

CITÉ DE MONTREAL
CITY OF

RÔLE D'ÉVALUATION DES IMMEUBLES POUR L'EXERCICE FINANCIER COMMENÇANT LE 1ER MAI, 1938.
VALUATION ROLL OF IMMOVABLE PROPERTY FOR THE FISCAL YEAR COMMENCING 1ST MAY, 1938.

16

RUE STREET BLVD. CREMAZIE ARRONDISSEMENT ÉLECTORAL 12 QUARTIER WARD ARUNTSIC
ELECTORAL DISTRICT

COMPTÉ No. ACCOUNT No.	SITUATION DE LA PROPRIÉTÉ LOCATION OF PROPERTY	CADASTRE - SUB-DIVISION OCCUPATION ET/AND DÉNOMINATION	TERRAIN LAND	BÂTIMENTS BUILDINGS	VALEUR (DOLLARS SEULEMENT) - VALUE (DOLLARS ONLY)					Entolion des Trottoirs Maintenance of Sidewalks Pav. Front Ft.	VOÛTES VAULTS	RÉSOLUTION REDUCTION NO.
					EXEMPT	CATHOLIQUE CATHOLIC	PROTESTANTE PROTESTANT	NEUTRE NEUTRAL	JUIVE JEWISH			
	 PAR ST. LAURENT.....										
710089	LOT B. CREMAZIE O. RVD. GILBERT AGAR SIMON LEE FRAWLEY WM. JAMES FAWCETT C/O W.J. FAWCETT 340 STE. CLAIRE TORONTO ONT.	P 264 CLERGYMAN DENTIST GENT	500						500		N.S.C.	
710090	LOT B. CREMAZIE O. DO	P 265	4000						4000		N.S.C.	
710091	LOT B. CREMAZIE O. JOSEPH BENOIT BLVD. LEVESQUE PONT VIAU	P 354 JARDINIER	10000					10000			N.S.C.	
717107	LOT B. CREMAZIE O. CANADIAN NATIONAL REALTIES LTD C/O T.G. WATSON ROOM 605 SHAUGHNESSY BLDG	P 354 N	4000						4000		N.S.C.	
710093	LOT B. CREMAZIE O. DO (RUE PERSILLIERS HOM. CEDEE A LA CITE 23-4-37	P 354 N	2800						2800		N.S.C.	
710094	LOT B. CREMAZIE O. THE JACQUES CARTIER UNION RAILWAY CO 355 MC GILL ST ALLEN	P 2638 N	2500						2500		N.S.C.	
	 MC WILLIE.....										

CITÉ DE MONTREAL
CITY OF

RÔLE D'ÉVALUATION DES IMMEUBLES POUR L'EXERCICE FINANCIER COMMENÇANT LE 1ER MAI, 1938.
VALUATION ROLL OF IMMOVABLE PROPERTY FOR THE FISCAL YEAR COMMENCING 1ST MAY, 1938.

RUE MC WILLIE
STREET

ARRONDISSEMENT ÉLECTORAL 12
ELECTORAL DISTRICT

QUARTIER AHU TSIC
WARD

COMPTE No. ACCOUNT No.	SITUATION DE LA PROPRIÉTÉ LOCATION OF PROPERTY	CADASTRE - SUB-DIVISION	VALEUR (DOLLARS SEULEMENT) - VALUE (DOLLARS ONLY)					Entretien des Trottoirs Maintenance of Sidewalks Pav. Front Pl.	VOÛTES VAULTS	RÉSOLUTION REDUCTION NO.
			TERRAIN LAND	BÂTIMENTS BUILDINGS	VALEUR TOTALE - TOTAL VALUE					
NOM ET ADRESSE DU PROPRIÉTAIRE NAME AND ADDRESS OF OWNER		OCCUPATION ET/AND DENOMINATION	EXEMPT	CATHOLIQUE CATHOLIC	PROTESTANTE PROTESTANT	NEUTRE NEUTRAL	JUIVE JEWISH			
	<u>VERVILLE</u> PAR ST. LAURENT.....								
710095	LOT MC WILLIE HENRI C. LAMBERT ROMEO ROMUALD CORBEIL PHILIPPE LECLERC A/S H.C. LAMBERT 5947 ST. HUBERT	345 51 MARCHAND MNFR.	C	1200	1200				N.S.C.	
	<u>TRAVERSEZ</u>									
710096	LOT MC WILLIE J.R. BONHOMME L'EE 540 VILLERAY	345 28	N	150		150			N.S.C.	
710097	LOT MC WILLIE DO	345 27	N	150		150			N.S.C.	
710098	LOT MC WILLIE DO.	345 26	N	150		150			N.S.C.	
710099	LOT MC WILLIE CANADIAN NATIONAL REALTIES C O T.G. WATSON RM. 605 SHAUGHNESSY BLDG	345 25	N	150		150			N.S.C.	
710100	LOT MC WILLIE WINIFRED ANNIE LOWRY WIFE OF JOHN MC WILLIE 3873-38 3RD. AVE LOS ANGELES CAL. U.S.A.	346 49	P	250	250				N.S.C.	
710101	LOT MC WILLIE DO	346 48	P	150	150				N.S.C.	
710102	LOT MC WILLIE DO	346 47	P	150	150				N.S.C.	
	<u>ALLEN</u> BEAUHARNOIS.....								

CITÉ DE MONTREAL
CITY OF

RÔLE D'ÉVALUATION DES IMMEUBLES POUR L'EXERCICE FINANCIER COMMENÇANT LE 1ER MAI, 1938.
VALUATION ROLL OF IMMOVABLE PROPERTY FOR THE FISCAL YEAR COMMENCING 1ST MAY, 1938.

RUE BEAUHARNOIS
STREET

ARRONDISSEMENT ÉLECTORAL 12
ELECTORAL DISTRICT

QUARTIER AHUNTSIC
WARD

COMPTÉ No. ACCOUNT No.	SITUATION DE LA PROPRIÉTÉ LOCATION OF PROPERTY	CADASTRE - SUB-DIVISION OCCUPATION ET/AND DÉNOMINATION	TERRAIN LAND	BÂTIMENTS BUILDINGS	VALEUR (DOLLARS SEULEMENT) - VALUE (DOLLARS ONLY)					Entretien des Trotoirs Maintenance of Sidewalks Pds. Front Fl.	VOÛTES VAULTS	RÉSOLUTION REDUCTION NO.
					EXEMPT	CATHOLIQUE CATHOLIC	PROTESTANTE PROTESTANT	NEUTRE NEUTRAL	JUIVE JEWISH			
	<u>ALLAN</u>	<u>PAR. ST. LAURENT</u>										
710103	LOT BEAUHARNOIS THOMAS A. SOMMERVILLE 631 CARLTON AVE.	350 28 CONTRACTOR P.	80					80				N.S.C.
710104	LOT BEAUHARNOIS MAURICE BALDWIN 3470 DUROCHER	350 29 ASS. ACC'T P.	80					80				N.S.C.
710105	LOT BEAUHARNOIS DO	350 30 P.	80					80				N.S.C.
710106	LOT BEAUHARNOIS DO	350 31 P.	80					80				N.S.C.
710107	LOT BEAUHARNOIS DO	350 32 P.	80					80				N.S.C.
	<u>BIRMAN</u>											
710108	LOT BEAUHARNOIS THE SUBURBAN LAND CO. C/O G. ELLIOTT 455 ST. JOHN ST.	350 ⁷⁶ / ₂₆ N	80					80				N.S.C.
710109	LOT BEAUHARNOIS DO	350 77 N	80					80				N.S.C.
710110	LOT BEAUHARNOIS DO	350 78 N	80					80				N.S.C.

CITÉ DE MONTREAL
CITY OF

RÔLE D'ÉVALUATION DES IMMEUBLES POUR L'EXERCICE FINANCIER COMMENÇANT LE 1ER MAI, 1938.
VALUATION ROLL OF IMMOVABLE PROPERTY FOR THE FISCAL YEAR COMMENCING 1ST MAY, 1938.

RUE BEAUHARNOIS
STREET

ARRONDISSEMENT ÉLECTORAL 12
ELECTORAL DISTRICT

QUARTIER AHUNTSIC
WARD

COMPTÉ No. ACCOUNT No.	SITUATION DE LA PROPRIÉTÉ LOCATION OF PROPERTY	CADASTRE - SUB-DIVISION	VALEUR (DOLLARS SEULEMENT) - VALUE (DOLLARS ONLY)					Entretien des Trottoirs Maintenance of Sidewalks Pds. Front FL	VOÛTES VAULTS	RÉSOLUTION REDUCTION NO.
			TERRAIN LAND	BÂTIMENTS BUILDINGS	VALEUR TOTALE - TOTAL VALUE					
NOM ET ADRESSE DU PROPRIÉTAIRE NAME AND ADDRESS OF OWNER		OCCUPATION ET/AND DÉNOMINATION	EXEMPT	CATHOLIQUE CATHOLIC	PROTESTANTE PROTESTANT	NEUTRE NEUTRAL	JUIVE JEWISH			
710111	LOT BEAUHARNOIS THE SUBURBAN LAND CO C/O G. ELLIOTT 465 ST. JOHN ST.	PAR. ST. LAURENT. 350 79 N	80			80		N.S.C.		
710112	LOT BEAUHARNOIS HERBERT J. WEBB 8 WEREDALE PARK WESTMOUNT.	ACC'T STUART P 80	80		80			N.S.C.		
710113	LOT BEAUHARNOIS THE SUBURBAN LAND CO C/O G. ELLIOTT 465 ST. JOHN ST.	350 127 N	60			60		N.S.C.		
710114	LOT BEAUHARNOIS DO	350 128 N	60			60		N.S.C.		
710115	LOT BEAUHARNOIS DO	350 129 N	60			60		N.S.C.		
710116	LOT BEAUHARNOIS J.R. BONHOMME LTEE 540 VILLERAY	346 29 N	100			100		N.S.C.		
710117	LOT BEAUHARNOIS DO	346 30 N	120			120		N.S.C.		
710118	LOT BEAUHARNOIS CANADIAN NATIONAL REALTIES LTD C/O T.G. WATSON ROOM 605 SHAUGHNESSY BLDG	346 31 N	200			200		N.S.C.		
	<u>ACROSS TRACKS</u>									

CITÉ DE
CITY OF **MONTREAL**

RÔLE D'ÉVALUATION DES IMMEUBLES POUR L'EXERCICE FINANCIER COMMENÇANT LE 1ER MAI, 1938.
VALUATION ROLL OF IMMOVABLE PROPERTY FOR THE FISCAL YEAR COMMENCING 1ST MAY, 1938.

20

RUE
STREET **BEAUHARNOIS**

ARRONDISSEMENT ÉLECTORAL **12**
ELECTORAL DISTRICT

QUARTIER
WARD **AHUNTIC**

COMPTÉ No. ACCOUNT No.	SITUATION DE LA PROPRIÉTÉ LOCATION OF PROPERTY NOM ET ADRESSE DU PROPRIÉTAIRE NAME AND ADDRESS OF OWNER	CADASTRE - SUB-DIVISION		TERRAIN LAND	BÂTIMENTS BUILDINGS	VALEUR (DOLLARS SEULEMENT) - VALUE (DOLLARS ONLY)					Entretien des Trottoirs Maintenance of Sidewalks Pds. Front Fl.	VOÛTES VAULTS	RÉSOLUTION REDUCTION NO.
		OCCUPATION ET/AND DÉNOMINATION				EXEMPT	CATHOLIQUE CATHOLIC	PROTESTANTE PROTESTANT	NEUTRE NEUTRAL	JUIVE JEWISH			
		<u>PAR. ST. LAURENT</u>											
710119	LOT BEAUHARNOIS CANADIAN NATIONAL REALTIES LTD	346	34	N	40				40			N.S.C.	
710120	LOT BEAUHARNOIS WINIFRED ANNIE LOWRY WIFE OF JOHN MAC WILLIE 3873-3RD AVE LOS ANGELES CAL. U.S.A.	346	35	P	120				120			N.S.C.	
710121	LOT BEAUHARNOIS DO	346	36	P	120				120			N.S.C.	
710122	LOT BEAUHARNOIS DO	346	37	P	120				120			N.S.C.	
710123	LOT BEAUHARNOIS DO	346	38	P	120				120			N.S.C.	
	<u>VERVILLE</u> <u>TRAVERSEZ</u> <u>CROSS TRACKS</u>												
710124	GROUND BEAUHARNOIS CANADIAN NATIONAL REALTIES LTD C/O T.G. WATSON, ROOM 605, SHAUGHNESSY BLDG.	346	33	N	11 70				11 70			N.S.C.	
710125	LOT BEAUHARNOIS THE SUBURBAN LAND CO C/O G. ELLIOTT 465 ST. JOHN ST.	350	240	N	60				60			N.S.C.	
710126	LOT BEAUHARNOIS DO	350	239	N	60				60			N.S.C.	

CITÉ DE MONTREAL
CITY OF

RÔLE D'ÉVALUATION DES IMMEUBLES POUR L'EXERCICE FINANCIER COMMENÇANT LE 1ER MAI, 1938.
VALUATION ROLL OF IMMOVABLE PROPERTY FOR THE FISCAL YEAR COMMENCING 1ST MAY, 1938.

21

RUE BEAUHARNOIS
STREET

ARRONDISSEMENT ÉLECTORAL 12
ELECTORAL DISTRICT

QUARTIER AHUNTSIC
WARD

COMPTÉ No. ACCOUNT No.	SITUATION DE LA PROPRIÉTÉ LOCATION OF PROPERTY	CADASTRE - SUB-DIVISION	VALEUR (DOLLARS SEULEMENT) - VALUE (DOLLARS ONLY)					Entretien des Trottoirs Maintenance of Sidewalks Pav. Front Ft.	VOÛTES VAULTS	RÉSOLUTION REDUCTION NO.
			TERRAIN LAND	BÂTIMENTS BUILDINGS	VALEUR TOTALE - TOTAL VALUE					
NOM ET ADRESSE DU PROPRIÉTAIRE NAME AND ADDRESS OF OWNER		OCCUPATION ET/OU DÉNOMINATION		EXEMPT	CATHOLIQUE CATHOLIC	PROTESTANTE PROTESTANT	NEUTRE NEUTRAL	JUIVE JEWISH		
710127	LOT BEAUHARNOIS MAX LAZANICK & AL 4895 ST. URBAIN STUART	PAR. ST. LAURENT 350 238 CLERK J	60					60		N.S.C.
710128	LOT BEAUHARNOIS WALTER MANSON FISK 505 PINE AVE	350 189 PHYSICIAN P	80			80				N.S.C.
710129	LOT BEAUHARNOIS DO	350 188 P	80			80				NS.C.
710130	LOT BEAUHARNOIS DO	350 187 P	80			80				NS.C.
710131	LOT BEAUHARNOIS THE SUBURBAN LAND CO C/O G. ELLIOTT 465 ST. JOHN ST.	350 186 N	80				80			N.S.C.
710132	LOT BEAUHARNOIS THE SUBURBAN LAND CO	350 185 N	80				80			N.S.C.
710133	LOT BEAUHARNOIS DO	350 136 N	80				80			N.S.C.
710134	PAUL ASCONI 2509 SHEPPARD	CONSTRUCTEUR C	80			80				N.S.C.
710135	LOT BEAUHARNOIS DO	350 134 C	80			80				N.S.C.

CITÉ DE MONTREAL
CITY OF

22

RÔLE D'ÉVALUATION DES IMMEUBLES POUR L'EXERCICE FINANCIER COMMENÇANT LE 1ER MAI, 1938.
VALUATION ROLL OF IMMOVABLE PROPERTY FOR THE FISCAL YEAR COMMENCING 1ST MAY, 1938.

RUE BEAUHARNOIS
STREET

ARRONDISSEMENT ÉLECTORAL 12
ELECTORAL DISTRICT

QUARTIER AHUNTSIC
WARD

COMPTÉ No. ACCOUNT No.	SITUATION DE LA PROPRIÉTÉ LOCATION OF PROPERTY	CADASTRE - SUB-DIVISION OCCUPATION ET/AND DÉNOMINATION	TERRAIN LAND	BÂTIMENTS BUILDINGS	VALEUR (DOLLARS SEULEMENT) - VALUE (DOLLARS ONLY)					Entretien des Trottoirs Maintenance of Sidewalks Pos. Front Fl.	VOÛTES VAULTS	RÉSOLUTION REDUCTION NO.
					EXEMPT	CATHOLIQUE CATHOLIC	PROTESTANTE PROTESTANT	NEUTRE NEUTRAL	JUIVE JEWISH			
710136	LOT BEAUHARNOIS THE SUBURBAN LAND CO C/O G. ELLIOTT 455 ST. JOHN ST.	PAR. ST. LAURENT 350 133 N	80					80		N.S.C.		
710137	LOT BEAUHARNOIS 90 <u>ALLAN</u>	350 132 N	80					80		N.S.C.		
----- L E G E N D R E -----												

CITÉ DE MONTREAL
CITY OF

RÔLE D'ÉVALUATION DES IMMEUBLES POUR L'EXERCICE FINANCIER COMMENÇANT LE 1ER MAI, 1938.
VALUATION ROLL OF IMMOVABLE PROPERTY FOR THE FISCAL YEAR COMMENCING 1ST MAY, 1938.

RUE LEGENDRE ARRONDISSEMENT ÉLECTORAL 12 QUARTIER AHUNTSIC
STREET ELECTORAL DISTRICT WARD

COMPTÉ No. ACCOUNT NO.	SITUATION DE LA PROPRIÉTÉ LOCATION OF PROPERTY	CADASTRE - SUB-DIVISION		VALEUR (DOLLARS SEULEMENT) - VALUE (DOLLARS ONLY)						Entrées des Trotoirs Maintenance of Sidewalks Pds. Front Ft.	VOÛTES VAULTS	RÉSOLUTION REDUCTION NO.	
		NOM ET ADRESSE DU PROPRIÉTAIRE NAME AND ADDRESS OF OWNER	OCCUPATION ET/AND DÉNOMINATION	TERRAIN LAND	BÂTIMENTS BUILDINGS	VALEUR TOTALE - TOTAL VALUE							
						EXEMPT	CATHOLIQUE CATHOLIC	PROTESTANTE PROTESTANT	NEUTRE NEUTRAL				JUIVE JEWISH
	<u>ALLAN</u>		<u>PAR. ST. LAURENT</u>										
7101 38	LOT LEGENDRE THE SUBURBAN LAND CO C/O G. ELLIOTT 465 ST. JOHN ST.	350	158	N	60				60			N.S.C.	
7101 39	LOT LEGENDRE DO	350	159	N	60				60			N.S.C.	
7101 40	LOT LEGENDRE HAROLD E. CROSS C/O WESTMOUNT Y.M.C.A. 4585 SHERBROOKE O.	350	160	P	60			60				N.S.C.	
7101 41	LOT LEGENDRE THE SUBURBAN LAND CO C/O G. ELLIOTT 465 ST. JOHN	350	161	N	60				60			N.S.C.	
7101 42	LOT LEGENDRE DO	350	162	N	60				60			N.S.C.	
	<u>BIRMAN</u>												
7101 43	LOT LEGENDRE PERCIVAL JAMES CORNFORTH 627 NOTRE DAME O.	350	211	P	60			60				N.S.C.	
7101 44	LOT LEGENDRE JOHN WM. SMITH 5391 DUROCHER	350	212	P	60			60				N.S.C.	

CITÉ DE MONTREAL
CITY OF MONTREAL

RÔLE D'ÉVALUATION DES IMMEUBLES POUR L'EXERCICE FINANCIER COMMENÇANT LE 1ER MAI, 1938.
VALUATION ROLL OF IMMOVABLE PROPERTY FOR THE FISCAL YEAR COMMENCING 1ST MAY, 1938.

RUE STREET LEGENDRE ARRONDISSEMENT ÉLECTORAL 12 QUARTIER AHUNTSIC
STREET ELECTORAL DISTRICT WARD

COMPTÉ NO. ACCOUNT NO.	SITUATION DE LA PROPRIÉTÉ LOCATION OF PROPERTY	CADASTRE - SUB-DIVISION OCCUPATION ET DÉNOMINATION	TERRAIN LAND	BÂTIMENTS BUILDINGS	VALEUR (DOLLARS SEULEMENT) - VALUE (DOLLARS ONLY)					Entretien des Trotoirs Maintenance of Sidewalks Pds. Front Ft.	VOÛTES VAULTS	RÉSOLUTION REDUCTION NO.
					EXEMPT	CATHOLIQUE CATHOLIC	PROTESTANTE PROTESTANT	NEUTRE NEUTRAL	JUIVE JEWISH			
		<u>PAR ST LAURENT</u>										
7101 45	LOT LEGENDRE JULES A. MARIN C/O ROSS REALTY CO 465 ST. JOHN	350 213 COMPTABLE C	60					60				N.S.C.
7101 46	LOT LEGENDRE DO	350 214 C	60					60				N.S.C.
7101 47	LOT LEGENDRE JULES A. MARIN C/O ROSS REALTY CO 465 ST. JOHN	350 215 COMPTABLE C	60					60				N.S.C.
7101 48	LOT LEGENDRE JAMES MADISON WOODWARD 2546 RUSHBROOKE	350 262 STEEL WORKER P	50					50				N.S.C.
7101 49	LOT LEGENDRE DO	350 263 P	50					50				N.S.C.
7101 50	LOT LEGENDRE DO	350 264 P	50					50				N.S.C.
		<u>TRAVERSEZ</u>										
7101 51	LOT LEGENDRE DOMINION EQUITY SECURITIES CO LTD C/O ROSS REALTY CO	350 398 N	50					50				N.S.C.
7101 52	LOT LEGENDRE THE SUBURBAN LAND CO C/O G. ELLIOTT 465 ST. JOHN	350 397 N	50					50				M.S.C.

CITÉ DE MONTREAL
CITY OF

RÔLE D'ÉVALUATION DES IMMEUBLES POUR L'EXERCICE FINANCIER COMMENÇANT LE 1ER MAI, 1938.
VALUATION ROLL OF IMMOVABLE PROPERTY FOR THE FISCAL YEAR COMMENCING 1ST MAY, 1938.

25

RUE LEGENDRE ARRONDISSEMENT ÉLECTORAL 12 QUARTIER SHUNISIC
STREET ELECTORAL DISTRICT WARD

COMPTE NO. ACCOUNT NO.	SITUATION DE LA PROPRIÉTÉ LOCATION OF PROPERTY	CADASTRE - SUB-DIVISION		VALEUR (DOLLARS SEULEMENT) - VALUE (DOLLARS ONLY)						Entretien des Trottoirs Maintenance of Sidewalks Pds. Front Fl.	VOÛTES VAULTS	RÉSOLUTION REDUCTION NO.	
		NOM ET ADRESSE DU PROPRIÉTAIRE NAME AND ADDRESS OF OWNER	OCCUPATION ET/AND DÉNOMINATION	TERRAIN LAND	BÂTIMENTS BUILDINGS	VALEUR TOTALE - TOTAL VALUE							
						EXEMPT	CATHOLIQUE CATHOLIC	PROTESTANTE PROTESTANT	NEUTRE NEUTRAL				JUIVE JEWISH
710153	LOT LEGENDRE THE SUBURBAN LAND CO C/O G. ELLIOTT 465 ST. JOHN	PAR. ST LAURENT 350 396	N	50					50		N.S.C.		
710154	LOT LEGENDRE DO	350 347	N	60					60		N.S.C.		
710155	LOT LEGENDRE LLOYD MC INTYRE FARQUHAR 147 PRINCE WILLIAM, ST. JOHN, N.B.	350 346 SALESMAN	P	60				60			N.S.C.		
710156	LOT LEGENDRE PAUL ASCONI 2509 SHEPPARD	350 345 CONSTRUCTEUR	C	60		60					N.S.C.		
710157	LOT LEGENDRE DO	350 344	C	60		60					N.S.C.		
710158	LOT LEGENDRE JOHN MAC FARLAND KEDDIE GRAND FALLS NEW-FOUNDLAND BIRMAN	350 343 ACC'T	P	60				60			N.S.C.		
710159	LOT LEGENDRE THE SUBURBAN LAND CO C/O G. ELLIOTT 465 ST. JOHN	350 294	N	60					60		N.S.C.		
710160	LOT LEGENDRE PAUL ASCONI 2509 SHEPPARD	350 293 CONSTRUCTEUR	C	60		60					N.S.C.		

CITÉ DE MONTREAL
CITY OF

RÔLE D'ÉVALUATION DES IMMEUBLES POUR L'EXERCICE FINANCIER COMMENÇANT LE 1ER MAI, 1938.
VALUATION ROLL OF IMMOVABLE PROPERTY FOR THE FISCAL YEAR COMMENCING 1ST MAY, 1938.

26

RUE LEGENDRE ARRONDISSEMENT ÉLECTORAL 12 QUARTIER AHUNTSIC
STREET ELECTORAL DISTRICT WARD

COMPTE NO. ACCOUNT NO.	SITUATION DE LA PROPRIÉTÉ LOCATION OF PROPERTY NOM ET ADRESSE DU PROPRIÉTAIRE NAME AND ADDRESS OF OWNER	CADASTRE - SUB-DIVISION OCCUPATION ET/AND DÉNOMINATION	TERRAIN LAND	BÂTIMENTS BUILDINGS	VALEUR (DOLLARS SEULEMENT) - VALUE (DOLLARS ONLY)					Entretien des Trotoirs Maintenance of Sidewalks Pds. Front Ft.	VOÛTES VAULTS	RÉSOLUTION REDUCTION NO.
					EXEMPT	CATHOLIQUE CATHOLIC	PROTESTANTE PROTESTANT	NEUTRE NEUTRAL	JUIVE JEWISH			
710161	LOT LEGENDRE PAUL ASCONI 2509 SHEPPARD	<u>PAR. ST LAURENT</u> 350 292 CONSTRUCTEUR C	60			60					N.S.C.	
710162	LOT LEGENDRE JOHN HUGHES 722 A QUERBES	350 291 C	60			60					N.S.C.	
710163	LOT LEGENDRE DO	350 290 C	60			60					N.S.C.	
710164	<u>ALLAN</u> LOT LEGENDRE THE SUBURBAN LAND CO C/O G. ELLIOTT 465 ST. JOHN	350 266 N	5					5			N.S.C.	
		CHABANEL										

CITÉ DE MONTREAL
CITY OF

RÔLE D'ÉVALUATION DES IMMEUBLES POUR L'EXERCICE FINANCIER COMMENÇANT LE 1ER MAI, 1938.
VALUATION ROLL OF IMMOVABLE PROPERTY FOR THE FISCAL YEAR COMMENCING 1ST MAY, 1938.

RUE CHABANEL
STREET

ARRONDISSEMENT ÉLECTORAL
ELECTORAL DISTRICT

12

QUARTIER WARD
AHUNTSTC

M-6-37-32/58

COMPTE No. ACCOUNT No.	SITUATION DE LA PROPRIÉTÉ LOCATION OF PROPERTY	CADASTRE - SUB-DIVISION	TERRAIN LAND	BÂTIMENTS BUILDINGS	VALEUR (DOLLARS SEULEMENT) - VALUE (DOLLARS ONLY)					Entretien des Trottoirs Maintenance of Sidewalks Plus Front Ft.	VOUTES VAULTS	RÉSOLUTION REDUCTION NO.
					VALEUR TOTALE - TOTAL VALUE							
NOM ET ADRESSE DU PROPRIÉTAIRE NAME AND ADDRESS OF OWNER		OCCUPATION ET/AND DÉNOMINATION			EXEMPT	CATHOLIQUE CATHOLIC	PROTESTANTE PROTESTANT	NEUTRE NEUTRAL	JUIVE JEWISH			
710165	LOT CHABANEL LA CITE DE MONTREAL	PAR ST. LAURENT 350 288 FIN PRIVÉE FX (NEUTRE POUR TAXE SCOLAIRE)	5		5			5			N.S.C.	
710166	LOT CHABANEL THE SUBURBAN LAND CO C/O G. ELLIOTT 455 ST. JOHN	350 316 N	60					60			N.S.C.	
710167	LOT CHABANEL ALEXANDER S. MC GRUTHER 2261 HARVARD ST.	350 317 CLERK P	60				60				N.S.C.	
710168	LOT CHABANEL JOSEPH MOISE O. POIRIER 561 DAVAR AVE	350 318 GERANT C	60				60				N.S.C.	
710169	LOT CHABANEL DO	350 319 C	60				60				N.S.C.	
710170	LOT CHABANEL DO	350 320 C	60				60				N.S.C.	
	<u>BIRMAN</u>											
710171	LOT CHABANEL THE SUBURBAN LAND CO C/O G. ELLIOTT 455 ST. JOHN	350 359 N	60					60			N.S.C.	

CITÉ DE MONTREAL
CITY OF

RÔLE D'ÉVALUATION DES IMMEUBLES POUR L'EXERCICE FINANCIER COMMENÇANT LE 1ER MAI, 1938.
VALUATION ROLL OF IMMOVABLE PROPERTY FOR THE FISCAL YEAR COMMENCING 1ST MAY, 1938.

RUE CHABANEL
STREET

ARRONDISSEMENT ÉLECTORAL 12
ELECTORAL DISTRICT

QUARTIER AHUNTSIC
WARD

COMPTE No. ACCOUNT No.	SITUATION DE LA PROPRIÉTÉ LOCATION OF PROPERTY	CADASTRE - SUB-DIVISION OCCUPATION ET/AND DÉNOMINATION	TERRAIN LAND	BÂTIMENTS BUILDINGS	VALEUR (DOLLARS SEULEMENT) - VALUE (DOLLARS ONLY)					Enlèvement des Trottoirs Maintenance of Sidewalks Pav. Front Ft.	VOÛTES VAULTS	RÉSOLUTION REDUCTION NO.
					EXEMPT	CATHOLIQUE CATHOLIC	PROTESTANTE PROTESTANT	NEUTRE NEUTRAL	JUIVE JEWISH			
		<u>PAR. ST LAURENT</u>										
710172	LOT CHABANEL RIDLEY IRVING WIGHTMAN 53 PRINCE EDWARD VALOIS, QUE.	350 370 P	60				60				N.S.C.	
710173	LOT CHABANEL JOHN O. DONNELL 428 BERNARD AVE APT 1 1420	350 371 COM. TRAVELLER C	60				60				N.S.C.	
710174	LOT CHABANEL DO	350 372 C	60				60				N.S.C.	
710175	LOT CHABANEL DO	350 373 C	60				60				N.S.C.	
710176	LOT CHABANEL THE SUBURBAN LAND CO C/O G. ELLIOTT 465 ST. JOHN	350 420 N	60					60			N.S.C.	
710177	LOT CHABANEL JAMES MADISON WOODWARD 2646 RUSHBROOKE VERDUN.	350 421 STEEL WORKER P	50				50				N.S.C.	
710178	LOT CHABANEL THE SUBURBAN LAND CO C/O G. ELLIOTT 455 ST. JOHN	350 422 N	50					50			N.S.C.	
	<u>TRAVERSEZ</u>											
710179	LOT CHABANEL THE SUBURBAN LAND CO	350 356 N	50					50			N.S.C.	

CITÉ DE
CITY OF **MONTREAL**

RÔLE D'ÉVALUATION DES IMMEUBLES POUR L'EXERCICE FINANCIER COMMENÇANT LE 1ER MAI, 1938.
VALUATION ROLL OF IMMOVABLE PROPERTY FOR THE FISCAL YEAR COMMENCING 1ST MAY, 1938.

29

RUE CHABANEL
STREET

ARRONDISSEMENT ÉLECTORAL 12
ELECTORAL DISTRICT

QUARTIER AMUNTSIC
WARD

COMpte No. ACCOUNT NO	SITUATION DE LA PROPRIÉTÉ LOCATION OF PROPERTY	CADASTRE - SUB-DIVISION		TERRAIN LAND	BÂTIMENTS BUILDINGS	VALEUR (DOLLARS SEULEMENT) - VALUE (DOLLARS ONLY)					Entretien des Trottoirs Maintenance of Sidewalks Pds. Front Fl.	VOÛTES VAULTS	RÉSOLUTION REDUCTION NO.
		NOM ET ADRESSE DU PROPRIÉTAIRE NAME AND ADDRESS OF OWNER	OCCUPATION ET/OU DÉSIGNATION			EXEMPT	CATHOLIQUE CATHOLIC	PROTESTANTE PROTESTANT	NEUTRE NEUTRAL	JUIVE JEWISH			
			<u>PAR. ST LAURENT</u>										
7101 80	LOT CHABANEL MALVINA DOYLE WIFE OF JOHN O. DONNELL 1420 BERNARD AVE APT 10	350	355	C	50		50					N.S.C.	
7101 81	LOT CHABANEL DO	350	354	C	50		50					N.S.C.	
	<u>STUART</u>												
7101 82	LOT CHABANEL THE SUBURBAN LAND CO C/O G. ELLIOTT 455 ST. JOHN	350	505	N	60				60			N.S.C.	
7101 83	LOT CHABANEL DO	350	504	N	60				60			N.S.C.	
7101 84	LOT CHABANEL DO	350	503	N	60				60			N.S.C.	
7101 85	LOT CHABANEL FREDERICK CARSON HARRISON DOROTHY HARRISON HIS WIFE TORONTO, ONT.	350	502	P	60			60				N.S.C.	
7101 86	LOT CHABANEL DO	350	501	P	60			60				N.S.C.	
	<u>BIRMAN</u>												
7101 87	LOT CHABANEL THE SUBURBAN LAND CO C/O G. ELLIOTT 455 ST. JOHN	350	452	N	60				60			N.S.C.	

CITÉ DE
CITY OF **MONTREAL**

RÔLE D'ÉVALUATION DES IMMEUBLES POUR L'EXERCICE FINANCIER COMMENÇANT LE 1ER MAI, 1938.
VALUATION ROLL OF IMMOVABLE PROPERTY FOR THE FISCAL YEAR COMMENCING 1ST MAY, 1938.

30

RUE CHABANEL
STREET

ARRONDISSEMENT ÉLECTORAL 12
ELECTORAL DISTRICT

QUARTIER AHUNTSIC
WARD

1-9-37-19788

COMPTÉ NO. ACCOUNT NO.	SITUATION DE LA PROPRIÉTÉ LOCATION OF PROPERTY	CADASTRE - SUB-DIVISION		TERRAIN LAND	BÂTIMENTS BUILDINGS	VALEUR (DOLLARS SEULEMENT) - VALUE (DOLLARS ONLY)					Entretien des Trottoirs Maintenance of Sidewalks Pds. Front Pt.	VOÛTES VAULTS	RÉSOLUTION REDUCTION NO.
		NOM ET ADRESSE DU PROPRIÉTAIRE NAME AND ADDRESS OF OWNER	OCCUPATION ET/OU DÉNOMINATION			EXEMPT	CATHOLIQUE CATHOLIC	PROTESTANTE PROTESTANT	NEUTRE NEUTRAL	JUIVE JEWISH			
7101 88	LOT CHABANEL DOMINION EQUITY SECURITIES CO LTD C/O ROSS REALTY CO	PAR. ST LAURENT 350 451	N	60								N.S.C.	
7101 89	LOT CHABANEL DO	350 450	N	60				120				N.S.C.	
7101 90	LOT CHABANEL MYRON JAMES CAVERS NORANDA, QUE.	350 449 BOOKKEEPER	C	60		60						N.S.C.	
7101 91	LOT CHABANEL DO	350 448	C	60		60						N.S.C.	
	<u>ALLAN</u>	<u>PAR. ST. LAURENT</u>											
7101 92	LOT CHABANEL THE SUBURBAN LAND CO C/O G. ELLIOTT 465 ST. JOHN <u>ALLAN</u>	350 424	N	5				5				N.S.C.	
		----- LOUVAIN -----											

CITÉ DE MONTREAL
CITY OF

31

RÔLE D'ÉVALUATION DES IMMEUBLES POUR L'EXERCICE FINANCIER COMMENÇANT LE 1ER MAI, 1938.
VALUATION ROLL OF IMMOVABLE PROPERTY FOR THE FISCAL YEAR COMMENCING 1ST MAY, 1938.

RUE LOUVAIN
STREET

ARRONDISSEMENT ÉLECTORAL 12
ELECTORAL DISTRICT

QUARTIER AHUNTSIC
WARD

1-5-37-33758

COMPTE NO. ACCOUNT NO.	SITUATION DE LA PROPRIÉTÉ LOCATION OF PROPERTY	CADASTRE - SUB-DIVISION		TERRAIN LAND	BÂTIMENTS BUILDINGS	VALEUR (DOLLARS SEULEMENT) - VALUE (DOLLARS ONLY)					Entretien des Trottoirs Maintenance of Sidewalks Pda. Front Fl.	VOÛTES VAULTS	RÉSOLUTION REDUCTION NO.
		NOM ET ADRESSE DU PROPRIÉTAIRE NAME AND ADDRESS OF OWNER	OCCUPATION ET/AND DÉNOMINATION			EXEMPT	CATHOLIQUE CATHOLIC	PROTESTANTE PROTESTANT	NEUTRE NEUTRAL	JUIVE JEWISH			
7101 93	LOT LOUVAIN THE SUBURBAN LAND CO C/O G. ELLIOTT 465 ST. JOHN	<u>PAR. ST LAURENT</u> 350 446	N	5					5			N.S.C.	
	<u>ALLAN</u>												
7101 94	LOT LOUVAIN THE SUBURBAN LAND CO C/O G. ELLIOTT 465 ST. JOHN	350 474	N	60					60			N.S.C.	
7101 95	LOT LOUVAIN JOHN WESLEY PARKINSON HAROLD JAMES PARKINSON ELIZA MURIEL GOODFELLOW VVE DE JOHN R. PARKINSON C/O J. PARKINSON 3451 STE. FAMILLE	350 475 ACC'T	P	60				60				N.S.C.	
7101 96	LOT LOUVAIN DO	350 476 477	P	60				60				N.S.C.	
7101 97	LOT LOUVAIN THE SUBURBAN LAND CO C/O G. ELLIOTT 465 ST. JOHN	350 477	N	60				60				N.S.C.	
7101 98	LOT LOUVAIN DO <u>BIRMAN</u>	350 478	N	60				60				N.S.C.	
7101 99	LOT LOUVAIN TILLY KAUFMAN 4163 CLARKE	350 527	J	60				60				N.S.C.	

RÔLE D'ÉVALUATION DES IMMEUBLES POUR L'EXERCICE FINANCIER COMMENÇANT LE 1ER MAI, 1938.
VALUATION ROLL OF IMMOVABLE PROPERTY FOR THE FISCAL YEAR COMMENCING 1ST MAY, 1938.

RUE LOUVAIN
STREET

ARRONDISSEMENT ÉLECTORAL 12
ELECTORAL DISTRICT

QUARTIER AMUNTSIC
WARD

COMPTÉ NO. ACCOUNT NO.	SITUATION DE LA PROPRIÉTÉ LOCATION OF PROPERTY	CADASTRE - SUB-DIVISION	VALEUR (DOLLARS SEULEMENT) - VALUE (DOLLARS ONLY)					Entretien des Trottoirs Maintenance of Sidewalks Pde. Front Pl.	VOÛTES VAULTS	RÉSOLUTION REDUCTION NO.
			TERRAIN LAND	BÂTIMENTS BUILDINGS	VALEUR TOTALE - TOTAL VALUE					
NOM ET ADRESSE DU PROPRIÉTAIRE NAME AND ADDRESS OF OWNER		OCCUPATION ET/AND DÉNOMINATION			EXEMPT	CATHOLIQUE CATHOLIC	PROTESTANTE PROTESTANT	NEUTRE NEUTRAL	JUIVE JEWISH	
<u>PAR. ST LAURENT</u>										
710200	LOT LOUVAIN JAMES ALEX HENRY	350 528 ELECTRICIAN P	60				60			N.S.C.
710201	LOT LOUVAIN WM. WATERMAN HARWOOD 5805 N.D. DE G. AVE	350 529 SALES MGR P	60				60			N.S.C.
710202	LOT LOUVAIN DO	350 530 P	60				60			N.S.C.
710203	LOT LOUVAIN THE SUBURBAN LAND CO C/O G. ELLIOTT 465 ST. JOHN	350 531 N	60					60		N.S.C.
<u>STUART</u>										
710204	LOT LOUVAIN THE SUBURBAN LAND CO	350 578 N	60					60		N.S.C.
710205	LOT LOUVAIN EST. PETER JOHN GRAHAM 1068 MC KAY ST.	350 579 P	50				50			N.S.C.
710206	LOT LOUVAIN DO	350 580 P	50				50			N.S.C.
<u>TRAVERSEZ</u>										
710207	LOT LOUVAIN FRANK HARRY GABLE C/O FREIDMAN LTD 10 ONTARIO STREET OUEST.	350 714 CLOTH CUTTER P	50				50			N.S.C.

CITÉ DE MONTREAL
CITY OF

RÔLE D'ÉVALUATION DES IMMEUBLES POUR L'EXERCICE FINANCIER COMMENÇANT LE 1ER MAI, 1938.
VALUATION ROLL OF IMMOVABLE PROPERTY FOR THE FISCAL YEAR COMMENCING 1ST MAY, 1938.

RUE LOUVAIN
STREET

ARRONDISSEMENT ÉLECTORAL 12
ELECTORAL DISTRICT

QUARTIER AHUNTSIC
WARD

COMPTÉ No. ACCOUNT No.	SITUATION DE LA PROPRIÉTÉ LOCATION OF PROPERTY NOM ET ADRESSE DU PROPRIÉTAIRE NAME AND ADDRESS OF OWNER	CADASTRE - SUB-DIVISION OCCUPATION ET/AND DÉNOMINATION	TERRAIN LAND	BÂTIMENTS BUILDINGS	VALEUR (DOLLARS SEULEMENT) - VALUE (DOLLARS ONLY)					Entretien des Trottoirs Maintenance of Sidewalks Pdk. Front Fl.	VOÛTES VAULTS	RÉSOLUTION REDUCTION NO.
					EXEMPT	CATHOLIQUE CATHOLIC	PROTESTANTE PROTESTANT	NEUTRE NEUTRAL	JUIVE JEWISH			
		<u>PAR. ST LAURENT</u>										
710208	LOT LOUVAIN GEORGE TURBAT BOWDEN 3796 OLD ORCHARD	350 713 CASHIER P	60				60				N.S.C.	
710209	LOT LOUVAIN JAMES JOSEPH SHORTHALL 5094 COTE ST. ANTOINE ROAD	350 712 MERCHANT C	60			60					N.S.C.	
		<u>STUART</u>										
710210	LOT LOUVAIN THE SUBURBAN LAND CO C/O G. ELLIOTT 465 ST. JOHN	350 663 N	60					60			N.S.C.	
710211	LOT LOUVAIN SARAH ORTON C/O ROYAL BANK HEAD OFFICE	350 662 SPINSTER C	60			60					N.S.C.	
710212	LOT LOUVAIN JAMES MARTIN THOMAS 512 BOURGEOIS ST.	350 661 P	60				60				N.S.C.	
710213	LOT LOUVAIN BERNARD LOUIS 5681 CLARKE	350 660 JUNK DEALER J	60						60		N.S.C.	
710214	LOT LOUVAIN DO	350 659 J	60						60		N.S.C.	
		<u>BIRMAN</u>										

CITÉ DE MONTREAL
CITY OF

RÔLE D'ÉVALUATION DES IMMEUBLES POUR L'EXERCICE FINANCIER COMMENÇANT LE 1ER MAI, 1938.
VALUATION ROLL OF IMMOVABLE PROPERTY FOR THE FISCAL YEAR COMMENCING 1ST MAY, 1938.

34

RUE LOUVAIN
STREET

ARRONDISSEMENT ÉLECTORAL 12
ELECTORAL DISTRICT

QUARTIER AHUNTSIC
WARD

M-5-17-1938

COMPTÉ No. ACCOUNT NO.	SITUATION DE LA PROPRIÉTÉ LOCATION OF PROPERTY	CADASTRE - SUB-DIVISION		VALEUR (DOLLARS SEULEMENT) - VALUE (DOLLARS ONLY)					Entretien des Trottoirs Maintenance of Sidewalks Pav. Front Pl.	VOÛTES VAULTS	RÉSOLUTION REDUCTION NO.	
		NOM ET ADRESSE DU PROPRIÉTAIRE NAME AND ADDRESS OF OWNER	OCCUPATION ET/AND DÉSIGNATION	TERRAIN LAND	BÂTIMENTS BUILDINGS	EXEMPT	CATHOLIQUE CATHOLIC	PROTESTANTE PROTESTANT				NEUTRE NEUTRAL
			<u>PAR. ST LAURENT</u>									
710215	LOT LOUVAIN THE SUBURBAN LAND CO C/O G. ELLIOTT 465 ST. JOHN	350 610 N	60				60				N.S.C.	
710216	LOT LOUVAIN KATHERINE M. WOODFORD 1222 MC KAY APT. 2.	350 609 P	60				60				N.S.C.	
710217	LOT LOUVAIN EDNA SOPHIA WOODFORD 6900 SHERBROOKE W. APT. 14	350 608 P	60				60				N.S.C.	
710218	LOT LOUVAIN JOHN BURTON WOODFORD 1060 BERNARD AVE OUEST	350 607 CLERK APT 5. P	60				60				N.S.C.	
710219	LOT LOUVAIN HERBERT W. SMYTH 598 BELMONT AVE	350 606 P	60				60				N.S.C.	
	<u>ALLAN</u>											
710220	LOT LOUVAIN THE SUBURBAN LAND CO C/O G. ELLIOTT 465 ST. JOHN	350 582 N	5				5				N.S.C.	
			***** PORT ROYAL *****									

CITÉ DE MONTREAL
CITY OF

RÔLE D'ÉVALUATION DES IMMEUBLES POUR L'EXERCICE FINANCIER COMMENÇANT LE 1ER MAI, 1938.
VALUATION ROLL OF IMMOVABLE PROPERTY FOR THE FISCAL YEAR COMMENCING 1ST MAY, 1938.

35

RUE PORT ROYAL
STREET

ARRONDISSEMENT ÉLECTORAL 12
ELECTORAL DISTRICT

QUARTIER AHUNTSIC
WARD

COMPTÉ NO. ACCOUNT NO.	SITUATION DE LA PROPRIÉTÉ LOCATION OF PROPERTY	CADASTRE - SUB-DIVISION		TERRAIN LAND	BÂTIMENTS BUILDINGS	VALEUR (DOLLARS SEULEMENT) - VALUE (DOLLARS ONLY)					Entretien des Trottoirs Maintenance of Sidewalks Pds. Front Pl.	VOÛTES VAULTS	RÉSOLUTION REDUCTION NO.
		NOM ET ADRESSE DU PROPRIÉTAIRE NAME AND ADDRESS OF OWNER	OCCUPATION ET/AND DÉNOMINATION			EXEMPT	CATHOLIQUE CATHOLIC	PROTESTANTE PROTESTANT	NEUTRE NEUTRAL	JUIVE JEWISH			
	<u>ALLAN</u>		<u>PAR. ST LAURENT</u>										
710221	LOT PORT ROYAL THE SUBURBAN LAND CO C/O G. ELLIOTT 465 ST. JOHN ST.	350	604							5		N.S.C.	
	<u>ALLAN</u>												
710222	LOT PORT ROYAL THE SUBURBAN LAND CO C/O G. ELLIOTT 465 ST. JOHN ST.	350	632		50					50		N.S.C.	
	<u>ALLAN</u>												
710223	LOT PORT ROYAL WILLIAM BROWN C/O THE SQUARE HILLSBOROUGH COUNTY DOWN IRELAND	350	633		50			50				N.S.C.	
	<u>ALLAN</u>												
710224	LOT PORT ROYAL DO	350	634		50			50				N.S.C.	
	<u>ALLAN</u>												
710225	LOT PORT ROYAL SAMUEL RUDOLPH 71 BERNARD W.	350	635		50					50		N.S.C.	
	<u>ALLAN</u>												
710226	LOT PORT ROYAL DO	350	636		50					50		N.S.C.	
	<u>BIRMAN</u>												
710227	LOT PORT ROYAL THE SUBURBAN LAND CO C/O G. ELLIOTT 465 ST. JOHN ST.	350	645		50					50		N.S.C. N.S.C.	

CITÉ DE MONTREAL
CITY OF

RÔLE D'ÉVALUATION DES IMMEUBLES POUR L'EXERCICE FINANCIER COMMENÇANT LE 1ER MAI, 1938.
VALUATION ROLL OF IMMOVABLE PROPERTY FOR THE FISCAL YEAR COMMENCING 1ST MAY, 1938.

36

RUE PORT ROYAL
STREET

ARRONDISSEMENT ÉLECTORAL 12
ELECTORAL DISTRICT

QUARTIER AHUNTSIC
WARD

COMTE NO. ACCOUNT NO.	SITUATION DE LA PROPRIÉTÉ LOCATION OF PROPERTY	CADASTRE - SUB-DIVISION	VALEUR (DOLLARS SEULEMENT) - VALUE (DOLLARS ONLY)					Entretien des Trotoirs Maintenance of Sidewalks Pds. Front Ft.	VOÛTES VAULTS	RÉSOLUTION REDUCTION NO.
			TERRAIN LAND	BÂTIMENTS BUILDINGS	VALEUR TOTALE - TOTAL VALUE					
NOM ET ADRESSE DU PROPRIÉTAIRE NAME AND ADDRESS OF OWNER			OCCUPATION ET/AND DÉNOMINATION	EXEMPT	CATHOLIQUE	PROTESTANTE	NEUTRE NEUTRAL	JUIVE JEWISH		
<u>PAR. ST. LAURENT</u>										
710228	LOT PORT ROYAL THE SUBURBAN LAND CO C/O G. ELLIOTT 465 ST. JOHN	350 686	N	50			50			N.S.C.
710229	LOT PORT ROYAL DO	350 687	N	50			50			N.S.C.
710230	LOT PORT ROYAL ISAAC WOLMAN 368-13TH ST. WEST VANCOUVER	350 689	J	50					50	N.S.C.
710231	LOT PORT ROYAL ISEIK BENDERSKY 5221 JEANNE MANCE	350 689	J	50					50	N.S.C.
<u>STUART</u>										
710232	LOT PORT ROYAL THE SUBURBAN LAND CO C/O G. ELLIOTT 465 ST. JOHN ST.	350 735	N	50			50			N.S.C.
710233	LOT PORT ROYAL WILLIAM JACOB RUBIN 3591 ST. URBAIN	350 737	J	50					50	N.S.C.
710234	LOT PORT ROYAL DO	350 738	J	50					50	N.S.C.
<u>TRAVERSEZ CÔTE NORD</u>										

CITÉ DE MONTREAL
CITY OF

RÔLE D'ÉVALUATION DES IMMEUBLES POUR L'EXERCICE FINANCIER COMMENÇANT LE 1ER MAI, 1938.
VALUATION ROLL OF IMMOVABLE PROPERTY FOR THE FISCAL YEAR COMMENCING 1ST MAY, 1938.

37

RUE PORT ROYAL
STREET

ARRONDISSEMENT ÉLECTORAL 12
ELECTORAL DISTRICT

QUARTIER RHUNTSIC
WARD

COMpte No. ACCOUNT No.	SITUATION DE LA PROPRIÉTÉ LOCATION OF PROPERTY NOM ET ADRESSE DU PROPRIÉTAIRE NAME AND ADDRESS OF OWNER	CADASTRE - SUB-DIVISION OCCUPATION ET/AND DÉNOMINATION	TERRAIN LAND	BÂTIMENTS BUILDINGS	VALEUR (DOLLARS SEULEMENT) - VALUE (DOLLARS ONLY)					Entretien des Trottoirs Maintenance of Sidewalks Pds. Front Fl.	VOÛTES VAULTS	RÉSOLUTION REDUCTION NO.
					EXEMPT	CATHOLIQUE CATHOLIC	PROTESTANTE PROTESTANT	NEUTRE NEUTRAL	JUIVE JEWISH			
		<u>PAR. ST LAURENT</u>										
7102 35	LOT PORT ROYAL THE SUBURBAN LAND CO C/O G. ELLIOTT 465 ST. JOHN ST	350 872 N	50					50			N.S.C.	
7102 36	LOT PORT ROYAL DO	350 871 N	50					50			N.S.C.	
7102 37	LOT PORT ROYAL JEROME BEAUDRY 6729 DE LAROCHE	350 870 TAIL DE PIERRE C	50				50				N.S.C.	
	<u>STUART</u>											
7102 38	LOT PORT ROYAL LEON CORNET 9662 FOUCHER	350 821 TAIL DE PIERRE C	50				50				N.S.C.	
7102 39	LOT PORT ROYAL DO	350 820 C	50				50				N.S.C.	
7102 40	LOT PORT ROYAL THE SUBURBAN LAND CO C/O G. ELLIOTT 465 ST. JOHN ST.	350 819 N	50					50			N.S.C.	
7102 41	LOT PORT ROYAL <i>Barshon</i> ISAAC BARSHON 5842 HUTCHISON	350 818 MERCHANT J	50						50		N.S.C.	
7102 42	LOT PORT ROYAL DO <u>BIRMAN</u>	350 817 J	50						50		N.S.C.	

CITÉ DE MONTREAL
CITY OF MONTREAL

RÔLE D'ÉVALUATION DES IMMEUBLES POUR L'EXERCICE FINANCIER COMMENÇANT LE 1ER MAI, 1938.
VALUATION ROLL OF IMMOVABLE PROPERTY FOR THE FISCAL YEAR COMMENCING 1ST MAY, 1938.

38

RUE PORT ROYAL
STREET

ARRONDISSEMENT ÉLECTORAL 12
ELECTORAL DISTRICT

QUARTIER AHUNTSIC
WARD

1-17-1938

COMPTE No. ACCOUNT NO.	SITUATION DE LA PROPRIÉTÉ LOCATION OF PROPERTY	CADASTRE - SUB-DIVISION		VALEUR (DOLLARS SEULEMENT) - VALUE (DOLLARS ONLY)					Entretien des Trottoirs Maintenance of Sidewalks Pos. Front Fl.	VOÛTES VAULTS	RÉSOLUTION REDUCTION NO.
		OCUPATION ET/AND DÉNOMINATION	TERRAIN LAND	BÂTIMENTS BUILDINGS	EXEMPT	CATHOLIQUE CATHOLIC	PROTESTANTE PROTESTANT	NEUTRE NEUTRAL			
710243	LOT PORT ROYAL ALEXANDRINE BELISLE DIT ROTUREAU VVE DE NAPOLEON LAHAIE	PAR. ST LAURENT 350 768	C	50							N.S.C.
710244	LOT PORT ROYAL DO	350 767	C	50							N.S.C.
710245	LOT PORT ROYAL DO	350 766	C	50							N.S.C.
710246	LOT PORT ROYAL JACOB WOLMAN	350 765 TAILOR	J	50					50		N.S.C.
710247	LOT PORT ROYAL DO	350 764	J	50					50		N.S.C.
	<u>ALLAN</u>	PAR. ST LAURENT									
710248	LOT PORT ROYAL SAM BERNSTEIN 3931 RIVARD	350 740 TAILOR	J	10					10		N.S.C.
		***** PRIDEAUX *****									

CITÉ DE
CITY OF **MONTREAL**

RÔLE D'ÉVALUATION DES IMMEUBLES POUR L'EXERCICE FINANCIER COMMENÇANT LE 1ER MAI, 1938.
VALUATION ROLL OF IMMOVABLE PROPERTY FOR THE FISCAL YEAR COMMENCING 1ST MAY, 1938.

39

RUE PRIDEAUX
STREET

ARRONDISSEMENT ÉLECTORAL 12
ELECTORAL DISTRICT

QUARTIER AHUNTSIC
WARD

COMPTÉ NO. ACCOUNT NO.	SITUATION DE LA PROPRIÉTÉ LOCATION OF PROPERTY NOM ET ADRESSE DU PROPRIÉTAIRE NAME AND ADDRESS OF OWNER	CADASTRE - SUB-DIVISION OCCUPATION ET/AND DÉSIGNATION	TERRAIN LAND	BÂTIMENTS BUILDINGS	VALEUR (DOLLARS SEULEMENT) - VALUE (DOLLARS ONLY)					Entretien des Trottoirs Maintenance of Sidewalks Pds. Front Ft.	VOÛTES VAULTS	RÉSOLUTION REDUCTION NO.
					EXEMPT	CATHOLIQUE CATHOLIC	PROTESTANTE PROTESTANT	NEUTRE NEUTRAL	JUIVE JEWISH			
7102 49	LOT PRIDEAUX LOUIS ELLISON 5505 COTE ST. LUC ROAD	<u>PAR. ST LAURENT</u> 350 762 FOREMAN P	10				10				N.S.C.	
	<u>ALLAN</u>											
7102 50	LOT PRIDEAUX THE SUBURBAN LAND CO C/O G. ELLIOTT 465 ST. JOHN ST.	350 790 N	50					50			N.S.C.	
7102 51	LOT PRIDEAUX WM. CLINTON LAPHAN RES. 4027 GREY AVE C/O R.C. JAMIESON CO. 2100 ST. PATRICK ST.	350 791 CASHIER P	50				50				N.S.C.	
7102 52	LOT PRIDEAUX DO	350 792 P	50				50				N.S.C.	
7102 53	LOT PRIDEAUX DO	350 793 P	50				50				N.S.C.	
7102 54	LOT PRIDEAUX FREDERICK IRESON GREENFIELD 2070 PEEL ST	350 794 CLERK P	50				50				N.S.C.	
	<u>BIRMAN</u>											
7102 55	LOT PRIDEAUX THE SUBURBAN LAND CO. C/O G. ELLIOTT 465 ST. JOHN ST.	350 843 N	50					50			N.S.C.	

CITÉ DE MONTREAL
CITY OF

RÔLE D'ÉVALUATION DES IMMEUBLES POUR L'EXERCICE FINANCIER COMMENÇANT LE 1ER MAI, 1938.
VALUATION ROLL OF IMMOVABLE PROPERTY FOR THE FISCAL YEAR COMMENCING 1ST MAY, 1938.

10

RUE PRIDEAUX
STREET

ARRONDISSEMENT ÉLECTORAL 12
ELECTORAL DISTRICT

QUARTIER AHUNTSIC
WARD

9-37-16758

COMPTE No. ACCOUNT NO.	SITUATION DE LA PROPRIÉTÉ LOCATION OF PROPERTY NOM ET ADRESSE DU PROPRIÉTAIRE NAME AND ADDRESS OF OWNER	CADASTRE - SUB-DIVISION OCCUPATION ET/AND DÉNOMINATION	VALEUR (DOLLARS SEULEMENT) - VALUE (DOLLARS ONLY)					Entretien des Trotoirs Maintenance of Sidewalks Pds. Front Pl.	VOÛTES VAULTS	RÉSOLUTION REDUCTION NO.
			TERRAIN LAND	BÂTIMENTS BUILDINGS	VALEUR TOTALE - TOTAL VALUE					
			EXEMPT	CATHOLIQUE CATHOLIC	PROTESTANTE PROTESTANT	NEUTRE NEUTRAL	JUIVE JEWISH			
<u>PAR. ST LAURENT</u>										
710256	LOT PRIDEAUX HENRY GORDON ROGERS 147 PRINCE WILLIAM ST. JOHN	350 844 SALES AGENT N.8. P	50			50				N.S.C.
710257	LOT PRIDEAUX DO	350 845 P	50			50				N.S.C.
710258	LOT PRIDEAUX JOS ADOLPHE PROVENCHER 2540 BLVD PERRAS	350 846 MARBRIER C	50			50				N.S.C.
710259	LOT PRIDEAUX DO	350 847 C	50			50				N.S.C.
<u>STUART</u>										
710260	LOT PRIDEAUX THE SUBURBAN LAND CO C/O G. ELLIOTT 455 ST. JOHN ST.	350 894 N	50				50			N.S.C.
710261	LOT PRIDEAUX WM. ROBERT BURNS LESLIE C/O STEEL OF CANADA 525 DOMINION ST.	350 895 SALES MGR P	50			50				N.S.C.
710262	LOT PRIDEAUX DO	350 896 P	50			50				N.S.C.
<u>TRAVERSEZ COTE NORD</u>										
710263	LOT PRIDEAUX THE SUBURBAN LAND CO C/O G. ELLIOTT 455 ST. JOHN ST.	350 954 N	50				50			N.S.C.

CITÉ DE MONTREAL
CITY OF

RÔLE D'ÉVALUATION DES IMMEUBLES POUR L'EXERCICE FINANCIER COMMENÇANT LE 1ER MAI, 1938.
VALUATION ROLL OF IMMOVABLE PROPERTY FOR THE FISCAL YEAR COMMENCING 1ST MAY, 1938.

RUE PRIDEAUX
STREET

ARRONDISSEMENT ÉLECTORAL 12
ELECTORAL DISTRICT

QUARTIER AHUNTSIC
WARD

COMPTE No. ACCOUNT No.	SITUATION DE LA PROPRIÉTÉ LOCATION OF PROPERTY NOM ET ADRESSE DU PROPRIÉTAIRE NAME AND ADDRESS OF OWNER	CADASTRE - SUB-DIVISION		TERRAIN LAND	BÂTIMENTS BUILDINGS	VALEUR (DOLLARS SEULEMENT) - VALUE (DOLLARS ONLY)					Entretien des Trotoirs Maintenance of Sidewalks Pds. Front Pl.	VOÛTES VAULTS	RÉSOLUTION REDUCTION NO.
		OCCUPATION ET/AND DÉNOMINATION				VALEUR TOTALE - TOTAL VALUE							
						EXEMPT	CATHOLIQUE CATHOLIC	PROTESTANTE PROTESTANT	NEUTRE NEUTRAL	JUIVE JEWISH			
		<u>PAR ST LAURENT</u>											
710264	LOT PRIDEAUX THE SUBURBAN LAND CO C/O G. ELLIOTT 465 ST. JOHN ST.	350	962	N	50				50			N.S.C.	
710265	LOT PRIDEAUX ARTHUR MAILHOT 49 DEMONTIGNY EST.	350	962	C	50			50				N.S.C.	
	<u>STUART</u>												
710266	LOT PRIDEAUX THE SUBURBAN LAND CO. C/O G. ELLIOTT 465 ST. JOHN ST.	350	942	N	50				50			N.S.C.	
710267	LOT PRIDEAUX ARTHUR MAILHOT 49 DEMONTIGNY EST.	350	941	C	50			50				N.S.C.	
710268	LOT PRIDEAUX DO	350	940	C	50			50				N.S.C.	
710269	LOT PRIDEAUX DO	350	939	C	50			50				N.S.C.	
710270	LOT PRIDEAUX JOHN FOSTER C/O F. FOSTER LEGAL & GENERAL ASS. SOC. LTD 465 ST. JOHN ST.	350	938	P	50				50			N.S.C.	
	<u>BIRMAN</u>												

CITÉ DE MONTREAL
CITY OF

RÔLE D'ÉVALUATION DES IMMEUBLES POUR L'EXERCICE FINANCIER COMMENÇANT LE 1ER MAI, 1938.
VALUATION ROLL OF IMMOVABLE PROPERTY FOR THE FISCAL YEAR COMMENCING 1ST MAY, 1938.

42

RUE LOT PRIDEAUX
STREET

ARRONDISSEMENT ÉLECTORAL 12
ELECTORAL DISTRICT

QUARTIER AHUNTSIC
WARD

COMpte No. ACCOUNT No.	SITUATION DE LA PROPRIÉTÉ LOCATION OF PROPERTY	CADASTRE - SUB-DIVISION	VALEUR (DOLLARS SEULEMENT) - VALUE (DOLLARS ONLY)					Enretien des Trotoirs Maintenance of Sidewalks Pav. Front Pt.	VOÛTES VAULTS	RÉSOLUTION REDUCTION NO.
			TERRAIN LAND	BÂTIMENTS BUILDINGS	VALEUR TOTALE - TOTAL VALUE					
NOM ET ADRESSE DU PROPRIÉTAIRE NAME AND ADDRESS OF OWNER		OCCUPATION ET/AND DÉNOMINATION	EXEMPT	CATHOLIQUE CATHOLIC	PROTESTANTE PROTESTANT	NEUTRE NEUTRAL	JUIVE JEWISH			
		<u>PAR. ST LAURENT</u>								
710271	LOT PRIDEAUX THE SUBURBAN LAND CO C/O G. ELLIOTT 465 ST. JOHN ST	350 915 N	50			50			N.S.C.	
710272	LOT PRIDEAUX GUSTAVE LECRENIER ST. MARC DES CARRIERES CO. PORTNEUF P.Q.	350 914 TAIL DE PIERRE C	50		50				N.S.C.	
710273	LOT PRIDEAUX DO	350 913 C	50		50				N.S.C.	
710274	LOT PRIDEAUX MARIA RICARD EPSE C. EN B. DE ARTHUR GRANDPRE 349 ONTARIO E.	350 912 JOURNALIER C	50		50				N.S.C.	
710275	LOT PRIDEAUX EXILDA LAHAIE <u>ALLAN</u>	350 911 C	50		50				N.S.C.	
710276	LOT PRIDEAUX THE SUBURBAN LAND CO C/O G. ELLIOTT 465 ST. JOHN ST.	350 898 N	10			10			N.S.C.	
		***** ALLAN *****								

CITÉ DE MONTREAL
CITY OF

RÔLE D'ÉVALUATION DES IMMEUBLES POUR L'EXERCICE FINANCIER COMMENÇANT LE 1^{ER} MAI, 1938.
VALUATION ROLL OF IMMOVABLE PROPERTY FOR THE FISCAL YEAR COMMENCING 1ST MAY, 1938.

RUE ALLEN
STREET

ARRONDISSEMENT ÉLECTORAL 12
ELECTORAL DISTRICT

QUARTIER AHUNTSIC
WARD

COMpte No. ACCOUNT No.	SITUATION DE LA PROPRIÉTÉ LOCATION OF PROPERTY	CADASTRE - SUB-DIVISION OCCUPATION ET/AND DÉNOMINATION	TERRAIN LAND	BÂTIMENTS BUILDINGS	VALEUR (DOLLARS SEULEMENT) - VALUE (DOLLARS ONLY)					Entretien des Trotoirs Maintenance of Sidewalks Pds. Front Ft.	VOÛTES VAULTS	RÉSOLUTION REDUCTION NO.
					EXEMPT	CATHOLIQUE CATHOLIC	PROTESTANTE PROTESTANT	NEUTRE NEUTRAL	JUIVE JEWISH			
7102 77	LOT ALLEN MISS RENO MONAH SEGALL 5210 <i>Panard.</i>	PAR. ST LAURENT 350 7 MINEURE EX (B. CREMAZIE HOM. 31/7/29)	80		80						N.S.C.	
7102 78	LOT ALLEN THE SUBURBAN LAND CO C/O G. ELLIOTT 465 ST. JOHN ST.	350 8 EX (B. CREMAZIE HOM 31/7/29)	80		80						N.S.C.	
7102 79	LOT ALLEN DO (B. CREMAZIE HOM. 31/7/29)	350 9 N/EX	80		10		70				N.S.C.	
7102 80	LOT ALLEN DO	350 10 N	80				80				N.S.C.	
7102 81	LOT ALLEN GERTRUDE E. BOON WIFE OF CHARLES BROWN 8 PARKMAN PLACE WEST	350 11 INSCE BROKER P	80			80					N.S.C.	
7102 82	LOT ALLEN MAUD MARY HOLDSTEAD WIFE OF MILES GRANT 3559 PARK AVENUE	350 12 P	80			80					N.S.C.	
7102 83	LOT ALLEN EDWARD WILLIAM HAYWARD 947 MELROSE AVE	350 RAXMIER 13 PAINTER P	80			80					N.S.C.	
7102 84	LOT ALLEN LA CITE DE MONTREAL	350 14 EX (EN PRIVÉE) (NEUTRE POUR TAXE SCOLAIRE)	80		80		80				N.S.C.	

CITÉ DE MONTREAL
CITY OF

RÔLE D'ÉVALUATION DES IMMEUBLES POUR L'EXERCICE FINANCIER COMMENÇANT LE 1ER MAI, 1938.
VALUATION ROLL OF IMMOVABLE PROPERTY FOR THE FISCAL YEAR COMMENCING 1ST MAY, 1938.

RUE ALLEN
STREET

ARRONDISSEMENT ÉLECTORAL 12
ELECTORAL DISTRICT

QUARTIER AHUNTSIC
WARD

COMPTÉ NO. ACCOUNT NO	SITUATION DE LA PROPRIÉTÉ LOCATION OF PROPERTY NOM ET ADRESSE DU PROPRIÉTAIRE NAME AND ADDRESS OF OWNER	CADASTRE - SUB-DIVISION		VALEUR (DOLLARS SEULEMENT) - VALUE (DOLLARS ONLY)						Entretien des Trotoirs Maintenance of Sidewalks Pos. Front Ft.	VOÛTES VAULTS	RÉSOLUTION REDUCTION NO.
		OCCUPATION ET/AND DÉNOMINATION	TERRAIN LAND	BÂTIMENTS BUILDINGS	EXEMPT	CATHOLIQUE CATHOLIC	PROTESTANTE PROTESTANT	NEUTRE NEUTRAL	JUIVE JEWISH			
		<u>PAR. ST LAURENT</u>										
7102 85	LOT ALLEN SUCC. GARFIELD J. HAYES WILLIAM JOHN DOBBETT C/O EST. G. J. HAYES 395 CLARKE AVE WESTMOUNT.	350 15 C	80			80					N.S.C.	
7102 86	LOT ALLEN ROSANNA MASON VVE DE CHARLES ALFRED MASON 605 ST. JOSEPH LACHINE P.Q.	350 16 C	80			80					N.S.C.	
7102 87	LOT ALLEN THE SUBURBAN LAND CO C/O G. ELLIOTT 465 ST. JOHN ST.	350 17 N	80					80			N.S.C.	
7102 88	LOT ALLEN DO	350 18 N	80					80			N.S.C.	
7102 89	LOT ALLEN DO	350 19 N	80					80			N.S.C.	
7102 90	LOT ALLEN DO	350 20 N	80					80			N.S.C.	
7102 91	LOT ALLEN DO	350 21 N	80					80			N.S.C.	
7102 92	LOT ALLEN DO	350 22 N	80					80			N.S.C.	
7102 93	LOT ALLEN DO	350 23 N	80					80			N.S.C.	

RÔLE D'ÉVALUATION DES IMMEUBLES POUR L'EXERCICE FINANCIER COMMENÇANT LE 1ER MAI, 1938.
VALUATION ROLL OF IMMOVABLE PROPERTY FOR THE FISCAL YEAR COMMENCING 1ST MAY, 1938.

RUE ALLEN
STREET

ARRONDISSEMENT ÉLECTORAL 12
ELECTORAL DISTRICT

QUARTIER AHUNISTIC
WARD

COMPTÉ NO. ACCOUNT NO.	SITUATION DE LA PROPRIÉTÉ LOCATION OF PROPERTY	CADASTRE - SUB-DIVISION		TERRAIN LAND	BÂTIMENTS BUILDINGS	VALEUR (DOLLARS SEULEMENT) - VALUE (DOLLARS ONLY)					Entretien des Trottoirs Maintenance of Sidewalks Pds. Front Et.	VOÛTES VAULTS	RÉSOLUTION REDUCTION NO.
		NOM ET ADRESSE DU PROPRIÉTAIRE NAME AND ADDRESS OF OWNER	OCCUPATION ET/AND DÉNOMINATION			EXEMPT	CATHOLIQUE CATHOLIC	PROTESTANTE PROTESTANT	NEUTRE NEUTRAL	JUIVE JEWISH			
			<u>PAR. ST LAURENT</u>										
710294	LOT ALLEN THE SUBURBAN LAND CO C/O G. ELLIOTT 465 ST. JOHN ST.	350	24	N	80					80		N.S.C.	
710295	LOT ALLEN DO	350	25	N	80					80		N.S.C.	
710296	LOT ALLEN DO	350	26	N	80					80		N.S.C.	
710297	LOT ALLEN DO	350	27	N	80					80		N.S.C.	
			<u>BEAUMARNOIS</u>										
710298	LOT ALLEN THE SUBURBAN LAND CO	350	137	N	50					50		N.S.C.	
710299	LOT ALLEN JOHN W. SMITH 5391 DUROCHER	350	138	P	50					50		N.S.C.	
710300	LOT ALLEN PERCIVAL JAMES CORNFORTH 627 NOTRE DAME O.	350	139	P	50					50		N.S.S.	
710301	LOT ALLEN LA CITE DE MONTREAL	350	140	EX	50					50		N.S.C.	
			(EN PRIVÉ) (NEUTRE POUR TAXE SCOLAIRES)										
710302	LOT ALLEN JOSEPH D. ANDRE	350	141	C	50					50		N.S.C.	

CITÉ DE MONTREAL
CITY OF

RÔLE D'ÉVALUATION DES IMMEUBLES POUR L'EXERCICE FINANCIER COMMENÇANT LE 1ER MAI, 1938.
VALUATION ROLL OF IMMOVABLE PROPERTY FOR THE FISCAL YEAR COMMENCING 1ST MAY, 1938.

RUE ALLEN
STREET

ARRONDISSEMENT ÉLECTORAL 12
ELECTORAL DISTRICT

QUARTIER AHUNTSIC
WARD

COMPTE No. ACCOUNT No.	SITUATION DE LA PROPRIÉTÉ LOCATION OF PROPERTY NOM ET ADRESSE DU PROPRIÉTAIRE NAME AND ADDRESS OF OWNER	CADASTRE - SUB-DIVISION OCCUPATION ET/AND DÉNOMINATION	TERRAIN LAND	BÂTIMENTS BUILDINGS	VALEUR (DOLLARS SEULEMENT) - VALUE (DOLLARS ONLY)					Entretien des Trottoirs Maintenance of Sidewalks Pds. Front Ft.	VOÛTES VAULTS	RÉSOLUTION REDUCTION NO.
					VALEUR TOTALE - TOTAL VALUE							
					EXEMPT	CATHOLIQUE CATHOLIC	PROTESTANTE PROTESTANT	NEUTRE NEUTRAL	JUIVE JEWISH			
		<u>PAR. ST LAURENT</u>										
710303	LOT ALLEN HENRY MARTIN 3845 CLAUDE VERDUN	350 142 CARPENTER C	50		50					N.S.C.		
710304	LOT ALLEN EST. ROBERT J. LOCKHART 4685 WESTMOUNT AVE.	350 143 MNFR P	50			50				N.S.C.		
710305	LOT ALLEN DO	350 144 P	50			50				N.S.C.		
710306	LOT ALLEN RICHARD HENRY SMITH WATERVILLE, QUE.	350 145 FARMER P	50			50				N.S.C.		
710307	LOT ALLEN ARTHUR C. TELFER C/O MAJOR MNFR CO. 1740 ST. ANTOINE	350 146 SALESMAN P	50			50				N.S.C.		
710308	LOT ALLEN ESTATE ROBERT HARNI C/O FIRST UNION TRUST & SAVINGS BANK IN TRUST CHICAGO, ILL.	350 147 P	50			50				N.S.C.		
710309	LOT ALLEN LA CITE DE MONTREAL	350 148 (EN PRIVEE) EX (NEUTRE POUR TAXE SCOLAIRE)	50		50		50			N.S.C.		
710310	LOT ALLEN THE SUBURBAN LAND CO C/O G. ELLIOTT 465 ST. JOHN ST.	350 149 N	50				50			N.S.C.		

CITÉ DE
CITY OF **MONTREAL**

RÔLE D'ÉVALUATION DES IMMEUBLES POUR L'EXERCICE FINANCIER COMMENÇANT LE 1ER MAI, 1938.
VALUATION ROLL OF IMMOVABLE PROPERTY FOR THE FISCAL YEAR COMMENCING 1ST MAY, 1938.

47

RUE ALLEN
STREET

ARRONDISSEMENT ÉLECTORAL 12
ELECTORAL DISTRICT

QUARTIER AHUNTSIC
WARD

M. 1-32-31758

COMPTE No. ACCOUNT No.	SITUATION DE LA PROPRIÉTÉ LOCATION OF PROPERTY NOM ET ADRESSE DU PROPRIÉTAIRE NAME AND ADDRESS OF OWNER	CADASTRE - SUR-DIVISION		TERRAIN LAND	BÂTIMENTS BUILDINGS	VALEUR (DOLLARS SEULEMENT) - VALUE (DOLLARS ONLY)					Entretien des Trottoirs Maintenance of Sidewalks Pds. Front Pl.	VOÛTES VAULTS	RÉSOLUTION REDUCTION NO.
		OCCUPATION ET/AND DÉNOMINATION				VALEUR TOTALE - TOTAL VALUE							
						EXEMPT	CATHOLIQUE CATHOLIC	PROTESTANTE PROTESTANT	NEUTRE NEUTRAL	JUIVE JEWISH			
710311	LOT ALLEN THE SUBURBAN LAND CO C/O G. ELLIOTT 465 ST. JOHN ST.	PAR. ST LAURENT 350 150		N	50				50			N.S.C.	
710312	LOT ALLEN DO	350 151		N	50				50			N.S.C.	
710313	LOT ALLEN DO	350 152		N	50				50			N.S.C.	
710314	LOT ALLEN DO	350 153		N	50				50			N.S.C.	
710315	LOT ALLEN FRANK BRENNAN 81 QUEEN ROAD, VALOIS, QUE.	350 154 BOILER MAKER		C	50		50					N.S.C.	
710316	LOT ALLEN THE SUBURBAN LAND CO C/O G. ELLIOTT 465 ST. JOHN ST.	350 155		N	50				50			N.S.C.	
710317	LOT ALLEN ELIZABETH HENDRY ST. ANDREWS EAST P.Q.	350 156		P	50			50				N.S.C.	
710318	LOT ALLEN DO	350 157		P	50			50				N.S.C.	
	<u>LEGENDE</u>												
710319	LOT ALLEN THE SUBURBAN LAND CO C/O G. ELLIOTT 465 ST. JOHN ST.	350 295		N	50				50			N.S.C.	

CITÉ DE MONTREAL
CITY OF

RÔLE D'ÉVALUATION DES IMMEUBLES POUR L'EXERCICE FINANCIER COMMENÇANT LE 1ER MAI, 1938.
VALUATION ROLL OF IMMOVABLE PROPERTY FOR THE FISCAL YEAR COMMENCING 1ST MAY, 1938.

48

RUE ALLEN
STREET

ARRONDISSEMENT ÉLECTORAL 12
ELECTORAL DISTRICT

QUARTIER AHUNTSIC
WARD

COMPTÉ NO. ACCOUNT NO.	SITUATION DE LA PROPRIÉTÉ LOCATION OF PROPERTY	CADASTRE - SUB-DIVISION OCCUPATION ET/AND DÉNOMINATION	TERRAIN LAND	BÂTIMENTS BUILDINGS	VALEUR (DOLLARS SEULEMENT) - VALUE (DOLLARS ONLY)					Entretien des Trotoirs Maintenance of Sidewalks Pds. Front Ft.	VOÛTES VAULTS	RÉSOLUTION REDUCTION NO.
					EXEMPT	CATHOLIQUE CATHOLIC	PROTESTANTE PROTESTANT	NEUTRE NEUTRAL	JUIVE JEWISH			
710320	LOT ALLEN SYDNEY KOPPEL A/S KOPPEL PHOTO ENGRAVING CO. INC., 225 WEST 39TH ST. N.Y. CITY.	PAR. ST LAURENT 350 296 PHOTO ENGRAVER P	50						50		N.S.C.	
710321	LOT ALLEN DO	350 297 P	50						50		N.S.C.	
710322	LOT ALLEN FRANK H. DARRAGH WEST BROME P.Q.	350 298 MERCHANT C	50						50		N.S.C.	
710323	LOT ALLEN DO	350 299 C	50						50		N.S.C.	
710324	LOT ALLEN THE SUBURBAN LAND CO C/O G. ELLIOTT, 465 ST. JOHN ST.	350 300 N	50							50	N.S.C.	
710325	LOT ALLEN THE GREATER MONTREAL REALTIES LTD C/O ROSS REALTIES COY.	350 301 N	50							50	N.S.C.	
710326	LOT ALLEN PERCIVAL JAMES CORNFORTH 627 NOTRE DAME O.	350 302 MNFR P	50						50		N.S.C.	
710327	LOT ALLEN HENRY D. WILKS 4101 SHERWOOD AVE, MADISONVILLE	350 303 DIE SINKER P CINCINNATI, U.S.A.	50						50		N.S.C.	

CITÉ DE MONTREAL
CITY OF

RÔLE D'ÉVALUATION DES IMMEUBLES POUR L'EXERCICE FINANCIER COMMENÇANT LE 1ER MAI, 1938.
VALUATION ROLL OF IMMOVABLE PROPERTY FOR THE FISCAL YEAR COMMENCING 1ST MAY, 1938.

RUE ALLEN
STREET

ARRONDISSEMENT ÉLECTORAL 12
ELECTORAL DISTRICT

QUARTIER AHUNTSIC
WARD

9-37-39758

COMPTE No. ACCOUNT NO.	SITUATION DE LA PROPRIÉTÉ LOCATION OF PROPERTY NOM ET ADRESSE DU PROPRIÉTAIRE NAME AND ADDRESS OF OWNER	CADASTRE - SUB-DIVISION OCCUPATION ET/AND DÉNOMINATION	TERRAIN LAND	BÂTIMENTS BUILDINGS	VALEUR (DOLLARS SEULEMENT) - VALUE (DOLLARS ONLY)					Entretien des Trottoirs Maintenance of Sidewalks Pav. Front Pl.	VOÛTES VAULTS	RÉSOLUTION REDUCTION NO.
					VALEUR TOTALE - TOTAL VALUE							
					EXEMPT	CATHOLIQUE CATHOLIC	PROTESTANTE PROTESTANT	NEUTRE NEUTRAL	JUIVE JEWISH			
710328	LOT ALLEN THE SUBURBAN LAND CO C/O G. ELLIOTT 465 ST. JOHN ST.	PAR. ST LAURENT 350 P 304 N	50					50		N.S.C.		
710329	LOT ALLEN THE SUBURBAN LAND CO C/O G. ELLIOTT 465 ST. JOHN ST.	350 P 305 P 306 N	30					30		N.S.C.		
710330	LOT ALLEN CANADIAN NATIONAL REALTIES LTD C/O T.G. WATSON ROOM 605 SHAUGHNESSY BLDG.	350 P 304 P 305 P 306 P 307 P 308 P 309 P 310 P 311 N	300					300		N.S.C.		
710331	LOT ALLEN THE SUBURBAN LAND CO C/O G. ELLIOTT 465 ST. JOHN ST.	350 P 309 P 310 N	50					50		N.S.C.		
710332	LOT ALLEN DO	350 P 311 N	50					50		N.S.C.		
710333	LOT ALLEN DO	350 P 312 N	50					50		N.S.C.		

CITÉ DE MONTREAL
CITY OF MONTREAL

RÔLE D'ÉVALUATION DES IMMEUBLES POUR L'EXERCICE FINANCIER COMMENÇANT LE 1ER MAI, 1938.
VALUATION ROLL OF IMMOVABLE PROPERTY FOR THE FISCAL YEAR COMMENCING 1ST MAY, 1938.

RUE STREET ALLEN
ARRONDISSEMENT ÉLECTORAL ELECTORAL DISTRICT 12
QUARTIER WARD ARHMTSTC

COMPTÉ No. ACCOUNT No.	SITUATION DE LA PROPRIÉTÉ LOCATION OF PROPERTY NOM ET ADRESSE DU PROPRIÉTAIRE NAME AND ADDRESS OF OWNER	CADASTRE - SUB-DIVISION OCCUPATION ET/AND DÉNOMINATION		TERRAIN LAND	BÂTIMENTS BUILDINGS	VALEUR (DOLLARS SEULEMENT) - VALUE (DOLLARS ONLY)					Entretien des Trottoirs Maintenance of Sidewalks Pd. Front Ft.	VOÛTES VAULTS	RÉSOLUTION REDUCTION NO.
		PAR. ST LAURENT				EXEMPT	CATHOLIQUE CATHOLIC	PROTESTANTE PROTESTANT	NEUTRE NEUTRAL	JUIVE JEWISH			
710334	LOT ALLEN THE SUBURBAN LAND CO C/O G. ELLIOTT 465 ST. JOHN ST	350	313	N	50				50			N.S.C.	
710335	LOT ALLEN DO	350	314	N	50				50			N.S.C.	
710336	LOT ALLEN DO CHABANAL	350	315	N	50				50			N.S.C.	
710337	LOT ALLEN THE SUBURBAN LAND CO	350	453	N	50				50			N.S.C.	
710338	LOT ALLEN SYDNEY KOPPEL A/S KOPPEL PHOTO ENGRAVING CO INC., 225 WEST 39TH CITY OF NEW YORK.	350	454	P	50			50				N.S.C.	
710339	LOT ALLEN DO	350	455	P	50			50				N.S.C.	
710340	LOT ALLEN THE SUBURBAN LAND CO C/O G. ELLIOTT 465 ST. JOHN ST.	350	456	N	50				50			N.S.C.	
710341	LOT ALLEN ARTHUR HENRY THORPE 25 BALSAN AVE. TORONTO, ONT.	350	457	P	50			50				N.S.C.	
710342	LOT ALLEN DO	350	458	P	50			50				N.S.C.	

CITÉ DE MONTREAL
CITY OF MONTREAL

RÔLE D'ÉVALUATION DES IMMEUBLES POUR L'EXERCICE FINANCIER COMMENÇANT LE 1ER MAI, 1938.
VALUATION ROLL OF IMMOVABLE PROPERTY FOR THE FISCAL YEAR COMMENCING 1ST MAY, 1938.

RUE ALLEN
STREET

ARRONDISSEMENT ÉLECTORAL 12
ELECTORAL DISTRICT

QUARTIER AHUNTSIC
WARD

COMPTE No. ACCOUNT No	SITUATION DE LA PROPRIÉTÉ LOCATION OF PROPERTY NOM ET ADRESSE DU PROPRIÉTAIRE NAME AND ADDRESS OF OWNER	CADASTRE - SUB-DIVISION OCCUPATION ET/AND DÉNOMINATION	TERRAIN LAND	BÂTIMENTS BUILDINGS	VALEUR (DOLLARS SEULEMENT) - VALUE (DOLLARS ONLY)					Entretien des Trotoirs Maintenance of Sidewalks Pav. Front Pt.	VOÛTES VAULTS	RÉSOLUTION REDUCTION NO.
					VALEUR TOTALE - TOTAL VALUE							
					EXEMPT	CATHOLIQUE CATHOLIC	PROTESTANTE PROTESTANT	NEUTRE NEUTRAL	JUIVE JEWISH			
		<u>PAR. ST LAURENT</u>										
710343	LOT ALLEN LA CITE DE MONTREAL	350 459 (FIN PRIVÉE) (NEUTRE POUR TAXE SCOLAIRE)	EX	50		50		50			N.S.C.	
710344	LOT ALLEN EUGENE RAVEL 216 PORTLAND AVE TOWN OF MONTREAL	350 460 SEC. TRESORIER P		50				50			N.S.C.	
710345	LOT ALLEN JAMES ROY CARPENTER 5317 WAVERLEY	350 461 MARBLE CUTTER P		50				50			N.S.C.	
710346	LOT ALLEN DO	350 462 P		50				50			N.S.C.	
710347	LOT ALLEN DO	350 463 P		50				50			N.S.C.	
710348	LOT ALLEN SEPTIMUS FRASER 258 OLIVER AVE. WESTMOUNT,	350 464 P		50				50			N.S.C.	
710349	LOT ALLEN DO	350 465 P		50				50			N.S.C.	
710350	LOT ALLEN THE SUBURBAN LAND CO C/O G. ELLIOTT 465 ST. JOHN ST.	350 466 N		50				50			N.S.C.	
710351	LOT ALLEN DO	350 467 N		50				50			N.S.C.	

CITÉ DE MONTREAL
CITY OF

RÔLE D'ÉVALUATION DES IMMEUBLES POUR L'EXERCICE FINANCIER COMMENÇANT LE 1ER MAI, 1938.
VALUATION ROLL OF IMMOVABLE PROPERTY FOR THE FISCAL YEAR COMMENCING 1ST MAY, 1938.

RUE ALLEN
STREET

ARRONDISSEMENT ÉLECTORAL 12
ELECTORAL DISTRICT

QUARTIER AHUNTSIC
WARD

COMPTÉ NO. ACCOUNT NO.	SITUATION DE LA PROPRIÉTÉ LOCATION OF PROPERTY NOM ET ADRESSE DU PROPRIÉTAIRE NAME AND ADDRESS OF OWNER	CADASTRE - SUB-DIVISION OCCUPATION ET/OU DÉNOMINATION	TERRAIN LAND	BÂTIMENTS BUILDINGS	VALEUR (DOLLARS SEULEMENT) - VALUE (DOLLARS ONLY)					Entretien des Trotoirs Maintenance of Sidewalks Pav. Front Pl.	VOÛTES VAULTS	RÉSOLUTION REDUCTION NO.
					VALEUR TOTALE - TOTAL VALUE							
					EXEMPT	CATHOLIQUE CATHOLIC	PROTESTANTE PROTESTANT	NEUTRE NEUTRAL	JUIVE JEWISH			
710352	LOT ALLEN THE SUBURBAN LAND CO C/O G. ELLIOTT 465 ST. JOHN ST.	<u>PAR. ST LAURENT</u> 350 468 N	50					50		N.S.C.		
710353	LOT ALLEN PERCY G. BROWN 385 BLVD. ST. JOSEPH O.	350 469 CLERK P	50					50		N.S.C.		
710354	LOT ALLEN THE SUBURBAN LAND CO C/O G. ELLIOTT 465 ST. JOHN ST.	350 470 N	50					50		N.S.C.		
710355	LOT ALLEN LA CITE DE MONTREAL	350 471 (EN PRIVEE) EX (NEUTRE POUR TAXE SCOLAIRE)	50			50		50		N.S.C.		
710356	LOT ALLEN THE SUBURBAN LAND CO C/O G. ELLIOTT 465 ST. JOHN ST.	350 472 N	50					50		N.S.C.		
710357	LOT ALLEN ARCHIBALD A MAC DIARMID 90 DE SALABERRY QUEBEC. QUE.	350 473 ENGINEER P	50					50		N.S.C.		
	<u>BRUCE</u>											
710358	LOT ALLEN JESSIE WM. PATEMAN C/O MRS. RUTH PATEMAN 105-7TH AVE ST. EUSTACHE SUR LE LAC.	350 611 STOREMAN P	50					50		N.S.C.		
710359	LOT ALLEN 00	350 612 P	50					50		N.S.C.		

CITÉ DE MONTREAL
CITY OF

RÔLE D'ÉVALUATION DES IMMEUBLES POUR L'EXERCICE FINANCIER COMMENÇANT LE 1ER MAI, 1938.
VALUATION ROLL OF IMMOVABLE PROPERTY FOR THE FISCAL YEAR COMMENCING 1ST MAY, 1938.

53

RUE ALLEN
STREET

ARRONDISSEMENT ÉLECTORAL 12
ELECTORAL DISTRICT

QUARTIER AHUNTSIC
WARD

COMPTÉ NO. ACCOUNT NO.	SITUATION DE LA PROPRIÉTÉ LOCATION OF PROPERTY NOM ET ADRESSE DU PROPRIÉTAIRE NAME AND ADDRESS OF OWNER	CADASTRE - SUB-DIVISION		VALEUR (DOLLARS SEULEMENT) - VALUE (DOLLARS ONLY)						Entretien des Trottoirs Maintenance of Sidewalks Pds. Front Pl.	VOÛTES VAULTS	RÉSOLUTION REDUCTION NO	
		OCCUPATION ET/AND DÉNOMINATION	TERRAIN LAND	BÂTIMENTS BUILDINGS	VALEUR TOTALE - TOTAL VALUE								
					EXEMPT	CATHOLIQUE CATHOLIC	PROTESTANTE PROTESTANT	NEUTRE NEUTRAL	JUIVE JEWISH				
		<u>PAR. ST LAURENT</u>											
710360	LOT ALLEN CHARLES K. WALTON SPARROW LAKE ONT.	350 613 CLERK P	50				50					N.S.C.	
710361	LOT ALLEN DO	350 614 P	50				50					N.S.C.	
710362	LOT ALLEN STANLEY WALTON P.O. BOX 192 OAKVILLE ONT.	350 615 LABORER P	50				50					N.S.C.	
710363	LOT ALLEN CHARLES K. WALTON SPARROW LAKE ONT.	350 616 P	50				50					N.S.C.	
710364	LOT ALLEN DO	350 617 P	50				50					N.S.C.	
710365	LOT ALLEN DO	350 618 P	50				50					N.S.C.	
710366	LOT ALLEN LA CITE DE MONTREAL	350 619 (FIN PRIVÉE) EX	50			50			50			N.S.C.	
		(NEUTRE POUR TAXE SCOLAIRES)											
710367	LOT ALLEN DO	350 620 (FIN PRIVÉE) EX	50			50			50			N.S.C.	
		(NEUTRE POUR TAXE SCOLAIRES)											
710368	LOT ALLEN DO	350 621 (FIN PRIVÉE) EX	50			50			50			N.S.C.	
		(NEUTRE POUR TAXE SCOLAIRE)											

CITÉ DE MONTREAL
CITY OF

RÔLE D'ÉVALUATION DES IMMEUBLES POUR L'EXERCICE FINANCIER COMMENÇANT LE 1ER MAI, 1938.
VALUATION ROLL OF IMMOVABLE PROPERTY FOR THE FISCAL YEAR COMMENCING 1ST MAY, 1938.

64

RUE ALLEN
STREET

ARRONDISSEMENT ÉLECTORAL 12
ELECTORAL DISTRICT

QUARTIER AHUNTSIC
WARD

COMPTE No. ACCOUNT NO.	SITUATION DE LA PROPRIÉTÉ LOCATION OF PROPERTY	CADASTRE - SUB-DIVISION	VALEUR (DOLLARS SEULEMENT) - VALUE (DOLLARS ONLY)					Entretien des Trotoirs Maintenance of Sidewalks Pds. Front Ft.	VOÛTES VAULTS	RÉSOLUTION REDUCTION NO.
			TERRAIN LAND	BÂTIMENTS BUILDINGS	VALEUR TOTALE - TOTAL VALUE					
NOM ET ADRESSE DU PROPRIÉTAIRE NAME AND ADDRESS OF OWNER		OCCUPATION ET/AND DÉNOMINATION	EXEMPT	CATHOLIQUE CATHOLIC	PROTESTANTE PROTESTANT	NEUTRE NEUTRAL	JUIVE JEWISH			
		PAR. ST LAURENT								
710369	LOT ALLEN LA CITE DE MONTREAL	350 622 EX (NEUTRE POUR TAXE SCOLAIRE)	50	50		50			N.S.C.	
710370	LOT ALLEN CANADIAN NATIONAL REALTIES LTD C/O T.G. WATSON ROOM 605 SHAUGHNESSY BLDG.	350 623 N	50			50			N.S.C.	
710371	LOT ALLEN DO	350 624 N	50			50			N.S.C.	
710372	LOT ALLEN DO	350 625 N	50			50			N.S.C.	
710373	LOT ALLEN DO	350 626 N	50			50			N.S.C.	
710374	LOT ALLEN DO	350 627 N	50			50			N.S.C.	
710375	LOT ALLEN SUBURBAN LAND CO C/O G. ELLIOTT 465 ST. JOHN ST.	350 628 N	50			50			N.S.C.	
710376	LOT ALLEN DO	350 629 N	50			50			N.S.C.	
710377	LOT ALLEN DO	350 630 N	50			50			N.S.C.	

CITÉ DE MONTREAL
CITY OF

RÔLE D'ÉVALUATION DES IMMEUBLES POUR L'EXERCICE FINANCIER COMMENÇANT LE 1ER MAI, 1938.
VALUATION ROLL OF IMMOVABLE PROPERTY FOR THE FISCAL YEAR COMMENCING 1ST MAY, 1938.

55

RUE ALLEN
STREET

ARRONDISSEMENT ÉLECTORAL 12
ELECTORAL DISTRICT

QUARTIER ANUNTSIC
WARD

COMPTE No. ACCOUNT NO.	SITUATION DE LA PROPRIÉTÉ LOCATION OF PROPERTY	CADASTRE - SUB-DIVISION OCCUPATION ET/AND DÉNOMINATION	TERRAIN LAND	BÂTIMENTS BUILDINGS	VALEUR (DOLLARS SEULEMENT) - VALUE (DOLLARS ONLY)					Entretien des Trottoirs Maintenance of Sidewalks Pds. Front Ft.	VOÛTES VAULTS	RÉSOLUTION REDUCTION NO.
					EXEMPT	CATHOLIQUE CATHOLIC	PROTESTANTE PROTESTANT	NEUTRE NEUTRAL	JUIVE JEWISH			
710378	LOT ALLEN SUBURBAN LAND CO C/O G. ELLIOTT 465 ST. JOHN ST.	PAR, ST. LAURENT 350 531 N	50					50		N.S.C.		
	<u>PORT ROYAL</u>											
710379	LOT ALLEN JOSEPH KASIRER 4450 CLARKE	350 769 SHOEMAKER J	50						50	N.S.C.		
710380	LOT ALLEN THE SUBURBAN LAND CO C/O G. ELLIOTT 465 ST. JOHN ST.	350 770 N	50					50		N.S.C.		
710381	LOT ALLEN THOMAS. CHAS. SAVAGE	350 771 TRAVELLER P.	50					50		N.S.C.		
710382	LOT ALLEN THOMAS CHAS SAVAGE	350 772 P	50					50		N.S.C.		
710383	LOT ALLEN ABRAHAM MARGULIES	350 773 UPHOLSTERER J	50						50	N.S.C.		
710384	LOT ALLEN EST. ALICE MYRA NICHOLAS WID OF HUGH WEIR A AIRD WM. HUGH AIRD ELSIE ALICE AIRD WIFE OF GERALD COATE BROWN C/O A.C. BROWN 427 METCALFE WEST.	350 774 P	50					50		N.S.C.		
710385	Lot Allen Do	350 775 O	50					50		N.S.C.		

39/2390

CITÉ DE
CITY OF **MONTREAL**

RÔLE D'ÉVALUATION DES IMMEUBLES POUR L'EXERCICE FINANCIER COMMENÇANT LE 1ER MAI, 1938.
VALUATION ROLL OF IMMOVABLE PROPERTY FOR THE FISCAL YEAR COMMENCING 1ST MAY, 1938.

RUE STREET **ALLEN** ARRONDISSEMENT ÉLECTORAL ELECTORAL DISTRICT **12** QUARTIER WARD **AHUNTSIC**

COMPTÉ No. ACCOUNT No.	SITUATION DE LA PROPRIÉTÉ LOCATION OF PROPERTY	CADASTRE - SUR-DIVISION		VALEUR (DOLLARS SEULEMENT) - VALUE (DOLLARS ONLY)					Entretien des Trottoirs Maintenance of Sidewalks Pds. Front Ft.	VOÛTES VAULTS	RÉSOLUTION REDUCTION NO.
		NOM ET ADRESSE DU PROPRIÉTAIRE NAME AND ADDRESS OF OWNER	OCCUPATION ET/AND DÉNOMINATION	TERRAIN LAND	BÂTIMENTS BUILDINGS	EXEMPT	CATHOLIQUE CATHOLIC	PROTESTANTE PROTESTANT			
..... PAR . ST. LAURENT.....											
710386	LOT ALLEN EST. ALICE MYRA NICHOLAS WID. OF HUGH WEIR A AIRD WM. HUGH AIRD ELSIE ALICE AIRD WIFE OF GERALD COATE BROWN C/O A. C. BROWN 427 METCALFE WEST	350	776	P	50						N.S.C.
710387	LOT ALLEN DO	350	777	P	50						N.S.C.
710388	LOT ALLEN DO	350	778	P	50						N.S.C.
710389	LOT ALLEN FREDERICK I. GREENFIE LD 2070 PEEL	350	779	P	50		56	10			N.S.C.
710390	LOT ALLEN DO	350	780	P	50						N.S.C.
710391	LOT ALLEN WM. ROBERT BURNS LESLIE C/O STEEL CO. OF CANADA 525 DOMINION ST.	350	781	P	50			50			N.S.C.
710392	LOT ALLEN AREN*BAK*IXXRR DO	350	782 783	P	50			50			N.S.C.

CITÉ DE MONTREAL
CITY OF

RÔLE D'ÉVALUATION DES IMMEUBLES POUR L'EXERCICE FINANCIER COMMENÇANT LE 1ER MAI, 1938.
VALUATION ROLL OF IMMOVABLE PROPERTY FOR THE FISCAL YEAR COMMENCING 1ST MAY, 1938.

RUE STREET ALLEN ARRONDISSEMENT ÉLECTORAL 12 QUARTIER WARD AHUNTSIC
ELECTORAL DISTRICT

COMpte No. ACCOUNT NO.	SITUATION DE LA PROPRIÉTÉ LOCATION OF PROPERTY	CADASTRE - SUB-DIVISION	VALEUR (DOLLARS SEULEMENT) - VALUE (DOLLARS ONLY)					Entretien des Trotoirs Maintenance of Sidewalks Pl. Front Pl.	VOÛTES VAULTS	RÉSOLUTION REDUCTION NO				
			NOM ET ADRESSE DU PROPRIÉTAIRE NAME AND ADDRESS OF OWNER	OCCUPATION ET/OU DÉNOMINATION	TERRAIN LAND	BÂTIMENTS BUILDINGS	VALEUR TOTALE - TOTAL VALUE							
							EXEMPT				CATHOLIQUE CATHOLIC	PROTESTANTE PROTESTANT	NEUTRE NEUTRAL	JUIVE JEWISH
..... PAR. ST. LAURENT.....														
710393	LOT ALLEN ARCHIBALD TAYLOR 831 OUTREMONT AVE, OUTREMONT	350 ⁷⁹³ 785		CLERK P	50			50			N.S.C.			
710394	LOT ALLEN DO	350 784		P	50			50			N.S.C.			
710395	LOT ALLEN GUSTAVE A VORSTEHEN 3531 MARLOWE	350 785		AGENT P	50			50			N.S.C.			
710396	LOT ALLEN DO	350 786		P	50			50			N.S.C.			
710397	LOT ALLEN DO.	350 787		P	50		50	50			N.S.C.			
710398	LOT ALLEN DO.	350 788		P	50			50			N.S.C.			
710399	LOT ALLEN LOUIS BERLIN <i>Out.</i> 883 DOLLARD AVE OUTR.	350 789		MERCHANT J	50				50		N.S.C.			
710400	ESTABLISSEMENT PRIDEAUX <i>Lot Allen</i> TELESPHORE RUFFET 8617 HENRI JULIEN	350 916		CIVIL EMPL. C	50						N.S.C.			
710401	LOT ALLEN DO	350 917		C	50			50			N.S.C.			

CITÉ DE MONTREAL
CITY OF

58

RÔLE D'ÉVALUATION DES IMMEUBLES POUR L'EXERCICE FINANCIER COMMENÇANT LE 1ER MAI, 1938.
VALUATION ROLL OF IMMOVABLE PROPERTY FOR THE FISCAL YEAR COMMENCING 1ST MAY, 1938.

RUE ALLEN ARRONDISSEMENT ÉLECTORAL 12 QUARTIER ARUNTSIC
STREET ALLEN ELECTORAL DISTRICT 12 WARD ARUNTSIC

COMPTÉ NO. ACCOUNT NO.	SITUATION DE LA PROPRIÉTÉ LOCATION OF PROPERTY NOM ET ADRESSE DU PROPRIÉTAIRE NAME AND ADDRESS OF OWNER	CABASTRE - SUB-DIVISION OCCUPATION ET/AND DÉNOMINATION	TERRAIN LAND	BÂTIMENTS BUILDINGS	VALEUR (DOLLARS SEULEMENT) - VALUE (DOLLARS ONLY)					Entretien des Trottoirs Maintenance of Sidewalks Pds. Front Pl.	VOÛTES VAULTS	RÉSOLUTION REDUCTION NO.
					VALEUR TOTALE - TOTAL VALUE							
					EXEMPT	CATHOLIQUE CATHOLIC	PROTESTANTE PROTESTANT	NEUTRE NEUTRAL	JUIVE JEWISH			
	 PAR. ST. LAURENT.										
710402	LOT ALLEN THE SUBURBAN LAND CO. C/O G. ELLIOTT 465 ST. JOHN ST	350 918 N	50				50			N.S.C.		
710403	LOT ALLEN DO	350 919 N	50				50			N.S.C.		
710404	LOT ALLEN HENRY ROLLAND CROSS 142 DEVONSHIRE ROAD GREENFIELD PARK QUE.	350 920 CONTRACTOR P	50			50				N.S.C.		
710405	LOT ALLEN ERNEST COULOMBE A/S L COULOMBE 3445 DORION	350 921 C	50			50				N.S.C.		
710406	LOT ALLEN IDA GERVAIS VVE. DE ARMAND COULOMBE 1276 BLVD. ST. JOSEPH EST.	350 922 C	50			50				N.S.C.		
710407	LOT ALLEN LEGER COULOMBE 4493 GARNIER	350 923 C	50			50				N.S.C.		
710408	LOT ALLEN LORENZO COULOMBE 3445 DORION	350 924 C	50			50				N.S.C.		
710409	LOT ALLEN THE SUBURBAN LAND CO. C/O G. ELLIOTT 465 ST. JOHN ST	350 925 N	50				50			N.S.C.		

RÔLE D'ÉVALUATION DES IMMEUBLES POUR L'EXERCICE FINANCIER COMMENÇANT LE 1ER MAI, 1938.
VALUATION ROLL OF IMMOVABLE PROPERTY FOR THE FISCAL YEAR COMMENCING 1ST MAY, 1938.

RUE STREET ALLEN ARRONDISSEMENT ÉLECTORAL 12 QUARTIER WARD AHUNTSIC
ELECTORAL DISTRICT

COMpte No. ACCOUNT No.	SITUATION DE LA PROPRIÉTÉ LOCATION OF PROPERTY NOM ET ADRESSE DU PROPRIÉTAIRE NAME AND ADDRESS OF OWNER	CADASTRE - SUB-DIVISION OCCUPATION ET/AND DÉNOMINATION	VALEUR (DOLLARS SEULEMENT) - VALUE (DOLLARS ONLY)					Entretien des Trottoirs Maintenance of Sidewalks Pds. Front Ft.	VOÛTES VAULTS	RÉSOLUTION REDUCTION NO.		
			TERRAIN LAND	BÂTIMENTS BUILDINGS	VALEUR TOTALE - TOTAL VALUE							
					EXEMPT	CATHOLIQUE CATHOLIC	PROTESTANTE PROTESTANT				NEUTRE NEUTRAL	JUIVE JEWISH
	 APR. ST. LAURENT.....										
710410	LOT ALLEN MAX MARGULIUS BERNARD MARGULIUS 4819 CLARKE	350 926 TAILOR J	50					50	N.S.C.			
	<u>RAILWAY TRACKS</u>	<u>TRAVERSEZ</u>										
710411	LOT ALLEN THE SUBURBAN LAND CO C/O G. ELLIOTT 465 ST. JOHN ST.	350 909 N	10					10	N.S.C.			
710412	LOT ALLEN RAOUL BLAIN 340 BROCK ST. BROCKVILLE ONT	350 908 MACHINISTE C	10			10			N.S.C.			
710413	LOT ALLEN DO	350 907 C	10			10			N.S.C.			
710414	LOT ALLEN THE SUBURBAN LAND CO. C/O G. ELLIOTT 465 ST. JOHN ST.	350 906 N	10					10	N.S.C.			
710415	LOT ALLEN LA CITE DE MONTREAL	350 905 TIN PRIVEE EX (NEUTRE POUR TAXE SCOLAIRE)	10			10		10	N.S.C.			
710416	LOT ALLEN DO	350 904 TIN PRIVEE EX (NEUTRE POUR TAXE SCOLAIRE)	10			10		10	N.S.C.			

CITÉ DE
CITY OF **MONTREAL**

RÔLE D'ÉVALUATION DES IMMEUBLES POUR L'EXERCICE FINANCIER COMMENÇANT LE 1ER MAI, 1938.
VALUATION ROLL OF IMMOVABLE PROPERTY FOR THE FISCAL YEAR COMMENCING 1ST MAY, 1938.

RUE STREET ALLEN ARRONDISSEMENT ÉLECTORAL 12 QUARTIER ARUNTSIC
ELECTORAL DISTRICT WARD

COMPTE NO. ACCOUNT NO.	SITUATION DE LA PROPRIÉTÉ LOCATION OF PROPERTY	CADASTRE - SUB-DIVISION		TERRAIN LAND	BÂTIMENTS BUILDINGS	VALEUR (DOLLARS SEULEMENT) - VALUE (DOLLARS ONLY)					Entretien des Trottoirs Maintenance of Sidewalks Pds. Front FL	VOÛTES VAULTS	RÉSOLUTION REDUCTION NO.
		NOM ET ADRESSE DU PROPRIÉTAIRE NAME AND ADDRESS OF OWNER	OCCUPATION ET/OU DÉNOMINATION			EXEMPT	CATHOLIQUE CATHOLIC	PROTESTANTE PROTESTANT	NEUTRE NEUTRAL	JUIVE JEWISH			
	 ST. LAURENT.....											
710417	LOT ALLEN JOSEPH EUGENE LACHAPELLE	350	903	10			10					N.S.C.	
710418	LOT ALLEN DO	350	902	10			10					N.S.C.	
710419	LOT ALLEN DO	350	901	10			10					N.S.C.	
710420	LOT ALLEN PAUL LARUE 4594 CHAMBORD	350	900	10			10					N.S.C.	
710421	LOT ALLEN REBECCA SCHNEIDER WIFE OF JOHN BLOCK 3511 JEANNE MANCE	350	899	10					10			N.S.C.	
	<u>PRIDEAUX</u>												
710422	LOT ALLEN THE SUBURBAN LAND CO. C/O G. ELLIOTT 455 ST. JOHN ST.	350	761	10					10			N.S.C.	
710423	LOT ALLEN DO	350	760	10					10			N.S.C.	
710424	LOT ALLEN DO	350	759	10					10			N.S.C.	

CITÉ DE MONTREAL
CITY OF

RÔLE D'ÉVALUATION DES IMMEUBLES POUR L'EXERCICE FINANCIER COMMENÇANT LE 1ER MAI, 1938.
VALUATION ROLL OF IMMOVABLE PROPERTY FOR THE FISCAL YEAR COMMENCING 1ST MAY, 1938.

61

RUE
STREET

Allen
~~Allen~~

ARRONDISSEMENT ÉLECTORAL 12
ELECTORAL DISTRICT

QUARTIER AHUNTSIC
WARD

19-32-3714

COMPTE No. ACCOUNT No.	SITUATION DE LA PROPRIÉTÉ LOCATION OF PROPERTY	CADASTRE - SUB-DIVISION		VALEUR (DOLLARS SEULEMENT) - VALUE (DOLLARS ONLY)					Entretien des Trotoirs Maintenance of Sidewalks Pds. Front Ft.	VOÛTES VAULTS	RÉSOLUTION REDUCTION NO.	
		NOM ET ADRESSE DU PROPRIÉTAIRE NAME AND ADDRESS OF OWNER	OCCUPATION ET/AND DÉNOMINATION	TERRAIN LAND	BÂTIMENTS BUILDINGS	EXEMPT	CATHOLIQUE CATHOLIC	PROTESTANTE PROTESTANT				NEUTRE NEUTRAL
	PAR. ST. LAURENT										
7104 25	LOT ALLEN THE SUBURBAN LAND CO. C/O G. ELLIOTT 465 ST. JOHN ST.	350	758	N	10				10		N.S.C.	
7104 26	LOT ALLEN DO	350	757	N	10				10		N.S.C.	
7104 27	LOT ALLEN DO	350	756	N	10				10		N.S.C.	
7104 28	LOT ALLEN GEORGE G. ELLIOTT 3446 MARCIL AVE.	350	755	P	10			10			N.S.C.	
7104 29	LOT ALLEN A. DOUGLAS DICKIE	350	754	P	10			10			N.S.C.	
7104 30	LOT ALLEN DO	350	753	P	10			10			N.S.C.	
7104 31	LOT ALLEN THE SUBURBAN LAND CO C/O G. ELLIOTT 465 ST. JOHN ST.	350	752	N	10				10		N.S.C.	
7104 32	LOT ALLEN DO	350	751	N	10				10		N.S.C.	

RÔLE D'ÉVALUATION DES IMMEUBLES POUR L'EXERCICE FINANCIER COMMENÇANT LE 1ER MAI, 1938.
VALUATION ROLL OF IMMOVABLE PROPERTY FOR THE FISCAL YEAR COMMENCING 1ST MAY, 1938.

RUE STREET ALLEN ARRONDISSEMENT ÉLECTORAL 12 QUARTIER WARD AHUNTSIC
ELECTORAL DISTRICT

COMPTE NO. ACCOUNT NO.	SITUATION DE LA PROPRIÉTÉ LOCATION OF PROPERTY	CADASTRE - SUB-DIVISION OCCUPATION ET/AND DÉNOMINATION	TERRAIN LAND	BÂTIMENTS BUILDINGS	VALEUR (DOLLARS SEULEMENT) - VALUE (DOLLARS ONLY)					Entrées des Trottoirs Maintenance of Sidewalks Pds. Front Ft.	VOÛTES VAULTS	RÉSOLUTION REDUCTION NO.
					EXEMPT	CATHOLIQUE CATHOLIC	PROTESTANTE PROTESTANT	NEUTRE NEUTRAL	JUIVE JEWISH			
	 PAR. ST. LAURENT.....										
710433	LOT ALLEN JESSIE BARBOUR POPE WIFE OF CHARLES MAXWELL WARD 3447 KING EDWARD	350 750 CIV. ENG. P	10					10			N.S.C.	
710434	LOT ALLEN A. DOUGLAS DICKIE	350 749 R.E. AGENT P	10					10			N.S.C.	
710435	LOT ALLEN LA CITE DE MONTREAL	350 748 UNE FRANGE EX (NEUTRE POUR TAXE SOULAGNEE)	10		10			10			N.S.C.	
710436	LOT ALLEN DO	350 747 UNE FRANGE EX (NEUTRE POUR TAXE SOULAGNEE)	10		10			10			N.S.C.	
710437	LOT ALLEN JOHN CURLING COX 2298 WILSON	350 746 SUPT P	10					10			N.S.C.	
710438	LOT ALLEN DO	350 745 P	10					10			N.S.C.	
710439	LOT A LEN DO.	350 744 P	10					10			N.S.C.	
710440	LOT ALLEN REBECCA SCHNEIDER WIFE OF JOHN BLOCK 3511 JEANNE MANCE	350 743 J	10					10			N.S.C.	

CITÉ DE
CITY OF **MONTREAL**

RÔLE D'ÉVALUATION DES IMMEUBLES POUR L'EXERCICE FINANCIER COMMENÇANT LE 1ER MAI, 1938.
VALUATION ROLL OF IMMOVABLE PROPERTY FOR THE FISCAL YEAR COMMENCING 1ST MAY, 1938.

63

RUE ALLEN
STREET

ARRONDISSEMENT ÉLECTORAL 12
ELECTORAL DISTRICT

QUARTIER AHUNTSIC
WARD

COMPTÉ NO. ACCOUNT NO.	SITUATION DE LA PROPRIÉTÉ LOCATION OF PROPERTY	CADASTRE - SUB-DIVISION OCCUPATION ET/AND DÉNOMINATION	TERRAIN LAND	BÂTIMENTS BUILDINGS	VALEUR (DOLLARS SEULEMENT) - VALUE (DOLLARS ONLY)					Entretien des Trotoirs Maintenance of Sidewalks Pds. Front Pl.	VOÛTES VAULTS	RÉSOLUTION REDUCTION NO.
					EXEMPT	CATHOLIQUE CATHOLIC	PROTESTANTE PROTESTANT	NEUTRE NEUTRAL	JUIVE JEWISH			
..... PA R. ST. LAURENT.....												
7104 41	LOT ALLEN REBECCA SCHNEIDER WIFE OF JOHN BLOCK 3511# JEANNE MANCE	350 742 J	10							10	N.S.C.	
7104 42	LOT ALLEN LA CITE DE MONTREAL <u>PORT ROYAL STREET</u>	350 741 EX (EN PRIVÉ) (NEUTRE POUR TAXE SCOLAIRE)	10		10		10	10			N.S.C.	
7104 43	LOT ALLEN WILLIAM CHARLES BROWN 4325 COOLBROOKE	350 603 ACC'T P	10					10			N.S.C.	
7104 44	LOT ALLEN DO	350 602 P	10					10			N.S.C.	
7104 45	LOT ALLEN EDMOND BERNARD	350 601 MANAGER C	10			10					N.S.C.	
7104 46	LOT ALLEN GEORGE LUCINS MARTIN 23 MONTREAL ST. SHERBROOKE • QUE.	350 600 CONDUCTOR P	10					10			N.S.C.	
7104 47	LOT ALLEN CANADIAN NATIONAL RAILWAYS CO. C/O T.G. WATSON 605 SHAUGHNESSY BLDG	350 599 N	10						10		N.S.C.	
7104 48	LOT ALLEN DO	350 598 N	10						10		N.S.C.	

CITÉ DE MONTREAL
CITY OF MONTREAL

RÔLE D'ÉVALUATION DES IMMEUBLES POUR L'EXERCICE FINANCIER COMMENÇANT LE 1ER MAI, 1938.
VALUATION ROLL OF IMMOVABLE PROPERTY FOR THE FISCAL YEAR COMMENCING 1ST MAY, 1938.

64

RUE ALLEN ARRONDISSEMENT ÉLECTORAL 12 QUARTIER HUNTSIC
STREET ELECTORAL DISTRICT WARD

COMPTÉ No. ACCOUNT No.	SITUATION DE LA PROPRIÉTÉ LOCATION OF PROPERTY NOM ET ADRESSE DU PROPRIÉTAIRE NAME AND ADDRESS OF OWNER	CADASTRE — SUB-DIVISION		TERRAIN LAND	BÂTIMENTS BUILDINGS	VALEUR (DOLLARS SEULEMENT) — VALUE (DOLLARS ONLY)					Entretien des Trottoirs Maintenance of Sidewalks Pos. Front Fl.	VOÛTES VAULTS	RÉSOLUTION REDUCTION NO.
		OCCUPATION ET DÉNOMINATION				VALEUR TOTALE — TOTAL VALUE							
						EXEMPT	CATHOLIQUE CATHOLIC	PROTESTANTE PROTESTANT	NEUTRE NEUTRAL	JUIVE JEWISH			
	 PAR. ST.	LAURENT.....										
710449	LOT ALLEN CANADIAN NATIONAL RAILWAYS CO C/O T.G. WATSON 605 SHAUGHNESSY BLDG	350	597	N	10				10			N.S.C.	
710450	LOT ALLEN SO	350	596 595	N	10				10			N.S.C.	
710451	LOT ALLEN DO	350	595	N	10				10			N.S.C.	
710452	LOT ALLEN DO	350	594	N	10				10			N.S.C.	
710453	LOT ALLEN DO.	350	593	N	10				10			N.S.C.	
710454	LOT ALLEN ELIZABETH MAUD NEIL 1606 DUCHARME	350	592	P	10			10				N.S.C.	
710455	LOT ALLEN DO	350	591	P	10			10				N.S.C.	
710456	LOT ALLEN JAMES GLENNY 266 WOOD AVE WESTMOUNT	350	590	P	10			10				N.S.C.	
710457	LOT ALLEN THE SUBURBAN LAND CO C/O T.G. ELLIOTT 465 ST. JOHN ST.	350	589	N	10				10			N.S.C.	

CITÉ DE
CITY OF **MONTREAL**

RÔLE D'ÉVALUATION DES IMMEUBLES POUR L'EXERCICE FINANCIER COMMENÇANT LE 1ER MAI, 1938.
VALUATION ROLL OF IMMOVABLE PROPERTY FOR THE FISCAL YEAR COMMENCING 1ST MAY, 1938.

65

RUE ALLEN ARRONDISSEMENT ÉLECTORAL 12 QUARTIER AHUNTIC
STREET ELECTORAL DISTRICT WARD

COMPTE No. ACCOUNT No.	SITUATION DE LA PROPRIÉTÉ LOCATION OF PROPERTY NOM ET ADRESSE DU PROPRIÉTAIRE NAME AND ADDRESS OF OWNER	CADASTRE - SUB-DIVISION OCCUPATION ET/AND DÉNOMINATION	VALEUR (DOLLARS SEULEMENT) - VALUE (DOLLARS ONLY)							Entretien des Trotoirs Maintenance of Sidewalks Pds. Front Ft.	VOÛTES VAULTS	RÉSOLUTION REDUCTION NO.
			TERRAIN LAND	BÂTIMENTS BUILDINGS	VALEUR TOTALE - TOTAL VALUE							
					EXEMPT	CATHOLIQUE CATHOLIC	PROTESTANTE PROTESTANT	NEUTRE NEUTRAL	JUIVE JEWISH			
	 PAR. ST. LAURENT.....										
710458	LOT ALLEN MATHEW F. MALONE 5308 DUROCHER	350 588 CLERK C	10			10					N.S.C.	
710459	LOT ALLEN HAROLD COOK 5888 DE LAROCHE	350 587 FITTER P	10				10				N.S.C.	
710460	LOT ALLEN ERNEST J. COOK 5888 DE LAROCHE	350 586 CUTTER P	10				10				N.S.C.	
710461	LOT ALLEN THE SUBURBAN LAND CO C/O G. ELLIOTT 465 ST. JOHN	350 585 N	10					10			N.S.C.	
710462	LOT ALLEN ROBERT EWING DUNN 5273 DELORIMIER	350 584 CLERK P	10				10				N.S.C.	
710463	LOT ALLEN NANCY ELEONOR DUNN WIDOW OF DAVID WELLER 1592 BLVD. ST. JOSEPH EST.	350 583 P	10				10				N.S.C.	
	<u>BRUCE STREET</u>											
710464	LOT ALLEN THE SUBURBAN LAND CO. C/O T.G. ELLIOTT 465 ST. JOHN	350 445 N	5					5			N.S.C.	
710465	LOT ALLEN DO	350 444 N	5					5			N.S.C.	

CITÉ DE MONTREAL
CITY OF

RÔLE D'ÉVALUATION DES IMMEUBLES POUR L'EXERCICE FINANCIER COMMENÇANT LE 1ER MAI, 1938.
VALUATION ROLL OF IMMOVABLE PROPERTY FOR THE FISCAL YEAR COMMENCING 1ST MAY, 1938.

66

RUE ALLEN ARRONDISSEMENT ÉLECTORAL 12 QUARTIER AHUNTSIC
STREET ELECTORAL DISTRICT WARD

COMPTÉ NO. ACCOUNT NO.	SITUATION DE LA PROPRIÉTÉ LOCATION OF PROPERTY NOM ET ADRESSE DU PROPRIÉTAIRE NAME AND ADDRESS OF OWNER	CADASTRE - SUB-DIVISION OCCUPATION ET/AND DÉNOMINATION	TERRAIN LAND	BÂTIMENTS BUILDINGS	VALEUR (DOLLARS SEULEMENT) - VALUE (DOLLARS ONLY)					Entretien des Trottoirs Maintenance of Sidewalks Pds. Front Ft.	VOÛTES VAULTS	RÉSOLUTION REDUCTION NO.
					VALEUR TOTALE - TOTAL VALUE							
					EXEMPT	CATHOLIQUE CATHOLIC	PROTESTANTE PROTESTANT	NEUTRE NEUTRAL	JUIVE JEWISH			
	 PAR. ST. LAURENT.....										
710466	LOT ALLEN LOUISE ANNA MURNEY WIDOW OF PATRICK J. LENIHAN 5282 BORDEAUX	350 443 C	5		5					N.S.C.		
710467	LOT ALLEN DO	350 442 C	5		5					N.S.C.		
710468	LOT ALLEN HON. H. JOHNSON C/O. H. LEBLANC & CIE 603 ST. PAUL O.	350 441 P	5			5				N.S.C.		
710469	LOT ALLEN THE SUBURBAN LAND CO C/O T.G. WATSON 455 ST. JOHN ST.	350 440 N	5				5			N.S.C.		
710470	LOT ALLEN DO	350 439 N	5				5			N.S.C.		
710471	LOT ALLEN DO	350 438 N	5				5			N.S.C.		
710472	LOT ALLEN DO.	350 437 N	5				5			N.S.C.		
710473	LOT ALLEN DO	350 436 N	5				5			N.S.C.		
710474	LOT ALLEN DO	350 435 N	5				5			N.S.C.		

CITÉ DE
CITY OF **MONTREAL**

67

RÔLE D'ÉVALUATION DES IMMEUBLES POUR L'EXERCICE FINANCIER COMMENÇANT LE 1ER MAI, 1938.
VALUATION ROLL OF IMMOVABLE PROPERTY FOR THE FISCAL YEAR COMMENCING 1ST MAY, 1938.

RUE ALLEN ARRONDISSEMENT ÉLECTORAL 12 QUARTIER AMUNYSIC
STREET ELECTORAL DISTRICT WARD

COMPTE No. ACCOUNT No.	SITUATION DE LA PROPRIÉTÉ LOCATION OF PROPERTY	CADASTRE - SUB-DIVISION		VALEUR (DOLLARS SEULEMENT) - VALUE (DOLLARS ONLY)					Entretien des Trotoirs Maintenance of Sidewalks Pds. Front Fl.	VOÛTES VAULTS	RÉSOLUTION REDUCTION NO.	
		NOM ET ADRESSE DU PROPRIÉTAIRE NAME AND ADDRESS OF OWNER	OCCUPATION ET/AND DÉNOMINATION	TERRAIN LAND	BÂTIMENTS BUILDINGS	EXEMPT	CATHOLIQUE CATHOLIC	PROTESTANTE PROTESTANT				NEUTRE NEUTRAL
		 PAR. ST. LAURENT.....									
7104 75	LOT ALLEN THE SUBURBAN LAND CO. C/O T.G. WATSON 455 ST. JOHN ST.	350 434	N	5				5				N.S.C.
7104 76	LOT ALLEN DO	350 433	N	5				5				N.S.C.
7104 77	LOT ALLEN DO	350 432	N	5				5				N.S.C.
7104 78	LOT ALLEN DO	350 431	N	5				5				N.S.C.
7104 79	LOT ALLEN DO	350 430	N	5				5				N.S.C.
7104 80	LOT ALLEN DO	350 429	N	5				5				N.S.C.
7104 81	LOT ALLEN DO	350 428	N	5				5				N.S.C.
7104 82	LOT ALLEN JOSEPHINE LEFEBVRE VVE DE LEANDRE LEFEBVRE (DECEDE) 4218 PAPINEAU AVE	350 427	C	5				5				N.S.C.
7104 83	LOT ALLEN GRAZIELLA BOURBONNAIS 4218 PAPINEAU	350 426	C	5				5				N.S.C.

CITÉ DE
CITY OF **MONTREAL**

RÔLE D'ÉVALUATION DES IMMEUBLES POUR L'EXERCICE FINANCIER COMMENÇANT LE 1ER MAI, 1938.
VALUATION ROLL OF IMMOVABLE PROPERTY FOR THE FISCAL YEAR COMMENCING 1ST MAY, 1938.

68

RUE STREET ALLEN ARRONDISSEMENT ÉLECTORAL 12 QUARTIER ALPHENSIC
ELECTORAL DISTRICT WARD

COMPTE No. ACCOUNT No.	SITUATION DE LA PROPRIÉTÉ LOCATION OF PROPERTY NOM ET ADRESSE DU PROPRIÉTAIRE NAME AND ADDRESS OF OWNER	CADASTRE - SUB-DIVISION OCCUPATION ET/AND DÉNOMINATION	TERRAIN LAND	BÂTIMENTS BUILDINGS	VALEUR (DOLLARS SEULEMENT) - VALUE (DOLLARS ONLY)					Entretien des Trotoirs Maintenance of Sidewalks Pds. Front Pl.	VOÛTES VAULTS	RÉSOLUTION REDUCTION NO.
					EXEMPT	CATHOLIQUE CATHOLIC	PROTESTANTE PROTESTANT	NEUTRE NEUTRAL	JUIVE JEWISH			
	 PAR. ST. LAURENT.....										
710484	LOT ALLEN JOHN AITKIN C/O DRUMMOND MC CALL CO 930 WELLINGTON ST. <u>CHABANEL STREET</u>	350 425 CLERK P	5				5					N.S.C.
710485	LOT ALLEN THE SUBURBAN LAND CO C/O G. ELLIOTT 465 ST. JOHN	350 287 N	5					5				N.S.C.
710486	LOT ALLEN DO	350 286 N	5					5				N.S.C.
710487	LOT ALLEN DO	350 285 N	5					5				N.S.C.
710488	LOT ALLEN CANADIAN NATIONAL REALTIES LTD C/O T.G. WATSON 605 SHAUGHNESSY BLDG.	350 P289 284 283 282 R 280 281 P 280	N 270					270				N.S.C.
710489	LOT ALLEN THE SUBURBAN LAND CO C/O G. ELLIOTT 465 ST. JOHN	350 P 280 N	5					5				N.S.C.

CITÉ DE MONTREAL
CITY OF

RÔLE D'ÉVALUATION DES IMMEUBLES POUR L'EXERCICE FINANCIER COMMENÇANT LE 1ER MAI, 1938.
VALUATION ROLL OF IMMOVABLE PROPERTY FOR THE FISCAL YEAR COMMENCING 1ST MAY, 1938.

RUE STREET ALLEN ARRONDISSEMENT ÉLECTORAL 12 QUARTIER WARD AMUNISIC
ELECTORAL DISTRICT

M-9-37-33758

COMPTÉ NO. ACCOUNT NO.	SITUATION DE LA PROPRIÉTÉ LOCATION OF PROPERTY NOM ET ADRESSE DU PROPRIÉTAIRE NAME AND ADDRESS OF OWNER	CADASTRE - SUB-DIVISION OCCUPATION ET/AND DÉNOMINATION	TERRAIN LAND	BÂTIMENTS BUILDINGS	VALEUR (DOLLARS SEULEMENT) - VALUE (DOLLARS ONLY)					Entretien des Trottoirs Maintenance of Sidewalks Pds. Front Fl.	VOÛTES VAULTS	RÉSOLUTION REDUCTION NO.
					VALEUR TOTALE - TOTAL VALUE							
					EXEMPT	CATHOLIQUE CATHOLIC	PROTESTANTE PROTESTANT	NEUTRE NEUTRAL	JUIVE JEWISH			
710490	LOT ALLEN THE SUBURBAN LAND CO. C/O G. ELLIOTT 455 ST. JOHN PAR. ST. LAURENT 350 279 N	5					5		N.S.C.		
710491	LOT ALLEN GEORGES FISET	350 278 C	5					5		N.S.C.		
710492	LOT ALLEN JOSEPH J. DOHERTY 4326 OLD ORCHARD	350 277 ASS'T SUP'T C	5					5		N.S.C.		
710493	LOT ALLEN HARRY G. WERRALL	350 276 ACC'T P	5					5		N.S.C.		
710494	LOT ALLEN THE SUBURBAN LAND CO C/O G. ELLIOTT 455 ST. JOHN	350 275 N	5					5		N.S.C.		
710495	LOT ALLEN DO	350 274 N	5					5		N.S.C.		
710496	LOT ALLEN ARTHUR T. MOONEY 351 ST. PAUL S	350 273 AGENT P	5					5		N.S.C.		
710497	LOT ALLEN DO	350 272 P	5					5		N.S.C.		
710498	LOT ALLEN J.H. RICHARDSON	350 271 INSPECTOR P	5					5		N.S.C.		

CITÉ DE MONTREAL
CITY OF

RÔLE D'ÉVALUATION DES IMMEUBLES POUR L'EXERCICE FINANCIER COMMENÇANT LE 1ER MAI, 1938.
VALUATION ROLL OF IMMOVABLE PROPERTY FOR THE FISCAL YEAR COMMENCING 1ST MAY, 1938.

70

RUE ALLEN ARRONDISSEMENT ÉLECTORAL 12 QUARTIER AHUNTSIC
STREET ELECTORAL DISTRICT WARD

COMPTÉ No. ACCOUNT No.	SITUATION DE LA PROPRIÉTÉ LOCATION OF PROPERTY NOM ET ADRESSE DU PROPRIÉTAIRE NAME AND ADDRESS OF OWNER	CADASTRE - SUB-DIVISION OCCUPATION ET/AND DÉNOMINATION	VALEUR (DOLLARS SEULEMENT) - VALUE (DOLLARS ONLY)					Entretien des Trottoirs Maintenance of Sidewalks Pds. Front Ft.	VOÛTES VAULTS	RÉSOLUTION REDUCTION NO.		
			TERRAIN LAND	BÂTIMENTS BUILDINGS	VALEUR TOTALE - TOTAL VALUE							
					EXEMPT	CATHOLIQUE CATHOLIC	PROTESTANTE PROTESTANT				NEUTRE NEUTRAL	JUIVE JEWISH
..... PAR. ST. LAURENT.....												
710499	LOT ALLEN ARTHUR C. WILLIS 320 COTE DE LIESSE ST. LAURENT QUE.	350 270 MACHINIST P	5				5		N.S.C.			
710500	LOT ALLEN THE SUBURBAN LAND CO C/O G. ELLIOTT 465 ST. JOHN	350 269 N	5				5		N.S.C.			
710501	LOT ALLEN GORDON MANN C/O AMERICAN CAN CO 2055 JEANNE D'ARC	350 268 CLERK P	5				5		N.S.C.			
710502	LOT ALLEN DO <u>LEGENBRE STREET</u>	350 267 P	5				5		N.S.C.			
710503	LOT ALLEN THE SUBURBAN LAND CO. C/O G. ELLIOTT 465 ST. JOHN	350 P I EX	1500				1500		N.S.C.			
<u>STREET AND LANE EXEMPT ON LOT 350</u>												
710504	LOT ALLEN DO	350 P 54 EX	1500				1500		N.S.C.			
<u>PART OF ALLEN ST</u>												
710505	LOT ALLEN DO	350 P 102 EX	1500				1500		N.S.C.			
<u>PART OF BIRNAM ST</u>												

CITÉ DE
CITY OF **MONTREAL**

RÔLE D'ÉVALUATION DES IMMEUBLES POUR L'EXERCICE FINANCIER COMMENÇANT LE 1ER MAI, 1938.
VALUATION ROLL OF IMMOVABLE PROPERTY FOR THE FISCAL YEAR COMMENCING 1ST MAY, 1938.

171

RUE ALLEN STREET ARRONDISSEMENT ÉLECTORAL 12 ELECTORAL DISTRICT QUARTIER AHUNTSIC WARD

M. 137-19158

COMPTE No. ACCOUNT No.	SITUATION DE LA PROPRIÉTÉ LOCATION OF PROPERTY	CADASTRE - SUB-DIVISION OCCUPATION ET/AND DÉNOMINATION	VALEUR (DOLLARS SEULEMENT) - VALUE (DOLLARS ONLY)					Entretien des Trottoirs Maintenance of Sidewalks Pds. Front Pl.	VOÛTES VAULTS	RÉSOLUTION REDUCTION NO.
			TERRAIN LAND	BÂTIMENTS BUILDINGS	EXEMPT	CATHOLIQUE CATHOLIC	PROTESTANTZ PROTESTANT			
	 PAR. ST. LAURENT.								
710506	LOT ALLEN THE SUBURBAN LAND CO C/O G. ELLIOTT 465 ST. JOHN	350 130 EX 11 50 <u>PART OF STUART ST</u>	11 50		11 50					N.S.C.
710507	LOT ALLEN DO	350 131 EX 16 00 <u>PART OF BEAUBARNOIS</u>	16 00		16 00					N.S.C.
710508	LOT ALLEN DO	350 184 EX 16 00 <u>PART OF ALLEN ST</u>	16 00		16 00					N.S.C.
710509	LOT ALLEN DO	350 237 EX 16 00 <u>PART OF BIRMAN ST</u>	16 00		16 00					N.S.C.
710510	LOT ALLEN DO	350 265 EX 11 50 <u>PART OF STUART ST</u>	11 50		11 50					N.S.C.
710511	LOT ALLEN DO	350 P 289 EX 13 00 <u>PART OF LEGENDRE ST</u>	13 00		13 00					N.S.C.
710512	LOT ALLEN DO	350 P 342 EX 13 00 <u>PART OF ALLEN ST</u>	13 00		13 00					N.S.C.

CITÉ DE MONTREAL
CITY OF

RÔLE D'ÉVALUATION DES IMMEUBLES POUR L'EXERCICE FINANCIER COMMENÇANT LE 1ER MAI, 1938.
VALUATION ROLL OF IMMOVABLE PROPERTY FOR THE FISCAL YEAR COMMENCING 1ST MAY, 1938.

72

RUE ALLEN ARRONDISSEMENT ÉLECTORAL 12 QUARTIER AHUNTSIC
STREET ALLEN ELECTORAL DISTRICT 12 WARD AHUNTSIC

COMPTÉ No. ACCOUNT No.	SITUATION DE LA PROPRIÉTÉ LOCATION OF PROPERTY NOM ET ADRESSE DU PROPRIÉTAIRE NAME AND ADDRESS OF OWNER	CADASTRE - SUB-DIVISION OCCUPATION ET/AND DÉNOMINATION	TERRAIN LAND	BÂTIMENTS BUILDINGS	VALEUR (DOLLARS SEULEMENT) - VALUE (DOLLARS ONLY)					Entretien des Trotoirs Maintenance of Sidewalks Pds. Front Fl.	VOÛTES VAULTS	RÉSOLUTION REDUCTION NO.
					EXEMPT	CATHOLIQUE CATHOLIC	PROTESTANTE PROTESTANT	NEUTRE NEUTRAL	JUIVE JEWISH			
	 PAR. ST. LAURENT.....										
710513	LOT ALLEN THE SUBURBAN LAND CO C/O G. ELLIOTT 465 ST. JOHN	350 P 395 EX	1400		1400						N.S.C.	
		<u>PART OF BIRNAM ST</u>										
710514	LOT ALLEN DO	350 423 EX	11 50		11 50						N.S.C.	
		<u>PART OF STUART AVE</u>										
710515	LOT ALLEN DO	350 447 EX	1600		1600						N.S.C.	
		<u>PART OF CHARANEL ST</u>										
710516	LOT ALLEN DO	350 500 EX	1600		1600						N.S.C.	
		<u>PART OF ALLEN ST</u>										
710517	LOT ALLEN DO	350 553 EX	1600		1600						N.S.C.	
		<u>PART OF BIRNAM ST</u>										
710518	LOT ALLEN DO	250 581 EX	1100		1100						N.S.C.	
		<u>PART OF BRUCE ST</u>										
710519	LOT ALLEN DO	350 605 EX	1600		1600						N.S.C.	
		<u>PART OF ALLEN ST</u>										

CITÉ DE MONTREAL
CITY OF MONTREAL

RÔLE D'ÉVALUATION DES IMMEUBLES POUR L'EXERCICE FINANCIER COMMENÇANT LE 1ER MAI, 1938.
VALUATION ROLL OF IMMOVABLE PROPERTY FOR THE FISCAL YEAR COMMENCING 1ST MAY, 1938.

73

RUE ALLEN
STREET

ARRONDISSEMENT ÉLECTORAL 12
ELECTORAL DISTRICT

QUARTIER AHUNTSIC
WARD

M-9-37-29158

COMPTE No. ACCOUNT No.	SITUATION DE LA PROPRIÉTÉ LOCATION OF PROPERTY	CADASTRE - SUB-DIVISION		TERRAIN LAND	BÂTIMENTS BUILDINGS	VALEUR (DOLLARS SEULEMENT) - VALUE (DOLLARS ONLY)					Entretien des Trotoirs Maintenance of Sidewalks Pds. Front Pl.	VOÛTES VAULTS	RÉSOLUTION REDUCTION NO.
		OCCUPATION ET/AND DÉNOMINATION				VALEUR TOTALE - TOTAL VALUE							
NOM ET ADRESSE DU PROPRIÉTAIRE NAME AND ADDRESS OF OWNER						EXEMPT	CATHOLIQUE CATHOLIC	PROTESTANTE PROTESTANT	NEUTRE NEUTRAL	JUIVE JEWISH			
	 PAR. ST. LAURENT											
710520	LOT ALLEN THE SUBURBAN LAND CO C/O G. ELLIOTT 455 ST. JOHN	350	658	EX 1600		1600						N.S.C.	
		<u>PART OF BIRNAM ST</u>											
710521	LOT ALLEN DO	350	739	EX 1200		1200						N.S.C.	
		<u>PART OF PORT ROYAL ST</u>											
710522	LOT ALLEN DO	350	763	EX 1600		1600						N.S.C.	
		<u>PART OF ALLEN ST</u>											
		<u>..... BIRNAM ST</u>											

CITÉ DE MONTREAL
CITY OF

RÔLE D'ÉVALUATION DES IMMEUBLES POUR L'EXERCICE FINANCIER COMMENÇANT LE 1ER MAI, 1938.
VALUATION ROLL OF IMMOVABLE PROPERTY FOR THE FISCAL YEAR COMMENCING 1ST MAY, 1938.

74

RUE STREET ALLEN ARRONDISSEMENT ÉLECTORAL 12 QUARTIER WARD AHUNTSIC
ELECTORAL DISTRICT

COMPTE NO. ACCOUNT NO.	SITUATION DE LA PROPRIÉTÉ LOCATION OF PROPERTY	CADASTRE — SUB-DIVISION OCCUPATION ET/ AND DÉNOMINATION	VALEUR (DOLLARS SEULEMENT) — VALUE (DOLLARS ONLY)					Entretien des Trotoirs Maintenance of Sidewalks Pda. Front Fl.	VOÛTES VAULTS	RÉSOLUTION REDUCTION NO.		
			TERRAIN LAND	BÂTIMENTS BUILDINGS	VALEUR TOTALE — TOTAL VALUE							
					EXEMPT	CATHOLIQUE CATHOLIC	PROTESTANTE PROTESTANT				NEUTRE NEUTRAL	JUIVE JEWISH
	 PAR. ST. LAURENT.....										
710523	LOT ALLEN THE SUBURBAN LAND CO C/O G. ELLIOTT 455 ST. JOHN	350 816 EX 1600	1600		1600				N.S.C.			
		PART OF BIRNAM ST.										
710524	LOT ALLEN DO	350 869 EX 1600	1600		1600				N.S.C.			
		PART OF STUART AVE										
710525	LOT ALLEN DO	350 897 EX 1200	1200		1200				N.S.C.			
		PART OF PRIDEAUX ST.										
710526	LOT ALLEN DO	350 ⁹¹⁰ / ₈₉₇ EX 800	800		800				N.S.C.			
		PART OF ALLEN ST.										
710527	LOT ALLEN DO	350 937 EX 750	750		750				N.S.C.			
		PART OF BIRNAM ST.										
710528	LOT ALLEN DO	350 961 EX 600	600		600				N.S.C.			
		PART OF STUART ST.										
710529	LOT ALLEN DO	350 971 EX 1600	1600		1600				N.S.C.			
		PART OF STUART ST.										
	<u>PRIDEAUX STREET</u>											
	 BIRNAM STREET										

CITÉ DE MONTREAL
CITY OF

RÔLE D'ÉVALUATION DES IMMEUBLES POUR L'EXERCICE FINANCIER COMMENÇANT LE 1ER MAI, 1938.
VALUATION ROLL OF IMMOVABLE PROPERTY FOR THE FISCAL YEAR COMMENCING 1ST MAY, 1938.

75

RUE BIRNAM
STREET

ARRONDISSEMENT ÉLECTORAL 12
ELECTORAL DISTRICT

QUARTIER AHUNTSIC
WARD

M-9-37-19754

COMPTÉ No. ACCOUNT No.	SITUATION DE LA PROPRIÉTÉ LOCATION OF PROPERTY	CADASTRE - SUB-DIVISION		VALEUR (DOLLARS SEULEMENT) - VALUE (DOLLARS ONLY)					Entretien des Trottoirs Maintenance of Sidewalks Pds. Front FL	VOÛTES VAULTS	RÉSOLUTION REDUCTION NO.	
		NOM ET ADRESSE DU PROPRIÉTAIRE NAME AND ADDRESS OF OWNER	OCCUPATION ET/AND DÉNOMINATION	TERRAIN LAND	BÂTIMENTS BUILDINGS	EXEMPT	VALEUR TOTALE - TOTAL VALUE					
							CATHOLIQUE CATHOLIC	PROTESTANTE PROTESTANT	NEUTRE NEUTRAL	JUIVE JEWISH		
	BLYD. CREMAZIE 0. PAR. ST. LAURENT.....										
710530	LOT BIRNAM SIMON DUVAL 5 LORNE AVE ST. LAURENT (LIGNE HOM. 31-7-29)	350	51				75					N.S.C.
			BOUCHER	80		5						
710531	LOT BIRNAM THOMAS WOOD C/O MOIRS LIMITED HALIFAX N.S.	350	50					80				N.S.C.
			SECRETARY	80								
710532	LOT BIRNAM DWIGHT M. D'ALBENAS 4405 MARCIL	350	49					80				N.S.C.
			CLARK	80								
710533	LOT BIRMAN THE SUBURBAN LAND CO C/O G. ELLIOTT 465 ST. JOHN	350	48						80			N.S.C.
				80								
710534	LOT BIRNAM DO	350	47						80			N.S.C.
				80								
710535	LOT BIRNAM DO	350	46						80			N.S.C.
				80								
710536	LOT BIRNAM DO	350	45						80			N.S.C.
				80								
710537	LOT BIRNAM DO	350	44						80			N.S.C.
				80								

CITÉ DE MONTREAL
CITY OF

RÔLE D'ÉVALUATION DES IMMEUBLES POUR L'EXERCICE FINANCIER COMMENÇANT LE 1ER MAI, 1938.
VALUATION ROLL OF IMMOVABLE PROPERTY FOR THE FISCAL YEAR COMMENCING 1ST MAY, 1938.

RUE BIRNAM ARRONDISSEMENT ÉLECTORAL 12 QUARTIER AHUNTSIC
STREET ELECTORAL DISTRICT WARD

COMPTÉ No. ACCOUNT No.	SITUATION DE LA PROPRIÉTÉ LOCATION OF PROPERTY NOM ET ADRESSE DU PROPRIÉTAIRE NAME AND ADDRESS OF OWNER	CADASTRE - SUB-DIVISION OCCUPATION ET/AND DÉNOMINATION		TERRAIN LAND	BÂTIMENTS BUILDINGS	VALEUR (DOLLARS SEULEMENT) - VALUE (DOLLARS ONLY)					Entretien des Trotoirs Maintenance of Sidewalks Pds. Front Fl.	VOÛTES VAULTS	RÉSOLUTION REDUCTION NO.
		EXEMPT	CATHOLIQUE CATHOLIC			PROTESTANTE PROTESTANT	NEUTRE NEUTRAL	JUIVE JEWISH	VALEUR TOTALE - TOTAL VALUE				
	 PAR. ST. LAURENT.....											
7105 38	LOT BIRNAM THE SUBURBAN LAND CO C/O G. ELLIOTT 455 ST. JOHN	350	43	N	80					80		N.S.C.	
7105 39	LOT BIRNAM DO	350	42	N	80					80		N.S.C.	
7105 40	LOT BIRNAM DO	350	41	N	80					80		N.S.C.	
7105 41	LOT BIRNAM DO	350	40	N	80					80		N.S.C.	
7105 42	LOT BIRNAM DO	350	39	N	80					80		N.S.C.	
7105 43	LOT BIRNAM DO	350	38	N	80					80		N.S.C.	
7105 44	LOT BIRNAM DO	350	37	N	80					80		N.S.C.	
7105 45	LOT BIRNAM DO	350	36	N	80					80		N.S.C.	
7105 46	LOT BIRNAM DO	350	35	N	80					80		N.S.C.	

CITÉ DE MONTREAL
CITY OF

RÔLE D'ÉVALUATION DES IMMEUBLES POUR L'EXERCICE FINANCIER COMMENÇANT LE 1ER MAI, 1938.
VALUATION ROLL OF IMMOVABLE PROPERTY FOR THE FISCAL YEAR COMMENCING 1ST MAY, 1938.

RUE BIRNAM
STREET

ARRONDISSEMENT ÉLECTORAL 12
ELECTORAL DISTRICT

QUARTIER AHUNTSIC
WARD

1-1-33-1918

COMpte No. ACCOUNT No.	SITUATION DE LA PROPRIÉTÉ LOCATION OF PROPERTY NOM ET ADRESSE DU PROPRIÉTAIRE NAME AND ADDRESS OF OWNER	CADASTRE - SUB-DIVISION		TERRAIN LAND	BÂTIMENTS BUILDINGS	VALEUR (DOLLARS SEULEMENT) - VALUE (DOLLARS ONLY)					Entretien des Trotoirs Maintenance of Sidewalks Pds. Front Pl.	VOÛTES VAULTS	RÉSOLUTION REDUCTION NO.
		OCCUPATION ET/AND DÉNOMINATION				EXEMPT	CATHOLIQUE CATHOLIC	PROTESTANTE PROTESTANT	NEUTRE NEUTRAL	JUIVE JEWISH			
	 PAR. ST.	LAURENT.....										
710547	LOT BIRNAM THE SUBURBAN LAND CO C/O G. ELLIOTT 465 ST. JOHN	350	34	N	80						80		N.S.C.
710548	LOT BIRNAM DO BEAUHARNOIS STREET	350	33	N	80						80		N.S.C.
710549	LOT BIRNAM DO	350	¹⁸³ 083	N	80						80		N.S.C.
710550	LOT BIRNAM CLARA MARY LANGE WIFE OF HENRY ZERFASS	350	182	FARMER P	50						50		N.S.C.
710551	LOT BIRNAM MISS VERA FLORENCE GRIFFITH 5973 JEANNE MANCE	350	181	WHITING TYPIST P	50					50			N.S.C.
710552	LOT BIRNAM THE SUBURBAN LAND CO C/O G. ELLIOTT 465 ST. JOHN	350	180	N	50						50		N.S.C.
710553	LOT BIRNAM DO	350	179	N	50						50		N.S.C.
710554	OT BIRNAM DO	350	178	N	50						50		N.S.C.

CITÉ DE MONTREAL
CITY OF

RÔLE D'ÉVALUATION DES IMMEUBLES POUR L'EXERCICE FINANCIER COMMENÇANT LE 1ER MAI, 1938.
VALUATION ROLL OF IMMOVABLE PROPERTY FOR THE FISCAL YEAR COMMENCING 1ST MAY, 1938.

78

RUE BIRNAM ARRONDISSEMENT ÉLECTORAL 12 QUARTIER AHUNTSIC
STREET ELECTORAL DISTRICT WARD

COMPTÉ NO. ACCOUNT NO.	SITUATION DE LA PROPRIÉTÉ LOCATION OF PROPERTY NOM ET ADRESSE DU PROPRIÉTAIRE NAME AND ADDRESS OF OWNER	CADASTRE - SUB-DIVISION		VALEUR (DOLLARS SEULEMENT) - VALUE (DOLLARS ONLY)					Entretien des Trotoirs Maintenance of Sidewalks Pds. Front Fl.	VOÛTES VAULTS	RÉSOLUTION REDUCTION NO.
		OCCUPATION ET/AND DÉNOMINATION	TERRAIN LAND	BÂTIMENTS BUILDINGS	VALEUR TOTALE - TOTAL VALUE						
					EXEMPT	CATHOLIQUE CATHOLIC	PROTESTANTE PROTESTANT	NEUTRE NEUTRAL			
..... PAR. ST. LAURENT											
10555	LOT BIRNAM DO	350	177	N	50				50		N.S.C.
710556	LOT BIRNAM DO	350	176	N	50				50		N.S.C.
710557	LOT BIRNAM DO	350	175	N	50				50		N.S.C.
710558	LOT BIRNAM DO	350	174	N	50				50		N.S.C.
710559	LOT BIRNAM DO	350	173	N	50				50		N.S.C.
710560	LOT BIRNAM DO	350	172	N	50				50		N.S.C.
710561	LOT BIRNAM DO	350	171	N	50				50		N.S.C.
710562	LOT BIRNAM EST. RICHARD J. LAMB LILLY CATHERINE LAMB MAUD MIRIAM LAMB 1201 MOUNTAIN	350	170	P	50			50			N.S.C.

CITÉ DE MONTREAL
CITY OF

RÔLE D'ÉVALUATION DES IMMEUBLES POUR L'EXERCICE FINANCIER COMMENÇANT LE 1ER MAI, 1938.
VALUATION ROLL OF IMMOVABLE PROPERTY FOR THE FISCAL YEAR COMMENCING 1ST MAY, 1938.

RUE BIRNAM ARRONDISSEMENT ÉLECTORAL 12 QUARTIER AHUNTSIC
STREET ELECTORAL DISTRICT WARD

COMpte No. ACCOUNT No.	SITUATION DE LA PROPRIÉTÉ LOCATION OF PROPERTY NOM ET ADRESSE DU PROPRIÉTAIRE NAME AND ADDRESS OF OWNER	CADASTRE - SUB-DIVISION OCCUPATION ET/AND DÉNOMINATION	TERRAIN LAND	BÂTIMENTS BUILDINGS	VALEUR (DOLLARS SEULEMENT) - VALUE (DOLLARS ONLY)				Enrollee des Trattoria Maintenance of Sidewalks Pds. Front Fl.	VOÛTES VAULTS	RÉSOLUTION REDUCTION NO.
					EXEMPT	CATHOLIQUE CATHOLIC	PROTESTANTE PROTESTANT	NEUTRE NEUTRAL			
	 PAR. ST. LAURENT.....									
710563	LOT BIRNAM JAMES WEBB 42 CURSON MONTREAL WEST.	350 169 CLERK P	50				50			N.S.C.	
710564	LOT BIRNAM THOMAS PERCY HALL 107-7 EME AVE. LACHINE	350 168 MACHINIST P	50				50			N.S.C.	
710563	LOT BIRNAM DO	350 167 P	50				50			N.S.C.	
710566	LOT BIRNAM THE SUBURBAN LAND CO C/O G. ELLIOTT 465 ST. JOHN	350 166 N	50					50		N.S.C.	
710567	LOT BIRNAM DO	350 165 N	50					50		N.S.C.	
710568	LOT BIRNAM MISS ELIZABET ^H HENDRY ST ANDREWS EAST.	350 164 SPINSTER P	50				50			N.S.C.	
710569	LOT BIRNAM DO <u>LEGENDE STREET</u>	350 163 P	50				50			N.S.C.	
710570	LOT BIRNAM THE SUBURBAN LAND CO C O G. ELLIOTT 465 ST. JOHN	350 341 N	50					50		N.S.C.	

CITÉ DE MONTREAL
CITY OF

RÔLE D'ÉVALUATION DES IMMEUBLES POUR L'EXERCICE FINANCIER COMMENÇANT LE 1ER MAI, 1938.
VALUATION ROLL OF IMMOVABLE PROPERTY FOR THE FISCAL YEAR COMMENCING 1ST MAY, 1938.

RUE STREET BIRNAM ARRONDISSEMENT ÉLECTORAL ELECTORAL DISTRICT 12 QUARTIER WARD AHUNTSIC

COMPTÉ No. ACCOUNT No.	SITUATION DE LA PROPRIÉTÉ LOCATION OF PROPERTY	CADASTRE - SUB-DIVISION		VALEUR (DOLLARS SEULEMENT) - VALUE (DOLLARS ONLY)					Entretien des Trotoirs Maintenance of Sidewalks Pos. Front Ft.	VOUTES VAULTS	RÉSOLUTION REDUCTION NO.			
		NOM ET ADRESSE DU PROPRIÉTAIRE NAME AND ADDRESS OF OWNER	OCCUPATION ET/AND DÉNOMINATION	TERRAIN LAND	BÂTIMENTS BUILDINGS	EXEMPT	CATHOLIQUE CATHOLIC	PROTESTANTE PROTESTANT				NEUTRE NEUTRAL	JUIVE JEWISH	
		 PAR. ST. LAURENT											
710571	LOT BIRNAM SIDNEY KOPPEL M/S KOPPEL PHOTO ENGRAVING CO. LTD 225 WEST 39TH ST. N.Y.	350	340				50						50	N.S.C.
710572	LOT BIRNAM DO	350	339				50						50	N.S.C.
710573	LOR BIRNAM THE SUBURBAN LAND CO C/O G. ELLIOTT 455 ST. JOHN	350	338				50					50		N.S.C.
710574	LOT BIRNAM DO	350	337				50					50		N.S.C.
710575	LOT BIRNAM ALBERT FRANK STEVIE 7782 CHAMPAGNEUR APT. 2	350	336				50						50	N.S.C.
710576	LOT BIRNAM DO	350	335				50						50	N.S.C.
710577	LOT BIRNAM THE SUBURBAN LAND CO C/O G. ELLIOTT 455 ST. JOHN	350	334				50					50		N.S.C.
710578	LOT BIRNAM DO	350	P333 P 332 N				20						20	N.S.C.

CITÉ DE MONTREAL
CITY OF

RÔLE D'ÉVALUATION DES IMMEUBLES POUR L'EXERCICE FINANCIER COMMENÇANT LE 1ER MAI, 1938.
VALUATION ROLL OF IMMOVABLE PROPERTY FOR THE FISCAL YEAR COMMENCING 1ST MAY, 1938.

81

RUE BIRNAM
STREET

ARRONDISSEMENT ÉLECTORAL 12
ELECTORAL DISTRICT

QUARTIER AHUNTSIC
WARD

COMPTE NO. ACCOUNT NO.	SITUATION DE LA PROPRIÉTÉ LOCATION OF PROPERTY	CADASTRE - SUB-DIVISION OCCUPATION ET/AND DÉNOMINATION	VALEUR (DOLLARS SEULEMENT) - VALUE (DOLLARS ONLY)					Enbration des Trotoirs Maintenance of Sidewalks Pda. Front Fl.	VOÛTES VAULTS	RÉSOLUTION REDUCTION NO.
			TERRAIN LAND	BÂTIMENTS BUILDINGS	VALEUR TOTALE - TOTAL VALUE					
			EXEMPT	CATHOLIQUE CATHOLIC	PROTESTANTE PROTESTANT	NEUTRE NEUTRAL	JUIVE JEWISH			
..... PAR. ST. LAURENT.....										
710579	LOT BIRNAM	350 P 342 P 334 P333 P332 P331 P330 P329 P 328 P 327	N	530			530			N.S.C.
710560	LOT BIRNAM	350 P329 P328	N	20			20			N.S.C.
710581	LOT BIRNAM DO	350 P 327	N	50			50			N.S.C.
710582	LOT BIRNAM DO	350 326	N	50			50			N.S.C.
710583	LOT BIRNAM DO	350 325	N	50			50			N.S.C.
710584	LOT BIRNAM DO	350 324	N	50			50			N.S.C.

CITÉ DE MONTREAL
CITY OF

RÔLE D'ÉVALUATION DES IMMEUBLES POUR L'EXERCICE FINANCIER COMMENÇANT LE 1ER MAI, 1938.
VALUATION ROLL OF IMMOVABLE PROPERTY FOR THE FISCAL YEAR COMMENCING 1ST MAY, 1938.

82

RUE BIRNAM
STREET

ARRONDISSEMENT ÉLECTORAL 12
ELECTORAL DISTRICT

QUARTIER AHUNTSIC
WARD

COMPTE NO. ACCOUNT NO.	SITUATION DE LA PROPRIÉTÉ LOCATION OF PROPERTY	CADASTRE - SUB-DIVISION		VALEUR (DOLLARS SEULEMENT) - VALUE (DOLLARS ONLY)					Entretien des Trotoirs Maintenance of Sidewalks Pds. Front Ft.	VOÛTES VAULTS	RÉSOLUTION REDUCTION NO.		
		NOM ET ADRESSE DU PROPRIÉTAIRE NAME AND ADDRESS OF OWNER	OCCUPATION ET/AAO DÉNOMINATION	TERRAIN LAND	BÂTIMENTS BUILDINGS	VALEUR TOTALE - TOTAL VALUE							
						EXEMPT	CATHOLIQUE CATHOLIC	PROTESTANTE PROTESTANT				NEUTRE NEUTRAL	JUIVE JEWISH
		 PAR. ST. LAURENT										
710585	LOT BIRNAM THE SUBURBAN LAND CO C/O G. ELLIOTT 455 ST. JOHN	350	323	N	50				50		N.S.C.		
710586	LOT BIRNAM DO	350	322	N	50				50		N.S.C.		
710587	LOT BIRNAM DO <u>CHARLAND STREET</u>	350	321	N	50				50		N.S.C.		
710588	LOT BIRNAM ANNIE M. NESBITT WIFE OF FRANK C MIL LARD 5810 BLVD. DECARIE	350	499	P	50			50			N.S.C.		
710589	LOT BIRNAM DO	350	498	P	50			50			N.S.C.		
710590	LOT BIRNAM THE SUBURBAN LAND CO C/O G. ELLIOTT 455 ST. JOHN	350	497	N	50				50		N.S.C.		
710591	LOT BIRNAM DO	350	496	N	50				50		N.S.C.		
710592	LOT BIRNAM GEORGE EDW. GOLDSTEIN 4656 SHERBROOKE W. APT 19	350	495	J	50				50		N.S.C.		

CITÉ DE MONTREAL
CITY OF

RÔLE D'ÉVALUATION DES IMMEUBLES POUR L'EXERCICE FINANCIER COMMENÇANT LE 1ER MAI, 1938.
VALUATION ROLL OF IMMOVABLE PROPERTY FOR THE FISCAL YEAR COMMENCING 1ST MAY, 1938.

83

RUE BIRNAM ARRONDISSEMENT ÉLECTORAL 12 QUARTIER AHUNTSIC
STREET ELECTORAL DISTRICT WARD

M-9-17-35758

COMPTE No. ACCOUNT No.	SITUATION DE LA PROPRIÉTÉ LOCATION OF PROPERTY	CADASTRE - SUB-DIVISION		TERRAIN LAND	BÂTIMENTS BUILDINGS	VALEUR (DOLLARS SEULEMENT) - VALUE (DOLLARS ONLY)					Entretien des Trotoirs Maintenance of Sidewalks Pks. Front Pl.	VOÛTES VAULTS	RÉSOLUTION REDUCTION NO.
		NOM ET ADRESSE DU PROPRIÉTAIRE NAME AND ADDRESS OF OWNER	OCCUPATION ET/AND DÉNOMINATION			EXEMPT	CATHOLIQUE CATHOLIC	PROTESTANTE PROTESTANT	NEUTRE NEUTRAL	JUIVE JEWISH			
			PAR. ST. LAURENT.										
710593	LOT BIRNAM GERTRUDE STEIN WIFE OF GEORGE EDW. GOLDSTEIN 4656 SHERBROOKE WEST., APT. 19	350 494	MNFTR. J	50							50 100	N.S.C.	
710594	LOT BIRNAM DO	350 493	J	50							50	N.S.C.	
710595	LOT BIRNAM DO	350 492	J	50							50	N.S.C.	
710596	LOT BIRNAM JAMES ROY CARPENTER 5317 WAVERLY	350 491	PAPER MAKER P	50			50					N.S.C.	
710597	LOT BIRNAM DO	350 490	P	50			50					N.S.C.	
710598	LOT BIRNAM DO	350 489	P	50			50					N.S.C.	
710599	LOT BIRNAM EDITH LOUISA STRONG WIFE OF SHIRLEY BARR 3610 DUROCHER APT. 28	350 488	P	50			50					N.S.C.	
710600	LOT BIRNAM THE SUBURBAN LAND CO C/O G. ELLIOTT 465 ST. JOHN	350 487	N	50					50			N.S.C.	

CITÉ DE MONTREAL
CITY OF MONTREAL

RÔLE D'ÉVALUATION DES IMMEUBLES POUR L'EXERCICE FINANCIER COMMENÇANT LE 1ER MAI, 1938.
VALUATION ROLL OF IMMOVABLE PROPERTY FOR THE FISCAL YEAR COMMENCING 1ST MAY, 1938.

84

RUE BIRNA ARRONDISSEMENT ÉLECTORAL 12 QUARTIER AHUNTSLIC
STREET ELECTORAL DISTRICT WARD

COMPTÉ NO. ACCOUNT NO.	SITUATION DE LA PROPRIÉTÉ LOCATION OF PROPERTY	CADASTRE - SUB-DIVISION		VALEUR (DOLLARS SEULEMENT) - VALUE (DOLLARS ONLY)					Entretien des Trottoirs Maintenance of Sidewalks Pde. Front Pl.	VOÛTES VAULTS	RÉSOLUTION REDUCTION NO.	
		NOM ET ADRESSE DU PROPRIÉTAIRE NAME AND ADDRESS OF OWNER	OCCUPATION ET/AND DÉNOMINATION	TERRAIN LAND	BÂTIMENTS BUILDINGS	EXEMPT	CATHOLIQUE CATHOLIC	PROTESTANTE PROTESTANT				NEUTRE NEUTRAL
		 PAR. ST. LAURENT									
710601	LOT BIRNAM THE SUBURBAN LAND CO C/O G. ELLIOTT 465 ST. JOHN	350	496	N	50				50		N.S.C.	
710602	LOT BIRNAM DO	350	485	N	50				50		N.S.C.	
710603	LOT BIRNAM DO	350	484	N	50				50		N.S.C.	
710604	LOT BIRNAM DO	350	483	N	50				50		N.S.C.	
701605	LOT BIRNAM DO	350	482	N	50				50		N.S.C.	
710606	LOT BIRNAM DO	350	481	N	50				50		N.S.C.	
710607	LOT BIRNAM DO	350	480	N	50				50		N.S.C.	
71008	LOT BIRNAM DO <u>BRUSE STREET</u>	350	479	N	50				50		N.S.C.	

CITÉ DE MONTREAL
CITY OF

RÔLE D'ÉVALUATION DES IMMEUBLES POUR L'EXERCICE FINANCIER COMMENÇANT LE 1ER MAI, 1938.
VALUATION ROLL OF IMMOVABLE PROPERTY FOR THE FISCAL YEAR COMMENCING 1ST MAY, 1938.

85

RUE BIRNAM ARRONDISSEMENT ÉLECTORAL 12 QUARTIER 1710510
STREET ELECTORAL DISTRICT WARD

COMPTE No. ACCOUNT NO.	SITUATION DE LA PROPRIÉTÉ LOCATION OF PROPERTY	CADASTRE - SUB-DIVISION		VALEUR (DOLLARS SEULEMENT) - VALUE (DOLLARS ONLY)					Entretien des Trotoirs Maintenance of Sidewalks Pds. Front Pl.	VOÛTES VAULTS	RÉSOLUTION REDUCTION NO.	
		NOM ET ADRESSE DU PROPRIÉTAIRE NAME AND ADDRESS OF OWNER	OCCUPATION ET/AND DÉNOMINATION	TERRAIN LAND	BÂTIMENTS BUILDINGS	EXEMPT	CATHOLIQUE CATHOLIC	PROTESTANTE PROTESTANT				NEÛTRE NEUTRAL
	<u>BRUCE STREET</u>	 PAR. ST. LAURENT									
710609	LOT BIRNAM FREDERICK IRSSON GREENFIELD 2070 PEEL	350 657	CLERK P	50					50 71.96		N.S.C.	
710610	LOT BIRNAM DO	350 656	P	50					50		N.S.C.	
710611	LOT BIRNAM DAVID WALKER ARMSTRONG 4040 BEACONSFIELD	350 655	SALESMAN P	50					50		N.S.C.	
710612	LOT BIRNAM DO	350 654	P	50					50		N.S.C.	
710613	LOT BIRNAM DO	350 653	P	50					50		N.S.C.	
710614	LOT BIRNAM DO	350 652	P	50					50		N.S.C.	
710615	LOT BIRNAM SUCC. ERNEST ALBERT BARFOOT C/O MRS C. BARFOOT 4454 COOLBROOKE APT. 4	350 651	P	50					50		N.S.C.	
710616	LOT BIRNAM WM. ALVEY ANTLIFF C/O S.A. ANTLIFF 448 CLAREMONT	350 ⁶⁵⁰ 650	ENGINEER P	50					50		N.S.C.	

CITÉ DE
CITY OF **MONTREAL**

86

RÔLE D'ÉVALUATION DES IMMEUBLES POUR L'EXERCICE FINANCIER COMMENÇANT LE 1ER MAI, 1938.
VALUATION ROLL OF IMMOVABLE PROPERTY FOR THE FISCAL YEAR COMMENCING 1ST MAY, 1938.

RUE BIRNAM
STREET

ARRONDISSEMENT ÉLECTORAL 12
ELECTORAL DISTRICT

QUARTIER AMUNTSIC
WARD

4-9-37-10751

COMPTÉ No. ACCOUNT NO.	SITUATION DE LA PROPRIÉTÉ LOCATION OF PROPERTY	CADASTRE - SUB-DIVISION		VALEUR (DOLLARS SEULEMENT) - VALUE (DOLLARS ONLY)						Enlèvement des Trottoirs Maintenance of Sidewalks Pds. Front Ft.	VOÛTES VAULTS	RÉSOLUTION REDUCTION NO.	
		NOM ET ADRESSE DU PROPRIÉTAIRE NAME AND ADDRESS OF OWNER	OCCUPATION ET/AND DÉNOMINATION	TERRAIN LAND	BÂTIMENTS BUILDINGS	EXEMPT	CATHOLIQUE CATHOLIC	PROTESTANTE PROTESTANT	NEUTRE NEUTRAL				JUIVE JEWISH
		 PAR. ST. LAURENT										
710617	LOT BIRNAM WM. ALVEY ANTLIFF C/O S.A. ANTLIFF 448 CLAREMONT	350 649 ENGINEER	P	50				50				N.S.C.	
710618	LOT BIRNAM DO	350 648	P	50				50				N.S.C.	
710619	LOT BIRNAM CANADIAN NATIONAL REALTIES CO C/O T.G. WATSON 605 SHAUGHNESSY BLDG.	350 647	N	50					50			N.S.C.	
710620	LOT BIRNAM DO	350 646	N	50					50			N.S.C.	
710621	LOT BIR AM DO	350 645	N	50					50			N.S.C.	
710622	LOT BIRNAM DO	350 644	N	50					50			N.S.C.	
710623	LOT BIRNAM DO	350 643	N	50					50			N.S.C.	
710624	LOT BIRNAM DO	350 642	N	50					50			N.S.C.	
710625	LOT BIRNAM DO	350 641	N	50					50			N.S.C.	

CITÉ DE MONTREAL
CITY OF

RÔLE D'ÉVALUATION DES IMMEUBLES POUR L'EXERCICE FINANCIER COMMENÇANT LE 1ER MAI, 1938.
VALUATION ROLL OF IMMOVABLE PROPERTY FOR THE FISCAL YEAR COMMENCING 1ST MAY, 1938.

RUE BIRNAM
STREET

ARRONDISSEMENT ÉLECTORAL 12
ELECTORAL DISTRICT

QUARTIER AHLNTSIC
WARD

M.B. 37-39758

COMPTE No. ACCOUNT No.	SITUATION DE LA PROPRIÉTÉ LOCATION OF PROPERTY NOM ET ADRESSE DU PROPRIÉTAIRE NAME AND ADDRESS OF OWNER	CADASTRE - SUB-DIVISION		TERRAIN LAND	BÂTIMENTS BUILDINGS	VALEUR (DOLLARS SEULEMENT) - VALUE (DOLLARS ONLY)					Entretien des Trottoirs Maintenance of Sidewalks Pds. Front Fl.	VOÛTES VAULTS	RÉSOLUTION REDUCTION NO.
		OCCUPATION ET/AND DÉSIGNATION				VALEUR TOTALE - TOTAL VALUE							
						EXEMPT	CATHOLIQUE CATHOLIC	PROTESTANTE PROTESTANT	NEUTRE NEUTRAL	JUIVE JEWISH			
	 PAR. ST	LAURENT										
710626	LOT BIRNAM SARAH AMANDA MC CALLUM 410 VICTORIA AVE WESTMT.	350	640	50			50					N.S.C.	
710627	LOT BIRNAM THE SUBURBAN LAND CO C/O G. ELLIOTT 435 ST. JOHN	350	639	50					50			N.S.C.	
710628	LOT BIRNAM DO	350	638	50					50			N.S.C.	
710629	LOR BIRNAM DO	350	637	50					50			N.S.C.	
	<u>PORT ROYAL</u>												
710630	LOT BIRNAM JOSEF KASIRER 4450 CLARKE	350	815	50					50			N.S.C.	
710631	LOT BIRNAM JACK GODEL PENS. 397 BLVD. ST. JOSEPH WEST APT. 19	350	814	50					50			N.S.C.	
710632	LOT BIRNAM DO	350	813	50					50			N.S.C.	
710633	LOT BIRNAM FRANK HARRY GABLE C/O FREIDMAN LTD 10 ONTARIO O.	350	812	50					50			N.S.C.	
710634	LOT BIRNAM ABRAHAM MARGULIES	350	811	50									

CITÉ DE MONTREAL
CITY OF

RÔLE D'ÉVALUATION DES IMMEUBLES POUR L'EXERCICE FINANCIER COMMENÇANT LE 1ER MAI, 1938.
VALUATION ROLL OF IMMOVABLE PROPERTY FOR THE FISCAL YEAR COMMENCING 1ST MAY, 1938.

88

RUE BIRNAM
STREET

ARRONDISSEMENT ÉLECTORAL 12
ELECTORAL DISTRICT

QUARTIER APUNTSIC
WARD

COMPTE NO. ACCOUNT NO.	SITUATION DE LA PROPRIÉTÉ LOCATION OF PROPERTY	CADASTRE - SUB-DIVISION		VALEUR (DOLLARS SEULEMENT) - VALUE (DOLLARS ONLY)					Entretien des Trottoirs Maintenance of Sidewalks Pkg. Front Fl.	VOÛTES VAULTS	RESOLUTION REDUCTION NO.	
		NOM ET ADRESSE DU PROPRIÉTAIRE NAME AND ADDRESS OF OWNER	OCCUPATION ET/AND DÉNOMINATION	TERRAIN LAND	BÂTIMENTS BUILDINGS	VALEUR TOTALE - TOTAL VALUE						
						EXEMPT	CATHOLIQUE CATHOLIC	PROTESTANTE PROTESTANT	NEUTRE NEUTRAL	JUIVE JEWISH		
		 PAR, ST. LAURENT.....									
710635	LOT BIRNAM THE SUBURBAN LAND CO C/O G. ELLIOTT 465 ST. JOHN	350	810	N	50				50			N.S.C.
710636	LOT BIRNAM DO	350	809	N	50				50			N.S.C.
710637	LOT BIRNAM DO	350	808	N	50				50			N.S.C.
710638	LOT BIRNAM DO	350	807	N	50				50			N.S.C.
710639	LOT BIRNAM DO	350	805		50				50			N.S.C.
710640	LOT BIRNAM DO	350	805	N	50				50			N.S.C.
710641	LOT BIRNAM DO	350	804	N	50				50			N.S.C.
710642	LOT BIRNAM DO	350	803	N	50				50			N.S.C.
710643	LOT BIRNAM DO	350	802	N	50				50			N.S.C.

CITÉ DE MONTREAL
CITY OF

RÔLE D'ÉVALUATION DES IMMEUBLES POUR L'EXERCICE FINANCIER COMMENÇANT LE 1ER MAI, 1938.
VALUATION ROLL OF IMMOVABLE PROPERTY FOR THE FISCAL YEAR COMMENCING 1ST MAY, 1938.

89

RUE BIRNAM
STREET

ARRONDISSEMENT ÉLECTORAL 12
ELECTORAL DISTRICT

QUARTIER AHUNTSIC
WARD

COMPTE No. ACCOUNT No.	SITUATION DE LA PROPRIÉTÉ LOCATION OF PROPERTY NOM ET ADRESSE DU PROPRIÉTAIRE NAME AND ADDRESS OF OWNER	CADASTRE - SUB-DIVISION OCCUPATION ET/AND DÉNOMINATION	TERRAIN LAND	BÂTIMENTS BUILDINGS	VALEUR (DOLLARS SEULEMENT) - VALUE (DOLLARS ONLY)					Entretien des Trotoirs Maintenance of Sidewalks Pds. Front Ft.	VOÛTES VAULTS	RÉSOLUTION REDUCTION NO.
					EXEMPT	CATHOLIQUE CATHOLIC	PROTESTANTE PROTESTANT	NEUTRE NEUTRAL	JUIVE JEWISH			
..... PAR. ST. LAURENT.....												
710644	LOT BIRNAM THE SUBURBAN LAND CO C/O G. ELLIOTT 465 ST. JOHN	350 801 N	50					50			N.S.C.	
710645	LOT BIRNAM ROBERT ERNEST LIVERMORE 5446 ST. URBAIN	350 800 TYPE SETTER P	50					50			N.S.C.	
710646	LOT BIRNAM DO	350 799 P	50					50			N.S.C.	
710647	LOT BIRNAM ISEIK BENDERSKY 5281 JEANNE MANCE	350 798 MOULDER J	50						50		N.S.C.	
710648	LOT BIRNAM HENRIETTA M. CUNNINGHAM 6211 MONKLAND APT. 47	350 797 P	50					50			N.S.C.	
710649	LOT BIRNAM DO	350 796 P	50					50			N.S.C.	
710650	LOT BIRNAM LOUIS BERLIN 883 DOLLARD AVE. OUT	350 795 MERCHANT J	50						50		N.S.C.	
<u>PRIDEAUX</u>												
710651	LOT BIRNAM BENJAMIN GROSSMAN 767 CHURCH AVE VERDUN	350 936 SALESMAN J	50						50		N.S.C.	

CITÉ DE
CITY OF **MONTREAL**

RÔLE D'ÉVALUATION DES IMMEUBLES POUR L'EXERCICE FINANCIER COMMENÇANT LE 1ER MAI, 1938.
VALUATION ROLL OF IMMOVABLE PROPERTY FOR THE FISCAL YEAR COMMENCING 1ST MAY, 1938.

90

RUE
STREET **BIRNAM**

ARRONDISSEMENT ÉLECTORAL **12**
ELECTORAL DISTRICT

QUARTIER
WARD **AHUNTSIC**

COMPTE NO. ACCOUNT NO.	SITUATION DE LA PROPRIÉTÉ LOCATION OF PROPERTY NOM ET ADRESSE DU PROPRIÉTAIRE NAME AND ADDRESS OF OWNER	CADASTRE - SUB-DIVISION		TERRAIN LAND	BÂTIMENTS BUILDINGS	VALEUR (DOLLARS SEULEMENT) - VALUE (DOLLARS ONLY)					Entretien des Trotoirs Maintenance of Sidewalks Pds. Front Fl.	VOÛTES VAULTS	RÉSOLUTION REDUCTION NO.
		OCCUPATION ET/AND DÉSIGNATION				EXEMPT	CATHOLIQUE CATHOLIC	PROTESTANTS PROTESTANT	NEUTRE NEUTRAL	JUIVE JEWISH			
	 PAR. ST. LAURENT											
710652	LOT BIRNAM THE SUBURBAN AND CO C/O G. ELLIOTT 465 ST JOHN	350	935										
			N	50						50			N.S.C.
710653	LOT BIRNAM HARRY CHORUSH 5170 ST. URBAIN	350	934										
			PAINTER	50							50		N.S.C.
710654	LOT BIRNAM DO	350	933										
		350	933									50	N.S.C.
710655	LOT BIRNAM EDMOND BERNARD 1814 DUCHARME	350	932										
			MGR C C	50			50						N.S.C.
710656	LOT BIRNAM DO	350	931										
			C	50			50						N.S.C.
710657	LOT BIRNAM DO	350	930										
			C	50			50						N.S.C.
710658	LOT BIRNAM THE SUBURBAN LAND CO C/O G. ELLIOTT 465 ST. JOHN	350	929										
			N	50						50			N.S.C.
710659	LOT BIRNAM WILLIAM G. BAUDOUE 4301 DELORIMIER	350	928										
			MACHINIST C	50			50						N.S.C.

CITÉ DE MONTREAL
CITY OF

RÔLE D'ÉVALUATION DES IMMEUBLES POUR L'EXERCICE FINANCIER COMMENÇANT LE 1ER MAI, 1938.
VALUATION ROLL OF IMMOVABLE PROPERTY FOR THE FISCAL YEAR COMMENCING 1ST MAY, 1938.

RUE BIRNAM ARRONDISSEMENT ÉLECTORAL 12 QUARTIER AHUNTSIC
STREET ELECTORAL DISTRICT WARD

COMPTE NO. ACCOUNT NO.	SITUATION DE LA PROPRIÉTÉ LOCATION OF PROPERTY	CADASTRE - SUB-DIVISION OCCUPATION ET/AND DÉNOMINATION	TERRAIN LAND	BÂTIMENTS BUILDINGS	VALEUR (DOLLARS SEULEMENT) - VALUE (DOLLARS ONLY)					Entretien des Trottoirs Maintenance of Sidewalks Pds. Front Fl.	VOÛTES VAULTS	RÉSOLUTION REDUCTION NO.
					EXEMPT	CATHOLIQUE CATHOLIC	PROTESTANTE PROTESTANT	NEUTRE NEUTRAL	JUIVE JEWISH			
	 PAR. ST. LAURENT										
710660	LOT BIRNAM LA CITE DE MONTREAL	350 927 EX PRIVÉE EX (NEUTRE POUR TAXE SCOLAIRE)	50		50			50			N.S.C.	
710661	LOT BIRNAM J. ARTHUR JARRY 7718 ST. HUBERT <u>TRAVERSEZ</u>	350 926A M.D. C	50			50					N.S.C.	
710662	LOT BIRNAM ROMUALD CHARBONNEAU 1456 VIAU	350 952 RELIEUR C	50			50					N.S.C.	
710663	LOT BIRNAM DO	350 951 350 954 C	50			50					N.S.C.	
710664	LOT BIRNAM DO	350 950 C	50			50					N.S.C.	
710665	LOT BIRNAM ELSPETH MILDRED MC INTYRE LACHUTE QUE.	350 949 C	50			50					N.S.C.	
710666	LOT BIRNAM EDMOND BERNARD 1814 DUCHARME	350 948 MGR C	50			50					N.S.C.	
710667	LOT BIRNAM OVIDE PROULX ADOLPHE GARIEPY 6553 PARK AVE	350 947 MENUISIER C	50			50 100					N.S.C.	

CITÉ DE MONTREAL
CITY OF

RÔLE D'ÉVALUATION DES IMMEUBLES POUR L'EXERCICE FINANCIER COMMENÇANT LE 1ER MAI, 1938.
VALUATION ROLL OF IMMOVABLE PROPERTY FOR THE FISCAL YEAR COMMENCING 1ST MAY, 1938.

RUE BIRNAM ARRONDISSEMENT ÉLECTORAL 12 QUARTIER 13
STREET BIRNAM ELECTORAL DISTRICT WARD

COMPTÉ NO. ACCOUNT NO.	SITUATION DE LA PROPRIÉTÉ LOCATION OF PROPERTY	CADASTRE - SUB-DIVISION OCCUPATION ET/AND DÉNOMINATION	TERRAIN LAND	BÂTIMENTS BUILDINGS	VALEUR (DOLLARS SEULEMENT) - VALUE (DOLLARS ONLY)					Entretien des Trottoirs Maintenance of Sidewalks Pds. Front Fl.	VOÛTES VAULTS	RÉSOLUTION REDUCTION NO.
					EXEMPT	CATHOLIQUE CATHOLIC	PROTESTANTE PROTESTANT	NEUTRE NEUTRAL	JUIVE JEWISH			
	 PAR. ST. LAURENT.....										
710668	LOT BIRNAM THE SUBURBAN LAND CO C/O G. ELLIOTT 455 ST. JOHN	350 946 N	50					50				NS C
710669	LOT BIRNAM DO	350 945 N	50					50				N.S.C.
710670	LOT BIRNAM ALDERIC FAUBERT 5954 JOGGUES <i>Joggues</i>	350 944 POMPIER C	50			50						N.S.C.
710671	LOT BIRNAM JOHN ALEX MC CLELLAND 7 SUNNYSIDE AVE VALOIS QUE. <i>Prideaux</i>	350 -43 MACHINIST P	50					50				N.S.C.
710672	LOT BIRNAM NATHAN ROSEMAN 5830 PARK AVE APT. 4	350 842 CAP MAKER J	50						50			N.S.C.
710673	LOT BIRNAM HENRY GORDON ROGERS 147 PRINCE WILLIAM ST. JOHN N.8	350 841 SALES MGR P	50					50				N.S.C.
710674	LOT BIRNAM DO	350 840 P	50					50				N.S.C.
710675	LOT BIRNAM DO	350 839 P	50					50				N.S.C.
710676	LOT BIRNAM DO	350 838 P	50					50				N.S.C.

CITÉ DE MONTREAL
CITY OF

RÔLE D'ÉVALUATION DES IMMEUBLES POUR L'EXERCICE FINANCIER COMMENÇANT LE 1ER MAI, 1938.
VALUATION ROLL OF IMMOVABLE PROPERTY FOR THE FISCAL YEAR COMMENCING 1ST MAY, 1938.

93

RUE BIRNAM
STREET

ARRONDISSEMENT ÉLECTORAL
ELECTORAL DISTRICT

12

QUARTIER
WARD
AHUNTSIC

COMPTÉ NO. ACCOUNT NO.	SITUATION DE LA PROPRIÉTÉ LOCATION OF PROPERTY NOM ET ADRESSE DU PROPRIÉTAIRE NAME AND ADDRESS OF OWNER	CADASTRE - SUB-DIVISION OCCUPATION ET/OU DÉNOMINATION	TERRAIN LAND	BÂTIMENTS BUILDINGS	VALEUR (DOLLARS SEULEMENT) - VALUE (DOLLARS ONLY)					Entretien des Trotoirs Maintenance of Sidewalks Pds. Front Pt.	VOÛTES VAULTS	RÉSOLUTION REDUCTION NO.
					VALEUR TOTALE - TOTAL VALUE							
					EXEMPT	CATHOLIQUE CATHOLIC	PROTESTANTE PROTESTANT	NEUTRE NEUTRAL	JUIVE JEWISH			
710677	LOT BIRNAM HENRY GORDON RODGERS 147 PRINCE WILLIAM ST JOHN	PAR. ST LAURENT 350 837 SALES MGR P N.B.	50				50			N.S.C.		
710678	LOT BIRNAM MARY ANN MURDOCK WID. OF THOMAS RUSSEL CREGEEN 4525 COOLBROOK 4536	350 836 P	50				50			N.S.C.		
710679	LOT BIRNAM DO	350 835 P	50				50			N.S.C.		
710680	LOT ^{Birnam} BIRNAM THE SUBURBAN LAND CO C/O G ELLIOT 465 ST JOHN ST	350 834 N	50					50		N.S.C.		
710681	LOT BIRNAM DO	350 833 N	50					50		N.S.C.		

CITÉ DE
CITY OF **MONTREAL**

RÔLE D'ÉVALUATION DES IMMEUBLES POUR L'EXERCICE FINANCIER COMMENÇANT LE 1ER MAI, 1938.
VALUATION ROLL OF IMMOVABLE PROPERTY FOR THE FISCAL YEAR COMMENCING 1ST MAY, 1938.

94

RUE BIRNAM ARRONDISSEMENT ÉLECTORAL 12 QUARTIER AHUNTSIC
STREET ELECTORAL DISTRICT WARD

COMPTE No. ACCOUNT No.	SITUATION DE LA PROPRIÉTÉ LOCATION OF PROPERTY NOM ET ADRESSE DU PROPRIÉTAIRE NAME AND ADDRESS OF OWNER	CADASTRE - SUB-DIVISION		TERRAIN LAND	BÂTIMENTS BUILDINGS	VALEUR (DOLLARS SEULEMENT) - VALUE (DOLLARS ONLY)					Entretien des Trottoirs Maintenance of Sidewalks Pds. Front Ft.	VOÛTES VAULTS	RÉSOLUTION REDUCTION NO.
		OCCUPATION ET/ANG DÉNOMINATION				VALEUR TOTALE - TOTAL VALUE							
						EXEMPT	CATHOLIQUE CATHOLIC	PROTESTANTE PROTESTANT	NEUTRE NEUTRAL	JUIVE JEWISH			
		<u>PAR. ST LAURENT</u>											
710682	LOT BIRNAM JEANNIE SCOTT WID OF ALFRED EDWIN LAWRENCE 19 LAVIOLETTE OUT.	350	832	P	50			50				N.S.C.	
710683	LOT BIRNAM DO	350	831	P	50			50				N.S.C.	
710684	LOT BIRNAM FERDINAND E. RICHMOND 2053 WELLINGTON	350	830	P	50			50				N.S.C.	
710685	<i>Birnam</i> LOT BIRNAM ISAAC FLANDERS 6046 DUROCHER	350	829	J	50					50		N.S.C.	
710686	LOR BIRNAM ELIZABETH ROBERTSON WID OF WILLIAM WILSON	350	828	P	50			50				N.S.C.	
710687	LOT BIRNAM BO	350	827	P	50			50				N.S.C.	
710688	LOT BIRNAM FRANCIS ALIAS FENE LEINSHITZ WIFE OF MORRIS PLEFFER	350	826	J	50					50		N.S.C.	
710689	LOT BIRNAM OSIAS OUSLANDER 430 1/2 W 58 ST LOS ANGELES CALIFORNIA	350	825	C	50		50					N.S.C.	
710690	LOT BIRNAM RUSSELL W BURGESS C/O OTIS FENSON HAMILTON ONT.	350	824	P	50			50				N.S.C.	

CITÉ DE MONTREAL
CITY OF

RÔLE D'ÉVALUATION DES IMMEUBLES POUR L'EXERCICE FINANCIER COMMENÇANT LE 1ER MAI, 1938.
VALUATION ROLL OF IMMOVABLE PROPERTY FOR THE FISCAL YEAR COMMENCING 1ST MAY, 1938.

RUE BIRNAM ARRONDISSEMENT ÉLECTORAL 12 QUARTIER AHUNTSIC
STREET BIRNAM ELECTORAL DISTRICT WARD

COMPTÉ NO. ACCOUNT NO.	SITUATION DE LA PROPRIÉTÉ LOCATION OF PROPERTY	CADASTRE - SUB-DIVISION		VALEUR (DOLLARS SEULEMENT) - VALUE (DOLLARS ONLY)						Entretien des Trottoirs Maintenance of Sidewalks Pds. Front Fl.	VOÛTES VAULTS	RÉSOLUTION REDUCTION NO.
		NOM ET ADRESSE DU PROPRIÉTAIRE NAME AND ADDRESS OF OWNER	OCCUPATION ET/AND DÉNOMINATION	TERRAIN LAND	BÂTIMENTS BUILDINGS	EXEMPT	CATHOLIQUE CATHOLIC	PROTESTANTE PROTESTANT	NEUTRE NEUTRAL			
		PAR. ST LAURENT										
710691	LOT BIRNAM RICHMOND PROVOST 4653 BOYER	350	823									
		PAYEUR	C	50			50					N.S.C.
710692	LOT BIRNAM DO	350	822									
			C	50			50					N.S.C.
	<u>PORT ROYAL.</u>											
71093	BIRNAM THE SUBURBAN LAND CO C/O G ELLIOTT 465 ST JOHN ST.	350	684							50		N.S.C.
71094	LOT BIRNAM DO	350	683							50		N.S.C.
71085	LOT BIRNAM DO	350	682							50		N.S.C.
71096	LOT BIRNAM DO	350	681							50		N.S.C.
710697	LOT BIRNAM CANADIAN NATIONAL RAILWAY CO C/O G.R. WATSON RM 605 SHAUGHNESSEY BLDG	350	680							50		N.S.C.
710698	LOT BIRNAM DO	350	679							50		N.S.C.
710699	LOT BIRNAM DO	350	678							50		N.S.C.
710700	LOT BIRNAM DO	350	677							50		N.S.C.
710701	LOT BIRNAM DO	350	676							50		N.S.C.
710702	LOT BIRNAM DO	350	675							50		N.S.C.

CITÉ DE MONTREAL
CITY OF

RÔLE D'ÉVALUATION DES IMMEUBLES POUR L'EXERCICE FINANCIER COMMENÇANT LE 1ER MAI, 1938.
VALUATION ROLL OF IMMOVABLE PROPERTY FOR THE FISCAL YEAR COMMENCING 1ST MAY, 1938.

RUE BIRNAM ARRONDISSEMENT ÉLECTORAL 12 QUARTIER AHUNTSIC
STREET ELECTORAL DISTRICT WARD

COMPTE No. ACCOUNT NO.	SITUATION DE LA PROPRIÉTÉ LOCATION OF PROPERTY	CADASTRE - SUB-DIVISION	VALEUR (DOLLARS SEULEMENT) - VALUE (DOLLARS ONLY)					Entretien des Trottoirs Maintenance of Sidewalks Pds. Front Pl.	VOÛTES VAULTS	RÉSOLUTION REDUCTION NO.
			TERRAIN LAND	BÂTIMENTS BUILDINGS	VALEUR TOTALE - TOTAL VALUE					
NOM ET ADRESSE DU PROPRIÉTAIRE NAME AND ADDRESS OF OWNER		OCCUPATION ET/AND DÉNOMINATION	EXEMPT	CATHOLIQUE CATHOLIC	PROTESTANTE PROTESTANT	NEUTRE NEUTRAL	JUIVE JEWISH			
		PAR, ST LAURENT								
710703	LOT BIRNAM CANADIAN NATIONAL RAILWAY CO C/O G.R. WATSON RM 605 SHAUGHNESSY BLDG.	350 674 N	50			50			N.S.C.	
710704	LOT BIRNAM EST. VICTORIA MAUD ELLIOTT CHARLOTTE SHEPSTONE WID OF JAMES SMITH 1/2 PHILIPS JOHNSTON ELLIOTT 1/10 <i>Edward</i> EDWARD ELLIOTT 1/10 SAMUEL HEWITT ELLIOTT 1/10 KATHLEEN AMELIA ELLIOTT 1/10 WIF. SEP. AS TO PROP. OF JAMES D. MC GUIGAN FLORENCE ELLIOTT WIFE SEP. AS TO P. OF J WALTER CAIRNCROS 1/10 C/O EST. V W. ELLIOTT 3446 MARCIL AVE	350 673 P	50		50				N.S.C.	
710705	LOT BIRNAM LOUIS A LAMARRE C/O A.L. FORMEY, 1018 BLVD.	350 672 COMPTABLE C ST JOSEPH EST.	50	50					N.S.C.	
710706	LOT BIRNAM CO	350 671 C	50	50					N.S.C.	
710707	LOT BIRNAM DO	350 670 C	50	50					N.S.C.	
710708	LOT BIRNAM ALLEN MC KENZIE GAMWELL C/O ST MAURICE VALLEY PAPER CO BOX 2799 MONTREAL	350 669 CAPTAIN P CO P.O.	50		50				N.S.C.	
710709	LOT BIRNAM ISAAC GAMWELL C/O ST MAURICE VALLEY PAPER CO BOX 2799 MONTREAL	350 668 TEACHER P CO. P.O.	50		50				N.S.C.	

CITÉ DE MONTREAL
CITY OF

RÔLE D'ÉVALUATION DES IMMEUBLES POUR L'EXERCICE FINANCIER COMMENÇANT LE 1ER MAI, 1938.
VALUATION ROLL OF IMMOVABLE PROPERTY FOR THE FISCAL YEAR COMMENCING 1ST MAY, 1938.

97

RUE BIRNAM ARRONDISSEMENT ÉLECTORAL 12 QUARTIER AHUNTSLC
STREET ELECTORAL DISTRICT WARD

COMPTÉ NO. ACCOUNT NO.	SITUATION DE LA PROPRIÉTÉ LOCATION OF PROPERTY	CADASTRE - SUB-DIVISION		VALEUR (DOLLARS SEULEMENT) - VALUE (DOLLARS ONLY)						Entretien des Trottoirs Maintenance of Sidewalks Pds. Front Ft.	VOÛTES VAULTS	RÉSOLUTION REDUCTION NO.	
		NOM ET ADRESSE DU PROPRIÉTAIRE NAME AND ADDRESS OF OWNER	OCCUPATION ET/AND DÉNOMINATION	TERRAIN LAND	BÂTIMENTS BUILDINGS	VALEUR TOTALE - TOTAL VALUE							
						EXEMPT	CATHOLIQUE CATHOLIC	PROTESTANTE PROTESTANT	NEUTRE NEUTRAL				JUIVE JEWISH
		PAR, ST LAURENT.											
710710	LOT BIRNAM THE SUBURBAN Land Co. C/O G ELLIOTT 465 ST JOHN ST.	350	667	N	50					50		N.S.C.	
710711	LOT BIRNAM DO	350	666	N	50					50		N.S.C.	
710712	LOT BIRNAM MONA MARY GUILFOYLE WIFE OF MATHIAS JOHNS 5069 RESTHER	350	665	C	50		50					N.S.C.	
710713	LOT BIRNAM DO	350	664	C	50		50					N.S.C.	
		BRUCE											
710714	LOT BIRNAM THE SUBURBAN LAND CO C/O G. ELLIOTT 455 ST HON. ST.	350	526	N	50					50		N.S.C.	
710715	LOT BIRNAM DO DO	350	525	N	50					50		N.S.C.	
710716	LOT BIRNAM DO	350	524	N	50					50		N.S.C.	
710717	LOT BIRNAM DO	350	523	N	50					50		N.S.C.	
710718	LOT BIRNAM DO	350	522	N	50					50		N.S.C.	
710719	LOT BIRNAM NDO	350	521	N	50					50		N.S.C.	
710720	LOT BIRNAM DO	350	520	N	50					50		N.S.C.	
710721	LOT BIRNAM DO	350	519	N	50					50		N.S.C.	

CITÉ DE MONTREAL
CITY OF

RÔLE D'ÉVALUATION DES IMMEUBLES POUR L'EXERCICE FINANCIER COMMENÇANT LE 1ER MAI, 1938.
VALUATION ROLL OF IMMOVABLE PROPERTY FOR THE FISCAL YEAR COMMENCING 1ST MAY, 1938.

RUE BIRNAM ARRONDISSEMENT ÉLECTORAL 12 QUARTIER AHUNTSIC
STREET ELECTORAL DISTRICT WARD

COMPTE No. ACCOUNT No.	SITUATION DE LA PROPRIÉTÉ LOCATION OF PROPERTY NOM ET ADRESSE DU PROPRIÉTAIRE NAME AND ADDRESS OF OWNER	CADASTRE - SUB-DIVISION		VALEUR (DOLLARS SEULEMENT) - VALUE (DOLLARS ONLY)						Entretien des Trottoirs Maintenance of Sidewalks Pav. Front Fl.	VOÛTES VAULTS	RÉSOLUTION REDUCTION NO.	
		OCCUPATION ET/AND DÉNOMINATION	TERRAIN LAND	BÂTIMENTS BUILDINGS	VALEUR TOTALE - TOTAL VALUE								
					EXEMPT	CATHOLIQUE CATHOLIC	PROTESTANTE PROTESTANT	NEUTRE NEUTRAL	JUIVE JEWISH				
		<u>PAR. ST LAURENT.</u>											
710722	LOT BIRNAM THE SUBURBAN LAND CO C/O G. ELLIOTT 465 ST JOHN ST.	350 518 N	50				50			N.S.C.			
710723	LOT BIRNAM DO	350 517 N	50				50			N.S.C.			
710724	LOT BIRNAM DO	350 516 N	50				50			N.S.C.			
710725	LOT BIRNAM DO	350 515 N	50				50			N.S.C.			
710726	LOT BIRNAM DO	350 514 N	50				50			N.S.C.			
710727	LOT BIRNAM DO	350 513 N	50				50			N.S.C.			
710728	LOT BIRNAM DO	350 512 N	50				50			N.S.C.			
710729	LOT BIRNAM DO	350 511 N	50				50			N.S.C.			
710730	LOT BIRNAM DO	350 510 N	50				50			N.S.C.			
710731	LOT BIRNAM DO	350 509 N	50				50			N.S.C.			
710732	LOT BIRNAM DO	350 508 N	50				50			N.S.C.			
710733	LOT BIRNAM DO	350 507 N	50				50			N.S.C.			
710734	LOT BIRNAM JOHN & FREDERICK KEENE 3520 MARLOWE.	350 506 SEC. TREAS. P	50			50				N.S.C.			

CITÉ DE MONTREAL
CITY OF

RÔLE D'ÉVALUATION DES IMMEUBLES POUR L'EXERCICE FINANCIER COMMENÇANT LE 1ER MAI, 1938.
VALUATION ROLL OF IMMOVABLE PROPERTY FOR THE FISCAL YEAR COMMENCING 1ST MAY, 1938.

RUE BIRNAM
STREET

ARRONDISSEMENT ÉLECTORAL 12
ELECTORAL DISTRICT

QUARTIER APONTSIÉ
WARD

COMPTE NO. ACCOUNT NO.	SITUATION DE LA PROPRIÉTÉ LOCATION OF PROPERTY	CADASTRE - SUB-DIVISION OCCUPATION ET/AND DÉNOMINATION	TERRAIN LAND	BÂTIMENTS BUILDINGS	VALEUR (DOLLARS SEULEMENT) - VALUE (DOLLARS ONLY)					Entretien des Trottoirs Maintenance of Sidewalks Pds. Front Ft.	VOÛTES VAULTS	RÉSOLUTION REDUCTION NO.
					EXEMPT	CATHOLIQUE CATHOLIC	PROTESTANTE PROTESTANT	NEUTRE NEUTRAL	JUIVE JEWISH			
	CHABANEL.	PAP. ST LAURENT.										
710735	LOT BIRNAM THE SUBURBAN LAND CO C/O E. G. ELLIOTT 465 ST JOHN. ST	350 368 369	N	50					50		N.S.C.	
710736	LOT BIRNAM DO	350 367	N	50					50		N.S.C.	
710737	LOT BIRNAM DO	350 366	N	50					50		N.S.C.	
710738	LOT BIRNAM DO	350 365	N	50				XX50X	50		N.S.C.	
710739	LOT BIRNAM DO	350 364	B	50					50		N.S.C.	
710740	LOT BIRNAM DO	350 363	N	50					50		N.S.C.	
710741	LOT BIRNAM DO	350 362	N	50					50		N.S.C.	
710742	LOT BIRNAM DO	350 361	N	50					50		N.S.C.	
710743	LOT BIRNAM DO	350 360	N	50					50		N.S.C.	
710744	LOT BIRNAM DO	350 359 360	N	50					50		N.S.C.	
710745	LOT BIRNAM DO	350 358	N	50					50		N.S.C.	
710746	LOT BIRNAM DO	350 P 357 P 356	N	10					10		N.S.C.	

CITÉ DE MONTREAL
CITY OF MONTREAL

RÔLE D'ÉVALUATION DES IMMEUBLES POUR L'EXERCICE FINANCIER COMMENÇANT LE 1ER MAI, 1938.
VALUATION ROLL OF IMMOVABLE PROPERTY FOR THE FISCAL YEAR COMMENCING 1ST MAY, 1938.

RUE PIRNAM ARRONDISSEMENT ÉLECTORAL 12 QUARTIER AHUNTSIC
STREET ELECTORAL DISTRICT WARD

COMPTÉ NO. ACCOUNT NO.	SITUATION DE LA PROPRIÉTÉ LOCATION OF PROPERTY	CADASTRE - SUB-DIVISION		VALEUR (DOLLARS SEULEMENT) - VALUE (DOLLARS ONLY)					Entretien des Trottoirs Maintenance of Sidewalks Pds. Front Ft.	VOÛTES VAULTS	RÉSOLUTION REDUCTION NO.	
		NOM ET ADRESSE DU PROPRIÉTAIRE NAME AND ADDRESS OF OWNER	OCCUPATION ET/ANS DÉNOMINATION	TERRAIN LAND	BÂTIMENTS BUILDINGS	EXEMPT	CATHOLIQUE CATHOLIC	PROTESTANTE PROTESTANT				NEUTRE NEUTRAL
710747	LOT BIRNAM	PAR. ST LAURENT	350 P 358									
			P 357									
			P 356									
			P 355									
			P 354									
			P 353									
			P 352									
	CANADIAN NATIONAL REALTIES LTD. C/O G.R. WATSON RM 605 SHAUGHNESSEY BLDG.		N	270					270		N.S.C.	
710748	LOT BIRNAM		350									
			P 354									
			P 353									
	THE SUBURBAN LAND CO C/O G. ELLIOTT, 465 ST JOHN ST.		N	20					20		N.S.C.	
710749	LOT BIRNAM DO		350									
			P 352									
			N	50					50		N.S.C.	
710750	LOT BIRNAM		350									
	GORDON ERYE MASSEY VERNON B.C. CANADA		P	50					50		N.S.C.	
710751	LOT BIRNAM		350									
	ESTHER ANN KENNEDY WIFE OF ALEXANDER CLELLAND MONTFORT P.Q.		P	50					50		N.S.C.	
710752	LOT BIRNAM		350									
	MARGARET MC GREGOR WID. OF FRANCIS J SINGER 248 WOOD AVE WESTM.		P	50					50		N.S.C.	
710753	LOT BIRNAM DO		350									
			P	50					50		N.S.C.	

CITÉ DE MONTREAL
CITY OF

RÔLE D'ÉVALUATION DES IMMEUBLES POUR L'EXERCICE FINANCIER COMMENÇANT LE 1ER MAI, 1938.
VALUATION ROLL OF IMMOVABLE PROPERTY FOR THE FISCAL YEAR COMMENCING 1ST MAY, 1938.

101

RUE BIRNAM ARRONDISSEMENT ÉLECTORAL 12 QUARTIER AHUNTSIC
STREET BIRNAM ELECTORAL DISTRICT WARD

COMPTE No. ACCOUNT No.	SITUATION DE LA PROPRIÉTÉ LOCATION OF PROPERTY	CADASTRE - SUB-DIVISION		VALEUR (DOLLARS SEULMENT) - VALUE (DOLLARS ONLY)						Entretien des Trottoirs Maintenance of Sidewalks Pub. Front Fl.	VOÛTES VAULTS	RÉSOLUTION REDUCTION NO.	
		NOM ET ADRESSE DU PROPRIÉTAIRE NAME AND ADDRESS OF OWNER	OCCUPATION ET/AND DÉNOMINATION	TERRAIN LAND	BÂTIMENTS BUILDINGS	VALEUR TOTALE - TOTAL VALUE							
						EXEMPT	CATHOLIQUE CATHOLIC	PROTESTANTE PROTESTANT	NEUTRE NEUTRAL				JUIVE JEWISH
	<u>LEGENDE.</u>		<u>PAR. ST LAURENT.</u>										
710754	LOT BIRNAM THE SUBURBAN LAND CO C/O G. ELLIOTT 465 ST JOHN ST.	350 210	N	50				50			N.S.C.		
710755	LOT BIRNAM DO	350 209	N	50				50			N.S.C.		
710756	LOT BIRNAM DO	350 208	N	50				50			N.S.C.		
710757	LOT BIRNAM DO	350 207	N	50				50			N.S.C.		
710758	LOT BIRNAM DO	350 206	N	50				50			N.S.C.		
710759	LOT BIRNAM DO	350 205	N	50				50			N.S.C.		
710760	LOT BIRNAM DO	350 204	N	50				50			N.S.C.		
710761	LOT BIRNAM DO DO	350 203	N	50				50			N.S.C.		
710762	LOT BIRNAM DO	350 202	N	50				50			N.S.C.		
710763	LOT BIRNAM DO	350 201	N	50				50			N.S.C.		
710764	LOT BIRNAM DO	350 200	N	50				50			N.S.C.		
710765	LOT BIRNAM DO	350 199	N	50				50			N.S.C.		
710766	LOT BIRNAM DO	350 198	N	50				50			N.S.C.		
710767	LOT BIRNAM DO	350 197	N	50				50			N.S.C.		

CITÉ DE MONTREAL
CITY OF MONTREAL

RÔLE D'ÉVALUATION DES IMMEUBLES POUR L'EXERCICE FINANCIER COMMENÇANT LE 1ER MAI, 1938.
VALUATION ROLL OF IMMOVABLE PROPERTY FOR THE FISCAL YEAR COMMENCING 1ST MAY, 1938.

RUE BIRNAM ARRONDISSEMENT ÉLECTORAL 12 QUARTIER AHUNTSIC
STREET ELECTORAL DISTRICT WARD

COMPTÉ No. ACCOUNT No.	SITUATION DE LA PROPRIÉTÉ LOCATION OF PROPERTY	CADASTRE - SUB-DIVISION		VALEUR (DOLLARS SEULEMENT) - VALUE (DOLLARS ONLY)					Entretien des Trottoirs Maintenance of Sidewalks pds. Front Ft.	VOÛTES VAULTS	RÉSOLUTION REDUCTION NO.	
		OCCUPATION ET/AND DENOMINATION		TERRAIN LAND	BÂTIMENTS BUILDINGS	VALEUR TOTALE - TOTAL VALUE						
NOM ET ADRESSE DU PROPRIÉTAIRE NAME AND ADDRESS OF OWNER						EXEMPT	CATHOLIQUE CATHOLIC	PROTESTANTE PROTESTANT	NEUTRE NEUTRAL	JUIVE JEWISH		
<u>PAR. ST LAURENT.</u>												
710768	LOT BIRNAM THE SUBURBAN LAND CO C/O G. ELLIOTT 435 ST JOHN ST.	350	196	N	50				50			N.S.C.
710769	LOT BIRNAM DO	350	195	N	50				50			N.S.C.
710770	LOT BIRNAM DO	350	194	N	50				50			N.S.C.
710771	LOT BIRNAM DO	350	193	N	50				50			N.S.C.
710772	LOT BIRNAM DO	350	192	N	50				50			N.S.C.
710773	LOT BIRNAM DO	350	191	N	50				50			N.S.C.
710774	LOT BIRNAM DO	350	190	N	50				50			N.S.C.
<u>BEUHARNOIS.</u>												
710775	LOT BIRNAM DO	350	75	N	80				80			N.S.C.
710776	LOT BIRNAM DO	350	74	N	80				80			N.S.C.
710777	LOT BIRNAM DO	350	73	M	80				80			N.S.C.
710778	LOT BIRNAM DO	350	72	N	80				80			N.S.C.
710779	LOT BIRNAM DO	350	71	N	80				80			N.S.C.
710780	LOT BIRNAM DO	350	70	N	80				80			N.S.C.

CITÉ DE MONTREAL
CITY OF

RÔLE D'ÉVALUATION DES IMMEUBLES POUR L'EXERCICE FINANCIER COMMENÇANT LE 1ER MAI, 1938.
VALUATION ROLL OF IMMOVABLE PROPERTY FOR THE FISCAL YEAR COMMENCING 1ST MAY, 1938.

103

RUE BIRNAM ARRONDISSEMENT ÉLECTORAL 12 QUARTIER AHUNTSIC
STREET ELECTORAL DISTRICT WARD

COMPTE No. ACCOUNT No.	SITUATION DE LA PROPRIÉTÉ LOCATION OF PROPERTY	CADASTRE - SUB-DIVISION		VALEUR (DOLLARS SEULEMENT) - VALUE (DOLLARS ONLY)						Entretien des Trottoirs Maintenance of Sidewalks Pav. Front Ft.	VOÛTES VAULTS	RÉSOLUTION REDUCTION NO.	
		NOM ET ADRESSE DU PROPRIÉTAIRE NAME AND ADDRESS OF OWNER	OCCUPATION ET/AND DÉNOMINATION	TERRAIN LAND	BÂTIMENTS BUILDINGS	EXEMPT	CATHOLIQUE CATHOLIC	PROTESTANTE PROTESTANT	NEUTRE NEUTRAL				JUIVE JEWISH
			<u>PAR. ST LAURENT.</u>										
710781	LOT BIRNAM THE SUBURBAN LAND CO. C/O G. ELLIOTT 465 ST JOHN ST.	350	69	N	80					80		N.S.C.	
710782	LOT BIRNAM DO	350	68	N	80					80		N.S.C.	
710783	LOT BIRNAM DO	350	67	N	80					80		N.S.C.	
710784	LOT BIRNAM DO	350	66	N	80					80		N.S.C.	
710785	LOT BIRNAM DO	350	65	N	80					80		N.S.C.	
710786	LOT BIRNAM DO	350	64	N	80					80		N.S.C.	
710787	LOT BIRNAM DO	350	63	N	80					80		N.S.C.	
710788	LOT BIRNAM DO	350	62	N	80					80		N.S.C.	
710789	LOT BIRNAM DO	350	61	N	80					80		N.S.C.	
710790	LOT BIRNAM DO	350	60	N	80					80		N.S.C.	
710791	LOT BIRNAM LILLIAN MAUD SPRIGINS C/O J.R. SPIERS NORTH HATLEY P.Q.	350	59	P	80					80		N.S.C.	
710792	LOT BIRNAM DO	350	58	P	80					80		N.S.C.	
710793	LOT BIRNAM CHAS. ALBERT SPRIGINS 43 NELSON AVE.	350	57	P	80					80		N.S.C.	

CITÉ DE MONTREAL
CITY OF

RÔLE D'ÉVALUATION DES IMMEUBLES POUR L'EXERCICE FINANCIER COMMENÇANT LE 1ER MAI, 1938.
VALUATION ROLL OF IMMOVABLE PROPERTY FOR THE FISCAL YEAR COMMENCING 1ST MAY, 1938.

RUE BIRNAM
STREET

ARRONDISSEMENT ÉLECTORAL 12
ELECTORAL DISTRICT

QUARTIER AHUNTSIC
WARD

4-1-37-19158

COMPTE NO. ACCOUNT NO.	SITUATION DE LA PROPRIÉTÉ LOCATION OF PROPERTY NOM ET ADRESSE DU PROPRIÉTAIRE NAME AND ADDRESS OF OWNER	CADASTRE - SUB-DIVISION OCCUPATION ET/AND DÉNOMINATION	VALEUR (DOLLARS SEULEMENT) - VALUE (DOLLARS ONLY)							Entretien des Trottoirs Maintenance of Sidewalks Pas. Front Ft.	VOÛTES VAULTS	RÉSOLUTION REDUCTION NO.
			TERRAIN LAND	BÂTIMENTS BUILDINGS	VALEUR TOTALE - TOTAL VALUE							
					EXEMPT	CATHOLIQUE CATHOLIC	PROTESTANTE PROTESTANT	NEUTRE NEUTRAL	JUIVE JEWISH			
710794	LOT BIRNAM CHAS ALBERT SPRIGINS 43 NELSON AVE (B. CREMAZIE HOM. 21/7/29)	PAR. ST LAURENT 350 56 ACC'T EX EX	80		80					N.S.C.		
710795	LOT BIRNAM WILFRID LEBEAU 931 CREMAZIE BLVD. WEST. (B. CREMAZIE HOM. 21/7/29) <u>BLVD. CREMAZIE OUEST.</u>	350 55-6 CULTIVATEUR EX	80		80					N.S.C.		

----- STUART -----

CITÉ DE MONTREAL
CITY OF

RÔLE D'ÉVALUATION DES IMMEUBLES POUR L'EXERCICE FINANCIER COMMENÇANT LE 1ER MAI, 1938.
VALUATION ROLL OF IMMOVABLE PROPERTY FOR THE FISCAL YEAR COMMENCING 1ST MAY, 1938.

105

RUE STUART
STREET

ARRONDISSEMENT ÉLECTORAL 12
ELECTORAL DISTRICT

QUARTIER AHUNTEIC
WARD

COMPTE No. ACCOUNT No.	SITUATION DE LA PROPRIÉTÉ LOCATION OF PROPERTY	CADASTRE - SUB-DIVISION		TERRAIN LAND	BÂTIMENTS BUILDINGS	VALEUR (DOLLARS SEULEMENT) - VALUE (DOLLARS ONLY)					Entretien des Trottoirs Maintenance of Sidewalks Pds. Front Fl.	VOÛTES VAULTS	RÉSOLUTION REDUCTION NO.
		NOM ET ADRESSE DU PROPRIÉTAIRE NAME AND ADDRESS OF OWNER	OCCUPATION ET/OU DÉNOMINATION			EXEMPT	CATHOLIQUE CATHOLIC	PROTESTANTE PROTESTANT	NEUTRE NEUTRAL	JUIVE JEWISH			
710796	BLVD CREMAZIE. LOT STUART	PAR. ST LAURENT. 350 101-2 DE LA 55.7											
	WILFRID LESEAU 931 BLVD CREAMZIE OUEST.	CULTIVATEUR C		80			80					N.S.C.	
710797	LOT STUART	350 100											
	MAX LERNER 4820 CLARKE	TAILOR J		80					80			N.S.C.	
710798	LOT STUART	350 99											
	NORMA MARGARET MC CULLEY WID OF JOHN HUBERT MARTIN 3/5 JULIA MARION MC CULLEY 1/5		C	80			80					N.S.C.	
710799	LOT STUART DO	350 98	C	80			80					N.S.C.	
710800	LOT STUART	350 97											
	MOSES LERNER 4820 CLARKE	TAILOR J		80					80			N.S.C.	
710801	LOT STUART	350 96											
	THE SUBURBAN LAND CO C/O G. ELLIOTT 465 ST JOHN ST.		N	80					80			N.S.C.	
710802	LOT STUART DO	350 95	N	80					80			N.S.C.	
710803	LOT STUART DO	350 94	N	80					80			N.S.C.	
710804	LOT STUART DO	350 93	N	80					80			N.S.C.	
710805	LOT STUART DO	350 92	N	80					80			N.S.C.	

CITÉ DE MONTREAL
CITY OF

RÔLE D'ÉVALUATION DES IMMEUBLES POUR L'EXERCICE FINANCIER COMMENÇANT LE 1ER MAI, 1938.
VALUATION ROLL OF IMMOVABLE PROPERTY FOR THE FISCAL YEAR COMMENCING 1ST MAY, 1938.

RUE STUART
STREET

ARRONDISSEMENT ÉLECTORAL 12
ELECTORAL DISTRICT

QUARTIER AHUNTSIC
WARD

1-9-37-39751

COMPTE NO. ACCOUNT NO.	SITUATION DE LA PROPRIÉTÉ LOCATION OF PROPERTY	CADASTRE - SUB-DIVISION		VALEUR (DOLLARS SEULEMENT) - VALUE (DOLLARS ONLY)						Entretien des Trotoirs Maintenance of Sidewalks Pds. Front Fl.	VOÛTES VAULTS	RÉSOLUTION REDUCTION NO.	
		NOM ET ADRESSE DU PROPRIÉTAIRE NAME AND ADDRESS OF OWNER	OCCUPATION ET/AND DÉNOMINATION	TERRAIN LAND	BÂTIMENTS BUILDINGS	VALEUR TOTALE - TOTAL VALUE							
						EXEMPT	CATHOLIQUE CATHOLIC	PROTESTANTE PROTESTANT	NEUTRE NEUTRAL				JUIVE JEWISH
		<u>PAR. ST LAURENT.</u>											
710806	LOT STUART THE SUBURBAN LAND CO C/O G. ELLIOTT, 465 ST JOHN ST.	350	91	N	80				80		N.S.C.		
710807	LOT STUART DO	350	90	N	80				80		N.S.C.		
710808	LOT STUART DO	350	89	N	80				80		N.S.C.		
710809	LOT STUART DO	350	88	N	80				80		N.S.C.		
710810	LOT STUART DO	350	87	N	80				80		N.S.C.		
710811	LOT STUART DO	350	86	N	80				80		N.S.C.		
710812	LOT STUART DO	350	85	N	80				80		N.S.C.		
710813	LOT STUART DO	350	84	N	80				80		N.S.C.		
710814	LOT STUART DO	350	83	N	80				80		N.S.C.		
710815	LOT STUART DO	350	82	N	80				80		N.S.C.		
710816	LOT STUART DO	350	81	N	80				80		N.S.C.		
		<u>BEAUCHARNOLS.</u>											
710817	LOT STUART DO	350	235	N	50				50		N.S.C.		
710818	LOT STUART DO	350	235	N	50				50		N.S.C.		

CITÉ DE MONTREAL
CITY OF

RÔLE D'ÉVALUATION DES IMMEUBLES POUR L'EXERCICE FINANCIER COMMENÇANT LE 1ER MAI, 1938.
VALUATION ROLL OF IMMOVABLE PROPERTY FOR THE FISCAL YEAR COMMENCING 1ST MAY, 1938.

RUE STREET STUART ARRONDISSEMENT ÉLECTORAL 12 QUARTIER WARD ANUNTSIC
ELECTORAL DISTRICT

COMPTE No. ACCOUNT NO.	SITUATION DE LA PROPRIÉTÉ LOCATION OF PROPERTY	CADASTRE - SUB-DIVISION		TERRAIN LAND	BÂTIMENTS BUILDINGS	VALEUR (DOLLARS SEULEMENT) - VALUE (DOLLARS ONLY)				Entretien des Trotoirs Maintenance of Sidewalks Pds. Front Ft.	VOÛTES VAULTS	RÉSOLUTION REDUCTION NO.
		NOM ET ADRESSE DU PROPRIÉTAIRE NAME AND ADDRESS OF OWNER	OCCUPATION ET/AND DÉNOMINATION			EXEMPT	CATHOLIQUE CATHOLIC	PROTESTANTE PROTESTANT	NEUTRE NEUTRAL			
		<u>PAR. ST LAURENT.</u>										
710819	LOT STUART THE SUBURBAN LAND CO C/O G. ELLIOTT, 465 ST JOHN ST.	350	234	N	50					50		N.S.C.
710820	LOT STUART DO	350	233	N	50					50		N.S.C.
710821	LOT STUART DO	350	232	N	50					50		N.S.C.
710822	LOT STUART DO	350	231	N	50					50		N.S.C.
710823	LOT STUART DO	350	230	N	50					50		N.S.C.
710824	LOT STUART DO	350	229	N	50					50		N.S.C.
710825	LOT STUART DO	350	228	N	50					50		N.S.C.
710826	LOT SUTART DO	350	227	N	50					50		N.S.C.
710827	LOT SUTART DO	350	226	N	50					50		N.S.C.
710828	LOT STUART DO	350	225	N	50					50		N.S.C.
710829	LOT STUART DO	350	224	N	50					50		N.S.C.
710830	LOT STUART DO	350	223	N	50					50		N.S.C.
710831	LOT STUART DO	350	222	N	50					50		N.S.C.
710832	LOT STUART DO	350	221	N	50					50		N.S.C.
710833	LOT STUART DO	350 220	220	N	50					50		N.S.C.

CITÉ DE MONTREAL
CITY OF MONTREAL

RÔLE D'ÉVALUATION DES IMMEUBLES POUR L'EXERCICE FINANCIER COMMENÇANT LE 1ER MAI, 1938.
VALUATION ROLL OF IMMOVABLE PROPERTY FOR THE FISCAL YEAR COMMENCING 1ST MAY, 1938.

RUE STUART ARRONDISSEMENT ÉLECTORAL 12 QUARTIER AHUNTSIC
STREET ELECTORAL DISTRICT WARD

COMPTE NO. ACCOUNT NO.	SITUATION DE LA PROPRIÉTÉ LOCATION OF PROPERTY	CADASTRE - SUB-DIVISION		VALEUR (DOLLARS SEULEMENT) - VALUE (DOLLARS ONLY)						Entretien des Trotoirs Maintenance of Sidewalks Pds. Front Pl.	VOUTES VAULTS	RÉSOLUTION REDUCTION NO.	
		NOM ET ADRESSE DU PROPRIÉTAIRE NAME AND ADDRESS OF OWNER	OCCUPATION ET/AND DÉNOMINATION	TERRAIN LAND	BÂTIMENTS BUILDINGS	VALEUR TOTALE - TOTAL VALUE							
						EXEMPT	CATHOLIQUE CATHOLIC	PROTESTANTE PROTESTANT	NEUTRE NEUTRAL				JUIVE JEWISH
710834	LOT STUART THE SUBURBAN LAND CO C/O G. ELLIOTT 435 ST JOHN ST.	P AR. ST LAURENT. 350 219	N	50				50			N.S.C.		
710835	LOT STUART DO	350 218	N	50				50			N.S.C.		
710836	LOT STUART DO	350 217	N	50				50			N.S.C.		
710837	LOT STUART DO	350 216	N	50				50			N.S.C.		
<u>LEGENDE.</u>													
710838	LOT STUART JOHN H. N. CHRISTIAN 5723-5 15ME AVE ROSEMONT	350 394 STEAMFITTER	P	50			50				N.S.C.		
710839	LOT STUART CITE DE MONTREAL	350 393 EX (NEUTRE POUR TAXE SCOLAIRE)	EX	50		50		50			N.S.C.		
710840	LOT STUART WM J. MOORE 1/2 LOUISE MARGARET MOORE 1/4 ANNA EMMA GERTRUDE MOORE 1/4	350 392 SUP'T	P	50			50				N.S.C.		
710841	LOT STUART THE SUBURBAN LAND CO C/O G. ELLIOTT 435 ST JOHN ST.	350 P 391 P 390	N	50				50			N.S.C.		

RÔLE D'ÉVALUATION DES IMMEUBLES POUR L'EXERCICE FINANCIER COMMENÇANT LE 1ER MAI, 1938.
VALUATION ROLL OF IMMOVABLE PROPERTY FOR THE FISCAL YEAR COMMENCING 1ST MAY, 1938.

RUE STUART
STREET

ARRONDISSEMENT ÉLECTORAL 12
ELECTORAL DISTRICT

QUARTIER AHUNTSIC
WARD

COMPTÉ NO. ACCOUNT NO.	SITUATION DE LA PROPRIÉTÉ LOCATION OF PROPERTY	CADASTRE - SUB-DIVISION OCCUPATION ET/AND DÉSIGNATION	TERRAIN LAND	BÂTIMENTS BUILDINGS	VALEUR (DOLLARS SEULEMENT) - VALUE (DOLLARS ONLY)					Entretien des Trotoirs Maintenance of Sidewalks Pav. Front Fl.	VOÛTES VAULTS	RÉSOLUTION REDUCTION NO.
					EXEMPT	CATHOLIQUE CATHOLIC	PROTESTANTE PROTESTANT	NEUTRE NEUTRAL	JUIVE JEWISH			
710842	LOT STUART	PAR. ST LAURENT. 350 P 395 P 391 P 390 P 389 P 388 P 387 P 386										
	CANADIAN NATIONAL REALTIES LTD C/O G.R. WATSON RM 605 SHAUGHNESSEY BLDG.	N	500						500		N.S.C.	
710843	LOT STUART	350 P 387 P 386										
	THE SUBURBAN LAND CO C/O G. ELLIOTT, 465 ST JOHN ST.	N	50						50		N.S.C.	
710844	LOT STUART	350 385										
	DO	N	50						50		N.S.C.	
710845	LOT STUART	350 384										
	DO	N	50						50		N.S.C.	
710846	LOT STUART	350 383										
	DO	N	50						50		N.S.C.	
710847	LOT STUART	350 382										
	DO	N	50						50		N.S.C.	
710848	LOT STUART	350 381										
	DO	N	50						50		N.S.C.	

CITÉ DE **MONTREAL**
CITY OF

RÔLE D'ÉVALUATION DES IMMEUBLES POUR L'EXERCICE FINANCIER COMMENÇANT LE 1ER MAI, 1938.
VALUATION ROLL OF IMMOVABLE PROPERTY FOR THE FISCAL YEAR COMMENCING 1ST MAY, 1938.

110

RUE STUART ARRONDISSEMENT ÉLECTORAL 12 QUARTIER ARUNTSIC
STREET ELECTORAL DISTRICT WARD

COMPTÉ No. ACCOUNT No.	SITUATION DE LA PROPRIÉTÉ LOCATION OF PROPERTY	CADASTRE - SUB-DIVISION		VALEUR (DOLLARS SEULEMENT) - VALUE (DOLLARS ONLY)						Entretien des Trotoirs Maintenance of Sidewalks Pds. Front Fl.	VOÛTES VAULTS	RÉSOLUTION REDUCTION NO.	
		NOM ET ADRESSE DU PROPRIÉTAIRE NAME AND ADDRESS OF OWNER	OCCUPATION ET/AND DÉNOMINATION	TERRAIN LAND	BÂTIMENTS BUILDINGS	VALEUR TOTALE - TOTAL VALUE							
						EXEMPT	CATHOLIQUE CATHOLIC	PROTESTANTE PROTESTANT	NEUTRE NEUTRAL				JUIVE JEWISH
			<u>PAR. ST LAURENT.</u>										
710849	LOT STUART THE SUBURBAN LAND CO C/O G.R. ELLIOTT, 465 ST JOHN ST.	350	380	N	50				50		N.S.C.		
710850	LOT STUART DO	350	379	N	50				50		N.S.C.		
710851	LOT STUART DO	350	376	N	50				50		N.S.C.		
710852	LOT STUART DO	350	377	N	50				50		N.S.C.		
710853	LOT STUART DO	350	376	N	50				50		N.S.C.		
710854	LOT STUART DO	350	375	N	50				50		N.S.C.		
710855	LOT STUART DO	350	374	N	50				50		N.S.C.		
	<u>CHABANEL</u>												
710856	LOT STUART DO	350	552	N	50				50		N.S.C.		
710857	LOT STUART DO	350	551	N	50				50		N.S.C.		

CITÉ DE
CITY OF **MONTREAL**

RÔLE D'ÉVALUATION DES IMMEUBLES POUR L'EXERCICE FINANCIER COMMENÇANT LE 1ER MAI, 1938.
VALUATION ROLL OF IMMOVABLE PROPERTY FOR THE FISCAL YEAR COMMENCING 1ST MAY, 1938.

RUE STUART
STREET

ARRONDISSEMENT ÉLECTORAL 12
ELECTORAL DISTRICT

QUARTIER AHUNTSIC
WARD

M-9-37-19751

COMPTE NO. ACCOUNT NO.	SITUATION DE LA PROPRIÉTÉ LOCATION OF PROPERTY	CADASTRE - SUB-DIVISION		VALEUR (DOLLARS SEULEMENT) - VALUE (DOLLARS ONLY)					Entretien des Trottoirs Maintenance of Sidewalks Pav. Front Fl.	VOÛTES VAULTS	RÉSOLUTION REDUCTION NO.	
		NOM ET ADRESSE DU PROPRIÉTAIRE NAME AND ADDRESS OF OWNER	OCCUPATION ET/AND DÉNOMINATION	TERRAIN LAND	BÂTIMENTS BUILDINGS	EXEMPT	CATHOLIQUE CATHOLIC	PROTESTANTE PROTESTANT				NEUTRE NEUTRAL
			<u>PAR. ST LAURENT.</u>									
710858	LOT STUART THE SUBURBAN LAND CO C/O G.R. ELLIOTT, 455 ST JOHN ST.	350 550	N	50			50			N.S.C.		
710859	LOT STUART DO	350 549	N	10 50			10 50			N.S.C.		cont. 19
710860	LOT STUART DO	350 548	N	50			50			N.S.C.		
710861	LOT STUART DO	350 547	N	50			50			N.S.C.		
710862	LOT STUART EO	350 546	N	50			50			N.S.C.		
710863	LOT STUART DO	350 545	N	50			50			N.S.C.		
710864	LOT STUART DO	350 544	N	50			50			N.S.C.		
710865	LOT STUART DO	350 543	N	50			50			N.S.C.		
710866	LOT STUART DO	350 542	N	50			50			N.S.C.		
710867	LOT STUART DO	350 541	N	50			50			N.S.C.		

RÔLE D'ÉVALUATION DES IMMEUBLES POUR L'EXERCICE FINANCIER COMMENÇANT LE 1ER MAI, 1938.
VALUATION ROLL OF IMMOVABLE PROPERTY FOR THE FISCAL YEAR COMMENCING 1ST MAY, 1938.

RUE STUART
STREET

ARRONDISSEMENT ÉLECTORAL 12
ELECTORAL DISTRICT

QUARTIER AHUNTSIC
WARD

18-37-19759

COMPTE No. ACCOUNT NO.	SITUATION DE LA PROPRIÉTÉ LOCATION OF PROPERTY	CADASTRE - SUB-DIVISION OCCUPATION ET/AND DÉNOMINATION	VALEUR (DOLLARS SEULEMENT) - VALUE (DOLLARS ONLY)					Entretien des Trottoirs Maintenance of Sidewalks Pds. Front Ft.	VOÛTES VAULTS	RÉSOLUTION REDUCTION NO.
			TERRAIN LAND	BÂTIMENTS BUILDINGS	VALEUR TOTALE - TOTAL VALUE					
NOM ET ADRESSE DU PROPRIÉTAIRE NAME AND ADDRESS OF OWNER			EXEMPT	CATHOLIQUE CATHOLIC	PROTESTANTE PROTESTANT	NEUTRE NEUTRAL	JUIVE JEWISH			
		<u>PAR. ST LAURENT.</u>								
710868	LOT STUART THE SUBURBAN LAND CO C/O G.R. ELLIOTT 465 ST	350 540 JOHN ST. N		50			50		N.S.C.	
710865	LOT STUART DO	350 539 N		50			50		N.S.C.	
710870	LOT STUART DO	350 538 N		50			50		N.S.C.	
710871	LOT STUART DO	350 537 N		50			50		N.S.C.	
710872	LOT STUART DO	350 536 N		50			50		N.S.C.	
710873	LOT STUART DO	350 535 N		50			50		N.S.C.	
710874	LOT STUART DO	350 534 N		50			50		N.S.C.	
710875	LOT STUART DO	350 533 N		50			50		N.S.C.	
710876	LOT STUART DO	350 532 N		50			50		N.S.C.	
	<u>BRUCE.</u>									

CITÉ DE MONTREAL
CITY OF

RÔLE D'ÉVALUATION DES IMMEUBLES POUR L'EXERCICE FINANCIER COMMENÇANT LE 1ER MAI, 1938.
VALUATION ROLL OF IMMOVABLE PROPERTY FOR THE FISCAL YEAR COMMENCING 1ST MAY, 1938.

RUE STREET STUART ARRONDISSEMENT ÉLECTORAL 12 QUARTIER ARUNTSIC
ELECTORAL DISTRICT WARD

COMTE No. ACCOUNT NO.	SITUATION DE LA PROPRIÉTÉ LOCATION OF PROPERTY	CADASTRE - SUB-DIVISION OCCUPATION ET/AND DÉNOMINATION	TERRAIN LAND	BÂTIMENTS BUILDINGS	VALEUR (DOLLARS SEULEMENT) - VALUE (DOLLARS ONLY)					Entretien des Trottoirs Maintenance of Sidewalks Pds. Front Pl.	VOÛTES VAULTS	RÉSOLUTION REDUCTION NO.
					EXEMPT	CATHOLIQUE CATHOLIC	PROTESTANTE PROTESTANT	NEUTRE NEUTRAL	JUIVE JEWISH			
	<u>BRUCE.</u>	<u>PAR. ST LAURENT.</u>										
710877	LOT STUART CHAS. THOBURN BOYD C/O TORONTO GENERAL TRUST CO.	350 710 SALES MGR. P TORONTO ONT.	50						50			N.S.C.
710878	LOT STUART THOMAS HOOD C/O MOIRS LIMITED HALIFAX N.S.	350 709 SECRETARY P	50						50			N.S.C.
710879	LOT STUART DO	350 708 P	50						50			N.S.C.
710880	LOT STUART DO	350 707 P	50						50			N.S.C.
710881	LOT STUART DO	350 705 P	50						50			N.S.C.
710882	LOT STUART DO	350 705 P	50						50			N.S.C.
710883	LOT STUART REV'D PHILIPPE LAMARTINE 3594 JEANNE MANCE	350 704 P	50						50			N.S.C.
710884	LOT STUAER DO	350 703 P	50						50			N.S.C.
710885	LOT STUART DO	350 702 P	50						50			N.S.C.

RÔLE D'ÉVALUATION DES IMMEUBLES POUR L'EXERCICE FINANCIER COMMENÇANT LE 1ER MAI, 1938.
VALUATION ROLL OF IMMOVABLE PROPERTY FOR THE FISCAL YEAR COMMENCING 1ST MAY, 1938.

RUE STUART ARRONDISSEMENT ÉLECTORAL 12 QUARTIER AHUNTSIC
STREET ELECTORAL DISTRICT WARD

COMpte No. ACCOUNT No.	SITUATION DE LA PROPRIÉTÉ LOCATION OF PROPERTY NOM ET ADRESSE DU PROPRIÉTAIRE NAME AND ADDRESS OF OWNER	CADASTRE - SUB-DIVISION		TERRAIN LAND	BÂTIMENTS BUILDINGS	VALEUR (DOLLARS SEULEMENT) - VALUE (DOLLARS ONLY)					Entretien des Trottoirs Maintenance of Sidewalks Pds. Front Fl.	VOÛTES VAULTS	RÉSOLUTION REDUCTION NO.
		OCCUPATION ET/AND DÉNOMINATION				VALEUR TOTALE - TOTAL VALUE							
		EXEMPT	CATHOLIQUE CATHOLIC			PROTESTANTE PROTESTANT	NEUTRE NEUTRAL	JUIVE JEWISH					
		PAR. ST LAURENT.											
710886	LOT STUART REV. PHILIPPE LAMARTINE 359-4 JEANNE MANCE	350	701	P	50			50					N.S.C.
710887	LOT STUART CANADIAN NATIONAL RAILWAY CO C/O G.R. WATSON RM 605 SHAUGHNESSEY BLDG	350	700	N	50				50				N.S.C.
710888	LOT STUART DO	350	699	N	50				50				N.S.C.
710889	LOT STUART DO	350	698	N	50				50				N.S.C.
710890	LOT STUART DO	350	697	N	50				50				N.S.C.
710891	LOT STUART CANADIAN NATIONAL RAILWAY CO C/O G.R. WATSON RM 605 SHAUGHNESSEY BLDG	350	696	N	50				50				N.S.C.
710892	LOT STUART DO	350	695	N	50				50				N.S.C.
710893	LOT STUART DO	350	694	N	50				50				N.S.C.
710894	LOT STUART EDGAR GEORGE DOLBEL 395 CLARKE AVE WESTMOUNT.	350	693	CLERK P P	50			50					N.S.C.

RÔLE D'ÉVALUATION DES IMMEUBLES POUR L'EXERCICE FINANCIER COMMENÇANT LE 1ER MAI, 1938.
VALUATION ROLL OF IMMOVABLE PROPERTY FOR THE FISCAL YEAR COMMENCING 1ST MAY, 1938.

RUE STUART
STREET

ARRONDISSEMENT ÉLECTORAL 12
ELECTORAL DISTRICT

QUARTIER ARUNTSIC
WARD

COMPTÉ NO. ACCOUNT NO.	SITUATION DE LA PROPRIÉTÉ LOCATION OF PROPERTY	CADASTRE - SUB-DIVISION	VALEUR (DOLLARS SEULEMENT) - VALUE (DOLLARS ONLY)							Entretien des Trottoirs Maintenance of Sidewalks Pav. Front Pl.	VOUTES VAULTS	RÉSOLUTION REDUCTION NO.
			NOM ET ADRESSE DU PROPRIÉTAIRE NAME AND ADDRESS OF OWNER	OCCUPATION ET/AND DÉNOMINATION	TERRAIN LAND	BÂTIMENTS BUILDINGS	VALEUR TOTALE - TOTAL VALUE					
						EXEMPT	CATHOLIQUE CATHOLIC	PROTESTANTE PROTESTANT	NEUTRE NEUTRAL	JUIVE JEWISH		
		PAR. ST LAURENT.										
710895	LOT STUART EDGAR GEORGE DOLBEL 395 CLARKE AVE WESTMOUNT.	350	692					50				N.S.C.
710896	LOT STUART MARY EUPHEMIA MILNE WIDOW OF ALEXANDER RANDALL GRIFFITH 2021 PEEL ST.	350	691					50				N.S.C.
710897	LOT STUART MISS ELLA AUGUSTA LAURENCE 670 GRAND AVENUE, ROCHESTER N.Y.	350	690					50				N.S.C.
	<u>PORT ROYAL.</u>											
710898	LOT STUART ISAAC BLOCK (DECEDE) C/O J. BLOCK 3511 JEANNE MANCE	350	868							50		N.S.C.
710899	LOT STUART DO	350	867							50		N.S.C.
710900	LOT STUART LOUISA SKELLY WIFE OF JOHN WALL DOLLY SKELLY ALBERTA SKELLY C/O MRS. J. WALL 1201 MONT ROYAL AVE WEST.	350	866					50				N.S.C.

CITÉ DE MONTREAL
CITY OF

RÔLE D'ÉVALUATION DES IMMEUBLES POUR L'EXERCICE FINANCIER COMMENÇANT LE 1ER MAI, 1938.
VALUATION ROLL OF IMMOVABLE PROPERTY FOR THE FISCAL YEAR COMMENCING 1ST MAY, 1938.

116

RUE STUART
STREET

ARRONDISSEMENT ÉLECTORAL 12
ELECTORAL DISTRICT

QUARTIER ANUNTSIC
WARD

COMPTE No. ACCOUNT No.	SITUATION DE LA PROPRIÉTÉ LOCATION OF PROPERTY	CADASTRE - SUB-DIVISION		VALEUR (DOLLARS SEULEMENT) - VALUE (DOLLARS ONLY)					Entretien des Trottoirs Maintenance of Sidewalks Pds. Front Fl.	VOUTES VAULTS	RÉSOLUTION REDUCTION NO.
		NOM ET ADRESSE DU PROPRIÉTAIRE NAME AND ADDRESS OF OWNER	OCCUPATION ET/AND DÉNOMINATION	TERRAIN LAND	BÂTIMENTS BUILDINGS	EXEMPT	CATHOLIQUE CATHOLIC	PROTESTANTE PROTESTANT			
710901	LOT STUART LOUISA SKELLY WIFE OF JOHN WALL DOLLY SKELLY ALBERTA SKELLY 1201 MT ROYAL WEST.	PAR. ST LAURENT. 350 865 PAINT MCHT. C		50		50				N.S.C.	
710902	LOT STUART DO	350 864 C		50		50				N.S.C.	
710903	LOT STUART CITE OF MONTREAL	350 863 CITÉ PRIVÉE EX (NEUTRE POUR TAXE SCOLAIRE)		50	50		50			N.S.C.	
710904	LOT STUART CHARLES TUNIS 4877 CLARKE	350 862 EGG CANDLER C		50		50				N.S.C.	
710905	LOT STUART DO	350 861 C		50		50				N.S.C.	
710906	LOT STUART HARRY CHORUSH 5176 ST URBAIN	350 860 PAINTER J		50				50		N.S.C.	
710907	LOT STUART DO	350 859 J		50				50		N.S.C.	
710908	LOT STUART DO	350 P 858 J		30 X20X				30 30 30XN		N.S.C.	
710909	LOT STUART TOBAH CHORUST WIFE OF LOUIS FISHKIN 909 EST 178 TH ST BRONX N.Y. <i>East</i>	350 P 858 J		30				30		N.S.C.	

CITÉ DE MONTREAL
CITY OF

RÔLE D'ÉVALUATION DES IMMEUBLES POUR L'EXERCICE FINANCIER COMMENÇANT LE 1ER MAI, 1938.
VALUATION ROLL OF IMMOVABLE PROPERTY FOR THE FISCAL YEAR COMMENCING 1ST MAY, 1938.

117

RUE STUART
STREET

ARRONDISSEMENT ÉLECTORAL 12
ELECTORAL DISTRICT

QUARTIER AVERTISIC
WARD

COMPTE No. ACCOUNT NO.	SITUATION DE LA PROPRIÉTÉ LOCATION OF PROPERTY	CADASTRE - SUB-DIVISION		VALEUR (DOLLARS SEULEMENT) - VALUE (DOLLARS ONLY)						Entretien des Trottoirs Maintenance of Sidewalks Pds. Front Fl.	VOÛTES VAULTS	RÉSOLUTION REDUCTION NO.	
		NOM ET ADRESSE DU PROPRIÉTAIRE NAME AND ADDRESS OF OWNER	OCCUPATION ET/AND DÉNOMINATION	TERRAIN LAND	BÂTIMENTS BUILDINGS	EXEMPT	CATHOLIQUE CATHOLIC	PROTESTANTE PROTESTANT	NEUTRE NEUTRAL				JUIVE JEWISH
			<u>PAR. ST LAURENT.</u>										
710910	LOT STUART THOBAN CHORUST WIFE OF LOUIS FISHKIN 909 EAST 178 TH ST BRONX N.Y.	350 857	J	50					50	N.S.C.			
710911	LOT STUART DO	350 856	J	50					50	N.S.C.			
710912	LOT STUART SUCC. CHAS. P. O'CONNOR LAURA DEWAR BERTHA EVANS ELLEROY EDWARD O'CONNOR RUTH BENEDICT GEORGE T O'CONNOR HAZEL PUTMAN C/O N.N. EVANS 352 KITCHENER AVE WESTM.	350 855	P	50			50			N.S.C.			
710913	LOT STUART DO	350 854	P	50				50		N.S.C.			
710914	LOT STUART HERMAN WILLIAM HONEYMAN 1414 PIERCE AVE	350 853	P	50				50		N.S.C.			
710915	LOT STUART DO	350 852	P	50				50		N.S.C.			
710916	LOT STUART HENRY GORDON ROGENS 187 PRINCE WILLIAM ST JOHN N.B.	350 851	P	50				50		N.S.C.			
710917	LOT STUART DO	350 850	P	50				50		N.S.C.			

CITÉ DE MONTREAL
CITY OF

RÔLE D'ÉVALUATION DES IMMEUBLES POUR L'EXERCICE FINANCIER COMMENÇANT LE 1ER MAI, 1938.
VALUATION ROLL OF IMMOVABLE PROPERTY FOR THE FISCAL YEAR COMMENCING 1ST MAY, 1938.

STUART

ARUNTSIC

RUE STUART
STREET

ARRONDISSEMENT ÉLECTORAL 12
ELECTORAL DISTRICT

QUARTIER ARUNTSIC
WARD

COMpte No. ACCOUNT NO.	SITUATION DE LA PROPRIÉTÉ LOCATION OF PROPERTY	CADASTRE - SUB-DIVISION	VALEUR (DOLLARS SEULEMENT) - VALUE (DOLLARS ONLY)					Entretien des Trottoirs Maintenance of Sidewalks Pds. Front Fl.	VOÛTES VAULTS	RÉSOLUTION REDUCTION NO.	
			TERRAIN LAND	BÂTIMENTS BUILDINGS	VALEUR TOTALE - TOTAL VALUE						
	NOM ET ADRESSE DU PROPRIÉTAIRE NAME AND ADDRESS OF OWNER	OCCUPATION ET/AND DÉNOMINATION			EXEMPT	CATHOLIQUE CATHOLIC	PROTESTANTE PROTESTANT	NEUTRE NEUTRAL	JUIVE JEWISH		
		<u>PAR, ST LAURENT</u>									
710918	LOT STUART HENRY GORDON ROGERS 147 PRINCE WILLIAM ST JOHN N.B.	350 849 SALFS AGENT P	50				50				N.S.C.
710919	LOT STUART NATHAN ROSEMAN <u>PRIDEAUX</u>	350 848 CAP MAKER J	50					50			N.S.C.
710920	LOT STUART THE SUBURBAN LAND CO C/O G. ELLIOTT, 465 ST JOHN ST.	350 960 N	50					50			N.S.C.
710921	LOT STUART DO	350 959 N	50					50			N.S.C.
710922	LOT STUART SARAH GOLBERG 67 BLVD. ST JOSEPH WEST.	350 958 J	50					50			N.S.C.
710923	LOT STUART ALFRED PAWLEY SPRINGFIELD PARK CHAMBLEY CANTON P.Q.	350 957 CLERK P	50				50				N.S.C.
710924	LOT STUART ALFRED J GUEST 4366 DELORIMIER	350 956 STEAMFITTER P	50				50				N.S.C.
710925	LOT STUART LEO DONAT DESAUTELS	350 855 ⁹⁵⁵ VOY. DE COM. C	50				50				N.S.C.
710926	LOT STUART DO	350 954 C	50				50				N.S.C.

CITÉ DE MONTREAL
CITY OF

RÔLE D'ÉVALUATION DES IMMEUBLES POUR L'EXERCICE FINANCIER COMMENÇANT LE 1ER MAI, 1938.
VALUATION ROLL OF IMMOVABLE PROPERTY FOR THE FISCAL YEAR COMMENCING 1ST MAY, 1938.

219

RUE STREET STUART

ARRONDISSEMENT ÉLECTORAL 12
ELECTORAL DISTRICT

QUARTIER WARD AHUNTSIC

COMPTE No. ACCOUNT NO.	SITUATION DE LA PROPRIÉTÉ LOCATION OF PROPERTY NOM ET ADRESSE DU PROPRIÉTAIRE NAME AND ADDRESS OF OWNER	CADASTRE - SUB-DIVISION OCCUPATION ET/AND DÉNOMINATION	TERRAIN LAND	BÂTIMENTS BUILDINGS	VALEUR (DOLLARS SEULEMENT) - VALUE (DOLLARS ONLY)					Entretien des Trois Manteaux de Sidewalks Pds. Front Ft.	VOÛTES VAULTS	RÉSOLUTION REDUCTION NO.
					VALEUR TOTALE - TOTAL VALUE							
					EXEMPT	CATHOLIQUE CATHOLIC	PROTESTANTE PROTESTANT	NEUTRE NEUTRAL	JUIVE JEWISH			
710927	LOT STUART ROMUALD CHARBONNEAU 1456 VIAU <u>RAILWAY TRACK.</u> <u>TRAVERSEZ.</u>	PAR. ST LAURENT. 310 953 RELIEUR C	50		50					N.S.C.		
710928	LOT STUART DAVID GOODKIN ALAS GOODKIN 5021 ST URBAIN	350 970 BOOKBINDER J	40					40		N.S.C.		
710929	LOT STUART THE SUBURBAN LAND CO C/O ELLIOTT, 455 ST JOHN ST.	350 969 N	50				50			N.S.C.		
710930	LOT STUART ROSE DE LIMA CORBEIL VVE DE ZEPHERIN NORMANDIN 1495 GILFORD	350 958 C	50		50					N.S.C.		
710931	LOT STUART DO	350 967 C	50		50					N.S.C.		
710932	LOT STUART HENRI LALONDE 10817 ST DENIS	350 966 COMMIS X C	50		50					N.S.C.		
710933	LOT STUART JOSEPH MOPIER L'ÉPIPHANIE P.O. <u>PRIDEAUX.</u>	350 965 TRAVELLER C	50		50					N.S.C.		

CITÉ DE MONTREAL
CITY OF

RÔLE D'ÉVALUATION DES IMMEUBLES POUR L'EXERCICE FINANCIER COMMENÇANT LE 1ER MAI, 1938.
VALUATION ROLL OF IMMOVABLE PROPERTY FOR THE FISCAL YEAR COMMENCING 1ST MAY, 1938.

120

RUE STUART
STREET

ARRONDISSEMENT ÉLECTORAL 12
ELECTORAL DISTRICT

QUARTIER AHUNTSIC
WARD

COMPTE No. ACCOUNT No.	SITUATION DE LA PROPRIÉTÉ LOCATION OF PROPERTY	CADASTRE - SUB-DIVISION OCCUPATION ET/AND DÉNOMINATION	VALEUR (DOLLARS SEULEMENT) - VALUE (DOLLARS ONLY)					Entretien des Trois Mairies Maintenance of Sidewalks Pds. Front Pl.	VOÛTES VAULTS	RÉSOLUTION REDUCTION NO.		
			TERRAIN LAND	BÂTIMENTS BUILDINGS	VALEUR TOTALE - TOTAL VALUE							
					EXEMPT	CATHOLIQUE CATHOLIC	PROTESTANTE PROTESTANT				NEUTRE NEUTRAL	JUIVE JEWISH
		<u>PAR. ST LAURENT.</u>										
710934	PRIDEAUX, LOT STUART GRAZIELLA OSTIGUY EPSE DE ALPHONSE LAFRANCE	350 893 COMPTABLE C	50			50				N.S.C.		
710935	LOT STUART DO	350 892 C	50			50				N.S.C.		
710936	LOT STUART JOHN GALIPEAU 2400 MOREAU	350 891 PATTERN MAKER C	50			50				N.S.C.		
710937	LOT STUART DO	350 890 C	50			50				N.S.C.		
710938	LOT STUART FREDERICK IRESON GREENFIELD 2070 PEEL ST.	350 889 CLERK P	50				50			N.S.C.		
710939	LOT STUART DO	350 888 P	50				50			N.S.C.		
710940	LOT STUART DO	350 887 P	50				50			N.S.C.		
710941	LOT STUART DO	350 886 P	50				50			N.S.C.		
710942	LOT STUART THOMAS JOSEPH CHANDLER 156 WOLSEY AVE MONTREAL WEST	350 885 ACC'T P	50				50			N.S.C.		

CITÉ DE MONTREAL
CITY OF

RÔLE D'ÉVALUATION DES IMMEUBLES POUR L'EXERCICE FINANCIER COMMENÇANT LE 1ER MAI, 1938.
VALUATION ROLL OF IMMOVABLE PROPERTY FOR THE FISCAL YEAR COMMENCING 1ST MAY, 1938.

121

RUE STUART
STREET

ARRONDISSEMENT ÉLECTORAL 12
ELECTORAL DISTRICT

QUARTIER AHUNTSIC
WARD

COMPTE No. ACCOUNT No.	SITUATION DE LA PROPRIÉTÉ LOCATION OF PROPERTY	CADASTRE - SUB-DIVISION OCCUPATION ET/AND DÉNOMINATION	TERRAIN LAND	BÂTIMENTS BUILDINGS	VALEUR (DOLLARS SEULEMENT) - VALUE (DOLLARS ONLY)					Enlèvement des Trottoirs Maintenance of Sidewalks Pds. Front Pl.	VOÛTES VAULTS	RÉSOLUTION REDUCTION NO.
					EXEMPT	CATHOLIQUE CATHOLIC	PROTESTANTE PROTESTANT	NEUTRE NEUTRAL	JUIVE JEWISH			
		PAR. ST LAUREN.										
710943	LOT STUART CITE DE MONTREAL	350 884 (SOL PRIVÉE) EX (NEUTRE POUR TAXE SCOLAIRE)	50		50			50			N.S.C.	
710944	LOT STUART LAVINA LAWTON WID OF JOHN ROBERT SIMPSON C/O G. LAWTON, 3932 OROLET	350 883 P	50					50			N.S.C.	
710945	LOT STUART DO	350 882 P	50					50			N.S.C.	
710946	LOT STUART NATHAN MODOFF LOUIS ZAFFE 4150 DE BULLION	350 881 BLACKSMITH SHOEMAKER J	50						50		N.S.C.	
710947	LOT STUART DO	350 880 J	50						50		N.S.C.	
710948	LOT STUART THE SUBURBAN LAND CO C/O G. ELLIOTT, 465 ST JOHN ST.	350 879 N	50						50		N.S.C.	
710949	LOT STUART JOHN BLOCK 3511 JEANNE MANCE	350 878 SPONGER J	50						50		N.S.C.	
710950	LOT STUART DO	350 877 J	50						50		N.S.C.	

CITÉ DE MONTREAL
CITY OF

RÔLE D'ÉVALUATION DES IMMEUBLES POUR L'EXERCICE FINANCIER COMMENÇANT LE 1ER MAI, 1938.
VALUATION ROLL OF IMMOVABLE PROPERTY FOR THE FISCAL YEAR COMMENCING 1ST MAY, 1938.

122

RUE STUART
STREET

ARRONDISSEMENT ÉLECTORAL 12
ELECTORAL DISTRICT

QUARTIER ARUNTSIC
WARD

COMPTÉ NO. ACCOUNT NO.	SITUATION DE LA PROPRIÉTÉ LOCATION OF PROPERTY	CADASTRE - SUB-DIVISION		TERRAIN LAND	BÂTIMENTS BUILDINGS	VALEUR (DOLLARS SEULEMENT) - VALUE (DOLLARS ONLY)					Enregistrement des Trottoirs Maintenance of Sidewalks Pos. Front Ft.	VOÛTES VAULTS	RÉSOLUTION REDUCTION NO.	
		NOM ET ADRESSE DU PROPRIÉTAIRE NAME AND ADDRESS OF OWNER	OCCUPATION ET/AND DÉNOMINATION			EXEMPT	CATHOLIQUE CATHOLIC	PROTESTANTE PROTESTANT	NEUTRE NEUTRAL	JUIVE JEWISH				VALEUR TOTALE - TOTAL VALUE
		<u>PAR. ST LAURENT.</u>												
710951	LOT STUART THE SUBURBAN LAND CO C/O G ELLIOTT, 465 ST JOHN ST.	350	876	50					50			N.S.C.		
710952	LOT STUART DO	350	875	50					50			N.S.C.		
710953	LOT STUART IDA GROSSMAN 767 CHURCH AVE VERDUN	350	874	50						50		N.S.C.		
710954	LOT STUART THE SUBURBAN LAND CO C/O G ELLIOTT, 465 ST JOHN ST.	350	873	50					50			N.S.C.		
		<u>PORT ROYAL.</u>												
710955	LOT STUART ALFRED A ELLIAND HARPER	350	735	50				50				N.S.C.		
710956	LOT STUART DO	350	734	50				50				N.S.C.		
710957	LOT STUART JAMES W ROCH 3/4 THERESA REBECCA DEACON 1/2 ELEANOR G DEACON 1/4/THOMAS 1/2 BENJAMIN R DEACON 1/2 953 ADDINGTON	350	733	50			50					N.S.C.		
710958	LOT STUART DO	350	732	50			50					N.S.C.		

CITÉ DE
CITY OF **MONTREAL**

RÔLE D'ÉVALUATION DES IMMEUBLES POUR L'EXERCICE FINANCIER COMMENÇANT LE 1ER MAI, 1938.
VALUATION ROLL OF IMMOVABLE PROPERTY FOR THE FISCAL YEAR COMMENCING 1ST MAY, 1938.

RUE STUART
STREET

ARRONDISSEMENT ÉLECTORAL 12
ELECTORAL DISTRICT

QUARTIER AHUNTSIC
WARD

M. 2-32-18758

COMPTÉ No. ACCOUNT No.	SITUATION DE LA PROPRIÉTÉ LOCATION OF PROPERTY	CADASTRE - SUB-DIVISION		VALEUR (DOLLARS SEULEMENT) - VALUE (DOLLARS ONLY)					Entretien des Trottoirs Maintenance of Sidewalks Pds. Front Pl.	VOÛTES VAULTS	RÉSOLUTION REDUCTION NO.	
		NOM ET ADRESSE DU PROPRIÉTAIRE NAME AND ADDRESS OF OWNER	OCCUPATION ET/AND DÉNOMINATION	TERRAIN LAND	BÂTIMENTS BUILDINGS	EXEMPT	CATHOLIQUE CATHOLIC	PROTESTANTE PROTESTANT				NEUTRE NEUTRAL
			<u>PAR. ST LAURENT.</u>									
710959	LOT STUART CANADIAN NATIONAL RAILWAY CO C /O G.R. WATSON RM 605 SHAUGHNESSEY BLDG.	350	731	N	50				50		N.S.C.	
710960	LOT STUART DO	350	730	N	50				50		N.S.C.	
710961	LOT STUART DO	350	729	N	50				50		N.S.C.	
710962	LOT STUART DO	350	728	N	50				50		N.S.C.	
710963	LOT STUART DO	350	727	N	50				50		N.S.C.	
710964	LOT STUART MABEL SALIMA DALBEL WIFE OF WILLIAM B TAYLOR 395 CLARKE AVE WESTMONT.	350	726	P	50			50			NS.C.	
710965	LOT STUART DO	350	725	P	50			50	50		N.S.C.	
710966	LOT STUART ARTHUR HENRY THORPE 25 BALSAM AVE TORONTO ONT.	350	724	P	50			50			N.S.C.	

CITÉ DE MONTREAL
CITY OF

RÔLE D'ÉVALUATION DES IMMEUBLES POUR L'EXERCICE FINANCIER COMMENÇANT LE 1ER MAI, 1938.
VALUATION ROLL OF IMMOVABLE PROPERTY FOR THE FISCAL YEAR COMMENCING 1ST MAY, 1938.

124

RUE STUART
STREET

ARRONDISSEMENT ÉLECTORAL 12
ELECTORAL DISTRICT

QUARTIER AHUNTSIC
WARD

COMPTÉ NO. ACCOUNT NO.	SITUATION DE LA PROPRIÉTÉ LOCATION OF PROPERTY	CADASTRE - SUB-DIVISION OCCUPATION ET/AND DÉNOMINATION	VALEUR (DOLLARS SEULEMENT) - VALUE (DOLLARS ONLY)					Entretien des Trottoirs Maintenance of Sidewalks Pos. Front Ft.	VOÛTES VAULTS	RÉSOLUTION REDUCTION NO.
			TERRAIN LAND	BÂTIMENTS BUILDINGS	VALEUR TOTALE - TOTAL VALUE					
NOM ET ADRESSE DU PROPRIÉTAIRE NAME AND ADDRESS OF OWNER			EXEMPT	CATHOLIQUE CATHOLIC	PROTESTANTE PROTESTANT	NEUTRE NEUTRAL	JUIVE JEWISH			
		PAR, ST LAURENT.								
710967	LOT STUART CATHERINE JANET SNETSINGER WIDOW OF ANDREW PATTERSON 1/4 GERALD PATTERSON 1/4 LEO ANDREW PATTERSON 1/4 BERNARD JOSEPH PATTERSON 1/4 437 HARLBORO ST CORNWALL ONT.,	350 723 P	50		50				N.S.C.	
710968	LOT STUART DO	350 722 P	50		50				N.S.C.	
710969	LOT STUART DOMINION EQUITY SECURITIES CO C/O ROSS REALTY CO.	350 721 N	50			50			N.S.C.	
710970	LOT STUART DO	350 720 N	50			50			N.S.C.	
710971	LOT STUART DO	350 719 N	50			50			N.S.C.	
710972	LOT STUART DO	350 718 N	50			50			N.S.C.	
710973	LOT STUART DO	350 717 N	50			50			N.S.C.	
710974	LOT STUART THE SUBURBAN LAND CO C/O G. ELLIOTT, 465 SY JOHN ST.	350 716 N	50			50			N.S.C.	
710975	LOT STUART DO	350 715 N	50			50			N.S.C.	

CITÉ DE MONTREAL
CITY OF

RÔLE D'ÉVALUATION DES IMMEUBLES POUR L'EXERCICE FINANCIER COMMENÇANT LE 1ER MAI, 1938.
VALUATION ROLL OF IMMOVABLE PROPERTY FOR THE FISCAL YEAR COMMENCING 1ST MAY, 1938.

RUE STREET STUART ARRONDISSEMENT ÉLECTORAL 12 QUARTIER WARD AHUNTIC
ELECTORAL DISTRICT

COMPTE No. ACCOUNT No.	SITUATION DE LA PROPRIÉTÉ LOCATION OF PROPERTY NOM ET ADRESSE DU PROPRIÉTAIRE NAME AND ADDRESS OF OWNER	CADASTRE - SUB-DIVISION OCCUPATION ET/AND DÉNOMINATION	TERRAIN LAND	BÂTIMENTS BUILDINGS	VALEUR (DOLLARS SEULEMENT) - VALUE (DOLLARS ONLY)					Entretien des Trotoirs Maintenance of Sidewalks Pct. Front Fl.	VOÛTES VAULTS	RÉSOLUTION REDUCTION NO.
					VALEUR TOTALE - TOTAL VALUE							
					EXEMPT	CATHOLIQUE CATHOLIC	PROTESTANTE PROTESTANT	NEUTRE NEUTRAL	JUIVE JEWISH			
710976	LOT STUART MARY MC NEILAGE WID OF ALEXANDER HONSTON	<u>PAR. ST LAURENT.</u> 350 577 P	50				50			N.S.C.		
710977	LOT STUART CITE DE MONTREAL	350 576 FIN PRUVE FY (NEUTRE POUR TAXE 500.00)	50		50			50		N.S.C.		
710978	LOT STUART DO	350 575 FIN PRUVE EX (NEUTRE POUR TAXE 500.00)	50		50			50		N.S.C.		
710979	LOT STUART OMER JENNEAU	350 574 C	50			50				N.S.C.		
710980	LOT STUART DO	350 573 C	50			50				N.S.C.		
710981	LOT STUART SUCC AMEDEC LANGEVIN AMEDEC LANGEVIN REVD HERMAS LANGEVIN EMILE LANGEVIN LEOPOLD GUERIN LEOPOLDINE GUERIN EPSE DE DAVID LANIEL EUGENE LANGEVIN CHARLES AUGUSTE LANGEVIN ELIZABETH LANGEVIN A/S SUCC. A. LANGEVIN L. GUERIN CH. 327 NOUV PALAIS DE JUSTICE.	350 572 C PRETRE MCHO. AVOCAT PRETRE	50			50				N.S.C.		
710982	LOT STUART DO	350 571 C	50			50				N.S.C.		
710983	LOT STUART THE SUBURBAN LAND CO C/O G. ELLIOTT, 465 ST JOHN ST.	350 570 N	50					50		N.S.C.		

CITÉ DE MONTREAL
CITY OF

RÔLE D'ÉVALUATION DES IMMEUBLES POUR L'EXERCICE FINANCIER COMMENÇANT LE 1ER MAI, 1938.
VALUATION ROLL OF IMMOVABLE PROPERTY FOR THE FISCAL YEAR COMMENCING 1ST MAY, 1938.

126

RUE STUART
STREET

ARRONDISSEMENT ÉLECTORAL 12
ELECTORAL DISTRICT

QUARTIER AHUNTSIC
WARD

COMpte No. ACCOUNT NO.	SITUATION DE LA PROPRIÉTÉ LOCATION OF PROPERTY	CADASTRE - SUB-DIVISION		VALEUR (DOLLARS SEULEMENT) - VALUE (DOLLARS ONLY)					Entretien des Trottoirs Maintenance of Sidewalks Pds. Front Fl.	VOÛTES VAULTS	RÉSOLUTION REDUCTION NO.	
		NOM ET ADRESSE DU PROPRIÉTAIRE NAME AND ADDRESS OF OWNER	OCCUPATION ET/AND DÉNOMINATION	TERRAIN LAND	BÂTIMENTS BUILDINGS	EXEMPT	CATHOLIQUE CATHOLIC	PROTESTANTE PROTESTANT				NEUTRE NEUTRAL
		PAR, ST LAURENT										
710984	LOT STUART THE SUBURBAN LAND CO C/O G. ELLIOTT 453 ST JOHN ST. 445	350	559	N	50				50		N.S.C.	
710985	LOT STUART D DO	350	568	N	50				50		N.S.C.	
710986	LOT STUART DO	350	567	N	50				50		N.S.C.	
710987	LOT STUART ERNEST SYDNEY PRICE HOWICK P.Q.	350	566	P	50		50				N.S.C.	
710988	LOT STUART DO	350	565	P	50		50				N.S.C.	
710989	LOT STUART FRANK OSWALD PARKER P.O. BOX COMO QUE.	350	564	P	50		50				N.S.C.	
710990	LOT STUART THE SUBURBAN LAND CO C/O G. ELLIOTT 453 ST JOHN ST.	350	563	N	50				50		N.S.C.	
710991	LOT STUART HENRY Y PETER ZERFASS 2191A CUVILLIERS	350	562	P	50		50				N.S.C.	
710992	LOT STUART FREDERICK W. BAILEY 3824 HAMPTON AVE.	350	561	P	50		50				N.S.C.	

CITÉ DE MONTREAL
CITY OF

RÔLE D'ÉVALUATION DES IMMEUBLES POUR L'EXERCICE FINANCIER COMMENÇANT LE 1ER MAI, 1938.
VALUATION ROLL OF IMMOVABLE PROPERTY FOR THE FISCAL YEAR COMMENCING 1ST MAY, 1938.

127

RUE STREET STUART ARRONDISSEMENT ÉLECTORAL 12 QUARTIER WARD AHUNTIC
ELECTORAL DISTRICT

COMPTE No. ACCOUNT No.	SITUATION DE LA PROPRIÉTÉ LOCATION OF PROPERTY	CADASTRE - SUB-DIVISION		VALEUR (DOLLARS SEULEMENT) - VALUE (DOLLARS ONLY)						Entretien des Trottoirs Maintenance of Sidewalks Pds. Front Fl.	VOÛTES VAULTS	RÉSOLUTION REDUCTION NO.
		OCCUPATION ET/AND DÉNOMINATION	TERRAIN LAND	BÂTIMENTS BUILDINGS	VALEUR TOTALE - TOTAL VALUE							
					EXEMPT	CATHOLIQUE CATHOLIC	PROTESTANTE PROTESTANT	NEUTRE NEUTRAL	JUIVE JEWISH			
		<u>PAR. ST LAURENT.</u>										
710993	LOT STUART THE SUBURBAN LAND CO C/O G. ELLIOTT 465 ST JOHN ST.	350	560	N	50				50		N.S.C.	
710994	LOT STUART DO	350	559	N	50				50		N.S.C.	
710995	LOT STUART DO	350	558	N	50				50		N.S.C.	
710996	LOT STUART LYON SINCOVER 5359 COTE ST RUC ROAD <u>CHABANEL.</u>	350	557	J	50					50	N.S.C.	
710997	LOT STUART THE SUBURBAN LAND CO C/O G. ELLIOTT 465 ST JOHN ST.	350	419	N	50				50		N.S.C.	
710998	LOT STUART DO	350	418	N	50				50		N.S.C.	
710999	LOT STUART DO	350	417	N	50				50		N.S.C.	
711000	LOT STUART DO	350	416	N	50				50		N.S.C.	
711001	LOT STUART DO	350	415	N	50				50		N.S.C.	

CITÉ DE MONTREAL
CITY OF

RÔLE D'ÉVALUATION DES IMMEUBLES POUR L'EXERCICE FINANCIER COMMENÇANT LE 1ER MAI, 1938.
VALUATION ROLL OF IMMOVABLE PROPERTY FOR THE FISCAL YEAR COMMENCING 1ST MAY, 1938.

RUE STUART
STREET

ARRONDISSEMENT ÉLECTORAL 12
ELECTORAL DISTRICT

QUARTIER AHUNTSIC
WARD

COMpte No. ACCOUNT No.	SITUATION DE LA PROPRIÉTÉ LOCATION OF PROPERTY	CADASTRE - SUB-DIVISION		VALEUR (DOLLARS SEULEMENT) - VALUE (DOLLARS ONLY)					Entretien des Trottoirs Maintenance of Sidewalks Pds. Front Pl.	VOÛTES VAULTS	RÉSOLUTION REDUCTION NO.	
		NOM ET ADRESSE DU PROPRIÉTAIRE NAME AND ADDRESS OF OWNER	OCCUPATION ET/AND DÉNOMINATION	TERRAIN LAND	BÂTIMENTS BUILDINGS	EXEMPT	CATHOLIQUE CATHOLIC	PROTESTANTE PROTESTANT				NEUTRE NEUTRAL
			<u>PAR. ST LAURENT.</u>									
711002	LOT STUART THE SUBURBAN LAND CO. C/O G. ELLIOTT 455 ST. JOHN ST.	350	414	N	50				50		N.S.C.	
711003	LOT STUART DO	350	413	N	50				50		N.S.C.	
711004	LOT STUART DO	350	412	N	50				50		N.S.C.	
711005	LOT STUART 411	350	411	N	50				50		N.S.C.	
711006	LOT STUART DO	350	410	N	50				50		N.S.C.	
711007	LOT STUART DO	350	409	N	50				50		N.S.C.	
711008	LOT STUART DO	350	408	N	50				50		N.S.C.	
711009	LOT STUART DO	350	407	N	50				50		N.S.C.	
711010	LOT STUART DO	350	406	N	50				50		N.S.C.	
711011	LOT STUART DO	350	P 405	N	50				50		N.S.C.	

CITÉ DE MONTREAL
CITY OF

RÔLE D'ÉVALUATION DES IMMEUBLES POUR L'EXERCICE FINANCIER COMMENÇANT LE 1ER MAI, 1938.
VALUATION ROLL OF IMMOVABLE PROPERTY FOR THE FISCAL YEAR COMMENCING 1ST MAY, 1938.

RUE STREET STUART ARRONDISSEMENT ÉLECTORAL ELECTORAL DISTRICT 12 QUARTIER WARD AHUBTSI

COMPTE No. ACCOUNT No.	SITUATION DE LA PROPRIÉTÉ LOCATION OF PROPERTY	CADASTRE - SUB-DIVISION		VALEUR (DOLLARS SEULMENT) - VALUE (DOLLARS ONLY)					Entretien des Trottoirs Maintenance of Sidewalks Pds. Front Fl.	VOÛTES VAULTS	RÉSOLUTION REDUCTION NO.	
		OCCUPATION ET/AND DÉNOMINATION	TERRAIN LAND	BÂTIMENTS BUILDINGS	VALEUR TOTALE - TOTAL VALUE							
					EXEMPT	CATHOLIQUE CATHOLIC	PROTESTANTE PROTESTANT	NEUTRE NEUTRAL				JUIVE JEWISH
		***** PAR. ST. LAURENT *****										
711012	LOT STUART THE SUBURBAN LAND CO C/O G. ELLIOTT 465 ST. JOHN	350	P 404 P 403 N	30				30		B.S.C.		
711013	LOT STUART CANADIAN NATIONAL REALTIES LTD C/O G. WATSON 605 SHAUGHNESSY BLDG	350	P 405 P 404 P 403 P 402 P 401 P 400 N	300				300		N.S.C.		
711014	LOT STUART THE SUBURBAN LAND CO. C/O G. ELLIOTT 465 ST. JOHN ST	350	P 401 P 400 N	50				50		N.S.C.		
711015	LOT STUART DO	350	399 N	50				50		N.S.C.		
	<u>LEGENDE</u>											
711016	LOT STUART AGNES BRENNAN C/O R.J. HART 72 ST. GERMAIN ST. LAURENT	350	251 C	50			50			N.S.C.		

CITÉ DE MONTREAL
CITY OF MONTREAL

RÔLE D'ÉVALUATION DES IMMEUBLES POUR L'EXERCICE FINANCIER COMMENÇANT LE 1ER MAI, 1938.
VALUATION ROLL OF IMMOVABLE PROPERTY FOR THE FISCAL YEAR COMMENCING 1ST MAY, 1938.

130

RUE STREET STUART ARRONDISSEMENT ÉLECTORAL ELECTORAL DISTRICT 12 QUARTIER WARD AHUNTSIC

COMPTÉ No. ACCOUNT No.	SITUATION DE LA PROPRIÉTÉ LOCATION OF PROPERTY NOM ET ADRESSE DU PROPRIÉTAIRE NAME AND ADDRESS OF OWNER	CADASTRE -- SUB-DIVISION OCCUPATION ET/AND DÉNOMINATION	TERRAIN LAND	BÂTIMENTS BUILDINGS	VALEUR (DOLLARS SEULEMENT) - VALUE (DOLLARS ONLY)					Entretien de Trotoirs Maintenance of Sidewalks Pds. Front Ft.	VOÛTES VAULTS	RÉSOLUTION REDUCTION NO.
					EXEMPT	CATHOLIQUE CATHOLIC	PROTESTANTE PROTESTANT	NEUTRE NEUTRAL	JUIVE JEWISH			
711017	LOT STUART AGNES BRENNAN C/O R.J. HART 72 ST. GERMAIN ST. LAURENT PAR. ST. LAURENT..... 350 250 C	50		50						N.S.C.	
711018	LOT STUART THE SUBURBAN LAND CO C/O G. ELLIOTT 465 ST. JOHN	350 259 N	50				50				N.S.C.	
711019	LOT STUART DO	350 258 N	50				50				N.S.C.	
711020	LOT STUART DO.	350 257 N	50				50				N.S.C.	
711021	LOT STUART DO.	350 256 N	50				50				N.S.C.	
711022	LOT STUART CLAIRE C. HURST P.O. BOX 387 WESTVILLE PICTOU CO. N.S.	350 255 P	50			50					N.S.C.	
711023	LOT STUART CHARLES MC DONALD 2262 SOUVENIR	350 254 BROKER P	50			50					N.S.C.	
711024	LOT STUART MARTHA F. SMILLIE WID. OF THOMAS CHESTER BARRINGTON P.O. BOX 245 HUBTINGTON QUE	350 253 P	50			50					N.S.C.	
711025	LOT STUART 80	350 252 P	50			50					N.S.C.	

CITÉ DE MONTREAL
CITY OF

RÔLE D'ÉVALUATION DES IMMEUBLES POUR L'EXERCICE FINANCIER COMMENÇANT LE 1ER MAI, 1938.
VALUATION ROLL OF IMMOVABLE PROPERTY FOR THE FISCAL YEAR COMMENCING 1ST MAY, 1938.

131

RUE STUART
STREET

ARRONDISSEMENT ÉLECTORAL 12
ELECTORAL DISTRICT

QUARTIER AHUNTSIC
WARD

No. 37-19750

COMPTE No. ACCOUNT No.	SITUATION DE LA PROPRIÉTÉ LOCATION OF PROPERTY NOM ET ADRESSE DU PROPRIÉTAIRE NAME AND ADDRESS OF OWNER	CADASTRE - SUB-DIVISION OCCUPATION ET/AND DÉNOMINATION	VALEUR (DOLLARS SEULEMENT) - VALUE (DOLLARS ONLY)					Entretien des Trottoirs Maintenance of Sidewalks Pds. Front Pl.	VOÛTES VAULTS	RÉSOLUTION REDUCTION NO.		
			TERRAIN LAND	BÂTIMENTS BUILDINGS	VALEUR TOTALE - TOTAL VALUE							
					EXEMPT	CATHOLIQUE CATHOLIC	PROTESTANTE PROTESTANT				NEUTRE NEUTRAL	JUIVE JEWISH
..... PAR. ST. LAURENT												
7 110 26	LOT STUART THE SUBURBAN LAND CO C/O G. ELLIOTT 465 ST. JOHN	350 251 N	50					50	N.S.C.			
7 110 27	LOT STUART JOHN ATKINS C/O DRUMMOND MC CALL & CO 930 WELLINGTON	350 250 SALES MNGR P	50					50	N.S.C.			
7 110 28	LOT STUART CHARLES F. RICHARDSON 1205 CRESCENT APT. 1	350 249 MANAGER P	50					50	N.S.C.			
7 110 29	LOT STUART DO	350 248 P	50					50	N.S.C.			
7 110 30	LOT STUART DO	350 247 P	50					50	N.S.C.			
7 110 31	LOT STUART THE SUBURBAN LAND CO C/O G. ELLIOTT 465 ST. JOHN	350 246 N	50					50	N.S.C.			
7 110 32	LOT STUART DO	350 245 N	50					50	N.S.C.			
7 110 33	LOT STUART DO	350 244 N	50					50	N.S.C.			
7 110 34	LOT STUART DO	350 243 N	50					50	N.S.C.			

CITÉ DE MONTREAL
CITY OF

RÔLE D'ÉVALUATION DES IMMEUBLES POUR L'EXERCICE FINANCIER COMMENÇANT LE 1ER MAI, 1938.
VALUATION ROLL OF IMMOVABLE PROPERTY FOR THE FISCAL YEAR COMMENCING 1ST MAY, 1938.

132

RUE STUART
STREET

ARRONDISSEMENT ÉLECTORAL 12
ELECTORAL DISTRICT

QUARTIER AHUNTSIC
WARD

COMPTE No. ACCOUNT NO.	SITUATION DE LA PROPRIÉTÉ LOCATION OF PROPERTY NOM ET ADRESSE DU PROPRIÉTAIRE NAME AND ADDRESS OF OWNER	CADASTRE — SUB-DIVISION		VALEUR (DOLLARS SEULEMENT) — VALUE (DOLLARS ONLY)						Entretien des Trottoirs Maintenance of Sidewalks Pav. Front Fl.	VOÛTES VAULTS	RÉSOLUTION REDUCTION NO.
		OCCUPATION ET/AND DÉNOMINATION	TERRAIN LAND	BÂTIMENTS BUILDINGS	VALEUR TOTALE — TOTAL VALUE							
					EXEMPT	CATHOLIQUE CATHOLIC	PROTESTANTE PROTESTANT	NEUTRE NEUTRAL	JUIVE JEWISH			
..... PAR. ST. LAURENT.....												
711035	LOT STUART THE SUBURBAN LAND CO C/O G. ELLIOTT 465 ST. JOHN	350 242	N 50					50			N.S.C.	
711036	LOT STUART DO	350 241	N 50					50			N.S.C.	
711037	LOT STUART DO	350 126	N 80					80			N.S.C.	
711038	LOT STUART DO	350 125	N 80					80			N.S.C.	
711039	LOT STUART DO	350 124	N 80					80			N.S.C.	
711040	LOT STUART DO.	350 123	N 80					80			N.S.C.	
711041	LOT STUART DO	350 122	N 80					80			N.S.C.	
711042	LOT STUART DO	350 121	N 80					80			N.S.C.	
711043	LOT STUART DO	350 120	N 80					80			N.S.C.	

CITÉ DE MONTREAL
CITY OF

RÔLE D'ÉVALUATION DES IMMEUBLES POUR L'EXERCICE FINANCIER COMMENÇANT LE 1ER MAI, 1938.
VALUATION ROLL OF IMMOVABLE PROPERTY FOR THE FISCAL YEAR COMMENCING 1ST MAY, 1938.

133

RUE STREET STUART ARRONDISSEMENT ÉLECTORAL 12 QUARTIER ANUBSIC
ELECTORAL DISTRICT WARD

COMPTÉ No. ACCOUNT No.	SITUATION DE LA PROPRIÉTÉ LOCATION OF PROPERTY NOM ET ADRESSE DU PROPRIÉTAIRE NAME AND ADDRESS OF OWNER	CADASTRE - SUB-DIVISION		VALEUR (DOLLARS SEULEMENT) - VALUE (DOLLARS ONLY)					Entrée des Trottoirs Maintenance of Sidewalks Pds. Front Fl.	VOÛTES VAULTS	RÉSOLUTION REDUCTION NO.	
		OCCUPATION ET/AND DÉNOMINATION	TERRAIN LAND	BÂTIMENTS BUILDINGS	VALEUR TOTALE - TOTAL VALUE							
					EXEMPT	CATHOLIQUE CATHOLIC	PROTESTANTE PROTESTANT	NEUTRE NEUTRAL				JUIVE JEWISH
..... PAR. ST. LAURENT.....												
711044	LOT STUART THE SUBURBAN LAND CO C/O B. ELLIOTT 465 ST. JOHN	350 119	N	80				80			N.S.C.	
711045	LOT STUART DO	350 118	N	80				80			N.S.C.	
711046	LOT STUART DO	350 117	N	80				80			N.S.C.	
711047	LOT STUART DO	350 116	N	80				80			N.S.C.	
711048	LOT STUART DO	350 115	N	80				80			N.S.C.	
711049	LOT STUART NELLIE A JOHNSON 4213 WILSON AVE	350 114	P	80				80			N.S.C.	
711050	LOT STUART JOSEPH CAREY O'BRIEN 2240 HOWARD	350 113	C	80				80			N.S.C.	
711051	LOT STUART GEORGE GUELPH ARMITAGE 1538 SHERBROOKE WEST	350 112	P	80				80			N.S.C.	
711052	LOT STUART LA CITE DE MONTREAL	350 111	EK	80				80			N.S.C.	
		(SIN PRIVÉE) (NEUTRE POUR TAXE SCOLAIRE)										

CITÉ DE MONTREAL
CITY OF

RÔLE D'ÉVALUATION DES IMMEUBLES POUR L'EXERCICE FINANCIER COMMENÇANT LE 1ER MAI, 1938.
VALUATION ROLL OF IMMOVABLE PROPERTY FOR THE FISCAL YEAR COMMENCING 1ST MAY, 1938.

RUE STREET STUART ARRONDISSEMENT ÉLECTORAL 12 QUARTIER WARD AHUNTSIC
ELECTORAL DISTRICT

COMPTE No. ACCOUNT No.	SITUATION DE LA PROPRIÉTÉ LOCATION OF PROPERTY NOM ET ADRESSE DU PROPRIÉTAIRE NAME AND ADDRESS OF OWNER	CADASTRE - SUB-DIVISION OCCUPATION ET/AND DÉNOMINATION	TERRAIN LAND	BÂTIMENTS BUILDINGS	VALEUR (DOLLARS SEULEMENT) - VALUE (DOLLARS ONLY)					Entretien des Trotoirs Maintenance of Sidewalks Pds. Front Ft.	VOÛTES VAULTS	RÉSOLUTION REDUCTION NO.
					VALEUR TOTALE - TOTAL VALUE							
					EXEMPT	CATHOLIQUE CATHOLIC	PROTESTANTE PROTESTANT	NEUTRE NEUTRAL	JUIVE JEWISH			
..... PAR. ST. LAURENT												
711053	LOT STUART JOSEPH CAREY O'BRIEN 2240 HOWARD AVE	350 110 SECRETARY C	80			80					N.S.C.	
711054	LOT STUART DO	350 109 C	80			80					N.S.C.	
711055	LOT STUART MARY IDA C. STIFTON WIFE OF JOHN HENRY SIMMONS 426 SHERBROOKE WEST. APT. B	350 108 FOREMAN P	80			80					N.S.C.	
711056	LOT STUART JOHN HENRY SIMMONS EX. BLVD. CREMAZIE HOMOLOGUE 428 SHERBROOKE WEST.	350 107 SALESMAN P EX	50. 80 80 30.		30. 80	50. 80					N.S.C.	
711057	LOT STUART OSIAS AUSLANDER 430 1/2 - 58TH STREET LOS ANGELES CAL. EX. BLVD CREMAZIE HOM. 31-7-29 <u>BLVD. CREMAZIE</u>	350 106 TAILOR EX	80		80. 160						N.S.C.	
..... BREMNER												
..... A. E. 12												

CITÉ DE MONTREAL
CITY OF

RÔLE D'ÉVALUATION DES IMMEUBLES POUR L'EXERCICE FINANCIER COMMENÇANT LE 1ER MAI, 1938.
VALUATION ROLL OF IMMOVABLE PROPERTY FOR THE FISCAL YEAR COMMENCING 1ST MAY, 1938.

RUE BRENNER ARRONDISSEMENT ÉLECTORAL 12 QUARTIER AHUNTSIC
STREET BRENNER ELECTORAL DISTRICT 12 WARD AHUNTSIC

COMpte No. ACCOUNT No.	SITUATION DE LA PROPRIÉTÉ LOCATION OF PROPERTY	CADASTRE - SUB-DIVISION OCCUPATION ET/AND DÉNOMINATION	VALEUR (DOLLARS SEULEMENT) - VALUE (DOLLARS ONLY)					Entretien des Trottoirs Maintenance of Sidewalks Pds. Front Ft.	VOÛTES VAULTS	RÉSOLUTION REDUCTION NO.
			TERRAIN LAND	BÂTIMENTS BUILDINGS	VALEUR TOTALE - TOTAL VALUE					
			EXEMPT	CATHOLIQUE CATHOLIC	PROTESTANTE PROTESTANT	NEUTRE NEUTRAL	JUIVE JEWISH			
..... PAR. ST. LAURENT.....										
711058	LOT RUE BRENNER J. B. BONHOMME LTEE 540 VILLERAY	346 P 2 N	1500					1500	N.S.C.	
711059	LOT RUE BRENNER DO	346 7 N	120					120	N.S.C.	
711060	LOT RUE BRENNER DO	346 8 N	120					120	N.S.C.	
711061	LOT RUE BRENNER DO	346 9 N	120					120	N.S.C.	
711062	LOT RUE BRENNER DO	346 10 N	120					120	N.S.C.	
711063	LOT RUE BRENNER DO	346 11 N	120					120	N.S.C.	
711064	LOT RUE BRENNER DO	346 12 N	120					120	N.S.C.	
711065	LOT RUE BRENNER DO	346 13 N	120					120	N.S.C.	
711066	LOT RUE BRENNER DO	346 14 N	120					120	N.S.C.	
711067	LOT RUE BRENNER DO	346 15 N	120					120	N.S.C.	

CITÉ DE MONTREAL
CITY OF

RÔLE D'ÉVALUATION DES IMMEUBLES POUR L'EXERCICE FINANCIER COMMENÇANT LE 1ER MAI, 1938.
VALUATION ROLL OF IMMOVABLE PROPERTY FOR THE FISCAL YEAR COMMENCING 1ST MAY, 1938.

136

RUE BREMNER
STREET

ARRONDISSEMENT ÉLECTORAL 12
ELECTORAL DISTRICT

QUARTIER AMUNTSIC
WARD

COMPTE No. ACCOUNT No.	SITUATION DE LA PROPRIÉTÉ LOCATION OF PROPERTY NOM ET ADRESSE DU PROPRIÉTAIRE NAME AND ADDRESS OF OWNER	CADASTRE - SUB-DIVISION		VALEUR (DOLLARS SEULEMENT) - VALUE (DOLLARS ONLY)						Entretien des Trottoirs Maintenance of Sidewalks Pds. Front Fl.	VOÛTES VAULTS	RÉSOLUTION REDUCTION NO.
		OCCUPATION ET/AND DÉNOMINATION	TERRAIN LAND	BÂTIMENTS BUILDINGS	VALEUR TOTALE - TOTAL VALUE							
					EXEMPT	CATHOLIQUE CATHOLIC	PROTESTANTE PROTESTANT	NEUTRE NEUTRAL	JUIVE JEWISH			
	 PAR. ST. LAURENT.....										
711068	LOT RUE BREMNER J.R. BONHOMME LTEE 540 VILLERAY	346	16	N	120				120		N.S.C.	
711069	LOT RUE BREMNER DO	346	17	N	120				120		N.S.C.	
711070	LOT RUE BREMNER DO	346	18	N	120				120		N.S.C.	
711071	LOT RUE BREMNER DO	346	19	N	120				120		N.S.C.	
711072	LOT RUE BREMNER DO	346	20	N	120				120		N.S.C.	
711073	LOT RUE BREMNER DO	346	21	N	120				120		N.S.C.	
711074	LOT RUE BREMNER DO	346	22	N	120				120		N.S.C.	
711075	LOT RUE BREMNER DO	346	23	N	120				120		N.S.C.	
711076	LOT RUE BREMNER DO PART OF STREET	346	24	N	250				250		N.S.C.	

CITÉ DE MONTREAL
CITY OF

RÔLE D'ÉVALUATION DES IMMEUBLES POUR L'EXERCICE FINANCIER COMMENÇANT LE 1ER MAI, 1938.
VALUATION ROLL OF IMMOVABLE PROPERTY FOR THE FISCAL YEAR COMMENCING 1ST MAY, 1938.

RUE BREMNER
STREET
ARRONDISSEMENT ÉLECTORAL 12
ELECTORAL DISTRICT
QUARTIER AHUNTSIC
WARD

COMpte No. ACCOUNT No.	SITUATION DE LA PROPRIÉTÉ LOCATION OF PROPERTY NOM ET ADRESSE DU PROPRIÉTAIRE NAME AND ADDRESS OF OWNER	CADASTRE - SUB-DIVISION		VALEUR (DOLLARS SEULEMENT) - VALUE (DOLLARS ONLY)					Entretien des Trottoirs Maintenance of Sidewalks Pcs. Front Pl.	VOÛTES VAULTS	RÉSOLUTION REDUCTION NO.	
		OCCUPATION ET/AND DÉNOMINATION	TERRAIN LAND	BÂTIMENTS BUILDINGS	VALEUR TOTALE - TOTAL VALUE							
					EXEMPT	CATHOLIQUE CATHOLIC	PROTESTANTE PROTESTANT	NEUTRE NEUTRAL				JUIVE JEWISH
	 PAR. ST. LAURENT										
711077	LOT RUE BREMNER LAQUIS GALLE 136 LYMAN ST WOONSOCKET R.I. WILLIAM A. ENGLISH PART OF STREET	346	32	MNFTR.	EX	150	150				N.S.C.	
	<u>RAILWAY TRACKS</u> A C R O S S										
	<u>BEAUHARNOIS</u>											
711078	LOT RUE BREMNER CANADIAN NATIONAL REALTIES LTD. C/O T.G. WATSON 605 SHAUGHNESSY BLDG.	346	204		N	380		380			N.S.C.	
711079	LOT RUE BREMNER DO	346	205		N	130		130			N.S.C.	
711080	LOT RUE BREMNER DO	346	206		N	150		150			N.S.C.	
711081	LOT RUE BREMNER DO	346	207		N	80		80			N.S.C.	
711082	LOT RUE BREMNER DO	346	208		N	80		80			N.S.C.	
711083	LOT RUE BREMNER DO	346	209		N	90		90			N.S.C.	

CITÉ DE MONTREAL
CITY OF

RÔLE D'ÉVALUATION DES IMMEUBLES POUR L'EXERCICE FINANCIER COMMENÇANT LE 1ER MAI, 1938.
VALUATION ROLL OF IMMOVABLE PROPERTY FOR THE FISCAL YEAR COMMENCING 1ST MAY, 1938.

RUE BREMNER
STREET

ARRONDISSEMENT ÉLECTORAL 12
ELECTORAL DISTRICT

QUARTIER AHUNTSIC
WARD

COMPTÉ No. ACCOUNT No.	SITUATION DE LA PROPRIÉTÉ LOCATION OF PROPERTY	CADASTRE - SUB-DIVISION		VALEUR (DOLLARS SEULEMENT) - VALUE (DOLLARS ONLY)					Entretien des Trottoirs Maintenance of Sidewalks Pds. Front Fl.	VOÛTES VAULTS	RÉSOLUTION REDUCTION NO.		
		NOM ET ADRESSE DU PROPRIÉTAIRE NAME AND ADDRESS OF OWNER	OCCUPATION ET/AND DÉNOMINATION	TERRAIN LAND	BÂTIMENTS BUILDINGS	VALEUR TOTALE - TOTAL VALUE							
						EXEMPT	CATHOLIQUE CATHOLIC	PROTESTANTE PROTESTANT				NEUTRE NEUTRAL	JUIVE JEWISH
	 PAR. ST. LAURENT.....											
711084	LOT RUE BREMNER CANADIAN NATIONAL REALTIES LTD C/O T.G. WATSON 605 SHAUGHNESSY BLDG	346	210		90				90		N.S.C.		
	<u>LEGENDE</u>												
711085	LOT RUE BREMNER BREMNER DO	346	212						120		N.S.C.		
711086	LOT RUE BREMNER DO	346	213		120				120		N.S.C.		
711087	LOT RUE BREMNER DO	346	214		120				120		N.S.C.		
711088	LOT RUE BREMNER DO	346	215		130				130		N.S.C.		
711089	LOT RUE BREMNER DO	346	216		130				130		N.S.C.		
711090	LOT RUE BREMNER DO	346	217		140				140		N.S.C.		
711091	LOT RUE BREMNER DO	346	218		140				140		N.S.C.		
711092	LOT RUE BREMNER DO	346	219		140				140		N.S.C.		

CITÉ DE MONTREAL
CITY OF

RÔLE D'ÉVALUATION DES IMMEUBLES POUR L'EXERCICE FINANCIER COMMENÇANT LE 1ER MAI, 1938.
VALUATION ROLL OF IMMOVABLE PROPERTY FOR THE FISCAL YEAR COMMENCING 1ST MAY, 1938.

130

RUE BREMNER
STREET

ARRONDISSEMENT ÉLECTORAL 12
ELECTORAL DISTRICT

QUARTIER ARUNTSIC
WARD

COMpte No. ACCOUNT No.	SITUATION DE LA PROPRIÉTÉ LOCATION OF PROPERTY	CADASTRE - SUB-DIVISION		VALEUR (DOLLARS SEULEMENT) - VALUE (DOLLARS ONLY)					Entretien des Trottoirs Maintenance of Sidewalks Pds. Front Et.	VOÛTES VAULTS	RÉSOLUTION REDUCTION NO.
		NOM ET ADRESSE DU PROPRIÉTAIRE NAME AND ADDRESS OF OWNER	OCCUPATION ET/AND DÉSIGNATION	TERRAIN LAND	BÂTIMENTS BUILDINGS	EXEMPT	CATHOLIQUE CATHOLIC	PROTESTANTE PROTESTANT			
	 PAR. ST. LAURENT									
711093	LOT RUE BREMNER CANADIAN NATIONAL REALTIES LTD. C/O T. G. WATSON 605 SHAUGHNESSY BLDG	346	220	N	140				140		N.S.C.
711094	LOT RUE BREMNER DO	346	221	N	140				140		N.S.C.
711095	LOT RUE BREMNER DO	346	222	N	140				140		N.S.C.
711096	LOT RUE BREMNER DO	346	223	N	140				140		N.S.C.
711097	LOT RUE BREMNER LOUIS GALLE WILLIAM A. ENGLISH C/O VIAU & CIE 757 PLACE D'ARMES	346	224	C	70		70				N.S.C.
711098	LOT RUE BREMNER DO	346	225	C	70		70				N.S.C.
711099	LOT RUE BREMNER DO	346	226	C	70		70				N.S.C.
711100	LOT RUE BREMNER DO	346	227	C	70		70				N.S.C.
711101	LOT RUE BREMNER DO	346	228	C	70		70				N.S.C.

CITÉ DE MONTREAL
CITY OF

RÔLE D'ÉVALUATION DES IMMEUBLES POUR L'EXERCICE FINANCIER COMMENÇANT LE 1ER MAI, 1938.
VALUATION ROLL OF IMMOVABLE PROPERTY FOR THE FISCAL YEAR COMMENCING 1ST MAY, 1938.

140

RUE STREET BREMNER ARRONDISSEMENT ÉLECTORAL 12 QUARTIER WARD AHUNTSIC
ELECTORAL DISTRICT

COMPTÉ No. ACCOUNT No.	SITUATION DE LA PROPRIÉTÉ LOCATION OF PROPERTY NOM ET ADRESSE DU PROPRIÉTAIRE NAME AND ADDRESS OF OWNER	CADASTRE - SUB-DIVISION OCCUPATION ET/AND DÉNOMINATION	VALEUR (DOLLARS SEULEMENT) - VALUE (DOLLARS ONLY)					Entretien des Trottoirs Maintenance of Sidewalks Pds. Front	VOÛTES VAULTS	RÉSOLUTION REDUCTION NO.
			TERRAIN LAND	BÂTIMENTS BUILDINGS	VALEUR TOTALE - TOTAL VALUE					
			EXEMPT	CATHOLIQUE CATHOLIC	PROTESTANTE PROTESTANT	NEUTRE NEUTRAL	JUIVE JEWISH			
..... PAR. ST. LAURENT										
711102	LOT RUE BREMNER LOUIS GALLE WILLIAM A. ENGLISH C/O VIAU & CIE 757 PLACE D'ARMES	346 229 C	70			70			N.S.C.	
711103	LOT RUE BREMNER DO	346 230 C	70			70			N.S.C.	
711104	LOT RUE BREMNER DO	346 231 C	70			70			N.S.C.	
711105	LOT RUE BREMNER DO	346 232 C	70			70	70		N.S.C.	
711106	LOT RUE BREMNER DO	346 233 C	70			70			N.S.C.	
711107	LOT RUE BREMNER DO	346 234 C	70			70			N.S.C.	
711108	LOT RUE BREMNER DO	346 235 C	70			70			N.S.C.	
711109	LOT RUE BREMNER DO	346 236 C	70			70			N.S.C.	
711110	LOT RUE BREMNER DO	346 237 C	70			70			N.S.C.	

CITÉ DE MONTREAL
CITY OF

RÔLE D'ÉVALUATION DES IMMEUBLES POUR L'EXERCICE FINANCIER COMMENÇANT LE 1ER MAI, 1938.
VALUATION ROLL OF IMMOVABLE PROPERTY FOR THE FISCAL YEAR COMMENCING 1ST MAY, 1938.

RUE STREET BREMNER ARRONDISSEMENT ÉLECTORAL ELECTORAL DISTRICT 12 QUARTIER WARD AHUNTSIC

COMPTÉ No. ACCOUNT N.	SITUATION DE LA PROPRIÉTÉ LOCATION OF PROPERTY	CADASTRE - SUB-DIVISION		VALEUR (DOLLARS SEULEMENT) - VALUE (DOLLARS ONLY)					Entrée ou Traitement Maintenance of Sidewalks Pds. Fr. & Fl.	VOÛTES VAULTS	RÉSOLUTION REDUCTION NO.		
		NOM ET ADRESSE DU PROPRIÉTAIRE NAME AND ADDRESS OF OWNER	OCCUPATION ET/AND DÉNOMINATION	TERRAIN LAND	BÂTIMENTS BUILDINGS	VALEUR TOTALE - TOTAL VALUE							
						EXEMPT	CATHOLIQUE CATHOLIC	PROTESTANTE PROTESTANT				NEUTRE NEUTRAL	JUIVE JEWISH
		PAR. ST. LAURENT									
711111	LOT RUE BREMNER LOUIS GALLE 88 WILLIAM A. ENGLISH C/O VIAU & CIE 757 PLACE D'ARMES	346	238								N.S.C.		
711112	LOT RUE BREMNER DO	346	239								N.S.C.		
711113	LOT RUE BREMNER DO	346	240								N.S.C.		
711114	LOT RUE BREMNER DO	346	241								N.S.C.		
711115	LOT RUE BREMNER 80	346	242								N.S.C.		
711116	LOT RUE BREMNER DO <u>CHABANEL</u>	346	243								N.S.C.		
		A. E.	ii.....									
711117	LOT RUE BREMNER DO	346	441								N.S.C.		
711118	LOT RUE BREMNER DO	346	442								N.S.C.		
711119	LOT RUE BREMNER DO	346	443								N.S.C.		

CITÉ DE MONTREAL
CITY OF

RÔLE D'ÉVALUATION DES IMMEUBLES POUR L'EXERCICE FINANCIER COMMENÇANT LE 1ER MAI, 1938.
VALUATION ROLL OF IMMOVABLE PROPERTY FOR THE FISCAL YEAR COMMENCING 1ST MAY, 1938.

142

RUE BREMNER
STREET

ARRONDISSEMENT ÉLECTORAL //
ELECTORAL DISTRICT

QUARTIER AHUNTSIC
WARD

5-1-37-39751

COMPTE No. ACCOUNT No.	SITUATION DE LA PROPRIÉTÉ LOCATION OF PROPERTY	CADASTRE - SUB-DIVISION		VALEUR (DOLLARS SEULEMENT) - VALUE (DOLLARS ONLY)					Entretien des Trottoirs Maintenance of Sidewalks Pds. Front Ft.	VOÛTES VAULTS	RÉSOLUTION REDUCTION NO.	
		NOM ET ADRESSE DU PROPRIÉTAIRE NAME AND ADDRESS OF OWNER	OCCUPATION ET/AND DÉNOMINATION	TERRAIN LAND	BÂTIMENTS BUILDINGS	EXEMPT	CATHOLIQUE CATHOLIC	PROTESTANTE PROTESTANT				NEUTRE NEUTRAL
	 PAR. ST. LAURENT.....										
711120	LOT RUE BREMNER LOUIS GALLE WILLIAM A. ENGLISH C O VIAU & CIE 757 PLACE D'ARMES	346	444			70						N.S.C.
711121	LOT RUE BREMNER DO	346	445			70						N.S.C.
711122	LOT RUE BREMNER DO	346	446			70						N.S.C.
711123	LOT RUE BREMNER DO	346	447			70						N.S.C.
711124	LOT RUE BREMNER DO	346	448			70						N.S.C.
711125	LOT RUE BREMNER DO	346	449			70						N.S.C.
711126	LOT RUE BREMNER DO	346	450 450			70						N.S.C.
711127	LOT RUE BREMNER DO	346	451			70						N.S.C.
711128	LOT RUE BREMNER DO	346	452			70						N.S.C.

CITÉ DE MONTREAL
CITY OF

RÔLE D'ÉVALUATION DES IMMEUBLES POUR L'EXERCICE FINANCIER COMMENÇANT LE 1ER MAI, 1938.
VALUATION ROLL OF IMMOVABLE PROPERTY FOR THE FISCAL YEAR COMMENCING 1ST MAY, 1938.

143

RUE BREMNER
STREET

ARRONDISSEMENT ÉLECTORAL
ELECTORAL DISTRICT

QUARTIER AHUNTSIC
WARD

COMPTÉ No. ACCOUNT No.	SITUATION DE LA PROPRIÉTÉ LOCATION OF PROPERTY	CADASTRE - SUB-DIVISION		VALEUR (DOLLARS SEULEMENT) - VALUE (DOLLARS ONLY)					Entretien des Trottoirs Maintenance of Sidewalks Pds. Front Ft.	VOÛTES VAULTS	RÉSOLUTION REDUCTION NO.	
		NOM ET ADRESSE DU PROPRIÉTAIRE NAME AND ADDRESS OF OWNER	OCCUPATION ET/AND DÉNOMINATION	TERRAIN LAND	BÂTIMENTS BUILDINGS	VALEUR TOTALE - TOTAL VALUE						
						EXEMPT	CATHOLIQUE CATHOLIC	PROTESTANTE PROTESTANT	NEUTRE NEUTRAL	JUIVE JEWISH		
	 PAR. ST. LAURENT.....										
711129	LOT RUE BREMNER LOUIS GALLE WILLIAM A. ENGLISH C/O VIAU & CIE 757 PLACE D'ARMES	346	453	C	70		70					N.S.C.
711130	LOT RUE BREMNER DO	346	454	C	70		70					B.S.C.
711131	LOT RUE BREMNER DO	346	455	C	70		70					N.S.C.
711132	LOT RUE BREMNER DO	346	456	C	70		70					N.S.C.
711133	LOT RUE BREMNER DO	346	457	C	70		70					N.S.C.
711134	LOT RUE BREMNER DO	346	458	C	70		70					N.S.C.
711135	LOT RUE BREMNER DO	346	459	C	70		70					N.S.C.
711136	LOT RUE BREMNER DO	346	460	C	70		70					N.S.C.
711137	LOT RUE BREMNER DO	346	461	C	70		70					N.S.C.

CITÉ DE MONTREAL
CITY OF

RÔLE D'ÉVALUATION DES IMMEUBLES POUR L'EXERCICE FINANCIER COMMENÇANT LE 1ER MAI, 1938.
VALUATION ROLL OF IMMOVABLE PROPERTY FOR THE FISCAL YEAR COMMENCING 1ST MAY, 1938.

144

RUE BREMNER
STREET

ARRONDISSEMENT ÉLECTORAL II
ELECTORAL DISTRICT

QUARTIER AHUNTSIC
WARD

N-8-32-19758

COMPTE NO. ACCOUNT NO.	SITUATION DE LA PROPRIÉTÉ LOCATION OF PROPERTY NOM ET ADRESSE DU PROPRIÉTAIRE NAME AND ADDRESS OF OWNER	CADASTRE - SUB-DIVISION		VALEUR (DOLLARS SEULEMENT) - VALUE (DOLLARS ONLY)					Entretien des Trotoirs Maintenance of Sidewalks Pds. Front Ft.	VOÛTES VAULTS	RÉSOLUTION REDUCTION NO.	
		OCCUPATION ET/AND DÉNOMINATION	TERRAIN LAND	BÂTIMENTS BUILDINGS	VALEUR TOTALE - TOTAL VALUE							
					EXEMPT	CATHOLIQUE CATHOLIC	PROTESTANTE PROTESTANT	NEUTRE NEUTRAL				JUIVE JEWISH
..... PAR. ST. LAURENT.....												
7 111 38	LOT RUE BREMNER LOUIS GALLE WILLIAM A. ENGLISH C/O VIAU & CIE 757 PLACE D'ARMES	346 462		C	70		70				N.S.C.	
7 111 39	LOT RUE BREMNER DO	346 463		C	70		70				N.S.C.	
7 111 40	LOT RUE BREMNER DO	346 464		C	70		70				N.S.C.	
7 111 41	LOT RUE BR MNER DO	346 465		C	70		70				N.S.C.	
7 111 42	LOT RUE BREMNER DO	346 466		C	70		70				N.S.C.	
7 111 43	LOT RUE BREMNER DO	346 467		C	70		70				N.S.C.	
7 111 44	LOT UREBREMNER DO	346 468		C	70		70				N.S.C.	
7 111 45	LOT RUE BREMNER DO	346 469		C	70		70				N.S.C.	
7 111 46	LOT RUE BREMNER DO	346 470		C	70		70				N.S.C.	

CITÉ DE MONTREAL
CITY OF

RÔLE D'ÉVALUATION DES IMMEUBLES POUR L'EXERCICE FINANCIER COMMENÇANT LE 1ER MAI, 1938.
VALUATION ROLL OF IMMOVABLE PROPERTY FOR THE FISCAL YEAR COMMENCING 1ST MAY, 1938.

RUE BREMNER
STREET

ARRONDISSEMENT ÉLECTORAL II
ELECTORAL DISTRICT

QUARTIER AHUNTSIC
WARD

COMPTE NO. ACCOUNT NO.	SITUATION DE LA PROPRIÉTÉ LOCATION OF PROPERTY NOM ET ADRESSE DU PROPRIÉTAIRE NAME AND ADDRESS OF OWNER	CADASTRE - SUB-DIVISION OCCUPATION ET/AND DÉNOMINATION		TERRAIN LAND	BÂTIMENTS BUILDINGS	VALEUR (DOLLARS SEULEMENT) - VALUE (DOLLARS ONLY) VALEUR TOTALE - TOTAL VALUE					Entretien des Trottoirs Maintenance of Sidewalks Pds. Front Ft.	VOÛTES VAULTS	RÉSOLUTION REDUCTION NO.
						EXEMPT	CATHOLIQUE CATHOLIC	PROTESTANTE PROTESTANT	NEUTRE NEUTRAL	JUIVE JEWISH			
	 PAR. ST. LAURENT											
7 111 47	LOT RUE BREMNER LOUIS GALLE WILLIAM A. ENGLISH C/O VIAU & CIE 757 PLACE D'ARMES	346	471										
			C	70			70						N.S.C.
7 111 48	LOT RUE BREMNER DO <u>BRUCE</u>	346	472										
			C	70			70						N.S.C.
7 111 49	LOT RUE BREMNER DO	346	474										
			C	70			70						N.S.C.
7 111 50	LOT RUE BREMNER DO	346	475										
			C	70			70						N.S.C.
7 111 51	LOT RUE BREMNER DO	346	476										
			C	70			70						N.S.C.
7 111 52	LOT RUE BREMNER DO	346	477										
			C	70			70						N.S.C.
7 111 53	LOT RUE BREMNER DO	346	478										
			C	70			70						N.S.C.
7 111 54	LOT RUE BREMNER DO	346	479										
			C	70			70						N.S.C.
7 111 55	LOT RUE BREMNER DO	346	480										
			C	70			70						N.S.C.

CITÉ DE MONTREAL
CITY OF

RÔLE D'ÉVALUATION DES IMMEUBLES POUR L'EXERCICE FINANCIER COMMENÇANT LE 1ER MAI, 1938.
VALUATION ROLL OF IMMOVABLE PROPERTY FOR THE FISCAL YEAR COMMENCING 1ST MAY, 1938.

RUE BREMNER
STREET

ARRONDISSEMENT ÉLECTORAL II
ELECTORAL DISTRICT

QUARTIER AHUNTSIC
WARD

COMPTE No. ACCOUNT No.	SITUATION DE LA PROPRIÉTÉ LOCATION OF PROPERTY	CADASTRE - SUB-DIVISION		VALEUR (DOLLARS SEULEMENT) - VALUE (DOLLARS ONLY)					Entretien des Trottoirs Maintenance of Sidewalks Pav. Front Fl.	VOÛTES VAULTS	RÉSOLUTION REDUCTION NO.		
		NOM ET ADRESSE DU PROPRIÉTAIRE NAME AND ADDRESS OF OWNER	OCCUPATION ET/AND DÉNOMINATION	TERRAIN LAND	BÂTIMENTS BUILDINGS	VALEUR TOTALE - TOTAL VALUE							
						EXEMPT	CATHOLIQUE CATHOLIC	PROTESTANTE PROTESTANT				NEUTRE NEUTRAL	JUIVE JEWISH
	 PAR. ST. LAURENT.....											
711156	LOT RUE BREMNER LOUIS GALLE WILLIAM A. ENGLISH C/O VIAU & CIE 757 PLACE D'ARMES	346	481	C	70							N.S.C.	
711157	LOT RUE BREMNER DO	346	482	C	70							N.S.C.	
711158	LOT RUE BREMNER DO	346	483	C	70							N.S.C.	
711159	LOT RUE BREMNER DO	346	484	C	70							N.S.C.	
711160	LOT RUE BREMNER DO	346	485	C	70							N.S.C.	
711161	LOT RUE BREMNER DO	346	486	C	70							N.S.C.	
711162	LOT RUE BREMNER DO	346	487	C	70							N.S.C.	
711163	LOT RUE BREMNER DO	346	488	C	70							N.S.C.	
711164	LOT RUE BREMNER DO	346	489	C	70							N.S.C.	

CITÉ DE MONTREAL
CITY OF

117

RÔLE D'ÉVALUATION DES IMMEUBLES POUR L'EXERCICE FINANCIER COMMENÇANT LE 1ER MAI, 1938.
VALUATION ROLL OF IMMOVABLE PROPERTY FOR THE FISCAL YEAR COMMENCING 1ST MAY, 1938.

RUE BREMNER ARRONDISSEMENT ÉLECTORAL 11 QUARTIER AHUNTSIC
STREET ELECTIONAL DISTRICT WARD

COMPTÉ No. ACCOUNT No.	SITUATION DE LA PROPRIÉTÉ LOCATION OF PROPERTY NOM ET ADRESSE DU PROPRIÉTAIRE NAME AND ADDRESS OF OWNER	CADASTRE - SUB-DIVISION		TERRAIN LAND	BÂTIMENTS BUILDINGS	VALEUR (DOLLARS SEULEMENT) - VALUE (DOLLARS ONLY)					Entretien des Trottoirs Maintenance of Sidewalks Pos. Front Fl.	VOÛTES VAULTS	RÉSOLUTION REDUCTION NO.
		OCCUPATION ET/AND DÉNOMINATION				VALEUR TOTALE - TOTAL VALUE							
						EXEMPT	CATHOLIQUE CATHOLIC	PROTESTANTE PROTESTANT	NEUTRE NEUTRAL	JUIVE JEWISH			
	 PAR. ST. LAURENT.....											
7 111 65	LOT RUE BREMNER LAOUI GALLE WILLIAMB. ENGLISH C/O VIAU & CIE 757 PLACE D'ARMES	346	490	C	70		70					N.S.C.	
7 111 66	LOTT RUE BREMNER DO	346	491	C	70		70					N.S.C.	
7 111 67	LOT RUE BREMNER DO.	346	492	C	70		70					N.S.C.	
7 111 68	LOT RUE BREMNER DO	346	493	C	70		70					N.S.C.	
7 111 69	LOT RUE BREMNER CANADIAN NATIONAL REALTIES LTD. C/O T.G. WATSON 605 SHAUGHNESSY BLDG.	346	494	N	70				70			N.S.C.	
7 111 70	LOT RUE BREMNER DO	346	495	N	70				70			N.S.C.	
7 111 71	LOT RUE BREMNER DO	346	496	M	70				70			N.S.C.	
7 111 72	LOT RUE BREMNER DO	346	497	N	70				70			N.S.C.	
7 111 73	LOT RUE BREMNER DO	346	498	N	70				70			N.S.C.	

CITÉ DE MONTREAL
CITY OF

RÔLE D'ÉVALUATION DES IMMEUBLES POUR L'EXERCICE FINANCIER COMMENÇANT LE 1ER MAI, 1938.
VALUATION ROLL OF IMMOVABLE PROPERTY FOR THE FISCAL YEAR COMMENCING 1ST MAY, 1938.

148

RUE BREMNER ARRONDISSEMENT ÉLECTORAL 11 QUARTIER AHUNTSIC
STREET ELECTORAL DISTRICT WARD

COMPTE NO. ACCOUNT NO.	SITUATION DE LA PROPRIÉTÉ LOCATION OF PROPERTY	CADASTRE - SUB-DIVISION		VALEUR (DOLLARS SEULEMENT) - VALUE (DOLLARS ONLY)						Enbration des Trottoirs Maintenance of Sidewalks Pop. Front Fl.	VOÛTES VAULTS	RÉSOLUTION REDUCTION NO.	
		NOM ET ADRESSE DU PROPRIÉTAIRE NAME AND ADDRESS OF OWNER	OCCUPATION ET/AND DÉSIGNATION	TERRAIN LAND	BÂTIMENTS BUILDINGS	VALEUR TOTALE - TOTAL VALUE							
						EXEMPT	CATHOLIQUE CATHOLIC	PROTESTANTE PROTESTANT	NEUTRE NEUTRAL				JUIVE JEWISH
	 PAR. ST. LAURENT.....											
7 111 74	LOT RUE BREMNER CANADIAN NATIONAL REALTIES LTD C/O T.G. WATSON 605 SHAUGHNESSY BLDG	346	499	N	70				70			N.S.C.	
7 111 75	LOT RUE BREMNER DO	346	500	N	70				70			N.S.C.	
7 111 76	LOT BREMNER LOUIS GALLE WILLIAM A. ENGLISH C/O VIAU & CIE 757 PLACE D'ARMES	346	501	C	70			70				N.S.C.	
7 111 77	LOT BREMNER DO	346	502	C	70			70				N.S.C.	
7 111 78	LOT BREMNER DO	346	503	C	70			70				N.S.C.	
7 111 79	LOT BREMNER DO	346	504	C	70			70				N.S.C.	
7 111 80	LOT BREMNER DO	346	505	C	70			70				N.S.C.	
	<u>PORT ROYAL</u>												
7 111 81	LOT BREMNER DO	346	703	C	70			70				N.S.C.	

CITÉ DE MONTREAL
CITY OF

RÔLE D'ÉVALUATION DES IMMEUBLES POUR L'EXERCICE FINANCIER COMMENÇANT LE 1ER MAI, 1938.
VALUATION ROLL OF IMMOVABLE PROPERTY FOR THE FISCAL YEAR COMMENCING 1ST MAY, 1938.

149

RUE BREMNER
STREET

ARRONDISSEMENT ÉLECTORAL 11
ELECTORAL DISTRICT

QUARTIER AHUNTSIC
WARD

COMPTÉ No. ACCOUNT No.	SITUATION DE LA PROPRIÉTÉ LOCATION OF PROPERTY	CADASTRE - SUB-DIVISION		VALEUR (DOLLARS SEULEMENT) - VALUE (DOLLARS ONLY)					Entretien des Trottoirs Maintenance of Sidewalks Pds. Front Fl.	VOÛTES VAULTS	RÉSOLUTION REDUCTION NO.	
		NOM ET ADRESSE DU PROPRIÉTAIRE NAME AND ADDRESS OF OWNER	OCCUPATION ET/AND DÉNOMINATION	TERRAIN LAND	BÂTIMENTS BUILDINGS	EXEMPT	CATHOLIQUE CATHOLIC	PROTESTANTE PROTESTANT				NEUTRE NEUTRAL
	 PAR. ST. LAURENT.....										
7111 82	LOT BREMNER LOUIS GALLE WILLIAM A. ENGLISH C/O VIAU & CIE 757 PLACE D'ARMES	346	704	C	70		70					N.S.C.
7111 83	LOT BREMNER DO	346	705	C	70		70					N.S.C.
7111 84	LOT BREMNER DO	346	706	C	70		70					N.S.C.
7111 85	LOT BREMNER DO	346	707	C	70		70					N.S.C.
7111 86	LOT BREMNER DO	346	708	C	70		70					N.S.C.
7111 87	LOT BREMNER DO	346	709	C	70		70					N.S.C.
7111 88	LOT BREMNER DO	346	709	C	70		70					N.S.C.
7111 88	LOT BREMNER DO	346	710	C	70		70					N.S.C.
7111 89	LOT BREMNER DO	346	711	C	70		70					N.S.C.

CITÉ DE MONTREAL
CITY OF

RÔLE D'ÉVALUATION DES IMMEUBLES POUR L'EXERCICE FINANCIER COMMENÇANT LE 1ER MAI, 1938.
VALUATION ROLL OF IMMOVABLE PROPERTY FOR THE FISCAL YEAR COMMENCING 1ST MAY, 1938.

150

RUE BREMNER ARRONDISSEMENT ÉLECTORAL 11 QUARTIER AMUNTSIC
STREET BREMNER ELECTORAL DISTRICT 11 WARD AMUNTSIC

COMTE NO. ACCOUNT NO.	SITUATION DE LA PROPRIÉTÉ LOCATION OF PROPERTY	CADASTRE - SUB-DIVISION		VALEUR (DOLLARS SEULEMENT) - VALUE (DOLLARS ONLY)					Enbreion des Trotoirs Maintenance of Sidewalks Pds. Front Pl.	VOÛTES VAULTS	RÉOLUTION REDUCTION NO.		
		NOM ET ADRESSE DU PROPRIÉTAIRE NAME AND ADDRESS OF OWNER	OCCUPATION ET/AND DÉNOMINATION	TERRAIN LAND	BÂTIMENTS BUILDINGS	EXEMPT	CATHOLIQUE CATHOLIC	PROTESTANTE PROTESTANT				NEUTRE NEUTRAL	JUIVE JEWISH
			PAR. ST. LAURENT								
711190	LOT BREMNER LAQUIS GALLE WILLIAM A. ENGLISH C/O VIAU & CIE 757 PLACE D'ARMES	346	712										
			C	70								N.S.C.	
711191	LOT BREMNER DO	346	713										
			C	70								N.S.C.	
711192	LOT BREMNER DO	346	714										
			C	70								N.S.C.	
711193	LOT BREMNER DO	346	715										
			C	70								N.S.C.	
711194	LOT BREMNER DO	346	716										
			C	70								N.S.C.	
711195	LOT BREMNER DO	346	717										
			C	70								N.S.C.	
711196	LOT BREMNER DO	346	718										
			C	70								N.S.C.	
711197	LOT BREMNER DO	346	719										
			C	70								N.S.C.	
711198	LOT BREMNER DO	346	720										
			C	70								N.S.C.	

CITÉ DE MONTREAL
CITY OF

RÔLE D'ÉVALUATION DES IMMEUBLES POUR L'EXERCICE FINANCIER COMMENÇANT LE 1ER MAI, 1938.
VALUATION ROLL OF IMMOVABLE PROPERTY FOR THE FISCAL YEAR COMMENCING 1ST MAY, 1938.

151

RUE BREMNER ARRONDISSEMENT ÉLECTORAL 11 QUARTIER AHUNTSIC
STREET ELECTORAL DISTRICT WARD

COMPTÉ NO. ACCOUNT NO.	SITUATION DE LA PROPRIÉTÉ LOCATION OF PROPERTY	CADASTRE - SUB-DIVISION		TERRAIN LAND	BÂTIMENTS BUILDINGS	VALEUR (DOLLARS SEULEMENT) - VALUE (DOLLARS ONLY)				Entrées des Trottoirs Maintenance of Sidewalks Pubs. Front Ft.	VOÛTES VAULTS	RÉSOLUTION REDUCTION NO.
		NOM ET ADRESSE DU PROPRIÉTAIRE NAME AND ADDRESS OF OWNER	OCCUPATION ET/AND DÉNOMINATION			EXEMPT	CATHOLIQUE CATHOLIC	PROTESTANTE PROTESTANT	NEUTRE NEUTRAL			
..... PAR. ST. LAURENT												
711199	LOT BREMNER L'ABBÉ GALLÉ WILLIAM A. ENGLISH C/O VIAU & CIE 757 PLACE D'ARMES	346	721	C	70		70					N.S.C.
711200	LOT BREMNER DO	346	722	C	70		70					N.S.C.
711201	LOT BREMNER DO	346	723	C	70		70					N.S.C.
711202	LOT BREMNER DO	346	724	C	70		70					N.S.C.
711203	LOT BREMNER DO	346	725	C	70		70					N.S.C.
711204	LOT BREMNER DO	346	726	C	70		70					N.S.C.
711205	LOT BREMNER DO	346	727	C	70		70					N.S.C.
711206	LOT BREMNER DO	346	728	C	70		70					N.S.C.
711207	LOT BREMNER DO	346	729	C	70		70					N.S.C.

CITÉ DE MONTREAL
CITY OF

RÔLE D'ÉVALUATION DES IMMEUBLES POUR L'EXERCICE FINANCIER COMMENÇANT LE 1ER MAI, 1938.
VALUATION ROLL OF IMMOVABLE PROPERTY FOR THE FISCAL YEAR COMMENCING 1ST MAY, 1938.

152

RUE BREMNER
STREET
ARRONDISSEMENT ÉLECTORAL 11
ELECTORAL DISTRICT
QUARTIER AHUNTSIC
WARD

COMPTE No. ACCOUNT No.	SITUATION DE LA PROPRIÉTÉ LOCATION OF PROPERTY NOM ET ADRESSE DU PROPRIÉTAIRE NAME AND ADDRESS OF OWNER	CADASTRE - SUB-DIVISION OCCUPATION ET/AND DÉNOMINATION		TERRAIN LAND	BÂTIMENTS BUILDINGS	VALEUR (DOLLARS SEULEMENT) - VALUE (DOLLARS ONLY) VALEUR TOTALE - TOTAL VALUE					Entretien des Trottoirs Maintenance of Sidewalks Pds. Front Fl.	VOÛTES VAULTS	RÉSOLUTION REDUCTION NO.
		EXEMPT	CATHOLIQUE CATHOLIC			PROTESTANTE PROTESTANT	NEUTRE NEUTRAL	JUIVE JEWISH					
..... PAR. ST. LAURENT													
711208	LOT BREMNER LOUIS GALLE WILLIAM A. ENGLISH C/O VIAU & CIE 757 PLACE D'ARMES	346	730										
			C	70		70						N.S.C.	
711209	LOT BREMNER DO	346	731										
			C	70		70						N.S.C.	
711210	LOT BREMNER DO	346	732										
			C	70		70						N.S.C.	
711211	LOT BREMNER DO	346	733										
			C	70		70						N.S.C.	
711212	LOT BREMNER DO <u>PRIDEAUX</u>	346	734										
			C	70		70						N.S.C.	
711213	LOT BREMNER DO	346	845										
			C	70		70						N.S.C.	
711214	LOT BREMNER DO	346	846										
			C	70		70						N.S.C.	
711215	LOT BREMNER DO		346 847										
			C	70		70						N.S.C.	
711216	LOT BREMNER DO	346	848										
			C	70		70						N.S.C.	

CITÉ DE MONTREAL
CITY OF

RÔLE D'ÉVALUATION DES IMMEUBLES POUR L'EXERCICE FINANCIER COMMENÇANT LE 1ER MAI, 1938.
VALUATION ROLL OF IMMOVABLE PROPERTY FOR THE FISCAL YEAR COMMENCING 1ST MAY, 1938.

153

RUE BREMNER ARRONDISSEMENT ÉLECTORAL 19 QUARTIER AHUBTIC
STREET ELECTORAL DISTRICT WARD

COMPTE NO. ACCOUNT NO.	SITUATION DE LA PROPRIÉTÉ LOCATION OF PROPERTY	CADASTRE - SUB-DIVISION		VALEUR (DOLLARS SEULEMENT) - VALUE (DOLLARS ONLY)					Entretien des Trottoirs Maintenance of Sidewalks Pds. Front Ft.	VOUTES VAULTS	RÉSOLUTION REDUCTION NO.	
		NOM ET ADRESSE DU PROPRIÉTAIRE NAME AND ADDRESS OF OWNER	OCCUPATION ET/OU DÉNOMINATION	TERRAIN LAND	BÂTIMENTS BUILDINGS	VALEUR TOTALE - TOTAL VALUE						
						EXEMPT	CATHOLIQUE CATHOLIC	PROTESTANTE PROTESTANT				NEUTRE NEUTRAL
	 PAR. ST. LAURENT.....										
711217	LOT# BREMNER DO	346	849	C	70						N.S.C.	
711218	LOT BREMNER DO	345	850	C	70						N.S.C.	
711219	LOT BREMNER DO	346	851	C	70						N.S.C.	
711220	LOT BREMNER DO	346	852	C	70						N.S.C.	
711221	LOT BREMNER DO	346	853	C	70						N.S.C.	
711222	LOT BREMNER DO	346	854	C	70						N.S.C.	
711223	LOT BREMNER DO	345	855	C	70						N.S.C.	
711224	LOT BREMNER DO	346	856	C	70						N.S.C.	
711225	LOT BREMNER DO	346	857	C	70						N.S.C.	
711226	LOT BREMNER DO	346	858	C	70						N.S.C.	

CITÉ DE MONTREAL
CITY OF

RÔLE D'ÉVALUATION DES IMMEUBLES POUR L'EXERCICE FINANCIER COMMENÇANT LE 1ER MAI, 1938.
VALUATION ROLL OF IMMOVABLE PROPERTY FOR THE FISCAL YEAR COMMENCING 1ST MAY, 1938.

154

RUE BREMNER ARRONDISSEMENT ÉLECTORAL II QUARTIER AHUNTSIC
STREET ELECTORAL DISTRICT WARD

COMPTÉ NO. ACCOUNT NO.	SITUATION DE LA PROPRIÉTÉ LOCATION OF PROPERTY	CADASTRE - SUB-DIVISION		VALEUR (DOLLARS SEULEMENT) - VALUE (DOLLARS ONLY)					Enlèvement des Trottoirs Maintenance of Sidewalks Pos. Front Fl.	VOÛTES VAULTS	RÉSOLUTION REDUCTION NO.
		NOM ET ADRESSE DU PROPRIÉTAIRE NAME AND ADDRESS OF OWNER	OCCUPATION ET/AND DÉNOMINATION	TERRAIN LAND	BÂTIMENTS BUILDINGS	EXEMPT	CATHOLIQUE CATHOLIC	PROTESTANTE PROTESTANT			
	 PAR. ST. LAURENT.									
711227	LOT BREMNER LOUIS GALLE WILLIAM B. ENGLISH C/O VIAU & CIE 757 PLACE D'ARMES	346 859	C	70		70					N.S.C.
711228	LOT BREMNER DO	346 860	C	70		70					N.S.C.
711229	LOT BREMNER DO	346 861	C	70		70					N.S.C.
711230	LOT BREMNER DO	346 862	C	70		70					N.S.C.
711231	LOT BREMNER DO	346 863	C	70		70					N.S.C.
711232	LOT BREMNER DO	346 864	C	70		70					N.S.C.
711233	LOT BREMNER DO	346 865	C	70		70					N.S.C.
711234	LOT BREMNER DO	346 ⁸⁶⁶ 966	C	70		70					N.S.C.
711235	LOT BREMNER DO	346 867	C	70		70					N.S.C.

CITÉ DE MONTREAL
CITY OF

RÔLE D'ÉVALUATION DES IMMEUBLES POUR L'EXERCICE FINANCIER COMMENÇANT LE 1ER MAI, 1938.
VALUATION ROLL OF IMMOVABLE PROPERTY FOR THE FISCAL YEAR COMMENCING 1ST MAY, 1938.

155

RUE BREMNER ARRONDISSEMENT ÉLECTORAL QUARTIER AHUNTSIC
STREET BREMNER ELECTORAL DISTRICT WARD

COMPTÉ NO. ACCOUNT NO.	SITUATION DE LA PROPRIÉTÉ LOCATION OF PROPERTY	CADASTRE - SUB-DIVISION		VALEUR (DOLLARS SEULEMENT) - VALUE (DOLLARS ONLY)					Entretien des Trottoirs Maintenance of Sidewalks Pav. Front Ft.	VOUTES VAULTS	RÉSOLUTION REDUCTION NO.	
		NOM ET ADRESSE DU PROPRIÉTAIRE NAME AND ADDRESS OF OWNER	OCCUPATION ET/AND DÉNOMINATION	TERRAIN LAND	BÂTIMENTS BUILDINGS	EXEMPT	CATHOLIQUE CATHOLIC	PROTESTANTE PROTESTANT				NEUTRE NEUTRAL
	 PAR. ST. LAURENTY										
711236	LOT BREMNER LOUIS GALLE WILLIAM A. ENGLISH C/O VIAU & CIE 757 PLACE D'ARMES	346	868	C	70							N.S.C.
711237	LOT BREMNER DO	346	869	C	70							N.S.C.
711238	LOT BREMNER MONTREAL LIGHT HEAT & POWER	346	870	CO N	70			70				N.S.C.
711239	LOT BREMNER LOUIS GALLE WILLIAM A. ENGLISH C/O VIAU & CIE 757 PLACE D'ARMES	346	871	C	70							N.S.C.
711240	LOT BREMNER DO	346	872	C	70							N.S.C.
711241	LOT BREMNER DO	346	873	C	70							N.S.C.
711242	LOT BREMNER DO	346	874	C XD	70							N.S.C.
711243	LOT BREMNER DO	346	875	C	70							N.S.C.

RÔLE D'ÉVALUATION DES IMMEUBLES POUR L'EXERCICE FINANCIER COMMENÇANT LE 1ER MAI, 1938.
VALUATION ROLL OF IMMOVABLE PROPERTY FOR THE FISCAL YEAR COMMENCING 1ST MAY, 1938.

RUE BREMNER
STREET

ARRONDISSEMENT ÉLECTORAL II
ELECTORAL DISTRICT

QUARTIER ARUNTSIC
WARD

COMPTE No. ACCOUNT No.	SITUATION DE LA PROPRIÉTÉ LOCATION OF PROPERTY	CADASTRE - SUB-DIVISION		VALEUR (DOLLARS SEULEMENT) - VALUE (DOLLARS ONLY)					Édification des Trotoirs Maintenance of Sidewalks Pds. Front Pl.	VOÛTES VAULTS	RÉSOLUTION REDUCTION NO.	
		NOM ET ADRESSE DU PROPRIÉTAIRE NAME AND ADDRESS OF OWNER	OCCUPATION ET/AND DÉNOMINATION	TERRAIN LAND	BÂTIMENTS BUILDINGS	EXEMPT	CATHOLIQUE CATHOLIC	PROTESTANTE PROTESTANT				NEUTRE NEUTRAL
	 PAR. ST. LAURENT.....										
711244	LOT BREMNER 00	346	876									N.S.C.
711245	LOT BREMNER 00	346	877									N.S.C.
711246	LOT BREMNER 00	346	878									N.S.C.
711247	LOT BREMNER 00	346	879									N.S.C.
711248	LOT BREMNER 00	346	880									N.S.C.
711249	LOT BREMNER 00	346	881									N.S.C.
711250	LOT BREMNER 00	346	882									N.S.C.
711251	LOT BREMNER 00	346	883									N.S.C.
711252	LOT BREMNER 00	346	884									N.S.C.
711223	LOT BREMNER 00	346	885									N.S.C.

CITÉ DE MONTREAL
CITY OF

RÔLE D'ÉVALUATION DES IMMEUBLES POUR L'EXERCICE FINANCIER COMMENÇANT LE 1ER MAI, 1938.
VALUATION ROLL OF IMMOVABLE PROPERTY FOR THE FISCAL YEAR COMMENCING 1ST MAY, 1938.

157

RUE BREMNER APRONDISSEMENT ÉLECTORAL 11 QUARTIER AHUNTSIC
STREET ELECTORAL DISTRICT WARD

COMPTE No. ACCOUNT No.	SITUATION DE LA PROPRIÉTÉ LOCATION OF PROPERTY	CADASTRE - SUB-DIVISION		VALEUR (DOLLARS SEULEMENT) - VALUE (DOLLARS ONLY)					Entretien des Trotoirs Maintenance of Sidewalks Pds. Front Fl.	VOÛTES VAULTS	RÉSOLUTION REDUCTION NO.		
		NOM ET ADRESSE DU PROPRIÉTAIRE NAME AND ADDRESS OF OWNER	OCCUPATION ET/AND DÉNOMINATION	TERRAIN LAND	BÂTIMENTS BUILDINGS	VALEUR TOTALE - TOTAL VALUE							
						EXEMPT	CATHOLIQUE CATHOLIC	PROTESTANTE PROTESTANT				NEUTRE NEUTRAL	JUIVE JEWISH
		 PAR. ST LAURENT.....										
711254	LOT BREMNER	346 886 PAR. ST-AUX RECOLLETS 276 1											
		276 2											
	LAOUIS GALLE WILLIAM A. ENGLISH C/O VIAU & CIE 757 PLACE D'ARMES		C	50			50				N.S.C.		
711255	LOT BREMNER	276 3											
	DO		C	70			70				N.S.C.		
711256	LOT BREMNER	276 4											
	DO		C	70			70				N.S.C.		
711257	LOT BREMNER	276 5											
	DO		C	70			70				N.S.C.		
711258	LOT BREMNER	276 6											
	DO		C	70			70				N.S.C.		
711259	LOT BREMNER	276 7											
	DO		C	70			70				N.S.C.		
711260	LOT BREMNER	276 8											
	DO		C	70			70				N.S.C.		
711261	LOT BREMNER	276 9											
	DO		C	70			70				N.S.C.		
711262	LOT BREMNER	276 10											
	DO		C	70			70				N.S.C.		

CITÉ DE MONTREAL
CITY OF MONTREAL

RÔLE D'ÉVALUATION DES IMMEUBLES POUR L'EXERCICE FINANCIER COMMENÇANT LE 1ER MAI, 1938.
VALUATION ROLL OF IMMOVABLE PROPERTY FOR THE FISCAL YEAR COMMENCING 1ST MAY, 1938.

RUE BREMNER ARRONDISSEMENT ÉLECTORAL II QUARTIER AHUNTSIC
STREET ELECTORAL DISTRICT WARD

COMPTÉ No. ACCOUNT No.	SITUATION DE LA PROPRIÉTÉ LOCATION OF PROPERTY	CADASTRE - SUB-DIVISION	VALEUR (DOLLARS SEULEMENT) - VALUE (DOLLARS ONLY)					Entretien des Trotoirs Maintenance of Sidewalks Pds. Front Fl.	VOÛTES VAULTS	RÉSOLUTION REDUCTION NO.
			TERRAIN LAND	BÂTIMENTS BUILDINGS	VALEUR TOTALE - TOTAL VALUE					
NOM ET ADRESSE DU PROPRIÉTAIRE NAME AND ADDRESS OF OWNER		OCCUPATION ET/AND DETERMINATION	EXEMPT	CATHOLIQUE CATHOLIC	PROTESTANTE PROTESTANT	NEUTRE NEUTRAL	JUIVE JEWISH			
.... PAR. ST. LAURENT										
711263	LOT BREMNER LOUIS GALLE XRO WILLIAM A. ENGLISH C/O VIAU & CIE 757 PLACE D ARMES LOT BREMNER	276 11 C	70			70			N.S.C.	
711264	DO LOT BREMNER	276 12 C	90			90			N.S.C.	
711265	LOT BREMNER DO PART OF BREMNER ST	285 13 FX	500			500			N.S.C.	
711266	LOT BREMNER LOUIS GALLE WILLIAM A. ENGLISH C/O VIAU & CIE 757 PLACE D ARMES	276 14 C	100			100			N.S.C.	
711267	LOT BREMNER DO	276 15 C	70			70			N.S.C.	
711268	LOT BREMNER DO	276 16 C	70			70			N.S.C.	
711269	LOT BREMNER DO	276 17 C	70			70			N.S.C.	
711270	LOT BREMNER DO	276 18 C	70			70			N.S.C.	
711271	LOT BREMNER DO	276 19 C	70			70			N.S.C.	

CITÉ DE MONTREAL
CITY OF

RÔLE D'ÉVALUATION DES IMMEUBLES POUR L'EXERCICE FINANCIER COMMENÇANT LE 1ER MAI, 1938.
VALUATION ROLL OF IMMOVABLE PROPERTY FOR THE FISCAL YEAR COMMENCING 1ST MAY, 1938.

159

RUE BREMNER
STREET

ARRONDISSEMENT ÉLECTORAL 19
ELECTORAL DISTRICT

QUARTIER AHUNTSIC
WARD

COMPTE No. ACCOUNT NO.	SITUATION DE LA PROPRIÉTÉ LOCATION OF PROPERTY	CADASTRE - SUB-DIVISION OCCUPATION ET/AND DÉNOMINATION	TERRAIN LAND	BÂTIMENTS BUILDINGS	VALEUR (DOLLARS SEULEMENT) - VALUE (DOLLARS ONLY)					Entretien des Trotoirs Maintenance of Sidewalks Pav. Front Fl.	VOÛTES VAULTS	RÉSOLUTION REDUCTION NO.
					EXEMPT	CATHOLIQUE CATHOLIC	PROTESTANTE PROTESTANT	NEUTRE NEUTRAL	JUIVE JEWISH			
	 PAR. ST. LAURENT										
7 112 72	LOT BREMNER LOUIS GALLE WILLIAM A. ENGLISH C O VIAU & CIE 757 PLACE D ARMES	276 20 C	70									N.S.C.
7 112 73	LOT BREMNER DO	276 21 C	70									N.S.C.
7 172 74	LOT BREMNER DO	276 22 C	70									N.S.S.C.
7 112 75	LOT BREMNER DO	276 23 C	70									N.S.C.
7 112 76	LOT BREMNER DO	276 24 C	70									N.S.C.
7 112 77	LOT BREMNER DO	276 25 C	50									N.S.C.
7 112 78	LOT BREMNER DO	276 26 27 C	20									N.S.C.
7 112 79	LOT BREMNER DO	346 843 C	20									N.S.C.
7 112 80	LOT BREMNER DO	346 842 C	50									N.S.C.

CITÉ DE MONTREAL
CITY OF

RÔLE D'ÉVALUATION DES IMMEUBLES POUR L'EXERCICE FINANCIER COMMENÇANT LE 1ER MAI, 1938.
VALUATION ROLL OF IMMOVABLE PROPERTY FOR THE FISCAL YEAR COMMENCING 1ST MAY, 1938.

160

RUE BREMNER
STREET

ARRONDISSEMENT ÉLECTORAL 11
ELECTORAL DISTRICT

QUARTIER AHUNTSIC
WARD

COMPTÉ No. ACCOUNT No.	SITUATION DE LA PROPRIÉTÉ LOCATION OF PROPERTY	CADASTRE - SUB-DIVISION		VALEUR (DOLLARS SEULEMENT) - VALUE (DOLLARS ONLY)					Enlèvement des Trotoirs Maintenance of Sidewalks Pav. Front Pl.	VOÛTES VAULTS	RÉSOLUTION REDUCTION NO.	
		NOM ET ADRESSE DU PROPRIÉTAIRE NAME AND ADDRESS OF OWNER	OCCUPATION ET/AND DÉNOMINATION	TERRAIN LAND	BÂTIMENTS BUILDINGS	EXEMPT	CATHOLIQUE CATHOLIC	PROTESTANTE PROTESTANT				NEUTRE NEUTRAL
	 PAR . ST. LAURENT										
7 112 81	LOT BREMNER LOUIS GALLE WILLIAM A. ENGLISH C/O VIAU & CIE 757 PLACE D'ARMES	346	840									N.S.C.
7 112 82	LOT BREMNER DO	346	840									N.S.C.
7 112 83	LOT BREMNER DO	346	839									N.S.C.
7 112 84	LOT BREMNER DO	346	838									N.S.C.
7 112 85	LOT BREMNER DO	346	837									N.S.C.
7 112 86	LOT BREMNER DO	346	836									N.S.C.
7 112 87	LOT BREMNER DO	346	835									N.S.C.
7 112 88	LOT BREMNER DO	346	834									N.S.C.
7 112 89	LOT BREMNER DO	346	833									N.S.C.

CITÉ DE MONTREAL
CITY OF

RÔLE D'ÉVALUATION DES IMMEUBLES POUR L'EXERCICE FINANCIER COMMENÇANT LE 1ER MAI, 1938.
VALUATION ROLL OF IMMOVABLE PROPERTY FOR THE FISCAL YEAR COMMENCING 1ST MAY, 1938.

RUE BREMNER
STREET

ARRONDISSEMENT ÉLECTORAL 11
ELECTORAL DISTRICT

QUARTIER AHUNTSIC
WARD

M-1-37-29738

COMPTÉ No. ACCOUNT No.	SITUATION DE LA PROPRIÉTÉ LOCATION OF PROPERTY	CADASTRE - SUB-DIVISION		VALEUR (DOLLARS SEULEMENT) - VALUE (DOLLARS ONLY)						Entretien des Trottoirs Maintenance of Sidewalks Pds. Front Ft.	VOÛTES VAULTS	RÉSOLUTION REDUCTION NO.	
		NOM ET ADRESSE DU PROPRIÉTAIRE NAME AND ADDRESS OF OWNER	OCCUPATION ET/AND DÉNOMINATION	TERRAIN LAND	BÂTIMENTS BUILDINGS	EXEMPT	CATHOLIQUE CATHOLIC	PROTESTANTE PROTESTANT	NEUTRE NEUTRAL				JUIVE JEWISH
	 PAR. ST. LAURENT.....											
711290	LOT BREMNER LOUIS GALLE WILLIAM A. ENGLISH C/O VIAU & CIE 757 PLACE D'ARMES	345	832	C	70		70						N.S.C.
711291	LOT BREMNER MONTREAL LIGHT HEAT & POWER CO 107 CRAIG WEST	346	831	N	70				70				N.S.C.
711292	LOT BREMNER LOUIS GALLE WILLIAM A. ENGLISH C/O VIAU & CIE 757 PLACE D'ARMES	346	830	C	70		70						N.S.C.
711293	LOT BREMNER DO	346	829	C	70		70						N.S.C.
711294	LOT BREMNER DO	346	828	C	70		70						N.S.C.
711295	LOT BREMNER DO	346	827	C	70		70						N.S.C.
711296	LOT BREMNER DO	346	826	C	70		70						N.S.C.
711297	LOT BREMNER DO	346	825	C	70		70						N.S.C.

CITÉ DE MONTREAL
CITY OF

RÔLE D'ÉVALUATION DES IMMEUBLES POUR L'EXERCICE FINANCIER COMMENÇANT LE 1ER MAI, 1938.
VALUATION ROLL OF IMMOVABLE PROPERTY FOR THE FISCAL YEAR COMMENCING 1ST MAY, 1938.

162

RUE BREMNER
STREET

ARRONDISSEMENT ÉLECTORAL 11
ELECTORAL DISTRICT

QUARTIER AHUNTSIC
WARD

COMPTE No. ACCOUNT No.	SITUATION DE LA PROPRIÉTÉ LOCATION OF PROPERTY	CADASTRE - SUB-DIVISION		VALEUR (DOLLARS SEULEMENT) - VALUE (DOLLARS ONLY)					Entretien des Trotoirs Maintenance of Sidewalks Pds. Front Pl.	VOÛTES VAULTS	RÉSOLUTION REDUCTION NO.		
		NOM ET ADRESSE DU PROPRIÉTAIRE NAME AND ADDRESS OF OWNER	OCCUPATION ET/AND DÉNOMINATION	TERRAIN LAND	BÂTIMENTS BUILDINGS	VALEUR TOTALE - TOTAL VALUE							
						EXEMPT	CATHOLIQUE CATHOLIC	PROTESTANTE PROTESTANT				NEUTRE NEUTRAL	JUIVE JEWISH
	 PAR. ST. LAURENT.....											
711298	LOT BREMNER LOUIS GALLE WILLIAM A. ENGLISH C/O VIAU & CIE 757 PLACE D'ARMES	346	824										
				C	70			70					N.S.C.
711299	LOT BREMNER DO	345	823										
				C	70			70					N.S.C.
711300	LOT BREMNER DO	345	822										
				C	70			70					N.S.C.
711301	LOT BREMNER DO	345	821										
				C	70			70					N.S.C.
711302	LOT BREMNER DO	345	820										
				C	70			70					N.S.C.
711303	LOT BREMNER DO	345	819										
				C	70			70					N.S.C.
711304	LOT BREMNER DO	345	818										
				C	70			70					N.S.C.
711305	LOT BREMNER DO	345	817										
				C	70			70					N.S.C.
711306	LOT BREMNER DO	345	816										
				C	70			70					N.S.C.

CITÉ DE MONTREAL
CITY OF

RÔLE D'ÉVALUATION DES IMMEUBLES POUR L'EXERCICE FINANCIER COMMENÇANT LE 1ER MAI, 1938.
VALUATION ROLL OF IMMOVABLE PROPERTY FOR THE FISCAL YEAR COMMENCING 1ST MAY, 1938.

163

RUE BREMNER
STREET

ARRONDISSEMENT ÉLECTORAL II
ELECTORAL DISTRICT

QUARTIER AHUNTSIC
WARD

MS-P-37-99754

COMPTÉ No. ACCOUNT No.	SITUATION DE LA PROPRIÉTÉ LOCATION OF PROPERTY	CADASTRE - SUB-DIVISION		VALEUR (DOLLARS SEULEMENT) - VALUE (DOLLARS ONLY)					Entretien des Trotoirs Maintenance of Sidewalks Pds. Front Ft.	VOÛTES VAULTS	RÉSOLUTION REDUCTION NO.	
		NOM ET ADRESSE DU PROPRIÉTAIRE NAME AND ADDRESS OF OWNER	OCCUPATION ET/AND DÉNOMINATION	TERRAIN LAND	BÂTIMENTS BUILDINGS	EXEMPT	CATHOLIQUE CATHOLIC	PROTESTANTE PROTESTANT				NEUTRE NEUTRAL
		 PAR. ST. LAURENT									
711307	LOT BREMNER LOUIS GALLE WILLIAM A. ENGLISH C/O VIAU & CIE 757 PLACE D'ARMES	346	815	C	70							N.S.C.
711308	LOT BREMNER DO	346	814	C	70							N.S.C.
711309	LOT BREMNER DO	346	813	C	70							N.S.C.
711310	LOT BREMNER DO	346	812	C	70							N.S.C.
711311	LOT BREMNER DO	346	811	C	70							N.S.C.
711312	LOT BREMNER DO	346	810	C	70							N.S.C.
711313	LOT BREMNER DO	346	809	C	70							N.S.C.
711314	LOT BREMNER DO	346	808	C	70							N.S.C.
711315	LOT BREMNER DO	346	807	C	70							N.S.C.

CITÉ DE MONTREAL
CITY OF

RÔLE D'ÉVALUATION DES IMMEUBLES POUR L'EXERCICE FINANCIER COMMENÇANT LE 1ER MAI, 1938.
VALUATION ROLL OF IMMOVABLE PROPERTY FOR THE FISCAL YEAR COMMENCING 1ST MAY, 1938.

RUE BREMNER ARRONDISSEMENT ÉLECTORAL II QUARTIER AHUNTSIC
STREET ELECTORAL DISTRICT WARD

COMPTÉ NO. ACCOUNT NO.	SITUATION DE LA PROPRIÉTÉ LOCATION OF PROPERTY	CADASTRE - SUB-DIVISION		VALEUR (DOLLARS SEULEMENT) - VALUE (DOLLARS ONLY)					Entretien des Trottoirs Maintenance of Sidewalks Pos. Front Ft.	VOÛTES VAULTS	RÉSOLUTION REDUCTION NO.		
		NOM ET ADRESSE DU PROPRIÉTAIRE NAME AND ADDRESS OF OWNER	OCCUPATION ET/AND DÉNOMINATION	TERRAIN LAND	BÂTIMENTS BUILDINGS	VALEUR TOTALE - TOTAL VALUE							
						EXEMPT	CATHOLIQUE CATHOLIC	PROTESTANTE PROTESTANT				NEUTRE NEUTRAL	JUIVE JEWISH
	 PAR. ST. LAURENT											
711316	LOT NREMNER LOUIS GALLE WILLIAM A. ENGLISH C O VIAU & CIE 757 PLACE D'ARMES <u>PRIDEAUX</u>	346 806	C	70		70					N.S.C.		
711317	LOT BREMNER DO	346 701	C	70		70					N.S.C.		
711318	LOT BREMNER DO	346 700	C	70		70					N.S.C.		
711319	LOT BREMNER DO	346 699	C	70		70					N.S.C.		
711320	LOT BREMNER DO	346 698	C	70		70					N.S.C.		
711381	LOT BREMNER DO	346 697	C	70		70					N.S.C.		
711322	LOT BREMNER DO	346 696	C	70		70					N.S.C.		
711323	LOT BREMNER DO	346 695	C	70		70					N.S.C.		
711324	LOT BREMNER DO	346 694	C	70		70					N.S.C.		

CITÉ DE MONTREAL
CITY OF

RÔLE D'ÉVALUATION DES IMMEUBLES POUR L'EXERCICE FINANCIER COMMENÇANT LE 1ER MAI, 1938.
VALUATION ROLL OF IMMOVABLE PROPERTY FOR THE FISCAL YEAR COMMENCING 1ST MAY, 1938.

105

RUE STREET BREMNER ARRONDISSEMENT ÉLECTORAL ELECTORAL DISTRICT QUARTIER WARD AHUNTSIC

COMPTÉ No. ACCOUNT No.	SITUATION DE LA PROPRIÉTÉ LOCATION OF PROPERTY	CADASTRE - SUB-DIVISION		VALEUR (DOLLARS SEULEMENT) - VALUE (DOLLARS ONLY)					Entretien des Trottoirs Maintenance of Sidewalks Pav. Front Fl.	VOÛTES VAULTS	RÉSOLUTION REDUCTION NO.		
		NOM ET ADRESSE DU PROPRIÉTAIRE NAME AND ADDRESS OF OWNER	OCCUPATION ET/AND DÉNOMINATION	TERRAIN LAND	BÂTIMENTS BUILDINGS	VALEUR TOTALE - TOTAL VALUE							
						EXEMPT	CATHOLIQUE CATHOLIC	PROTESTANTE PROTESTANT				NEUTRE NEUTRAL	JUIVE JEWISH
	 PAR. ST.	LAURENT.....										
711325	LOT BREMNER DO	346 693 C	70								N.S.C.		
711326	LOT BREMNER DO	346 692 C	70								NS .C.		
711327	LOT BREMNER DO	346 691 C	70								N..S.C.		
711328	LOR BREMNER DO	346 690 C	70								N.S.C.		
711329	LOT BREMNER DO	346 689 C	70								N.S.C.		
711330	LOT BREMNER DO	346 688 C	70	C	20.						N.S.C.		
711331	LOT BREMNER DO	346 687 C	70								N.S.C.		
711332	LOT BREMNER DO	346 686 C	70								N.S.C.		
711333	LOT BREMNER DO	346 685 C	70								N.S.C.		
711334	LOT BREMNER DO	346 684 C	70								N. S.C.		

CITÉ DE MONTREAL
CITY OF

RÔLE D'ÉVALUATION DES IMMEUBLES POUR L'EXERCICE FINANCIER COMMENÇANT LE 1ER MAI, 1938.
VALUATION ROLL OF IMMOVABLE PROPERTY FOR THE FISCAL YEAR COMMENCING 1ST MAY, 1938.

RUE BREMNER ARRONDISSEMENT ÉLECTORAL II QUARTIER AHUNTSIC
STREET ELECTORAL DISTRICT WARD

COMPTE NO. ACCOUNT NO.	SITUATION DE LA PROPRIÉTÉ LOCATION OF PROPERTY	CADASTRE - SUB-DIVISION		VALEUR (DOLLARS SEULEMENT) - VALUE (DOLLARS ONLY)					Entretien des Trottoirs Maintenance of Sidewalks Pav. Front Pl.	VOÛTES VAULTS	RÉSOLUTION REDUCTION NO.		
		NOM ET ADRESSE DU PROPRIÉTAIRE NAME AND ADDRESS OF OWNER	OCCUPATION ET/AND DÉNOMINATION	TERRAIN LAND	BÂTIMENTS BUILDINGS	VALEUR TOTALE - TOTAL VALUE							
						EXEMPT	CATHOLIQUE CATHOLIC	PROTESTANTE PROTESTANT				NEUTRE NEUTRAL	JUIVE JEWISH
711335	LOT BREMNER LOUIS GALLE WILLIAM A. ENGLISH C/O VIAU & CIE 757 PLACE D'ARMES PAR. ST 346 683	LAURENT..... C	70							N.S.C.		
711336	LOT BREMNER DO	346 682	C	70							N.S.C.		
711337	LOT BREMNER DO	346 681	C	70							N.S.C.		
711338	LOT BREMNER DO	346 680	C	70							N.S.C.		
711339	LOT BREMNER DO	346 679	C	70							N.S.C.		
711340	LOT BREMNER DO	346 678	C	70							N.S.C.		
711341	LOT BREMNER DO	346 677	C	70							N.S.C.		
711342	LOT BREMNER DO	346 676	C	70							N.S.C.		
711343	LOT BREMNER DO	346 675	C	70							N.S.C.		

CITÉ DE MONTREAL
CITY OF MONTREAL

RÔLE D'ÉVALUATION DES IMMEUBLES POUR L'EXERCICE FINANCIER COMMENÇANT LE 1ER MAI, 1938.
VALUATION ROLL OF IMMOVABLE PROPERTY FOR THE FISCAL YEAR COMMENCING 1ST MAY, 1938.

167

RUE BREMNER
STREET

ARRONDISSEMENT ÉLECTORAL II
ELECTORAL DISTRICT

QUARTIER AHUNTSI
WARD

COMPTE No. ACCOUNT No.	SITUATION DE LA PROPRIÉTÉ LOCATION OF PROPERTY NOM ET ADRESSE DU PROPRIÉTAIRE NAME AND ADDRESS OF OWNER	CADASTRE - SUB-DIVISION OCCUPATION ET/AND DÉNOMINATION	TERRAIN LAND	BÂTIMENTS BUILDINGS	VALEUR (DOLLARS SEULEMENT) - VALUE (DOLLARS ONLY)					Entretien des Trottoirs Maintenance of Sidewalks Pds. Front Ft.	VOÛTES VAULTS	RÉSOLUTION REDUCTION NO.
					EXEMPT	CATHOLIQUE CATHOLIC	PROTESTANTE PROTESTANT	NEUTRE NEUTRAL	JUIVE JEWISH			
..... PAR. ST. LAURENT.....												
711344	LOT BREMNER LOUIS GALLE WILLIAM A. ENGLISH C O CIAU & CIE 757 PLACE D'ARMES	346 674 C	70			70					N.S.C.	
711345	LOT BREMNER DO	346 673 C	70			70					N.S.C.	
711346	LOT BREMNER DO	346 672 C	70			70					N.S.C.	
711347	LOT BREMNER DO	346 671 C	70			70					N.S.C.	
711348	LOT BREMNER DO <u>PORT ROYAL</u>	346 670 C	70			70					N.S.C.	
711349	LOT BREMNER DO	346 507 C	70			70					N.S.C.	
711350	LOT BREMNER DO	346 508 C	70			70					N.S.C.	
711351	LOT BREMNER DO	346 509 C	70			70					N.S.C.	
711352	LOT BREMNER DO	346 510 C	70			70					N.S.C.	
711353	LOT BREMNER DO	346 511 C	70			70					N.S.C.	

CITÉ DE MONTREAL
CITY OF

RÔLE D'ÉVALUATION DES IMMEUBLES POUR L'EXERCICE FINANCIER COMMENÇANT LE 1ER MAI, 1938.
VALUATION ROLL OF IMMOVABLE PROPERTY FOR THE FISCAL YEAR COMMENCING 1ST MAY, 1938.

168

RUE BREMNER
STREET

ARRONDISSEMENT ÉLECTORAL II
ELECTORAL DISTRICT

QUARTIER AHUNTSIC
WARD

COMPTE No. ACCOUNT No.	SITUATION DE LA PROPRIÉTÉ LOCATION OF PROPERTY NOM ET ADRESSE DU PROPRIÉTAIRE NAME AND ADDRESS OF OWNER	CADASTRE - SUB-DIVISION		TERRAIN LAND	BÂTIMENTS BUILDINGS	VALEUR (DOLLARS SEULEMENT) - VALUE (DOLLARS ONLY)					Entretien des Trotoirs Maintenance of Sidewalks Pds. Front Fl.	VOÛTES VAULTS	RÉSOLUTION REDUCTION NO.
		OCCUPATION ET/ANS DÉNOMINATION				VALEUR TOTALE - TOTAL VALUE							
						EXEMPT	CATHOLIQUE CATHOLIC	PROTESTANTE PROTESTANT	NEUTRE NEUTRAL	JUIVE JEWISH			
	 PAR. ST. LAURENT.....											
7 11354	LOT BREMNER CANADIAN NATIONAL RAILWAY CO C/O G.R. WATSON 605 SHAUGHNESSY BLDG.	346	512						70			N.S.C.	
7 11355	LOT BREMNER DO	346	513						70			N.S.C.	
7 11356	LOT BREMNER DO	346	514						70		N.S.C.		
7 11357	LOT BREMNER DO	346	515						70		N.S.C.		
7 11358	LOT BREMNER DO	346	516						70		N.S.C.		
7 11359	LOT BREMNER DO	346	517						70		N.S.C.		
7 11360	LOT BREMNER DO	346	518						70		N.S.C.		
7 11361	LOT BREMNER DO	346	519						70		N.S.C.		
7 11362	LOT BREMNER DO	346	520						70		N.S.C.		

CITÉ DE MONTREAL
CITY OF

RÔLE D'ÉVALUATION DES IMMEUBLES POUR L'EXERCICE FINANCIER COMMENÇANT LE 1ER MAI, 1938.
VALUATION ROLL OF IMMOVABLE PROPERTY FOR THE FISCAL YEAR COMMENCING 1ST MAY, 1938.

169

RUE BREMNER
STREET

ARRONDISSEMENT ÉLECTORAL 11
ELECTORAL DISTRICT

QUARTIER AHUNTSIC
WARD

MM-8-37-35758

COMPTE No. ACCOUNT No.	SITUATION DE LA PROPRIÉTÉ LOCATION OF PROPERTY	CADASTRE - SUB-DIVISION		TERRAIN LAND	BÂTIMENTS BUILDINGS	VALEUR (DOLLARS SEULEMENT) - VALUE (DOLLARS ONLY)					Entretien des Trottoirs Maintenance of Sidewalks Pds. Front Fl.	VOÛTES VAULTS	RÉSOLUTION REDUCTION NO.
		OCCUPATION ET/AND DÉNOMINATION				VALEUR TOTALE - TOTAL VALUE							
						EXEMPT	CATHOLIQUE CATHOLIC	PROTESTANTE PROTESTANT	NEUTRE NEUTRAL	JUIVE JEWISH			
..... PAR. ST. LAURENT.....													
711363	LOT BREMNER LOUIS GALLE WILLIAM A. ENGLISH C/O VIAU & CIE 757 PLACE D' ARMES	346	521				70					N.S.C.	
711364	LOT BREMNER DO	346 346	522 522				70					N.S.C.	
711365	LOT BREMNER DO	346	523				70					N.S.C.	
711366	LOT BREMNER DO	346	524				70					N.S.C.	
711367	LOT BREMNER DO	346	525				70					N.S.C.	
711368	LOT BREMNER DO	346	526				70					N.S.C.	
711369	LOT BREMNER DO	346	527				70					N.S.C.	
711370	LOT BREMNER DO	346	528				70					N.S.C.	
711371	LOT BREMNER DO	346	529				70					N.S.C.	

CITÉ DE MONTREAL
CITY OF

RÔLE D'ÉVALUATION DES IMMEUBLES POUR L'EXERCICE FINANCIER COMMENÇANT LE 1ER MAI, 1938.
VALUATION ROLL OF IMMOVABLE PROPERTY FOR THE FISCAL YEAR COMMENCING 1ST MAY, 1938.

RUE BREMNER ARRONDISSEMENT ÉLECTORAL II QUARTIER AHUNTSIC
STREET ELECTORAL DISTRICT WARD

COMPTE No. ACCOUNT No.	SITUATION DE LA PROPRIÉTÉ LOCATION OF PROPERTY NOM ET ADRESSE DU PROPRIÉTAIRE NAME AND ADDRESS OF OWNER	CADASTRE - SUB-DIVISION		VALEUR (DOLLARS SEULEMENT) - VALUE (DOLLARS ONLY)					Entretien des Trottoirs Maintenance of Sidewalks Pds. Front Fl.	VOUTES VAULTS	RÉSOLUTION REDUCTION NO.	
		OCCUPATION ET/AND DÉNOMINATION	TERRAIN LAND	BÂTIMENTS BUILDINGS	VALEUR TOTALE - TOTAL VALUE							
					EXEMPT	CATHOLIQUE CATHOLIC	PROTESTANTE PROTESTANT	NEUTRE NEUTRAL				JUIVE JEWISH
	 PAR. ST. LAURENT										
711372	LOT BREMNER LOUIS GALLE WILLIAM A. ENGLISH C/O VIAU & CIE 757 PLACE D'ARMES	346 530	C 70		70					N.S.C.		
711373	LOT BREMNER DO	346 531	C 70		70					N.S.C.		
711374	LOT BREMNER DO	346 532	C 70		70					N.S.C.		
711375	LOT BREMNER DO	346 533	C 70		70					N.S.C.		
711376	LOT BREMNER DO	346 534	C 70		70					N.S.C.		
711377	LOT BREMNER DO	346 535	C 70		70					N.S.C.		
711378	LOT BREMNER DO	346 536	C 70		70					N.S.C.		
711379	LOT BREMNER DO	346 537	C 70		70					N.S.C.		
711380	LOT BREMNER DO	346 538	C 70		70					N.S.C.		
711381	<u>BRUCE</u> LOT BREMNER DO	346 439	C 70		70					N.S.C.		

CITÉ DE
CITY OF **MONTREAL**

RÔLE D'ÉVALUATION DES IMMEUBLES POUR L'EXERCICE FINANCIER COMMENÇANT LE 1ER MAI, 1938.
VALUATION ROLL OF IMMOVABLE PROPERTY FOR THE FISCAL YEAR COMMENCING 1ST MAY, 1938.

171

RUE BREMNER ARRONDISSEMENT ÉLECTORAL II QUARTIER AHUNTSIC
STREET BREMNER ELECTORAL DISTRICT II WARD AHUNTSIC

COMPTÉ No. ACCOUNT No.	SITUATION DE LA PROPRIÉTÉ LOCATION OF PROPERTY	CADASTRE - SUB-DIVISION		VALEUR (DOLLARS SEULEMENT) - VALUE (DOLLARS ONLY)					Entrées des Trottoirs Maintenance of Sidewalks Pub. Front Fl.	VOÛTES VAULTS	RÉSOLUTION REDUCTION NO.		
		NOM ET ADRESSE DU PROPRIÉTAIRE NAME AND ADDRESS OF OWNER	OCCUPATION ET/AND DÉNOMINATION	TERRAIN LAND	BÂTIMENTS BUILDINGS	VALEUR TOTALE - TOTAL VALUE							
						EXEMPT	CATHOLIQUE CATHOLIC	PROTESTANTE PROTESTANT				NEUTRE NEUTRAL	JUIVE JEWISH
	 PAR. ST. LAURENT.....											
7 113 82	LOT BREMNER LOUIS GALLE WILLIAM A. ENGLISH C/O VIAU & CIE 757 PLACE D'ARMES	346	438	C	70						N.S.C.		
7 113 83	LOT BREMNER DO	346	437	C	70						N.S.C.		
7 113 84	LOT BREMNER DO	346	438	C	70						N.S.C.		
7 113 85	LOT BREMNER DO	346	435	C	70						N.S.C.		
7 113 86	LOT BREMNER DO	346	434	C	70						N.S.C.		
7 113 87	LOT BREMNER DO	346	433	C	70						N.S.C.		
7 113 88	LOT BREMNER DO	346	432	C	70						N.S.C.		
7 113 89	LOT BREMNER DO	346	431	C	70						N.S.C.		
7 113 90	LOT BREMNER DO	346	430	C	70						N.S.C.		

CITÉ DE MONTREAL
CITY OF MONTREAL

RÔLE D'ÉVALUATION DES IMMEUBLES POUR L'EXERCICE FINANCIER COMMENÇANT LE 1ER MAI, 1938.
VALUATION ROLL OF IMMOVABLE PROPERTY FOR THE FISCAL YEAR COMMENCING 1ST MAY, 1938.

172

RUE STREET BREMNER ARRONDISSEMENT ÉLECTORAL ELECTORAL DISTRICT QUARTIER WARD AHUNTSIC

COMPTE No. ACCOUNT No.	SITUATION DE LA PROPRIÉTÉ LOCATION OF PROPERTY NOM ET ADRESSE DU PROPRIÉTAIRE NAME AND ADDRESS OF OWNER	CADASTRE - SUB-DIVISION		TERRAIN LAND	BÂTIMENTS BUILDINGS	VALEUR (DOLLARS SEULEMENT) - VALUE (DOLLARS ONLY)					Entretien des Trottoirs Maintenance of Sidewalks Pds. Front Ft.	VOÛTES VAULTS	RÉSOLUTION REDUCTION NO.
		OCCUPATION ET/AND DÉNOMINATION				EXEMPT	CATHOLIQUE CATHOLIC	PROTESTANTE PROTESTANT	NEUTRE NEUTRAL	JUIVE JEWISH			
	 PAR. ST. LAURENT											
711391	LOT BREMNER LOUIS GALLE WILLIAM A. ENGLISH C/O VIAU & CIE 757 PLACED'ARMES	346	429	C	70		70						N.S.C.
711392	LOT BREMNER DO	346	428	C	70		70						N.S.C.
711393	LOT BREMNER DO	346	427	C	70		70						N.S.C.
711394	LOT BREMNER DO	346	426	C	70		70						N.S.C.
711395	LOT BREMNER DO	346	425	C	70		70						N.S.C.
711396	LOT BREMNER DO	346	424	C	70		70						N.S.C.
711397	LOT BREMNER DO	346	423	C	70		70						N.S.C.
711398	LOT BREMNER DO	346	422	C	70		70						N.S.C.
711399	LOT BREMNER DO.	346	421	C	70		70						N.S.C.

CITÉ DE
CITY OF **MONTREAL**

RÔLE D'ÉVALUATION DES IMMEUBLES POUR L'EXERCICE FINANCIER COMMENÇANT LE 1ER MAI, 1938.
VALUATION ROLL OF IMMOVABLE PROPERTY FOR THE FISCAL YEAR COMMENCING 1ST MAY, 1938.

173

RUE **BREMNER**
STREET

ARRONDISSEMENT ÉLECTORAL **11**
ELECTORAL DISTRICT

QUARTIER **AHUNTSIC**
WARD

COMPTÉ NO. ACCOUNT NO.	SITUATION DE LA PROPRIÉTÉ LOCATION OF PROPERTY NOM ET ADRESSE DU PROPRIÉTAIRE NAME AND ADDRESS OF OWNER	CADASTRE - SUB-DIVISION		VALEUR (DOLLARS SEULEMENT) - VALUE (DOLLARS ONLY)						Entrée des Trottoirs Maintenance of Sidewalks Pub. Front Fl.	VOÛTES VAULTS	RÉSOLUTION REDUCTION NO.
		OCCUPATION ET/AND DÉNOMINATION	TERRAIN LAND	BÂTIMENTS BUILDINGS	VALEUR TOTALE - TOTAL VALUE							
					EXEMPT	CATHOLIQUE CATHOLIC	PROTESTANTE PROTESTANT	NEUTRE NEUTRAL	JUIVE JEWISH			
		PAR. ST. LAURENT										
711400	LOT BREMNER LOUIS GALLE WILLIAM A. ENGLISH C/O VIAU & CIE 757 PLACE D'ARMES	346 420 C	70			70					N.S.C.	
711401	LOT BREMNER DO	346 419 C	70			70					N.S.C.	
711402	LOT BREMNER DO	346 418 C	70			70					N.S.C.	
711403	LOT BREMNER DO	346 417 C	70			70					N.S.C.	
711404	LOT BREMNER DO	346 416 C	70			70					N.S.C.	
711405	LOT BREMNER DO	346 415 C	70			70					N.S.C.	
711406	LOT BREMNER DO	346 414 C	70			70					N.S.C.	
711407	LOT BREMNER DO	346 413 C	70			70					N.S.C.	
711408	LOT BREMNER SUCC. JOSEPH EDOUARD CLEMENT HUGHES CLEMENT SIMONNE CLEMENT EPSE SEP. DE B. DE PAUL MONET LUCILLE CLEMENT EPSE SEP DE B. DE VICTOR BARBEAU YVONNE CLEMENT EPSE SEP. DE B. DE MICHEL VEBER A/S ROYAL TRUST CO. 105 ST. JAMES W.	346 412 C	70			70					N.S.C.	

CITÉ DE
CITY OF **MONTREAL**

RÔLE D'ÉVALUATION DES IMMEUBLES POUR L'EXERCICE FINANCIER COMMENÇANT LE 1ER MAI, 1938.
VALUATION ROLL OF IMMOVABLE PROPERTY FOR THE FISCAL YEAR COMMENCING 1ST MAY, 1938.

174

RUE BREMNER
STREET

ARRONDISSEMENT ÉLECTORAL II
ELECTORAL DISTRICT

QUARTIER AMUNTSIC
WARD

COMPTE No. ACCOUNT No.	SITUATION DE LA PROPRIÉTÉ LOCATION OF PROPERTY NOM ET ADRESSE DU PROPRIÉTAIRE NAME AND ADDRESS OF OWNER	CADASTRE - SUB-DIVISION OCCUPATION ET/AND DÉNOMINATION	VALEUR (DOLLARS SEULEMENT) - VALUE (DOLLARS ONLY)							Entretien des Trottoirs Maintenance of Sidewalks Pds. Front Ft.	VOÛTES VAULTS	RÉSOLUTION REDUCTION NO.
			TERRAIN LAND	BÂTIMENTS BUILDINGS	VALEUR TOTALE - TOTAL VALUE							
					EXEMPT	CATHOLIQUE CATHOLIC	PROTESTANTE PROTESTANT	NEUTRE NEUTRAL	JUIVE JEWISH			
711409	LOT BREMNER SUCC. J.E. CLEMENT POUR AUTRES NOMS VOIR # 711408 A/S ROYAL TRUST CO 105 ST. JAMES W.,	<u>PAR. ST LAURENT</u> 346 411 C	70								N.S.C.	
711410	LOT BREMNER DO	346 410 C	70								N.S.C.	
711411	LOT BREMNER DO	346 409 C	70								N.S.C.	
711412	LOT BREMNER DO	346 408 C	70								N.S.C.	
	<u>CHABANEL</u>	----- E.O. 12. -----										
711413	LOT BREMNER LOUIS GALLE WILLIAM A. ENGLISH C/O VIAU & CIE 757 PLACE D'ARMES	346 245 C	70								N.S.C.	
711414	LOT BREMNER DO	346 246 C	70								N.S.C.	
711415	LOT BREMNER DO	346 247 C	70								N.S.C.	
711416	LOT BREMNER DO	346 248 C	70								N.S.C.	
711417	LOT BREMNER DO	346 249 C	70								N.S.C.	

CITÉ DE MONTREAL
CITY OF

RÔLE D'ÉVALUATION DES IMMEUBLES POUR L'EXERCICE FINANCIER COMMENÇANT LE 1ER MAI, 1938.
VALUATION ROLL OF IMMOVABLE PROPERTY FOR THE FISCAL YEAR COMMENCING 1ST MAY, 1938.

175

RUE BREMNER
STREET

ARRONDISSEMENT ÉLECTORAL 12
ELECTORAL DISTRICT

QUARTIER AHUNTSIC
WARD

COMPTE No. ACCOUNT NO.	SITUATION DE LA PROPRIÉTÉ LOCATION OF PROPERTY	CADASTRE - SUB-DIVISION		VALEUR (DOLLARS SEULEMENT) - VALUE (DOLLARS ONLY)					Entretien des Trotoirs Maintenance of Sidewalks Pks. Front Pl.	VOÛTES VAULTS	RÉSOLUTION REDUCTION NO.	
		NOM ET ADRESSE DU PROPRIÉTAIRE NAME AND ADDRESS OF OWNER	OCCUPATION ET/AND DÉNOMINATION	TERRAIN LAND	BÂTIMENTS BUILDINGS	EXEMPT	CATHOLIQUE CATHOLIC	PROTESTANTE PROTESTANT				NEUTRE NEUTRAL
			<u>PAR. ST. LAURENT</u>									
7 114 18	LOT BREMNER LOUIS GALLE WILLIAM A. ENGLISH C/O VIAU & CIE 757 PLACE D'ARMES	346 250	C	70								N.S.C.
7 114 19	LOT BREMNER DO	346 251		70								N.S.C.
7 114 20	LOT BREMNER DO	346 252	C	70								N.S.C.
7 114 21	LOT BREMNER DO	346 253	C	70								N.S.C.
7 114 22	LOT BREMNER DO	346 254	C	70								N.S.C.
7 114 23	LOT BREMNER DO	346 255	C	70								N.S.C.
7 114 24	LOT BREMNER DO	346 256	C	70								N.S.C.
7 114 25	LOT BREMNER DO	346 257	C	70								N.S.C.
7 114 26	LOT BREMNER DO	346 258	C	70								N.S.C.
7 114 27	LOT BREMNER DO	346 259	C	70								N.S.C.
7 114 28	LOT BREMNER DO	346 260	C	70								N.S.C.

CITÉ DE
CITY OF **MONTREAL**

RÔLE D'ÉVALUATION DES IMMEUBLES POUR L'EXERCICE FINANCIER COMMENÇANT LE 1ER MAI, 1938.
VALUATION ROLL OF IMMOVABLE PROPERTY FOR THE FISCAL YEAR COMMENCING 1ST MAY, 1938.

176

RUE BREMNER
STREET

ARRONDISSEMENT ÉLECTORAL 12
ELECTORAL DISTRICT

QUARTIER AHUNTSIC
WARD

M. 9-37-39758

COMpte No. ACCOUNT No.	SITUATION DE LA PROPRIÉTÉ LOCATION OF PROPERTY	CADASTRE - SUB-DIVISION		VALEUR (DOLLARS SEULEMENT) - VALUE (DOLLARS ONLY)						Enbrées des Trottoirs Maintenance of Sidewalks Pds. Front Pl.	VOÛTES VAULTS	RÉSOLUTION REDUCTION NO.	
		NOM ET ADRESSE DU PROPRIÉTAIRE NAME AND ADDRESS OF OWNER	OCCUPATION ET/AND DÉNOMINATION	TERRAIN LAND	BÂTIMENTS BUILDINGS	EXEMPT	CATHOLIQUE CATHOLIC	PROTESTANTE PROTESTANT	NEUTRE NEUTRAL				JUIVE JEWISH
			<u>PAR. ST. LAURENT</u>										
7 114 29	LOT BREMNER LOUIS GALLE WILLIAM A. ENGLISH C/O VIAU & CIE 757 PLACE D'ARMES	345	261	C	70								N.S.C.
7 114 30	LOT BREMNER DO	345	262	C	70								N.S.C.
7 114 31	LOT BREMNER DO	345	263	C	70								N.S.C.
7 114 32	LOT BREMNER DO	345	264	C	70								N.S.C.
7 114 33	LOT BREMNER DO	345	265	C	70								N.S.C.
7 114 34	LOT BREMNER DO	345	266	C	70								N.S.C.
7 114 35	LOT BREMNER DO	345	267	C	70								N.S.C.
7 114 36	LOT BREMNER CANADIAN NATIONAL REALTIES LTD C/O G.R. WATSON 505 SHAUGHNESSY BLDG.	345	268	N	140					140			M.S.C.
7 114 37	LOT BREMNER DO	345	269	N	140					140			N.S.C.
7 114 38	LOT BREMNER DO	345	270	N	140					140			N.S.C.

CITÉ DE
CITY OF **MONTREAL**

RÔLE D'ÉVALUATION DES IMMEUBLES POUR L'EXERCICE FINANCIER COMMENÇANT LE 1ER MAI, 1938.
VALUATION ROLL OF IMMOVABLE PROPERTY FOR THE FISCAL YEAR COMMENCING 1ST MAY, 1938.

177

RUE BREMNER
STREET

ARRONDISSEMENT ÉLECTORAL 12
ELECTORAL DISTRICT

QUARTIER AMUNTSIC
WARD

COMPTÉ NO. ACCOUNT NO.	SITUATION DE LA PROPRIÉTÉ LOCATION OF PROPERTY	CADASTRE - SUB-DIVISION		VALEUR (DOLLARS SEULEMENT) - VALUE (DOLLARS ONLY)						Entretien des Trotoirs Maintenance of Sidewalks Pds. Front Fl.	VOÛTES VAULTS	RÉSOLUTION REDUCTION NO.
		NOM ET ADRESSE DU PROPRIÉTAIRE NAME AND ADDRESS OF OWNER	OCCUPATION ET/AND DÉNOMINATION	TERRAIN LAND	BÂTIMENTS BUILDINGS	EXEMPT	CATHOLIQUE CATHOLIC	PROTESTANTE PROTESTANT	NEUTRE NEUTRAL			
			<u>PAR. ST. LAURENT</u>									
7 114 39	LOT BREMNER CANADIAN NATIONAL REALTIES LTD C/O G.R. WATSON 605 SHAUGHNESSY BLDG.	346	271	N	140					140		N.S.C.
7 114 40	LOT BREMNER DO	346	272	N	140					140		N.S.C.
7 114 41	LOT BREMNER DO	346 347	273	N	140					140		N.S.C.
7 114 42	LOT BREMNER DO	346	274	N	140					140		N.S.C.
7 114 43	LOT BREMNER DO	346	275	N	140					140		N.S.C.
7 114 44	LOT BREMNER DO	346	276	N	140					140		N.S.C.
	<u>LEGENDE</u>											
7 114 45	LOT BREMNER LOUIS GALLE WILLIAM A. ENGLISH C/O VIAU & CIE 757 PLACE D'ARMES	346	202	C	70					70		N.S.C.
7 114 46	LOT BREMNER DO	346	201	C	70					70		N.S.C.
7 114 47	LOT BREMNER DO	346	200	C	70					70		N.S.C.

CITÉ DE MONTREAL
CITY OF

RÔLE D'ÉVALUATION DES IMMEUBLES POUR L'EXERCICE FINANCIER COMMENÇANT LE 1ER MAI, 1938.
VALUATION ROLL OF IMMOVABLE PROPERTY FOR THE FISCAL YEAR COMMENCING 1ST MAY, 1938.

RUE BREMNER
STREET

ARRONDISSEMENT ÉLECTORAL 12
ELECTORAL DISTRICT

QUARTIER AHUNTSIC
WARD

11-5-37-19755

COMPTE No. ACCOUNT No.	SITUATION DE LA PROPRIÉTÉ LOCATION OF PROPERTY	CADASTRE - SUB-DIVISION		TERRAIN LAND	BÂTIMENTS BUILDINGS	VALEUR (DOLLARS SEULEMENT) - VALUE (DOLLARS ONLY)					Entretien des Trottoirs Maintenance of Sidewalks Pds. Front Fl.	VOÛTES VAULTS	RÉSOLUTION REDUCTION NO.
		NOM ET ADRESSE DU PROPRIÉTAIRE NAME AND ADDRESS OF OWNER	OCCUPATION ET/ANG DÉNOMINATION			EXEMPT	CATHOLIQUE CATHOLIC	PROTESTANTE PROTESTANT	NEUTRE NEUTRAL	JUIVE JEWISH			
			<u>PAR. ST. LAURENT</u>										
7 114 48	LOT BREMNER LOUIS GALLE WILLIAM A. ENGLISH C/O VIAU & CIE 757 PLACE DARMES	346	199	C	70		70						N.S.C.
7 114 49	LOT BREMNER DO	346	193	C	70		70						N.S.C.
7 114 50	LOT BREMNER DO	346	197	C	70		70						N.S.C.
7 114 51	LOT BREMNER DO	346	196	C	70		70						N.S.C.
7 114 52	LOT BREMNER DO	346	195	C	70		70						N.S.C.
7 114 53	LOT BREMNER DO	346	194	C	70		70						N.S.C.
7 114 54	LOT BREMNER DO	346	193	C	70		70						N.S.C.
7 114 55	LOT BREMNER DO	346	192	C	70		70						N.S.C.
7 114 56	LOT BREMNER DO	346	191	C	70		70						N.S.C.
7 114 57	LOT BREMNER DO	346	190	C	70		70						N.S.C.
7 114 58	LOT BREMNER DO	346	189	C	70		70						N.S.C.

CITÉ DE MONTREAL
CITY OF

RÔLE D'ÉVALUATION DES IMMEUBLES POUR L'EXERCICE FINANCIER COMMENÇANT LE 1ER MAI, 1938.
VALUATION ROLL OF IMMOVABLE PROPERTY FOR THE FISCAL YEAR COMMENCING 1ST MAY, 1938.

179

RUE BREMNER ARRONDISSEMENT ÉLECTORAL 12 QUARTIER AHUNTSIC
STREET ELECTORAL DISTRICT WARD

COMPTE No. ACCOUNT NO.	SITUATION DE LA PROPRIÉTÉ LOCATION OF PROPERTY	CADASTRE - SUB-DIVISION		VALEUR (DOLLARS SEULEMENT) - VALUE (DOLLARS ONLY)					Enrollan des Trois Maintenance of Sidewalks Pos. Front Fl.	VOÛTES VAULTS	RÉSOLUTION REDUCTION NO.		
		NOM ET ADRESSE DU PROPRIÉTAIRE NAME AND ADDRESS OF OWNER	OCCUPATION ET/AND DÉNOMINATION	TERRAIN LAND	BÂTIMENTS BUILDINGS	VALEUR TOTALE - TOTAL VALUE							
						EXEMPT	CATHOLIQUE CATHOLIC	PROTESTANTE PROTESTANT				NEUTRE NEUTRAL	JUIVE JEWISH
			<u>PAR. ST. LAURENT</u>										
7 114 59	LOT BREMNER LOUIS GALLE WILLIAM A. ENGLISH C/O VIAU & CIE 757 PLACE D'ARMES	346 188	C	70		70					N.S.C.		
7 114 60	LOT BREMNER DO	346 187	C	70		70					N.S.C.		
7 114 61	LOT BREMNER DO	346 186	C	70		70					N.S.C.		
7 114 62	LOT BREMNER DO	346 185	C	70		70					N.S.C.		
7 114 63	LOT BREMNER DO	346 184	C	70		70					NS.C.		
7 114 64	LOT BREMNER DO	346 183	C	70		70					N.S.C.		
7 114 65	LOT BREMNER DO (Bremner Hom. 28/10/32)	346 182	C	70		70					N.S.C.		
7 114 66	LOT BREMNER DO (BREMNER HOM. 28/10/32)	346 181	C	70		70					N.S.C.		
7 114 67	LOT BREMNER DO (BREMNER HOM. 28/10/32)	346 180	C/EX	70	5	65					N.S.C.		
7 114 68	LOT BREMNER DO (BREMNER HOM. 28/10/32)	346 179	C EX	70	5	65					NS.C.		

CITÉ DE MONTREAL
CITY OF

RÔLE D'ÉVALUATION DES IMMEUBLES POUR L'EXERCICE FINANCIER COMMENÇANT LE 1ER MAI, 1938.
VALUATION ROLL OF IMMOVABLE PROPERTY FOR THE FISCAL YEAR COMMENCING 1ST MAY, 1938.

180

RUE BRENNER
STREET

ARRONDISSEMENT ÉLECTORAL 12
ELECTORAL DISTRICT

QUARTIER AHUNTSIC
WARD

COMPTE NO. ACCOUNT NO.	SITUATION DE LA PROPRIÉTÉ LOCATION OF PROPERTY	CADASTRE - SUB-DIVISION		TERRAIN LAND	BÂTIMENTS BUILDINGS	VALEUR (DOLLARS SEULEMENT) - VALUE (DOLLARS ONLY)					Entretien des Trotoirs Maintenance of Sidewalks Pds. Front Pt.	VOÛTES VAULTS	RÉSOLUTION REDUCTION NO.
		NOM ET ADRESSE DU PROPRIÉTAIRE NAME AND ADDRESS OF OWNER	OCCUPATION ET/AND DÉNOMINATION			EXEMPT	CATHOLIQUE CATHOLIC	PROTESTANTE PROTESTANT	NEUTRE NEUTRAL	JUIVE JEWISH			
			<u>PAR. ST. LAURENT</u>										
7 114 69	LOT BRENNER <i>DO</i> <i>Louis Gell</i> (BREMNER HOM. 28/10/32) <i>part. 711467</i>	346	178	C EX	70								N.S.C.
7 114 70	LOT BRENNER <i>DO</i>	346	177	C EX	70								N.S.C.
7 114 71	LOT BRENNER <i>DO</i>	346	176	C EX	70								N.S.C.
7 114 72	LOT BRENNER WINIFRED A. LOWRY WIFE OF JOHN MAC WILLIE 3873-3RD AVE. LOS ANGELES CALIFORNIA (BREMNER HOM. 28/10/32)	346	175	P EX	70				55				N.S.C.
7 114 73	LOT BRENNER <i>DO</i>	346	174	P EX	70				55				N.S.C.
7 114 74	LOT BRENNER <i>DO</i>	346	173	P EX	70				50				N.S.C.
7 114 75	LOT BRENNER <i>DO</i>	346	172	P EX	70				50				N.S.C.
7 114 76	LOT BRENNER <i>DO</i> <u>BEAUHARNOIS</u> <u>BLVD CREMAZIE O.</u>	346	171	P EX	70				40				N.S.C.
			----- PARK AVE -----										

LE MONTRÉAL

LE MONTRÉAL, LE 30 NOVEMBRE 1937. Monsieur le Maire, Monsieur le Secrétaire, Monsieur le Trésorier, Monsieur le Directeur des Travaux Publics, Monsieur le Directeur des Services de Santé, Monsieur le Directeur des Services de Police, Monsieur le Directeur des Services de Sécurité, Monsieur le Directeur des Services de Bien-être, Monsieur le Directeur des Services de Culture, Monsieur le Directeur des Services de Loisirs, Monsieur le Directeur des Services de Transport, Monsieur le Directeur des Services de Communication, Monsieur le Directeur des Services de Logement, Monsieur le Directeur des Services de Santé Publique, Monsieur le Directeur des Services de Prévention, Monsieur le Directeur des Services de Réhabilitation, Monsieur le Directeur des Services de Protection, Monsieur le Directeur des Services de Justice, Monsieur le Directeur des Services de Travail, Monsieur le Directeur des Services de Formation, Monsieur le Directeur des Services de Recherche, Monsieur le Directeur des Services de Développement, Monsieur le Directeur des Services de Coopération, Monsieur le Directeur des Services de Partenariat, Monsieur le Directeur des Services de Concertation, Monsieur le Directeur des Services de Médiation, Monsieur le Directeur des Services de Conciliation, Monsieur le Directeur des Services de Arbitrage, Monsieur le Directeur des Services de Règlement, Monsieur le Directeur des Services de Conciliation, Monsieur le Directeur des Services de Arbitrage, Monsieur le Directeur des Services de Règlement.

LE MONTRÉAL, LE 30 NOVEMBRE 1937. Monsieur le Maire, Monsieur le Secrétaire, Monsieur le Trésorier, Monsieur le Directeur des Travaux Publics, Monsieur le Directeur des Services de Santé, Monsieur le Directeur des Services de Police, Monsieur le Directeur des Services de Sécurité, Monsieur le Directeur des Services de Bien-être, Monsieur le Directeur des Services de Culture, Monsieur le Directeur des Services de Loisirs, Monsieur le Directeur des Services de Transport, Monsieur le Directeur des Services de Communication, Monsieur le Directeur des Services de Logement, Monsieur le Directeur des Services de Santé Publique, Monsieur le Directeur des Services de Prévention, Monsieur le Directeur des Services de Réhabilitation, Monsieur le Directeur des Services de Protection, Monsieur le Directeur des Services de Justice, Monsieur le Directeur des Services de Travail, Monsieur le Directeur des Services de Formation, Monsieur le Directeur des Services de Recherche, Monsieur le Directeur des Services de Développement, Monsieur le Directeur des Services de Coopération, Monsieur le Directeur des Services de Partenariat, Monsieur le Directeur des Services de Concertation, Monsieur le Directeur des Services de Médiation, Monsieur le Directeur des Services de Conciliation, Monsieur le Directeur des Services de Arbitrage, Monsieur le Directeur des Services de Règlement.

711482	Joseph R. Legault, gentilhomme Pointe-à-Blanc, Qué.
711483	- do -
\$1000 ⁰⁰	30-11-37

CITÉ DE MONTREAL
CITY OF

RÔLE D'ÉVALUATION DES IMMEUBLES POUR L'EXERCICE FINANCIER COMMENÇANT LE 1ER MAI, 1938.
VALUATION ROLL OF IMMOVABLE PROPERTY FOR THE FISCAL YEAR COMMENCING 1ST MAY, 1938.

181

RUE PARK AVE
STREET

ARRONDISSEMENT ÉLECTORAL 12
ELECTORAL DISTRICT

QUARTIER AHUNTSIC
WARD

COMpte No. ACCOUNT NO.	SITUATION DE LA PROPRIÉTÉ LOCATION OF PROPERTY	CADASTRE - SUB-DIVISION		VALEUR (DOLLARS SEULEMENT) - VALUE (DOLLARS ONLY)					Entretien des Trottoirs Maintenance of Sidewalks P.S. Front Ft.	VOÛTES VAULTS	RÉSOLUTION REDUCTION NO.	
		NOM ET ADRESSE DU PROPRIÉTAIRE NAME AND ADDRESS OF OWNER	OCCUPATION ET/AND DÉSIGNATION	TERRAIN LAND	BÂTIMENTS BUILDINGS	VALEUR TOTALE - TOTAL VALUE						
						EXEMPT	CATHOLIQUE CATHOLIC	PROTESTANTE PROTESTANT	NEUTRE NEUTRAL	JUIVE JEWISH		
			<u>PAR. ST. LAURENT</u>									
711477	LOT PARK AVE LOUIS GALLE WILLIAM A. ENGLISH C/O VIAU & CIE 757 PLACE D'ARMES	345	68	C	200		200					N.S.C.
711478	LOT AVE DU PARC DO	345	67	C	200		200					N.S.C.
711479	LOT AVE DU PARC DO	345	66	C	200		200					N.S.C.
711480	LOT AVE DU PARC HENRI C. LAMERT ROMÉO R. CORBEIL PHILIPPE LECLERC 5947 ST. HUBERT	345	65	C	170		170					N.S.C.
711481	LOT AVE DU PARC DO	345	64	C	170		170					N.S.C.
711482	LOT AVE DU PARC BERTRUDE WATSON 5862 AVE DU PARC	345	63	C	170		170					N.S.C.
711483	LOT AVE DU PARC <i>Noté</i>	345	62	C	170		170					N.S.C.
711484	LOT AVE DU PARC JOSEPH LANDE ST. JEAN D'IBERVILLE	345	61	C	170		170					N.S.C.
711485	LOT AVE DU PARC JOSEPH EDMOND CLERMONT 5862 AVE DU PARC	345	60	C	170		170					N.S.C.

CITÉ DE MONTREAL
CITY OF

RÔLE D'ÉVALUATION DES IMMEUBLES POUR L'EXERCICE FINANCIER COMMENÇANT LE 1ER MAI, 1938.
VALUATION ROLL OF IMMOVABLE PROPERTY FOR THE FISCAL YEAR COMMENCING 1ST MAY, 1938.

182

RUE STREET PARK AVE ARRONDISSEMENT ÉLECTORAL 12 QUARTIER WARD ANUNTSIC
ELECTORAL DISTRICT

COMPTE No. ACCOUNT No.	SITUATION DE LA PROPRIÉTÉ LOCATION OF PROPERTY	CADASTRE - SUB-DIVISION OCCUPATION ET/AND DÉNOMINATION	VALEUR (DOLLARS SEULEMENT) - VALUE (DOLLARS ONLY)							Enlèvement des Trottoirs Maintenance of Sidewalks Pch. Front Pl.	VOÛTES VAULTS	RÉSOLUTION REDUCTION NO.
			TERRAIN LAND	BÂTIMENTS BUILDINGS	VALEUR TOTALE - TOTAL VALUE							
					EXEMPT	CATHOLIQUE CATHOLIC	PROTESTANTE PROTESTANT	NEUTRE NEUTRAL	JUIVE JEWISH			
		<u>PAR. ST. LAURENT</u>										
711486	LOT AVE DU PARC JOSEPH EDMOND CLERMONT 5852 AVE DU PARC	345 59 SURINTENDANT C	170			170					N.S.C.	
711487	LOT AVE DU PARC LOUIS GALLE WILLIAM A. ENGLISH C/O VIAU & CIE 757 PLACE D'ARMES	345 58 C	170			170					N.S.C.	
711488	LOT AVE DU PARC DO	345 57 C	170			170					N.S.C.	
711489	LOT AVE DU PARC DO	345 56 C	170			170					N.S.C.	
711490	LOT AVE DU PARC DO	345 55 C	170			170					N.S.C.	
711491	LOT AVE DU PARC HENRI C. LAMERT ROMEO R. CORBEIL PHILIPPE LECLERC 5947 ST. HUBERT	345 54 C	170			170					N.S.C.	
711492	LOT AVE DU PARC DO	345 53 C	170			170					N.S.C.	
711493	LOT AVE DU PARC DO	345 52 C	170			170					N.S.C.	
	<u>MC WILLIE</u> PART OF STREET											
711494	8892 PARK AVE. WINIFRED A. LOWRY WIFE OF JOHN MAC WILLIE 3873-3D AVE LOS ANGELES CALIFORNIA.	345 46 P	100	3900		4000					N.S.C.	

CITÉ DE MONTREAL
CITY OF

RÔLE D'ÉVALUATION DES IMMEUBLES POUR L'EXERCICE FINANCIER COMMENÇANT LE 1ER MAI, 1938.
VALUATION ROLL OF IMMOVABLE PROPERTY FOR THE FISCAL YEAR COMMENCING 1ST MAY, 1938.

183

RUE AVE DU PARC ARRONDISSEMENT ÉLECTORAL 12 QUARTIER AHUNTSIC
STREET ELECTORAL DISTRICT WARD

COMpte No. ACCOUNT No.	SITUATION DE LA PROPRIÉTÉ LOCATION OF PROPERTY	CADASTRE - SUB-DIVISION		VALEUR (DOLLARS SEULEMENT) - VALUE (DOLLARS ONLY)					Entretien des Trottoirs Maintenance of Sidewalks Pds. Front Pl.	VOÛTES VAULTS	RÉSOLUTION REDUCTION NO.
		NOM ET ADRESSE DU PROPRIÉTAIRE NAME AND ADDRESS OF OWNER	OCCUPATION ET/AND DÉNOMINATION	TERRAIN LAND	BÂTIMENTS BUILDINGS	EXEMPT	VALEUR TOTALE - TOTAL VALUE				
						CATHOLIQUE CATHOLIC	PROTESTANTE PROTESTANT	NEUTRE NEUTRAL	JUIVE JEWISH		
		<u>PAR. ST. LAURENT</u>									
711495	LOT AVE DU PARC WINIFRED A. LOWRY WIFE OF JOHN MAC WILLIE 3873-3D AVE LOS ANGELES CALIFORNIA	346	45	P	100		100				N.S.C.
711496	LOT AVE DU PARC DO	346	44	P	100		100				N.S.C.
711497	LOT AVE DU PARC DO	346	43	P	100		100				N.S.C.
711498	LOT AVE DU PARC DO	346	42	P	100		100				N.S.C.
711499	LOT AVE DU PARC DO	346	41	P	100		100				N.S.C.
711500	LOT AVE DU PARC DO	346	40	P	100		100				N.S.C.
711501	LOT AVE DU PARC DO	346	39	P	100		100				N.S.C.
	<u>BEAUHARNOIS</u>										
711502	LOT AVE DU PARC DO	346	170	P	100		100				N.S.C.
711503	LOT AVE DU PARC DO	346	169	P	100		100				N.S.C.
711504	LOT AVE DU PARC DO	346	168	P	100		100				N.S.C.

CITÉ DE MONTREAL
CITY OF

RÔLE D'ÉVALUATION DES IMMEUBLES POUR L'EXERCICE FINANCIER COMMENÇANT LE 1ER MAI, 1938.
VALUATION ROLL OF IMMOVABLE PROPERTY FOR THE FISCAL YEAR COMMENCING 1ST MAY, 1938.

184

RUE AVE DU PARC
STREET

ARRONDISSEMENT ÉLECTORAL 12
ELECTORAL DISTRICT

QUARTIER AHUNTSIC
WARD

COMPTE No. ACCOUNT No.	SITUATION DE LA PROPRIÉTÉ LOCATION OF PROPERTY	CADASTRE - SUB-DIVISION		VALEUR (DOLLARS SEULEMENT) - VALUE (DOLLARS ONLY)						Entretien des Trottoirs Maintenance of Sidewalks Pds. Front Ft.	VOÛTES VAULTS	RÉSOLUTION REDUCTION NO.
		NOM ET ADRESSE DU PROPRIÉTAIRE NAME AND ADDRESS OF OWNER	OCCUPATION ET/AND DÉNOMINATION	TERRAIN LAND	BÂTIMENTS BUILDINGS	EXEMPT	CATHOLIQUE CATHOLIC	PROTESTANTE PROTESTANT	NEUTRE NEUTRAL			
		<u>PAR. ST. LAURENT</u>										
711505	LOT AVE DU PARC WINIFRED A. LOWRY WIFE OF JOHN MAC WILLIE 3873-3D AVE LOS ANGELES CALIFORNIA.	345	167	P	100							N.S.C.
711506	LOT AVE DU PARC DO	345	166	P	100							N.S.C.
711507	LOT AVE DU PARC LOUIS GALLE WILLIAM A. ENGLISH C/O VIAU & CIE 757 PLACE D'ARMES	345	165	C	100		100					N.S.C.
711508	LOT AVE DU PARC DO	345	164	C	100		100					N.S.C.
711509	LOT AVE DU PARC DO	345	163	C	100		100					N.S.C.
711510	LOT AVE DU PARC DO	345	162	C	100		100					N.S.C.
711511	LOT AVE DU PARC DO	346	161	C	100		100					N.S.C.
711512	LOT AVE DU PARC DO	345	160	C	100		100					N.S.C.
711513	LOT AVE DU PARC DO	346	159	C	100		100					N.S.C.
711514	LOT AVE DU PARC DO	345	158	C	100		100					N.S.C.

CITÉ DE MONTREAL
CITY OF

RÔLE D'ÉVALUATION DES IMMEUBLES POUR L'EXERCICE FINANCIER COMMENÇANT LE 1ER MAI, 1938.
VALUATION ROLL OF IMMOVABLE PROPERTY FOR THE FISCAL YEAR COMMENCING 1ST MAY, 1938.

185

RUE AVE DU PARC ARRONDISSEMENT ÉLECTORAL 12 QUARTIER AHUNTSIC
STREET ELECTORAL DISTRICT WARD

10-9-37-33751

COMPTE No. ACCOUNT No.	SITUATION DE LA PROPRIÉTÉ LOCATION OF PROPERTY	CADASTRE - SUB-DIVISION		VALEUR (DOLLARS SEULEMENT) - VALUE (DOLLARS ONLY)						Entretien des Trottoirs Maintenance of Sidewalks Pds. Front Pl.	VOÛTES VAULTS	RÉSOLUTION REDUCTION NO.	
		NOM ET ADRESSE DU PROPRIÉTAIRE NAME AND ADDRESS OF OWNER	OCCUPATION ET/AND DÉNOMINATION	TERRAIN LAND	BÂTIMENTS BUILDINGS	EXEMPT	CATHOLIQUE CATHOLIC	PROTESTANTE PROTESTANT	NEUTRE NEUTRAL				JUIVE JEWISH
			<u>PAR, ST. LAURENT</u>										
711515	LOT AVE DU PARC LOUIS GALLE WILLIAM A. ENGLISH C/O VIAU & CIE 757 PLACE D'ARMES	346	157	C	100								N.S.C.
711516	LOT AVE DU PARC DO	346	156	C	100								N.S.C.
711517	LOT AVE DU PARC HENRI R. NAPOLEON VIAU WILLIAM A. ENGLISH LOUIS GALLE C/O VIAU & CIE 757 PLACE D'ARMES	346	155	C	100								N.S.C.
711518	LOT AVE DU PARC DO	346	154	C	100								N.S.C.
711519	LOT AVE DU PARC DO	346	153	C	100								N.S.C.
711520	LOT AVE DU PARC DO	346	152	C	100								N.S.C.
711521	LOT AVE DU PARC DO	346	151	C	100								N.S.C.
711522	LOT AVE DU PARC DO	346	150	C	100								N.S.C.
711523	LOT AVE DU PARC DO	346	149	C	100								N.S.C.
711524	LOT AVE DU PARC DO	346	148	C	100								N.S.C.

CITÉ DE MONTREAL
CITY OF

RÔLE D'ÉVALUATION DES IMMEUBLES POUR L'EXERCICE FINANCIER COMMENÇANT LE 1ER MAI, 1938.
VALUATION ROLL OF IMMOVABLE PROPERTY FOR THE FISCAL YEAR COMMENCING 1ST MAY, 1938.

RUE AVE DU PARC ARRONDISSEMENT ÉLECTORAL 12 QUARTIER AMUNTSIC
STREET ELECTORAL DISTRICT WARD

COMPTÉ No. ACCOUNT No.	SITUATION DE LA PROPRIÉTÉ LOCATION OF PROPERTY	CADASTRE - SUB-DIVISION		VALEUR (DOLLARS SEULEMENT) - VALUE (DOLLARS ONLY)						Entretien des Trottoirs Maintenance of Sidewalks Pds. Front Fl.	VOÛTES VAULTS	RÉSOLUTION REDUCTION NO.	
		NOM ET ADRESSE DU PROPRIÉTAIRE NAME AND ADDRESS OF OWNER	OCCUPATION ET/AND DÉNOMINATION	TERRAIN LAND	BÂTIMENTS BUILDINGS	EXEMPT	CATHOLIQUE CATHOLIC	PROTESTANTE PROTESTANT	NEUTRE NEUTRAL				JUIVE JEWISH
			<u>PAR. ST. LAURENT</u>										
711525	LOT AVE DU PARC HENRI R. NAPOLEON VIAU LOUIS GALLE WILLIAM A. ENGLISH C/O VIAU & CIE 757 PLACE D'ARMES	346	147	C	100								N.S.C.
711526	LOT AVE DU PARC DO	346	145	C	100								N.S.C.
711527	LOT AVE DU PARC LOUIS GALLE WM A. ENGLISH C/O VIAU & CIE 757 PLACE D'ARMES	346	145	C	100								N.S.C.
711528	LOT AVE DU PARC DO	346	144	C	100								N.S.C.
711529	LOT AVE DU PARC DO	346	143	C	100								N.S.C.
711530	LOT AVE DU PARC DO	346	142	C	100								N.S.C.
711531	LOT AVE DU PARC DO	346	141	C	100								N.S.C.
711532	LOT AVE DU PARC DO	346	140	C	100								N.S.C.
711533	LOT AVE DU PARC DO	346	139	C	100								N.S.C.
	<u>LEGENDE</u>												
711534	LOT AVE DU PARC CANADIAN NATIONAL REALTIES LTD C/O T.G. WATSON 605 SHAUGHNESSY, BLDG.	346	277	B	140				140				N.S.C.

RÔLE D'ÉVALUATION DES IMMEUBLES POUR L'EXERCICE FINANCIER COMMENÇANT LE 1ER MAI, 1938.
VALUATION ROLL OF IMMOVABLE PROPERTY FOR THE FISCAL YEAR COMMENCING 1ST MAY, 1938.

RUE AVE DU PARC AVE DU PARC PAROISSONNEMENT ÉLECTORAL 12 QUARTIER AHUNTSIC
STREET ELECTORAL DISTRICT WARD

M-9-21-38751

COMPTE No. ACCOUNT No.	SITUATION DE LA PROPRIÉTÉ LOCATION OF PROPERTY	CADASTRE - SUB-DIVISION		VALEUR (DOLLARS SEULEMENT) - VALUE (DOLLARS ONLY)						Entraîn. des Trotoirs Maintenance of Sidewalks Pds. Front Pl.	VOÛTES VAULTS	RÉSOLUTION REDUCTION NO.	
		NOM ET ADRESSE DU PROPRIÉTAIRE NAME AND ADDRESS OF OWNER	OCCUPATION ET/AND DÉNOMINATION	TERRAIN LAND	BÂTIMENTS BUILDINGS	VALEUR TOTALE - TOTAL VALUE							
						EXEMPT	CATHOLIQUES CATHOLIC	PROTESTANTE PROTESTANT	NEUTRE NEUTRAL				JUIVE JEWISH
			<u>PAR. ST. LAURENT</u>										
7 115 35	LOT AVE DU PARC CANADIAN NATIONAL REALTIES LTD C/O T.G. WATSON 605 SHAUGHNESSY BLDG.	346	278	N	1 40				1 40			N.S.C.	
7 115 36	LOT AVE DU PARC DO	346	279	N	1 40				1 40			N.S.C.	
7 115 37	LOT AVE DU PARC DO	346	280	N	1 40				1 40			N.S.C.	
7 115 38	LOT AVE DU PARC DO	346	281	N	1 40				1 40			N.S.C.	
7 115 39	LOT AVE DU PARC DO	346	282	N	1 40				1 40			N.S.C.	
7 115 40	LOT AVE DU PARC DO	346	283	N	1 40				1 40			N.S.C.	
7 115 41	LOT AVE DU PARC DO	346	284	N	1 40				1 40			N.S.C.	
7 115 42	LOT AVE DU PARC DO	346	285	N	1 40				1 40			N.S.C.	
7 115 43	LOT AVE DU PARC LOUIS GALLE WILLIAM A. ENGLISH C/O VIAU & CIE 757 PLACE D'ARMES	346	286	C	100				100			N.S.C.	
7 115 44	LOT AVE DU PARC DO	346	287	C	100				100			N.S.C.	

RÔLE D'ÉVALUATION DES IMMEUBLES POUR L'EXERCICE FINANCIER COMMENÇANT LE 1ER MAI, 1938.
VALUATION ROLL OF IMMOVABLE PROPERTY FOR THE FISCAL YEAR COMMENCING 1ST MAY, 1938.

RUE AVE DU PARC
STREET

ARRONDISSEMENT ÉLECTORAL 12
ELECTORAL DISTRICT

QUARTIER AHUNTSIC
WARD

COMPTE No. ACCOUNT No.	SITUATION DE LA PROPRIÉTÉ LOCATION OF PROPERTY	CADASTRE - SUB-DIVISION		VALEUR (DOLLARS SEULEMENT) - VALUE (DOLLARS ONLY)					Entretien des Trottoirs Maintenance of Sidewalks Pds. Front Ft.	VOÛTES VAULTS	RÉSOLUTION REDUCTION NO.		
		NOM ET ADRESSE DU PROPRIÉTAIRE NAME AND ADDRESS OF OWNER	OCCUPATION ET/AND DÉNOMINATION	TERRAIN LAND	BÂTIMENTS BUILDINGS	VALEUR TOTALE - TOTAL VALUE							
						EXEMPT.	CATHOLIQUE CATHOLIC	PROTESTANTE PROTESTANT				NEUTRE NEUTRAL	JUIVE JEWISH
			<u>PAR. ST. LAURENT</u>										
711545	LOT AVE DU PARC LOUIS GALLE WILLIAM A. ENGLISH C/O VIAU & CIE 757 PLACE D'ARMES	346	288	C	100						N.S.C.		
711546	LOT AVE DU PARC DO	346	289	C	100						N.S.C.		
711547	LOT AVE DU PARC DO	346	290	C	100						N.S.C.		
711548	LOT AVE DU PARC DO	346	291	C	100						N.S.C.		
711549	LOT AVE DU PARC DO	346	292	C	100						N.S.C.		
711550	LOT AVE DU PARC DO	346	293	C	100						N.S.C.		
711551	LOT AVE DU PARC DO	346	294	C	100						N.S.C.		
711552	LOT AVE DU PARC DO	346	295	C	100						N.S.C.		
711553	LOT AVE DU PARC DO	346	296	C	100						N.S.C.		

RÔLE D'ÉVALUATION DES IMMEUBLES POUR L'EXERCICE FINANCIER COMMENÇANT LE 1ER MAI, 1938.
VALUATION ROLL OF IMMOVABLE PROPERTY FOR THE FISCAL YEAR COMMENCING 1ST MAY, 1938.

RUE AVÉ DU PARC ARRONDISSEMENT ÉLECTORAL 12 QUARTIER AHUNTSIC
STREET ELECTORAL DISTRICT WARD

COMPTE No. ACCOUNT No.	SITUATION DE LA PROPRIÉTÉ LOCATION OF PROPERTY	CADASTRE - SUB-DIVISION		VALEUR (DOLLARS SEULEMENT) - VALUE (DOLLARS ONLY)						Enlèvement des Trottoirs Maintenance of Sidewalks Pav. Front Fl.	VOÛTES VAULTS	RÉSOLUTION REDUCTION NO.
		OCCUPATION ET/AND DÉNOMINATION	TERRAIN LAND	BÂTIMENTS BUILDINGS	VALEUR TOTALE - TOTAL VALUE							
					EXEMPT	CATHOLIQUE CATHOLIC	PROTESTANTE PROTESTANT	NEUTRE NEUTRAL	JUIVE JEWISH			
		<u>PAR. ST. LAURENT</u>										
7 115 54	LOT AVE DU PARC LOUIS GALLE WILLIAM A. ENGLISH C/O VIAU & CIE 757 PLACE D'ARMES	346	297	C	100							N.S.C.
7 115 55	LOT AVE DU PARC DO	346	298	C	100							N.S.C.
7 115 56	LOT AVE DU PARC DO	346	299	C	100							N.S.C.
7 115 57	LOT AVE DU PARC DO	346	300	C	100							N.S.C.
7 115 58	LOT AVE DU PARC DO	346	301	C	100							N.S.C.
7 115 59	LOT AVE DU PARC DO	346	302	C	100							N.S.C.
7 115 60	LOT AVE DU PARC DO	346	303	C	100							N.S.C.
7 115 61	LOT AVE DU PARC DO	346	304	C	100							N.S.C.
7 115 62	LOT AVE DU PARC DO	346	305	C	100							N.S.C.
7 115 63	LOT AVE DU PARC DO	346	306	C	100							N.S.C.

RÔLE D'ÉVALUATION DES IMMEUBLES POUR L'EXERCICE FINANCIER COMMENÇANT LE 1ER MAI, 1938.
VALUATION ROLL OF IMMOVABLE PROPERTY FOR THE FISCAL YEAR COMMENCING 1ST MAY, 1938.

RUE AVE DU PARC
STREET

ARRONDISSEMENT ÉLECTORAL 12
ELECTORAL DISTRICT

QUARTIER AHUNTSIC
WARD

M.P. 92.35738

COMPTÉ No. ACCOUNT No.	SITUATION DE LA PROPRIÉTÉ LOCATION OF PROPERTY	CADASTRE - SUB-DIVISION		VALEUR (DOLLARS SEULEMENT) - VALUE (DOLLARS ONLY)						Entretien des Trottoirs Maintenance of Sidewalks Pds. Front Fl.	VOÛTES VAULTS	RÉSOLUTION REDUCTION NO.
		NOM ET ADRESSE DU PROPRIÉTAIRE NAME AND ADDRESS OF OWNER	OCCUPATION ET/AND DÉNOMINATION	TERRAIN LAND	BÂTIMENTS BUILDINGS	EXEMPT	CATHOLIQUE CATHOLIC	PROTESTANTE PROTESTANT	NEUTRE NEUTRAL			
711564	LOT AVE DU PARC LOUIS GALLE WILLIAM A. ENGLISH C/O VIAU & CIE 757 PLACE D'ARMES	PAR, ST. LAURENT 346 307	C	100							N.S.C.	
711565	LOT AVE DU PARC DO CHABANEL	346 308	C	100							N.S.C.	
		----- E.D. 11. -----										
711566	LOT AVE DU PARC LOUIS GALLE WILLIAM A. ENGLISH C/O VIAU & CIE 757 PLACE D'ARMES	346 407	C	70							N.S.C.	
711567	LOT AVE DU PARC DO	346 406	C	70							N.S.C.	
711568	LOT AVE DU PARC DO	346 405	C	70							N.S.C.	
711569	LOT AVE DU PARC DO	346 404	C	70							N.S.C.	
711570	LOT AVE DU PARC DO	346 403	C	70							N.S.C.	
711571	LOT AVE DU PARC DO	346 402	C	70							N.S.C.	

CITÉ DE MONTREAL
CITY OF

RÔLE D'ÉVALUATION DES IMMEUBLES POUR L'EXERCICE FINANCIER COMMENÇANT LE 1ER MAI, 1938.
VALUATION ROLL OF IMMOVABLE PROPERTY FOR THE FISCAL YEAR COMMENCING 1ST MAY, 1938.

RUE AVE DU PARC
STREET

ARRONDISSEMENT ÉLECTORAL II
ELECTORAL DISTRICT

QUARTIER AHUNTSIC
WARD

M. 9-32-29729

COMpte No. ACCOUNT No.	SITUATION DE LA PROPRIÉTÉ LOCATION OF PROPERTY	CADASTRE - SUB-DIVISION		VALEUR (DOLLARS SEULEMENT) - VALUE (DOLLARS ONLY)						Entretien des Trottoirs Maintenance of Sidewalks Pds. Front FL	VOÛTES VAULTS	RÉSOLUTION REDUCTION NO.
		NOM ET ADRESSE DU PROPRIÉTAIRE NAME AND ADDRESS OF OWNER	OCCUPATION ET/AND DÉNOMINATION	TERRAIN LAND	BÂTIMENTS BUILDINGS	VALEUR TOTALE - TOTAL VALUE						
				EXEMPT	CATHOLIQUE CATHOLIC	PROTESTANTE PROTESTANT	NEUTRE NEUTRAL	JUIVE JEWISH				
		<u>PAR. ST. LAURENT</u>										
7 115 72	LOT AVE DU PARC LOUIS GALLE WILLIAM A. ENGLISH C/O VIAU & CIE 757 PLACE D'ARMES	345	401		70							N.S.C.
7 115 73	LOT AVE DU PARC DO	345	400		70							N.S.C.
7 115 74	LOT AVE DU PARC DO	346	399		70							N.S.C.
7 115 75	LOT AVE DU PARC DO	345	398		70							N.S.C.
7 115 76	LOT AVE DU PARC DO	346	397		70							N.S.C.
7 115 77	LOT AVE DU PARC DO	346	396		70							N.S.C.
7 115 78	LOT AVE DU PARC DO	345	395		70							N.S.C.
7 115 79	LOT AVE DU PARC DO	345	394		70							N.S.C.
7 115 80	LOT AVE DU PARC DO	346	393		70							N.S.C.

CITÉ DE
CITY OF **MONTREAL**

RÔLE D'ÉVALUATION DES IMMEUBLES POUR L'EXERCICE FINANCIER COMMENÇANT LE 1ER MAI, 1938.
VALUATION ROLL OF IMMOVABLE PROPERTY FOR THE FISCAL YEAR COMMENCING 1ST MAY, 1938.

192

RUE AVE DU PARC
STREET

ARRONDISSEMENT ÉLECTORAL II
ELECTORAL DISTRICT

QUARTIER AHUNTSIC
WARD

M-9-37-39758

COMPTE NO. ACCOUNT NO.	SITUATION DE LA PROPRIÉTÉ LOCATION OF PROPERTY	CADASTRE - SUB-DIVISION		VALEUR (DOLLARS SEULEMENT) - VALUE (DOLLARS ONLY)						Entretien des Trotoirs Maintenance of Sidewalks Pds. Front Pl.	VOÛTES VAULTS	RÉSOLUTION REDUCTION NO.
		NOM ET ADRESSE DU PROPRIÉTAIRE NAME AND ADDRESS OF OWNER	OCCUPATION ET/AND DÉNOMINATION	TERRAIN LAND	BÂTIMENTS BUILDINGS	VALEUR TOTALE - TOTAL VALUE						
						EXEMPT	CATHOLIQUE CATHOLIC	PROTESTANTE PROTESTANT	NEUTRE NEUTRAL	JUIVE JEWISH		
			<u>PAR. ST. LAURENT</u>									
7 115 81	LOT AVE DU PARC LOUIS GALLE WILLIAM A. ENGLISH C/O VIAU & CIE 757 PLACE D'ARMES	346	392	C	70		70					N.S.C.
7 115 82	LOT AVE DU PARC DO	346	391	C	70		70					N.S.C.
7 115 83	LOT AVE DU PARC DO	346	390	C	70		70					N.S.C.
7 115 84	LOT AVE DU PARC DO	346	389	C	70		70					N.S.C.
7 115 85	LOT AVE DU PARC DO	346	388	C	70		70					N.S.C.
7 115 86	LOT AVE DU PARC DO	346	387	C	70		70					N.S.C.
7 115 87	LOT AVE DU PARC DO	346	386	C	70		70					N.S.C.
7 115 88	LOT AVE DU PARC DO	346	385 & 384	C	70		70					N.S.C.
7 115 89	LOT AVE DU PARC DO	346	384	C	70		70					N.S.C.

CITÉ DE MONTREAL
CITY OF

RÔLE D'ÉVALUATION DES IMMEUBLES POUR L'EXERCICE FINANCIER COMMENÇANT LE 1ER MAI, 1938.
VALUATION ROLL OF IMMOVABLE PROPERTY FOR THE FISCAL YEAR COMMENCING 1ST MAY, 1938.

193

RUE AVE DU PARC
STREET

ARRONDISSEMENT ÉLECTORAL II
ELECTORAL DISTRICT

QUARTIER AHUNTSIC
WARD

M. 9-37-39751

COMPTE NO. ACCOUNT NO.	SITUATION DE LA PROPRIÉTÉ LOCATION OF PROPERTY NOM ET ADRESSE DU PROPRIÉTAIRE NAME AND ADDRESS OF OWNER	CADASTRE - SUB-DIVISION		TERRAIN LAND	BÂTIMENTS BUILDINGS	VALEUR (DOLLARS SEULEMENT) - VALUE (DOLLARS ONLY)					Entretien des Trottoirs Maintenance of Sidewalks Pds. Front Ft.	VOÛTES VAULTS	RÉSOLUTION REDUCTION NO.
		OCCUPATION ET/AND DÉNOMINATION				EXEMPT	CATHOLIQUE CATHOLIC	PROTESTANTE PROTESTANT	NEUTRE NEUTRAL	JUIVE JEWISH			
			<u>PAR. ST. LAURENT</u>										
711590	LOT AVE DU PARC THE GLOBE INVST & LOAN CO., LTD C/O R. VIAU 37 BELLINGHAM RD.	346	383	N	70					70		N.S.C.	
711591	LOT AVE DU PARC DO	346	382	N	70					70		N.S.C.	
711592	LOT AVE DU PARC DO	346	381	N	70					70		N.S.C.	
711593	LOT AVE DU PARC CLEMENT HURTEAU 219 VALLEY WILLIAMTIC, CONN. U.S.A.	346	380	C	70		70					N.S.C.	
711594	LOT AVE DU PARC DO	346	379	C	70		70					N.S.C.	
711595	LOT AVE DU PARC DO	346	378	C	70		70					N.S.C.	
711596	LOT AVE DU PARC DO	346	377	C	70		70					N.S.C.	
711597	LOT AVE DU PARC DO <u>BRUCE</u>	346	376	C	70		70					N.S.C.	

CITÉ DE MONTREAL
CITY OF

RÔLE D'ÉVALUATION DES IMMEUBLES POUR L'EXERCICE FINANCIER COMMENÇANT LE 1ER MAI, 1938.
VALUATION ROLL OF IMMOVABLE PROPERTY FOR THE FISCAL YEAR COMMENCING 1ST MAY, 1938.

194

RUE AVE DU PARC
STREET

ARRONDISSEMENT ÉLECTORAL 11
ELECTORAL DISTRICT

QUARTIER AHUNTSIC
WARD

COMpte No. ACCOUNT No.	SITUATION DE LA PROPRIÉTÉ LOCATION OF PROPERTY	CADASTRE - SUB-DIVISION OCCUPATION ET/AND DÉNOMINATION	TERRAIN LAND	BÂTIMENTS BUILDINGS	VALEUR (DOLLARS SEULEMENT) - VALUE (DOLLARS ONLY)					Entretien des Trotoirs Maintenance of Sidewalks Pds. Front FL	VOÛTES VAULTS	RÉSOLUTION REDUCTION NO.
					EXEMPT	CATHOLIQUE CATHOLIC	PROTESTANTE PROTESTANT	NEUTRE NEUTRAL	JUIVE JEWISH			
7 115 98	LOT AVE DU PARC CITE DE MONTREAL	PAR. ST. LAURENT 345 539 PAR. PRIVÉ EX (NEUTRE POUR TAXE SCOLAIRE)	70		70			70		N.S.C.		
7 115 99	LOT AVE DU PARC DO	345 540 PAR. PRIVÉ EX (NEUTRE POUR TAXE SCOLAIRE)	70		70			70		N.S.C.		
7 116 00	LOT AVE DU PARC DO	345 541 PAR. PRIVÉ EX (NEUTRE POUR TAXE SCOLAIRE)	70		70			70		N.S.C.		
7 116 01	LOT AVE DU PARC CITE DE MONTREAL	345 542 PAR. PRIVÉ EX (NEUTRE POUR TAXE SCOLAIRE)	70		70			70		N.S.C.		
7 116 02	LOT AVE DU PARC DO	345 543 PAR. PRIVÉ EX (NEUTRE POUR TAXE SCOLAIRE)	70		70			70		N.S.C.		
7 116 03	LOT AVE DU PARC LOUIS GALLE WILLIAM A. ENGLISH C/O CIAU & CIE 757 PLACE D'ARMES	345 544 C	70			70				N.S.C.		
7 116 04	LOT AVE DU PARC DO	345 545 C	70			70				N.S.C.		
7 116 05	LOT AVE DU PARC DO	345 546 C	70			70				N.S.C.		
7 116 06	LOT AVE DU PARC DO	345 547 C	70			70				N.S.C.		

CITÉ DE MONTREAL
CITY OF

RÔLE D'ÉVALUATION DES IMMEUBLES POUR L'EXERCICE FINANCIER COMMENÇANT LE 1ER MAI, 1938.
VALUATION ROLL OF IMMOVABLE PROPERTY FOR THE FISCAL YEAR COMMENCING 1ST MAY, 1938.

195

RUE AVE DU PARC ARRONDISSEMENT ÉLECTORAL II QUARTIER AHUNTSIC
STREET ELECTORAL DISTRICT WARD

COMPTE No. ACCOUNT NO.	SITUATION DE LA PROPRIÉTÉ LOCATION OF PROPERTY NOM ET ADRESSE DU PROPRIÉTAIRE NAME AND ADDRESS OF OWNER	CADASTRE - SUB-DIVISION		VALEUR (DOLLARS SEULEMENT) - VALUE (DOLLARS ONLY)						Enregistrement des Trottoirs Maintenance of Sidewalks Pos. Front Fl.	VOÛTES VAULTS	RÉSOLUTION REDUCTION NO.
		OCCUPATION ET/AND DÉNOMINATION	TERRAIN LAND	BÂTIMENTS BUILDINGS	VALEUR TOTALE - TOTAL VALUE							
					EXEMPT	CATHOLIQUE CATHOLIC	PROTESTANTE PROTESTANT	NEUTRE NEUTRAL	JUIVE JEWISH			
711607	LOT AVE DU PARC LOUIS GALLE WILLIAM A. ENGLISH C/O VIAU & CIE 757 PLACE D'ARMES	PAR. ST. LAURENT 346 548	C	70							N.S.C.	
711608	LOT AVE DU PARC DO	346 549	C	70							N.S.C.	
711609	LOT AVE DU PARC DO	346 550	C	70							N.S.C.	
711610	LOT AVE DU PARC DO	346 551	C	70							N.S.C.	
711611	LOT AVE DU PARC DO	346 552	C	70							N.S.C.	
711612	LOT AVE DU PARC DO	346 553	C	70							N.S.C.	
711613	LOT AVE DU PARC DO	346 554	C	70							N.S.C.	
711614	LOT AVE DU PARC DO	346 555	C	70							N.S.C.	
711615	LOT AVE DU PARC DO	346 556	C	70							N.S.C.	

CITÉ DE MONTREAL
CITY OF

RÔLE D'ÉVALUATION DES IMMEUBLES POUR L'EXERCICE FINANCIER COMMENÇANT LE 1ER MAI, 1938.
VALUATION ROLL OF IMMOVABLE PROPERTY FOR THE FISCAL YEAR COMMENCING 1ST MAY, 1938.

RUE AVÉ DU PARC ARRONDISSEMENT ÉLECTORAL II QUARTIER AHUNTSIC
STREET WARD

COMPTÉ No. ACCOUNT No.	SITUATION DE LA PROPRIÉTÉ LOCATION OF PROPERTY NOM ET ADRESSE DU PROPRIÉTAIRE NAME AND ADDRESS OF OWNER	CADASTRE - SUB-DIVISION		TERRAIN LAND	BÂTIMENTS BUILDINGS	VALEUR (DOLLARS SEULEMENT) - VALUE (DOLLARS ONLY)					Entretien des Trottoirs Maintenance of Sidewalks Pds. Front Pt.	VOÛTES VAULTS	RÉSOLUTION REDUCTION NO.
		OCCUPATION ET/AND DÉNOMINATION				EXEMPT	CATHOLIQUE CATHOLIC	PROTESTANTE PROTESTANT	NEUTRE NEUTRAL	JUIVE JEWISH			
		<u>PAR. ST. LAURENT</u>											
711616	LOT AVE DU PARC CANADIAN NATIONAL RAILWAY CO. C/O G.R. WATSON 605 SHAUGHNESSY BLDG.	346	557	N	70					70		N.S.C.	
711617	LOT AVE DU PARC DO	346	558	N	70					70		N.S.C.	
711618	LOT AVE DU PARC DO	346	559	N	70					70		N.S.C.	
711619	LOT AVE DU PARC DO	346	560	N	70					70		N.S.C.	
711620	LOT AVE DU PARC CANADIAN NATIONAL RAILWAY CO. C/O G.R. WATSON 605 SHAUGHNESSY BLDG.	346	561	N	70					70		N.S.C.	
711621	LOT AVE DU PARC DO	346	562	N	70					70		N.S.C.	
711622	LOT AVE DU PARC DO	346	563	N	70					70		N.S.C.	
711623	LOT AVE DU PARC DO	348	564	N	70					70		N.S.C.	
711624	LOT AVE DU PARC DO	346	565	N	70					70		N.S.C.	

CITÉ DE MONTREAL
CITY OF

RÔLE D'ÉVALUATION DES IMMEUBLES POUR L'EXERCICE FINANCIER COMMENÇANT LE 1ER MAI, 1938.
VALUATION ROLL OF IMMOVABLE PROPERTY FOR THE FISCAL YEAR COMMENCING 1ST MAY, 1938.

197

RUE AVE DU PARC ARRONDISSEMENT ÉLECTORAL II QUARTIER AHUNTSIC
STREET ELECTORAL DISTRICT WARD

COMPTE NO. ACCOUNT NO.	SITUATION DE LA PROPRIÉTÉ LOCATION OF PROPERTY	CADASTRE - SUB-DIVISION		VALEUR (DOLLARS SEULEMENT) - VALUE (DOLLARS ONLY)						Entretien des Trotoirs Maintenance of Sidewalks Pds. Front Ft.	VOÛTES VAULTS	RÉSOLUTION REDUCTION NO.	
		NOM ET ADRESSE DU PROPRIÉTAIRE NAME AND ADDRESS OF OWNER	OCCUPATION ET/AND DÉNOMINATION	TERRAIN LAND	BÂTIMENTS BUILDINGS	VALEUR TOTALE - TOTAL VALUE							
						EXEMPT	CATHOLIQUE CATHOLIC	PROTESTANTE PROTESTANT	NEUTRE NEUTRAL				JUIVE JEWISH
<u>PAR. ST. LAURENT</u>													
711625	LOT AVE DU PARC LOUIS GALLE WILLIAM A. ENGLISH C/O VIAU & CIE 757 PLACE D'ARMES	346 566	C	70		70						N.S.C.	
711626	LOT AVE DU PARC DO	346 567	C	70		70						N.S.C.	
711627	LOT AVE DU PARC DO	W 346 568	C	70		70						N.S.C.	
711628	LOT AVE DU PARC DO	346 569	C	70		70						N.S.C.	
711629	LOT AVE DU PARC DO	346 570	C	70		70						N.S.C.	
<u>PORT ROYAL</u>													
711630	LOT AVE DU PARC CLOTHILDE POULIOT VVE DE J. CHARLES GIASSON 171 DE L'ÉPÉE	346 669	C	70		70						N.S.C.	
711631	LOT AVE DU PARC DO	346 668	C	70		70						N.S.C.	
711632	LOT AVE DU PARC DO	346 667	C	70		70						N.S.C.	

CITÉ DE
CITY OF **MONTREAL**

RÔLE D'ÉVALUATION DES IMMEUBLES POUR L'EXERCICE FINANCIER COMMENÇANT LE 1ER MAI, 1938.
VALUATION ROLL OF IMMOVABLE PROPERTY FOR THE FISCAL YEAR COMMENCING 1ST MAY, 1938.

113

RUE AVE DU PARC ARRONDISSEMENT ÉLECTORAL 11 QUARTIER AMUNTSIC
STREET ELECTORAL DISTRICT WARD

COMPTE No. ACCOUNT NO.	SITUATION DE LA PROPRIÉTÉ LOCATION OF PROPERTY NOM ET ADRESSE DU PROPRIÉTAIRE NAME AND ADDRESS OF OWNER	CADASTRE - SUB-DIVISION OCCUPATION ET/AND DÉNOMINATION	VALEUR (DOLLARS SEULEMENT) - VALUE (DOLLARS ONLY)							Entretien des Trottoirs Maintenance of Sidewalks Pds. Front Fl.	VOÛTES VAULTS	RÉSOLUTION REDUCTION NO.
			TERRAIN LAND	BÂTIMENTS BUILDINGS	VALEUR TOTALE - TOTAL VALUE							
					EXEMPT	CATHOLIQUE CATHOLIC	PROTESTANTE PROTESTANT	NEUTRE NEUTRAL	JUIVE JEWISH			
7 116 33	LOT AVE DU PARC SUCC. ALBINE PARADIS VVE DE JULES THOMAS POULIOT A/S SUCC. J.C. POULIOT	<u>PAR. ST. LAURENT</u> 346 666 C 4905 CLARKE ST.	70			70					N.S.C.	
7 116 34	LOT AVE DU PARC DO	346 665 C	70			70					N.S.C.	
7 116 35	LOT AVE DU PARC LOUIS GALLE WILLIAM A. ENGLISH C/O VIAU & CIE	346 664 C 757 PLACE D'ARMES	70			70					N.S.C.	
7 116 36	LOT AVE DU PARC DO	346 663 C	70			70					N.S.C.	
7 116 37	LOT AVE DU PARC DO	346 662 C	70			70					N.S.C.	
7 116 38	LOT AVE DU PARC DO	346 661 C	70			70					N.S.C.	
7 116 39	LOT AVE DU PARC DO	346 660 C	70			70					N.S.C.	
7 116 40	LOT AVE DU PARC DO	346 659 C	70			70					N.S.C.	
7 116 41	LOT AVE DU PARC DO	346 658 C	70			70					N.S.C.	

CITÉ DE MONTREAL
CITY OF

RÔLE D'ÉVALUATION DES IMMEUBLES POUR L'EXERCICE FINANCIER COMMENÇANT LE 1ER MAI, 1938.
VALUATION ROLL OF IMMOVABLE PROPERTY FOR THE FISCAL YEAR COMMENCING 1ST MAY, 1938.

RUE AVE DU PARC
STREET

ARRONDISSEMENT ÉLECTORAL II
ELECTORAL DISTRICT

QUARTIER AHUNTSIC
WARD

COMPTE No. ACCOUNT No.	SITUATION DE LA PROPRIÉTÉ LOCATION OF PROPERTY	CADASTRE - SUB-DIVISION		TERRAIN LAND	BÂTIMENTS BUILDINGS	VALEUR (DOLLARS SEULEMENT) - VALUE (DOLLARS ONLY)				Enlèvement des Travaux Maintenance of Sidewalks Pds. Front Pl.	VOÛTES VAULTS	RÉSOLUTION REDUCTION NO.
		NOM ET ADRESSE DU PROPRIÉTAIRE NAME AND ADDRESS OF OWNER	OCCUPATION ET/AND DÉNOMINATION			EXEMPT	CATHOLIQUE CATHOLIC	PROTESTANTE PROTESTANT	NEUTRE NEUTRAL			
		<u>PAR. ST. LAURENT</u>										
711642	LOT AVE DU PARC LOUIS GALLE WILLIAM A. ENGLISH C/ O VIAU & CIE 757 PLACE D'ARMES	346	657	70			70					N.S.C.
711643	LOT AVE DU PARC DO	346	656	70			70					N.S.C.
711644	LOT AVE DU PARC DO	346	655	70			70					N.S.C.
711645	LOT AVE DU PARC DO	346	654	70			70					N.S.C.
711646	LOT AVE DU PARC DO	346	653	70			70					N.S.C.
711647	LOT AVE DU PARC DO	346	652	70			70					N.S.C.
711648	LOT AVE DU PARC DO	346	651	70			70					N.S.C.
711649	LOT AVE DU PARC DO	346	650	70			70					N.S.C.
711650	LOT AVE DU PARC DO	346	649	70			70					N.S.C.

CITÉ DE MONTREAL
CITY OF

RÔLE D'ÉVALUATION DES IMMEUBLES POUR L'EXERCICE FINANCIER COMMENÇANT LE 1ER MAI, 1938.
VALUATION ROLL OF IMMOVABLE PROPERTY FOR THE FISCAL YEAR COMMENCING 1ST MAY, 1938.

200

RUE AVE DU PARC
STREET

ARRONDISSEMENT ÉLECTORAL II
ELECTORAL DISTRICT

QUARTIER AHUNTSIC
WARD

COMPTE No. ACCOUNT No.	SITUATION DE LA PROPRIÉTÉ LOCATION OF PROPERTY NOM ET ADRESSE DU PROPRIÉTAIRE NAME AND ADDRESS OF OWNER	CADASTRE - SUB-DIVISION		VALEUR (DOLLARS SEULEMENT) - VALUE (DOLLARS ONLY)						Entretien des Trottoirs Maintenance of Sidewalks Pds. Front Pl.	VOÛTES VAULTS	RÉSOLUTION REDUCTION NO.
		OCCUPATION ET/AND DÉNOMINATION	TERRAIN LAND	BÂTIMENTS BUILDINGS	VALEUR TOTALE - TOTAL VALUE							
					EXEMPT	CATHOLIQUE CATHOLIC	PROTESTANTE PROTESTANT	NEUTRE NEUTRAL	JUIVE JEWISH			
		<u>PAR. ST. LAURENT</u>										
711651	LOT AVE DU PARC LOUIS GALLE WILLIAM A. ENGLISH C/O VIAU & CIE 757 PLACE D'ARMES	346 646	C	70								N.S.C.
711652	LOT AVE DU PARC DO	346 647	C	70								N.S.C.
711653	LOT AVE DU PARC DO	346 646	C	70								N.S.C.
711654	LOT AVE DU PARC DO	346 645	C	70								N.S.C.
711655	LOT AVE DU PARC DO	346 644	C	70								N.S.C.
711656	LOT AVE DU PARC DO	346 643	C	70								N.S.C.
711657	LOT AVE DU PARC DO	346 642	C	70								N.S.C.
711658	LOT AVE DU PARC DO	346 641	C	70								N.S.C.
711659	LOT AVE DU PARC DO	346 640	C	70								N.S.C.

CITÉ DE MONTREAL
CITY OF

RÔLE D'ÉVALUATION DES IMMEUBLES POUR L'EXERCICE FINANCIER COMMENÇANT LE 1ER MAI, 1938.
VALUATION ROLL OF IMMOVABLE PROPERTY FOR THE FISCAL YEAR COMMENCING 1ST MAY, 1938.

RUE AVE DU PARC
STREET

ARRONDISSEMENT ÉLECTORAL 8 11
ELECTORAL DISTRICT

QUARTIER AHUNTSIC
WARD

COMpte No. ACCOUNT No.	SITUATION DE LA PROPRIÉTÉ LOCATION OF PROPERTY	CADASTRE - SUB-DIVISION		VALEUR (DOLLARS SEULEMENT) - VALUE (DOLLARS ONLY)						Entretien des Trottoirs Maintenance of Sidewalks Pos. Front Fl.	VOÛTES VAULTS	RÉSOLUTION REDUCTION NO.
		NOM ET ADRESSE DU PROPRIÉTAIRE NAME AND ADDRESS OF OWNER	OCCUPATION ET/AND DÉNOMINATION	TERRAIN LAND	BÂTIMENTS BUILDINGS	EXEMPT	CATHOLIQUE CATHOLIC	PROTESTANTE PROTESTANT	NEUTRE NEUTRAL			
711660	LOT AVE DU PARC LOUIS GALLE WILLIAM A. ENGLISH C/O VIAU & CIE 757 PLACE D'ARMES	PAR. ST. LAURENT 346 639	C	70						70	N.S.C.	
711661	LOT AVE DU PARC DO PRIDEAUX	346 638	C	70						70	NS.C.	
711662	LOT AVE DU PARC DO	346 805	C	70						70	N.S.C.	
711663	LOT AVE DU PARC DO	346 804	C	70						70	N.S.C.	
711664	LOT AVE DU PARC DO	346 803	C	70						70	N.S.C.	
711665	LOT AVE DU PARC DO	346 802	C	70						70	N.S.C.	
711666	LOT AVE DU PARC DO	346 801	C	70						70	N.S.C.	
711667	LOT AVE DU PARC DO	346 800	C	70						70	N.S.C.	
711668	LOT AVE DU PARC DO	346 799	C	70						70	N.S.C.	

CITÉ DE MONTREAL
CITY OF

RÔLE D'ÉVALUATION DES IMMEUBLES POUR L'EXERCICE FINANCIER COMMENÇANT LE 1ER MAI, 1938.
VALUATION ROLL OF IMMOVABLE PROPERTY FOR THE FISCAL YEAR COMMENCING 1ST MAY, 1938.

202

RUE AVE DU PARC
STREET

ARRONDISSEMENT ÉLECTORAL II
ELECTORAL DISTRICT

QUARTIER AHUNTSIC
WARD

1-2-37 32754

COMPTE No. ACCOUNT No.	SITUATION DE LA PROPRIÉTÉ LOCATION OF PROPERTY	CADASTRE - SUB-DIVISION		VALEUR (DOLLARS SEULEMENT) - VALUE (DOLLARS ONLY)					Entretien des Trotoirs Maintenance of Sidewalks Pds. Front Pl.	VOÛTES VAULTS	RÉSOLUTION REDUCTION NO.		
		NOM ET ADRESSE DU PROPRIÉTAIRE NAME AND ADDRESS OF OWNER	OCCUPATION ET/AND DÉNOMINATION	TERRAIN LAND	BÂTIMENTS BUILDINGS	VALEUR TOTALE - TOTAL VALUE							
						EXEMPT	CATHOLIQUE CATHOLIC	PROTESTANTE PROTESTANT				NEUTRE NEUTRAL	JUIVE JEWISH
			<u>PAR. ST. LAURENT</u>										
711669	LOT AVE DU PARC LOUIS GALLE WILLIAM A. ENGLISH C/O VIAU & CIE 757 PLACE D'ARMES	346	798	C	70					70	N.S.C.		
711670	LOT AVE DU PARC DO	346	797	C	70					70	N.S.C.		
711671	LOT AVE DU PARC DO	346	796	C	70					70	N.S.C.		
711672	LOT AVE DU PARC DO	346	795	C	70					70	N.S.C.		
711673	LOT AVE DU PARC DO	346	794	C	70					70	N.S.C.		
711674	LOT AVE DU PARC DO	346	793	C	70					70	N.S.C.		
711675	LOT AVE DU PARC DO	346	792	C	70					70	N.S.C.		
711676	LOT AVE DU PARC DO	346	791	C	70					70	N.S.C.		
711677	LOT AVE DU PARC DO	346	790	C	70					70	N.S.C.		

CITÉ DE MONTREAL
CITY OF

RÔLE D'ÉVALUATION DES IMMEUBLES POUR L'EXERCICE FINANCIER COMMENÇANT LE 1ER MAI, 1938.
VALUATION ROLL OF IMMOVABLE PROPERTY FOR THE FISCAL YEAR COMMENCING 1ST MAY, 1938.

203

RUE AVE DU PARC
STREET

ARRONDISSEMENT ÉLECTORAL II
ELECTORAL DISTRICT

QUARTIER AHUNTSIC
WARD

M. 9-37-38721

COMPTE No. ACCOUNT No.	SITUATION DE LA PROPRIÉTÉ LOCATION OF PROPERTY	CADASTRE - SUB-DIVISION		VALEUR (DOLLARS SEULEMENT) - VALUE (DOLLARS ONLY)					Entretien des Trottoirs Maintenance of Sidewalks Pds. Front Fl.	VOÛTES VAULTS	RÉSOLUTION REDUCTION NO.		
		NOM ET ADRESSE DU PROPRIÉTAIRE NAME AND ADDRESS OF OWNER	OCCUPATION ET/AND DÉNOMINATION	TERRAIN LAND	BÂTIMENTS BUILDINGS	VALEUR TOTALE - TOTAL VALUE							
						EXEMPT	CATHOLIQUE CATHOLIC	PROTESTANTE PROTESTANT				NEUTRE NEUTRAL	JUIVE JEWISH
			<u>PAR. ST. LAURENT</u>										
711678	LOT AVE DU PARC LOUIS GALLE WILLIAM A. ENGLISH C/O VIAU & CIE 757 PLACE D'ARMES	346	789	C	70						N.S.C.		
711679	LOT AVE DU PARC DO	346	788	C	70						N.S.C.		
711680	LOT AVE DU PARC DO	346	787	C	70						N.S.C.		
711681	LOT AVE DU PARC DO	346	786	C	70						N.S.C.		
711682	LOT AVE DU PARC DO	346	785	C	70						N.S.C.		
711683	LOT AVE DU PARC DO	346	784	C	70						N.S.C.		
711684	LOT AVE DU PARC DO	346	783	C	70						N.S.C.		
711685	LOT AVE DU PARC DO	346	782	C	70						N.S.C.		
711686	LOT AVE DU PARC DO	346	781	C	70						N.S.C.		

CITÉ DE **MONTREAL**
CITY OF

RÔLE D'ÉVALUATION DES IMMEUBLES POUR L'EXERCICE FINANCIER COMMENÇANT LE 1ER MAI, 1938.
VALUATION ROLL OF IMMOVABLE PROPERTY FOR THE FISCAL YEAR COMMENCING 1ST MAY, 1938.

RUE AVE DU PARC ARRONDISSEMENT ÉLECTORAL 11 QUARTIER AHUNTSIC
STREET ELECTORAL DISTRICT WARD

COMpte No. ACCOUNT No.	SITUATION DE LA PROPRIÉTÉ LOCATION OF PROPERTY Nom ET ADRESSE DU PROPRIÉTAIRE NAME AND ADDRESS OF OWNER	CADASTRE - SUB-DIVISION		TERRAIN LAND	BÂTIMENTS BUILDINGS	VALEUR (DOLLARS SEULEMENT) - VALUE (DOLLARS ONLY)					Entretien des Trottoirs Maintenance of Sidewalks Pds. Front Pl.	VOÛTES VAULTS	RÉSOLUTION REDUCTION NO.
		OCCUPATION ET/AND DÉNOMINATION				EXEMPT	CATHOLIQUE CATHOLIC	PROTESTANTE PROTESTANT	NEUTRE NEUTRAL	JUIVE JEWISH			
711687	LOT AVE DU PARC THE MONTREAL LIGHT HEAT AND 107 CRAIG WEST	<u>PAR. ST. LAURENT</u> 346 780 POWER CO. N		70					70		N.S.C.		
711688	LOT AVE DU PARC LOUIS GALLE WILLIAM A. ENGLISH C/O VIAU & CIE 757 PLACE D'ARMES	346 779 C		70			70				N.S.C.		
711689	LOT AVE DU PARC DO	346 778 C		70			70				N.S.C.		
711690	LOT AVE DU PARC DO	346 777 C		70			70				N.S.C.		
711691	LOT AVE DU PARC DO	346 776 C		70			70				N.S.C.		
711692	LOT AVE DU PARC DO	346 775 C		70			70				N.S.C.		
711693	LOT AVE DU PARC DO	346 774 C		70			70				N.S.C.		
711694	LOT AVE DU PARC DO	346 773 C		70			70				N.S.C.		
711695	LOT AVE DU PARC DO	346 772 C		70			70				N.S.C.		

CITÉ DE MONTREAL
CITY OF

RÔLE D'ÉVALUATION DES IMMEUBLES POUR L'EXERCICE FINANCIER COMMENÇANT LE 1ER MAI, 1938.
VALUATION ROLL OF IMMOVABLE PROPERTY FOR THE FISCAL YEAR COMMENCING 1ST MAY, 1938.

205

RUE AVE DU PARC
STREET

ARRONDISSEMENT ÉLECTORAL II
ELECTORAL DISTRICT

QUARTIER AHUNTIC
WARD

M-9-37-19251

COMPTE No. ACCOUNT NO.	SITUATION DE LA PROPRIÉTÉ LOCATION OF PROPERTY	CADASTRE - SUB-DIVISION OCCUPATION ET/AND DÉNOMINATION	TERRAIN LAND	BÂTIMENTS BUILDINGS	VALEUR (DOLLARS SEULEMENT) - VALUE (DOLLARS ONLY)					Entretien des Trotoirs Maintenance of Sidewalks Pav. Front Pl.	VOÛTES VAULTS	RÉSOLUTION REDUCTION NO.
					EXEMPT	CATHOLIQUE CATHOLIC	PROTESTANTE PROTESTANT	NEUTRE NEUTRAL	JUIVE JEWISH			
		<u>PAR. ST. LAURENT</u>										
711696	LOT AVE DU PARC LOUIS GALLE WILLIAM A. ENGLISH C/O VIAU & CIE 757 PLACE D'ARMES	346 771 C	40							40		N.S.C.
711697	LOT AVE DU PARC DO <u>PART OF STREET</u>	346 770 C	20							20		N.S.C.
		<u>PA. SLT-AUX-RECOULETS</u>										
711698	LOT AVE DU PARC DO	276 28 29 C	30							30		N.S.C.
711700	LOT AVE DU PARC DO	276 30 C	60							60		N.S.C.
711701	AVE LOT DU PARC DO	276 31 30 C	70							70		N.S.C.
711702	LOT AVE DU PARC DO	276 32 C	70							70		N.S.C.
711703	LOT AVE DU PARC DO	276 33 C	70							70		N.S.C.
711704	LOT AVE DU PARC DO	276 34 C	70							70		N.S.C.
711705	LOT AVE DU PARC DO DO	276 35 C	70							70		N.S.C.

CITÉ DE MONTREAL
CITY OF

RÔLE D'ÉVALUATION DES IMMEUBLES POUR L'EXERCICE FINANCIER COMMENÇANT LE 1ER MAI, 1938.
VALUATION ROLL OF IMMOVABLE PROPERTY FOR THE FISCAL YEAR COMMENCING 1ST MAY, 1938.

206

RUE AVE DU PARC
STREET

ARRONDISSEMENT ÉLECTORAL II
ELECTORAL DISTRICT

QUARTIER AHUNTSIC
WARD

M.B. 37-13753

COMPTE No. ACCOUNT NO.	SITUATION DE LA PROPRIÉTÉ LOCATION OF PROPERTY NOM ET ADRESSE DU PROPRIÉTAIRE NAME AND ADDRESS OF OWNER	CADASTRE - SUB-DIVISION		TERRAIN LAND	BÂTIMENTS BUILDINGS	VALEUR (DOLLARS SEULEMENT) - VALUE (DOLLARS ONLY)					Entretien des Trottoirs Maintenance of Sidewalks Pds. Front Ft.	VOÛTES VAULTS	RÉSOLUTION REDUCTION NO.
		OCCUPATION ET/AND DÉNOMINATION				VALEUR TOTALE - TOTAL VALUE							
						EXEMPT	CATHOLIQUE CATHOLIC	PROTESTANTE PROTESTANT	NEUTRE NEUTRAL	JUIVE JEWISH			
		<u>PAR. SLT-AUX-RECOLLETS</u>											
711706	LOT AVE DU PARC LOUIS GALLE WILLIAM A. ENGLISH C/O VIAU & CIE 757 PLACE D'ARMES	276	36	C	70		70						N.S.C.
711707	LOT AVE DU PARC DO	276	37	C	70		70						N.S.C.
711708	LOT AVE DU PARC DO	276	38	C	70		70						N.S.C.
711709	LOT AVE DU PARC DO	276	39	C	70		70						N.S.C.
711710	LOT AVE DU PARC DO	276	40	C	70		70						N.S.C.
711711	LOT AVE DU PARC DO	276	41	C	70		70						N.S.C.
711712	LOT AVE DU PARC DO	276	42	C	110		110						N.S.C.
	<u>TRAVERSEZ</u>												
711713	LOT AVE DU PARC DO (PART OF STREET)	276	43	EX	600	600							N.S.C.
711714	LOT AVE DU PARC DO	276	44	C	70		70						N.S.C.

CITÉ DE MONTREAL
CITY OF

RÔLE D'ÉVALUATION DES IMMEUBLES POUR L'EXERCICE FINANCIER COMMENÇANT LE 1ER MAI, 1938.
VALUATION ROLL OF IMMOVABLE PROPERTY FOR THE FISCAL YEAR COMMENCING 1ST MAY, 1938.

207

RUE AVE DU PARC
STREET

ARRONDISSEMENT ÉLECTORAL 11
ELECTORAL DISTRICT

QUARTIER AHUNTSIC
WARD

M-9-37-38752

COMPTE No. ACCOUNT No.	SITUATION DE LA PROPRIÉTÉ LOCATION OF PROPERTY NOM ET ADRESSE DU PROPRIÉTAIRE NAME AND ADDRESS OF OWNER	CADASTRE - SUB-DIVISION		TERRAIN LAND	BÂTIMENTS BUILDINGS	VALEUR (DOLLARS SEULEMENT) - VALUE (DOLLARS ONLY)					Entretien des Trottoirs Maintenance of Sidewalks Pds. Front Ft.	VOÛTES VAULTS	RÉSOLUTION REDUCTION NO.
		OCCUPATION ET/AND DÉNOMINATION				EXEMPT	CATHOLIQUE CATHOLIC	PROTESTANTE PROTESTANT	NEUTRE NEUTRAL	JUIVE JEWISH			
711715	LOUIS GALLE WILLIAM A ENGLISH C/O VIAU & CIE 757 PLACE D'ARMES	PAR. SLI-AUX-RECOLLETS 276 48 C		70						70		N.S.C.	
711716	LOT AVE DU PARC DO	276 46 C		70						70		N.S.C.	
711717	LOT AVE DU PARC DO	276 47 C		70						70		N.S.C.	
711718	LOT AVE DU PARC DO	276 48 C		70						70		N.S.C.	
711719	LOT AVE DU PARC DO	276 49 C		70						70		N.S.C.	
711720	LOT AVE DU PARC DO	276 50 C		70						70		N.S.C.	
711721	LOT AVE DU PARC DO	276 51 C		70						70		N.S.C.	
711722	LOT AVE DU PARC DO	276 52 C		70						70		N.S.C.	
711723	LOT AVE DU PARC DO	276 53 C		70						70		N.S.C.	
711724	LOT AVE DU PARC DO	276 54 C		70						70		N.S.C.	

CITÉ DE MONTREAL
CITY OF

RÔLE D'ÉVALUATION DES IMMEUBLES POUR L'EXERCICE FINANCIER COMMENÇANT LE 1ER MAI, 1938.
VALUATION ROLL OF IMMOVABLE PROPERTY FOR THE FISCAL YEAR COMMENCING 1ST MAY, 1938.

208

RUE AVE DU PARC
STREET

ARRONDISSEMENT ÉLECTORAL 11
ELECTORAL DISTRICT

QUARTIER AMUNTSIC
WARD

12-1-37-11111

COMPTE No. ACCOUNT No.	SITUATION DE LA PROPRIÉTÉ LOCATION OF PROPERTY	CADASTRE - SUB-DIVISION		TERRAIN LAND	BÂTIMENTS BUILDINGS	VALEUR (DOLLARS SEULEMENT) - VALUE (DOLLARS ONLY)					Entretien des Trotoirs Maintenance of Sidewalks Pds. Front Pl.	VOÛTES VAULTS	RÉSOLUTION REDUCTION NO.
		NOM ET ADRESSE DU PROPRIÉTAIRE NAME AND ADDRESS OF OWNER	OCCUPATION ET/AND DÉNOMINATION			EXEMPT	CATHOLIQUE CATHOLIC	PROTESTANTE PROTESTANT	NEUTRE NEUTRAL	JUIVE JEWISH			
		<u>PAR. SLT-AUX-RECOLLEYS</u>											
7 11725	LOT AVE DU PARC LOUIS GALLE WILLIAM A. ENGLISH C/O VIAU & CIE 757 PLACE D'ARMES	276	55	70			70					N.S.C.	
7 11726	LOT AVE DU PARC DO	276	56	70			70					N.S.C.	
7 11727	LOT AVE DU PARC DO	276	57	70			70					N.S.C.	
7 11728	LOT AVE DU PARC DO	276	58	70			70					N.S.C.	
7 11729	LOT AVE DU PARC DO	276	59	50			50					N.S.C.	
7 11730	LOT AVE DU PARC DO	276	60	20			20					N.S.C.	
		<u>PAR. ST. LAURENT</u>											
7 11731	LOT AVE DU PARC DO	346	768 767	30			30					N.S.C.	
7 11732	LOT AVE DU PARC DO	346	766	60			60					N.S.C.	
7 11733	LOT AVE DU PARC DO	346	765	70			70					N.S.C.	

CITÉ DE MONTREAL
CITY OF

RÔLE D'ÉVALUATION DES IMMEUBLES POUR L'EXERCICE FINANCIER COMMENÇANT LE 1ER MAI, 1938.
VALUATION ROLL OF IMMOVABLE PROPERTY FOR THE FISCAL YEAR COMMENCING 1ST MAY, 1938.

200

RUE AVE DU PARC
STREET

ARRONDISSEMENT ÉLECTORAL II
ELECTORAL DISTRICT

QUARTIER AHUNTSIC
WARD

COMPTE NO. ACCOUNT NO.	SITUATION DE LA PROPRIÉTÉ LOCATION OF PROPERTY	CADASTRE - SUB-DIVISION		VALEUR (DOLLARS SEULEMENT) - VALUE (DOLLARS ONLY)						Entretien des Trotoirs Maintenance of Sidewalks Pds. Front Pt.	VOÛTES VAULTS	RÉSOLUTION REDUCTION NO.	
		NOM ET ADRESSE DU PROPRIÉTAIRE NAME AND ADDRESS OF OWNER	OCCUPATION ET/AND DÉNOMINATION	TERRAIN LAND	BÂTIMENTS BUILDINGS	EXEMPT	CATHOLIQUE CATHOLIC	PROTESTANTE PROTESTANT	NEUTRE NEUTRAL				JUIVE JEWISH
			PAR. ST. LAURENT										
711734	LOT AVE DU PARC LOUIS GALLE WILLIAM A. ENGLISH C/O VIAU & CIE 757 PLACE D'ARMES	346 764	C	70						70			N.S.C.
711735	LOT AVE DU PARC DO	346 763	C	70						70			N.S.C.
711736	LOT AVE DU PARC DO	346 762	C	70						70			N.S.C.
711737	LOT AVE DU PARC THE MONTREAL LIGHT HEAT AND POWER CO 107 CRAIG WEST.	346 761	N	70						70			N.S.C.
711738	LOT AVE DU PARC LOUIS GALLE WILLIAM A. ENGLISH C/O VIAU & CIE 757 PLACE D'ARMES	346 760	C	70						70			N.S.C.
711739	LOT AVE DU PARC DO	346 759	C	70						70			N.S.C.
711740	LOT AVE DU PARC DO	346 758	C	70						70			N.S.C.
711741	LOT AVE DU PARC DO	346 757	C	70						70			N.S.C.
711742	LOT AVE DU PARC DO	346 756	C	70						70			N.S.C.

CITÉ DE MONTREAL
CITY OF

RÔLE D'ÉVALUATION DES IMMEUBLES POUR L'EXERCICE FINANCIER COMMENÇANT LE 1ER MAI, 1938.
VALUATION ROLL OF IMMOVABLE PROPERTY FOR THE FISCAL YEAR COMMENCING 1ST MAY, 1938.

RUE AVE DU PARC ARRONDISSEMENT ÉLECTORAL 11 QUARTIER AHUNTSIC
STREET ELECTORAL DISTRICT WARD

M-9-37-29758

COMPTE No. ACCOUNT No.	SITUATION DE LA PROPRIÉTÉ LOCATION OF PROPERTY	CADASTRE - SUB-DIVISION		VALEUR (DOLLARS SEULEMENT) - VALUE (DOLLARS ONLY)						Entretien des Trottoirs Maintenance of Sidewalks Pds. Front Fl.	VOÛTES VAULTS	RÉSOLUTION REDUCTION NO.	
		OCCUPATION ET/AND DÉNOMINATION		TERRAIN LAND	BÂTIMENTS BUILDINGS	VALEUR TOTALE - TOTAL VALUE							
						EXEMPT	CATHOLIQUE CATNOLIC	PROTESTANTE PROTESTANT	NEUTRE NEUTRAL				JUIVE JEWISH
		<u>PAR. ST. LAURENT</u>											
711743	LOT AVE DU PARC LOUIS GALLE WILLIAM A. ENGLISH C/O VIAU & CIE 757 PLACE D'ARMES	346	755	C	70							N.S.C.	
711744	LOT AVE DU PARC DO	346	754	C	70							N.S.C.	
711745	LOT AVE DU PARC DO	346	753	C	70							N.S.C.	
711746	LOT AVE DU PARC DO	346	752	C	70							N.S.C.	
711747	LOT AVE DU PARC DO	346	751	C	70							N.S.C.	
711748	LOT AVE DU PARC DO	346	750	C	70							N.S.C.	
711749	LOT AVE DU PARC DO	346	749	C	70							N.S.C.	
711750	LOT AVE DU PARC DO	346	748	C	70							N.S.C.	
711751	LOT AVE DU PARC DO	346	747	C	70							N.S.C.	
711752	LOT AVE DU PARC DO	346	746	C	70							N.S.C.	

CITÉ DE MONTREAL
CITY OF

RÔLE D'ÉVALUATION DES IMMEUBLES POUR L'EXERCICE FINANCIER COMMENÇANT LE 1ER MAI, 1938.
VALUATION ROLL OF IMMOVABLE PROPERTY FOR THE FISCAL YEAR COMMENCING 1ST MAY, 1938.

211

RUE AVE DU PARC ARRONDISSEMENT ÉLECTORAL II QUARTIER AHUNTSIC
STREET AVENUE PARC ELECTORAL DISTRICT II WARD

COMPTE NO. ACCOUNT NO.	SITUATION DE LA PROPRIÉTÉ LOCATION OF PROPERTY	CADASTRE - SUB-DIVISION		VALEUR (DOLLARS SEULEMENT) - VALUE (DOLLARS ONLY)						Entretien des Trottoirs Maintenance of Sidewalks Pav. Front Ft.	VOÛTES VAULTS	RÉSOLUTION REDUCTION NO.	
		NOM ET ADRESSE DU PROPRIÉTAIRE NAME AND ADDRESS OF OWNER	OCCUPATION ET/AND DÉNOMINATION	TERRAIN LAND	BÂTIMENTS BUILDINGS	VALEUR TOTALE - TOTAL VALUE							
						EXEMPT	CATHOLIQUE CATHOLIC	PROTESTANTE PROTESTANT	NEUTRE NEUTRAL				JUIVE JEWISH
			<u>PAR. ST. LAURENT</u>										
711753	LOT AVE DU PARC LOUIS GALLE WILLIAM A. ENGLISH C/O VIAU & CIE 757 PLACE D'ARMES	346	745	C	70							N.S.C.	
711754	LOT AVE DU PARC DO	346	743	C	70							N.S.C.	
711755	LOT AVE DU PARC DO	346	743	C	70							N.S.C.	
711756	LOT AVE DU PARC DO	346	742	C	70							N.S.C.	
711757	LOT AVE DU PARC DO	346	741	C	70							N.S.C.	
711758	LOT AVE DU PARC DO	346	740	C	70							N.S.C.	
711759	LOT AVE DU PARC DO	346	739	C	70							N.S.C.	
711760	LOT AVE DU PARC DO	346	738	C	70							N.S.C.	
711761	LOT AVE DU PARC DO	346	737	C	70							N.S.C.	
711762	LOT AVE DU PARC DO	346	736	C	70							N.S.C.	

RÔLE D'ÉVALUATION DES IMMEUBLES POUR L'EXERCICE FINANCIER COMMENÇANT LE 1ER MAI, 1938.
VALUATION ROLL OF IMMOVABLE PROPERTY FOR THE FISCAL YEAR COMMENCING 1ST MAY, 1938.

RUE AVE DU PARC
STREET

ARRONDISSEMENT ÉLECTORAL II
ELECTORAL DISTRICT

QUARTIER AHUNTSIC
WARD

19-37-19751

COMPTE NO. ACCOUNT NO.	SITUATION DE LA PROPRIÉTÉ LOCATION OF PROPERTY	CADASTRE - SUB-DIVISION		VALEUR (DOLLARS SEULEMENT) - VALUE (DOLLARS ONLY)					Entretien des Trotoirs Maintenance of Sidewalks Pav. Front Et.	VOÛTES VAULTS	RÉSOLUTION REDUCTION NO.
		NOM ET ADRESSE DU PROPRIÉTAIRE NAME AND ADDRESS OF OWNER	OCCUPATION ET/AND DÉNOMINATION	TERRAIN LAND	BÂTIMENTS BUILDINGS	VALEUR TOTALE - TOTAL VALUE					
				EXEMPT	CATHOLIQUE CATHOLIC	PROTESTANTE PROTESTANT	NEUTRE NEUTRAL	JUIVE JEWISH			
			<u>PAR. ST. LAURENT</u>								
711763	<u>PRIDEAUX</u> LOT AVE DU PARC LOUIS GALLE WILLIAM A. ENGLISH C/O VIAU & CIE 757 PLACE D'ARMES	346	636						70		N.S.C.
711764	LOT AVE DU PARC DO	346	635						70		N.S.C.
711765	LOT AVE DU PARC DO	346	634						70		N.S.C.
711766	LOT AVE DU PARC DO	346	633						70		N.S.C.
711767	LOT AVE DU PARC DO	346	632						70		N.S.C.
711768	LOT AVE DU PARC DO	346	631						70		N.S.C.
711769	LOT AVE DU PARC DO	346	630						70		N.S.C.
711770	LOT AVE DU PARC DO	346	629						70		N.S.C.
711771	LOT AVE DU PARC DO	346	628						70		N.S.C.

CITÉ DE MONTREAL
CITY OF

RÔLE D'ÉVALUATION DES IMMEUBLES POUR L'EXERCICE FINANCIER COMMENÇANT LE 1ER MAI, 1938.
VALUATION ROLL OF IMMOVABLE PROPERTY FOR THE FISCAL YEAR COMMENCING 1ST MAY, 1938.

218

RUE AVE DU PARC
STREET

ARRONDISSEMENT ÉLECTORAL II
ELECTORAL DISTRICT

QUARTIER AHUNTSIC
WARD

COMPTE No. ACCOUNT NO.	SITUATION DE LA PROPRIÉTÉ LOCATION OF PROPERTY	CADASTRE - SUB-DIVISION		VALEUR (DOLLARS SEULEMENT) - VALUE (DOLLARS ONLY)					Entretien des Trottoirs Maintenance of Sidewalks Pds. Front Fl.	VOÛTES VAULTS	RÉSOLUTION REDUCTION NO.
		NOM ET ADRESSE DU PROPRIÉTAIRE NAME AND ADDRESS OF OWNER	OCCUPATION ET/AND DÉNOMINATION	TERRAIN LAND	BÂTIMENTS BUILDINGS	EXEMPT	CATHOLIQUE CATHOLIC	PROTESTANTE PROTESTANT			
			<u>PAR. ST. LAURENT</u>								
711772	LOT AVE DU PARC LOUIS GALLE WILLIAM A. ENGLISH C/O VIAU & CIE 757 PLACE D'ARMES	346 627	C	70							N.S.C.
711773	LOT AVE DU PARC DO	346 626	C	70							N.S.C.
711774	LOT AVE DU PARC DO	346 625	C	70							N.S.C.
711775	LOT AVE DU PARC DO	346 624	C	70							N.S.C.
711776	LOT AVE DU PARC DO	346 623	C	70							N.S.C.
711777	LOT AVE DU PARC DO	346 622	C	70							N.S.C.
711778	LOT AVE DU PARC DO	346 621	C	70							N.S.C.
711779	LOT AVE DU PARC DO	346 620	C	70							N.S.C.
711780	LOT AVE DU PARC DO	346 619	C	70							N.S.C.
711781	LOT AVE DU PARC DO	346 618	C	70							N.S.C.

CITÉ DE MONTREAL
CITY OF

RÔLE D'ÉVALUATION DES IMMEUBLES POUR L'EXERCICE FINANCIER COMMENÇANT LE 1ER MAI, 1938.
VALUATION ROLL OF IMMOVABLE PROPERTY FOR THE FISCAL YEAR COMMENCING 1ST MAY, 1938.

214

RUE AVE DU PARC
STREET

ARRONDISSEMENT ÉLECTORAL II
ELECTORAL DISTRICT

QUARTIER AMUNTSIC
WARD

COMPTE NO. ACCOUNT NO.	SITUATION DE LA PROPRIÉTÉ LOCATION OF PROPERTY	CADASTRE - SUB-DIVISION		VALEUR (DOLLARS SEULEMENT) - VALUE (DOLLARS ONLY)					Entretien des Trottoirs Maintenance of Sidewalks Pds. Front Fl.	VOÛTES VAULTS	RÉSOLUTION REDUCTION NO.		
		NOM ET ADRESSE DU PROPRIÉTAIRE NAME AND ADDRESS OF OWNER	OCCUPATION ET/AND DÉNOMINATION	TERRAIN LAND	BÂTIMENTS BUILDINGS	VALEUR TOTALE - TOTAL VALUE							
						EXEMPT	CATHOLIQUE CATHOLIC	PROTESTANTE PROTESTANT				NEUTRE NEUTRAL	JUIVE JEWISH
			<u>PAR. ST. LAURENT</u>										
711782	LOT AVE DU PARC LOUIS GALLE WILLIAM A. ENGLISH C/O VIAU & CIE 757 PLACE D'ARMES	346	617								N.S.C.		
711783	LOT AVE DU PARC DO	346	616								N.S.C.		
711784	LOT AVE DU PARC DO	346	615								N.S.C.		
711784	LOT AVE DU PARC DO	346	615								N.S.C.		
711785	^{ave} LOT VAE. DU PARC DO	346	614								N.S.C.		
711786	^{ave} LOT VAE DUPARC DO	346	613								N.S.C.		
711787	LOT AVE. DU PARC DO	346	612								N.S.C.		
711788	LOT AVE. DU PARC DO	346	611								N.S.C.		
711789	LOT AVE. DU PARC DO	346	610								N.S.C.		

CITÉ DE MONTREAL
CITY OF MONTREAL

RÔLE D'ÉVALUATION DES IMMEUBLES POUR L'EXERCICE FINANCIER COMMENÇANT LE 1ER MAI, 1938.
VALUATION ROLL OF IMMOVABLE PROPERTY FOR THE FISCAL YEAR COMMENCING 1ST MAY, 1938.

215

RUE AVE DU PARC
STREET

ARRONDISSEMENT ÉLECTORAL II
ELECTORAL DISTRICT

QUARTIER AHUNTSIC
WARD

1-9-37-10753

COMPTE NO. ACCOUNT NO.	SITUATION DE LA PROPRIÉTÉ LOCATION OF PROPERTY	CADASTRE - SUB-DIVISION		TERRAIN LAND	BÂTIMENTS BUILDINGS	VALEUR (DOLLARS SEULEMENT) - VALUE (DOLLARS ONLY)					Entretien des Trottoirs Maintenance of Sidewalks Pav. Front Fl.	VOÛTES VAULTS	RÉSOLUTION REDUCTION NO.
		NOM ET ADRESSE DU PROPRIÉTAIRE NAME AND ADDRESS OF OWNER	OCCUPATION ET/AND DÉNOMINATION			EXEMPT	CATHOLIQUE CATHOLIC	PROTESTANTE PROTESTANT	NEUTRE NEUTRAL	JUIVE JEWISH			
		 PAR. ST. LAURENT.....										
711790	LOT AVE. DU PARC LOUIS GALLE DE WILLIAM A. ENGLISH C/O VIAU & CIE 757 PLACE D'ARMES	346	609	C	70					70			N.S.C.
711791	LOT AVE. DU PARC DO	346	608	C	70					70			N.S.C.
711792	LOT AVE. DU PARC DO	346	607	C	70					70			N.S.C.
711793	LOT AVE. DU PARC DO	346	605	C	70					70			B.S.C.
711794	LOT AVE. DU PARC DO <u>PORT ROYAL</u>	346	605	C	70					70			N.S.C.
711795	LOT AVE. DU PARC LA CITE DE MONTREAL	346	603	EX	70					70			N.S.C.
711796	LOT AVE. DU PARC DO	346	602	EX	70					70			N.S.C.
711797	LOT AVE. DU PARC DO	346	608	EX	70					70			N.S.C.
711798	LOT AVE. DU PARC DO	346	600	EX	70					70			N.S.C.
711799	LOT AVE. DU PARC DO	346	599	EX	70					70			N.S.C.

CITÉ DE MONTREAL
CITY OF

RÔLE D'ÉVALUATION DES IMMEUBLES POUR L'EXERCICE FINANCIER COMMENÇANT LE 1ER MAI, 1938.
VALUATION ROLL OF IMMOVABLE PROPERTY FOR THE FISCAL YEAR COMMENCING 1ST MAY, 1938.

216

RUE AVE DU PARC ARRONDISSEMENT ÉLECTORAL 11 QUARTIER AMUNTSIC
STREET ELECTORAL DISTRICT WARD

COMPTE No. ACCOUNT No.	SITUATION DE LA PROPRIÉTÉ LOCATION OF PROPERTY	CADASTRE - SUB-DIVISION		VALEUR (DOLLARS SEULEMENT) - VALUE (DOLLARS ONLY)					Entretien des Trottoirs Maintenance of Sidewalks Pds. Front Ft.	VOÛTES VAULTS	RÉSOLUTION REDUCTION NO.
		NOM ET ADRESSE DU PROPRIÉTAIRE NAME AND ADDRESS OF OWNER	OCCUPATION ET/AND DÉNOMINATION	TERRAIN LAND	BÂTIMENTS BUILDINGS	EXEMPT	CATHOLIQUE CATHOLIC	PROTESTANTE PROTESTANT			
	 PAR. ST. LAURENT.....									
711800	LOT AVE. DU PARC CANADIAN NATIONAL RAILWAY CO C O T.G. WATSON 605 SHAUGHNESSY BLDG.	346 598	N	70				70			N.S.C.
711801	LOT AVE. DU PARC DO	346 597	N	70				70			N.S.C.
711802	LOT AVE. DU PARC DO	346 596	N	70				70			N.S.C.
711803	LOT AVE. DU PARC DO	346 595	N	70				70			N.S.C.
711804	LOT AVE. DU PARC DO	346 594	N	70				70			N.S.C.
711805	LOT AVE. DU PARC DO	346 593	N	70				70			N.S.C.
711806	LOT AVE. DU PARC DO	346 592	N	70				70			N.S.C.
711807	LOT AVE. DU PARC DO	346 591	N	70				70			N.S.C.
711808	LOT AVE. DU PARC DO	346 590	N	70				70			N.S.C.

CITÉ DE MONTREAL
CITY OF

RÔLE D'ÉVALUATION DES IMMEUBLES POUR L'EXERCICE FINANCIER COMMENÇANT LE 1ER MAI, 1938.
VALUATION ROLL OF IMMOVABLE PROPERTY FOR THE FISCAL YEAR COMMENCING 1ST MAY, 1938.

RUE AVE DU PARC ARRONDISSEMENT ÉLECTORAL II QUARTIER AHUNTSIC
STREET PARC ELECTORAL DISTRICT WARD

COMPTÉ NO. ACCOUNT NO.	SITUATION DE LA PROPRIÉTÉ LOCATION OF PROPERTY	CADASTRE - SUB-DIVISION		VALEUR (DOLLARS SEULEMENT) - VALUE (DOLLARS ONLY)					Enlèvement des Trottoirs Maintenance of Sidewalks Pds. Front Pl.	VOÛTES VAULTS	RÉSOLUTION REDUCTION NO.		
		NOM ET ADRESSE DU PROPRIÉTAIRE NAME AND ADDRESS OF OWNER	OCCUPATION ET/AND DÉSIGNATION	TERRAIN LAND	BÂTIMENTS BUILDINGS	VALEUR TOTALE - TOTAL VALUE							
						EXEMPT	CATHOLIQUE CATHOLIC	PROTESTANTE PROTESTANT				NEUTRE NEUTRAL	JUIVE JEWISH
		 PAR. ST. LAURENT.....										
711809	LOT AVE. DU PARC LOUIS GALLE WILLIAM A. ENGLISH C/O VIAU & CIE 757 PLACE D ARMES	346	589	C	70						N.S.C.		
711810	LOT AVE. DU PARC DO	346	588	C	70						N.S.C.		
711811	LOT VE. DU PARC DO	346	587	C	70						N.S.C.		
711812	LOT AVE. DU PARC DO	346	586	C	70						N.S.C.		
711813	LOT AVE. DU PARC DO	346	585	C	70						N.S.C.		
711814	LOT AVE. DU PARC DO	346	584	C	70						N.S.C.		
711815	LOT AVE. DU PARC DO	346	583	C	70						N.S.C.		
711816	LOT AVE. DU PARC DO	346	582	C	70						N.S.C.		
711817	LOT AVE. DU PARC DO	346	581	C	70						N.S.C.		

CITÉ DE MONTREAL
CITY OF

RÔLE D'ÉVALUATION DES IMMEUBLES POUR L'EXERCICE FINANCIER COMMENÇANT LE 1ER MAI, 1938.
VALUATION ROLL OF IMMOVABLE PROPERTY FOR THE FISCAL YEAR COMMENCING 1ST MAY, 1938.

RUE AVE. DU PARC ARRONDISSEMENT ÉLECTORAL II QUARTIER AHUNTSIC
STREET WARD

COMPTÉ NO. ACCOUNT NO.	SITUATION DE LA PROPRIÉTÉ LOCATION OF PROPERTY	CADASTRE - SUB-DIVISION		VALEUR (DOLLARS SEULEMENT) - VALUE (DOLLARS ONLY)					Enlèvement des Trottoirs Maintenance of Sidewalks Pav. Front Pl.	VOUTES VAULTS	RÉDUCTION REDUCTION NO.		
		NOM ET ADRESSE DU PROPRIÉTAIRE NAME AND ADDRESS OF OWNER	OCCUPATION ET/AND DÉNOMINATION	TERRAIN LAND	BÂTIMENTS BUILDINGS	VALEUR TOTALE - TOTAL VALUE							
						EXEMPT	CATHOLIQUE CATHOLIC	PROTESTANTE PROTESTANT				NEUTRE NEUTRAL	JUIVE JEWISH
..... PARC ST. LAURENT													
711818	LOT AVE. DU PARC LOUIS GALLE WILLIAM A. ENGLISH C/O VIAU & CIE 757 PLACE D'ARMES	346	580								N.S.C.		
711819	LOT AVE. DU PARC DO	346	579								N.S.C.		
711820	LOT AVE. DU PARC DO	346	578								N.S.C.		
711821	LOT AVE. DU PARC DO	346	577								N.S.C.		
711822	LOT AVE. DU PARC JOSEPH HORACE DUROCHER 82 NOTRE DAME O.	346	576								N.S.C.		
711823	LOT AVE. DU PARC DO	346	575								N.S.C.		
711824	LOT AVE. DU PARC DO	346	574								N.S.C.		
711825	LOT AVE. DU PARC DO	346	573								N.S.C.		
711826	LOT AVE. DU PARC DO	346	572								N.S.C.		

CITÉ DE MONTREAL
CITY OF

RÔLE D'ÉVALUATION DES IMMEUBLES POUR L'EXERCICE FINANCIER COMMENÇANT LE 1ER MAI, 1938.
VALUATION ROLL OF IMMOVABLE PROPERTY FOR THE FISCAL YEAR COMMENCING 1ST MAY, 1938.

219

RUE AVE DU PARC ARRONDISSEMENT ÉLECTORAL II QUARTIER AHUNTSIC
STREET PARC ELECTORAL DISTRICT WARD

COMPTE NO. ACCOUNT NO.	SITUATION DE LA PROPRIÉTÉ LOCATION OF PROPERTY	CADASTRE - SUB-DIVISION OCCUPATION ET/AND DÉNOMINATION	VALEUR (DOLLARS SEULEMENT) - VALUE (DOLLARS ONLY)					Entrées des Trottoirs Maintenance of Sidewalks Pds. Front Ft.	VOÛTES VAULTS	RÉSOLUTION REDUCTION NO.
			TERRAIN LAND	BÂTIMENTS BUILDINGS	VALEUR TOTALE - TOTAL VALUE					
			EXEMPT	CATHOLIQUE CATHOLIC	PROTESTANTE PROTESTANT	NEUTRE NEUTRAL	JUIVE JEWISH			
..... PAR. ST. LAURENT.....										
711827	LOT AVE. DU PARC PHILIPPE JASMIN <i>4739 St-Denis</i>	346 374 COMPTABLE C	70			70				N.S.C.
711828	LOT AVE. DU PARC DO	346 372 C	70			70				N.S.C.
711829	LOT AVE. DU PARC O	346 372 C	70			70				N.S.C.
711830	LOT VAE. DU PARC DO	346 371 C	70			70				N.S.C.
711831	LOT AVE. DU PARC DO	346 370 C	70			70				N.S.C.
711832	LOT VAE. DU PARC LOUIS GALLE WILLIAM A. ENGLISH C/O VIAU & CIE 757 PLACE D'ARMES	346 369 C	70			70				N.S.C.
711833	LOT AVE. DU PARC DO	346 368 C	70			70				N.S.C.
711834	LOT AVE. DU PARC DO	346 367 C	70			70				N.S.C.
711835	LOT AVE. DU PARC DO	346 366 C	70			70				N.S.C.

CITÉ DE MONTREAL
CITY OF

RÔLE D'ÉVALUATION DES IMMEUBLES POUR L'EXERCICE FINANCIER COMMENÇANT LE 1ER MAI, 1938.
VALUATION ROLL OF IMMOVABLE PROPERTY FOR THE FISCAL YEAR COMMENCING 1ST MAY, 1938.

220

RUE AVÉ DU PARC
STREET

ARRONDISSEMENT ÉLECTORAL II
ELECTORAL DISTRICT

QUARTIER AHUNTSIC
WARD

COMpte No. ACCOUNT No.	SITUATION DE LA PROPRIÉTÉ LOCATION OF PROPERTY	CADASTRE - SUB-DIVISION		VALEUR (DOLLARS SEULEMENT) - VALUE (DOLLARS ONLY)					Entrée des Trottoirs Maintenance of Sidewalks Pds. Front Fl.	VOÛTES VAULTS	RÉSOLUTION REDUCTION NO.	
		NOM ET ADRESSE DU PROPRIÉTAIRE NAME AND ADDRESS OF OWNER	OCCUPATION ET/AND DÉNOMINATION	TERRAIN LAND	BÂTIMENTS BUILDINGS	EXEMPT	CATHOLIQUE CATHOLIC	PROTESTANTE PROTESTANT				NEUTRE NEUTRAL
		 PAR. ST. LAURENT.....									
711835	LOT AVE. DU PARC LOUIS GALLE WILLIAM A. ENGLISH C/O VIAU & CIE 757 PLACE D'ARMES	346	365	C	70		70					N.S.C.
711837	LOT AVE. DU PARC DO	346	364	C	70		70					N.S.C.
711838	LOT AVE. DU PARC DO	346	363	C	70		70					N.S.C.
711839	LOT AVE. DU PARC DO	346	362	C	70		70					N.S.C.
711840	LOT AVE. DU PARC DO	346	361	C	70		70					N.S.C.
711841	LOT AVE. DU PARC DO	346	360	C	70		70					N.S.C.
711842	LOT AVE. DU PARC DO	346	359	C	70		70					N.S.C.
711843	LOT AVE. DU PARC DO	346	358	C	70		70					N.S.C.
711844	LOT AVE. DU PARC DO	346	357	C	70		70					N.S.C.

CITÉ DE MONTREAL
CITY OF

RÔLE D'ÉVALUATION DES IMMEUBLES POUR L'EXERCICE FINANCIER COMMENÇANT LE 1ER MAI, 1938.
VALUATION ROLL OF IMMOVABLE PROPERTY FOR THE FISCAL YEAR COMMENCING 1ST MAY, 1938.

221

RUE AVE DU PARC
STREET

ARRONDISSEMENT ÉLECTORAL II
ELECTORAL DISTRICT

QUARTIER AHUNTSIC
WARD

9-37-33751

COMPTE No. ACCOUNT NO.	SITUATION DE LA PROPRIÉTÉ LOCATION OF PROPERTY NOM ET ADRESSE DU PROPRIÉTAIRE NAME AND ADDRESS OF OWNER	CADASTRE - SUB-DIVISION		VALEUR (DOLLARS SEULEMENT) - VALUE (DOLLARS ONLY)						Entretien des Trotoirs Maintenance of Sidewalks Pds. Front Pl.	VOGYES VAULTS	RÉSOLUTION REDUCTION NO.
		OCCUPATION ET/AND DÉNOMINATION	TERRAIN LAND	BÂTIMENTS BUILDINGS	VALEUR TOTALE - TOTAL VALUE							
					EXEMPT	CATHOLIQUE CATHOLIC	PROTESTANTE PROTESTANT	NEUTRE NEUTRAL	JUIVE JEWISH			
	 PAR. ST. LAURENT										
711845	LOT AVE. DU PARC LOUIS GALLE WILLIAM A. ENGLISH	346 356 C	70		70						N.S.C.	
711846	LOT AVE. DU PARC DO	345 355 C	70		70						N.S.C.	
711847	LOT AVE. DU PARC DO	346 354 C	70		70						N.S.C.	
711848	LOT AVE. DUPARC DO	346 353 C	70		70						N.S.C.	
711849	LOT AVE. DU PARC DO	346 352 C	70		70						N.S.C.	
711850	LOT AVE. DU PARC DO	346 351 C	70		70						N.S.C.	
711851	LOT AVE. DU PARC DO	346 350 C	70		70						N.S.C.	
711852	LOT QVE. DU PARC DO	346 349 C	70		70						N.S.C.	
711853	LOT AVE. DU PARC DO	346 348 C	70		70						N.S.C.	
711854	LOT AVE. DU PARC DO	346 347 C	70		70						N.S.C.	

CITÉ DE MONTREAL
CITY OF

RÔLE D'ÉVALUATION DES IMMEUBLES POUR L'EXERCICE FINANCIER COMMENÇANT LE 1ER MAI, 1938.
VALUATION ROLL OF IMMOVABLE PROPERTY FOR THE FISCAL YEAR COMMENCING 1ST MAY, 1938.

222

RUE AVE DU PARC ARRONDISSEMENT ÉLECTORAL 11 QUARTIER AHUNTSIC
STREET ELECTORAL DISTRICT WARD

COMPTE No. ACCOUNT No.	SITUATION DE LA PROPRIÉTÉ LOCATION OF PROPERTY	CADASTRE - SUB-DIVISION		VALEUR (DOLLARS SEULEMENT) - VALUE (DOLLARS ONLY)					Entretien des Trottoirs Maintenance of Sidewalks Pdc. Front Ft.	VOÛTES VAULTS	RÉSOLUTION REDUCTION NO.	
		NOM ET ADRESSE DU PROPRIÉTAIRE NAME AND ADDRESS OF OWNER	OCCUPATION ET/AND DÉSIGNATION	TERRAIN LAND	BÂTIMENTS BUILDINGS	EXEMPT	CATHOLIQUE CATHOLIC	PROTESTANTE PROTESTANT				NEUTRE NEUTRAL
	 PAR. ST. LAURENT.....										
711855	LOT AVE. DU PARC LOUIS GALLE WILLIAM A. ENGLISH C/O VIAU & CIE 757 PLACE D'ARMES	346	346	C	70							N.S.C.
711856	LOT AVE. DU PARC DO	346	345	C	70							N.S.C.
711857	LOT AVE. DU PARC DO	346	344	C	70							N.S.C.
711858	LOT AVE. DU PARC DO	346	343	C	70							N.S.C.
	<u>CHABANEL</u> A. E. 12.....										
711859	LOT AVE. DU PARC DO	346	341	C	100							N.S.C.
711860	LOT AVE. DU PARC DO	346	340	C	100							N.S.C.
711861	LOT AVE. DU PARC DO	346	359	C	100							N.S.C.
711862	LOT AVE. DU PARC DO	346	338	C	100							N.S.C.
711863	LOT AVE. DU PARC DO	346	337	C	100							N.S.C.

CITÉ DE MONTREAL
CITY OF

RÔLE D'ÉVALUATION DES IMMEUBLES POUR L'EXERCICE FINANCIER COMMENÇANT LE 1ER MAI, 1938.
VALUATION ROLL OF IMMOVABLE PROPERTY FOR THE FISCAL YEAR COMMENCING 1ST MAY, 1938.

223

RUE AVE DU PARC ARRONDISSEMENT ÉLECTORAL 12 QUARTIER AMUNTSIC
STREET ELECTORAL DISTRICT WARD

COMPTÉ No. ACCOUNT No.	SITUATION DE LA PROPRIÉTÉ LOCATION OF PROPERTY	CADASTRE - SUB-DIVISION		VALEUR (DOLLARS SEULEMENT) - VALUE (DOLLARS ONLY)					Entretien des Trottoirs Maintenance of Sidewalks Pds. Front Fl.	VOÛTES VAULTS	RÉSOLUTION REDUCTION NO.	
		NOM ET ADRESSE DU PROPRIÉTAIRE NAME AND ADDRESS OF OWNER	OCCUPATION ET/AND DÉNOMINATION	TERRAIN LAND	BÂTIMENTS BUILDINGS	EXEMPT	CATHOLIQUE CATHOLIC	PROTESTANTE PROTESTANT				NEUTRE NEUTRAL
	 PAR. ST. LAURENT.....										
711864	LOT AVE. DU PARC LOUIS GALLE WILLIAM A. ENGLISH C/O VIAU & CIE 757 PLACE D'ARMES	346	336	C	100		100					N.S.C.
711865	LOT AVE. DU PARC DO	346	335	C	100		100					N.S.C.
711866	LOT AVE. DU PARC DO	346	334	C	100		100					B.S.C.
711867	LOT AVE. DU PARC DO	346	333	C	100		100					N.S.C.
711868	LOT AVE. DU PARC DO	346	332	C	100		100					N.S.C.
711869	LOT AVE. DU PARC DO	346	331	C	100		100					N.S.C.
711870	LOT AVE. DU PARC DO	346	330	C	100		100					N.S.C.
711871	LOT AVE. DU PARC DO	346	329	C	100		100					N.S.C.
711872	LOT AVE. DU PARC DO	346	328	C	100		100					N.S.C.

RÔLE D'ÉVALUATION DES IMMEUBLES POUR L'EXERCICE FINANCIER COMMENÇANT LE 1ER MAI, 1938.
VALUATION ROLL OF IMMOVABLE PROPERTY FOR THE FISCAL YEAR COMMENCING 1ST MAY, 1938.

RUE AVE DU PARC ARRONDISSEMENT ÉLECTORAL 12 QUARTIER AHUNTSIC
STREET ELECTORAL DISTRICT WARD

COMPTE No. ACCOUNT NO.	SITUATION DE LA PROPRIÉTÉ LOCATION OF PROPERTY	CADASTRE - SUB-DIVISION		VALEUR (DOLLARS SEULEMENT) - VALUE (DOLLARS ONLY)					Entretien des Trotoirs Maintenance of Sidewalks Pds. Front Fl.	VOÛTES VAULTS	RÉSOLUTION REDUCTION NO.	
		NOM ET ADRESSE DU PROPRIÉTAIRE NAME AND ADDRESS OF OWNER	OCCUPATION ET/AND DÉNOMINATION	TERRAIN LAND	BÂTIMENTS BUILDINGS	EXEMPT	CATHOLIQUE CATHOLIC	PROTESTANTE PROTESTANT				NEUTRE NEUTRAL
	 PAR. ST. LAURENT.....										
711873	LOT AVE DU PARC LOUIS GALLE WILLIAM A. ENGLISH C/O VIAU & CIE 757 PLACE D'ARMES	346	327	C	100							N.S.C.
711874	LOT AVE. DU P RC DO	346	326	C	100							N.S.C.
711875	LOT AVE. DU PARC DO	346	325	C	100							N.S.C.
711876	LOT AVE. DU PARC DO	346	324	C	100							N.S.C.
711877	LOT AVE. DU PARC DO	346	323	C	100							N.S.C.
711878	LOT AVE. DU PARC DO	346	322	C	100							N.S.C.
711879	LOT AVE. DU PARC DO	346	321	C	100							N.S.C.
711880	LOT AVE. DU PAR C DO	345	320	C	100							N.S.C.
711881	LOT AVE. DU PARC DO	345	319	C	100							N.S.C.
711882	LOT AVE. DU PRC DO	345	318	C	100							N.S.C.

CITÉ DE MONTREAL
CITY OF

RÔLE D'ÉVALUATION DES IMMEUBLES POUR L'EXERCICE FINANCIER COMMENÇANT LE 1ER MAI, 1938.
VALUATION ROLL OF IMMOVABLE PROPERTY FOR THE FISCAL YEAR COMMENCING 1ST MAY, 1938.

225

RUE AVE DU PARC ARRONDISSEMENT ÉLECTORAL 12 QUARTIER AHUNTSIC
STREET ELECTORAL DISTRICT WARD

COMPTÉ No. ACCOUNT No.	SITUATION DE LA PROPRIÉTÉ LOCATION OF PROPERTY	CADASTRE - SUB-DIVISION		VALEUR (DOLLARS SEULEMENT) - VALUE (DOLLARS ONLY)						Entretien des Trotoirs Maintenance of Sidewalks Pds. Front Ft.	VOÛTES VAULTS	RÉSOLUTION REDUCTION NO.
		NOM ET ADRESSE DU PROPRIÉTAIRE NAME AND ADDRESS OF OWNER	OCCUPATION ET/AND DÉNOMINATION	TERRAIN LAND	BÂTIMENTS BUILDINGS	EXEMPT	CATHOLIQUE CATHOLIC	PROTESTANTE PROTESTANT	NEUTRE NEUTRAL			
		 PAR. ST. LAURENT.....									
711883	LOT AVE. DU PARC LOUIS GALLE DO WILLIAM A. ENGLISH	346	317	C	100							N.S.C.
711884	LOT AVE. DU PARC DO	346	316	C	100							N.S.C.
711885	LOT AVE. DU PARC DO	346	315	C	100							N.S.C.
711886	LOT AVE. DU PARC CANADIAN NATIONAL REALTIES LTD C/O G.R. WATSON 505 SHAUGHNESSY BLDG.	346	314	N	140				140			N.S.C.
711887	LOT AVE. DU PARC DO	346	313	N	140				140			N.S.C.
711888	LOT AVE. DU PARC DO	346	312	N	140				140			N.S.C.
711889	LOT AVE. DU PARC DO	346	311	N	140				140			N.S.C.
711890	LOT AVE. DU PARC DO	346	310	N	140				140			N.S.C.

CITÉ DE MONTREAL
CITY OF

RÔLE D'ÉVALUATION DES IMMEUBLES POUR L'EXERCICE FINANCIER COMMENÇANT LE 1ER MAI, 1938.
VALUATION ROLL OF IMMOVABLE PROPERTY FOR THE FISCAL YEAR COMMENCING 1ST MAY, 1938.

226

RUE AVE DU PARC ARRONDISSEMENT ÉLECTORAL 12 QUARTIER AHUNTSIC
STREET ELECTORAL DISTRICT WARD

COMPTE No. ACCOUNT No.	SITUATION DE LA PROPRIÉTÉ LOCATION OF PROPERTY	CADASTRE - SUB-DIVISION		VALEUR (DOLLARS SEULEMENT) - VALUE (DOLLARS ONLY)					Entretien des Trottoirs Maintenance of Sidewalks Pds. Front Fl.	VOÛTES VAULTS	RÉSOLUTION REDUCTION NO.
		NOM ET ADRESSE DU PROPRIÉTAIRE NAME AND ADDRESS OF OWNER	OCCUPATION ET/AND DÉNOMINATION	TERRAIN LAND	BÂTIMENTS BUILDINGS	EXEMPT	CATHOLIQUE CATHOLIC	PROTESTANTE PROTESTANT			
	<u>LEGENDE</u>	 PAR. ST. LAURENT.....								
711891	LOT AVE. DU PARC THE GLOBE INVST. & LOAN CO C/O H.R. VIAU 37 BELLINGHAM RD.	346	137	N	100				100		N.S.C.
711892	LOT AVE. DU PARC DO	346	136	N	100				100		N.S.C.
711893	LOT AVE. DU PARC DO	346	135	N	100				100		N.S.C.
711894	LOT AVE. DU PARC DO	346	134	N	100				100		N.S.C.
711895	LOT AVE. DU PARC DO	346	133	N	100				100		N.S.C.
711896	LOT AVE. DU PARC DO	346	132	N	100				100		N.S.C.
711897	LOT AVE. DU PARC DO	346	131	N	100				100		N.S.C.
711898	LOT AVE. DUPARC DO	346	130	N	100				100		N.S.C.
711899	LOT AVE. DU PARC DO	346	129	N	100				100		N.S.C.
711900	LOT AVE. DU PARC DO	346	128	N	100				100		N.S.C.

CITÉ DE
CITY OF **MONTREAL**

RÔLE D'ÉVALUATION DES IMMEUBLES POUR L'EXERCICE FINANCIER COMMENÇANT LE 1ER MAI, 1938.
VALUATION ROLL OF IMMOVABLE PROPERTY FOR THE FISCAL YEAR COMMENCING 1ST MAY, 1938.

RUE
STREET

ARRONDISSEMENT ÉLECTORAL 12
ELECTORAL DISTRICT

QUARTIER
WARD

COMPTÉ No. ACCOUNT No.	SITUATION DE LA PROPRIÉTÉ LOCATION OF PROPERTY	CADASTRE - SUB-DIVISION	VALEUR (DOLLARS SEULEMENT) - VALUE (DOLLARS ONLY)					Entrée des Trottoirs Maintenance of Sidewalks Pds. Front Pl.	VOÛTES VAULTS	RÉSOLUTION REDUCTION NO.
			TERRAIN LAND	BÂTIMENTS BUILDINGS	VALEUR TOTALE - TOTAL VALUE					
	NOM ET ADRESSE DU PROPRIÉTAIRE NAME AND ADDRESS OF OWNER	OCCUPATION ET/AUTRE DÉNOMINATION			EXEMPT	CATHOLIQUE CATHOLIC	PROTESTANTE PROTESTANT	NEUTRE NEUTRAL	JUIVE JEWISH	
	 PAR. ST. LAURENT.....								
711901	LOT AVE. DU PARC THE GLOBE INVST. & LOAN CO C O H.R. VIAU 37 ^e BELLINGHAM RD.	346 127 N	100				100			N.S.C.
711902	LOT AVE. DU PARC DO	346 126 N	100				100			N.S.C.
711903	LOT AVE DU PARC DO	346 125 N	100				100			N.S.C.
711904	LOT AVE. DU PARC DO	346 124 N	100				100			N.S.C.
711905	LOT AVE. DU PARC DO	346 123 N	100				100			N.S.C.
711906	LOT AVE. DU PARC DO	346 122 N	100				100			N.S.C.
711907	LOT AVE. DU PARC DO	346 121 N	100				100			N.S.C.
711908	LOT AVE. DU PARC DO	346 120 N	100				100			N.S.C.
711909	LOT AVE. DU PARC DO	346 119 N	100				100			N.S.C.

CITÉ DE MONTREAL
CITY OF

RÔLE D'ÉVALUATION DES IMMEUBLES POUR L'EXERCICE FINANCIER COMMENÇANT LE 1ER MAI, 1938.
VALUATION ROLL OF IMMOVABLE PROPERTY FOR THE FISCAL YEAR COMMENCING 1ST MAY, 1938.

RUE AVE DU PARC ARRONDISSEMENT ÉLECTORAL 12 QUARTIER AHUNTSIC
STREET STREET ELECTORAL DISTRICT WARD

COMPTE NO. ACCOUNT NO.	SITUATION DE LA PROPRIÉTÉ LOCATION OF PROPERTY	CADASTRE - SUB-DIVISION OCCUPATION ET/AND DÉNOMINATION	VALEUR (DOLLARS SEULEMENT) - VALUE (DOLLARS ONLY)					Entretien des Trotoirs Maintenance of Sidewalks Pds. Front Pl.	VOÛTES VAULTS	RÉSOLUTION REDUCTION NO.		
			TERRAIN LAND	BÂTIMENTS BUILDINGS	VALEUR TOTALE - TOTAL VALUE							
					EXEMPT	CATHOLIQUE CATHOLIC	PROTESTANTE PROTESTANT				NEUTRE NEUTRAL	JUIVE JEWISH
711910	LOT AVE. DUPARC THE GLOBE INVST. & LOAN CO. LTD C/O H.R. VIAU 37 BELLINGHAM RD. Wesley Bourne 32 Holton Rd. PAR. ST 346 118 P	LAURENT..... 100			100			N.S.C.			
711911	LOT AVE. DU PARC DO	346 117 P	100			100	100		N.S.C.			
711912	LOT AVE. DU PARC ERNEST N. BONNEAU 4581 WILSON AVE.	346 116 CONFERENCIER C	100			100			N.S.C.			
711913	LOT AVE. DU PARC DO	346 115 C	100			100	100		N.S.C.			
711914	LOT AVE. DU PARC DO	346 114 C	100			100	100		N.S.C.			
711915	LOT AVE. DU PARC DO	346 113 C	100			100	100		N.S.C.			
711916	LOT AVE. DU PARC DO	346 112 C	100			100	100		N.S.C.			
711917	LOT AVE. DU PARC DO	346 111 C	100			100	100		N.S.C.			
711918	LOT AVE. DU PARC The Globe Invest. & Loan Co. Ltd. c/o H.R. Viau 37 Bellingham Rd.	346 110 N.S.	100				100		N.S.C.			

CITÉ DE MONTREAL
CITY OF

RÔLE D'ÉVALUATION DES IMMEUBLES POUR L'EXERCICE FINANCIER COMMENÇANT LE 1ER MAI, 1938.
VALUATION ROLL OF IMMOVABLE PROPERTY FOR THE FISCAL YEAR COMMENCING 1ST MAY, 1938.

229

RUE AVE DU PARC ARRONDISSEMENT ÉLECTORAL 12 QUARTIER ABONDIC
STREET AVE DU PARC ELECTORAL DISTRICT 12 WARD ABONDIC

COMPTE No. ACCOUNT No.	SITUATION DE LA PROPRIÉTÉ LOCATION OF PROPERTY	CADASTRE - SUB-DIVISION		VALEUR (DOLLARS SEULEMENT) - VALUE (DOLLARS ONLY)					Entretien des Trotoirs Maintenance of Sidewalks Pds. Front Ft.	VOÛTES VAULTS	RÉSOLUTION REDUCTION NO.	
		NOM ET ADRESSE DU PROPRIÉTAIRE NAME AND ADDRESS OF OWNER	OCCUPATION ET/AND DÉNOMINATION	TERRAIN LAND	BÂTIMENTS BUILDINGS	EXEMPT	CATHOLIQUE CATHOLIC	PROTESTANTE PROTESTANT				NEUTRE NEUTRAL
		 PAR. ST. LAURENT.....									
711919	LOT AVE. DU PARC THE GLOBE INVT. & LOAN CO. LTD C.O.B.R. VIAU 37 BELLINGHAM RD.	346	109	N	100				100			N.S.C.
711920	LOT AVE. DU PARC DO	346	108	N	100				100			N.S.C.
711921	LOT AVE. DU PARC DO	346	107	N	100				100			N.S.C.
711922	LOT AVE. DU PARC DO	346	106	N	100				100			N.S.C.
	<u>BEAUHARNOIS</u>											
711923	LOT AVE DU PARC LOUIS GALLE WILLIAM A. ENGLISH	346	104	C	100		100					25
711924	LOT AVE. DU PARC DO	346	103	C	100		100					25
711925	LOT AVE. DU PARC DO	346	102	C	100		100					25
711926	LOT AVE. DU PARC DO	346	101	C	100		100					25
711927	LOT AVE. DU PARC DO	346	100	C	100		100					25

CITÉ DE
CITY OF **MONTREAL**

RÔLE D'ÉVALUATION DES IMMEUBLES POUR L'EXERCICE FINANCIER COMMENÇANT LE 1ER MAI, 1938.
VALUATION ROLL OF IMMOVABLE PROPERTY FOR THE FISCAL YEAR COMMENCING 1ST MAY, 1938.

280

RUE ARRONDISSEMENT ÉLECTORAL QUARTIER
STREET ELECTORAL DISTRICT WARD

COMPTES NO. ACCOUNT NO.	SITUATION DE LA PROPRIÉTÉ LOCATION OF PROPERTY	CADASTRE - SUB-DIVISION OCCUPATION ET/AND DÉNOMINATION	VALEUR (DOLLARS SEULEMENT) - VALUE (DOLLARS ONLY)					Entretien des Trottoirs Maintenance of Sidewalks Plus Front Pl.	VOÛTES VAULTS	RÉSOLUTION REDUCTION NO.	
			TERRAIN LAND	BÂTIMENTS BUILDINGS	VALEUR TOTALE - TOTAL VALUE						
					EXEMPT	CATHOLIQUE CATHOLIC	PROTESTANTE PROTESTANT				NEUTRE NEUTRAL
	 PAR. ST. LAURENT.....									
7 119 28	LOT AVE. DU PARC LOUIS GALLE WILLIAM A. ENGLISH	346 99 C	100				100		25		
7 119 29	LOT AVE. DU PARC DO	346 98 C	100				100		25		
7 119 30	LOT AVE DU PARC DO	346 97 C	100				100		25		
7 119 31	LOT AVE. DU PARC DO	346 96 C	100				100		25		
7 119 32	LOT AVE. DU PARC DO	346 95 C	100				100		25		
7 119 33	LOT AVE DU PARC DO	346 94 C	100				100		25		
7 119 34	LOT AVE DU PARC DO	346 93 C	100				100		25		
7 119 35	LOT AVE DU PARC DO	346 92 C	100				100		25		
7 119 35	LOT AVE DU PARC DO	346 91 C	100				100		25		
7 119 37	LOTT AVE DU PARC DO	346 90 C	100				100		25		

CITÉ DE MONTREAL
CITY OF

RÔLE D'ÉVALUATION DES IMMEUBLES POUR L'EXERCICE FINANCIER COMMENÇANT LE 1ER MAI, 1938.
VALUATION ROLL OF IMMOVABLE PROPERTY FOR THE FISCAL YEAR COMMENCING 1ST MAY, 1938.

231

RUE AVE DU PARC
STREET

ARRONDISSEMENT ÉLECTORAL 12
ELECTORAL DISTRICT

QUARTIER AHUNTSIC
WARD

10-9-37-34756

COMPTÉ NO. ACCOUNT NO.	SITUATION DE LA PROPRIÉTÉ LOCATION OF PROPERTY	CADASTRE - SUB-DIVISION	VALEUR (DOLLARS SEULEMENT) - VALUE (DOLLARS ONLY)					Entretien des Trottoirs Maintenance of Sidewalks P.L. Front Pt.	VOÛTES VAULTS	RÉSOLUTION REDUCTION NO.
			TERRAIN LAND	BÂTIMENTS BUILDINGS	VALEUR TOTALE - TOTAL VALUE					
NOM ET ADRESSE DU PROPRIÉTAIRE NAME AND ADDRESS OF OWNER		OCCUPATION ET/AND DÉNOMINATION	EXEMPT	CATHOLIQUE CATHOLIC	PROTESTANTE PROTESTANT	NEUTRE NEUTRAL	JUIVE JEWISH			
	 PAR. ST. LAURENT.....								
711938	LOT AVE. DU PARC CLARA DIONNE EPSE DE GEORGES WILLIAM 4909 COOLBROOKE	346 89 HOTELLIER C		100				100	25	
711939	LOT AVE. DU PARC LOUIS GALLE WILLIAM A. ENGLISH	346 88 C		100				100	25	
711940	8767 AVE DU PARC SUCC. PIERRE ZENON DESROSIERS MARIE DESROSIERS 1/3 EUSEBE DESROSIERS 1/3 (GREVE) WILLIAM ALIAS WILLIE DESROSIERS 1/3 (GREVE) A'S SUCC. P.Z. DESROSIERS 2069 BORDEAUX	346 87 C		170	2830			3000	25	
711941	6765 AVE DU PARC JEAN LOUIS COURTOIS 5131 DELORIMIER GEORGIANNA MERCIER (SON EPOSE.)	346 86 CONDUCTEUR C		170	2830			3000	25	
711942	LOT AVE. DU PARC LOUIS GALLE WILLIAM A. ENGLISH	346 85 C		170				170	25	
711943	LOT AVE. DU PARC DO	346 84 C		170				170	25	
711944	lot Ave du Parc Do	346 83 C		170				170	25	
711945	LOT AVE. DU PARC DO	346 82 C		170				170	25	

CITÉ DE MONTREAL
CITY OF

RÔLE D'ÉVALUATION DES IMMEUBLES POUR L'EXERCICE FINANCIER COMMENÇANT LE 1ER MAI, 1938.
VALUATION ROLL OF IMMOVABLE PROPERTY FOR THE FISCAL YEAR COMMENCING 1ST MAY, 1938.

RUE AVÉ DU PARC ARRONDISSEMENT ÉLECTORAL 12 QUARTIER AHUNTSIC
STREET ELECTORAL DISTRICT WARD

COMPTE NO. ACCOUNT NO.	SITUATION DE LA PROPRIÉTÉ LOCATION OF PROPERTY	CADASTRE - SUB-DIVISION OCCUPATION ET/AND DÉNOMINATION	VALEUR (DOLLARS SEULEMENT) - VALUE (DOLLARS ONLY)					Entretien des Trottoirs Maintenance of Sidewalks Pds. Front Fl.	VOÛTES VAULTS	RÉSOLUTION REDUCTION NO.
			TERRAIN LAND	BÂTIMENTS BUILDINGS	VALEUR TOTALE - TOTAL VALUE					
			EXEMPT	CATHOLIQUE CATHOLIC	PROTESTANTE PROTESTANT	NEUTRE NEUTRAL	JUIVE JEWISH			
..... PAR. ST. LAURENT.....										
711946	LOT AVE DU PARC LOUIS GALLE WILLIAM A. ENGLISH	346 81 C	170					170	25	
711947	LOT AVE DU PARC PIERRE D'AVRIL	346 80 ENTREPRENEUR C	170					170	25	
711948	8725-27 AVE DU PARC DO	346 79 C	170	2830				3000	25	
711949	8723-21 AVE DU PARC DO	346 78 C	170	2830				3000	25	
..... V E R V I L L E										
<u>BLVD. CREMAZIE</u>										
..... E .D. 12.....										

CITÉ DE MONTREAL
CITY OF

RÔLE D'ÉVALUATION DES IMMEUBLES POUR L'EXERCICE FINANCIER COMMENÇANT LE 1ER MAI, 1938.
VALUATION ROLL OF IMMOVABLE PROPERTY FOR THE FISCAL YEAR COMMENCING 1ST MAY, 1938.

RUE VERVILLE ARRONDISSEMENT ÉLECTORAL 12 QUARTIER AHUNTSIC
STREET ELECTORAL DISTRICT WARD

9-37-39758

COMPTÉ No. ACCOUNT No.	SITUATION DE LA PROPRIÉTÉ LOCATION OF PROPERTY	CADASTRE - SUB-DIVISION		VALEUR (DOLLARS SEULEMENT) - VALUE (DOLLARS ONLY)					Entretien des Trottoirs Maintenance of Sidewalks Pds. Front Pl.	VOÛTES VAULTS	RÉSOLUTION REDUCTION NO.		
		NOM ET ADRESSE DU PROPRIÉTAIRE NAME AND ADDRESS OF OWNER	OCCUPATION ET/AND DÉNOMINATION	TERRAIN LAND	BÂTIMENTS BUILDINGS	VALEUR TOTALE - TOTAL VALUE							
						EXEMPT	CATHOLIQUE CATHOLIC	PROTESTANTE PROTESTANT				NEUTRE NEUTRAL	JUIVE JEWISH
	BLVD CREMAZIE	 PAR. ST. LAURENT.....										
711950 711920	LOT VERVILLE ABRAHAM DIEIT 1045 STE ELIZABETH	345	7 MCHT. C	120		120				N.S.C.			
711951	LOT VERVILLE THE NORTH MONTREAL LAND CO LTD C/O D.W. OGILVIE 1010 STE CATHERINE W.	345	8 N	120			120			N.S.C.			
711952	LOT VERVILLE GEORGE WOLF 4450 COLONIALE	345	9 J	120				120		N.S.C.			
711953	LOT VERVILLE LEWIS MUIR MC ^{Il dowie} EL DOWIE 91 SOMERVILLE	345	10 P	120		120				N.S.C.			
711954	LOT VERVILLE ALEXANDRE A. GALARNEAU A S LAMARRE & LAMARRE 19 ST. JACQUES E.	345	11 C	120		120				N.S.C.			
719955	LOT VERVILLE ALBERTINE DESCHAMPS EPSE DE JOSEPH H. HAMELIN 3448 DELORIMIER	345	12 C	120		120				N.S.C.			
711956	LOT VERVILLE DO	345	13 C	120		120				N.S.C.			
711957	LOT VERVILLE DO	345	14 C	120		120				N.S.C.			

CITÉ DE MONTREAL
CITY OF

RÔLE D'ÉVALUATION DES IMMEUBLES POUR L'EXERCICE FINANCIER COMMENÇANT LE 1ER MAI, 1938.
VALUATION ROLL OF IMMOVABLE PROPERTY FOR THE FISCAL YEAR COMMENCING 1ST MAY, 1938.

234

RUE ~~AVENUE~~ VERVILLE ARRONDISSEMENT ÉLECTORAL 12 QUARTIER ANUNTSIC
STREET ELECTORAL DISTRICT WARD

COMPTÉ No. ACCOUNT NO.	SITUATION DE LA PROPRIÉTÉ LOCATION OF PROPERTY NOM ET ADRESSE DU PROPRIÉTAIRE NAME AND ADDRESS OF OWNER	CADASTRE - SUB-DIVISION OCCUPATION ET/AND DÉNOMINATION	VALEUR (DOLLARS SEULEMENT) - VALUE (DOLLARS ONLY)					Entretien des Trottoirs Maintenance of Sidewalks Pds. Front Et	VOÛTES VAULTS	RÉSOLUTION REDUCTION NO.
			TERRAIN LAND	BÂTIMENTS BUILDINGS	VALEUR TOTALE - TOTAL VALUE					
			EXEMPT	CATHOLIQUE CATHOLIC	PROTESTANTE PROTESTANT	NEUTRE NEUTRAL	JUIVE JEWISH			
		 PAR. ST LAURENT.....							
711958	LOT VERVILLE ALBERTINE DESCHAMPS EPSE DE JOSEPH H. HAMELIN	345 15 C	120						N.S.C.	
711959	LOT VERVILLE DO	345 16 C	100						N.S.C.	
711960	LOT VERVILLE DO	345 17 C	100						N.S.C.	
711961	LOT VERVILLE DO	345 18 C	100						N.S.C.	
711962	LOT VERVILLE DO	345 19 C	100						N.S.C.	
711963	LOT VERVILLE DO	345 20 C	100						N.S.C.	
711964	LOT VERVILLE DO	345 21 C	100						N.S.C.	
711965	LOT VERVILLE DO	345 22 C	100						N.S.C.	
711966	LOT VERVILLE DO	345 23 C	100						N.S.C.	

CITÉ DE MONTREAL
CITY OF

RÔLE D'ÉVALUATION DES IMMEUBLES POUR L'EXERCICE FINANCIER COMMENÇANT LE 1ER MAI, 1938.
VALUATION ROLL OF IMMOVABLE PROPERTY FOR THE FISCAL YEAR COMMENCING 1ST MAY, 1938.

235

RUE VERVILLE ARRONDISSEMENT ELECTORAL QUARTIER AHUNTSIC
STREET VERVILLE ELECTORAL DISTRICT WARD

COMTE No. ACCOUNT NO.	SITUATION DE LA PROPRIÉTÉ LOCATION OF PROPERTY	CADASTRE - SUB-DIVISION		VALEUR (DOLLARS SEULEMENT) - VALUE (DOLLARS ONLY)					Entretien des Trottoirs Maintenance of Sidewalks Pos. Front Fl.	VOUTES VAULTS	RÉSOLUTION REDUCTION NO.	
		NOM ET ADRESSE DU PROPRIÉTAIRE NAME AND ADDRESS OF OWNER	OCCUPATION ET/AND DÉNOMINATION	TERRAIN LAND	BÂTIMENTS BUILDINGS	EXEMPT	CATHOLIQUE CATHOLIC	PROTESTANTE PROTESTANT				NEUTRE NEUTRAL
	 PAR. ST. LAURENT										
711967	LOT VERVILLE ALBERTINE DESCHAMPS EPSE. DE JOSEPH H. HAMELIN 3448 DELORIMIER	345	24	C	100							N.S.C.
711968	LOT VERVILLE DO	345	25	C	100							N.S.C.
711969	LOT VERVILLE DO	345	26	C	100							N.S.C.
711970	LOT VERVILLE DO	345	27	C	100							N.S.C.
711971	LOT VERVILLE DO	345	28	C	100							N.S.C.
711972	LOT VERVILLE EST. WILLIAM STRAIN WILLIAM JOHN STRAIN (USUFTR) WINNIFRED STRAIN (USUFTR) C/O THE ROYAL TRUST CO 107 ST. JAMES W.	345	29	P	100			100				N.S.C.
711973	LOT VERVILLE LA CITE DE MONTREAL	345	30	EX	100	100			100			N.S.C.
												(NEUTRE POUR TAXE SCOLAIRE)
711974	LOT VERVILLE THE NORTH MONTREAL LAND CO. LTD	345	31	N	100				100			N.S.C.

CITÉ DE MONTREAL
CITY OF MONTREAL

RÔLE D'ÉVALUATION DES IMMEUBLES POUR L'EXERCICE FINANCIER COMMENÇANT LE 1ER MAI, 1938.
VALUATION ROLL OF IMMOVABLE PROPERTY FOR THE FISCAL YEAR COMMENCING 1ST MAY, 1938.

236

RUE VERVILLE ARRONDISSEMENT ÉLECTORAL 12 QUARTIER AHUNTSIC
STREET ELECTORAL DISTRICT WARD

COMPTÉ NO. ACCOUNT NO.	SITUATION DE LA PROPRIÉTÉ LOCATION OF PROPERTY	CADASTRE - SUB-DIVISION		VALEUR (DOLLARS SEULEMENT) - VALUE (DOLLARS ONLY)					Entretien des Trottoirs Maintenance of Sidewalks Pds. Front Fl.	VOÛTES VAULTS	RÉSOLUTION REDUCTION NO.		
		NOM ET ADRESSE DU PROPRIÉTAIRE NAME AND ADDRESS OF OWNER	OCCUPATION ET/AND DÉNOMINATION	TERRAIN LAND	BÂTIMENTS BUILDINGS	VALEUR TOTALE - TOTAL VALUE							
						EXEMPT	CATHOLIQUE CATHOLIC	PROTESTANTE PROTESTANT				NEUTRE NEUTRAL	JUIVE JEWISH
		 PAR. ST. LAURENT.....										
711975	LOT VERVILLE THE NORTH MONTREAL LAND CO	345	32	N	100				100		N.S.C.		
711976	LOT VERVILLE DO <u>BEAUHARNOIS</u>	345	33	B	100				100		N.S.C.		
711977	LOT VERVILLE JOSEPH PHILIPPE BEAUVAIS CHARLES ALONDE CHARLES 3564 STE FAMILLE <i>Chas. Lalonde</i> 5279 GATINEAU	345	165	C	80			80			N.S.C.		
711978	LOT VERVILLE DO	345	166	C	80			80			N.S.C.		
711979	LOT VERVILLE DO	345	167	C	80			80			N.S.C.		
711980	LOT VERVILLE ALBERT DUBREUIL 5502 - 1ERE AVE ROSEMONT	345	168	C	80			80			N.S.C.		
711981	LOT VE VILLE DO	345	169	C	80			80			N.S.C.		

CITÉ DE MONTREAL
CITY OF MONTREAL

237

RÔLE D'ÉVALUATION DES IMMEUBLES POUR L'EXERCICE FINANCIER COMMENÇANT LE 1ER MAI, 1938.
VALUATION ROLL OF IMMOVABLE PROPERTY FOR THE FISCAL YEAR COMMENCING 1ST MAY, 1938.

RUE VERVILLE ARRONDISSEMENT ÉLECTORAL 12 QUARTIER AHUNTSIC
STREET ELECTORAL DISTRICT WARD

COMTE NO. ACCOUNT NO.	SITUATION DE LA PROPRIÉTÉ LOCATION OF PROPERTY	CADASTRE - SUB-DIVISION		VALEUR (DOLLARS SEULEMENT) - VALUE (DOLLARS ONLY)					Entretien des Trotoirs Maintenance of Sidewalks Pds. Front Pl.	VOÛTES VAULTS	RÉSOLUTION REDUCTION NO.	
		NOM ET ADRESSE DU PROPRIÉTAIRE NAME AND ADDRESS OF OWNER	OCCUPATION ET / AND DÉNOMINATION	TERRAIN LAND	BÂTIMENTS BUILDINGS	EXEMPT	CATHOLIQUE CATHOLIC	PROTESTANTE PROTESTANT				NEUTRE NEUTRAL
		 BAR. ST. LAURENT.....									
711982	LOT VERVILLE THE NORTH MONTREAL LAND CO. LTD C/O D.W. OGILVIE CO. 1610 STE CATHERINE W.	345 170	N	80				80			N.S.C.	
711983	LOT VERVILLE DO	343 345 171	N	80				80			N.S.C.	
711984	LOT VERVILLE DO	345 172	N	80				80			N.S.C.	
711985	LOT VERVILLE DO	345 173	N	80				80			N.S.C.	
711986	LOT VERVILLE DO	345 174	N	80				80			N.S.C.	
711987	LOT VERVILLE DO	345 175	B	80				80			N.S.C.	
711988	LOT VERVILLE DO	345 176	N	80				80			N.S.C.	
711989	LOT VERVILLE DO	345 177	N	80				80			N.S.C.	
711990	LOT VERVILLE EO	345 178	N	80				80			N.S.C.	

CITÉ DE
CITY OF **MONTREAL**

RÔLE D'ÉVALUATION DES IMMEUBLES POUR L'EXERCICE FINANCIER COMMENÇANT LE 1ER MAI, 1938.
VALUATION ROLL OF IMMOVABLE PROPERTY FOR THE FISCAL YEAR COMMENCING 1ST MAY, 1938.

238

RUE VERVILLE ARRONDISSEMENT ÉLECTORAL 12 QUARTIER AHUNTSIC
STREET VERVILLE ELECTORAL DISTRICT WARD

COMpte No. ACCOUNT No.	SITUATION DE LA PROPRIÉTÉ LOCATION OF PROPERTY NOM ET ADRESSE DU PROPRIÉTAIRE NAME AND ADDRESS OF OWNER	CADASTRE - SUB-DIVISION		TERRAIN LAND	BÂTIMENTS BUILDINGS	VALEUR (DOLLARS SEULEMENT) - VALUE (DOLLARS ONLY)					Entretien des Trottoirs Maintenance of Sidewalks Pds. Front FL	VOUTES VAULTS	RÉSOLUTION REDUCTION NO.
		OCCUPATION ET/AND DÉNOMINATION				EXEMPT	CATHOLIQUE CATHOLIC	PROTESTANTE PROTESTANT	NEUTRE NEUTRAL	JUIVE JEWISH			
	 PAR. ST. LAURENT											
711991	LOT VERVILLE THE NORTH MONTREAL LAND CO. C/O D.W. OGILVIE CO 1010 STE CATHERINE W	345	179	80					80			N.S.C.	
711992	LOT VERVILLE DO	345	180	80					80			N.S.C.	
711993	LOT VERVILLE DO	345	181	80					80			N.S.C.	
711994	LOT VERVILLE MAX SINGER 3679 STE CATHERINE E.	345	182	80						80		N.S.C.	
711995	LOT VERVILLE H.J. LITWIN 763 CHAMPAGNEUR OUTF.	345	183	80						80		N.S.C.	
711996	LOT VERVILLE DO	345	184	80						80		N.S.C.	
711997	LOT VERVILLE THE NORTH MONTREAL LAND CO. C/O D.W. OGILVIE 1010 STE CATHERINE WEST.	345	185	80					80			N.S.C.	
711998	LOT VERVILLE DO	345	186	80					80			N.S.C.	

CITÉ DE
CITY OF **MONTREAL**

239

RÔLE D'ÉVALUATION DES IMMEUBLES POUR L'EXERCICE FINANCIER COMMENÇANT LE 1ER MAI, 1938.
VALUATION ROLL OF IMMOVABLE PROPERTY FOR THE FISCAL YEAR COMMENCING 1ST MAY, 1938.

RUE VERVILLE
STREET

ARRONDISSEMENT ÉLECTORAL 12
ELECTORAL DISTRICT

QUARTIER AHUNTSIC
WARD

COMPTE NO. ACCOUNT NO.	SITUATION DE LA PROPRIÉTÉ LOCATION OF PROPERTY NOM ET ADRESSE DU PROPRIÉTAIRE NAME AND ADDRESS OF OWNER	CADASTRE - SUB-DIVISION		VALEUR (DOLLARS SEULEMENT) - VALUE (DOLLARS ONLY)					Entretien des Trottoirs Maintenance of Sidewalks Pav. Front Pl.	VOÛTES VAULTS	RÉSOLUTION REDUCTION NO.	
		OCCUPATION ET/AND DÉNOMINATION	TERRAIN LAND	BÂTIMENTS BUILDINGS	VALEUR TOTALE - TOTAL VALUE							
					EXEMPT	CATHOLIQUE CATHOLIC	PROTESTANTE PROTESTANT	NEUTRE NEUTRAL				JUIVE JEWISH
711999	LOT VERVILLE DEWISKA LEBOEUF VVE. DE POLYDORE BERTHIAUME 266 OLIVIER, WESTMOUNT .	345 187 C	80		80					N.S.C.		
712000	LOT VERVILLE DO	345 188 C	80		80					N.S.C.		
712001	LOT VERVILLE ALBERT CHRETIEN 3972 MENTANE	345 189 C	80		80					N.S.C.		
712002	LOT VERVILLE DO	345 190 C	80		80					N.S.C.		
712003	LOT VERVILLE FRANK WOLFE MAY 2955 VIEWMOUNT	345 191 P	80			80				N.S.C.		
712004	LOT VERVILLE DO	345 ¹⁹² 192 P	80			80				N.S.C.		
712005	LOT VERVILLE DO	345 193 P	80			80				N.S.C.		
712006	LOT VERVILLE JOSEPH O. BEAUCHESNE 7842 DROLET	345 194 C	80		80					N.S.C.		
712007	LOT VERVILLE DO	345 195 C	80		80					N.S.C.		

CITÉ DE MONTREAL
CITY OF MONTREAL

RÔLE D'ÉVALUATION DES IMMEUBLES POUR L'EXERCICE FINANCIER COMMENÇANT LE 1ER MAI, 1938.
VALUATION ROLL OF IMMOVABLE PROPERTY FOR THE FISCAL YEAR COMMENCING 1ST MAY, 1938.

240

RUE VERVILLE ARRONDISSEMENT ÉLECTORAL 12 QUARTIER APUNTSIC
STREET VERVILLE ELECTORAL DISTRICT 12 WARD

COMPTE No. ACCOUNT No.	SITUATION DE LA PROPRIÉTÉ LOCATION OF PROPERTY	CADASTRE - SUB-DIVISION OCCUPATION ET/AND DÉNOMINATION	TERRAIN LAND	BÂTIMENTS BUILDINGS	VALEUR (DOLLARS SEULEMENT) - VALUE (DOLLARS ONLY)					Entretien des Trottoirs Maintenance of Sidewalks Pds. Front Fl.	VOÛTES VAULTS	RÉSOLUTION REDUCTION NO.
					EXEMPT	CATHOLIQUE CATHOLIC	PROTESTANTE PROTESTANT	NEUTRE NEUTRAL	JUIVE JEWISH			
712008	LOT VERVILLE JOSEPH O. BEAUCHESNE 7842 BROLET PAR. ST. LAURENT..... 345 196 épicier ÉPICIER G	80			80					NS.C.	
712009	LOT VERVILLE CANADIAN NATIONAL REALTIES LTD C/O T.G. WATSON 605 SHAUGHNESSY BLDG	345 332 N	100				100				N.S.C.	
712010	LOT VERVILLE DO	345 333 N	100				100				N.S.C.	
712011	LOT VERVILLE DO	345 334 N	100				100				N.S.C.	
712012	LOT VERVILLE THE NORTH MONTREAL LAND CO C/O D.W. OGILVIE CO 1010 STE CATHERINE WEST	345 335 N	80				80				N.S.C.	
712013	LOT VERVILLE DO	345 336 N	80				80				N.S.C.	
712014	LOT VERVILLE DO	345 337 N	80				80				N.S.C.	
712015	LOT VERVILLE DO	345 338 N	80				80				NS.C.	

CITÉ DE MONTREAL
CITY OF

RÔLE D'ÉVALUATION DES IMMEUBLES POUR L'EXERCICE FINANCIER COMMENÇANT LE 1ER MAI, 1938.
VALUATION ROLL OF IMMOVABLE PROPERTY FOR THE FISCAL YEAR COMMENCING 1ST MAY, 1938.

RUE VERVILLE ARRONDISSEMENT ÉLECTORAL 12 QUARTIER AHUNTSIC
STREET ELECTORAL DISTRICT WARD

COMPTÉ No. ACCOUNT NO.	SITUATION DE LA PROPRIÉTÉ LOCATION OF PROPERTY	CADASTRE - SUB-DIVISION		VALEUR (DOLLARS SEULEMENT) - VALUE (DOLLARS ONLY)					Entretien des Trottoirs Maintenance of Sidewalks Pav. Front Fl.	VOÛTES VAULTS	RÉSOLUTION REDUCTION NO.	
		NOM ET ADRESSE DU PROPRIÉTAIRE NAME AND ADDRESS OF OWNER	OCCUPATION ET/AND DÉNOMINATION	TERRAIN LAND	BÂTIMENTS BUILDINGS	EXEMPT	CATHOLIQUE CATHOLIC	PROTESTANTE PROTESTANT				NEUTRE NEUTRAL
	 PAR. ST. LAURENT.....										
712016	LOT VERVILLE THE NORTH MONTREAL LAND CO LTD C/O F. G. W. D. W. OGILVIE CO 1010 STE CATHERINE W.	345	339	N	80					80		N.S.C.
712017	LOT VERVILLE DO	345	340	N	80					80		N.S.C.
712018	LOT VERVILLE DO	345	341	N	80					80		N.S.C.
712019	LOT VERVILLE DO	345	342	N	80					80		N.S.C.
712020	LOT VERVILLE DO	345	343	N	80					80		N.S.C.
712021	LOT VERVILLE DO	345	344	N	80					80		N.S.C.
712022	LOT VERVILLE DO	345	345	N	80					80		N.S.C.
712023	LOT VERVILLE HELEN PAPADAKOS WIDOW OF THEODORE ADAMAKOS 10732 EMILE	345	346	N	80					80		N.S.C.

CITÉ DE
CITY OF **MONTREAL**

RÔLE D'ÉVALUATION DES IMMEUBLES POUR L'EXERCICE FINANCIER COMMENÇANT LE 1ER MAI, 1938.
VALUATION ROLL OF IMMOVABLE PROPERTY FOR THE FISCAL YEAR COMMENCING 1ST MAY, 1938.

242

RUE VERVILLE
STREET

ARRONDISSEMENT ÉLECTORAL 12
ELECTORAL DISTRICT

QUARTIER AHUNTSIC
WARD

COMPTE No. ACCOUNT No.	SITUATION DE LA PROPRIÉTÉ LOCATION OF PROPERTY	CADASTRE - SUB-DIVISION		VALEUR (DOLLARS SEULEMENT) - VALUE (DOLLARS ONLY)					Entretien des Trottoirs Maintenance of Sidewalks Pds. Front Pl.	VOÛTES VAULTS	RÉSOLUTION REDUCTION NO.		
		NOM ET ADRESSE DU PROPRIÉTAIRE NAME AND ADDRESS OF OWNER	OCCUPATION ET/AND DÉNOMINATION	TERRAIN LAND	BÂTIMENTS BUILDINGS	EXEMPT	CATHOLIQUE CATHOLIC	PROTESTANTE PROTESTANT				NEUTRE NEUTRAL	JUIVE JEWISH
	 PAR. ST. LAURENT.....											
712024	LOT VERVILLE WILLIAM J. WIGHT 1193 PHILIPS SQ. ROOM 52	345	347										
		MERCHANT	C	80		80						N.S.C.	
712025	LOT VERVILLE DO	345	348										
			C	80		80						N.S.C.	
712026	LOT VERVILLE DO	345	349										
			C	80		80						N.S.C.	
712027	LOT VERVILLE CECILE MASSICOTTE 10707 FORT LORETTE	345	350										
			C	80		80						N.S.C.	
712028	LOT VERVILLE ROSARIO FOREST 857 MARIE ANNE EST	345	351										
		BOUCHER	C	80		80						N.S.C.	
712029	LOT VERVILLE DO	345	352										
			C	80		80						N.S.C.	
712030	LOT VERVILLE ALBINA DELISLE VVE. DE NAPOLEON MARCOTTE 4054 NORTHCLIFFE	345	353										
			C	80		80						N.S.C.	
712031	LOT VERVILLE DO	345	354										
			C	80		80						N.S.C.	
712032	LOT VERVILLE DO	345	355										
			C	80		80						N.S.C.	

CITÉ DE MONTREAL
CITY OF

RÔLE D'ÉVALUATION DES IMMEUBLES POUR L'EXERCICE FINANCIER COMMENÇANT LE 1ER MAI, 1938.
VALUATION ROLL OF IMMOVABLE PROPERTY FOR THE FISCAL YEAR COMMENCING 1ST MAY, 1938.

243

RUE VERVILLE
STREET

ARRONDISSEMENT ÉLECTORAL 12
ELECTORAL DISTRICT

QUARTIER AHUNTSIC
WARD

COMPTE No. ACCOUNT No.	SITUATION DE LA PROPRIÉTÉ LOCATION OF PROPERTY	CADASTRE - SUB-DIVISION	VALEUR (DOLLARS SEULEMENT) - VALUE (DOLLARS ONLY)					Entretien des Trottoirs Maintenance of Sidewalks Pds. Front Ft.	VOÛTES VAULTS	RÉSOLUTION REDUCTION NO.	
			TERRAIN LAND	BÂTIMENTS BUILDINGS	VALEUR TOTALE - TOTAL VALUE						
	NOM ET ADRESSE DU PROPRIÉTAIRE NAME AND ADDRESS OF OWNER	OCCUPATION ET/AND DÉNOMINATION			EXEMPT	CATHOLIQUE CATHOLIC	PROTESTANTE PROTESTANT	NEUTRE NEUTRAL	JUIVE JEWISH		
	 PAR. ST. LAURENT.....									
712023 712033	LOT VERVILLE ALBINA DELISLE VVE. DE NAPOLEON MARCOTTE 4054 NORTHCLIFFE	345 356 C	80			80					N.S.C.
712034	LOT VERVILLE THE NORTH MONTREAL LAND CO. LTD. C.O.D.W. OGILVIE 1010 STE CATHERINE WEST.	345 ³⁵⁷ 356 N	80					80			N.S.C.
712035	LOT VERVILLE DO	345 358 N	80					80			N.S.C.
712036	LOT VERVILLE DO	345 359 N	80					80			N.S.C.
712037	LOT VERVILLE EST. J.F. HOWARD 5657 ESPLANADE	345 360 ACC'T C	80			80					N.S.C.
712038	712038 LOT VERVILLE HERCULE GIROUX 4620 DELANAUDIÈRE	345 361 BOURGEOIS C	80			80					N.S.C.
712039	LOT VERVILLE DO	345 362 C	80			80					N.S.C.
712040	LOT VERVILLE DO	345 363 C	80			80					N.S.C.
	<u>CHABANEL</u> A. E. II.....									

CITÉ DE MONTREAL
CITY OF

RÔLE D'ÉVALUATION DES IMMEUBLES POUR L'EXERCICE FINANCIER COMMENÇANT LE 1ER MAI, 1938.
VALUATION ROLL OF IMMOVABLE PROPERTY FOR THE FISCAL YEAR COMMENCING 1ST MAY, 1938.

244

RUE VERVILLE ARRONDISSEMENT ÉLECTORAL QUARTIER
STREET VERVILLE ELECTORAL DISTRICT 11 WARD AHUNTSIC

COMPTE No. ACCOUNT NO.	SITUATION DE LA PROPRIÉTÉ LOCATION OF PROPERTY	CADASTRE - SUB-DIVISION	VALEUR (DOLLARS SEULEMENT) - VALUE (DOLLARS ONLY)					Entretien des Trotoirs Maintenance of Sidewalk Pav. Front Fl.	VOÛTES VAULTS	RÉSOLUTION REDUCTION NO.				
			NOM ET ADRESSE DU PROPRIÉTAIRE NAME AND ADDRESS OF OWNER	OCCUPATION ET/AND DÉNOMINATION	TERRAIN LAND	BÂTIMENTS BUILDINGS	VALEUR TOTALE - TOTAL VALUE							
							EXEMPT				CATHOLIQUE CATHOLIC	PROTESTANTE PROTESTANT	NEUTRE NEUTRAL	JUIVE JEWISH
	CHABANEL PAR. ST. LAURENT.....												
7120 41	LOT VERVILLE PIERRE CHARBONNEAU LEO GALARNEAU	345 499 RENTIER <i>comptable</i> C	50			50				N.S.C.				
7120 42	LOT VERVILLE DO	345 500 C	50			50				N.S.C.				
7120 43	LOT VERVILLE DO	345 501 C	50			50				N.S.C.				
7120 44	LOT VERVILLE SUCC, JOSEPH A. AUMAIS 417 MT. ROYAL EST.	345 502 RENTIER C	50			50				N.S.C.				
7120 45	LOT VERVILLE LUCIEN BOUCHARD 4407 BLVD. LASALLE, VERDUN	345 503 345 503 C	50			50				N.S.C.				
7120 46	LOT VERVILLE DO	345 504 C	50			50				N.S.C.				
7120 47	LOT VERVILLE FRANK FARESE 6210 ST. LAURENT	345 505 MERCHANT C	50			50				N.S.C.				
7120 48	LOT VERVILLE JOSEPH GREFFORD 20 ST. GERMAIN ST. LAURENT. QUE.	345 506 AGENT C	50			50				N.S.C.				

CITÉ DE MONTREAL
CITY OF

245

RÔLE D'ÉVALUATION DES IMMEUBLES POUR L'EXERCICE FINANCIER COMMENÇANT LE 1ER MAI, 1938.
VALUATION ROLL OF IMMOVABLE PROPERTY FOR THE FISCAL YEAR COMMENCING 1ST MAY, 1938.

RUE STREET VERVILLE ARRONDISSEMENT ÉLECTORAL 11 QUARTIER WARD AMUNTCIG
ELECTORAL DISTRICT

COMPTE No. ACCOUNT No.	SITUATION DE LA PROPRIÉTÉ LOCATION OF PROPERTY NOM ET ADRESSE DU PROPRIÉTAIRE NAME AND ADDRESS OF OWNER	CADASTRE - SUB-DIVISION		VALEUR (DOLLARS SEULEMENT) - VALUE (DOLLARS ONLY)					Entretien de Trottoirs Maintenance of Sidewalks Pds. Front Pl.	VOÛTES VAULTS	RÉSOLUTION REDUCTION NO.
		OCCUPATION ET/AND DÉNOMINATION	TERRAIN LAND	BÂTIMENTS BUILDINGS	VALEUR TOTALE - TOTAL VALUE						
				EXEMPT	CATHOLIQUE CATHOLIC	PROTESTANTE PROTESTANT	NEUTRE NEUTRAL	JUIVE JEWISH			
..... PAR. ST. LAURENT.....											
712049	LOT VERVILLE HENRI L. FOUCHER 538 CHERRIER	345 507 C	50		50					N.S.C.	
712050	LOT VERVILLE DO	345 508 C	50		50					N.S.C.	
712051	LOT VERVILLE ANNA E. CLINEL, WIFE OF HENRY F. ADAMS 231 STRATHEARN AVE, MTL. WEST.	345 509 P	50			50				N.S.C.	
712052	LOT VERVILLE MARY A. PATERSON WIDOW OF WILLIAM WATSON 1105 BERNARD WEST, APT. 17	345 510 P	50			50				N.S.C.	
712053	LOT VERVILLE LOUIS COUSINEAU 8323 FOUCHER	345 511 SERRE FREINS C	50		50					N.S.C.	
712054	LOT VERVILLE ROSE DE LIMA LABELLE 126 BLVD. MONKLAND ST. LAURENT. QUE.	345 512 FILLE MAJ. C	50		50					N.S.C.	
712055	LOT VERVILLE LA CITE DE MONTREAL	345 513 VIN PRIVÉE EX MONTRE POUR TAXE SOLLICITEE	50		50			50		N.S.C.	
712056	LOT VERVILLE OMER SIMARD 3285 LETANG	345 514 GARAGISTE C	50		50					N.S.C.	

CITÉ DE MONTREAL
CITY OF

RÔLE D'ÉVALUATION DES IMMEUBLES POUR L'EXERCICE FINANCIER COMMENÇANT LE 1ER MAI, 1938.
VALUATION ROLL OF IMMOVABLE PROPERTY FOR THE FISCAL YEAR COMMENCING 1ST MAY, 1938.

246

RUE VERVILLE ARRONDISSEMENT ÉLECTORAL QUARTIER
STREET VERVILLE ELECTORAL DISTRICT H WARD AHUNTSIC

COMPTE No. ACCOUNT NO.	SITUATION DE LA PROPRIÉTÉ LOCATION OF PROPERTY	CADASTRE - SUB-DIVISION	VALEUR (DOLLARS SEULEMENT) - VALUE (DOLLARS ONLY)					Entretien des Trottoirs Maintenance of Sidewalks Pds. Front Pl.	VOÛTES VAULTS	RÉSOLUTION REDUCTION NO.				
			NOM ET ADRESSE DU PROPRIÉTAIRE NAME AND ADDRESS OF OWNER	OCCUPATION ET/AND DÉNOMINATION	TERRAIN LAND	BÂTIMENTS BUILDINGS	VALEUR TOTALE - TOTAL VALUE							
							EXEMPT				CATHOLIQUE CATHOLIC	PROTESTANTE PROTESTANT	NEUTRE NEUTRAL	JUIVE JEWISH
712057	LOT VERVILLE LA CITE DE MONTREAL	345 515 EXEMPT (NEUTRE POUR TAXE SCOLAIRE)	EX	50	50			50		N.S.C.				
712058	LOT VERVILLE THE NORTH MONTREAL LAND CO. LTD C/O D.W. OGILVIE 1010 STE. CATHERINE W.	345 516	N	50				50		N.S.C.				
712059	LOT VERVILLE DO	345 517	N	50				50		N.S.C.				
712060	LOT VERVILLE DO	345 518	N	50				50		N.S.C.				
712061	LOT VERVILLE SAM SHAPIRO 5415 JEANNE MANCE	345 519	J	50				50		N.S.C.				
712062	LOT VERVILLE DO	345 520	J	50				50		N.S.C.				
712063	LOT VERVILLE THE NORTH MONTREAL LAND CO. LTD. C/O D.W. OGILVIE 1010 STE CATHERINE W.	345 520	N	50				50		N.S.C.				
712064	LOT VERVILLE DO	345 522	N	50				50		N.S.C.				

CITÉ DE MONTREAL
CITY OF

RÔLE D'ÉVALUATION DES IMMEUBLES POUR L'EXERCICE FINANCIER COMMENÇANT LE 1ER MAI, 1938.
VALUATION ROLL OF IMMOVABLE PROPERTY FOR THE FISCAL YEAR COMMENCING 1ST MAY, 1938.

247

RUE VERVILLE ARRONDISSEMENT ÉLECTORAL 11 QUARTIER AHUNTSIC
STREET ELECTORAL DISTRICT WARD

COMPTE No. ACCOUNT No.	SITUATION DE LA PROPRIÉTÉ LOCATION OF PROPERTY	CADASTRE - SUB-DIVISION		VALEUR (DOLLARS SEULEMENT) - VALUE (DOLLARS ONLY)					Entretien des Trotoirs Maintenance of Sidewalks Pds. Front Ft.	VOÛTES VAULTS	RÉSOLUTION REDUCTION NO.	
		NOM ET ADRESSE DU PROPRIÉTAIRE NAME AND ADDRESS OF OWNER	OCCUPATION ET/AND DÉNOMINATION	TERRAIN LAND	BÂTIMENTS BUILDINGS	EXEMPT	CATHOLIQUE CATHOLIC	PROTESTANTE PROTESTANT				NEUTRE NEUTRAL
	 PAR. ST. LAURENT.....										
712065	LOT VERVILLE THE NORTH MONTREAL LAND CO. LTD. C.O D.W. OGILVIE 1010 STE CATHERINE W.	345	523	N	50					50		N.S.C.
712066	LOT VERVILLE LOUIS LEVITAN 733 DE L'EPEE	345	524	J	50					50		N.S.C.
712067	LOT VERVILLE BERNARD WEINRANCH 737 DAVAAR AVE.	345	525	J	50					50		N.S.C.
712068	LOT VERVILLE THE NORTH MONTREAL LAND CO. LTD. C.O D.W. OGILVIE 1010 STE CATHERINE W.	345	526	N	50					50		N.S.C.
712069	LOT VERVILLE DINA BENJAMIN WIFE OF HARRY BLOONSTONE	345	527	J	50					50		N.S.C.
712070	LOT VERVILLE DO	345	528	J	50					50		N.S.C.
712071	LOT VERVILLE LA CITE DE MONTREAL	345	529	EX	50	50				50		N.S.C.

CITÉ DE MONTREAL
CITY OF

RÔLE D'ÉVALUATION DES IMMEUBLES POUR L'EXERCICE FINANCIER COMMENÇANT LE 1ER MAI, 1938.
VALUATION ROLL OF IMMOVABLE PROPERTY FOR THE FISCAL YEAR COMMENCING 1ST MAY, 1938.

248

RUE VERVILLE ARRONDISSEMENT ÉLECTORAL 11 QUARTIER AHUNTSIC
STREET ELECTORAL DISTRICT WARD

COMPTE No. ACCOUNT No.	SITUATION DE LA PROPRIÉTÉ LOCATION OF PROPERTY	CADASTRE - SUB-DIVISION		VALEUR (DOLLARS SEULEMENT) - VALUE (DOLLARS ONLY)					Entretien des Trottoirs Maintenance of Sidewalks Pos. Front Fl.	VOÛTES VAULTS	RÉSOLUTION REDUCTION NO.	
		NOM ET ADRESSE DU PROPRIÉTAIRE NAME AND ADDRESS OF OWNER	OCCUPATION ET/AND DÉNOMINATION	TERRAIN LAND	BÂTIMENTS BUILDINGS	EXEMPT	CATHOLIQUE CATHOLIC	PROTESTANTE PROTESTANT				NEUTRE NEUTRAL
		 PAR. ST. LAURENT.....									
712072	LOT VERVILLE ALFRED ALEX COLLINS P.O. BOX 675 CORNWALL, ONT <u>BRUCE STREET</u>	345 530	C	50			50					N.S.C.
712073	LOT VERVILLE CANADIAN NATIONAL RAILWAY CO C O T.G. WATSON 605 SHAUGHNESSY BLDG.	345 P 665	N	40				40				N.S.C.
712074	LOT VERVILLE THE NORTH MONTREAL LAND CO. LTD. C/O D.W. OGILVIE 1010 STE. CATHERINE W.	345 666	N	50				50				N.S.C.
712075	LOT VERVILLE DO	345 667	N	50				50				N.S.C.
712076	LOT VERVILLE ROSE ANNA SPENARD VVE DE THEOPHILE MICHEL 147 1ERE AVE. VERDUN	345 668	C	50			50					N.S.C.
712077	LOT VERVILLE DO	345 669	C	50			50					N.S.C.
712078	LOT VERVILLE CHARLES H. ROY 8353 DROLET	345 670	C	50			50					N.S.C.
712079	LOT VERVILLE DO	345 671	C	50			50					N.S.C.

CITÉ DE MONTREAL
CITY OF

RÔLE D'ÉVALUATION DES IMMEUBLES POUR L'EXERCICE FINANCIER COMMENÇANT LE 1ER MAI, 1938.
VALUATION ROLL OF IMMOVABLE PROPERTY FOR THE FISCAL YEAR COMMENCING 1ST MAY, 1938.

249

RUE VERVILLE
STREET

ARRONDISSEMENT ÉLECTORAL II
ELECTORAL DISTRICT

QUARTIER AHUNTSIC
WARD

COMPTE No. ACCOUNT No.	SITUATION DE LA PROPRIÉTÉ LOCATION OF PROPERTY NOM ET ADRESSE DU PROPRIÉTAIRE NAME AND ADDRESS OF OWNER	CADASTRE - SUB-DIVISION		TERRAIN LAND	BÂTIMENTS BUILDINGS	VALEUR (DOLLARS SEULEMENT) - VALUE (DOLLARS ONLY)					Entretien des Trottoirs Maintenance of Sidewalks Pds. Front Pl.	VOÛTES VAULTS	RÉSOLUTION REDUCTION NO.
		OCCUPATION ET/AND DÉSIGNATION				EXEMPT	CATHOLIQUE CATHOLIC	PROTESTANTE PROTESTANT	NEUTRE NEUTRAL	JUIVE JEWISH			
	 PAR. ST. LAURENT.....											
7120 80	LOT VERVILLE ARTHEMISE LAFOND VVE. DE HBRACE ROY 6561 CHAMBORD	345	672				50						N.S.C.
7120 81	LOT VERVILLE DO	345	673				50						N.S.C.
7120 82	LOT VERVILLE DO	345	674				50						N.S.C.
7120 83	LOT VERVILLE DO	345	675				50						N.S.C.
7120 84	LOT VERVILLE HERVE ADAM 255 MIDBURY ST DETROIT. MICH.	345	676		MENUISIER		50						N.S.C.
7120 85	LOT VERVILLE DO	345	677				50						N.S.C.
7120 86	LOT VERVILLE ACHILLE GIROUX 7859 DROLET	345	678		CHAUFFEUR		50						N.S.C.
7120 87	LOT VERVILLE DO	345	679				50						N.S.C.

CITÉ DE MONTREAL
CITY OF

RÔLE D'ÉVALUATION DES IMMEUBLES POUR L'EXERCICE FINANCIER COMMENÇANT LE 1ER MAI, 1938.
VALUATION ROLL OF IMMOVABLE PROPERTY FOR THE FISCAL YEAR COMMENCING 1ST MAY, 1938.

250

RUE VERVILLE
STREET

ARRONDISSEMENT ÉLECTORAL 11
ELECTORAL DISTRICT

QUARTIER AHUNTSIC
WARD

COMPTE No. ACCOUNT No.	SITUATION DE LA PROPRIÉTÉ LOCATION OF PROPERTY NOM ET ADRESSE DU PROPRIÉTAIRE NAME AND ADDRESS OF OWNER	CADASTRE - SUB-DIVISION OCCUPATION ET/AND DÉNOMINATION	TERRAIN LAND	BÂTIMENTS BUILDINGS	VALEUR (DOLLARS SEULEMENT) - VALUE (DOLLARS ONLY)					Entretien des Trottoirs Maintenance of Sidewalks Pds. Front Fl.	VOÛTES VAULTS	RÉSOLUTION REDUCTION NO.
					EXEMPT	CATHOLIQUE CATHOLIC	PROTESTANTE PROTESTANT	NEUTRE NEUTRAL	JUIVE JEWISH			
		<u>PAR. ST. LAURENT</u>										
712088	LOT VERVILLE BARNETT WEINSTEIN 2712 COTE ST. CATHERINE ROAD.	345 680 TAILOR J	50						50	N.S.C.		
712089	LOT VERVILLE DO	345 681 J	50						50	N.S.C.		
712090	LOT VERVILLE ABRAHAM ENGLEBERG & ESTERA GOLDSTEIN WIFE OF DAVID BLISS 3710 HENRI JULIEN	345 682 MERCHANT J	50						50	N.S.C.		
712091	LOT VERVILLE THE NORTH MONTREAL LAND CO LTD C/O E.W. OGILVIE 1010 STE-CATHERINE W.	345 683 N	50					50		N.S.C.		
712092	LOT VERVILLE CANADIAN NATIONAL RAILWAY CO C/O T.G. WATSON 605 SHAUGHNESSY BLDG.	345 684 N	50					50		N.S.C.		
712093	LOT VERVILLE DO	345 685 N	50					50		N.S.C.		
712094	LOT VERVILLE DO	345 686 N	50					50		N.S.C.		
712095	LOT VERVILLE DO	345 687 N	50					50		N.S.C.		

CITÉ DE MONTREAL
CITY OF

RÔLE D'ÉVALUATION DES IMMEUBLES POUR L'EXERCICE FINANCIER COMMENÇANT LE 1ER MAI, 1938.
VALUATION ROLL OF IMMOVABLE PROPERTY FOR THE FISCAL YEAR COMMENCING 1ST MAY, 1938.

RUE VERVILLE ARRONDISSEMENT ÉLECTORAL 11 QUARTIER AHUNTSIC
STREET ELECTORAL DISTRICT WARD

COMPTE No. ACCOUNT No.	SITUATION DE LA PROPRIÉTÉ LOCATION OF PROPERTY	CADASTRE - SUB-DIVISION		VALEUR (DOLLARS SEULEMENT) - VALUE (DOLLARS ONLY)						Entretien des Trotoirs Maintenance of Sidewalks Pds. Front Fl.	VOÛTES VAULTS	RÉSOLUTION REDUCTION NO.	
		NOM ET ADRESSE DU PROPRIÉTAIRE NAME AND ADDRESS OF OWNER	OCCUPATION ET/AND DÉNOMINATION	TERRAIN LAND	BÂTIMENTS BUILDINGS	VALEUR TOTALE - TOTAL VALUE							
						EXEMPT	CATHOLIQUE CATHOLIC	PROTESTANTE PROTESTANT	NEUTRE NEUTRAL				JUIVE JEWISH
			<u>PAR. ST. LAURENT</u>										
712096	LOT VERVILLE CANADIAN NATIONAL RAILWAY CO C/O T.G. WATSON 605 SHAUGHNESSY BLDG.	345 688	N	50				50				N.S.C.	
712097	LOT VERVILLE DO	345 689	N	50				50				N.S.C.	
712098	LOT VERVILLE DO	345 690	N	50				50				N.S.C.	
712099	LOT VERVILLE DO	345 691	N	50				50				N.S.C.	
712100	LOT VERVILLE DO	345 692	N	50				50				N.S.C.	
712101	LOT VERVILLE DO	345 P 665	N	40				40				N.S.C.	
712102	LOT VERVILLE YVONNE LABELLE EPSE DE DONAT DESROSIERS 4270 CH. COLOMB	345 693 FACTEUR	C	50			50					N.S.C.	
712103	LOT VERVILLE DO	345 694	C	50			50					N.S.C.	
712104	LOT VERVILLE OMER DESERRES LIMITEE 1406 ST. DENIS	345 695	N	50				50				N.S.C.	

CITÉ DE MONTREAL
CITY OF

RÔLE D'ÉVALUATION DES IMMEUBLES POUR L'EXERCICE FINANCIER COMMENÇANT LE 1ER MAI, 1938.
VALUATION ROLL OF IMMOVABLE PROPERTY FOR THE FISCAL YEAR COMMENCING 1ST MAY, 1938.

252

RUE VERVILLE ARRONDISSEMENT ÉLECTORAL II QUARTIER AHUNTSIC
STREET ELECTORAL DISTRICT WARD

COMPTE No. ACCOUNT NO.	SITUATION DE LA PROPRIÉTÉ LOCATION OF PROPERTY	CADASTRE - SUB-DIVISION		VALEUR (DOLLARS SEULEMENT) - VALUE (DOLLARS ONLY)					Entretien des Trotoirs Maintenance of Sidewalks Pda. Front Ft.	VOUTES VAULTS	RÉSOLUTION REDUCTION NO.	
		NOM ET ADRESSE DU PROPRIÉTAIRE NAME AND ADDRESS OF OWNER	OCCUPATION ET/AND DÉSIGNATION	TERRAIN LAND	BÂTIMENTS BUILDINGS	EXEMPT	CATHOLIQUE CATHOLIC	PROTESTANTE PROTESTANT				NEUTRE NEUTRAL
			<u>PAR. ST. LAURENT</u>									
712105	LOT VERVILLE OMER DESERRÉS LIMITEE	345 696	N	50				50			N.S.C.	
712106	LOT VERVILLE DO <u>PORT ROYAL STREET</u>	345 697	N	50				50			N.S.C.	
712107	LOT VERVILLE <i>Out.</i> 1323 LAJOIE AVE DO P.Q. <i>Barnett Weinstein</i>	<i>345</i> 833 TAILOR	J	50					50		N.S.C.	
712108	LOT VERVILLE DO	345 834	J	50					50		N.S.C.	
712109	LOT VERVILLE JOHN BRENNAN 5965 ST. HUBERT	345 835	C	50			50				N.S.C.	
712110	LOT VERVILLE DO	345 836	C	50			50				N.S.C.	
712111	LOT VERVILLE EDWARD JAMES HUNT 3940 CÔTE DES NEIGES ROAD	345 837	P	50				50			N.S.C.	
712112	LOT VERVILLE DO	345 838	P	50				50			N.S.C.	
712113	LOT VERVILLE DO	345 839	P	50				50			N.S.C.	

CITÉ DE MONTREAL
CITY OF

RÔLE D'ÉVALUATION DES IMMEUBLES POUR L'EXERCICE FINANCIER COMMENÇANT LE 1ER MAI, 1938.
VALUATION ROLL OF IMMOVABLE PROPERTY FOR THE FISCAL YEAR COMMENCING 1ST MAY, 1938.

258

RUE VERVILLE

ARRONDISSEMENT ÉLECTORAL II
ELECTORAL DISTRICT

QUARTIER AHUNTSIC
WARD

COMPTE No. ACCOUNT No.	SITUATION DE LA PROPRIÉTÉ LOCATION OF PROPERTY	CADASTRE - SUB-DIVISION		TERRAIN LAND	BÂTIMENTS BUILDINGS	VALEUR (DOLLARS SEULEMENT) - VALUE (DOLLARS ONLY)					Entretien des Trottoirs Maintenance of Sidewalks Pds. Front Fl.	VOÛTES VAULTS	RÉSOLUTION REDUCTION NO.
		NOM ET ADRESSE DU PROPRIÉTAIRE NAME AND ADDRESS OF OWNER	OCCUPATION ET/AND DÉNOMINATION			EXEMPT	CATHOLIQUE CATHOLIC	PROTESTANTE PROTESTANT	NEUTRE NEUTRAL	JUIVE JEWISH			
			<u>PAR. ST. LAURENT</u>										
712114	LOT VERVILLE EDWARD JAMES HUNT 3940 CÔTES DES NEIGES ROAD	345	840	P	50			50				N.S.C.	
712115	LOT VERVILLE DO	345	841	P	50			50				N.S.C.	
712116	LOT VERVILLE THE NORTH MONTREAL LAND CO LTD C/O D.W. OGILVIE 1010 STE-CATHERINE O.	345	842	N	50				50			N.S.C.	
712117	LOT VERVILLE DO	345	843	N	50				50			N.S.C.	
712118	LOT VERVILLE DO	345	844	N	50				50			N.S.C.	
712119	LOT VERVILLE GIOVANNI MASSIA 7089 DROLET	345	845	C	50		50					N.S.C.	
712120	LOT VERVILLE LA CITE DE MONTREAL	345	846	EX	50	50			50			N.S.C.	
712121	LOT VERVILLE HONORE DANSEREAU 401 STUART AVE. OUT. P.Q.	345	847	C	50		50					N.S.C.	
712122	LOT VERVILLE DO	345	848	C	50		50					N.S.C.	

RÔLE D'ÉVALUATION DES IMMEUBLES POUR L'EXERCICE FINANCIER COMMENÇANT LE 1ER MAI, 1938.
VALUATION ROLL OF IMMOVABLE PROPERTY FOR THE FISCAL YEAR COMMENCING 1ST MAY, 1938.

RUE VERVILLE
STREET

ARRONDISSEMENT ÉLECTORAL II
ELECTORAL DISTRICT

QUARTIER AHUNTSIC
WARD

COMPTE No. ACCOUNT No.	SITUATION DE LA PROPRIÉTÉ LOCATION OF PROPERTY NOM ET ADRESSE DU PROPRIÉTAIRE, NAME AND ADDRESS OF OWNER	CADASTRE - SUB-DIVISION		TERRAIN LAND	BÂTIMENTS BUILDINGS	VALEUR (DOLLARS SEULEMENT) - VALUE (DOLLARS ONLY)					Entretien des Trottoirs Maintenance of Sidewalks Pds. Front Pl.	VOÛTES VAULTS	RÉSOLUTION REDUCTION NO.
		OCCUPATION ET/AND DÉNOMINATION				EXEMPT	CATHOLIQUE CATHOLIC	PROTESTANTE PROTESTANT	NEUTRE NEUTRAL	JUIVE JEWISH			
		<u>PAR. ST. LAURENT</u>											
712123	LOT VERVILLE HONORE DANSEREAU 401 STUART AVE., OUT. PC.Q.	345	849	50			50					N.S.C.	
712124	LOT VERVILLE DO	345	850	50			50					N.S.C.	
712125	LOT VERVILLE DO	345	851	50			50					N.S.C.	
712126	LOT VERVILLE THE NORTH MONTREAL LAND CO LTD C/O D.W. OGILVIE 1010 STE-CATHERINE W.	345	852	50					50			N.S.C.	
712127	LOT VERVILLE LUSIN HERMAN	345	853	50						50		N.S.C.	
712128	LOT VERVILLE DO	345	854	50						50		N.S.C.	
712129	LOT VERVILLE PATRICK BRUNET 159 LAGAUCHETIERE EST	345	855	50			50					N.S.C.	
712130	LOT VERVILLE DO	345	856	50			50					N.S.C.	

CITÉ DE MONTREAL
CITY OF MONTREAL

RÔLE D'ÉVALUATION DES IMMEUBLES POUR L'EXERCICE FINANCIER COMMENÇANT LE 1ER MAI, 1938.
VALUATION ROLL OF IMMOVABLE PROPERTY FOR THE FISCAL YEAR COMMENCING 1ST MAY, 1938.

RUE VERVILLE
STREET

ARRONDISSEMENT ÉLECTORAL II
ELECTORAL DISTRICT

QUARTIER AHUNTSIC
WARD

COMTE No. ACCOUNT No.	SITUATION DE LA PROPRIÉTÉ LOCATION OF PROPERTY	CADASTRE - SUB-DIVISION		VALEUR (DOLLARS SEULEMENT) - VALUE (DOLLARS ONLY)						Entretien des Trottoirs Maintenance of Sidewalks Pds. Front Pl.	VOÛTES VAULTS	RÉSOLUTION REDUCTION NO.
		NOM ET ADRESSE DU PROPRIÉTAIRE NAME AND ADDRESS OF OWNER	OCCUPATION ET/AND DÉNOMINATION	TERRAIN LAND	BÂTIMENTS BUILDINGS	EXEMPT	CATHOLIQUE CATHOLIC	PROTESTANTE PROTESTANT	NEUTRE NEUTRAL			
			<u>PAR. ST. LAURENT</u>									
7121 31	LOT VERVILLE ANGROLINE GANULE WIDOW OF ARMILALE BURATE	345 857	C	50			50					N.S.C.
7121 32	LOT VERVILLE LA CITE DE MONTREAL	345 858	EX	50	50			50				N.S.C.
			(EN REVERSE) MONTRE POUR TAXE SCOLAIRE									
7121 33	LOT VERVILLE PATRICK BRUNET 159 LAGAUCHETIERE EST.	345 859	C	50			50					N.S.C.
7121 34	LOT VERVILLE DO	345 860	C	50			50					N.S.C.
7121 35	LOT VERVILLE THE NORTH MONTREAL LAND CO LTD C/O D.W. OGILVIE 1010 STE-CATHERINE W.	345 861	N	50				50				N.S.C.
7121 36	LOT VERVILLE DYDINE PAYETTE 10975 WAVERLEY	345 862	C	50			50					N.S.C.
7121 37	LOT VERVILLE DO	345 863	C	50			50					N.S.C.
7121 38	LOT VERVILLE DO	345 864	C	50			50					N.S.C.

CITÉ DE
CITY OF **MONTREAL**

RÔLE D'ÉVALUATION DES IMMEUBLES POUR L'EXERCICE FINANCIER COMMENÇANT LE 1ER MAI, 1938.
VALUATION ROLL OF IMMOVABLE PROPERTY FOR THE FISCAL YEAR COMMENCING 1ST MAY, 1938.

256

RUE VERVILLE
STREET

ARRONDISSEMENT ÉLECTORAL 11
ELECTORAL DISTRICT

QUARTIER AHUNTSIC
WARD

1-2-37-20751

COMPTE No. ACCOUNT NO.	SITUATION DE LA PROPRIÉTÉ LOCATION OF PROPERTY	CADASTRE - SUB-DIVISION		VALEUR (DOLLARS SEULEMENT) - VALUE (DOLLARS ONLY)					Entrées des Trottoirs Maintenance of Sidewalks Pds. Front Pt.	VOÛTES VAULTS	RÉSOLUTION REDUCTION NO.	
		NOM ET ADRESSE DU PROPRIÉTAIRE NAME AND ADDRESS OF OWNER	OCCUPATION ET/AND DÉNOMINATION	TERRAIN LAND	BÂTIMENTS BUILDINGS	EXEMPT	CATHOLIQUE CATHOLIC	PROTESTANTE PROTESTANT				NEUTRE NEUTRAL
			<u>PAR. ST LAURENT</u>									
7121 39	<u>PRIDEAUX</u> LOT VERVILLE ARMAND GARCEAU 6554 DE ST. VALIER	345	1000									N.S.C.
7121 40	LOT VERVILLE DO	345	1001									N.S.C.
7121 41	LOT VERVILLE FLORENCE MONSLEY WIFE OF AGLERT WESTOVER P.O. BOX 97, STATION H. MONTREAL.	345	1002									N.S.C.
7121 42	LOT VERVILLE DO	345	1003									N.S.C.
7121 43	LOT VERVILLE ALEXANDRE MONTBRIAND 66510 MONTBRIAND LACHINE P.O. <i>333</i>	345	1004									N.S.C.
7121 44	LOT VERVILLE DO	345	1005									N.S.C.
7121 45	LOT VERVILLE ALPHONSE ALARIE 2769 ST. ZOTIQUE	345	1006									N.S.C.
7121 46	LOT VERVILLE DO	345	1007									N.S.C.

CITÉ DE MONTREAL
CITY OF

RÔLE D'ÉVALUATION DES IMMEUBLES POUR L'EXERCICE FINANCIER COMMENÇANT LE 1ER MAI, 1938.
VALUATION ROLL OF IMMOVABLE PROPERTY FOR THE FISCAL YEAR COMMENCING 1ST MAY, 1938.

257

RUE VERVILLE
STREET

ARRONDISSEMENT ÉLECTORAL 11
ELECTORAL DISTRICT

QUARTIER AHUNTSIC
WARD

COMPTE NO. ACCOUNT NO.	SITUATION DE LA PROPRIÉTÉ LOCATION OF PROPERTY	CADASTRE - SUB-DIVISION OCCUPATION ET/AND DÉNOMINATION	VALEUR (DOLLARS SEULEMENT) - VALUE (DOLLARS ONLY)					Entretien des Trottoirs Maintenance of Sidewalks Pds. Front Pl.	VOÛTES VAULTS	RÉSOLUTION REDUCTION NO.
			TERRAIN LAND	BÂTIMENTS BUILDINGS	VALEUR TOTALE - TOTAL VALUE					
			EXEMPT	CATHOLIQUE CATHOLIC	PROTESTANTE PROTESTANT	NEUTRE NEUTRAL	JUIVE JEWISH			
		<u>PAR. ST LAURENT</u>								
7121 47	LOT VERVILLE JOSEPH SAUVE 2037 GRAND TRUNK	345 1008 CIGARIER C.	50			50				N.S.C.
7121 48	LOT VERVILLE ZOTIQUE BISSONNETTE 760 ALBERT ST.	345 1009 PLATRIER C.	50			50				N.S.C.
7121 49	LOT VERVILLE THE NORTH MONTREAL LAND CO LTD C/O D.W. OGILVIE CO 1010 STE-CATHERINE W.	345 1010 N	50				50			N.S.C.
7121 50	LOT VERVILLE DO	345 1011 N	50				50			N.S.C.
7121 51	LOT VERVILLE SIMEON ASSELIN 5574 ST. DOMINIQUE	345 1012 COMMIS C.	50			50				N.S.C.
7121 52	LOT VERVILLE LOUIS ASSELIN 6540 DES ECORES	345 1013 C	50			50				N.S.C.
7121 53	LOT VERVILLE TREFFLE TRAHAN 4243 RUE BOYER	345 1014 ELECTRICIEN C.	50			50				N.S.C.
7121 54	LOT VERVILLE DO	345 1015 C	50			50				N.S.C.

CITÉ DE MONTREAL
CITY OF

RÔLE D'ÉVALUATION DES IMMEUBLES POUR L'EXERCICE FINANCIER COMMENÇANT LE 1ER MAI, 1938.
VALUATION ROLL OF IMMOVABLE PROPERTY FOR THE FISCAL YEAR COMMENCING 1ST MAY, 1938.

258

RUE VERVILLE
STREET

ARRONDISSEMENT ÉLECTORAL 11
ELECTORAL DISTRICT

QUARTIER AHUNTSIC
WARD

COMPTÉ NO. ACCOUNT NO.	SITUATION DE LA PROPRIÉTÉ LOCATION OF PROPERTY NOM ET ADRESSE DU PROPRIÉTAIRE NAME AND ADDRESS OF OWNER	CADASTRE - SUB-DIVISION OCCUPATION ET/AND DÉNOMINATION	TERRAIN LAND	BÂTIMENTS BUILDINGS	VALEUR (DOLLARS SEULEMENT) - VALUE (DOLLARS ONLY)					Entrée des Trottoirs Maintenance of Sidewalks Pds. Front Fl.	VOÛTES VAULTS	RÉSOLUTION REDUCTION NO.
					EXEMPT	CATHOLIQUE CATHOLIC	PROTESTANTE PROTESTANT	NEUTRE NEUTRAL	JUIVE JEWISH			
		<u>PAR. ST LAURENT</u>										
712155	LOT VERVILLE TREFFLE TRAHAN 4243 RUE BOYER	345 1016 ELECTRICIEN C	50			50					N.S.C.	
712156	LOT VERVILLE DO	345 1017 C	50			50					N.S.C.	
712157	LOT VERVILLE DO	345 1018 C	50			50					N.S.C.	
712158	LOT VERVILLE MICHAEL JAMES MEEHAN 5819 HUTCHISON ST.	345 1019 ST-FITTER C	50			50					N.S.C.	
712159	LOT VERVILLE DO	345 1020 C	50			50					N.S.C.	
712160	LOT VERVILLE ERNEST MASSE 965 RACHEL EST	345 1021 CONDUCTEUR C	50			50					N.S.C.	
712161	LOT VERVILLE DO	345 1022 C	50			50					N.S.C.	
712162	LOT VERVILLE DO	345 2 1023 C	50			50					N.S.C.	
712163	LOT VERVILLE DO	345 1024 C	50			50					N.S.C.	

CITÉ DE MONTREAL
CITY OF

RÔLE D'ÉVALUATION DES IMMEUBLES POUR L'EXERCICE FINANCIER COMMENÇANT LE 1ER MAI, 1938.
VALUATION ROLL OF IMMOVABLE PROPERTY FOR THE FISCAL YEAR COMMENCING 1ST MAY, 1938.

259

RUE VERVILLE
STREET

ARRONDISSEMENT ÉLECTORAL 11
ELECTORAL DISTRICT

QUARTIER AHUNTSIC
WARD

COMPTE No. ACCOUNT NO.	SITUATION DE LA PROPRIÉTÉ LOCATION OF PROPERTY Nom et adresse du propriétaire NAME AND ADDRESS OF OWNER	CADASTRE - SUB-DIVISION		TERRAIN LAND	BÂTIMENTS BUILDINGS	VALEUR (DOLLARS SEULEMENT) - VALUE (DOLLARS ONLY)					Entretien des Trottoirs Maintenance of Sidewalks Pds. Front Fl.	VOÛTES VAULTS	RÉSOLUTION REDUCTION NO.	
		OCCUPATION ET/AND DÉNOMINATION				EXEMPT	CATHOLIQUE CATHOLIC	PROTESTANTE PROTESTANT	NEUTRE NEUTRAL	JUIVE JEWISH				VALEUR TOTALE - TOTAL VALUE
712164	LOT VERVILLE THE MONTREAL LIGHT HEAT AND POWER CONSOLIDATED 107 CRAIG WEST.	345	1025	N	50					50			N.S.C.	
712165	LOT VERVILLE JOSEPH DAIGNEAULT 304 MAIN ST. ST. JOHN, P.Q.	345	1026	HOTELIER C	50		50						N.S.C.	
712166	LOT VERVILLE DO	345	1027	C	50		50						N.S.C.	
712167	LOT VERVILLE ALEXIS ROULEAU 4783 CAZELAIS	345	1028	HOTELIER C	50		50						N.S.C.	
712168	LOT VERVILLE THE NORTH MONTREAL LAND CO LTD C/O D.W. OGILVIE 1010 STE-CATHERINE W.,	345	1029	N	20					20			N.S.C.	
----- T R A V E R S E Z -----														
712169	LOT VERVILLE THE NORTH MONTREAL LAND CO LTD C/O D.W. OGILVIE 1010 STE-CATHERINE W.,	345	1050 1059	N	30					30			N.S.C.	
712170	LOT VERVILLE THOMAS RENAUD 8216 JASPER AVE, EDMONTON, ALBERTA.	345	1058	342 1058 C	50		50						N.S.C.	

CITÉ DE MONTREAL
CITY OF

RÔLE D'ÉVALUATION DES IMMEUBLES POUR L'EXERCICE FINANCIER COMMENÇANT LE 1ER MAI, 1938.
VALUATION ROLL OF IMMOVABLE PROPERTY FOR THE FISCAL YEAR COMMENCING 1ST MAY, 1938.

260

RUE VERVILLE
STREET

ARRONDISSEMENT ÉLECTORAL 11
ELECTORAL DISTRICT

QUARTIER AKUNTIC
WARD

COMPTE No. ACCOUNT No.	SITUATION DE LA PROPRIÉTÉ LOCATION OF PROPERTY	CADASTRE - SUB-DIVISION		VALEUR (DOLLARS SEULEMENT) - VALUE (DOLLARS ONLY)						Entretien des Trottoirs Maintenance of Sidewalks Pav. Front Pl.	VOÛTES VAULTS	RÉSOLUTION REDUCTION NO.
		NOM ET ADRESSE DU PROPRIÉTAIRE NAME AND ADDRESS OF OWNER	OCCUPATION ET/AND DÉNOMINATION	TERRAIN LAND	BÂTIMENTS BUILDINGS	EXEMPT	CATHOLIQUE CATHOLIC	PROTESTANTE PROTESTANT	NEUTRE NEUTRAL			
7 121 71	LOT VERVILLE THOMAS RENAUD 8216 JASPER AVE, EDMONTON, ALBERTA.	PAR. ST LAURENT 345 1057	C	50							N.S.C.	
7 121 72	LOT VERVILLE THE MONTREAL LIGHT HEAT AND POWER CONSOLIDATED 107 CRAIG W.	345 1056	N	50				50			N.S.C.	
7 121 73	LOT VERVILLE JEAN BTE DUFORT PLAISANCE, CO. LABELLE P.Q. & ELIZABETH GOUDREAU, SON EPSE.	345 1055	C	50							N.S.C.	
7 121 74	LOT VERVILLE LA CITE DE MONTREAL	345 1054 (EN PRIVÉE) (NEUTRE POUR TAXE SCOLAIRE)	EX	50	50			50			N.S.C.	
7 121 75	LOT VERVILLE ALEXANDRINE BLAIS VEUVE DE GEORGES L. BRABANT 3558 BORDEAUX	345 1053	C	50							N.S.C.	
7 121 76	LOT VERVILLE SUCC. RACHEL GREAVES VEUVE DE DONAT BRABANT 2419 BORDEAUX	345 1052	C	50							N.S.C.	
7 121 77	LOT VERVILLE DO	345 1051	C	50							N.S.C.	
7 121 78	LOT VERVILLE DO	345 1050	C	50							N.S.C.	

CITÉ DE MONTREAL
CITY OF MONTREAL

261

RÔLE D'ÉVALUATION DES IMMEUBLES POUR L'EXERCICE FINANCIER COMMENÇANT LE 1ER MAI, 1938.
VALUATION ROLL OF IMMOVABLE PROPERTY FOR THE FISCAL YEAR COMMENCING 1ST MAY, 1938.

RUE VERVILLE
STREET

ARRONDISSEMENT ÉLECTORAL II
ELECTORAL DISTRICT

QUARTIER AHUNTSIC
WARD

COMPTE No. ACCOUNT No.	SITUATION DE LA PROPRIÉTÉ LOCATION OF PROPERTY	CADASTRE - SUB-D. / REGION		VALEUR (DOLLARS SEULEMENT) - VALUE (DOLLARS ONLY)					Entretien des Trottoirs Maintenance of Sidewalks Pos. Front Ft.	VOÛTES VAULTS	RÉSOLUTION REDUCTION NO.		
		NOM ET ADRESSE DU PROPRIÉTAIRE NAME AND ADDRESS OF OWNER	OCCUPATION ET/AND DÉNOMINATION	TERRAIN LAND	BÂTIMENTS BUILDINGS	VALEUR TOTALE - TOTAL VALUE							
						EXEMPT	CATHOLIQUE CATHOLIC	PROTESTANTE PROTESTANT				NEUTRE NEUTRAL	JUIVE JEWISH
			<u>PAR. ST LAURENT</u>										
712179	LOT VERVILLE SUCC. RACHEL GREAVES VEUVE DE DONAT BRABANT 2419 BORDEAUX	345	1049	C	50							N.S.C.	
712180	LOT VERVILLE DO	345	1048	C	50							N.S.C.	
712181	LOT VERVILLE EDMOND GREAVES PENS. 2135 MAISONNEUVE	345	1047	C	50							N.S.C.	
712182	LOT VERVILLE DO	345	1046	C	50							N.S.C.	
712183	LOT VERVILLE DO	345	1045	C	50							N.S.C.	
712184	LOT VERVILLE DO	345	1044	C	50							N.S.C.	
712185	LOT VERVILLE FREDERICK ALARIE 4363 DES ERABLES	345	1043	COM. VOY. C	50							N.S.C.	
712186	LOT VERVILLE DO	345	1042	C	50							N.S.C.	
712187	LOT VERVILLE DO	345	1041	C	50							N.S.C.	

CITÉ DE MONTREAL
CITY OF

RÔLE D'ÉVALUATION DES IMMEUBLES POUR L'EXERCICE FINANCIER COMMENÇANT LE 1ER MAI, 1938.
VALUATION ROLL OF IMMOVABLE PROPERTY FOR THE FISCAL YEAR COMMENCING 1ST MAY, 1938.

262

RUE VERVILLE
STREET

ARRONDISSEMENT ÉLECTORAL
ELECTORAL DISTRICT

QUARTIER
WARD

AHUNTSIC

COMPTÉ No. ACCOUNT No.	SITUATION DE LA PROPRIÉTÉ LOCATION OF PROPERTY NOM ET ADRESSE DU PROPRIÉTAIRE NAME AND ADDRESS OF OWNER	CADASTRE - SUB-DIVISION OCCUPATION ET/AND DÉNOMINATION	VALEUR (DOLLARS SEULEMENT) - VALUE (DOLLARS ONLY)							Entretien des Trottoirs Maintenance of Sidewalks Pds. Front Ft.	VOÛTES VAULTS	RÉSOLUTION REDUCTION NO.
			TERRAIN LAND	BÂTIMENTS BUILDINGS	EXEMPT	CATHOLIQUE CATHOLIC	PROTESTANTE PROTESTANT	NEUTRE NEUTRAL	JUIVE JEWISH			
712188	LOT VERVILLE FREDERICK ALARIE 4363 DES ERABLES	<u>PAR. ST LAURENT</u> 345 1040 COM. VOY. C	50					50			N.S.C.	
712189	LOT VERVILLE DO	345 1039 C	50					50			N.S.C.	
712190	LOT VERVILLE HENRI GOUSSET LOUIS GARNIER 716 JARRY ST.	345 1038 CONSTRUCTEUR C	50					50			N.S.C.	
712191	LOT VERVILLE DO	345 1037 C	50					50			N.S.C.	
712192	LOT VERVILLE EDMOND GREAVES PENS. 2135 MAISONNEUVE	345 1036 C	50					50			N.S.C.	
712193	LOT VERVILLE TELESPHORE LAPOINTE 1309 MAISONNEUVE	345 1035 MOHD TAILLEUR C	50					50			N.S.C.	
712194	LOT VERVILLE DO	345 1034 C	50					50			N.S.C.	
712195	LOT VERVILLE DO	345 1033 C	50					50			N.S.C.	

CITÉ DE MONTREAL
CITY OF

RÔLE D'ÉVALUATION DES IMMEUBLES POUR L'EXERCICE FINANCIER COMMENÇANT LE 1ER MAI, 1938.
VALUATION ROLL OF IMMOVABLE PROPERTY FOR THE FISCAL YEAR COMMENCING 1ST MAY, 1938.

263

RUE VERVILLE
STREET

ARRONDISSEMENT ÉLECTORAL 11
ELECTORAL DISTRICT

QUARTIER AHUNTSIC
WARD

COMPTE No. ACCOUNT No.	SITUATION DE LA PROPRIÉTÉ LOCATION OF PROPERTY NOM ET ADRESSE DU PROPRIÉTAIRE NAME AND ADDRESS OF OWNER	CADASTRE - SUB-DIVISION OCCUPATION ET/AND DÉNOMINATION	TERRAIN LAND	BÂTIMENTS BUILDINGS	VALEUR (DOLLARS SEULEMENT) - VALUE (DOLLARS ONLY)					Entretien des Trottoirs Maintenance of Sidewalks Pds. Front Ft.	VOÛTES VAULTS	RÉSOLUTION REDUCTION NO.
					EXEMPT	CATHOLIQUE CATHOLIC	PROTESTANTE PROTESTANT	NEUTRE NEUTRAL	JUIVE JEWISH			
712196	LOT VERVILLE OLIVIER GAGNON 5274-BEME AVENUE ROSEMONT	<u>PAR. ST LAURENT</u> 345 1032 MACHINISTE C	50			50					N.S.C.	
712197	LOT VERVILLE LS ROMEO GIGNAC 33 MANSEAU, JOLIETTE, P.Q.	345 1031 PHARMACIEN C	50			50					N.S.C.	
	<u>PRIDEAUX STREET</u>											
712198	LOT VERVILLE LA CITE DE MONTREAL	345 897 VIS PRIVÉ EX (NEUTRE POUR TAXE SCOLAIRE)	50		50		50				N.S.C.	
712199	LOT VERVILLE DO	345 896 VIS PRIVÉ EX (NEUTRE POUR TAXE SCOLAIRE)	50		50		50				N.S.C.	
712200	LOT VERVILLE DO	345 895 VIS PRIVÉ EX (NEUTRE POUR TAXE SCOLAIRE)	50		50		50				N.S.C.	
712201	LOT VERVILLE DO	345 894 VIS PRIVÉ EX (NEUTRE POUR TAXE SCOLAIRE)	50		50		50				N.S.C.	
712202	LOT VERVILLE DO	345 893 VIS PRIVÉ EX (NEUTRE POUR TAXE SCOLAIRE)	50		50		50				N.S.C.	
712203	LOT VERVILLE DO	345 892 VIS PRIVÉ EX (NEUTRE POUR TAXE SCOLAIRE)	50		50		50				N.S.C.	

CITÉ DE MONTREAL
CITY OF

RÔLE D'ÉVALUATION DES IMMEUBLES POUR L'EXERCICE FINANCIER COMMENÇANT LE 1ER MAI, 1938.
VALUATION ROLL OF IMMOVABLE PROPERTY FOR THE FISCAL YEAR COMMENCING 1ST MAY, 1938.

RUE VERVILLE
STREET

ARRONDISSEMENT ÉLECTORAL 11
ELECTORAL DISTRICT

QUARTIER ANHUTSIC
WARD

COMPTE NO. ACCOUNT NO.	SITUATION DE LA PROPRIÉTÉ LOCATION OF PROPERTY	CADASTRE - SUB-DIVISION OCCUPATION ET/AND DÉSIGNATION	TERRAIN LAND	BÂTIMENTS BUILDINGS	VALEUR (DOLLARS SEULEMENT) - VALUE (DOLLARS ONLY)					Entretien des Trotoirs Maintenance of Sidewalks Pds. Front Ft.	VOÛTES VAULTS	RÉSOLUTION REDUCTION NO.
					EXEMPT	CATHOLIQUE CATHOLIC	PROTESTANTE PROTESTANT	NEUTRE NEUTRAL	JUIVE JEWISH			
		<u>PAR. ST. LAURENT</u>										
712204	LOT VERVILLE DAVID J. RYAN 5447 JEANNE MANCE	345 891 TAVERN KEEPER C	50			50					N.S.C.	
712205	LOT VERVILLE DO	345 890 C	50			50					N.S.C.	
712206	LOT VERVILLE DO	345 889 C	50			50					N.S.C.	
712207	LOT VERVILLE DO	345 888 C	50			50					N.S.C.	
712208	LOT VERVILLE JOHN STOREN 539 ROCKLAND AVE. OUTREMONT.	345 887 AGENT P	50				50				N.S.C.	
712209	LOT VERVILLE DO	345 886 P	50				50				N.S.C.	
712210	LOT VERVILLE DO	345 885 P	50				50				N.S.C.	
712211	LOT VERVILLE DO	345 884 P	50				50				N.S.C.	
712212	LOT VERVILLE BARNETT WEINSTEIN 1323 LAJOIE AVE.	345 883 TAILOR J	50					50			N.S.C.	

CITÉ DE MONTREAL
CITY OF

RÔLE D'ÉVALUATION DES IMMEUBLES POUR L'EXERCICE FINANCIER COMMENÇANT LE 1ER MAI, 1938.
VALUATION ROLL OF IMMOVABLE PROPERTY FOR THE FISCAL YEAR COMMENCING 1ST MAY, 1938.

265

RUE VERVILLE
STREET

ARRONDISSEMENT ÉLECTORAL II
ELECTORAL DISTRICT

QUARTIER AHUNTSIC
WARD

COMPTE No. ACCOUNT NO.	SITUATION DE LA PROPRIÉTÉ LOCATION OF PROPERTY	CADASTRE - SUB-DIVISION		VALEUR (DOLLARS SEULEMENT) - VALUE (DOLLARS ONLY)						Entretien des Trottoirs Maintenance of Sidewalks Pds. Front Ft.	VOÛTES VAULTS	RÉSOLUTION REDUCTION NO.	
		NOM ET ADRESSE DU PROPRIÉTAIRE NAME AND ADDRESS OF OWNER	OCCUPATION ET/AND DÉNOMINATION	TERRAIN LAND	BÂTIMENTS BUILDINGS	EXEMPT	CATHOLIQUE CATHOLIC	PROTESTANTE PROTESTANT	NEUTRE NEUTRAL				JUIVE JEWISH
			PAR. ST. LAURENT										
712213	LOT VERVILLE THE NORTH MONTREAL LAND CO LTD C/O D.W. OGILVIE 1010 STE-CATHERINE O.	345 882	N	50			50					N.S.C.	
712214	LOT VERVILLE DO	345 881	N	50			50					N.S.C.	
712215	LOT VERVILLE JOSEPH O. LAFRENIERE 8300 DROLET	345 880	C	50		50						N.S.C.	
712216	LOT VERVILLE ABRAHAM GORDON 4374 CLARKE	345 879	J	50					50			N.S.C.	
712217	LOT VERVILLE MURIEL MC SHEE	345 878	C	50		50						N.S.C.	
712218	LOT VERVILLE DO	345 877	C	50		50						N.S.C.	
712219	LOT VERVILLE MARIE S. IDA TROTTIER EPSE DE JOSEPH A.O. LANCTOT 267 ST. JOSEPH STRATHMORE, QUE.	345 876	C	50		50						NS.C.	
712220	LOT VERVILLE DO	345 875	C	50		50						N.S.C.	

CITÉ DE MONTREAL
CITY OF

RÔLE D'ÉVALUATION DES IMMEUBLES POUR L'EXERCICE FINANCIER COMMENÇANT LE 1ER MAI, 1938.
VALUATION ROLL OF IMMOVABLE PROPERTY FOR THE FISCAL YEAR COMMENCING 1ST MAY, 1938.

RUE STREET VERVILLE ARRONDISSEMENT ÉLECTORAL ELECTORAL DISTRICT II QUARTIER WARD AHUNTSTIC

COMTE No. ACCOUNT NO.	SITUATION DE LA PROPRIÉTÉ LOCATION OF PROPERTY NOM ET ADRESSE DU PROPRIÉTAIRE NAME AND ADDRESS OF OWNER	CADASTRE - SUB-DIVISION OCCUPATION ET/AND DÉNOMINATION	VALEUR (DOLLARS SEULEMENT) - VALUE (DOLLARS ONLY)							Entretien des Trottoirs Maintenance of Sidewalks Pds. Front Ft.	VOÛTES VAULTS	RÉSOLUTION REDUCTION NO.
			TERRAIN LAND	BÂTIMENTS BUILDINGS	VALEUR TOTALE - TOTAL VALUE							
					EXEMPT	CATHOLIQUE CATHOLIC	PROTESTANTE PROTESTANT	NEUTRE NEUTRAL	JUIVE JEWISH			
		PAR. ST. LAURENT										
7 122 21	LOT VERVILLE JOHN PATRICK NUGENT 1132 BEAVER HALL HILL	345 874 TAILOR C	50				50				N.S.C.	
7 122 22	LOT VERVILLE DO	345 873 C	50				50				N.S.C.	
7 122 23	LOT VERVILLE DO	345 872 C	50				50				N.S.C.	
7 122 24	LOT VERVILLE DO	345 871 C	50				50				N.S.C.	
7 122 25	LOT VERVILLE DO	345 870 C	50				50				N.S.C.	
7 122 26	LOT VERVILLE WILLIAM N. AHERN 110 BURCH AVE. ST. LAMBERT	345 869 COM. VOY. P	50					50			N.S.C.	
7 122 27	LOT VERVILLE DO	345 868 P	50					50			N.S.C.	
7 122 28	LOT VERVILLE ELZIRE COURCELLES	345 867 C	50				50				N.S.C.	
7 122 29	LOT VERVILLE THE NORTH MONTREAL LAND CO LTD C/O D.W. OGILVIE CO 1010 STE-CATHERINE O.	345 866 N	50						50		N.S.C.	

CITÉ DE MONTREAL
CITY OF

RÔLE D'ÉVALUATION DES IMMEUBLES POUR L'EXERCICE FINANCIER COMMENÇANT LE 1ER MAI, 1938.
VALUATION ROLL OF IMMOVABLE PROPERTY FOR THE FISCAL YEAR COMMENCING 1ST MAY, 1938.

267

RUE VERVILLE
STREET

ARRONDISSEMENT ÉLECTORAL II
ELECTORAL DISTRICT

QUARTIER AHUNTSIC
WARD

COMPTE NO. ACCOUNT NO.	SITUATION DE LA PROPRIÉTÉ LOCATION OF PROPERTY NOM ET ADRESSE DU PROPRIÉTAIRE NAME AND ADDRESS OF OWNER	CADASTRE - SUB-DIVISION OCCUPATION ET/AND DÉNOMINATION	TERRAIN LAND	BÂTIMENTS BUILDINGS	VALEUR (DOLLARS SEULEMENT) - VALUE (DOLLARS ONLY)					Entretien des Trotoirs Maintenance of Sidewalks Pds. Front Pl.	VOÛTES VAULTS	RÉSOLUTION REDUCTION NO.
					VALEUR TOTALE - TOTAL VALUE							
					EXEMPT	CATHOLIQUE CATHOLIC	PROTESTANTE PROTESTANT	NEUTRE NEUTRAL	JUIVE JEWISH			
712230	LOT VERVILLE LEON PAYETTE A/S. H.R.N. VIAU 501 SIE-CATHERINE ROAD.	<u>PAR. ST LAURENT</u> 345 730 C	50			50				N.S.C.		
712231	LOT VERVILLE DO	345 729 C	50			50				N.S.C.		
712232	LOT VERVILLE DO	345 728 C	50			50				N.S.C.		
712233	LOT VERVILLE DO	345 727 C	50			50				N.S.C.		
712234	LOT VERVILLE DO	345 726 C	50			50				N.S.C.		
712235	LOT VERVILLE CANADIAN NATIONAL RAILWAY CO C/O G.R. WATSON 605 SHAUGHNESSY BLDG.	345 725 N	50				50			N.S.C.		
712236	LOT VERVILLE DO	345 724 N	50				50			N.S.C.		
712237	LOT VERVILLE DO	345 723 N	50				50			N.S.C.		
712238	LOT VERVILLE DO	345 722 N	50				50			N.S.C.		

CITÉ DE MONTREAL
CITY OF

RÔLE D'ÉVALUATION DES IMMEUBLES POUR L'EXERCICE FINANCIER COMMENÇANT LE 1ER MAI, 1938.
VALUATION ROLL OF IMMOVABLE PROPERTY FOR THE FISCAL YEAR COMMENCING 1ST MAY, 1938.

208

RUE VERVILLE
STREET

ARRONDISSEMENT ÉLECTORAL 11
ELECTORAL DISTRICT

QUARTIER AHUNTSIC
WARD

1-37-1938

COMPTÉ NO. ACCOUNT NO.	SITUATION DE LA PROPRIÉTÉ LOCATION OF PROPERTY NOM ET ADRESSE DU PROPRIÉTAIRE NAME AND ADDRESS OF OWNER	CADASTRE - SUB-DIVISION OCCUPATION ET/AND DÉNOMINATION		TERRAIN LAND	BÂTIMENTS BUILDINGS	VALEUR (DOLLARS SEULEMENT) - VALUE (DOLLARS ONLY)					Entretien des Trottoirs Maintenance of Sidewalks Pds. Front Fl.	VOÛTES VAULTS	RÉSOLUTION REDUCTION NO.
		EXEMPT	CATHOLIQUE CATHOLIC			PROTESTANTE PROTESTANT	NEUTRE NEUTRAL	JUIVE JEWISH	VALEUR TOTALE - TOTAL VALUE				
		<u>PAR. ST LAURENT</u>											
712239	LOT VERVILLE CANADIAN NATIONAL RAILWAY CO C/O G.R. WATSON 505 SHAUGHNESSY BLDG.	345	721	N	50				50			N.S.C.	
712240	LOT VERVILLE DO	345	720	N	50				50			N.S.C.	
712241	LOT VERVILLE DO	345	719	N	50				50			N.S.C.	
712242	LOT VERVILLE DO	345	718	N	50				50			N.S.C.	
712243	LOT VERVILLE DO	345	717	N	50				50			N.S.C.	
712244	LOT VERVILLE DO	345	P 731	N	40				40			N.S.C.	
712245	LOT VERVILLE H. AARON BANK 3492 PRUD'HOMME	345	715	J	50					50		N.S.C.	
712246	LOT VERVILLE DO	345	715	J	50					50		N.S.C.	
712247	LOT VERVILLE DO	345	714	J	50					50		N.S.C.	

CITÉ DE MONTREAL
CITY OF

RÔLE D'ÉVALUATION DES IMMEUBLES POUR L'EXERCICE FINANCIER COMMENÇANT LE 1ER MAI, 1938.
VALUATION ROLL OF IMMOVABLE PROPERTY FOR THE FISCAL YEAR COMMENCING 1ST MAY, 1938.

269

RUE VERVILLE
STREET

ARRONDISSEMENT ÉLECTORAL II
ELECTORAL DISTRICT

QUARTIER AHUNTSIC
WARD

COMpte No. ACCOUNT No.	SITUATION DE LA PROPRIÉTÉ LOCATION OF PROPERTY	CADASTRE - SUB-DIVISION		VALEUR (DOLLARS SEULEMENT) - VALUE (DOLLARS ONLY)						Entretien des Trottoirs Maintenance of Sidewalks Pds. Front Fl.	VOÛTES VAULTS	RÉSOLUTION REDUCTION NO.
		NOM ET ADRESSE DU PROPRIÉTAIRE NAME AND ADDRESS OF OWNER	OCCUPATION ET/AND DÉNOMINATION	TERRAIN LAND	BÂTIMENTS BUILDINGS	EXEMPT	CATHOLIQUE CATHOLIC	PROTESTANTE PROTESTANT	NEUTRE NEUTRAL			
7 122 48	LOT VERVILLE H. AARON BANK 3492 PRUD' HOMME	PAR. ST LAURENT 345 713 TAILOR J		50						50	N.S.C.	
7 122 49	LOT VERVILLE BENJAMIN HAYES 7 WINCHESTER AVE. WESTMT.	345 712 MGR J J		50						50	N.S.C.	
7 122 50	LOT VERVILLE DO	345 711 J		50						50	N.S.C.	
7 122 51	LOT VERVILLE DO	345 710 J		50						50	N.S.C.	
7 122 52	LOT VERVILLE THE NORTH MONTREAL LAND CO LTD C/O D.W. OGILVIE 1010 STE-CATHERINE O.	345 709 N		50				50			N.S.C.	
7 122 53	LOT VERVILLE DO	345 708 N		50				50			N.S.C.	
7 122 54	LOT VERVILLE DO	345 707 N		50				50			N.S.C.	
7 122 55	LOT VERVILLE DESIRE TRÉPANIÉ 6239 BLVD MONK.	345 706 ÉPICIER C		50				50			N.S.C.	

CITÉ DE MONTREAL
CITY OF

RÔLE D'ÉVALUATION DES IMMEUBLES POUR L'EXERCICE FINANCIER COMMENÇANT LE 1ER MAI, 1938.
VALUATION ROLL OF IMMOVABLE PROPERTY FOR THE FISCAL YEAR COMMENCING 1ST MAY, 1938.

270

RUE VERVILLE
STREET

ARRONDISSEMENT ÉLECTORAL II
ELECTORAL DISTRICT

QUARTIER SMUNTSIC
WARD

COMPTÉ No. ACCOUNT NO.	SITUATION DE LA PROPRIÉTÉ LOCATION OF PROPERTY	CADASTRE - SUB-DIVISION		TERRAIN LAND	BÂTIMENTS BUILDINGS	VALEUR (DOLLARS SEULEMENT) - VALUE (DOLLARS ONLY)				Entretien des Trottoirs Maintenance of Sidewalks Pds. Front Fl.	VOÛTES VAULTS	RÉSOLUTION REDUCTION NO.
		NOM ET ADRESSE DU PROPRIÉTAIRE NAME AND ADDRESS OF OWNER	OCCUPATION ET/AND DÉSIGNATION			EXEMPT	CATHOLIQUE CATHOLIC	PROTESTANTE PROTESTANT	NEUTRE NEUTRAL			
			<u>PAR. ST LAURENT</u>									
712256	LOT VERVILLE PHILOMENE TREPANIER VVE DE OMER PAIEMENT 2527 LETOURNEUX	345	705	50			50					N.S.C.
712257	LOT VERVILLE THE NORTH MONTREAL LAND CO LTD C/O D.W. OGILVIE & 1010 STE-CATHERINE O.	345	704	50				50				N.S.C.
712258	LOT VERVILLE JOSEPH O. AUTHIER 132 BLVD MONKLAND, ST. LAURENT.	345	703	50			50					N.S.C.
712259	LOT VERVILLE PIERRE FORTIER	345	702	50			50					N.S.C.
712260	LOT VERVILLE DO	345	701	50			50					N.S.C.
712261	LOT VERVILLE DO	345	700	50			50					N.S.C.
712262	LOT VERVILLE DO	345	699	50			50					N.S.C.
	<u>BRUCE</u>											
712263	LOT VERVILLE THE NORTH MONTREAL LAND CO LTD C/O D.W. OGILVIE 1010 STE-CATHERINE O.	345	563	50				50				N.S.C.

CITÉ DE MONTREAL
CITY OF

RÔLE D'ÉVALUATION DES IMMEUBLES POUR L'EXERCICE FINANCIER COMMENÇANT LE 1ER MAI, 1938.
VALUATION ROLL OF IMMOVABLE PROPERTY FOR THE FISCAL YEAR COMMENCING 1ST MAY, 1938.

271

RUE VERVILLE
STREET

ARRONDISSEMENT ÉLECTORAL 11
ELECTORAL DISTRICT

QUARTIER AHUNTSIC
WARD

COMpte No. ACCOUNT No.	SITUATION DE LA PROPRIÉTÉ LOCATION OF PROPERTY	CADASTRE - SUB-DIVISION		VALEUR (DOLLARS SEULEMENT) - VALUE (DOLLARS ONLY)						Entretien des Trottoirs Maintenance of Sidewalks Pda. Front Fl.	VOÛTES VAULTS	RÉSOLUTION REDUCTION NO.	
		NOM ET ADRESSE DU PROPRIÉTAIRE NAME AND ADDRESS OF OWNER	OCCUPATION ET/AND DÉNOMINATION	TERRAIN LAND	BÂTIMENTS BUILDINGS	EXEMPT	CATHOLIQUE CATHOLIC	PROTESTANTE PROTESTANT	NEUTRE NEUTRAL				JUIVE JEWISH
			<u>PAR. ST LAURENT</u>										
712264	LOT VERVILLE THE NORTH MONTREAL LAND CO LTD C/O D.W. OGILVIE 1010 STE-CATHERINE O.	345 562	N	50				50				N.S.C.	
712265	LOT VERVILLE DO	345 561	N	50				50				N.S.C.	
712266	LOT VERVILLE DO	345 560	N	50				50				N.S.C.	
712267	LOT VERVILLE DO	345 559	N	50				50				N.S.C.	
712268	LOT VERVILLE SOLOMON JACQUES TERREBONNE, QUE.	345 558	C	50				50				N.S.C.	
712269	LOT VERVILLE DO	345 557	C	50				50				N.S.C.	
712270	LOT VERVILLE DO	345 556	C	50				50				N.S.C.	
712271	LOT VERVILLE DO	345 555	C	50				50				N.S.C.	
712272	LOT VERVILLE DO	345 554	C	50				50				NS.C.	

CITÉ DE MONTREAL
CITY OF

RÔLE D'ÉVALUATION DES IMMEUBLES POUR L'EXERCICE FINANCIER COMMENÇANT LE 1ER MAI, 1938.
VALUATION ROLL OF IMMOVABLE PROPERTY FOR THE FISCAL YEAR COMMENCING 1ST MAY, 1938.

272

RUE VERVILLE
STREET

ARRONDISSEMENT ÉLECTORAL 11
ELECTORAL DISTRICT

QUARTIER AHUNTSIC
WARD

COMPTE NO. ACCOUNT NO.	SITUATION DE LA PROPRIÉTÉ LOCATION OF PROPERTY NOM ET ADRESSE DU PROPRIÉTAIRE NAME AND ADDRESS OF OWNER	CADASTRE - SUB-DIVISION		TERRAIN LAND	BÂTIMENTS BUILDINGS	VALEUR (DOLLARS SEULEMENT) - VALUE (DOLLARS ONLY)					Entretien des Trotoirs Maintenance of Sidewalks Pds. Front Pl.	VOÛTES VAULTS	RÉSOLUTION REDUCTION NO.
		OCCUPATION ET/AND DÉNOMINATION				EXEMPT	CATHOLIQUE CATHOLIC	PROTESTANTE PROTESTANT	NEUTRE NEUTRAL	JUIVE JEWISH			
			<u>PAR. ST LAURENT</u>										
712273	LOT VERVILLE SUCC. J. ARTHUR AUMAIS 417 MONT ROYAL E.	345	553	50			50					N.S.C.	
712274	LOT VERVILLE THE NORTH MONTREAL LAND CO LTD C/O D.W. OGILVIE Co. 1010 STE-CATHERINE O.	345	552	50					50			N.S.C.	
712275	LOT VERVILLE DO	345	551	50					50			N.S.C.	
712276	LOT VERVILLE DO	345	550	50					50			N.S.C.	
712277	LOT VERVILLE WILLIAM HAIMOVITZ 5733 ESPLANADE	345	549	50						50		N.S.C.	
712278	LOT VERVILLE DO	345	548	50						50		N.S.C.	
712279	LOT VERVILLE THE NORTH MONTREAL LAND CO LTD C/O D.W. OGILVIE Co. 1010 STE-CATHERINE O.	345	547	50					50			N.S.C.	
712280	LOT VERVILLE DO	345	546	50					50			N.S.C.	
712281	LOT VERVILLE LA CITE DE MONTREAL	345	545	50		50			50			N.S.C.	

CITÉ DE MONTREAL
CITY OF

RÔLE D'ÉVALUATION DES IMMEUBLES POUR L'EXERCICE FINANCIER COMMENÇANT LE 1ER MAI, 1938.
VALUATION ROLL OF IMMOVABLE PROPERTY FOR THE FISCAL YEAR COMMENCING 1ST MAY, 1938.

273

RUE VERVILLE
STREET

ARRONDISSEMENT ÉLECTORAL II
ELECTORAL DISTRICT

QUARTIER AHUNTSIC
WARD

1-9-17-1938

COMPTE No. ACCOUNT No.	SITUATION DE LA PROPRIÉTÉ LOCATION OF PROPERTY	CADASTRE - SUB-DIVISION		VALEUR (DOLLARS SEULEMENT) - VALUE (DOLLARS ONLY)					Entretien des Trottoirs Maintenance of Sidewalks Pds. Front Ft.	VOÛTES VAULTS	RÉSOLUTION REDUCTION NO.	
		NOM ET ADRESSE DU PROPRIÉTAIRE NAME AND ADDRESS OF OWNER	OCCUPATION ET/OU DÉNOMINATION	TERRAIN LAND	BÂTIMENTS BUILDINGS	EXEMPT	CATHOLIQUE CATHOLIC	PROTESTANTE PROTESTANT				NEUTRE NEUTRAL
			<u>PAR. ST LAURENT</u>									
7122 82	LOT VERVILLE LA CITE DE MONTREAL	345 544	E)	50				50				N.S.C.
7122 83	LOT VERVILLE THE NORTH MONTREAL LAND CO LTD C/O D.W. OGILVIE CO LTD 1010 STE-CATHERINE W.	345 543	N	50					50			N.S.C.
7122 84	LOT VERVILLE DO	345 542	N	50					50			N.S.C.
7122 85	LOT VERVILLE DO	345 541	N	50					50			N.S.C.
7122 86	LOT VERVILLE DO	345 540	N	50					50			N.S.C.
7122 87	LOT VERVILLE DO	345 539	N	50					50			N.S.C.
7122 88	LOT VERVILLE DO	345 538	N	50					50			N.S.C.
7122 89	LOT VERVILLE DO	345 537	N	50					50			N.S.C.
7122 90	LOT VERVILLE DO	345 536	N	50					50			N.S.C.

CITÉ DE MONTREAL
CITY OF

RÔLE D'ÉVALUATION DES IMMEUBLES POUR L'EXERCICE FINANCIER COMMENÇANT LE 1ER MAI, 1938.
VALUATION ROLL OF IMMOVABLE PROPERTY FOR THE FISCAL YEAR COMMENCING 1ST MAY, 1938.

374

RUE VERVILLE
STREET

ARRONDISSEMENT ÉLECTORAL 11
ELECTORAL DISTRICT

QUARTIER AHUNTSIC
WARD

COMPTE No. ACCOUNT No.	SITUATION DE LA PROPRIÉTÉ LOCATION OF PROPERTY	CADASTRE - SUB-DIVISION OCCUPATION ET/AND DÉNOMINATION	TERRAIN LAND	BÂTIMENTS BUILDINGS	VALEUR (DOLLARS SEULEMENT) - VALUE (DOLLARS ONLY)					Entretien des Trottoirs Maintenance of Sidewalks Pds. Front Ft.	VOÛTES VAULTS	RÉSOLUTION REDUCTION NO.
					EXEMPT	CATHOLIQUE CATHOLIC	PROTESTANTS PROTESTANT	NEUTRE NEUTRAL	JUIVE JEWISH			
712291	LOT VERVILLE JEAN BTE CUSSON 10889 PELOQUIN	<u>PAR. ST LAURENT</u> 345 535 ACHETEUR C	50									N.S.C.
712292	LOT VERVILLE ROCH ST. DENIS	345 534 BOUCHER C	50									N.S.C.
712293	LOT VERVILLE JEREMIE ST. LOUIS 5212-8EME AVE. ROSEMONT	345 533 BRIQUETIER C	50									N.S.C.
712294	LOT VERVILLE DO	345 532 C	50									N.S.C.
	<u>CHABANEL</u>	----- E.D. 12. -----										
712295	LOT VERVILLE HONORE DANSEREAU 401 STUART AVE.	345 396 BOURGEOIS C	80									N.S.C.
712296	LOT VERVILLE DO	345 395 C	80									N.S.C.
712297	LOT VERVILLE DO	345 394 C	80									N.S.C.
712298	LOT VERVILLE EST. JOHN FR. HOWARD 5657 ESPLANADE	345 393 ACC'T C	80									N.S.C.

CITÉ DE
CITY OF **MONTREAL**

RÔLE D'ÉVALUATION DES IMMEUBLES POUR L'EXERCICE FINANCIER COMMENÇANT LE 1ER MAI, 1938.
VALUATION ROLL OF IMMOVABLE PROPERTY FOR THE FISCAL YEAR COMMENCING 1ST MAY, 1938.

275

RUE VERVILLE
STREET

ARRONDISSEMENT ÉLECTORAL 12
ELECTORAL DISTRICT

QUARTIER AHUNTSIC
WARD

COMPTE No. ACCOUNT No.	SITUATION DE LA PROPRIÉTÉ LOCATION OF PROPERTY NOM ET ADRESSE DU PROPRIÉTAIRE NAME AND ADDRESS OF OWNER	CADASTRE - SUB-DIVISION		VALEUR (DOLLARS SEULEMENT) - VALUE (DOLLARS ONLY)					Entretien des Trottoirs Maintenance of Sidewalks Pav. Front Fl.	VOÛTES VAULTS	RÉSOLUTION REDUCTION NO.	
		OCCUPATION ET/ANCIENNE DÉNOMINATION	TERRAIN LAND	BÂTIMENTS BUILDINGS	VALEUR TOTALE - TOTAL VALUE							
					EXEMPT	CATHOLIQUE CATHOLIC	PROTESTANTE PROTESTANT	NEUTRE NEUTRAL				JUIVE JEWISH
		<u>PAR. ST LAURENT</u>										
712299	LOT VERVILLE JOSEPH WILFRID CHAUSSE 4659 RESTHER	345 392 POINTEUR C	80		80					N.S.C.		
712300	LOT VERVILLE DO	345 391 C	80		80					N.S.C.		
712301	LOT VERVILLE DO	345 390 C	80		80					N.S.C.		
712302	LOT VERVILLE DO	345 389 C	80		80					N.S.C.		
712303	LOT VERVILLE DO	345 388 C	80		80					N.S.C.		
712304	LOT VERVILLE HYACINTHE COTE (DECEDE) 45 DE CASTELNEAU	345 387 RENTIER C	80		80					N.S.C.		
712305	LOT VERVILLE DO	345 386 C	80		80					N.S.C.		
712306	LOT VERVILLE DO	345 385 C	80		80					N.S.C.		
712307	LOT VERVILLE DO	345 384 C	80		80					N.S.C.		

CITÉ DE MONTREAL
CITY OF

RÔLE D'ÉVALUATION DES IMMEUBLES POUR L'EXERCICE FINANCIER COMMENÇANT LE 1ER MAI, 1938.
VALUATION ROLL OF IMMOVABLE PROPERTY FOR THE FISCAL YEAR COMMENCING 1ST MAY, 1938.

276

RUE VERVILLE
STREET

ARRONDISSEMENT ÉLECTORAL 12
ELECTORAL DISTRICT

QUARTIER ARUNTSIC
WARD

COMPTE No. ACCOUNT No.	SITUATION DE LA PROPRIÉTÉ LOCATION OF PROPERTY	CADASTRE - SUB-DIVISION		VALEUR (DOLLARS SEULEMENT) - VALUE (DOLLARS ONLY)					Entretien des Trottoirs Maintenance of Sidewalks Pds. Front Fl.	VOÛTES VAULTS	RÉSOLUTION REDUCTION NO.	
		NOM ET ADRESSE DU PROPRIÉTAIRE NAME AND ADDRESS OF OWNER	OCCUPATION ET/AND DÉNOMINATION	TERRAIN LAND	BÂTIMENTS BUILDINGS	EXEMPT	CATHOLIQUE CATHOLIC	PROTESTANTE PROTESTANT				NEUTRE NEUTRAL
			<u>PAR. ST LAURENT</u>									
712308	LOT VERVILLE HONORE DANSEREAU 401 STUART AVE.	345 383 BOURGEOIS C	80		80						N.S.C.	
712309	LOT VERVILLE DO	345 382 C	80		80						N.S.C.	
712310	LOT VERVILLE DO	345 381 C	80		80						N.S.C.	
712311	LOT VERVILLE DO	345 380 C	80		80						N.S.C.	
712312	LOT VERVILLE DO	345 379 C	80		80						N.S.C.	
712313	LOT VERVILLE DO	345 378 C	80		80						N.S.C.	
712314	LOT VERVILLE CYRILLE A. LUSSTIER 6980 CHAMBORD	345 377 VOY. DE COM. C	80		80						N.S.C.	
712315	LOT VERVILLE THE NORTH MONTREAL LAND CO LTD C/O D.W. OGILVIE CO. 1010 STE-CATHERINE W.	345 376 N	80					80			N.S.C.	
712316	LOT VERVILLE 80 voir folio 277	345 375 4	80					80			N.S.C.	

CITÉ DE MONTREAL
CITY OF

RÔLE D'ÉVALUATION DES IMMEUBLES POUR L'EXERCICE FINANCIER COMMENÇANT LE 1ER MAI, 1938.
VALUATION ROLL OF IMMOVABLE PROPERTY FOR THE FISCAL YEAR COMMENCING 1ST MAY, 1938.

277

RUE VERVILLE
STREET

ARRONDISSEMENT ÉLECTORAL 12
ELECTORAL DISTRICT

QUARTIER AHUNTSIC
WARD

COMPTE No. ACCOUNT No.	SITUATION DE LA PROPRIÉTÉ LOCATION OF PROPERTY	CADASTRE - SUB-DIVISION		VALEUR (DOLLARS SEULEMENT) - VALUE (DOLLARS ONLY)						Entretien des Trotoirs Maintenance of Sidewalks Pds. Front Pl.	VOÛTES VAULTS	RÉSOLUTION REDUCTION NO.
		OCCUPATION ET/ANG DÉNOMINATION		TERRAIN LAND	BÂTIMENTS BUILDINGS	VALEUR TOTALE - TOTAL VALUE						
NOM ET ADRESSE DU PROPRIÉTAIRE NAME AND ADDRESS OF OWNER						EXEMPT	CATHOLIQUE CATHOLIC	PROTESTANTE PROTESTANT	NEUTRE NEUTRAL	JUIVE JEWISH		
		<u>PAR. ST LAURENT</u>										
712316	LOT VERVILLE THE NORTH MONTREAL LAND CO LTD C/O D.W. OGILVIE CO 1010 STE-CATHERINE W.	345	375	N	80				80			N.S.C.
712317	LOT VERVILLE DO	345	374	N	80				80			N.S.C.
712318	LOT VERVILLE DO	345	373	N	80				80			N.S.C.
712319	LOT VERVILLE DO	345	373 ²	N	80				80			N.S.C.
712320	LOT VERVILLE DO	345	371	N	80				80			N.S.C.
712321	LOT VERVILLE DO	345	370	N	80				80			N.S.C.
712322	LOT VERVILLE DO	345	369	N	80				80			N.S.C.
712323	LOT VERVILLE CANADIAN NATIONAL REALTIES LTD C/O G.R. WATSON 605 SHAUGHNESSY BLDG.	345	368	N	100				100			N.S.C.
712324	LOT VERVILLE DO	345	367	N	100				100			N.S.C.

CITÉ DE
CITY OF **MONTREAL**

RÔLE D'ÉVALUATION DES IMMEUBLES POUR L'EXERCICE FINANCIER COMMENÇANT LE 1ER MAI, 1938.
VALUATION ROLL OF IMMOVABLE PROPERTY FOR THE FISCAL YEAR COMMENCING 1ST MAY, 1938.

278

RUE
STREET

VERVILLE

ARRONDISSEMENT ÉLECTORAL 12
ELECTORAL DISTRICT

QUARTIER
WARD

AHUNTSIC

COMpte No. ACCOUNT NO.	SITUATION DE LA PROPRIÉTÉ LOCATION OF PROPERTY	CADASTRE - SUB-DIVISION		VALEUR (DOLLARS SEULEMENT) - VALUE (DOLLARS ONLY)					Entretien des Trottoirs Maintenance of Sidewalks Pds. Front Ft.	VOÛTES VAULTS	RÉSOLUTION REDUCTION NO.	
		NOM ET ADRESSE DU PROPRIÉTAIRE NAME AND ADDRESS OF OWNER	OCCUPATION ET/AND DÉNOMINATION	TERRAIN LAND	BÂTIMENTS BUILDINGS	EXEMPT	CATHOLIQUE CATHOLIC	PROTESTANTE PROTESTANT				NEUTRE NEUTRAL
			<u>PAR. ST LAURENT</u>									
712325	LOT VERVILLE CANADIAN NATIONAL REALTIES LTD C/O G.R. WATSON 605 SHAUGHNESSY BLDG.	345	366	N	100				100			N.S.C.
712326	LOT VERVILLE DO	345	365	N	100				100			N.S.C.
	<u>LEGENDE</u>											
712327	LOT VERVILLE MARIE IZALA LORANGER VVE DE OLIVA COTE 4288 ST. ANDRE	345	229	C	80		80					N.S.C.
712328	LOT VERVILLE DO	345	228	C	80		80					N.S.C.
712329	LOT VERVILLE DO	345	227	C	80		80					N.S.C.
712330	LOT VERVILLE ADOLPHE ARCAND 4537 ST. HUBERT	345	226	C	80		80					N.S.C.
712331	LOT VERVILLE DO	345	225	C	80		80					N.S.C.

CITÉ DE MONTREAL
CITY OF

RÔLE D'ÉVALUATION DES IMMEUBLES POUR L'EXERCICE FINANCIER COMMENÇANT LE 1ER MAI, 1938.
VALUATION ROLL OF IMMOVABLE PROPERTY FOR THE FISCAL YEAR COMMENCING 1ST MAY, 1938.

279

RUE VERVILLE
STREET

ARRONDISSEMENT ÉLECTORAL 12
ELECTORAL DISTRICT

QUARTIER AHUNTSIC
WARD

COMPTE No. ACCOUNT No.	SITUATION DE LA PROPRIÉTÉ LOCATION OF PROPERTY NOM ET ADRESSE DU PROPRIÉTAIRE NAME AND ADDRESS OF OWNER	CADASTRE - SUB-DIVISION OCCUPATION ET/AND DÉNOMINATION	TERRAIN LAND	BÂTIMENTS BUILDINGS	VALEUR (DOLLARS SEULEMENT) - VALUE (DOLLARS ONLY)					Entretien des Trotoirs Maintenance of Sidewalks Pds. Front Pl.	VOÛTES VAULTS	RÉSOLUTION REDUCTION NO.
					EXEMPT	CATHOLIQUE CATHOLIC	PROTESTANTE PROTESTANT	NEUTRE NEUTRAL	JUIVE JEWISH			
		<u>PAR. ST LAURENT</u>										
712332	LOT VERVILLE MARIE ANNE COURVILLE EPSE DE OSCAR DANIEL BROUSSEAU 7128 DE LAROCHE	345 224 IMPRIEUR C	80			80					N.S.C.	
712333	LOT VERVILLE DO	345 223 C	80			80					N.S.C.	
712334	LOT VERVILLE CITE DE MONTREAL	345 222 (FIN PRIVEE) EX (NEUTRE POUR TAXE SCOLAIRES)	80		80		80				N.S.C.	
712335	LOT VERVILLE DO	345 221 (FIN PRIVEE) EX (NEUTRE POUR TAXE SCOLAIRES)	80		80		80				N.S.C.	
712336	LOT VERVILLE DO	345 220 (FIN PRIVEE) EX (NEUTRE POUR TAXE SCOLAIRES)	80		80		80				N.S.C.	
712337	LOT VERVILLE THE NORTH MONTREAL LAND CO LTD C/O D.W. OGILVIE CO LTD 1010 STE - CATHERINE W.	345 219 N	80				80				N.S.C.	
712338	LOT VERVILLE DO	345 218 N	80				80				N.S.C.	
712339	LOT VERVILLE DO	345 217 N	80				80				N.S.C.	

CITÉ DE MONTREAL
CITY OF

RÔLE D'ÉVALUATION DES IMMEUBLES POUR L'EXERCICE FINANCIER COMMENÇANT LE 1ER MAI, 1938.
VALUATION ROLL OF IMMOVABLE PROPERTY FOR THE FISCAL YEAR COMMENCING 1ST MAY, 1938.

280

RUE VERVILLE
STREET

ARRONDISSEMENT ÉLECTORAL 12
ELECTORAL DISTRICT

QUARTIER AHUNTSIC
WARD

COMPTE No. ACCOUNT NO.	SITUATION DE LA PROPRIÉTÉ LOCATION OF PROPERTY	CADASTRE - SUB-DIVISION		VALEUR (DOLLARS SEULEMENT) - VALUE (DOLLARS ONLY)						Entretien des Trotoirs Maintenance of Sidewalks Pds. Front Pl.	VOÛTES VAULTS	RÉSOLUTION REDUCTION NO.
		NOM ET ADRESSE DU PROPRIÉTAIRE NAME AND ADDRESS OF OWNER	OCCUPATION ET/AND DÉNOMINATION	TERRAIN LAND	BÂTIMENTS BUILDINGS	VALEUR TOTALE - TOTAL VALUE						
					EXEMPT	CATHOLIQUE CATHOLIC	PROTESTANTE PROTESTANT	NEUTRE NEUTRAL	JUIVE JEWISH			
			<u>PAR. ST LAURENT</u>									
712340	LOT VERVILLE THE NORTH MONTREAL LAND CO LTD C/O D.W. OGILVIE CO LTD 1010 STE-CATHERINE W.	345	216	N	80			80				N.S.C.
712341	LOT VERVILLE FANNIE FICKLER WIFE OF ISRALL ORNSTEIN 5615 DUROCHER	345	215	J	80				80			N.S.C.
712342	LOT VERVILLE DO	345	214	J	80				80			N.S.C.
712343	LOT VERVILLE THEODOLE MAISONNEUVE MARINVILLE ALTA	345	213	C	80		80					N.S.C.
712344	LOT VERVILLE DO	345	212	C	80		80					N.S.C.
712345	LOT VERVILLE JEAN BTE VANIER 4287 WESTERN	345	211	C	80		80					N.S.C.
712346	LOT VERVILLE CITE DE MONTREAL	345	210	EX (RIN PRIVÉE) (VALEUR POUR TAXE SCOLAIRES)	80		80		80			N.S.C.
712347	LOT VERVILLE JEAN BTE VANIER 4287 WESTERN AVE.	345	209	C	80		80					N.S.C.

CITÉ DE MONTREAL
CITY OF

281

RÔLE D'ÉVALUATION DES IMMEUBLES POUR L'EXERCICE FINANCIER COMMENÇANT LE 1ER MAI, 1938.
VALUATION ROLL OF IMMOVABLE PROPERTY FOR THE FISCAL YEAR COMMENCING 1ST MAY, 1938.

RUE VERVILLE ARRONDISSEMENT ÉLECTORAL 12 QUARTIER AHUNTSIC
STREET ELECTORAL DISTRICT WARD

COMPTE No. ACCOUNT No.	SITUATION DE LA PROPRIÉTÉ LOCATION OF PROPERTY	CADASTRE - SUB-DIVISION	VALEUR (DOLLARS SEULEMENT) - VALUE (DOLLARS ONLY)							Entretien des Trottoirs Maintenance of Sidewalks Pds. Front Ft.	VOÛTES VAULTS	RÉSOLUTION REDUCTION NO.
			NOM ET ADRESSE DU PROPRIÉTAIRE NAME AND ADDRESS OF OWNER	OCCUPATION ET/AND DÉNOMINATION	TERRAIN LAND	BÂTIMENTS BUILDINGS	VALEUR TOTALE - TOTAL VALUE					
EXEMPT	CATHOLIQUE CATHOLIC	PROTESTANTE PROTESTANT					NEUTRE NEUTRAL	JUIVE JEWISH				
712348	LOT VERVILLE CITE DE MONTREAL	PAR ST. LAURENT 345 208	EX	80	80		80			N.S.C.		
712349	LOT VERVILLE DO	345 207 EN PRIVÉ MÈTRE POUR TAXE SCOLAIRE	EX	80	80		80			N.S.C.		
712350	LOT VERVILLE JEAN BTE VANIER	345 206 COURTIER	C	80		80				N.S.C.		
712351	LOT VERVILLE CITE DE MONTREAL	345 205 EN PRIVÉ MÈTRE POUR TAXE SCOLAIRE	EX	80	80		80			N.S.C.		
712352	LOT VERVILLE THE NORTH MONTREAL LAND CO LTD C/O D.W. OGILVIE CO 1010 STE-CATHERINE WEST.	345 204	N	80			80			N.S.C.		
712353 712345	LOT VERVILLE GOLDIE LEVITT 5441 HUTCHISON	345 203	J	80				80		N.S.C.		
712354	LOT VERVILLE ROBERT HENRY DORRIGE DORRIGE	345 202 MNGR.	P	80		80				N.S.C.		
712355	LOT VERVILLE DO	345 201	P	80		80				N.S.C.		
712356	LOT VERVILLE STANISLAS LEDUC 887 DORCHESTER EST.	345 200 AGENT POL.	C	80		80				N.S.C.		

CITÉ DE MONTREAL
CITY OF

RÔLE D'ÉVALUATION DES IMMEUBLES POUR L'EXERCICE FINANCIER COMMENÇANT LE 1ER MAI, 1938.
VALUATION ROLL OF IMMOVABLE PROPERTY FOR THE FISCAL YEAR COMMENCING 1ST MAY, 1938.

282

RUE VERVILLE ARRONDISSEMENT ÉLECTORAL 12 QUARTIER AHUNTSIC
STREET VERVILLE ELECTORAL DISTRICT WARD

COMPTE No. ACCOUNT No.	SITUATION DE LA PROPRIÉTÉ LOCATION OF PROPERTY NOM ET ADRESSE DU PROPRIÉTAIRE NAME AND ADDRESS OF OWNER	CADASTRE - SUB-DIVISION OCCUPATION ET/AND DÉNOMINATION	VALEUR (DOLLARS SEULEMENT) - VALUE (DOLLARS ONLY)							Enbrein des Trottoirs Maintenance of Sidewalks Pds. Front Ft.	VOÛTES VAULTS	RÉDUCTION REDUCTION NO.
			TERRAIN LAND	BÂTIMENTS BUILDINGS	VALEUR TOTALE - TOTAL VALUE							
					EXEMPT	CATHOLIQUE CATHOLIC	PROTESTANTE PROTESTANT	NEUTRE NEUTRAL	JUIVE JEWISH			
		<u>PAR. ST LAURENT</u>										
7 123 57	8909 VERVILLE ANDREY HARRIS <i>7909 Verville</i>	345 199 JOURNALIER C	80	70		150					N.S.C.	
7 123 58	LOT VERVILLE ALBERT DAoust 510 MC GILL ST.	345 198 ELECTRICIEN C	80			80					N.S.C.	
	<u>BEAUHARNOIS</u>											
7 123 59	LOT VERVILLE LANGEVIN & FOREST LIMITEE 1436 ST. DOMINIQUE	345 69 N	100				100				N.S.C.	
7 123 60	LOT VERVILLE DO	345 68 N	100				100				N.S.C.	
7 123 61	LOT VERVILLE DO	345 67 N	100				100				N.S.C.	
7 123 62	LOT VERVILLE REGINA SAVARIA EPSE DE JOSEPH HILAIRE DAIGLE 3621-A AVE DU, PARC.	345 66 PHARMACIEN C	100			100					N.S.C.	
7 123 63	LOT VERVILLE DO	345 65 C	100			100					N.S.C.	
7 123 64	LOT VERVILLE DO	345 64 C	100			100					N.S.C.	

CITÉ DE MONTREAL
CITY OF

RÔLE D'ÉVALUATION DES IMMEUBLES POUR L'EXERCICE FINANCIER COMMENÇANT LE 1ER MAI, 1938.
VALUATION ROLL OF IMMOVABLE PROPERTY FOR THE FISCAL YEAR COMMENCING 1ST MAY, 1938.

283

RUE VERVILLE
STREET

ARRONDISSEMENT ÉLECTORAL 12
ELECTORAL DISTRICT

QUARTIER AHUNTSIC
WARD

COMPTE NO. ACCOUNT NO.	SITUATION DE LA PROPRIÉTÉ LOCATION OF PROPERTY	CADASTRE - SUB-DIVISION OCCUPATION ET/AND DÉNOMINATION	TERRAIN LAND	BÂTIMENTS BUILDINGS	VALEUR (DOLLARS SEULEMENT) - VALUE (DOLLARS ONLY)					Entretien des Trottoirs Maintenance of Sidewalks Pds. Front Ft.	VOÛTES VAULTS	RÉSOLUTION REDUCTION NO.
					VALEUR TOTALE - TOTAL VALUE							
					EXEMPT	CATHOLIQUE CATHOLIC	PROTESTANTE PROTESTANT	NEUTRE NEUTRAL	JUIVE JEWISH			
		<u>PAR. ST LAURENT</u>										
712365	LOT VERVILLE REGINA SAVARIA EPSE DE JOSEPH HILAIRE DAIGLE 3621A AVE DU PARC.	345 63 PHARMACIEN C	100			100						NS.C.
712366	LOT VERVILLE DO	345 62 C	100			100						N.S.C.
712367	LOT VERVILLE DO	345 61 C	100			100						N.S.C.
712368	LOT VERVILLE DO	345 60 C	100			100						N.S.C.
712369	LOT VERVILLE DO	345 59 C	100			100						N.S.C.
712370	LOT VERVILLE DO	345 58 C	100			100						N.S.C.
712371	LOT VERVILLE CAMILLE J. DUBUC 5599 GATINEAU	345 57 ING. CIVIL C	100			100						N.S.C.
712372	LOT VERVILLE DO	345 56 C	100			100						N.S.C.
712373	LOT VERVILLE DO	345 55 C	100			100						N.S.C.

RÔLE D'ÉVALUATION DES IMMEUBLES POUR L'EXERCICE FINANCIER COMMENÇANT LE 1ER MAI, 1938.
VALUATION ROLL OF IMMOVABLE PROPERTY FOR THE FISCAL YEAR COMMENCING 1ST MAY, 1938.

RUE VERVILLE
STREET

ARRONDISSEMENT ÉLECTORAL 12
ELECTORAL DISTRICT

QUARTIER AHUNTSIC
WARD

COMPTE No. ACCOUNT NO.	SITUATION DE LA PROPRIÉTÉ LOCATION OF PROPERTY	CADASTRE - SUB-DIVISION		VALEUR (DOLLARS SEULEMENT) - VALUE (DOLLARS ONLY)					Entretien des Trottoirs Maintenance of Sidewalks Pos. Front Fl.	VOÛTES VAULTS	RÉSOLUTION REDUCTION NO.	
		NOM ET ADRESSE DU PROPRIÉTAIRE NAME AND ADDRESS OF OWNER	OCCUPATION ET/AND DÉNOMINATION	TERRAIN LAND	BÂTIMENTS BUILDINGS	EXEMPT	CATHOLIQUE CATHOLIC	PROTESTANTE PROTESTANT				NEUTRE NEUTRAL
			PAR. ST LAURENT									
712374	LOT VERVILLE CAMILLE J. DUBUC 5599 GATINEAU	345 54 ING. CIVIL C	100						100			N.S.C.
712375	LOT VERVILLE DO	345 53 C	100						100			N.S.C.
712376	LOT VERVILLE DO	345 52 C	100						100			N.S.C.
712377	LOT VERVILLE MARIE LOUISE LAFLAMME VVE DE HENRI DEMERS	345 51 C	120						120			N.S.C.
712378	LOT VERVILLE DO	345 50 C	120						120			N.S.C.
712379	LOT VERVILLE DO	345 49 C	120						120			N.S.C.
712380	LOT VERVILLE DO	345 48 C	120						120			N.S.C.
712381	LOT VERVILLE DO	345 47 C	120						120			N.S.C.
712382	LOT VERVILLE DO	345 46 C	120						120			N.S.C.

CITÉ DE MONTREAL
CITY OF

RÔLE D'ÉVALUATION DES IMMEUBLES POUR L'EXERCICE FINANCIER COMMENÇANT LE 1ER MAI, 1938.
VALUATION ROLL OF IMMOVABLE PROPERTY FOR THE FISCAL YEAR COMMENCING 1ST MAY, 1938.

285

RUE VERVILLE
STREET

ARRONDISSEMENT ÉLECTORAL 12
ELECTORAL DISTRICT

QUARTIER AHUNTSIC
WARD

COMPTE NO. ACCOUNT NO.	SITUATION DE LA PROPRIÉTÉ LOCATION OF PROPERTY	CADASTRE - SUB-DIVISION		VALEUR (DOLLARS SEULEMENT) - VALUE (DOLLARS ONLY)						Entretien des Trottoirs Maintenance of Sidewalks Pds, Front Fl.	VOÛTES VAULTS	RÉSOLUTION REDUCTION NO.	
		NOM ET ADRESSE DU PROPRIÉTAIRE NAME AND ADDRESS OF OWNER	OCCUPATION ET/AND DÉSIGNATION	TERRAIN LAND	BÂTIMENTS BUILDINGS	VALEUR TOTALE - TOTAL VALUE							
						EXEMPT	CATHOLIQUE CATHOLIC	PROTESTANTE PROTESTANT	NEUTRE NEUTRAL				JUIVE JEWISH
		<u>PAR. ST LAURENT</u>											
712383	LOT VERVILLE MARIE LOUISE LAFLAMME VVE DE HENRI DEMERS	345	45	120		120					N.S.C.		
712384	LOT VERVILLE WILFRID JOSEPH FOLEY P.O. BOX PLACE D'ARMES POSTAL STATION	345	44	120		120					N.S.C.		
712385	LOT VERVILLE DO	345	43	120		120					N.S.C.		
	<u>BLVD CREMAZIE</u> JEANNE MANCE											
	 E.D. 12.											

CITÉ DE MONTREAL
CITY OF

RÔLE D'ÉVALUATION DES IMMEUBLES POUR L'EXERCICE FINANCIER COMMENÇANT LE 1ER MAI, 1938.
VALUATION ROLL OF IMMOVABLE PROPERTY FOR THE FISCAL YEAR COMMENCING 1ST MAY, 1938.

286

RUE JEANNE MANCE (RACINE)
STREET

ARRONDISSEMENT ÉLECTORAL 12
ELECTORAL DISTRICT

QUARTIER AHUNTSIC
WARD

COMPTE No. ACCOUNT NO.	SITUATION DE LA PROPRIÉTÉ LOCATION OF PROPERTY NOM ET ADRESSE DU PROPRIÉTAIRE NAME AND ADDRESS OF OWNER	CADASTRE - SUB-DIVISION		TERRAIN LAND	BÂTIMENTS BUILDINGS	VALEUR (DOLLARS SEULEMENT) - VALUE (DOLLARS ONLY)					Entretien des Trotoirs Maintenance of Sidewalks Pds. Front Ft.	VOÛTES VAULTS	RÉSOLUTION REDUCTION NO.
		OCCUPATION ET/AND DÉNOMINATION				EXEMPT	CATHOLIQUE CATHOLIC	PROTESTANTE PROTESTANT	NEUTRE NEUTRAL	JUIVE JEWISH			
	<u>BLVD CREMAZIE COTE OUEST</u>	<u>PAR. ST LAURENT</u>											
712386	LOT JEANNE MANCE ESSY SAAD 5917 CH. COLOMB	345 71 MCHD N		150					150			N.S.C.	
712387	LOT JEANNE MANCE OLEMINE LABELLE EPSE DE ADRIEN CHARTRAND 35-BLVD ROMAIN ABORD A PLOUFFE	345 72 C		150				150				N.S.C.	
712388	LOT JEANNE MANCE MARIE LOUISE LAFLAMME VVE DE HENRI DEMERS	345 73 C		150				150				N.S.C.	
712389	LOT JEANNE MANCE DO	345 74 C		150				150				N.S.C.	
712390	LOT JEANNE MANCE DO	345 75 C		150				150				N.S.C.	
712391	LOT JEANNE MANCE DO	345 76 C		150				150				N.S.C.	
712392	LOT JEANNE MANCE DO	345 77 C		150				150				N.S.C.	
712393	LOT JEANNE MANCE DO	345 78 C		150				150				N.S.C.	
712394	LOT JEANNE MANCE DO	345 79 C		150				150				N.S.C.	

CITÉ DE MONTREAL
CITY OF

RÔLE D'ÉVALUATION DES IMMEUBLES POUR L'EXERCICE FINANCIER COMMENÇANT LE 1ER MAI, 1938.
VALUATION ROLL OF IMMOVABLE PROPERTY FOR THE FISCAL YEAR COMMENCING 1ST MAY, 1938.

287

RUE STREET JEANNE MANCE (RACINE) ARRONDISSEMENT ÉLECTORAL 12 QUARTIER ABUNTSIC
ELECTORAL DISTRICT WARD

COMPTE No. ACCOUNT No.	SITUATION DE LA PROPRIÉTÉ LOCATION OF PROPERTY NOM ET ADRESSE DU PROPRIÉTAIRE NAME AND ADDRESS OF OWNER	CADASTRE - SUB-DIVISION OCCUPATION ET/AND DÉNOMINATION	TERRAIN LAND	BÂTIMENTS BUILDINGS	VALEUR (DOLLARS SEULEMENT) - VALUE (DOLLARS ONLY)					Entretien des Trotoirs Maintenance of Sidewalks Pds. Front Ft.	VOÛTES VAULTS	RÉSOLUTION REDUCTION NO.
					EXEMPT	CATHOLIQUE CATHOLIC	PROTESTANTE PROTESTANT	NEUTRE NEUTRAL	JUIVE JEWISH			
		<u>PAR. ST LAURENT</u>										
712395	LOT JEANNE MANCE GEORGES W. RHEULT 4593 RIVARD	345 80 EPICIER C	150			150					N.S.C.	
712396	LOT JEANNE MANCE DO	345 81 C	150			150					N.S.C.	
712397	LOT JEANNE MANCE EDGAR LAMOUREUX 2135 BLVD GOUIN O.	345 82 AGENT C	150			150					N.S.C.	
712398	LOT JEANNE MANCE DO	345 83 C	150			150					N.S.C.	
712399	LOT JEANNE MANCE LOUIS JOSEPH DUCHARME 1035 BLVD ST JOSEPH APT. 1	345 84 MARCHAND C	150			150					N.S.C.	
712400	LOT JEANNE MANCE DO	345 85 C	150			150					N.S.C.	
712401	LOT JEANNE MANCE CAMILLE J. DUBUC 5599 GATINEAU	345 86 ING. CIVIL C	150			150					N.S.C.	
712402	LOT JEANNE MANCE DO	345 87 C	150			150					N.S.C.	
712403	LOT JEANNE MANCE DO	345 88 C	150			150					N.S.C.	

CITÉ DE MONTREAL
CITY OF

RÔLE D'ÉVALUATION DES IMMEUBLES POUR L'EXERCICE FINANCIER COMMENÇANT LE 1ER MAI, 1938.
VALUATION ROLL OF IMMOVABLE PROPERTY FOR THE FISCAL YEAR COMMENCING 1ST MAY, 1938.

288

RUE JEANNE MANCE (RACINE) ARRONDISSEMENT ÉLECTORAL 12 QUARTIER AHUNTSIC
STREET ELECTORAL DISTRICT WARD

COMPTE No. ACCOUNT No.	SITUATION DE LA PROPRIÉTÉ LOCATION OF PROPERTY NOM ET ADRESSE DU PROPRIÉTAIRE NAME AND ADDRESS OF OWNER	CADASTRE - SUB-DIVISION OCCUPATION ET/AND DÉNOMINATION	VALEUR (DOLLARS SEULEMENT) - VALUE (DOLLARS ONLY)					Entretien des Trottoirs Maintenance of Sidewalks Pds. Front Ft.	VOÛTES VAULTS	RÉSOLUTION REDUCTION NO.
			TERRAIN LAND	BÂTIMENTS BUILDINGS	VALEUR TOTALE - TOTAL VALUE					
			EXEMPT	CATHOLIQUE CATHOLIC	PROTESTANTE PROTESTANT	NEUTRE NEUTRAL	JUIVE JEWISH			
			<u>PAR. ST LAURENT</u>							
712404	LOT JEANNE MANCE CAMILLE J. DUBUC 5599 GATINEAU	345 89 ING. CIVIL C	150			150				N.S.C.
712405	LOT JEANNE MANCE DO	345 90 C	150			150				N.S.C.
712406	LOT JEANNE MANCE DO	345 91 C	150			150				N.S.C.
712407	LOT JEANNE MANCE DO	345 92 C	150			150				N.S.C.
712408	LOT JEANNE MANCE DO	345 93 C	150			150				N.S.C.
712409	LOT JEANNE MANCE DO	345 94 C	150			150				N.S.C.
712410	LOT JEANNE MANCE DESIRE NADEAU GEORGIANNA QUELLETTE SON EPOUSE 2356 DORION	345 95 MCHD C	150			150				N.S.C.
712411	----- JEANNE MANCE DO	345 96 C	150	150		300				N.S.C.
712412	LOT JEANNE MANCE DO	345 97 C	150			150				N.S.C.

CITÉ DE MONTREAL
CITY OF

RÔLE D'ÉVALUATION DES IMMEUBLES POUR L'EXERCICE FINANCIER COMMENÇANT LE 1ER MAI, 1938.
VALUATION ROLL OF IMMOVABLE PROPERTY FOR THE FISCAL YEAR COMMENCING 1ST MAY, 1938.

289

RUE JEANNE MANCE (RACINE) ARRONDISSEMENT ÉLECTORAL 12 QUARTIER AHUNTSIC
STREET ELECTORAL DISTRICT WARD

COMpte No. ACCOUNT No.	SITUATION DE LA PROPRIÉTÉ LOCATION OF PROPERTY	CADASTRE - SUB-DIVISION	VALEUR (DOLLARS SEULEMENT) - VALUE (DOLLARS ONLY)						Entretien des Trotoirs Maintenance of Sidewalks Pds. Front Fl.	VOÛTES VAULTS	RÉSOLUTION REDUCTION NO.
			TERRAIN LAND	BÂTIMENTS BUILDINGS	VALEUR TOTALE - TOTAL VALUE						
NOM ET ADRESSE DU PROPRIÉTAIRE NAME AND ADDRESS OF OWNER		OCCUPATION ET/AND DÉNOMINATION	EXEMPT	CATHOLIQUE CATHOLIC	PROTESTANTE PROTESTANT	NEUTRE NEUTRAL	JUIVE JEWISH				
		<u>PAR. ST LAURENT</u>									
712413	LOT JEANNE MANCE HAROLD RANDOLPH GRIFFITH 3445 NORTHCLIFFE	345 231 PHYSICIAN P		1 50		1 50				N.S.C.	
712414	LOT JEANNE MANCE DO	345 232 P		1 40		1 40				N.S.C.	
712415	LOT JEANNE MANCE DO	345 233 P		1 40		1 40				N.S.C.	
712416	LOT JEANNE MANCE THE NORTH MONTREAL LAND CO LTD C/O D.W. OGILVIE CO 1010 STE-CATHERINE WEST.	345 234 N		1 40			1 40			N.S.C.	
712417	LOT JEANNE MANCE MARIE LOUISE BOUCHARD VVE DE JOSEPH L.A. PICARD 1/2 ANTOINETTE PICARD 1/18 ROMEO PICARD 1/18 GERARD PICARD 1/18 MAURICE PICARD 1/18 LUCIEN PICARD 1/18 ROGER PICARD 1/18 RITA PICARD 1/18 JULIETTE PICARD 1/18 RENE PICARD 1/18 C/O H. LEBLANC 6729 MOLSON	345 235 C		1 40		1 40				N.S.C.	
712418	LOT JEANNE MANCE MARIE LOUISE BOUCHARD VVE DE JOSEPH. L.A. PICARD & AL VOIR NOMS NO. 712417	345 236 C		1 40		1 40				N.S.C.	

CITÉ DE MONTREAL
CITY OF

RÔLE D'ÉVALUATION DES IMMEUBLES POUR L'EXERCICE FINANCIER COMMENÇANT LE 1ER MAI, 1938.
VALUATION ROLL OF IMMOVABLE PROPERTY FOR THE FISCAL YEAR COMMENCING 1ST MAY, 1938.

290

RUE JEANNE MANCE (RACINE)
STREET

ARRONDISSEMENT ÉLECTORAL 12
ELECTORAL DISTRICT

QUARTIER ARUNTSIC
WARD

COMPTE No. ACCOUNT NO.	SITUATION DE LA PROPRIÉTÉ LOCATION OF PROPERTY	CADASTRE - SUB-DIVISION		VALEUR (DOLLARS SEULEMENT) - VALUE (DOLLARS ONLY)					Entretien des Trottoirs Maintenance of Sidewalks Pds. Front Pl.	VOÛTES VAULTS	RÉSOLUTION REDUCTION NO.	
		NOM ET ADRESSE DU PROPRIÉTAIRE NAME AND ADDRESS OF OWNER	OCCUPATION ET/OU DÉNOMINATION	TERRAIN LAND	BÂTIMENTS BUILDINGS	EXEMPT	CATHOLIQUE CATHOLIC	PROTESTANTE PROTESTANT				NEUTRE NEUTRAL
			<u>PAR. ST. LAURENT</u>									
712419	LOT JEANNE MANCE ARTHUR LECLERC 5850 ST. ANDRE	345	237	140		140					N.S.C.	
712420	LOT JEANNE MANCE THE NORTH MONTREAL LAND CO LTD C/O D.W. OGILVIE CO. 1010 STE-CATHERINE WEST.	345	238	140				140			N.S.C.	
712421	LOT JEANNE MANCE DO	345	239	140				140			N.S.C.	
712422	LOT JEANNE MANCE JACOB RAPHALOVITCH HARRY RAPHALOVITCH NATHAN RAPHALOVITCH 6428 ST. LAURENT	345	240	140					140		N.S.C.	
712423	LOT JEANNE MANCE DO	345	241	140					140		N.S.C.	
712424	LOT JEANNE MANCE NATHAN ROTH 740 BLOJMFIELD APT. 7	345	242	140					140		N.S.C.	
712425	LOT JEANNE MANCE EMILY COLE WIFE OF FRANK MENDEL 5775 DUROCHER, OUT.	345	243	140					140		N.S.C.	
712426	LOT JEANNE MANCE EMILY COLE WIFE OF FRANK MENDEL RM. 103 BALFOUR BLDG. <i>5775 Durocher Out</i>	345	244	140					140		N.S.C.	

CITÉ DE MONTREAL
CITY OF

RÔLE D'ÉVALUATION DES IMMEUBLES POUR L'EXERCICE FINANCIER COMMENÇANT LE 1ER MAI, 1938.
VALUATION ROLL OF IMMOVABLE PROPERTY FOR THE FISCAL YEAR COMMENCING 1ST MAY, 1938.

291

RUE JEANNE MANCE (RACINE) ARRONDISSEMENT ÉLECTORAL 12 QUARTIER AHUNTSIC
STREET ELECTORAL DISTRICT WARD

COMPTE NO. ACCOUNT NO.	SITUATION DE LA PROPRIÉTÉ LOCATION OF PROPERTY	CADASTRE - SUB-DIVISION		VALEUR (DOLLARS SEULEMENT) - VALUE (DOLLARS ONLY)					Enlèvement des Trottoirs Maintenance of Sidewalks Pds. Front Pl.	VOUTES VAULTS	RÉSOLUTION REDUCTION NO.	
		OCCUPATION ET/AND DÉSIGNATION		TERRAIN LAND	BÂTIMENTS BUILDINGS	VALEUR TOTALE - TOTAL VALUE						
NOM ET ADRESSE DU PROPRIÉTAIRE NAME AND ADDRESS OF OWNER						EXEMPT	CATHOLIQUE CATHOLIC	PROTESTANTE PROTESTANT	NEUTRE NEUTRAL	JUIVE JEWISH		
		<u>PAR. ST LAURENT</u>										
712427	LOT JEANNE MANCE MORRIS GLEECK 4074 AVE COLONIALE	345	245							140		N.S.C.
712428	LOT JEANNE MANCE DO	345	246							140		N.S.C.
712429	LOT JEANNE MANCE DO	345	247							140		N.S.C.
712430	LOT JEANNE MANCE MARIE ANNE ORISE SIMARD VVE DE RODRIGUE CADIEUX 6542 ST. HUBERT	345	248				140					N.S.C.
712431	LOT JEANNE MANCE DO	345	249				140					N.S.C.
712432	LOT JEANNE MANCE DO	345	250				140					N.S.C.
712433	LOT JEANNE MANCE DO	345	251				140					N.S.C.
712434	LOT JEANNE MANCE THE NORTH MONTREAL LAND CO LTD C/O D.W. OGILVIE CO 1010 STE-CATHERINE WEST.	345	252						140			N.S.C.
712435	LOT JEANNE MANCE DO	345	253						140			N.S.C.

CITÉ DE MONTREAL
CITY OF

RÔLE D'ÉVALUATION DES IMMEUBLES POUR L'EXERCICE FINANCIER COMMENÇANT LE 1ER MAI, 1938.
VALUATION ROLL OF IMMOVABLE PROPERTY FOR THE FISCAL YEAR COMMENCING 1ST MAY, 1938.

292

RUE JEANNE MANCE (RACINE)
STREET

ARRONDISSEMENT ÉLECTORAL 12
ELECTORAL DISTRICT

QUARTIER AHUNTSIC
WARD

COMPTE No. ACCOUNT NO.	SITUATION DE LA PROPRIÉTÉ LOCATION OF PROPERTY	CADASTRE - SUB-DIVISION		VALEUR (DOLLARS SEULEMENT) - VALUE (DOLLARS ONLY)					Entrée des Trois Maintenance of Sidewalks Pds. Front Ft.	VOÛTES VAULTS	RÉSOLUTION REDUCTION NO.
		NOM ET ADRESSE DU PROPRIÉTAIRE NAME AND ADDRESS OF OWNER	OCCUPATION ET/AND DÉNOMINATION	TERRAIN LAND	BÂTIMENTS BUILDINGS	EXEMPT	CATHOLIQUE CATHOLIC	PROTESTANTE PROTESTANT			
			<u>PAR. ST LAURENT</u>								
712436	LOT JEANNE MANCE THE NORTH MONTREAL LAND CO LTD C/O D.W. OGILVIE CO 1010 STE-CATHERINE WEST.	345 254	N	140				140		N.S.C.	
712437	LOT JEANNE MANCE DO	345 255	N	140				140		N.S.C.	
712438	LOT JEANNE MANCE DO	345 256	N	140				140		N.S.C.	
712439	LOT JEANNE MANCE DO	345 257	N	140				140		N.S.C.	
712440	LOT JEANNE MANCE JOSEPH L. FONTAINE FRELISBURG, CO. MISSISSOUI A/S E. GUYON 7545 DE CHATEAUBRIAND	345 258	C	140				140		N.S.C.	
712441	LOT JEANNE MANCE DO	345 259	C	140				140		N.S.C.	
712442	LOT JEANNE MANCE JOSEPH HENRI LAING 10 LAURIER O.	345 260	C	140				140		N.S.C.	
712443	LOT JEANNE MANCE DO	345 260	C	140				140		N.S.C.	

CITÉ DE MONTREAL
CITY OF

RÔLE D'ÉVALUATION DES IMMEUBLES POUR L'EXERCICE FINANCIER COMMENÇANT LE 1ER MAI, 1938.
VALUATION ROLL OF IMMOVABLE PROPERTY FOR THE FISCAL YEAR COMMENCING 1ST MAY, 1938.

293

RUE JEANNE MANCE (RACINE) ARRONDISSEMENT ÉLECTORAL 12 QUARTIER AHUNTSIC
STREET ELECTORAL DISTRICT WARD

COMPTE No. ACCOUNT No.	SITUATION DE LA PROPRIÉTÉ LOCATION OF PROPERTY NOM ET ADRESSE DU PROPRIÉTAIRE NAME AND ADDRESS OF OWNER	CADASTRE - SUB-DIVISION OCCUPATION ET/AND DÉNOMINATION	VALEUR (DOLLARS SEULEMENT) - VALUE (DOLLARS ONLY)					Entretien des Trotoirs Maintenance of Sidewalks Pav. Front Fl.	VOÛTES VAULTS	RÉSOLUTION REDUCTION NO.		
			TERRAIN LAND	BÂTIMENTS BUILDINGS	VALEUR TOTALE - TOTAL VALUE							
					EXEMPT	CATHOLIQUE CATHOLIC	PROTESTANTE PROTESTANT				NEUTRE NEUTRAL	JUIVE JEWISH
	 PAR. ST. LAURENT.....										
7124 44	LOT JEANNE MANCE JOSEPH HENRI LAING 10 LAURIER O. <u>LEGENDRE</u>	345 252 RESTAURATEUR C <i>Laing</i>	1 40			1 40				N.S.C.		
7124 45	LOT JEANNE MANCE CANADIAN NATIONAL REALTIES C/O G.R. WATSON 605 SHUAGHNESSY BLDG	345 398 LTD. N	1 50				1 50			N.S.C.		
7124 46	LOT JEANNE MANCE DO	345 299 N	1 50				1 50			N.S.C.		
7124 47	LOT JEANNE MANCE DO	345 400 N	1 50				1 50			N.S.C.		
7124 48	LOT JEANNE MANCE DO	345 401 N	1 50				1 50			N.S.C.		
7124 49	LOT JEANNE MANCE DO	345 402 N	1 50				1 50			N.S.C.		
7124 50	LOT JEANNE MANCE THOMAS BANFORD 6226 3 EME AVE ROSEMONT	345 403 DAIRY MAN P	1 10			1 10				N.S.C.		
7124 51	LOT JEANNE MANCE DO	345 404 P	1 10			1 10				N.S.C.		

CITÉ DE MONTREAL
CITY OF

RÔLE D'ÉVALUATION DES IMMEUBLES POUR L'EXERCICE FINANCIER COMMENÇANT LE 1ER MAI, 1938.
VALUATION ROLL OF IMMOVABLE PROPERTY FOR THE FISCAL YEAR COMMENCING 1ST MAY, 1938.

204

RUE STREET JEANNE MANCE (RACINE) ARRONDISSEMENT ÉLECTORAL 12 QUARTIER WARD AHUNTSIC
ELECTORAL DISTRICT

COMPTE NO. ACCOUNT NO.	SITUATION DE LA PROPRIÉTÉ LOCATION OF PROPERTY	CADASTRE - SUB-DIVISION		VALEUR (DOLLARS SEULEMENT) - VALUE (DOLLARS ONLY)					Entrée des Trottoirs Maintenance of Sidewalks Pds. Front Pl.	VOÛTES VAULTS	RÉSOLUTION REDUCTION NO.	
		NOM ET ADRESSE DU PROPRIÉTAIRE NAME AND ADDRESS OF OWNER	OCCUPATION ET/AND DÉSIGNATION	TERRAIN LAND	BÂTIMENTS BUILDINGS	EXEMPT	CATHOLIQUE CATHOLIC	PROTESTANTE PROTESTANT				NEUTRE NEUTRAL
		 PAR. ST. LAURENT.....									
712450	LOT JEANNE MANCE THE NORTH MONTREAL LAND CO. C/O D.W. OGILVIE CO. 1010 STE CATHERINE WEST	345 405	LTD N	110			110				N.S.C.	
712453	LOT JEANNE MANCE THE NORTH MONTREAL LAND CO. DO	345 406	LTD N	110			110				N.S.C.	
712454	LOT JEANNE MANCE DO	345 407	N	110			110				N.S.C.	
712455	LOT JEANNE MANCE DO	345 408	N	110			110				N.S.C.	
712456	LOT JEANNE MANCE DO	345 409	N	110			110				N.S.C.	
712457	LOT JEANNE MANCE RENE ST. PIERRE 863 CHAMPLAIN	345 410	BOUCHER C	110		110					N.S.C.	
712458	LOT JEANNE MANCE DO	345 411	C	110		110					N.S.C.	
712459	LOT JEANNE MANCE THE NORTH MONTREAL LAND CO. C/O D.W. OGILVIE CO 1010 STE CATHERINE WEST.	345 412	LTD N	110			110				N.S.C.	
712460	LOT JEANNE MANCE DO	345 413	N	110			110				N.S.C.	

CITÉ DE MONTREAL
CITY OF

RÔLE D'ÉVALUATION DES IMMEUBLES POUR L'EXERCICE FINANCIER COMMENÇANT LE 1ER MAI, 1938.
VALUATION ROLL OF IMMOVABLE PROPERTY FOR THE FISCAL YEAR COMMENCING 1ST MAY, 1938.

295

RUE JEANNE MANCE (RACINE)
STREET

ARRONDISSEMENT ÉLECTORAL 12
ELECTORAL DISTRICT

QUARTIER AHUNTSIC
WARD

COMPTE No. ACCOUNT No.	SITUATION DE LA PROPRIÉTÉ LOCATION OF PROPERTY NOM ET ADRESSE DU PROPRIÉTAIRE NAME AND ADDRESS OF OWNER	CADASTRE - SUB-DIVISION OCCUPATION ET/AND DÉNOMINATION	TERRAIN LAND	BÂTIMENTS BUILDINGS	VALEUR (DOLLARS SEULEMENT) - VALUE (DOLLARS ONLY)					Entretien des Trotoirs Maintenance of Sidewalks Pds. Front Pl.	VOÛTES VAULTS	RÉSOLUTION REDUCTION NO.
					VALEUR TOTALE - TOTAL VALUE							
					EXEMPT	CATHOLIQUE CATHOLIC	PROTESTANTE PROTESTANT	NEUTRE NEUTRAL	JUIVE JEWISH			
	 PAR. ST. LAURENT.....										
712461	LOT JEANNE MANCE JOSEPH LOUIS ROBERGE 2213 MT. ROYAL EST.	345 414 PHARMACIEN C	110			110					N.S.C.	
712462	LOT JEANNE MANCE JOSEPH LOUIS ROBERGE 2213 MT. ROYAL EST	345 415 PHARMACIEN C	110			110					N.S.C.	
712463	LOT JEANNE MANCE ALBERTINE BELLEMARRE VVE DE GEORGES PICHÉ 1595 ST. DENIS	345 416 C	110			110					N.S.C.	
712464	LOT JEANNE MANCE DO	345 417 C	110			110					N.S.C.	
712465	LOT JEANNE MANCE NINA BEAUCHAMP EPSE DE THOMAS BROUSSEAU 6386 1 ^{ERE} AVE ROSEMONT	345 418 COMPTABLE C	110			110					N.S.C.	
712466	LOT JEANNE MANCE DO	345 409 C	110			110					N.S.C.	
712467	LOT JEANNE MANCE GILBERT PAQUETTE " SR" LAC GUINDON SHAWBRIDGE CO. TERREBONNE QUE.	345 420 CULTIV. C	110			110					N.S.C.	
712468	LOT JEANNE MANCE DO	345 421 C	110			110					N.S.C.	

CITÉ DE MONTREAL
CITY OF

RÔLE D'ÉVALUATION DES IMMEUBLES POUR L'EXERCICE FINANCIER COMMENÇANT LE 1ER MAI, 1938.
VALUATION ROLL OF IMMOVABLE PROPERTY FOR THE FISCAL YEAR COMMENCING 1ST MAY, 1938.

296

RUE STREET JEANNE MANCE (RACINE) ARRONDISSEMENT ÉLECTORAL 12 QUARTER WARD
ELECTORAL DISTRICT

COMPTE No. ACCOUNT NO.	SITUATION DE LA PROPRIÉTÉ LOCATION OF PROPERTY	CADASTRE - SUB-DIVISION	VALEUR (DOLLARS SEULEMENT) - VALUE (DOLLARS ONLY)					Entretien des Trottoirs Maintenance of Sidewalks Pav. Front Fl.	VOÛTES VAULTS	RÉSOLUTION REDUCTION NO.		
			TERRAIN LAND	BÂTIMENTS BUILDINGS	VALEUR TOTALE - TOTAL VALUE							
					EXEMPT	CATHOLIQUE CATHOLIC	PROTESTANTE PROTESTANT				NEUTRE NEUTRAL	JUIVE JEWISH
	 PAR. ST. LAURENT.....										
7124 69	LOT JEANNE MANCE THE NORTH MONTREAL LAND CO LTD C/O D.W. OGILVIE CO 1010 STE CATHERINE WEST	345 422	N	110				110		N.S.C.		
7124 70	LOT JEANNE MANCE EDMOND LALANDE 8178 ST. DENIS	345 423	C	110		110				N.S.C.		
7124 71	LOT JEANNE MANCE DO	345 424	C	110		110				N.S.C.		
7124 72	LOT JEANNE MANCE THE NORTH MONTREAL LAND CO LTD. C/O D.W. OGILVIE CO 1010 STE CATHERINE WEST.	345 425	N	110				110		N.S.C.		
7124 73	LOT JEANNE MANCE DO	345 426	N	110				110		N.S.C.		
7124 74	LOT JEANNE MANCE FRANK WOLF MAY 2955 VIEWMOUNT	345 427	P	110		110				N.S.C.		
7124 75	LOT JEANNE MANCE DO	345 428	P	110		110				N.S.C.		
7124 76	LOT JEANNE MANCE DO	345 429	P	110		110				N.S.C.		
	<u>CHABANEL</u> E. D. II.....										

CITÉ DE MONTREAL
CITY OF MONTREAL

RÔLE D'ÉVALUATION DES IMMEUBLES POUR L'EXERCICE FINANCIER COMMENÇANT LE 1ER MAI, 1938.
VALUATION ROLL OF IMMOVABLE PROPERTY FOR THE FISCAL YEAR COMMENCING 1ST MAY, 1938.

297

RUE JEANNE MANCE (RACINE) ARRONDISSEMENT ÉLECTORAL II QUARTIER AHUNTSIC
STREET ELECTORAL DISTRICT WARD

COMPTE NO. ACCOUNT NO.	SITUATION DE LA PROPRIÉTÉ LOCATION OF PROPERTY NOM ET ADRESSE DU PROPRIÉTAIRE NAME AND ADDRESS OF OWNER	CADASTRE - SUB-DIVISION OCCUPATION ET/AND DÉNOMINATION	TERRAIN LAND	BÂTIMENTS BUILDINGS	VALEUR (DOLLARS SEULEMENT) - VALUE (DOLLARS ONLY)					Entretien des Trotoirs Maintenance of Sidewalks Pds. Front Pl.	VOÛTES VAULTS	RÉSOLUTION REDUCTION NO.
					EXEMPT	CATHOLIQUE CATHOLIC	PROTESTANTE PROTESTANT	NEUTRE NEUTRAL	JUIVE JEWISH			
	CHARANEL PAR. ST. LAURENT.....										
7124 77	LOT JEANNE MANCE E. ARMAND LABELLE 4023 CARTIER	345 565 VOY. DE. COMM C	60						60		N.S.C.	
7124 78	LOT JEANNE MANCE ONÉSIME POULIOT C/O J.C. POULIOT & SUCC.	345 566 BARBIER C	60						60		N.S.C.	
7124 79	LOT JEANNE MANCE CLARISSE BOIS VVE DE JOSEPH BELANGER LOUIS BELANGER SIMEON BELANGER PAMELA BELANGER VVE. DE IRENEE DUMAS C/O J.C. PLOURDE PONT VIAU, QUE	345 567 C	60						60		N.S.C.	
7124 80	LOT JEANNE MANCE DO	345 568 C	60						60		N.S.C.	
7124 81	LOT JEANNE MANCE DO	345 569 C	60						60		N.S.C.	
7124 82	LOT JEANNE MANCE DO	345 570 C	60						60		N.S.C.	
7124 83	LOT JEANNE MANCE 403 LAURIER <i>Jean Ste Desclamps 403 Laurier</i>	³⁴⁵ BLUCHER ⁵⁷¹ C <i>boucher.</i>	60						60		N.S.C.	
7124 84	LOT JEANNE MANCE DO	345 572 C	60						60		N.S.C.	

CITÉ DE MONTREAL
CITY OF

RÔLE D'ÉVALUATION DES IMMEUBLES POUR L'EXERCICE FINANCIER COMMENÇANT LE 1ER MAI, 1938.
VALUATION ROLL OF IMMOVABLE PROPERTY FOR THE FISCAL YEAR COMMENCING 1ST MAY, 1938.

298

RUE JEANNE MANCE (RACINE)
STREET

ARRONDISSEMENT ÉLECTORAL 11
ELECTORAL DISTRICT

QUARTIER AHUNTSIC
WARD

COMPTE No. ACCOUNT No.	SITUATION DE LA PROPRIÉTÉ LOCATION OF PROPERTY NOM ET ADRESSE DU PROPRIÉTAIRE NAME AND ADDRESS OF OWNER	CADASTRE - SUB-DIVISION OCCUPATION ET/AND DÉSIGNATION	VALEUR (DOLLARS SEULEMENT) - VALUE (DOLLARS ONLY)					Entretien des Trotoirs Maintenance of Sidewalks Pds. Front Pl.	VOÛTES VAULTS	RÉSOLUTION REDUCTION NO.	
			TERRAIN LAND	BÂTIMENTS BUILDINGS	VALEUR TOTALE - TOTAL VALUE						
					EXEMPT	CATHOLIQUE CATHOLIC	PROTESTANTE PROTESTANT				NEUTRE NEUTRAL
	 PAR. ST LAURENT.....									
712485	LOT JEANNE MANCE JEAN BTE DESCHAMPS 408 LAURIER EST.	345 573 BOUCHER C	60		60				N.S.C.		
712486	LOT JEANNE MANCE DO	345 574 C	60		60				N.S.C.		
712487	LOT JEANNE MANCE DO	345 575 C	60		60				N.S.C.		
712488	LOT JEANNE MANCE DO	345 576 C	60		60				N.S.C.		
712489	LOT JEA NE MANCE DO	345 577 C	60		60				N.S.C.		
712490	LOT JEANNE MANCE DO	345 578 C	60		60				N.S.C.		
712491	LOT JEANNE MANCE DO	345 579 C	60		60				N.S.C.		
712492	LOT JEANNE MANCE DO	345 580 C	60		60				N.S.C.		
712493	LOT JEANNE MANCE DO	345 581 C	60		60				N.S.C.		
712494	LOT JEANNE MANCE DO	345 582 C	60		60				N.S.C.		

CITÉ DE MONTREAL
CITY OF

RÔLE D'ÉVALUATION DES IMMEUBLES POUR L'EXERCICE FINANCIER COMMENÇANT LE 1ER MAI, 1938.
VALUATION ROLL OF IMMOVABLE PROPERTY FOR THE FISCAL YEAR COMMENCING 1ST MAY, 1938.

299

RUE STREET JEANNE MANCE (RACINE) ARRONDISSEMENT ÉLECTORAL II QUARTIER WARD AHUNTSIC
ELECTORAL DISTRICT

COMPTE No. ACCOUNT NO.	SITUATION DE LA PROPRIÉTÉ LOCATION OF PROPERTY NOM ET ADRESSE DU PROPRIÉTAIRE NAME AND ADDRESS OF OWNER	CADASTRE - SUB-DIVISION OCCUPATION ET/AND DÉNOMINATION	VALEUR (DOLLARS SEULEMENT) - VALUE (DOLLARS ONLY)					Entretien des Trottoirs Maintenance of Sidewalks Pds. Front FL	VOÛTES VAULTS	RÉSOLUTION REDUCTION NO.		
			TERRAIN LAND	BÂTIMENTS BUILDINGS	VALEUR TOTALE - TOTAL VALUE							
					EXEMPT	CATHOLIQUE CATHOLIC	PROTESTANTE PROTESTANT				NEUTRE NEUTRAL	JUIVE JEWISH
	 PAR. ST. LAURENT.....										
712495	LOT JEANNE MANCE JEAN BTE. DESCHAMPS 406 LAURIER EST.	345 583 BOUCHER C	60		60				N.S.C.			
712496	LOT JEANNE MANCE DO	345 584 C	60		60				N.S.C.			
712497	LOT JEANNE MANCE DO	345 585 C	60		60				N.S.C.			
712498	LOT JEANNE MANCE DO 403 LAURIER EST.	345 586 BOUCHER C	60		60				N.S.C.			
712499	LOT JEANNE MANCE DO	345 587 C	60		60				N.S.C.			
712500	LOT JEANNE MANCE DO	345 588 C	60		60				N.S.C.			
712501	LOT JEANNE MANCE DO	345 589 C	60		60				N.S.C.			
712502	LOT JEANNE MANCE DO	345 590 C	60		60				N.S.C.			
712503	LOT JEANNE MANCE DO	345 591 C	60		60				N.S.C.			

CITÉ DE MONTREAL
CITY OF

RÔLE D'ÉVALUATION DES IMMEUBLES POUR L'EXERCICE FINANCIER COMMENÇANT LE 1ER MAI, 1938.
VALUATION ROLL OF IMMOVABLE PROPERTY FOR THE FISCAL YEAR COMMENCING 1ST MAY, 1938.

300

RUE STREET JEANNE MANCE (RACINE) ARRONDISSEMENT ÉLECTORAL 11 QUARTIER WARD ARUNTSIC
ELECTORAL DISTRICT

COMPTE No. ACCOUNT No.	SITUATION DE LA PROPRIÉTÉ LOCATION OF PROPERTY	CADASTRE - SUB-DIVISION OCCUPATION ET/AND DÉSIGNATION	VALEUR (DOLLARS SEULEMENT) - VALUE (DOLLARS ONLY)					Entretien des Trottoirs Maintenance of Sidewalks Pos. Front Fl.	VOÛTES VAULTS	RÉSOLUTION REDUCTION NO.	
			TERRAIN LAND	BÂTIMENTS BUILDINGS	VALEUR TOTALE - TOTAL VALUE						
					EXEMPT	CATHOLIQUE CATHOLIC	PROTESTANTE PROTESTANT				NEUTRE NEUTRAL
	 APR. ST. LAURENT.....									
712504	LOT JEANNE MANCE JEAN BTE. DESCHAMPS 408 LAURIER EST.	345 592 BOUCHER C	60			60			N.S.C.		
712505	LOT JEANNE MANCE DO.	345 593 C	60			60			N.S.C.		
712506	LOT JEANNE MANCE EUGENIE SOUCY EPSE DE JUSTINIEN BUSSIERE 7751 ST. GERARD	345 594 MARCHAND C	60			60			N.S.C.		
712507	LOT JEANNE MANCE DO	345 595 C	60			60			N.S.C.		
712508	LOT JEANNE MANCE DO	345 596 MARCHAND C	60			60			N.S.C.		
	<u>BRUCE</u>										
712509	LOT JEANNE MANCE SUCC. ALBERT J. JOLICOEUR 2910 MAPLEWOOD	345 732 N.P C	50			50			N.S.C.		
712510	LOT JEANNE MANCE MARIE BERTHE PARIZEAU EPSE DE EDMOND BERNARD 1160 STE. CATHERINE O.	345 733 C	50			50			N.S.C.		
712511	LOT JEANNE MANCE CHAS. EDMOND MELANCON 4293 DELORIMIER	345 734 MCHD. C	50			50			N.S.C.		

CITÉ DE MONTREAL
CITY OF

RÔLE D'ÉVALUATION DES IMMEUBLES POUR L'EXERCICE FINANCIER COMMENÇANT LE 1ER MAI, 1938.
VALUATION ROLL OF IMMOVABLE PROPERTY FOR THE FISCAL YEAR COMMENCING 1ST MAY, 1938.

RUE STREET JEANNE MANCE (RACINE) ARRONDISSEMENT ÉLECTORAL ELECTORAL DISTRICT 11 QUARTIER WARD AMUNTSIC

COMPTE No. ACCOUNT No.	SITUATION DE LA PROPRIÉTÉ LOCATION OF PROPERTY NOM ET ADRESSE DU PROPRIÉTAIRE NAME AND ADDRESS OF OWNER	CADASTRE - SUB-DIVISION		TERRAIN LAND	BÂTIMENTS BUILDINGS	VALEUR (DOLLARS SEULEMENT) - VALUE (DOLLARS ONLY)					Entretien des Trottoirs Maintenance of Sidewalks Pds. Front Ft.	VOÛTES VAULTS	RÉSOLUTION REDUCTION NO.
		OCCUPATION ET/AND DÉNOMINATION				EXEMPT	CATHOLIQUE CATHOLIC	PROTESTANTE PROTESTANT	NEUTRE NEUTRAL	JUIVE JEWISH			
	 PAR. ST. LAURENT.....											
712512	LOT JEANNE MANCE CHARLES FRANCIS PARK 411 BEAUMONT AVE. APT. 4.	345	735	ENG.	P	50			50				N.S.C.
712513	LOT JEANNE MANCE DO	345	736		P	50			50				N.S.C.
712514	LOT JEANNE MANCE CHARLES JAMES PARK 411 BEAUMONT AVE.	345	737	ENG	P	50			50				N.S.C.
712515	LOT JEANNE MANCE DO	345	738		P	50			50				N.S.C.
712516	LOT JEANNE MANCE DO	345	739		P	50			50				N.S.C.
712517	LOT JEANNE MANCE DO	345	740		P	50		50	50				N.S.C.
712518	LOT JEANNE MANCE DO	345	741		P	50			50				N.S.C.
712519	LOT JEANNE MANCE THE NORTH MONTREAL LAND CO. LTD C/O D.W. OGILVIE CO 1010 STE CATHERINE WEST.	345	742		N	50				50			N.S.C.
7125 ² ₅₀	LOT JEANNE MANCE DO	345	743		N	50				50			N.S.C.

CITÉ DE MONTREAL
CITY OF

RÔLE D'ÉVALUATION DES IMMEUBLES POUR L'EXERCICE FINANCIER COMMENÇANT LE 1ER MAI, 1938.
VALUATION ROLL OF IMMOVABLE PROPERTY FOR THE FISCAL YEAR COMMENCING 1ST MAY, 1938.

RUE JEANNE MANCE (RACINE) W ARRONDISSEMENT ÉLECTORAL II QUARTIER AMUNTSIC
STREET ELECTORAL DISTRICT WARD

COMPTE No. ACCOUNT NO.	SITUATION DE LA PROPRIÉTÉ LOCATION OF PROPERTY NOM ET ADRESSE DU PROPRIÉTAIRE NAME AND ADDRESS OF OWNER	CADASTRE - SUB-DIVISION OCCUPATION ET/AND DÉNOMINATION	VALEUR (DOLLARS SEULEMENT) - VALUE (DOLLARS ONLY)					Entretien des Trottoirs Maintenance of Sidewalks Pds. Front Pl.	VOÛTES VAULTS	RÉSOLUTION REDUCTION NO.
			TERRAIN LAND	BÂTIMENTS BUILDINGS	EXEMPT	CATHOLIQUE CATHOLIC	PROTESTANTE PROTESTANT			
	 PAR. ST. LAURENT.....								
712521	LOT JEANNE MANCE H. AARON BANK 3492 PRUD'HOMME	345 744 TAILOR J	50					50	N.S.C.	
712522	LOT JEANNE MANCE DO	345 745 J	50					50	N.S.C.	
712523	LOT JEANNE MANCE THE NORTH MONTREAL LAND CO LTD C/O D.W. OGILVIE CO 1010 STE. CATHERINE WEST.	345 746 N	50					50	N.S.C.	
712524	LOT JEANNE MANCE DO	345 747 N	50					50	N.S.C.	
712525	LOT JEANNE MANCE DO	345 748 N	50					50	N.S.C.	
712526	LOT JEANNE MANCE ISRAEL MC MITCHELL 5964 D ARAGON	³⁴⁵ 345 749 ASS ^t FOREMAN P	50					50	N.S.C.	
712527	LOT JEANNE MANCE CANADIAN NATIONAL REALTIES CO. LTD C/O G.R. WATSON 505 SHAUGHNESSY BLDG.	345 750 N	50					50	N.S.C.	
712528	LOT JEANNE MANCE DO	345 751 N	50					50	N.S.C.	
712529	LOT JEANNE MANCE DO	345 752 N	50					50	N.S.C.	

CITÉ DE MONTREAL
CITY OF

RÔLE D'ÉVALUATION DES IMMEUBLES POUR L'EXERCICE FINANCIER COMMENÇANT LE 1ER MAI, 1938.
VALUATION ROLL OF IMMOVABLE PROPERTY FOR THE FISCAL YEAR COMMENCING 1ST MAY, 1938.

203

RUE STREET JEANNE MANCE (RACINE) ARRONDISSEMENT ÉLECTORAL 11 QUARTIER WARD ARUNTSIC
ELECTORAL DISTRICT

COMPTE NO. ACCOUNT NO.	SITUATION DE LA PROPRIÉTÉ LOCATION OF PROPERTY	CADASTRE - SUB-DIVISION		VALEUR (DOLLARS SEULEMENT) - VALUE (DOLLARS ONLY)					Entretien des Trottoirs Maintenance of Sidewalks Pds. Front Pl.	VOÛTES VAULTS	RÉSOLUTION REDUCTION NO.
		NOM ET ADRESSE DU PROPRIÉTAIRE NAME AND ADDRESS OF OWNER	OCCUPATION ET/OU DÉNOMINATION	TERRAIN LAND	BÂTIMENTS BUILDINGS	EXEMPT	CATHOLIQUE CATHOLIC	PROTESTANTE PROTESTANT			
		 PAR. ST. LAURENT.....								
7125 30	LOT JEANNE MANCE CANADIAN NATIONAL RAILWAY CO. LTD C. O. G. R. WATSON 605 SHAUGHNESSY BLDG	345 753	N	50				50		N.S.C.	
7125 31	LOT JEANNE MANCE DO	345 754	N	50				50		N.S.C.	
7125 32	LOT JEANNE MANCE DO	345 755	N	50				50		N.S.C.	
7125 53	LOT JEANNE MANCE DO	345 756	N	50				50		N.S.C.	
7125 34	LOT JEANNE MANCE DO	345 757	N	50				50		N.S.C.	
7125 35	LOT JEANNE MANCE DO	345 758	N	50				50		N.S.C.	
7125 36	LOT JEANNE MANCE MOSES WESTELMAN	345 759	J	50					50	N.S.C.	
7125 37	LOT JEANNE MANCE H. AARON BANK 3492 PRUD' HOMME	345 760	J	50					50	N.S.C.	

CITÉ DE MONTREAL
CITY OF

RÔLE D'ÉVALUATION DES IMMEUBLES POUR L'EXERCICE FINANCIER COMMENÇANT LE 1ER MAI, 1938.
VALUATION ROLL OF IMMOVABLE PROPERTY FOR THE FISCAL YEAR COMMENCING 1ST MAY, 1938.

301

RUE STREET JEANNE MANCE (RACINE) ARRONDISSEMENT ÉLECTORAL 11 QUARTIER ABUNDISIC
ELECTORAL DISTRICT WARD

COMPTE No. ACCOUNT NO.	SITUATION DE LA PROPRIÉTÉ LOCATION OF PROPERTY	CADASTRE - SUB-DIVISION	VALEUR (DOLLARS SEULEMENT) - VALUE (DOLLARS ONLY)					Entretien des Trottoirs Maintenance of Sidewalks Pds. Front Pl.	VOÛTES VAULTS	RÉSOLUTION REDUCTION NO.		
			TERRAIN LAND	BÂTIMENTS BUILDINGS	VALEUR TOTALE - TOTAL VALUE							
					EXEMPT	CATHOLIQUE CATHOLIC	PROTESTANTE PROTESTANT				NEUTRE NEUTRAL	JUIVE JEWISH
..... PAR. ST. LAURENT.....												
7125 38	LOT JEANNE MANCE EUGENE THEMENS (DECEDE) 65 BLVD. GOUIN EST.	345 761 CONSTRUCTEUR C	50		50				N.S.C.			
7125 39	LOT JEANNE MANCE DO	345 762 C	50		50				N.S.C.			
7125 40	LOT JEANNE MANCE DO <u>PORT ROYAL</u>	345 763 C	50		50				N.S.C.			
7125 41	LOT JEANNE MANCE SAMUEL KASAVATSKY	345 899 BOTTLE DEALER J	50				50		N.S.C.			
7125 42	LOT JEANNE MANCE DO	345 900 J	50				50		N.S.C.			
7125 43	LOT JEANNE MANCE MAX MILLER 3908 ST. URBAIN	345 901 BOTTLE DEALER J	50				50		N.S.C.			
7125 44	LOT JEANNE MANCE ANSEL LEVINE 4510 ST. URBAIN	³⁴⁵ DRIVER 902 J	50				50		N.S.C.			
7125 45	LOT JEANNE MANCE MARIE LOUISE PELLETIER VVE. DE EDMOND WM. WATSON- STANTON	345 903 C	50		50				N.S.C.			
7125 46	LOT JEANNE MANCE DO	345 904 C	50		50				N.S.C.			

CITÉ DE MONTREAL
CITY OF

RÔLE D'ÉVALUATION DES IMMEUBLES POUR L'EXERCICE FINANCIER COMMENÇANT LE 1ER MAI, 1938.
VALUATION ROLL OF IMMOVABLE PROPERTY FOR THE FISCAL YEAR COMMENCING 1ST MAY, 1938.

205

RUE JEANNE MANCE (RACINE)
STREET

ARRONDISSEMENT ÉLECTORAL 11
ELECTORAL DISTRICT

QUARTIER AHUNTSIC
WARD

COMpte No. ACCOUNT No.	SITUATION DE LA PROPRIÉTÉ LOCATION OF PROPERTY	CADASTRE - SUB-DIVISION		VALEUR (DOLLARS SEULEMENT) - VALUE (DOLLARS ONLY)					Entretien des Trottoirs Maintenance of Sidewalks Pds. Front Ft.	VOÛTES VAULTS	RÉSOLUTION REDUCTION NO.	
		OCCUPATION ET/AND DÉNOMINATION	TERRAIN LAND	BÂTIMENTS BUILDINGS	VALEUR TOTALE - TOTAL VALUE							
					EXEMPT	CATHOLIQUE CATHOLIC	PROTESTANTE PROTESTANT	NEUTRE NEUTRAL				JUIVE JEWISH
	 PAR. ST.	LAURENT.								
7125 47	LOT JEANNE MANCE THE NORTH MONTREAL LAND CO. LTD C/O D.W. OGILVIE CO. 1010 STE. CATHERINE WEST.	345 905	N	50				50		N.S.C.		
7125 48	LOT JEANNE MANCE DO	345 906	N	50				50		N.S.C.		
7125 49	LOT JEANNE MANCE DO	345 907	N	50				50		N.S.C.		
7125 50	LOT JEANNE MANCE LOUIS BROUILLETTE "JR" ST. HYACINTHE QUE.	345 908	C	50		50				N.S.C.		
7125 51	LOT JEANNE MANCE DO	345 909	C	50		50				N.S.C.		
7125 52	LOT JEANNE MANCE MARIE ANNE VAILLANT AUGUSTINE VAILLANT VVE DE OMER LACHAPPELLE 151 DE L'ÉPÉE	345 910	C	50		50				N.S.C.		
7125 53	LOT JEANNE MANCE ALICE BELANGER VVE DE HECTOR SPEDDING PROP 1/2 USUF 1/2 BOUCHERVILLE QUE.	345 911	C	50		50				N.S.C.		
7125 54	LOT JEANNE MANCE DO	345 912	C	50		50				N.S.C.		

CITÉ DE
CITY OF **MONTREAL**

RÔLE D'ÉVALUATION DES IMMEUBLES POUR L'EXERCICE FINANCIER COMMENÇANT LE 1ER MAI, 1938.
VALUATION ROLL OF IMMOVABLE PROPERTY FOR THE FISCAL YEAR COMMENCING 1ST MAY, 1938.

206

RUE JEANNE MANCE (RACINE) ARRONDISSEMENT ÉLECTORAL II QUARTIER AHUNTSIC
STREET ELECTORAL DISTRICT WARD

COMPTE NO. ACCOUNT NO.	SITUATION DE LA PROPRIÉTÉ LOCATION OF PROPERTY NOM ET ADRESSE DU PROPRIÉTAIRE NAME AND ADDRESS OF OWNER	CADASTRE - SUB-DIVISION OCCUPATION ET/AND DÉNOMINATION	VALEUR (DOLLARS SEULEMENT) - VALUE (DOLLARS ONLY)						Entretien des Trotoirs Maintenance of Sidewalks Pds. Front Fl.	VOÛTES VAULTS	RÉSOLUTION REDUCTION NO.
			TERRAIN LAND	BÂTIMENTS BUILDINGS	VALEUR TOTALE - TOTAL VALUE						
					EXEMPT	CATHOLIQUE CATHOLIC	PROTESTANTE PROTESTANT	NEUTRE NEUTRAL			
	 PAR. ST. LAURENT.....									
712555	LOT JEANNE MANCE JAMES KIELY 125 ST. PIERRE	345 913 CUST. BROKER C	50			50				N.S.C.	
712556	LOT JEANNE MANCE DO	345 914 C	50			50				N.S.C.	
712557	LOT JEANNE MANCE DO	345 915 C	50			50				N.S.C.	
712558	LOT JEANNE MANCE DO	345 916 C	50			50				N.S.C.	
712559	LOT JEANNE MANCE OLIVE OLDROYD WIFE OF JOHN R. MC CARTY 5860 HUTCHISON	345 917 MNFTR. P	50				50			N.S.C.	
712560	LOT JEANNE MANCE ALEXANDRE VANDAL 195 VICTOR HUGO	345 918 CHARPENTIER C	50			50				N.S.C.	
712561	LOT JEANNE MANCE DO	345 919 C	50			50				N.S.C.	
712562	LOT JEANNE MANCE CAMILLE PREVOST 1206 BLVD. GOUIN E.	345 920 COLLECTEUR C	50			50				N.S.C.	

CITÉ DE
CITY OF **MONTREAL**

RÔLE D'ÉVALUATION DES IMMEUBLES POUR L'EXERCICE FINANCIER COMMENÇANT LE 1ER MAI, 1938.
VALUATION ROLL OF IMMOVABLE PROPERTY FOR THE FISCAL YEAR COMMENCING 1ST MAY, 1938.

207

RUE JEANNE MANCE (RACINE) ARRONDISSEMENT ÉLECTORAL II QUARTIER AMUNTSIC
STREET ELECTORAL DISTRICT WARD

COMPTE NO. ACCOUNT NO.	SITUATION DE LA PROPRIÉTÉ LOCATION OF PROPERTY NOM ET ADRESSE DU PROPRIÉTAIRE NAME AND ADDRESS OF OWNER	CADASTRE - SUB-DIVISION OCCUPATION ET/AND DÉNOMINATION	TERRAIN LAND	BÂTIMENTS BUILDINGS	VALEUR (DOLLARS SEULEMENT) - VALUE (DOLLARS ONLY)					Entretien des Trotoirs Maintenance of Sidewalks Pav. Front Pl.	VOÛTES VAULTS	RÉSOLUTION REDUCTION NO.
					VALEUR TOTALE - TOTAL VALUE							
					EXEMPT	CATHOLIQUE CATHOLIC	PROTESTANTE PROTESTANT	NEUTRE NEUTRAL	JUIVE JEWISH			
	 PAR. ST. LAURENT.....										
712563	LOT JEANNE MANCE CAMILLE PREVOST 1206 BLVD. GOUIN E.	345 921 COLLECTEUR C	50			50				N.S.C.		
712564	LOT JEANNE MANCE DO	345 922 C	50			50				N.S.C.		
712565	LOT JEANNE MANCE THOMAS JOSEPH DOYGLAS C/O HUGHES OWEN CO 247 NOTRE DAME O.	345 923 FOREMAN P	50				50			N.S.C.		
712566	LOT JEANNE MANCE DO	345 924 50 P.	50				50			N.S.C.		
712567	LOT JEANNE MANCE DO	345 925 P	50				50			N.S.C.		
712568	LOT JEANNE MANCE DO	345 926 P	50				50			N.S.C.		
712569	LOT JEANNE MANCE DO	345 927 P.	50				50			N.S.C.		
712570	LOT JEANNE MANCE FRANCIS MARY CANN WIFE OF DANTE (F. FOLEY (FAILLIE) WESLEY MC CONNELL (SYNDIC) P.O. BOX 825 MONTREAL	345 928 C	50			50				N.S.C.		

CITÉ DE MONTREAL
CITY OF

RÔLE D'ÉVALUATION DES IMMEUBLES POUR L'EXERCICE FINANCIER COMMENÇANT LE 1ER MAI, 1938.
VALUATION ROLL OF IMMOVABLE PROPERTY FOR THE FISCAL YEAR COMMENCING 1ST MAY, 1938.

208

RUE STREET JEANNE MANCE (RACINE) ARRONDISSEMENT ÉLECTORAL 11 QUARTIER WARD AHUNTIC
ELECTORAL DISTRICT

COMPTE No. ACCOUNT No.	SITUATION DE LA PROPRIÉTÉ LOCATION OF PROPERTY Nom. ET ADRESSE DU PROPRIÉTAIRE NAME AND ADDRESS OF OWNER	CADASTRE - SUB-DIVISION		VALEUR (DOLLARS SEULEMENT) - VALUE (DOLLARS ONLY)					Entretien des Trottoirs Maintenance of Sidewalks Pds. Front Fl.	VOÛTES VAULTS	RÉSOLUTION REDUCTION NO.	
		OCCUPATION ET/AND DÉNOMINATION	TERRAIN LAND	BÂTIMENTS BUILDINGS	VALEUR TOTALE - TOTAL VALUE							
					EXEMPT	CATHOLIQUE CATHOLIC	PROTESTANTE PROTESTANT	NEUTRE NEUTRAL				JUIVE JEWISH
		 PAR. ST. LAURENT.....									
7125 71	LOT JEANNE MANCE FRANCIS MARY CANN WIFE OF DANTE F. FOLEY (FAILLIE), WESLEY MC CONNELL (SYNDIC. P.O. BOX 825 MONTREAL "	345 929	C	50			50				N.S.C.	
7125 72	LOT JEANNE MANCE DO	345 930	C	50			50				N.S.C.	
	PRIDEAUX											
7125 73	LOT JEANNE MANCE SUCC. PHILIPPE ARCHAMBAULT ANNA LAVOIE VVE DE PHILIPPE ARCHAMBAULT ERNEST ARCHAMBAULT 1/2 MARIE ANNE ARCHAMBAULT 1/2 ANNETTE ARCHAMBAULT 1/2 ROLANDE ARCHAMBAULT 1/2 HECTOR ARCHAMBAULT 1/2 JEAN SAUL ARCHAMBAULT 1/2 RITA ARCHAMBAULT 1/2 FRANCOIS ARCHAMBAULT 1/2 A/S SUCC P. ARCHAMBAULT 7376 CH. COOMB	345 1052	C	50			50				N.S.C.	
7125 74	LOT JEANNE MANCE DO	345 1053	C	50			50				N.S.C.	
7125 75	LOT JEANNE MANCE DO	345 1064	C	50			50				N.S.C.	
7125 76	LOT JEANNE MANCE CYRILLE LACHAPELLE 8210 LAJEUNESSE	345 1065	CONDUCTEUR C	50			50				N.S.C.	
7125 77	LOT JEANNE MANCE DO	345 1066	C	50			50				N.S.C.	

CITÉ DE
CITY OF **MONTREAL**

RÔLE D'ÉVALUATION DES IMMEUBLES POUR L'EXERCICE FINANCIER COMMENÇANT LE 1ER MAI, 1938.
VALUATION ROLL OF IMMOVABLE PROPERTY FOR THE FISCAL YEAR COMMENCING 1ST MAY, 1938.

300

RUE JEANNE MANCE (RACINE) ARRONDISSEMENT ÉLECTORAL 11 QUARTIER AHUNTSIC
STREET ELECTORAL DISTRICT WARD

COMPTE NO. ACCOUNT NO.	SITUATION DE LA PROPRIÉTÉ LOCATION OF PROPERTY	CADASTRE - SUB-DIVISION		VALEUR (DOLLARS SEULEMENT) - VALUE (DOLLARS ONLY)					Entretien des Trottoirs Maintenance of Sidewalks Pds. Front Fl.	VOUTES VAULTS	RÉSOLUTION REDUCTION NO.
		NOM ET ADRESSE DU PROPRIÉTAIRE NAME AND ADDRESS OF OWNER	OCCUPATION ET/ AUC DÉNOMINATION	TERRAIN LAND	BÂTIMENTS BUILDINGS	EXEMPT	CATHOLIQUE CATHOLIC	PROTESTANTE PROTESTANT			
7125 78	LOT JEANNE MANCE THE NORTH MONTREAL LAND CO. LTD. C/O D.W. OGILVIE CO 1010 STE. CATHERINE WEST. PAR. ST. LAURENT..... 345 1057	N	50			50			N.S.C.	
7125 79	LOT JEANNE MANCE CAMILLE ROCH "JR"	345 1056 MENUISIER	C	50		50				N.S.C.	
7125 80	LOT JEANNE MANCE THE NORTH MONTREAL LAND CO. LTD. C/O D.W. OGILVIE CO 1010 STE. CATHERINE O.	345 1059	N	50			50			N.S.C.	
7125 81	LOT JEANNE MANCE GUSTAVE BEAUDOIN 2040 DEMONTIGNY EST.	345 1070 ELICIER	C	50		50				N.S.C.	
7125 82	LOT JEANNE MANCE JOSEPH P. BEAUVAIS 3564 STE. FAMILLE CHARLES LALONDE 5279 GATINEAU	345 1071 EPICIER	C	50		50				N.S.C.	
7125 83	LOT JEANNE MANCE DO	345 1072	C	50		50				N.S.C.	
7125 84	LOT JEANNE MANCE PIERRE CHARBONNEAU LEO GALARNEAU	345 1073 RENTIER COMPTABLE	C	50		50				N.S.C.	
7125 85	LOT JEANNE MANCE DO	345 1074	C	50		50				N.S.C.	

CITÉ DE MONTREAL
CITY OF

RÔLE D'ÉVALUATION DES IMMEUBLES POUR L'EXERCICE FINANCIER COMMENÇANT LE 1ER MAI, 1938.
VALUATION ROLL OF IMMOVABLE PROPERTY FOR THE FISCAL YEAR COMMENCING 1ST MAY, 1938.

RUE JEANNE MANCE (RACINE) ARRONDISSEMENT ÉLECTORAL II QUARTIER AHUNTSIC
STREET ELECTORAL DISTRICT WARD

COMPTE No. ACCOUNT No.	SITUATION DE LA PROPRIÉTÉ LOCATION OF PROPERTY	CADASTRE - SUB-DIVISION		VALEUR (DOLLARS SEULEMENT) - VALUE (DOLLARS ONLY)					Enlèvement des Trottoirs Maintenance of Sidewalks Pav. Front Ft.	VOÛTES VAULTS	RÉSOLUTION REDUCTION NO.
		NOM ET ADRESSE DU PROPRIÉTAIRE NAME AND ADDRESS OF OWNER	OCCUPATION ET/AND DÉNOMINATION	TERRAIN LAND	BÂTIMENTS BUILDINGS	EXEMPT	CATHOLIQUE CATHOLIC	PROTESTANTE PROTESTANT			
		 PAR. ST. LAURENT.....								
7125 86	LOT JEANNE MANCE ^A LEON ^A BIRTZ DIT DESMARTEAUX 6419 CHABOT <i>J. A. DESTARDINS</i>	345 1075 EPSE DE C	50		50					N.S.C.	
7125 87	LOT JEANNE MANCE DO	345 1076 C	50		50					N.S.C.	
7125 88	LOT JEANNE MANCE DO	345 1077 C	50		50					N.S.C.	
7125 89	LOT JEANNE MANCE DO	345 1078 C	50		50					N.S.C.	
7125 90	LOT JEANNE MANCE DO	345 1079 C	50		50					N.S.C.	
7125 91	LOT JEANNE MANCE DO	345 1080 C	50		50					N.S.C.	
7125 92	LOT JEANNE MANCE ^G JOSEPH BIRARD	345 1081 ELECTRICIEN C	50		50					N.S.C.	
7125 93	LOT JEANNE MANCE DO	345 1082 C	50		50					N.S.C.	
7125 94	LOT JEANNE MANCE DO	345 1083 C	50		50					N.S.C.	
7125 95	LOT JEANNE MANCE DO	345 1084 C	50		50					N.S.C.	

CITÉ DE **MONTREAL**
CITY OF

RÔLE D'ÉVALUATION DES IMMEUBLES POUR L'EXERCICE FINANCIER COMMENÇANT LE 1ER MAI, 1938.
VALUATION ROLL OF IMMOVABLE PROPERTY FOR THE FISCAL YEAR COMMENCING 1ST MAY, 1938.

211

RUE JEANNE MANCE (RACINE) ARRONDISSEMENT ÉLECTORAL II QUARTIER AHUNYSIC
STREET ELECTORAL DISTRICT WARD

COMPTE NO. ACCOUNT NO.	SITUATION DE LA PROPRIÉTÉ LOCATION OF PROPERTY	CADASTRE - SUB-DIVISION		VALEUR (DOLLARS SEULEMENT) - VALUE (DOLLARS ONLY)					Entretien des Trottoirs Maintenance of Sidewalks Pds. Front Ft.	VOÛTES VAULTS	RÉSOLUTION REDUCTION NO.
		NOM ET ADRESSE DU PROPRIÉTAIRE NAME AND ADDRESS OF OWNER	OCCUPATION ET/OU DÉNOMINATION	TERRAIN LAND	BÂTIMENTS BUILDINGS	EXEMPT	CATHOLIQUE CATHOLIC	PROTESTANTE PROTESTANT			
		 PAR. ST. LAURENT.....								
712596	LOT JEANNE MANCE MARGARET MARIA LEA WIFE OF FREDERICK CHARLES LEA 2100 WEST. 1ST. AVE. MANCOUVER B.C. Y	345 1085	P	50				50			N.S.C.
712597	LOT JEANNE MANCE THE MONTREAL LIGHT HEAT & POWER CONSOL. 107 CRAIG WEST.	345 1086	N	50					50		N.S.C.
712598	LOT JEANNE MANCE DO	345 1087	N	50					50		N.S.C.
712599	LOT JEANNE MANCE THE NORTH MONTREAL LAND CO. LTD C/O D.W. OGILVIE CO 1010 STE. CATHERINE W.	345 1089	N	50					50		N.S.C.
712600	LOT JEANNE MANCE DO	345 1089	N	60					60		N.S.C.
	<u>TRAVERSEZ</u>										
712601	LOT JEANNE MANCE SUC. FR. GOBELLE FABIOLA GOBELLE EPSE DE HERMAS LAMARCHE REBECCA GOBELLE EPSE DE ERNEST LAMARCHE DELISCA GOBELLE BLANCHE GOBELLE EPSE DE RENE CLEROUX MAJORIQUE GOBELLE ALDERIC GOBELLE LAURA GOBELLE EPSE DE STEPHEN MONTPETIT (MARCHAND) A/S SUC. F. GOBELLE 5298 HENRI JULIEN	345 1119 1118 1116 1115 1114 1113 1112	C	50				50			N.S.C.

ALMA GOBELLE

CITÉ DE
CITY OF **MONTREAL**

RÔLE D'ÉVALUATION DES IMMEUBLES POUR L'EXERCICE FINANCIER COMMENÇANT LE 1ER MAI, 1938.
VALUATION ROLL OF IMMOVABLE PROPERTY FOR THE FISCAL YEAR COMMENCING 1ST MAY, 1938.

212

RUE JEANNE MANCE (RACINE)
STREET

ARRONDISSEMENT ÉLECTORAL II
ELECTORAL DISTRICT

QUARTIER AHUNTSIC
WARD

9-27-1975B

COMPTE NO. ACCOUNT NO.	SITUATION DE LA PROPRIÉTÉ LOCATION OF PROPERTY	CADASTRE - SUB-DIVISION OCCUPATION ET/AND DÉNOMINATION	VALEUR (DOLLARS SEULEMENT) - VALUE (DOLLARS ONLY)					Entretien des Trotoirs Maintenance of Sidewalks Pds. Front Pl.	VOÛTES VAULTS	RÉSOLUTION REDUCTION NO.
			TERRAIN LAND	BÂTIMENTS BUILDINGS	VALEUR TOTALE - TOTAL VALUE					
			EXEMPT	CATHOLIQUE CATHOLIC	PROTESTANTE PROTESTANT	NEUTRE NEUTRAL	JUIVE JEWISH			
..... PAR. ST. LAURENT.....										
712602	LOT JEANNE MANCE THE NORTH MONTREAL LAND CO LTD C O D.W. OGILVIE CO 1010 STE. CATHERINE WEST.	345 1111 N	50			50			N.S.C.	
712603	LOT JEANNE MANCE MEDERISE AUCLAIR VVE DE CHARLES MARTEL "SR" 165 CHEMIN CHAMBLY LONGUEUIL QUE.	345 1110 C	50		50				N.S.C.	
712604	LOT JEANNE MANCE DO	345 1109 C	50		50				N.S.C.	
712605	LOT JEANNE MANCE THE NORTH MONTREAL LAND CO LTD, C.O D.W. OGILVIE CO 1010 STE. CATHERINE W.	345 1108 N	50			50			N.S.C.	
712606	LOT JEANNE MANCE DO	345 1107 N	50			50			N.S.C.	
712607	LOT JEANNE MANCE DO	345 1106 N	50			50			N.S.C.	
712608	LOT JEANNE MANCE DO	345 1105 N	50			50			N.S.C.	
712609	LOT JEANNE MANCE DO	345 1104 N	50			50			N.S.C.	

CITÉ DE MONTREAL
CITY OF

RÔLE D'ÉVALUATION DES IMMEUBLES POUR L'EXERCICE FINANCIER COMMENÇANT LE 1ER MAI, 1938.
VALUATION ROLL OF IMMOVABLE PROPERTY FOR THE FISCAL YEAR COMMENCING 1ST MAY, 1938.

913

RUE JEANNE MANCE (RACINE) ARRONDISSEMENT ÉLECTORAL 11 QUARTIER AHUNTSIC
STREET ELECTORAL DISTRICT WARD

COMPTE NO. ACCOUNT NO.	SITUATION DE LA PROPRIÉTÉ LOCATION OF PROPERTY	CADASTRE - SUB-DIVISION OCCUPATION ET/ANS DÉNOMINATION	VALEUR (DOLLARS SEULEMENT) - VALUE (DOLLARS ONLY)					Entretien des Trotoirs Maintenance of Sidewalks Pds. Front Pl.	VOÛTES VAULTS	RÉSOLUTION REDUCTION NO.		
			TERRAIN LAND	BÂTIMENTS BUILDINGS	VALEUR TOTALE - TOTAL VALUE							
					EXEMPT	CATHOLIQUE CATHOLIC	PROTESTANTE PROTESTANT				NEUTRE NEUTRAL	JUIVE JEWISH
	 PAR. ST. LAURENT.....										
712610	LOT JEANNE MANCE TANCREDE CHOQUETTE VARENNES QUE.	345 1103 EPICIER C	50			50				N.S.C.		
712611	LOT JEANNE MANCE DO	345 1102 C	50			50				N.S.C.		
712612	LOT JEANNE MANCE ALICE CURRY WIFE OF DANIEL BONNER 7205 DE CHATEAUBRIAND	345 1101 C	50			50				N.S.C.		
712613	LOT JEANNE MANCE HARRY BESSNER 1609 STE. CATHERINE W.	345 1100 BOUCHER J	50					50		N.S.C.		
712614	LOT JEANNE MANCE THE NORTH MONTREAL CO D.W. OGILVIE CO 1010 STE CATHERINE W.	345 1099 LAND CO. LTD N	50				50			N.S.C.		
712615	LOT JEANNE MANCE DO	345 1098 N	50				50			N.S.C.		
712616	LOT JEANNE MANCE ALDERIC LAMOUREUX 5445 ST. URBAIN	345 1097 CONNECTEUR C	50			50				N.S.C.		
712617	LOT JEANNE MANCE HAROLD MONTGOMERY CLENNING	345 1096 P	50					50		N.S.C.		
712618	LOT											

CITÉ DE MONTREAL
CITY OF MONTREAL

RÔLE D'ÉVALUATION DES IMMEUBLES POUR L'EXERCICE FINANCIER COMMENÇANT LE 1ER MAI, 1938.
VALUATION ROLL OF IMMOVABLE PROPERTY FOR THE FISCAL YEAR COMMENCING 1ST MAY, 1938.

RUE JEANNE MANCE (RACINE) ARRONDISSEMENT ÉLECTORAL II QUARTIER AHUNTSIC
STREET ELECTORAL DISTRICT WARD

12-10159

COMPTE No. ACCOUNT No.	SITUATION DE LA PROPRIÉTÉ LOCATION OF PROPERTY	CADASTRE - SUB-DIVISION		VALEUR (DOLLARS SEULEMENT) - VALUE (DOLLARS ONLY)					Entretien des Trottoirs Maintenance of Sidewalks Pds. Front Fl.	VOÛTES VAULTS	RÉSOLUTION REDUCTION NO.	
		NOM ET ADRESSE DU PROPRIÉTAIRE NAME AND ADDRESS OF OWNER	OCCUPATION ET/AND DÉNOMINATION	TERRAIN LAND	BÂTIMENTS BUILDINGS	EXEMPT	CATHOLIQUE CATHOLIC	PROTESTANTE PROTESTANT				NEUTRE NEUTRAL
	 PAR. ST. LAURENT.....										
712618	LOT JEANNE MANCE MARIE ANNE VAILLANT AUGUSTINE VAILLANT VVE DE OMER LACHAPELLE 151 DE L'ÉPÉE	345	1095	C	50		50					N.S.C.
712619	LOT JEANNE MANCE DO	345	1094	C	50		50					N.S.C.
712620	LOT JEANNE MANCE J. EMILE BEAUDIN 5021 STE. CATHERINE E.	345	1093	C	50		50					N.S.C.
712621	LOT JEANNE MANCE DO <u>PRIDEAUX</u>	345	1092	C	50		50					N.S.C.
712622	LOT JEANNE MANCE ROBERT F. TAYLOR 29 HILLCREST WESTMT.	345	963	P	50			50				N.S.C.
712623	LOT JEANNE MANCE DO	345	962	P	50			50				N.S.C.
712624	LOT JEANNE MANCE DO	345	961	P	50			50				N.S.C.
712625	LOT JEANNE MANCE DO	345	960	P	50			50				N.S.C.

CITÉ DE MONTREAL
CITY OF

RÔLE D'ÉVALUATION DES IMMEUBLES POUR L'EXERCICE FINANCIER COMMENÇANT LE 1ER MAI, 1938.
VALUATION ROLL OF IMMOVABLE PROPERTY FOR THE FISCAL YEAR COMMENCING 1ST MAY, 1938.

215

RUE JEANNE MANCE (RACINE)
STREET

ARRONDISSEMENT ÉLECTORAL II
ELECTORAL DISTRICT

QUARTIER AHUNTSIC
WARD

9-17-33751

COMPTE NO. ACCOUNT NO.	SITUATION DE LA PROPRIÉTÉ LOCATION OF PROPERTY NOM ET ADRESSE DU PROPRIÉTAIRE NAME AND ADDRESS OF OWNER	CADASTRE - SUB-DIVISION		VALEUR (DOLLARS SEULEMENT) - VALUE (DOLLARS ONLY)						Entretien des Trotoirs Maintenance of Sidewalks Pds. Front Fl.	VOÛTES VAULTS	RÉSOLUTION REDUCTION NO.
		OCCUPATION ET/AND DÉNOMINATION	TERRAIN LAND	BÂTIMENTS BUILDINGS	VALEUR TOTALE - TOTAL VALUE							
					EXEMPT	CATHOLIQUE CATHOLIC	PROTESTANTE PROTESTANT	NEUTRE NEUTRAL	JUIVE JEWISH			
	 PAR. ST. LAURENT.....										
712626	LOT JEANNE MANCE ULYSSE GRANT MONET	345 959 GENT P	50			50				N.S.C.		
712627	LOT JEANNE MANCE DO	345 958 P	50			50				N.S.C.		
712628	LOT JEANNE MANCE DO	345 957 P	50			50				N.S.C.		
712629	LOT JEANNE MANCE DO	345 956 P	50			50				N.S.C.		
712630	LOT JEANNE MANCE THE NORTH MONTREAL LAND CO. LTD C/O D.W. OGILVIE CO 1010 STE. CATHERINE W.	345 955 N	50				50			N.S.C.		
712631	LOT JEANNE MANCE DO	345 954 N	50				50			N.S.C.		
712632	LOT JEANNE MANCE DO	345 953 N	50				50			N.S.C.		
712633	LOT JEANNE MANCE DO	345 952 N	50				50			N.S.C.		
712634	LOT JEANNE MANCE ULYSSE GRANT MONET CHICAGO. U.S.A.	345 951 GENT P	50			50				N.S.C.		

CITÉ DE
CITY OF **MONTREAL**

RÔLE D'ÉVALUATION DES IMMEUBLES POUR L'EXERCICE FINANCIER COMMENÇANT LE 1ER MAI, 1938.
VALUATION ROLL OF IMMOVABLE PROPERTY FOR THE FISCAL YEAR COMMENCING 1ST MAY, 1938.

210

RUE JEANNE MANCE (RACINE) ARRONDISSEMENT ÉLECTORAL 11 QUARTIER ABUNDIC
STREET ELECTORAL DISTRICT WARD

COMPTE No. ACCOUNT No.	SITUATION DE LA PROPRIÉTÉ LOCATION OF PROPERTY	CADASTRE - SUB-DIVISION		VALEUR (DOLLARS SEULEMENT) - VALUE (DOLLARS ONLY)					Entretien des Trotoirs Maintenance of Sidewalks Pds. Front Fl.	VOÛTES VAULTS	RÉSOLUTION REDUCTION NO.	
		NOM ET ADRESSE DU PROPRIÉTAIRE NAME AND ADDRESS OF OWNER	OCCUPATION ET/AND DÉNOMINATION	TERRAIN LAND	BÂTIMENTS BUILDINGS	VALEUR TOTALE - TOTAL VALUE						
						EXEMPT	CATHOLIQUE CATHOLIC	PROTESTANTE PROTESTANT	NEUTRE NEUTRAL	JUIVE JEWISH		
	 PAR. ST. LAURENT.....										
712635	LOT JEANNE MANCE ULYSSE GRANT MONET CHICAGO	345	950					50				N.S.C.
712636	LOT JEANNE MANCE DO	345	949					50				N.S.C.
712637	LOT JEANNE MANCE DO	345	948					50				N.S.C.
712638	LOT JEANNE MANCE DAVID J. RYAN 5447 JEANNE MANCE	345	947				50					N.S.C.
712639	LOT JEANNE MANCE DO	345	946				50					N.S.C.
712640	LOT JEANNE MANCE DO	345	945				50					N.S.C.
712641	LOT JEANNE MANCE DO	345	944				50					N.S.C.
712642	LOT JEANNE MANCE EDOUARD O ^r GRADY 6911 WISEMAN	345	943				50					N.S.C.
712643	LOT JEANNE MANCE DO	345	942				50					N.S.C.

CITÉ DE MONTREAL
CITY OF

RÔLE D'ÉVALUATION DES IMMEUBLES POUR L'EXERCICE FINANCIER COMMENÇANT LE 1ER MAI, 1938.
VALUATION ROLL OF IMMOVABLE PROPERTY FOR THE FISCAL YEAR COMMENCING 1ST MAY, 1938.

RUE JEANNE MANCE (RACINE) ARRONDISSEMENT ÉLECTORAL 11 QUARTIER ARUNTSIC
STREET ELECTORAL DISTRICT WARD

COMPTE No. ACCOUNT No.	SITUATION DE LA PROPRIÉTÉ LOCATION OF PROPERTY	CADASTRE - SUB-DIVISION OCCUPATION ET/AND DÉNOMINATION	VALEUR (DOLLARS SEULEMENT) - VALUE (DOLLARS ONLY)					Entretien des Trottoirs Maintenance of Sidewalks Pds. Front Pl.	VOÛTES VAULTS	RÉSOLUTION REDUCTION NO.		
			TERRAIN LAND	BÂTIMENTS BUILDINGS	VALEUR TOTALE - TOTAL VALUE							
					EXEMPT	CATHOLIQUE CATHOLIC	PROTESTANTE PROTESTANT				NEUTRE NEUTRAL	JUIVE JEWISH
	 PAR. ST. LAURENT.....										
712644	LOT JEANNE MANCE AGNES FRANCES SYMONS SARAH EMMA SYMONS 5419 WAVERLY	345 941 C	50		50				N.S.C.			
712645	LOT JEANNE MANCE DO	345 940 C	50		50				N.S.C.			
712646	LOT JEANNE MANCE CITE DE MONTREAL	345 939 PAR. ST. LAURENT NEUTRE POUR TOUTE OCCUPATION	50		50		50		N.S.C.			
712647	LOT JEANNE MANCE DO	345 938 PAR. ST. LAURENT NEUTRE POUR TOUTE OCCUPATION	50		50		50		N.S.C.			
712648	LOT JEANNE MANCE THE NORTH MONTREAL LAND CO. LTD C.O D.W. OGILVIE CO 1010 STE. CATHERINE W.	345 937 N	50				50		N.S.C.			
712649	LOT JEANNE MANCE DO	345 936 N	50				50		N.S.C.			
712650	LOT JEANNE MANCE PHILIPPE FONTAINE 3749 STE. CATHERINE EST.	345 935 INGENIEUR C	50		50				N.S.C.			
712651	LOT JEANNE MANCE DO	345 934 C	50		50				N.S.C.			
712652	LOT JEANNE MANCE DO	345 933 C	50		50				N.S.C.			

CITÉ DE MONTREAL
CITY OF MONTREAL

RÔLE D'ÉVALUATION DES IMMEUBLES POUR L'EXERCICE FINANCIER COMMENÇANT LE 1ER MAI, 1938.
VALUATION ROLL OF IMMOVABLE PROPERTY FOR THE FISCAL YEAR COMMENCING 1ST MAY, 1938.

218

RUE JEANNE MANCE (RACINE) ARRONDISSEMENT ÉLECTORAL II QUARTIER AHUNTSIC
STREET ELECTORAL DISTRICT WARD

COMPTE No. ACCOUNT No	SITUATION DE LA PROPRIÉTÉ LOCATION OF PROPERTY	CADASTRE - SUB-DIVISION		VALEUR (DOLLARS SEULEMENT) - VALUE (DOLLARS ONLY)					Enlèvement des Trottoirs Maintenance of Sidewalks Pds. Front Fl.	VOUTES VAULTS	RÉSOLUTION REDUCTION NO.	
		NOM ET ADRESSE DU PROPRIÉTAIRE NAME AND ADDRESS OF OWNER	OCCUPATION ET/AND DÉNOMINATION	TERRAIN LAND	BÂTIMENTS BUILDINGS	EXEMPT	CATHOLIQUE CATHOLIC	PROTESTANTE PROTESTANT				NEUTRE NEUTRAL
			***** PAR. ST. LAURENT*****									
712653	LOT JEANNE MANCE PHILIPPE FONTAINE 3749 STE. CATHERINE EST. <u>PORT ROYAL</u>	345 932	C	50		50					N.S.C.	
712654	LOT JEANNE MANCE THE NORTH MONTREAL LAND CO LTD. C/O D.W. OGILVIE CO 1010 STE CATHERINE W.	345 796	N	50				50			N.S.C.	
712655	LOT JEANNE MANCE DO	345 795	N	50				50			N.S.C.	
712656	LOT JEANNE MANCE DO	345 794	N	50				50			N.S.C.	
712657	LOT JEANNE MANCE H. AARON BANK 3492 PRUD' HOMME	345 793	J	50					50		N.S.C.	
712658	LOT JEANNE MANCE DO	345 792	J	50					50		N.S.C.	
712659	LOT JEANNE MANCE CANADIAN NATIONAL RAILWAY CO C/O T.G. WATSON 605 SHAUGHNESSY BLDG.	345 791	N	50				50			N.S.C.	
712660	LOT JEANNE MANCE DO	345 792	N	50				50			N.S.C.	

CITÉ DE MONTREAL
CITY OF

RÔLE D'ÉVALUATION DES IMMEUBLES POUR L'EXERCICE FINANCIER COMMENÇANT LE 1ER MAI, 1938.
VALUATION ROLL OF IMMOVABLE PROPERTY FOR THE FISCAL YEAR COMMENCING 1ST MAY, 1938.

219

RUE JEANNE MANCE (RACINE) ARRONDISSEMENT ÉLECTORAL 11 QUARTIER AMUNTSIC
STREET ELECTORAL DISTRICT WARD

37-38758

COMPTE No. ACCOUNT No.	SITUATION DE LA PROPRIÉTÉ LOCATION OF PROPERTY	CADASTRE — SUB-DIVISION		VALEUR (DOLLARS SEULEMENT) — VALUE (DOLLARS ONLY)					Entretien des Trottoirs Maintenance of Sidewalks Pds. Front Pl.	VOÛTES VAULTS	RÉSOLUTION REDUCTION NO.		
		NOM ET ADRESSE DU PROPRIÉTAIRE NAME AND ADDRESS OF OWNER	OCCUPATION ET/ AND DÉNOMINATION	TERRAIN LAND	BÂTIMENTS BUILDINGS	VALEUR TOTALE — TOTAL VALUE							
						EXEMPT	CATHOLIQUE CATHOLIC	PROTESTANTE PROTESTANT				NEUTRE NEUTRAL	JUIVE JEWISH
		 PAR. ST. LAURENT.....										
712661	LOT JEANNE MANCE <i>Canadian National Railway Co C/o J. E. Nelson 625 St. Mary Street</i>	345	789	N	50				50		N.S.C.		
712662	LOT JEANNE MANCE DO	345	788	N	50				50		N.S.C.		
712663	LOT JEANNE MANCE DO	345	787	N	50				50		N.S.C.		
712664	LOT JEANNE MANCE DO	345	786	N	50				50		N.S.C.		
712665	LOT JEANNE MANCE DO	345	785	N	50				50		N.S.C.		
712666	LOT JEANNE MANCE DO	345	784	N	50				50		N.S.C.		
712667	LOT JEANNE MANCE DO	345	783	N	50				50		N.S.C.		
712668	LOT JEANNE MANCE DO	345	P 797	N	40				40		N.S.C.		
712669	LOT JEANNE MANCE THE NORTH MONTREAL LAND CO LTD. C/O D.W. OGILVIE CO 1010 STE CATHERINE WEST.	345	782	N	50				50		N.S.C.		

CITÉ DE MONTREAL
CITY OF

RÔLE D'ÉVALUATION DES IMMEUBLES POUR L'EXERCICE FINANCIER COMMENÇANT LE 1ER MAI, 1938.
VALUATION ROLL OF IMMOVABLE PROPERTY FOR THE FISCAL YEAR COMMENCING 1ST MAY, 1938.

220

RUE JEANNE MANCE (RACINE) ARRONDISSEMENT ÉLECTORAL 11 QUARTIER AHUNTSIC
STREET ELECTORAL DISTRICT WARD

COMPTE No. ACCOUNT NO.	SITUATION DE LA PROPRIÉTÉ LOCATION OF PROPERTY NOM ET ADRESSE DU PROPRIÉTAIRE NAME AND ADDRESS OF OWNER	CADASTRE - SUB-DIVISION		VALEUR (DOLLARS SEULEMENT) - VALUE (DOLLARS ONLY)					Entretien des Trottoirs Maintenance of Sidewalks Pds. Front Fl.	VOUTES VAULTS	RÉSOLUTION REDUCTION NO.	
		OCCUPATION ET/AND DÉNOMINATION	TERRAIN LAND	BÂTIMENTS BUILDINGS	VALEUR TOTALE - TOTAL VALUE							
					EXEMPT	CATHOLIQUE CATHOLIC	PROTESTANTE PROTESTANT	NEUTRE NEUTRAL				JUIVE JEWISH
..... PAR. ST. LAURENT.....												
712670	LOT JEANNE MANCE THE NORTH MONTREAL LAND CO. C/O D.W. OGILVIE CO 1010 STE CATHERINE WEST.	345 781 LTD N	50				50			N.S.C.		
712671	LOT JEANNE MANCE DO	345 780 N	50				50			N.S.C.		
712672	LOT JEANNE MANCE DO	345 779 N	50				50			N.S.C.		
712673	LOT JEANNE MANCE DO	345 778 N	50				50			N.S.C.		
712674	LOT JEANNE MANCE DO	345 777 N	50				50			N.S.C.		
712675	LOT JEANNE MANCE ESTHER CHODOS WIFE OF JACOB LATT 304 QUERBES	345 776 MERCHANT J	50					50		N.S.C.		
712676	LOT JEANNE MANCE DO	345 775 J	50					50		N.S.C.		
712677	LOT JEANNE MANCE MARK ROTMAN SMITH FALLS ONT.	345 774 MCHT. J	50					50 1-00		N.S.C.		
712678	LOT JEANNE MANCE DO	345 773 J	50					50		N.S.C.		

CITÉ DE MONTREAL
CITY OF

RÔLE D'ÉVALUATION DES IMMEUBLES POUR L'EXERCICE FINANCIER COMMENÇANT LE 1ER MAI, 1938.
VALUATION ROLL OF IMMOVABLE PROPERTY FOR THE FISCAL YEAR COMMENCING 1ST MAY, 1938.

221

RUE JEANNE MANCE (RACINE - ARRONDISSEMENT ÉLECTORAL II QUARTIER AHUNTSOG
STREET ELECTORAL DISTRICT WARD

COMPTE No. ACCOUNT No.	SITUATION DE LA PROPRIÉTÉ LOCATION OF PROPERTY NOM ET ADRESSE DU PROPRIÉTAIRE NAME AND ADDRESS OF OWNER	CADASTRE - SUB-DIVISION OCCUPATION ET/AND DÉNOMINATION	VALEUR (DOLLARS SEULEMENT) - VALUE (DOLLARS ONLY)					Entretien des Trottoirs Maintenance of Sidewalks Pos. Front Fl.	VOUTES VAULTS	RÉSOLUTION REDUCTION NO.		
			TERRAIN LAND	BÂTIMENTS BUILDINGS	VALEUR TOTALE - TOTAL VALUE							
					EXEMPT	CATHOLIQUE CATHOLIC	PROTESTANTE PROTESTANT				NEUTRE NEUTRAL	JUIVE JEWISH
	 PAR. ST. LAURENT.....										
712679	LOT JEANNE MANCE FANNY MAUREAULT 3461 JEANNE MANCE	345 772 C	50				50		N.S.C.			
712680	LOT JEANN EMANCE DO	345 771 C	50				50		N.S.C.			
712681	LOT JEANNE MANCE DOSITHE GAGNE	345 770 BOUCHER C	50				50		N.S.C.			
712682	LOT JEANNE MANCE DO	345 769 C	50				50		N.S.C.			
712683	LOT JEANNE MANCE CHARLES FRANCIS PARK 411 BEAUMONT AVE. APT. 4	345 768 CLERK P	50			50			N.S.C.			
712684	LOT JEANNE MANCE EUGENE THEMENS (DECEDE) 65 BLVD. GOUIN E.	345 767 CONSTRUCTEUR C	50				50		N.S.C.			
712685	LOT JEANNE MANCE DO	345 766 C	50				50		N.S.C.			
712686	LOT JEANNE MANCE DO	345 765 C	50				50		N.S.C.			
712687	BRUCE LOT JEANNE MANCE HERMENEGILDE DORAIS 6053 DUF. OCHER	345 629 VOYAGEUR C	60				60		N.S.C.			

CITÉ DE MONTREAL
CITY OF

RÔLE D'ÉVALUATION DES IMMEUBLES POUR L'EXERCICE FINANCIER COMMENÇANT LE 1ER MAI, 1938.
VALUATION ROLL OF IMMOVABLE PROPERTY FOR THE FISCAL YEAR COMMENCING 1ST MAY, 1938.

222

RUE STREET JEANNE MANCE RACINE ARRONDISSEMENT ÉLECTORAL 11 QUARTIER WARD ARABESIC
ELECTORAL DISTRICT

COMPTE NO. ACCOUNT NO.	SITUATION DE LA PROPRIÉTÉ LOCATION OF PROPERTY NOM ET ADRESSE DU PROPRIÉTAIRE NAME AND ADDRESS OF OWNER	CADASTRE - SUB-DIVISION OCCUPATION ET/AND DÉNOMINATION	VALEUR (DOLLARS SEULEMENT) - VALUE (DOLLARS ONLY)					Entretien des Trottoirs Maintenance of Sidewalks Pds. Front Ft.	VOÛTES VAULTS	RÉSOLUTION REDUCTION NO.		
			TERRAIN LAND	BÂTIMENTS BUILDINGS	VALEUR TOTALE - TOTAL VALUE							
					EXEMPT	CATHOLIQUE CATHOLIC	PROTESTANTE PROTESTANT				NEUTRE NEUTRAL	JUIVE JEWISH
	 PAR. ST. LAURENT.....										
712688	LOT JEANNE MANCE HERMENEGILDE DORAIS 6053 DURÔCHER	345 628 VOYAGEUR C	60			60			N.S.C.			
712689	LOT JEANNE MANCE DO	345 627 C	60			60			N.S.C.			
712690	LOT JEANNE MANCE THE NORTH MONTREAL LAND CO. LTD C/O D.W. OGILVIE DO 1010 STE CATHERINE W.	345 626 N	60				60		N.S.C.			
712691	LOT JEANNE MANCE DO	345 625 N	60				60		N.S.C.			
712692	LOT JEANNE MANCE DO	345 624 N	60				60		N.S.C.			
712693	LOT JEANNE MANCE DO	345 623 N	60				60		N.S.C.			
712694	LOT JEANNE MANCE DO	345 622 N	60				60		N.S.C.			
712695	LOT JEANNE MANCE DO	345 621 N	60				60		N.S.C.			
712696	LOT JEANNE MANCE DO	345 620 N	60				60		N.S.C.			

CITÉ DE
CITY OF **MONTREAL**

RÔLE D'ÉVALUATION DES IMMEUBLES POUR L'EXERCICE FINANCIER COMMENÇANT LE 1ER MAI, 1938.
VALUATION ROLL OF IMMOVABLE PROPERTY FOR THE FISCAL YEAR COMMENCING 1ST MAY, 1938.

223

RUE JEANNE MANCE (RACINE) ARRONDISSEMENT ÉLECTORAL 11 QUARTIER AMHNTSIC
STREET ELECTORAL DISTRICT WARD

COMpte No. ACCOUNT No.	SITUATION DE LA PROPRIÉTÉ LOCATION OF PROPERTY	CADASTRE - SUB-DIVISION		VALEUR (DOLLARS SEULEMENT) - VALUE (DOLLARS ONLY)					Enbrtion des Trotoirs Maintenance of Sidewalks Pds. Front Pl.	VOUTES VAULTS	RÉSOLUTION REDUCTION NO.	
		NOM ET ADRESSE DU PROPRIÉTAIRE NAME AND ADDRESS OF OWNER	OCCUPATION ET/AND DÉNOMINATION	TERRAIN LAND	BÂTIMENTS BUILDINGS	VALEUR TOTALE - TOTAL VALUE						
						EXEMPT	CATHOLIQUE CATHOLIC	PROTESTANTE PROTESTANT	NEUTRE NEUTRAL	JUIVE JEWISH		
	 PAR. ST. LAURENT.....										
712697	LOT JEANNE MANCE THE NORTH MONTREAL LAND CO. LTD C O D.W. OGILVIE CO 1010 STE CATHERINE. WEST.	345	619	N	60				60			N.S.C.
712698	LOT JEANNE MANCE ABRAHAM RUDOLPH 436 STRATHCONA WESTMOUNT.	345	618	J	60					60		N.S.C.
712699	LOT JEANNE MANCE DO	345	617	J	60					60		N.S.C.
712700	LOT JEANNE MANCE THE NORTH MONTREAL LAND CO LTD. C/O D.W. OGILVIE CO 1010 STE. CATHERINE W.	345	616	N	60				60			N.S.C.
712701	LOT JEANNE MANCE DO	345	615	N	60				60			N.S.C.
712702	LOT JEANNE MANCE DO	345	614	N	60				60			N.S.C.
712703	LOT JEANNE MANCE DO	345	613	N	60				60			N.S.C.
712704	LOT JEANNE MANCE DO	345	612	N	60				60			N.S.C.
712705	LOT JEANNE MANCE DO	345	611	N	60				60			N.S.C.

CITÉ DE MONTREAL
CITY OF

RÔLE D'ÉVALUATION DES IMMEUBLES POUR L'EXERCICE FINANCIER COMMENÇANT LE 1ER MAI, 1938.
VALUATION ROLL OF IMMOVABLE PROPERTY FOR THE FISCAL YEAR COMMENCING 1ST MAY, 1938.

224

RUE JEANNE MANCE (RACINE) ARRONDISSEMENT ÉLECTORAL II QUARTIER AHUNTSIC
STREET ELECTORAL DISTRICT WARD

COMPTÉ No. ACCOUNT No.	SITUATION DE LA PROPRIÉTÉ LOCATION OF PROPERTY	CADASTRE - SUB-DIVISION		VALEUR (DOLLARS SEULEMENT) - VALUE (DOLLARS ONLY)					Entretien des Trottoirs Maintenance of Sidewalks Pds. Front Fl.	VOÛTES VAULTS	RÉSOLUTION REDUCTION NO.	
		NOM ET ADRESSE DU PROPRIÉTAIRE NAME AND ADDRESS OF OWNER	OCCUPATION ET/AND DÉNOMINATION	TERRAIN LAND	BÂTIMENTS BUILDINGS	VALEUR TOTALE - TOTAL VALUE						
						EXEMPT	CATHOLIQUE CATHOLIC	PROTESTANTE PROTESTANT	NEUTRE NEUTRAL	JUIVE JEWISH		
712706	LOT JEANNE MANCE THE NORTH MONTREAL LAND CO. C/O D.W. OGILVIE CO 1010 STE. CATHERINE WEST.	345 610	LTD N	60					60			N.S.C.
712707	LOT JEANNE MANCE DO	345 609	N	60					60			N.S.C.
712708	LOT JEANNE MANCE AURELE MAURICE ST. JEROME QUE.	345 608	MCHD C	60			60					N.S.C.
712709	LOT JEANNE MANCE DO	345 607	C	60			60					N.S.C.
712710	LOT JEANNE MANCE DO	345 606	C	60			60					N.S.C.
712711	LOT JEANNE MANCE DO	345 605	C	60			60					N.S.C.
712712	LOT JEANNE MANCE DO	345 604	C	60			60					N.S.C.
712713	LOT JEANNE MANCE BERCEUS GIROUX 590 MOUTREMONTE APT. 33	345 603	C	60			60					N.S.C.
712714	LOT JEANNE MANCE DO	345 602	C	60			60					N.S.C.

CITÉ DE MONTREAL
CITY OF

RÔLE D'ÉVALUATION DES IMMEUBLES POUR L'EXERCICE FINANCIER COMMENÇANT LE 1ER MAI, 1938.
VALUATION ROLL OF IMMOVABLE PROPERTY FOR THE FISCAL YEAR COMMENCING 1ST MAY, 1938.

225

RUE JEANNE MANCE (RACINE)
STREET

ARRONDISSEMENT ÉLECTORAL II
ELECTORAL DISTRICT

QUARTIER AHUNTSIC
WARD

2-27-19758

COMPTE No. ACCOUNT No.	SITUATION DE LA PROPRIÉTÉ LOCATION OF PROPERTY	CADASTRE - SUB-DIVISION		VALEUR (DOLLARS SEULEMENT) - VALUE (DOLLARS ONLY)					Entretien des Trottoirs Maintenance of Sidewalks Pds. Front Pl.	VOÛTES VAULTS	RÉSOLUTION REDUCTION NO.
		OCCUPATION ET/AND DÉNOMINATION	TERRAIN LAND	BÂTIMENTS BUILDINGS	VALEUR TOTALE - TOTAL VALUE						
NOM ET ADRESSE DU PROPRIÉTAIRE NAME AND ADDRESS OF OWNER						EXEMPT	CATHOLIQUE CATHOLIC	PROTESTANTE PROTESTANT	NEUTRE NEUTRAL	JUIVE JEWISH	
			 PAR. ST. LAURENT.....							
712715	LOT JEANNE MANCE BERCEUS GIRGUX 533 STUART AVE 590 Outremont app 33	345 601	C	60		60					N.S.C.
712716	LOT JEANNE MANCE GEORGES ETIENNE PELOQUIN C/O J.H. LABARRE 1218 BERRI	345 600	C	60		60					N.S.C.
712717	LOT JEANNE MANCE DO	345 599	C	60		60					N.S.C.
712718	LOT JEANNE MANCE MARIE EMMA LEMIEUX VVE DE JOSEPH ALONZO HOCHU 1839 GAUTHIER	345 598	C	60		60					N.S.C.
	<u>CHABANEL</u> E. D. 2.....									
712719	LOT JEANNE MANCE JOSEPH ALARY 307 DE BELLEFEUILLE ST. JEROME QUE.	345 462	C	110		110					N.S.C.
712720	LOT JEANNE MANCE DO	345 461	C	110		110					N.S.C.
712721	LOT JEANNE MANCE FERDINAND CHAUMONT	345 460	C	110		110					N.S.C.

CITÉ DE MONTREAL
CITY OF

RÔLE D'ÉVALUATION DES IMMEUBLES POUR L'EXERCICE FINANCIER COMMENÇANT LE 1ER MAI, 1938.
VALUATION ROLL OF IMMOVABLE PROPERTY FOR THE FISCAL YEAR COMMENCING 1ST MAY, 1938.

226

RUE STREET JEANNE MANCE (RACINE) ARRONDISSEMENT ÉLECTORAL ELECTORAL DISTRICT 12 QUARTIER WARD AHUNISIC

COMpte No. ACCOUNT No.	SITUATION DE LA PROPRIÉTÉ LOCATION OF PROPERTY NOM ET ADRESSE DU PROPRIÉTAIRE NAME AND ADDRESS OF OWNER	CADASTRE - SUB-DIVISION		VALEUR (DOLLARS SEULEMENT) - VALUE (DOLLARS ONLY)					Entretien des Trottoirs Maintenance of Sidewalks Pds. Front Pt.	VOÛTES VAULTS	RÉSOLUTION REDUCTION NO.	
		OCCUPATION ET/AND DÉNOMINATION	TERRAIN LAND	BÂTIMENTS BUILDINGS	VALEUR TOTALE - TOTAL VALUE							
					EXEMPT	CATHOLIQUE CATHOLIC	PROTESTANT	NEUTRE NEUTRAL				JUIVE JEWISH
	 PAR. ST. LAURENT.....										
712722	LOT JEANNE MANCE THE NORTH MONTREAL LAND CO. LTD C/O D W. OGILVIE CO 1010 STE CATHERINE W.	345 459							110		N.S.C.	
712723	LOT JEANNE MANCE DO	345 458							110		N.S.C.	
712724	LOT JEANNE MANCE DO	345 457							110		N.S.C.	
712725	LOT JEANNE MANCE DO	345 456							110		N.S.C.	
712726	LOT JEANNE MANCE DO	345 455							110		N.S.C.	
712727	LOT JEANNE MANCE DO	345 454							110		N.S.C.	
712728	LOT JEANNE MANCE DO	345 453							110		N.S.C.	
712729	LOT JEANNE MANCE DO	345 452							110		N.S.C.	
712730	LOT JEANNE MANCE DO	345 451							110		N.S.C.	

CITÉ DE MONTREAL
CITY OF

RÔLE D'ÉVALUATION DES IMMEUBLES POUR L'EXERCICE FINANCIER COMMENÇANT LE 1ER MAI, 1938.
VALUATION ROLL OF IMMOVABLE PROPERTY FOR THE FISCAL YEAR COMMENCING 1ST MAY, 1938.

227

RUE STREET JEANNE MANCE (LACINE) ARRONDISSEMENT ÉLECTORAL 12 QUARTIER WARD SAHUNTSIC

COMPTE No. ACCOUNT No.	SITUATION DE LA PROPRIÉTÉ LOCATION OF PROPERTY	CADASTRE - SUB-DIVISION		VALEUR (DOLLARS SEULEMENT) - VALUE (DOLLARS ONLY)					Entretien des Trottoirs Maintenance of Sidewalks Pds. Front Pl.	VOÛTES VAULTS	RÉSOLUTION REDUCTION NO.
		NOM ET ADRESSE DU PROPRIÉTAIRE NAME AND ADDRESS OF OWNER	OCCUPATION ET/AND DÉNOMINATION	TERRAIN LAND	BÂTIMENTS BUILDINGS	EXEMPT	CATHOLIQUE CATHOLIC	PROTESTANTE PROTESTANT			
	 PAR. ST. LAURENT.....									
712731	LOT JEANNE MANCE THE NORTH MONTREAL LAND CO LTD C/O D.W. OGILVIE CO 1910 STE CATHERINE W.	345	450	N	110				110		N.S.C.
712732	LOT JEANNE MANCE DO	345	449	N	110				110		N.S.C.
712733	LOT JEANNE MANCE DO	345	448	N	110				110		N.S.C.
712734	LOT JEANNE MANCE DO	345	447	N	110				110		N.S.C.
712735	LOT JEANNE MANCE DO	345	446	N	110				110		N.S.C.
712736	LOT JEANNE MANCE DO	345	445	N	110				110		N.S.C.
712737	LOT JEANNE MANCE JOHN HOGAN	345	444	C	110			110			N.S.C.
712738	LOT JEANNE MANCE DO	345	443	C	110			110			N.S.C.
712739	LOT JEANNE MANCE ADRIEN COMTOIS 4554 CHABOT	345	442	C	110			110			N.S.C.
712740	LOT JEANNE MANCE DO	345	441	C	110			110			N.S.C.

CITÉ DE MONTREAL
CITY OF MONTREAL

RÔLE D'ÉVALUATION DES IMMEUBLES POUR L'EXERCICE FINANCIER COMMENÇANT LE 1ER MAI, 1938.
VALUATION ROLL OF IMMOVABLE PROPERTY FOR THE FISCAL YEAR COMMENCING 1ST MAY, 1938.

228

RUE JEANNE MANCE (RACINE) ARRONDISSEMENT ÉLECTORAL 12 QUARTIER AHUNTSIC
STREET ELECTORAL DISTRICT WARD

COMPTE NO. ACCOUNT NO.	SITUATION DE LA PROPRIÉTÉ LOCATION OF PROPERTY NOM ET ADRESSE DU PROPRIÉTAIRE NAME AND ADDRESS OF OWNER	CADASTRE - SUB-DIVISION OCCUPATION ET/AND DÉNOMINATION	VALEUR (DOLLARS SEULEMENT) - VALUE (DOLLARS ONLY)					Entretien des Trottoirs Maintenance of Sidewalks Pds. Front Pl.	VOÛTES VAULTS	RÉSOLUTION REDUCTION NO.
			TERRAIN LAND	BÂTIMENTS BUILDINGS	VALEUR TOTALE - TOTAL VALUE					
			EXEMPT	CATHOLIQUE CATHOLIC	PROTESTANTE PROTESTANT	NEUTRE NEUTRAL	JUIVE JEWISH			
	 PAR. ST. LAURENT.....								
712741	LOT JEANNE MANCE THE MONTREAL LAND CO. LTD C/O D.W. OGILVIE CO 1010 STE. CATHERINE W.	345 ⁴⁴⁰ 438	N	110			110		N.S.C.	
712742	LOT JEANNE MANCE DO	345 439	N	110			110		N.S.C.	
712743	LOT JEANNE MANCE SUCC. ARTHUR CHABOT KATE KLUIN VVE DE (DECEDEE) ARTHUR CHABOT (USUFTR)	345 438	C	110		110			N.S.C.	
712744	LOT JEANNE MANCE THE NORTH MONTREAL LAND CO LTD C/O D.W. OGILVIE CO 1010 STE. CATHERINE W.	345 437	N	110			110		N.S.C.	
712745	LOT JEANNE MANCE CANADIAN NATIONAL REALTIES LTD C/O T.G. WATSON 605 SHAUGHNESSY BLDG	345 436	N	110			110		N.S.C.	
712746	LOT JEANNE MANCE DO	345 435	N	110			110		N.S.C.	
712747	LOT JEANNE MANCE THE NORTH MONTREAL LAND CO. LTD C/O D.W. OGILVIE CO 1010 STE CATHERINE W.	345 434	N	110			110		N.S.C.	

CITÉ DE MONTREAL
CITY OF

RÔLE D'ÉVALUATION DES IMMEUBLES POUR L'EXERCICE FINANCIER COMMENÇANT LE 1ER MAI, 1938.
VALUATION ROLL OF IMMOVABLE PROPERTY FOR THE FISCAL YEAR COMMENCING 1ST MAY, 1938.

229

RUE JEANNE MANCE ARRONDISSEMENT ÉLECTORAL 12 QUARTIER AHUNTSIC
STREET ELECTORAL DISTRICT WARD

COMPTE NO. ACCOUNT NO.	SITUATION DE LA PROPRIÉTÉ LOCATION OF PROPERTY NOM ET ADRESSE DU PROPRIÉTAIRE NAME AND ADDRESS OF OWNER	CADASTRE - SUB-DIVISION		VALEUR (DOLLARS SEULEMENT) - VALUE (DOLLARS ONLY)						Entretien des Trotoirs Maintenance of Sidewalks Pds. Front Pl.	VOÛTES VAULTS	RÉSOLUTION REDUCTION NO.
		OCCUPATION ET/AND DÉNOMINATION	TERRAIN LAND	BÂTIMENTS BUILDINGS	VALEUR TOTALE - TOTAL VALUE							
					EXEMPT	CATHOLIQUE CATHOLIC	PROTESTANTE PROTESTANT	NEUTRE NEUTRAL	JUIVE JEWISH			
		<u>PAR. ST LAURENT.</u>										
712748	LOT JEANNE MANCE CANADIAN NATIONAL REALTIES LTD C/O T. & WATSON RM. 605 SHAUGHNESSEY BLDG	345 433	N	110				110			N.S.C.	
712749	LOT JEANNE MANCE DO	345 432	N	110				110			N.S.C.	
712750	LOT JEANNE MANCE DO	345 431	N	110				110			N.S.C.	
	<u>LEGENDE.</u>											
712751	LOT JEANNE MANCE MARIE ANNE JACQUES EPSE DE EMILE LEGER	345 295	C	110		110					N.S.C.	
712752	LOT JEANNE MANCE DO	345 294	C	110		110					N.S.C.	
712753	LOT JEANNE AMNCE DO	345 293	C	110		110					N.S.C.	
712754	LOT JEANNE MANCE THE NORTH MONTREAL LAND CO LTD C/O D. W. OGILVYE CO 1010 STE CATHERINE WEST	345 292	N	110				110			N.S.C.	
712755	LOT JEANNE MANCE DO	345 291	N	110		110		110			N.S.C.	
712756	LOT JEANNE MANCE JEAN STE VANIER 4287 WESTERN AVE	345 290	C	100		100					N.S.C.	

CITÉ DE MONTREAL
CITY OF

RÔLE D'ÉVALUATION DES IMMEUBLES POUR L'EXERCICE FINANCIER COMMENÇANT LE 1ER MAI, 1938.
VALUATION ROLL OF IMMOVABLE PROPERTY FOR THE FISCAL YEAR COMMENCING 1ST MAY, 1938.

330

RUE STREET LOT JEANNE MANCE ARRONDISSEMENT ÉLECTORAL 12 QUARTIER WARD AMUNTSIC
ELECTORAL DISTRICT

COMPTE No. ACCOUNT NO.	SITUATION DE LA PROPRIÉTÉ LOCATION OF PROPERTY NOM ET ADRESSE DU PROPRIÉTAIRE NAME AND ADDRESS OF OWNER	CADASTRE - SUB-DIVISION OCCUPATION ET/AND DÉNOMINATION	VALEUR (DOLLARS SEULEMENT) - VALUE (DOLLARS ONLY)							Entretien des Trotoirs Maintenance of Sidewalks Pds. Front Ft.	VOÛTES VAULTS	RÉSOLUTION REDUCTION NO.
			TERRAIN LAND	BÂTIMENTS BUILDINGS	VALEUR TOTALE - TOTAL VALUE							
					EXEMPT	CATHOLIQUE CATHOLIC	PROTESTANTE PROTESTANT	NEUTRE NEUTRAL	JUIVE JEWISH			
712757	LOT JEANNE MANCE JEAN BTE VANIER 4287 WESTERN AVE	<u>PAR. ST LAURENT.</u> 345 289 BOURGEOIS C	100			100					N.S.C.	
712758	LOT JEANNE MANCE DO	345 288 C	100			100					N.S.C.	
712759	LOT JEANNE MANCE DO	345 287 C	100			100					N.S.C.	
712760	LOT JEANNE MANCE DO	345 286 C	100			100					N.S.C.	
712761	LOT JEANNE MANCE DO	345 285 C	100			100					N.S.C.	
712762	LOT JEANNE MANCE DO	345 284 C	100			100					N.S.C.	
712763	LOT JEANNE MANCE DO	345 283 C	100			100					N.S.C.	
712764	LOT JEANNE MANCE DO	345 282 C	100			100					N.S.C.	
712765	LOT JEANNE MANCE DO	345 281 C	100			100					N.S.C.	
712766	LOT JEANNE MANCE DO	345 280 C	100			100					N.S.C.	

RÔLE D'ÉVALUATION DES IMMEUBLES POUR L'EXERCICE FINANCIER COMMENÇANT LE 1ER MAI, 1938.
VALUATION ROLL OF IMMOVABLE PROPERTY FOR THE FISCAL YEAR COMMENCING 1ST MAY, 1938.

RUE JEANNE MANCE
STREET

ARRONDISSEMENT ÉLECTORAL 12
ELECTORAL DISTRICT

QUARTIER AHUNTSIC
WARD

COMpte No. ACCOUNT No.	SITUATION DE LA PROPRIÉTÉ LOCATION OF PROPERTY NOM ET ADRESSE DU PROPRIÉTAIRE NAME AND ADDRESS OF OWNER	CADASTRE - SUB-DIVISION OCCUPATION ET/AND DÉNOMINATION	TERRAIN LAND	BÂTIMENTS BUILDINGS	VALEUR (DOLLARS SEULEMENT) - VALUE (DOLLARS ONLY)					Entretien des Trotoirs Maintenance of Sidewalks Pda. Front Fl.	VOÛTES VAULTS	RÉSOLUTION REDUCTION NO.
					EXEMPT	CATHOLIQUE CATHOLIC	PROTESTANTE PROTESTANT	NEUTRE NEUTRAL	JUIVE JEWISH			
		<u>PAR. ST LAURENT</u>										
712767	LOT JEANNE MANCE JEAN BTE VANIER	345 279 BOURGEOIS C	100			100					N.S.C.	
712768	LOT JEANNE MANCE DO	345 278 C	100			100					N.S.C.	
712769	LOT JEANNE MANCE THE NORTH MONTREAL LAND CO LTD. C/O D W OGILVIE CO 1010 ST CATHERINE WEST	345 277 N	110					110			N.S.C.	
712770	LOT JEANNE MANCE DO	345 276 N	110								N.S.C.	
712771	LOT JEANNE MANCE DO	345 275 N	110					110			N.S.C.	
			110					110			N.S.C.	
712772	LOT JEANNE MANCE DO	345 274 N	110					110			N.S.C.	
712773	LOT JEANNE MANCE DO	345 273 B	110					110			N.S.C.	
712774	LOT JEANNE MANCE DO	345 272 N	110					110			N.S.C.	
712775	LOT JEANNE MANCE	345 271 N	110					110			N.S.C.	
712776	LOT JEANNE MANCE DO	345 270 N	110					110			N.S.C.	

CITÉ DE MONTREAL
CITY OF

RÔLE D'ÉVALUATION DES IMMEUBLES POUR L'EXERCICE FINANCIER COMMENÇANT LE 1ER MAI, 1938.
VALUATION ROLL OF IMMOVABLE PROPERTY FOR THE FISCAL YEAR COMMENCING 1ST MAY, 1938.

332

RUE JEANNE MANCE ARRONDISSEMENT ÉLECTORAL 12 QUARTIER AHUNTSIC
STREET ELECTORAL DISTRICT WARD

COMPTE NO. ACCOUNT NO.	SITUATION DE LA PROPRIÉTÉ LOCATION OF PROPERTY	CADASTRE - SUB-DIVISION	VALEUR (DOLLARS SEULEMENT) - VALUE (DOLLARS ONLY)					Entretien des Trotoirs Maintenance of Sidewalks Pla. Front Fl.	VOÛTES VAULTS	RÉSOLUTION REDUCTION NO.		
			TERRAIN LAND	BÂTIMENTS BUILDINGS	VALEUR TOTALE - TOTAL VALUE							
					EXEMPT	CATHOLIQUE CATHOLIC	PROTESTANTE PROTESTANT				NEUTRE NEUTRAL	JUIVE JEWISH
		<u>PAR. ST LAURENT.</u>										
712777	LOT JEANNE MANCE THE NORTH MONTREAL LAND CO LTD. C/O D W OGILVIE CO 1010 ST CATHERINE WEST.	345 269	N	110				110		N.S.C.		
712778	LOT JEANNE MANCE DO	345 268	N	110				110		N.S.C.		
712779	LOT JEANNE MANCE DO	345 267	N	110				110		N.S.C.		
712780	LOT JEANNE MANCE DO	345 266	N	110				110		N.S.C.		
712781	LOT JEANNE MANCE LOUIS COUSINEAU 8323 FOUCHER	345 265	C	110		110				N.S.C.		
712782	LOT JEANNE MANCE DO <u>BEAUHARNOIS.</u>	345 264	C	110		110				N.S.C.		
712783	LOT JEANNE MANCE BERCEUS GIROUX 590 OUTREMONT APT. 33	345 133	C	150		150				N.S.C.		
712784	LOT JEANNE MANCE DO	345 132	C	150		150				N.S.C.		
712785	LOT JEANNE MANCE DO	345 131	C	150		150				N.S.C.		

CITÉ DE MONTREAL
CITY OF

RÔLE D'ÉVALUATION DES IMMEUBLES POUR L'EXERCICE FINANCIER COMMENÇANT LE 1ER MAI, 1938.
VALUATION ROLL OF IMMOVABLE PROPERTY FOR THE FISCAL YEAR COMMENCING 1ST MAY, 1938.

333

RUE STREET JEANNE MANCE ARRONDISSEMENT ÉLECTORAL 12 QUARTIER WARD AHUNTSIC
ELECTORAL DISTRICT

COMPTE No. ACCOUNT No.	SITUATION DE LA PROPRIÉTÉ LOCATION OF PROPERTY	CADASTRE - SUB-DIVISION		VALEUR (DOLLARS SEULEMENT) - VALUE (DOLLARS ONLY)						Enbrein des Trotoirs Maintenance of Sidewalks Pds. Front Pl.	VOÛTES VAULTS	RÉSOLUTION REDUCTION NO.	
		NOM ET ADRESSE DU PROPRIÉTAIRE NAME AND ADDRESS OF OWNER	OCCUPATION ET/AND DÉNOMINATION	TERRAIN LAND	BÂTIMENTS BUILDINGS	VALEUR TOTALE - TOTAL VALUE							
						EXEMPT	CATHOLIQUE CATHOLIC	PROTESTANTE PROTESTANT	NEUTRE NEUTRAL				JUIVE JEWISH
712786	LOT JEANNE MANCE LEON PAYETTE (DECEDE) A/S H R N VTAU 501 STE CATHERINE RD.	PAR. ST LAURENT. 345 130	C	150		150					N.S.C.		
712787	LOT JEANNE MANCE DO	345 129	C	150		150					N.S.C.		
712788 XXXXXX	LOT JEANNE MANCE DO	345 128	C	150		150					N.S.C.		
712789	LOT JEANNE MANCE DO	345 127	C	150		150					N.S.C.		
712790	LOT JEANNE MANCE DO	345 126	C	150		150					N.S.C.		
712791	LOT JEANNE MANCE DO	345 125	C	150		150					N.S.C.		
712792	LOT JEANNE MANCE DO	345 124	C	150		150					N.S.C.		
712793	LOT JEANNE MANCE DO	345 123	C	150		150					N.S.C.		
712794	LOT JEANNE MANCE DO	345 122 XXXXXX	C	150		150					N.S.C.		

CITÉ DE MONTREAL
CITY OF

RÔLE D'ÉVALUATION DES IMMEUBLES POUR L'EXERCICE FINANCIER COMMENÇANT LE 1ER MAI, 1938.
VALUATION ROLL OF IMMOVABLE PROPERTY FOR THE FISCAL YEAR COMMENCING 1ST MAY, 1938.

334

RUE JEANNE MANCE
STREET

ARRONDISSEMENT ÉLECTORAL 12
ELECTORAL DISTRICT

QUARTIER AHUNTSIC
WARD

COMpte No. ACCOUNT No.	SITUATION DE LA PROPRIÉTÉ LOCATION OF PROPERTY	CADASTRE - SUB-DIVISION		VALEUR (DOLLARS SEULEMENT) - VALUE (DOLLARS ONLY)						Entretien des Trotoirs Maintenance of Sidewalks Pds. Front Ft.	VOÛTES VAULTS	RÉSOLUTION REDUCTION NO.		
		NOM ET ADRESSE DU PROPRIÉTAIRE NAME AND ADDRESS OF OWNER	OCCUPATION ET/AND DÉNOMINATION	TERRAIN LAND	BÂTIMENTS BUILDINGS	VALEUR TOTALE - TOTAL VALUE								
						EXEMPT	CATHOLIQUE CATHOLIC	PROTESTANTE PROTESTANT	NEUTRE NEUTRAL				JUIVE JEWISH	
			PAR. ST LAURENT											
712795	LOT JEANNE MANCE HORMIDAS TBERRIEN 1422 BEAUDRY	345	121	MCHD	C	150						150	N.S.C.	
712796	LOT JEANNE MANCE DO	345	120		C	150						150	N.S.C.	
712797	LOT JEANNE MANCE DO	345	119		C	150						150	N.S.C.	
712798	LOT JEANNE MANCE DO	345	118		C	150						150	N.S.C.	
712799	LOT JEANNE MANCE DO	345	117		C	150						150	N.S.C.	
712800	LOT JEANNE MANCE MARIE ANGE COMPTOIS EPSE DE DOSITHEE DENOMME.	345	116	(SEP DE BIENS) CONSTRUCTEUR	C	150						150	N.S.C.	
712801	LOT JEANNE MANCE DO	345	115		C	150						150	N.S.C.	
712802	LOT JEANNE MANCE DO	345	114		C	150						150	N.S.C.	
712803	LOT JEANNE MANCE ERMININDO DELISI 6766 DE GASPE	345	113	EMP CH. DE FER	C	150						150	N.S.C.	
712804	LOT JEANNE MANCE ODILON GALARNEAU 29 MAIRE ANNE EST.	345	112	PLOMBIER	C	150						150	N.S.C.	

CITÉ DE MONTREAL
CITY OF

RÔLE D'ÉVALUATION DES IMMEUBLES POUR L'EXERCICE FINANCIER COMMENÇANT LE 1ER MAI, 1938.
VALUATION ROLL OF IMMOVABLE PROPERTY FOR THE FISCAL YEAR COMMENCING 1ST MAY, 1938.

335

RUE JEANNE MANCE
STREET

ARRONDISSEMENT ÉLECTORAL 12
ELECTORAL DISTRICT

QUARTIER AHUNTSIC
WARD

9-37-19251

COMPTE NO. ACCOUNT NO.	SITUATION DE LA PROPRIÉTÉ LOCATION OF PROPERTY NOM ET ADRESSE DU PROPRIÉTAIRE NAME AND ADDRESS OF OWNER	CADASTRE - SUB-DIVISION OCCUPATION ET/AND DÉNOMINATION	VALEUR (DOLLARS SEULEMENT) - VALUE (DOLLARS ONLY)							Entretien des Trottoirs Maintenance of Sidewalks Pda. Front Pl.	VOÛTES VAULTS	RÉSOLUTION REDUCTION NO.
			TERRAIN LAND	BÂTIMENTS BUILDINGS	VALEUR TOTALE - TOTAL VALUE							
					EXEMPT	CATHOLIQUE CATHOLIC	PROTESTANTE PROTESTANT	NEUTRE NEUTRAL	JUIVE JEWISH			
712805	LOT JEANNE MANCE LOUIS NAP. HEMOND	<u>PAR. ST LAURENT.</u> 345 III COM. BOUCHER C	150			150					N.S.C.	
712806	8715 JEANNE MANCE CLAUDIUS PERRETON 8715 JEANNE MANCE	345 110 109 INGENIEUR C	300	500		800					50	
712807	LOT JEANNE MANCE EDOUARD HOOPER 8163 CASGRAIN	345 108 AGENT C	150			150					25 N.S.C.	
712808	LOT JEANNE MANCE CITE DE MONTREAL <u>BLVD CREMAZIE.</u>	345 107 SIN PRIVÉ EX GREUTRE POUR TAXE SCOLAIRE	150		150			150			25	
		----- TOLHURST. -----										

RÔLE D'ÉVALUATION DES IMMEUBLES POUR L'EXERCICE FINANCIER COMMENÇANT LE 1ER MAI, 1938.
VALUATION ROLL OF IMMOVABLE PROPERTY FOR THE FISCAL YEAR COMMENCING 1ST MAY, 1938.

RUE TOLHURST
STREET

ARRONDISSEMENT ÉLECTORAL 12
ELECTORAL DISTRICT

QUARTIER AHUNTSIC
WARD

COMTE No. ACCOUNT No.	SITUATION DE LA PROPRIÉTÉ LOCATION OF PROPERTY	CADASTRE - SUB-DIVISION		VALEUR (DOLLARS SEULEMENT) - VALUE (DOLLARS ONLY)						Enlèvement des Trotoirs Maintenance of Sidewalks Pos. Front Pl.	VOÛTES VAULTS	RÉSOLUTION REDUCTION NO.
		NOM ET ADRESSE DU PROPRIÉTAIRE NAME AND ADDRESS OF OWNER	OCCUPATION ET/AND DÉSIGNATION	TERRAIN LAND	BÂTIMENTS BUILDINGS	EXEMPT	CATHOLIQUE CATHOLIC	PROTESTANTE PROTESTANT	NEUTRE NEUTRAL			
			<u>PAR. ST LAURENT.</u>									
712809	LOT TOLHURST JULIETTE PILON 4522 CHAMORD	345	135	C	150					150		N.S.C.
712810	LOT TOLHURST THE NORTH MONTREAL LAND CO LTD. C/ D W OGILVIE CO 1010 ST CATHERINE WEST.	345	136	N	150					150		N.S.C.
712811	LOT TOLHURST CHARLES LALONDE 8279 GATINEAU	345	137	C	150					150		N.S.C.
712812	LOT TOLHURST DO	345	138	C	150					150		N.S.C.
712813	LOT TOLHURST JOSEPH P BEAUVAIS CHARLES LALONDE 1035 BLVD ST JOSEPH EST APT 1	345	139	C	150					150		N.S.C.
712814	LOT TOLHURST D DO	345	140	C	150					150		N.S.C.
712815	LOT TOLHURST HENRY MC CAMBRIDGE 412 RICHMOND	345	141	C	150					150		N.S.C.
712816	LOT TOLHURST DO	345	142	C	150					150		N.S.C.

CITÉ DE MONTREAL
CITY OF

337

RÔLE D'ÉVALUATION DES IMMEUBLES POUR L'EXERCICE FINANCIER COMMENÇANT LE 1ER MAI, 1938.
VALUATION ROLL OF IMMOVABLE PROPERTY FOR THE FISCAL YEAR COMMENCING 1ST MAY, 1938.

RUE TOLHURST.
STREET

ARRONDISSEMENT ÉLECTORAL 12
ELECTORAL DISTRICT

QUARTIER APUNTSIC
WARD

1-32-10751

COMPTE No. ACCOUNT NO.	SITUATION DE LA PROPRIÉTÉ LOCATION OF PROPERTY	CADASTRE - SUB-DIVISION		VALEUR (DOLLARS SEULEMENT) - VALUE (DOLLARS ONLY)					Entretien des Trottoirs Maintenance of Sidewalks Pds. Front Fl.	VOUTES VAULTS	RÉSOLUTION REDUCTION NO	
		NOM ET ADRESSE DU PROPRIÉTAIRE NAME AND ADDRESS OF OWNER	OCCUPATION ET/AND DÉNOMINATION	TERRAIN LAND	BÂTIMENTS BUILDINGS	EXEMPT	CATHOLIQUE CATHOLIC	PROTESTANTE PROTESTANT				NEUTRE NEUTRAL
		<u>PAR. ST LAURENT.</u>										
712817	LOT TOLHURST JOSEPH TARDIF NEW YORK	345	143	150			150					N.S.C.
712818	LOT TOLHURST DO	345	144	150			150					N.S.C.
712819	LOT TOLHURST THE MONTREAL NORTH MONTREAL C/O D W OGILVIE CO 1010 ST CATHERINE WEST	345 345	145	150				150				N.S.C.
712820	LOT TOLHURST DO	345	146	150				150				N.S.C.
712821	LOT TOLHURST DO	345 345	147	150				150				N.S.C.
712822	LOT TOLHURST DO	345	149	150				150				N.S.C.
712823	LOT TOLHURST DO	345	149	150				150				N.S.C.
712824	LOT TOLHURST DO	345	150	150				150				N.S.C.
712825	LOT TOLHURST ADELARD DE REPENTIGNY 10802 ST HUBERT	345	151	150			150					N.S.C.
712826	LOT TOLHURST DO	345	152	150			150					N.S.C.

CITÉ DE MONTREAL
CITY OF

RÔLE D'ÉVALUATION DES IMMEUBLES POUR L'EXERCICE FINANCIER COMMENÇANT LE 1ER MAI, 1938.
VALUATION ROLL OF IMMOVABLE PROPERTY FOR THE FISCAL YEAR COMMENCING 1ST MAY, 1938.

238

RUE TOLHURST
STREET

ARRONDISSEMENT ÉLECTORAL 12
ELECTORAL DISTRICT

QUARTIER AHUNTSIC
WARD

COMPTÉ No. ACCOUNT NO.	SITUATION DE LA PROPRIÉTÉ LOCATION OF PROPERTY	CADASTRE - SUB-DIVISION OCCUPATION ET/AND DÉNOMINATION	VALEUR (DOLLARS SEULEMENT) - VALUE (DOLLARS ONLY)					Entretien des Trottoirs Maintenance of Sidewalks Pds. Front Fl.	VOÛTES VAULTS	RÉSOLUTION REDUCTION NO.
			TERRAIN LAND	BÂTIMENTS BUILDINGS	VALEUR TOTALE - TOTAL VALUE					
			EXEMPT	CATHOLIQUE CATHOLIC	PROTESTANTE PROTESTANT	NEUTRE NEUTRAL	JUIVE JEWISH			
		PAR. ST LAURENT.								
712827	LOT TOLHURST WILFRID VIDAL 8236 LAJEUNESSE	345 153 CLICHEUR C	150			150				N.S.C.
712828	LOT TOLHURST DO	345 154 C	150			150				N.S.C.
712829	LOT TOLHURST JOSEPH CHAS. ED. TARDIF	345 155 PAINTER C	150			150				N.S.C.
712830	LOT TOLHURST DO	345 156 C	150			150				N.S.C.
712831	LOT TOLHURST JOSEPH DAGENAIS 50 MUSSETTE ST MICHEL CO LAVAL	345 157 LATTEUR C	150			150				N.S.C.
712832	LOT TOLHURST DO	345 158 C	150			150				N.S.C.
712833	LOT TOLHURST DO	345 159 C	150			150				N.S.C.
712834	LOT TOLHURST DO	345 160 C	150			150				N.S.C.
712835	LOT TOLHURST DO <u>BEAUHARNOIS.</u>	345 161 C	150			150				N.S.C.

CITÉ DE MONTREAL
CITY OF

RÔLE D'ÉVALUATION DES IMMEUBLES POUR L'EXERCICE FINANCIER COMMENÇANT LE 1ER MAI, 1938.
VALUATION ROLL OF IMMOVABLE PROPERTY FOR THE FISCAL YEAR COMMENCING 1ST MAY, 1938.

339

RUE TOLHURST.
STREET

ARRONDISSEMENT ÉLECTORAL 12
ELECTORAL DISTRICT

QUARTIER AHUNTSIC
WARD

COMPTÉ NO. ACCOUNT NO.	SITUATION DE LA PROPRIÉTÉ LOCATION OF PROPERTY	CADASTRE - SUB-DIVISION OCCUPATION ET/AND DÉNOMINATION	VALEUR (DOLLARS SEULEMENT) - VALUE (DOLLARS ONLY)					Entretien des Trottoirs Maintenance of Sidewalks Pds. Front Ft.	VOÛTES VAULTS	RÉSOLUTION REDUCTION NO.		
			TERRAIN LAND	BÂTIMENTS BUILDINGS	VALEUR TOTALE - TOTAL VALUE							
					EXEMPT	CATHOLIQUE CATHOLIC	PROTESTANTE PROTESTANT				NEUTRE NEUTRAL	JUIVE JEWISH
		<u>PAR. ST LAURENT.</u>										
712836	LOT TOLHURST HELENE RATELLE EPSE DE EUSEBE CHARBONNEAU 3109 ADAM	345 297 TAIL. DE PIERRE C	140			140				N.S.C.		
712837	LOT TOLHURST DO	345 298 C	140			140				N.S.C.		
712838	LOT TOLHURST DO	345 299 C	140			140				N.S.C.		
712839	LOT, TOLHURST JEAN BTE VANIER 4287 WESTERN AVE	345 300 COURTIER C	100			100				N.S.C.		
712840	LOT TOLHURST DO	345 301 C	100			100				N.S.C.		
712841	LOT TOLHURST DO	345 302 C	100			100				N.S.C.		
712842	LOT TOLHURST DO	345 303 C	100			100				N.S.C.		
712843	LOT TOLHURST DO	345 304 C	100			100				N.S.C.		
712844	LOT TOLHURST DO	345 305 C	100			100				N.S.C.		
712845	LOT TOLHURST DO	345 306 C	100			100				N.S.C.		

CITÉ DE
CITY OF **MONTREAL**

RÔLE D'ÉVALUATION DES IMMEUBLES POUR L'EXERCICE FINANCIER COMMENÇANT LE 1ER MAI, 1938.
VALUATION ROLL OF IMMOVABLE PROPERTY FOR THE FISCAL YEAR COMMENCING 1ST MAY, 1938.

340

RUE TOLHURST
STREET

ARRONDISSEMENT ÉLECTORAL 12
ELECTORAL DISTRICT

QUARTIER AHUNTSIC
WARD

COMpte No. ACCOUNT No.	SITUATION DE LA PROPRIÉTÉ LOCATION OF PROPERTY	CADASTRE - SUB-DIVISION		VALEUR (DOLLARS SEULEMENT) - VALUE (DOLLARS ONLY)						Entretien des Trottoirs Maintenance of Sidewalks Pav. Front Ft.	VOÛTES VAULTS	RÉSOLUTION REDUCTION NO.	
		NOM ET ADRESSE DU PROPRIÉTAIRE NAME AND ADDRESS OF OWNER	OCCUPATION ET/AND DÉNOMINATION	TERRAIN LAND	BÂTIMENTS BUILDINGS	VALEUR TOTALE - TOTAL VALUE							
						EXEMPT	CATHOLIQUE CATHOLIC	PROTESTANTE PROTESTANT	NEUTRE NEUTRAL				JUIVE JEWISH
712846	LOT TOLHURST THE NORTH MONTREAL LAND CO LTD. C/O D W OGILVIE CO 1010 ST CATHERINE WEST.	<u>PAR. ST LAURENT.</u> 345 307	N	1 40				1 40			N.S.C.		
712847	LOT TOLHURST DO	345 308	N	1 40				1 40			N.S.C.		
712848	LOT TOLHURST DO	345 309	N	1 40				1 40			N.S.C.		
712849	LOT TOLHURST DO	345 310	N	1 40				1 40			N.S.C.		
712850	LOT TOLHURST DO	345 311	N	1 40				1 40			N.S.C.		
712851	LOT TOLHURST DO	345 312	N	1 40				1 40			N.S.C.		
712852	LOT TOLHURST DO	345 313	N	1 40				1 40			N.S.C.		
712853	LOT TOLHURST DO	345 314	N	1 40				1 40			N.S.C.		
712854	LOT TOLHURST DO	345 315	N	1 40				1 40			N.S.C.		
712855	LOT TOLHURST. DO	345 316	N	1 40				1 40			N.S.C.		

CITÉ DE
CITY OF **MONTREAL**

RÔLE D'ÉVALUATION DES IMMEUBLES POUR L'EXERCICE FINANCIER COMMENÇANT LE 1ER MAI, 1938.
VALUATION ROLL OF IMMOVABLE PROPERTY FOR THE FISCAL YEAR COMMENCING 1ST MAY, 1938.

341

RUE TOLHURST
STREET

ARRONDISSEMENT ÉLECTORAL 12
ELECTORAL DISTRICT

QUARTIER AHUNTSIC
WARD

COMPTE No. ACCOUNT No.	SITUATION DE LA PROPRIÉTÉ LOCATION OF PROPERTY	CADASTRE - SUB-DIVISION OCCUPATION ET/AND DÉNOMINATION	VALEUR (DOLLARS SEULEMENT) - VALUE (DOLLARS ONLY)					Enlèvement des Trottoirs Maintenance of Sidewalks Pds. Front Pl.	VOÛTES VAULTS	RÉSOLUTION REDUCTION NO.
			TERRAIN LAND	BÂTIMENTS BUILDINGS	VALEUR TOTALE - TOTAL VALUE					
NOM ET ADRESSE DU PROPRIÉTAIRE NAME AND ADDRESS OF OWNER			EXEMPT	CATHOLIQUE CATHOLIC	PROTESTANTE PROTESTANT	NEUTRE NEUTRAL	JUIVE JEWISH			
		<u>PAR. ST LAURENT.</u>								
712856	LOT TOLHURST JEAN BTE VANIER 4287 WESTERN AVE	345 317 COURTIER C	100			100			N.S.C.	
712857	LOT TOLHURST DO	345 318 C	100			100			N.S.C.	
712858	LOT TOLHURST DO	345 319 C	100			100			N.S.C.	
712859	LOT TOLHURST DO	345 320 C	100			100			N.S.C.	
712860	LOT TOLHURST DO	345 321 C	100			100			N.S.C.	
712861	LOT TOLHURST DO	345 322 C	100			100			N.S.C.	
712862	LOT TOLHURST DO	345 323 C	100			100			N.S.C.	
712863	LOT TOLHURST THE NORTH MONTREAL LAND CO L ^{TS} . C/O D & W. OGILVIE CO 1010 STE CATHERINE OUEST.	345 324 N	1 40			100	1 40		N.S.C.	
712864	LOT TOLHURST DO	345 325 N	1 40				1 40		N.S.C.	
712865	LOT TOLHURST HONORE DANSEHEAU 401 STUART AVE	345 326 BOURGEOIS C	1 40			1 40			N.S.C.	

CITÉ DE MONTREAL
CITY OF

RÔLE D'ÉVALUATION DES IMMEUBLES POUR L'EXERCICE FINANCIER COMMENÇANT LE 1ER MAI, 1938.
VALUATION ROLL OF IMMOVABLE PROPERTY FOR THE FISCAL YEAR COMMENCING 1ST MAY, 1938.

RUE TOLHURST
STREET

ARRONDISSEMENT ÉLECTORAL 12
ELECTORAL DISTRICT

QUARTIER AHUNTSIC
WARD

COMPTE NO. ACCOUNT NO.	SITUATION DE LA PROPRIÉTÉ LOCATION OF PROPERTY	CADASTRE - SUB-DIVISION OCCUPATION ET/AND DÉNOMINATION	VALEUR (DOLLARS SEULEMENT) - VALUE (DOLLARS ONLY)					Entretien des Trottoirs Maintenance of Sidewalks Pds. Front Ft.	VOÛTES VAULTS	RÉSOLUTION REDUCTION NO.		
			TERRAIN LAND	BÂTIMENTS BUILDINGS	VALEUR TOTALE - TOTAL VALUE							
					EXEMPT	CATHOLIQUE CATHOLIC	PROTESTANTE PROTESTANT				NEUTRE NEUTRAL	JUIVE JEWISH
		<u>PAR. ST LAURENT.</u>										
712866	LOT TOLHURST HONORE DANSEREAU	345 327 BOURGEOIS C	1 40			1 40				N.S.C.		
712867	LOT TOLHURST DO	345 328 C	1 40			1 40				N.S.C.		
	<u>LEGENDE.</u>											
712868	LOT TOLHURST CANADIAN NATIONAL REALTIES LTD. A/O T G WATSON RM 505 SHAUGHNESSEY BLDG	345 327 454 N	1 50				1 50			N.S.C.		
712869	LOT TOLHURST DO	345 455 N	1 50				1 50			N.S.C.		
712870	LOT TOLHURST DO	345 456 N	1 50				1 50			N.S.C.		
712871	LOT TOLHURST THE NORTH MONTREAL LAND CO LTD. 1010 ST CATHERINE WEST	345 457 N	1 10				1 10			N.S.C.		
712872	LOT TOLHURST CANADIAN NATIONAL REALTIES LTD. C/O T G WATSON RM 505 SHAUGHNESSEY BLDG.	345 458 N	1 10				1 10			N.S.C.		
712873	LOT TOLHURST DO	345 459 N	1 10				1 10			N.S.C.		
712874	LOT TOLHURST ROBERT J SEELY	345 470 FOREMAN P	1 10				1 10			N.S.C.		

CITÉ DE MONTREAL
CITY OF

RÔLE D'ÉVALUATION DES IMMEUBLES POUR L'EXERCICE FINANCIER COMMENÇANT LE 1ER MAI, 1938.
VALUATION ROLL OF IMMOVABLE PROPERTY FOR THE FISCAL YEAR COMMENCING 1ST MAY, 1938.

343

RUE TOLHURST
STREET

ARRONDISSEMENT ÉLECTORAL 12
ELECTORAL DISTRICT

QUARTIER AHUNTSIC
WARD

COMPTE No. ACCOUNT No.	SITUATION DE LA PROPRIÉTÉ LOCATION OF PROPERTY	CADASTRE - SUB-DIVISION		VALEUR (DOLLARS SEULEMENT) - VALUE (DOLLARS ONLY)						Entretien des Trottoirs Maintenance of Sidewalks Pav. Front Pl.	VOÛTES VAULTS	RÉSOLUTION REDUCTION NO.	
		NOM ET ADRESSE DU PROPRIÉTAIRE NAME AND ADDRESS OF OWNER	OCCUPATION ET/OU DÉNOMINATION	TERRAIN LAND	BÂTIMENTS BUILDINGS	EXEMPT	CATHOLIQUE CATHOLIC	PROTESTANTE PROTESTANT	NEUTRE NEUTRAL				JUIVE JEWISH
			<u>PAR. ST LAURENT.</u>										
712875	LOT TOLHURST SUCC ARTHUR CHABOT KATE KLUIN VVE DE (DECEDEE) ARTHUR CHABOT (USUFTR)	345 471	C	110		110						N.S.C.	
712876	LOT TOLHURST ROSE HECHT C/O MRS H LEVY 805 MC EACHRAN APT 4	345 472	J	110					110			N.S.C.	
712877	LOT TOLHURST THEOTIME BOURGEOIS LAC SUPERIEUR CO TERREBONNE	345 473	SURINTENDANT P.Q. C	110		110						N.S.C.	
712878	LOT TOLHURST DO	345 474	C	110		110						N.S.C.	
712879	LOT TOLHURST DO	345 475	C	110		110						N.S.C.	
712880	LOT TOLHURST DO	345 476	C	110		110						N.S.C.	
712881	LOT TOLHURST DO	345 477	C	110		110						N.S.C.	
712882	LOT TOLHURST DO	345 478	C	110		110						N.S.C.	
712883	LOT TOLHURST THE NORTH MONTREAL LAND CO LTD. C/O D W OGILVIE CO 1010 STE CATHERINE OUEST.	345 479	N	110				110				N.S.C.	

CITÉ DE MONTREAL
CITY OF

RÔLE D'ÉVALUATION DES IMMEUBLES POUR L'EXERCICE FINANCIER COMMENÇANT LE 1ER MAI, 1938.
VALUATION ROLL OF IMMOVABLE PROPERTY FOR THE FISCAL YEAR COMMENCING 1ST MAY, 1938.

RUE TOLHURST
STREET

ARRONDISSEMENT ÉLECTORAL 12
ELECTORAL DISTRICT

QUARTIER AHUNTSIC
WARD

COMpte No. ACCOUNT NO.	SITUATION DE LA PROPRIÉTÉ LOCATION OF PROPERTY	CADASTRE - SUB-DIVISION		TERRAIN LAND	BÂTIMENTS BUILDINGS	VALEUR (DOLLARS SEULEMENT) - VALUE (DOLLARS ONLY)					Entretien des Trottoirs Maintenance of Sidewalks Pds. Front Fl.	VOÛTES VAULTS	RÉSOLUTION REDUCTION NO.
		NOM ET ADRESSE DU PROPRIÉTAIRE NAME AND ADDRESS OF OWNER	OCCUPATION ET/AND DÉNOMINATION			EXEMPT	CATHOLIQUE CATHOLIC	PROTESTANTE PROTESTANT	NEUTRE NEUTRAL	JUIVE JEWISH			
		<u>PAR. ST LAURENT.</u>											
712884	LOT TOLHURST THE NORTH MONTREAL LAND CO LTD C/ D W JGILVIE CO 1010 ST CATHERINE WEST	345	480	N	110					110		N.S.C.	
712885	LOT TOLHURST DO	345	481	N	110					110		N.S.C.	
712886	LOT TOLHURST DO	345	482	N	110					110		N.S.C.	
712887	LOT TOLHURST ARTHUR CAMPEAU 1/2 LOUIS COULOMBE 1/2 A/S E DENIS 10 ST JACQUES OUEST	345	483	C	110		110					N.S.C.	
712888	LOT TOLHURST DO	345	484	C	110		110					N.S.C.	
712889	LOT TOLHURST DO	345	485	C	110		110					N.S.C.	
712890	LOT TOLHURST 565 TOLHURST DO	345	486	C	110	110				110		N.S.C.	
712891	LOT TOLHURST DO	345	487	C	110		110					N.S.C.	
712892	LOT TOLHURST DO	345	488	C	110		110					N.S.C.	
712893	LOT TOLHURST. DO	345	489	C	110		110					N.S.C.	

CITÉ DE MONTREAL
CITY OF

RÔLE D'ÉVALUATION DES IMMEUBLES POUR L'EXERCICE FINANCIER COMMENÇANT LE 1ER MAI, 1938.
VALUATION ROLL OF IMMOVABLE PROPERTY FOR THE FISCAL YEAR COMMENCING 1ST MAY, 1938.

345

RUE TOLHURST
STREET

ARRONDISSEMENT ÉLECTORAL 12
ELECTORAL DISTRICT

QUARTIER AHUNTSIC
WARD

COMPTE NO. ACCOUNT NO.	SITUATION DE LA PROPRIÉTÉ LOCATION OF PROPERTY	CADASTRE - SUB-DIVISION		TERRAIN LAND	BÂTIMENTS BUILDINGS	VALEUR (DOLLARS SEULEMENT) - VALUE (DOLLARS ONLY)					Entretien des Trotoirs Maintenance of Sidewalks Pds. Front Fl.	VOÛTES VAULTS	RÉSOLUTION REDUCTION NO.
		NOM ET ADRESSE DU PROPRIÉTAIRE NAME AND ADDRESS OF OWNER	OCCUPATION ET/AND DÉNOMINATION			EXEMPT	CATHOLIQUE CATHOLIC	PROTESTANTE PROTESTANT	NEUTRE NEUTRAL	JUIVE JEWISH			
712894	LOT TOLHURST ARTHUR CAMPEAU 1/2 LOUIS COULOMBE 1/2 A/S E. DENIS 10 ST JACQUES OUEST	PAR. ST LAURENT. 345 490 AGENT IMM. C		110						110			N.S.C.
712895	LOT TOLHURST. DO	345 491 C		110						110			N.S.C.
712896	LOT TOLHURST DO	345 492 C		110						110			N.S.C.
712897	LOT TOLHURST THE NORTH MONTREAL LAND CO LTD. C/O D W OGILVIE CO 1010 STE CATHERINE OUEST	345 493 N		110						110			N.S.C.
712898	LOT TOLHURST DO	345 494 N		110						110			N.S.C.
712899	LOT TOLHURST DO CHABANEL.	345 495 N		110						110			N.S.C.
712900	LOT TOLHURST YVONNE QUELLETTE épouse WILLIAM BOURGOIN DE EVA QUELLETTE BOULANGER PHILIAS QUELLETTE CLARA QUELLETTE EPSE S. DE B DE JOSEPH CHARLES PILON VENDEUR <i>Simonne Quellette fille majeure</i> A/S P QUELLETTE 4477 COLONIALE	345 631 C		60						60			N.S.C.
712901	LOT TOLHURST DO	345 632 C		60						60			N.S.C.

CITÉ DE MONTREAL
CITY OF

RÔLE D'ÉVALUATION DES IMMEUBLES POUR L'EXERCICE FINANCIER COMMENÇANT LE 1ER MAI, 1938.
VALUATION ROLL OF IMMOVABLE PROPERTY FOR THE FISCAL YEAR COMMENCING 1ST MAY, 1938.

346

RUE TOLHURST
STREET

ARRONDISSEMENT ÉLECTORAL II
ELECTORAL DISTRICT

QUARTIER AHUNTSIC
WARD

COMPTE No. ACCOUNT No.	SITUATION DE LA PROPRIÉTÉ LOCATION OF PROPERTY	CADASTRE - SUB-DIVISION		VALEUR (DOLLARS SEULEMENT) - VALUE (DOLLARS ONLY)					Entretien des Trottoirs Maintenance of Sidewalks Pds. Front Pl.	VOÛTES VAULTS	RÉDUCTION REDUCTION NO.	
		NOM ET ADRESSE DU PROPRIÉTAIRE NAME AND ADDRESS OF OWNER	OCCUPATION ET/AND DÉSIGNATION	TERRAIN LAND	BÂTIMENTS BUILDINGS	EXEMPT	CATHOLIQUE CATHOLIC	PROTESTANTE PROTESTANT				NEUTRE NEUTRAL
			PAR. ST LAURENT.									
712902	LOT TOLHURST YVONNE QUELLETTE EPSE S. DE WILLIAM BOURGOUIN & AL (POUR NOMS VOIR # 712900)	345 633 B. DE	C	60		60					N.B.C.	
712903	LOT TOLHURST THE NORTH MONTREAL LAND CO LTD C/O D W OGILVIE CO 1010 ST CATHERINE WEST	345 634	N	60			60				N.S.C.	
712904	LOT TOLHURST DO	345 635	N	60			60				N.S.C.	
712905	LOT TOLHURST DO	345 636	N	60			60				N.S.C.	
712906	LOT TOLHURST DO	345 637	N	60			60				N.S.C.	
712907	LOT TOLHURST DO	345 638	N	60			60				N.S.C.	
712908	LOT TOLHURST ALFRED GLACKMEYER 251 ST JOSEPH QUEBEC	345 639 VOYAGEUR	C	60		60					N.S.C.	
712909	LOT TOLHURST DO	345 640	C	60		60					N.S.C.	
712910	LOT TOLHURST THE NORTH MONTREAL LAND CO LTD. C/O OGILVIE CO 1010 ST CATHERINE WEST.	345 641	N	60			60				N.S.C.	

CITÉ DE
CITY OF **MONTREAL**

RÔLE D'ÉVALUATION DES IMMEUBLES POUR L'EXERCICE FINANCIER COMMENÇANT LE 1ER MAI, 1938.
VALUATION ROLL OF IMMOVABLE PROPERTY FOR THE FISCAL YEAR COMMENCING 1ST MAY, 1938.

817

RUE TOLHURST
STREET

ARRONDISSEMENT ÉLECTORAL II
ELECTORAL DISTRICT

QUARTIER AHUNTSIC
WARD

9-37-30738

COMPTE No. ACCOUNT NO.	SITUATION DE LA PROPRIÉTÉ LOCATION OF PROPERTY	CADASTRE - SUB-DIVISION		TERRAIN LAND	BÂTIMENTS BUILDINGS	VALEUR (DOLLARS SEULEMENT) - VALUE (DOLLARS ONLY)					Entretien des Trottoirs Maintenance of Sidewalks Pds. Front Pl.	VOÛTES VAULTS	RÉSOLUTION REDUCTION NO.
		NOM ET ADRESSE DU PROPRIÉTAIRE NAME AND ADDRESS OF OWNER	OCCUPATION ET/AND DÉNOMINATION			VALEUR TOTALE - TOTAL VALUE							
						EXEMPT	CATHOLIQUE CATHOLIC	PROTESTANTE PROTESTANT	NEUTRE NEUTRAL	JUIVE JEWISH			
		<u>PAR. ST LAURENT.</u>											
712911	LOT TOLHURST THE NORTH MONTREAL LAND CO LTD. C/O D W OGILVIE CO 1010 ST CATHERINE WEST	345	642	N	60				60			N.S.C.	
712912	LOT TOLHURST DO	345	643	N	60				60			N.S.C.	
712913	LOT TOLHURST DO	345	644	N	60				60			N.S.C.	
712914	LOT TOLHURST DO	345	645	N	60				60			N.S.C.	
712915	LOT TOLHURST DO	345	646	N	60				60			N.S.C.	
712916	LOT TOLHURST J HORACE COTE J. LIONEL COTE 5990 CH. COLOMB	345	647	C	60		60					N.S.C.	
712917	LOT TOLHURST DO	345	648	C	60		60					N.S.C.	
712918	LOT TOLHURST ARMAND COUTURE	345	649	C	60		60					N.S.C.	
712919	LOT TOLHURST DO	345	650	C	60		60					N.S.C.	

CITÉ DE MONTREAL
CITY OF

RÔLE D'ÉVALUATION DES IMMEUBLES POUR L'EXERCICE FINANCIER COMMENÇANT LE 1ER MAI, 1938.
VALUATION ROLL OF IMMOVABLE PROPERTY FOR THE FISCAL YEAR COMMENCING 1ST MAY, 1938.

RUE TOLHURST
STREET

ARRONDISSEMENT ÉLECTORAL II
ELECTORAL DISTRICT

QUARTIER AHUNTSIC
WARD

1-37-19753

COMpte No. ACCOUNT No.	SITUATION DE LA PROPRIÉTÉ LOCATION OF PROPERTY	CADASTRE - SUB-DIVISION		TERRAIN LAND	BÂTIMENTS BUILDINGS	VALEUR (DOLLARS SEULEMENT) - VALUE (DOLLARS ONLY)					Entretien des Trottoirs Maintenance of Sidewalks Pds. Front Fl.	VOÛTES VAULTS	RÉSOLUTION REDUCTION NO.
		NOM ET ADRESSE DU PROPRIÉTAIRE NAME AND ADDRESS OF OWNER	OCCUPATION ET/AND DÉNOMINATION			EXEMPT	CATHOLIQUE CATHOLIC	PROTESTANTE PROTESTANT	NEUTRE NEUTRAL	JUIVE JEWISH			
			<u>PAR. ST LAURENT.</u>										
712920	LOT TOLHURST THE NORTH MONTREAL LAND CO C/O D W OGILVIE CO. 1010 ST	345 651 LTD. N CATHERINE WEST.	N	60					60	N	N.S.C.		
712921	LOT TOLHURST DO	345 652 N	N	60					60		N.S.C.		
712922	LOT TOLHURST DO	345 653 N	N	60					60		N.S.C.		
712923	LOT TOLHURST DO	345 654 654	N	60					60		N.S.C.		
712924	LOT TOLHURST DO	345 655 N	N	60					60		N.S.C.		
712925	LOT TOLHURST DO	345 656 N	N	60					60		N.S.C.		
712926	LOT TOLHURST DO	345 657 N	N	60					60		N.S.C.		
712927	LOT TOLHURST DO	345 658 658	N	60					60		N.S.C.		
712928	LOT TOLHURST DO	345 659 N	N	60					60		N.S.C.		
712929	LOT TOLHURST THOMAS MURRAY 370 ELM AVE	345 660 MNFR C	C	60				60			N.S.C.		

CITÉ DE MONTREAL
CITY OF

RÔLE D'ÉVALUATION DES IMMEUBLES POUR L'EXERCICE FINANCIER COMMENÇANT LE 1ER MAI, 1938.
VALUATION ROLL OF IMMOVABLE PROPERTY FOR THE FISCAL YEAR COMMENCING 1ST MAY, 1938.

349

RUE TOLHURST
STREET

ARRONDISSEMENT ÉLECTORAL II
ELECTORAL DISTRICT

QUARTIER AHUNTSIC
WARD

COMPTE No. ACCOUNT NO.	SITUATION DE LA PROPRIÉTÉ LOCATION OF PROPERTY NOM ET ADRESSE DU PROPRIÉTAIRE NAME AND ADDRESS OF OWNER	CADASTRE - SUB-DIVISION OCCUPATION ET/AND DÉNOMINATION	VALEUR (DOLLARS SEULEMENT) - VALUE (DOLLARS ONLY)							Entretien des Trotoirs Maintenance of Sidewalks Pds. Front Fl.	VOÛTES VAULTS	RÉSOLUTION REDUCTION NO.
			TERRAIN LAND	BÂTIMENTS BUILDINGS	VALEUR TOTALE - TOTAL VALUE							
					EXEMPT	CATHOLIQUE CATHOLIC	PROTESTANTE PROTESTANT	NEUTRE NEUTRAL	JUIVE JEWISH			
712930	LOT TOLHURST THOMAS MURRAY 370 ELM AVE	PAS. ST LAURENT 345 661 MNFTR C	60			60					N.S.C.	
712931	LOT TOLHURST DO BRUCE.	345 662 C	60			60					N.S.C.	
712932	LOT TOLHURST JOSEPH LAGACE 7741 LAJEUNESSE	345 798 C	50			50					N.S.C.	
712933	LOT TOLHURST DO	345 799 C	50			50					N.S.C.	
712934	LOT TOLHURST DO	345 800 C	50			50					N.S.C.	
712935	LOT TOLHURST THE NORTH MONTREAL LAND CO LTD. C/O D W OGILVIE 1010 STE CATHERINE OUEST.	345 801 N.S.	50					50			N.S.C.	
712936	LOT TOLHURST DO	345 802 N.S.	50					50			N.S.C.	
712937	LOT TOLHURST DO	345 803 N	50					50			N.S.C.	
712938	LOT TOLHURST DO	345 804 N	50					50			N.S.C.	

CITÉ DE MONTREAL
CITY OF

RÔLE D'ÉVALUATION DES IMMEUBLES POUR L'EXERCICE FINANCIER COMMENÇANT LE 1ER MAI, 1938.
VALUATION ROLL OF IMMOVABLE PROPERTY FOR THE FISCAL YEAR COMMENCING 1ST MAY, 1938.

350

RUE TOLHURST
STREET

ARRONDISSEMENT ÉLECTORAL 11
ELECTORAL DISTRICT

QUARTIER ARUNTSIC
WARD

COMPTE No. ACCOUNT No.	SITUATION DE LA PROPRIÉTÉ LOCATION OF PROPERTY	CADASTRE - SUB-DIVISION		TERRAIN LAND	BÂTIMENTS BUILDINGS	VALEUR (DOLLARS SEULEMENT) - VALUE (DOLLARS ONLY)					Entretien des Trotoirs Maintenance of Sidewalks Pds. Front FL	VOÛTES VAULTS	RÉSOLUTION REDUCTION NO.
		OCCUPATION ET/AND DÉNOMINATION				EXEMPT	CATHOLIQUE CATHOLIC	PROTESTANTE PROTESTANT	NEUTRE NEUTRAL	JUIVE JEWISH			
		<u>PAR. ST LAURENT.</u>											
712939	LOT TOLHURST THE NORTH MONTREAL LAND CO LTD. C/O D W OGILVIE CO 1010 ST CATHERINE WEST	345	805	N	50				50			N.S.C.	
712940	LOT TOLHURST DO	345	806	N	50				50			N.S.C.	
712941	LOT TOLHURST DO	345	807	N	50				50			N.S.C.	
712942	LOT TOLHURST KATHERINE F. MC CAULEY WID OF HERBERT J. 3000 <i>Codd</i> ROOM 3605 CHATEAU FRONTENAC QUE.	345 345	806 808	C	50		50					N.S.C.	
712943	LOT TOLHURST DO	345	809	C	50		50					N.S.C.	
712944	LOT TOLHURST J. LEVI REID 3985 BERRI	345	810	DISTRIBUTEUR C	50		50					N.S.C.	
712945	LOT TOLHURST DO	345	811	C	50		50					N.S.C.	
712946	LOT TOLHURST OCTAVE DUSSAULT	345	812	TAILLEUR C	50		50					N.S.C.	
712947	LOT TOLHURST DO	345	813	C	50		50					N.S.C.	

CITÉ DE
CITY OF **MONTREAL**

RÔLE D'ÉVALUATION DES IMMEUBLES POUR L'EXERCICE FINANCIER COMMENÇANT LE 1ER MAI, 1938.
VALUATION ROLL OF IMMOVABLE PROPERTY FOR THE FISCAL YEAR COMMENCING 1ST MAY, 1938.

351

RUE TOLHURST
STREET

ARRONDISSEMENT ÉLECTORAL II
ELECTORAL DISTRICT

QUARTIER APUNTSIC
WARD

2-21-19254

COMPTÉ No. ACCOUNT No.	SITUATION DE LA PROPRIÉTÉ LOCATION OF PROPERTY	CADASTRE - SUB-DIVISION		TERRAIN LAND	BÂTIMENTS BUILDINGS	VALEUR (DOLLARS SEULEMENT) - VALUE (DOLLARS ONLY)					Entretien des Trotoirs Maintenance of Sidewalks Pds. Front Fl.	VOÛTES VAULTS	RÉSOLUTION REDUCTION NO.
		OCCUPATION ET/AND DÉNOMINATION				VALEUR TOTALE - TOTAL VALUE							
NOM ET ADRESSE DU PROPRIÉTAIRE NAME AND ADDRESS OF OWNER						EXEMPT	CATHOLIQUE CATHOLIC	PROTESTANTE PROTESTANT	NEUTRE NEUTRAL	JUIVE JEWISH			
		<u>PAR. ST LAURENT.</u>											
712948	LOT TOLHURST THE NORTH MONTREAL LAND CO LTD. A/O D.W. OGILVIE CO 1010 ST CATHERINE WEST.	345	814	50					50	N			N.S.C.
712949	LOT TOLHURST DO	345	815	50					50				N.S.C.
712950	LOT TOLHURST CANADIAN NATIONAL RAILWAY CO C/O T G WATSON RM 605 SHAUGHNESSEY BLDG	345	816	50					50				N.S.C.
712951	LOT TOLHURST DO	345	817	50					50	N			N.S.C.
712952	LOT TOLHURST DO	345	818	50					50				N.S.C.
712953	LOT TOLHURST DO	345	819	50					50				N.S.C.
712954	LOT TOLHURST DO	345	820	50					50				N.S.C.
712955	LOT TOLHURST DO	345	821	50					50				N.S.C.
712956	LOT TOLHURST DO	345	822	50					50				N.S.C.
712957	LOT TOLHURST DO	345	823	50					50				N.S.C.

CITÉ DE MONTREAL
CITY OF

RÔLE D'ÉVALUATION DES IMMEUBLES POUR L'EXERCICE FINANCIER COMMENÇANT LE 1ER MAI, 1938.
VALUATION ROLL OF IMMOVABLE PROPERTY FOR THE FISCAL YEAR COMMENCING 1ST MAY, 1938.

352

RUE TOLHURST
STREET

ARRONDISSEMENT ÉLECTORAL 11
ELECTORAL DISTRICT

QUARTIER ARUNTSIC
WARD

COMPTE No. ACCOUNT NO.	SITUATION DE LA PROPRIÉTÉ LOCATION OF PROPERTY	CADASTRE - SUB-DIVISION		TERRAIN LAND	BÂTIMENTS BUILDINGS	VALEUR (DOLLARS SEULEMENT) - VALUE (DOLLARS ONLY)					Entretien des Trottoirs Maintenance of Sidewalks Pds. Front Ft.	VOÛTES VAULTS	RÉSOLUTION REDUCTION NO.
		NOM ET ADRESSE DU PROPRIÉTAIRE NAME AND ADDRESS OF OWNER	OCCUPATION ET/AND DÉNOMINATION			EXEMPT	CATHOLIQUE CATHOLIC	PROTESTANTE PROTESTANT	NEUTRE NEUTRAL	JUIVE JEWISH			
			<u>PAR. ST LAURENT.</u>										
712958	LOT TOLHURST CANADIAN NATIONAL RAILWAY CO A/O T. G. WATSON RM 605 SHAUGHNESSEY BLDG.	345	824	50					50			N.S.C.	
712959	LOT TOLHURST MAXIMILIEN CHARPENTIER	345	825	50		50						N.S.C.	
712960	LOT TOLHURST DO	345	826	50		50						N.S.C.	
712961	LOT TOLHURST ROMUALD BLAIN 8438 DROLET	345	827	50		50						N.S.C.	
712962	LOT DROLET DO	345	828	50		50						N.S.C.	
712963	LOT TOLHURST DO	345	829	50		50						N.S.C.	
	<u>PORT-ROYAL.</u>												
712964	LOT TOLHURST ASA MALCOLM WENTWORTH 5769 MONKLAND	345	965	50			50					N.S.C.	
712965	LOT TOLHURST DO	345	966	50			50					N.S.C.	
712966	LOT TOLHURST DO	345	967	50			50					N.S.C.	

CITÉ DE
CITY OF **MONTREAL**

RÔLE D'ÉVALUATION DES IMMEUBLES POUR L'EXERCICE FINANCIER COMMENÇANT LE 1ER MAI, 1938.
VALUATION ROLL OF IMMOVABLE PROPERTY FOR THE FISCAL YEAR COMMENCING 1ST MAY, 1938.

353

RUE TOLHURST
STREET

ARRONDISSEMENT ÉLECTORAL 18
ELECTORAL DISTRICT

QUARTIER AHUNTSIC
WARD

COMPTE No. ACCOUNT No.	SITUATION DE LA PROPRIÉTÉ LOCATION OF PROPERTY NOM ET ADRESSE DU PROPRIÉTAIRE NAME AND ADDRESS OF OWNER	CADASTRE - SUB-DIVISION		VALEUR (DOLLARS SEULEMENT) - VALUE (DOLLARS ONLY)						Entretien des Trottoirs Maintenance of Sidewalks Pds. Front Pl.	VOÛTES VAULTS	RÉSOLUTION REDUCTION NO.
		OCCUPATION ET/ANS DÉNOMINATION	TERRAIN LAND	BÂTIMENTS BUILDINGS	VALEUR TOTALE - TOTAL VALUE							
					EXEMPT	CATHOLIQUE CATHOLIC	PROTESTANTE PROTESTANT	NEUTRE NEUTRAL	JUIVE JEWISH			
		<u>PAR. ST LAURENT.</u>										
712967	LOT TOLHURST ELOISE DUBOIS VVE DE JOHN SPEDDING 2349 NOTRE DAME EST.	345 968 C	50		50						N.S.C.	
712968	LOT TOLHURST DO	345 969 C	50		50						N.S.C.	
712969	LOT TOLHURST THE NORTH MONTREAL LAND CO LTD. 1010 ST CATHERINE WEST. <i>Je D. W. Ogilvie Co</i>	345 970 N	50				50				N.S.C.	
712970	LOT TOLHURST DO	345 971 N	50				50				N.S.C.	
712971	LOT TOLHURST DO	345 972 N	50				50				N.S.C.	
712972	LOT TOLHURST DO	345 973 N	50				50				N.S.C.	
712973	LOT TOLHURST EUGENE GRATTON 6896 ST VALFER	345 974 C COMMIS	50		50						N.S.C.	
712974	LOT TOLHURST DO	345 975 C	50		50						N.S.C.	
712975	LOT TOLHURST DO	345 976 C	50		50						N.S.C.	
712976	LOT TOLHURST DO	345 977 C	50		50						N.S.C.	

CITÉ DE MONTREAL
CITY OF

RÔLE D'ÉVALUATION DES IMMEUBLES POUR L'EXERCICE FINANCIER COMMENÇANT LE 1ER MAI, 1938.
VALUATION ROLL OF IMMOVABLE PROPERTY FOR THE FISCAL YEAR COMMENCING 1ST MAY, 1938.

354

RUE TOLHURST
STREET

ARRONDISSEMENT ÉLECTORAL II
ELECTORAL DISTRICT

QUARTIER AHUNTSIC
WARD

COMPTE No. ACCOUNT No.	SITUATION DE LA PROPRIÉTÉ LOCATION OF PROPERTY		CADASTRE - SUB-DIVISION		VALEUR (DOLLARS SEULEMENT) - VALUE (DOLLARS ONLY)					Entretien des Trotoirs Maintenance of Sidewalks Pds. Front Fl.	VOUTES VAULTS	RÉSOLUTION REDUCTION NO.	
	NOM ET ADRESSE DU PROPRIÉTAIRE NAME AND ADDRESS OF OWNER		OCCUPATION ET/AND DÉNOMINATION		TERRAIN LAND	BÂTIMENTS BUILDINGS	EXEMPT	CATHOLIQUE CATHOLIC	PROTESTANTE PROTESTANT				NEUTRE NEUTRAL
			<u>PAR. ST LAURENT.</u>										
7129 77	LOT TOLHURST	EUGENE GRATTON 6896 DE ST VALIER	345	978	COMMIS	C	50		50				N.S.C.
7129 78	LOT TOLHURST	DO	345	979		C	50		50				N.S.C.
7129 79	LOT TOLHURST	DO	345	980		C	50		50				N.S.C.
7129 80	LOT TOLHURST	THE NORTH MONTREAL LAND CO LTD. C/O D W OGILVIE CO 1010 ST CATHERINE WEST.	345	981		N	50			50			N.S.C.
7129 81	LOT TOLHURST	DO	345	982		N	50			50			N.S.C.
7129 82	LOT TOLHURST	MARIE ANNE SIMARD VVE DE RODRIGUE CADIEUX 6542 ST HUBERT	345	983		C	50		50				N.S.C.
7129 83	LOT TOLHURST	DO	345	984		N	50		50				N.S.C.
7129 84	LOT TOLHURST	DO	345	985		C	50		50				N.S.C.
7129 85	LOT TOLHURST	DO	345	986		C	50		50				N.S.C.

CITÉ DE MONTREAL
CITY OF

RÔLE D'ÉVALUATION DES IMMEUBLES POUR L'EXERCICE FINANCIER COMMENÇANT LE 1ER MAI, 1938.
VALUATION ROLL OF IMMOVABLE PROPERTY FOR THE FISCAL YEAR COMMENCING 1ST MAY, 1938.

355

RUE TOLHURST
STREET

ARRONDISSEMENT ÉLECTORAL 11
ELECTORAL DISTRICT

QUARTIER AHUNTSIC
WARD

COMPTE No. ACCOUNT No.	SITUATION DE LA PROPRIÉTÉ LOCATION OF PROPERTY NOM ET ADRESSE DU PROPRIÉTAIRE NAME AND ADDRESS OF OWNER	CADASTRE -- SUB-DIVISION		VALEUR (DOLLARS SEULEMENT) -- VALUE (DOLLARS ONLY)					Entretien des Trottoirs Maintenance of Sidewalks Pds. Front Pl.	VOÛTES VAULTS	RÉSOLUTION REDUCTION NO.	
		OCCUPATION ET/AND DÉNOMINATION	TERRAIN LAND	BÂTIMENTS BUILDINGS	VALEUR TOTALE -- TOTAL VALUE							
					EXEMPT	CATHOLIQUE CATHOLIC	PROTESTANTE PROTESTANT	NEUTRE NEUTRAL				JUIVE JEWISH
712986	LOT TOLHURST MATHILDA FOREST VVE DE WILLIAM E MC INTYRE 31 GOBURG ST., ST-JOHN, N.B.	PAR. ST LAURENT 345 987	C	50		50				N.S.C.		
712987	LOT TOLHURST DO	345 988	C	50		50				N.S.C.		
712988	LOT TOLHURST DO	345 989	C	50		50				N.S.C.		
712989	LOT TOLHURST DO	345 9890	C	50		50				N.S.C.		
712990	LOT TOLHURST DO	345 991	C	50		50				N.S.C.		
712991	LOT TOLHURST DO	345 992	C	50		50				N.S.C.		
712992	LOT TOLHURST DO	345 993	C	50		50				N.S.C.		
712993	LOT TOLHURST DO	345 994	C	50		50				N.S.C.		
712994	LOT TOLHURST DO	345 995	C	50		50				N.S.C.		
712995	LOT TOLHURST DO PRIDEAUX STREET	345 996	C	50		50				N.S.C.		

CITÉ DE MONTREAL
CITY OF

RÔLE D'ÉVALUATION DES IMMEUBLES POUR L'EXERCICE FINANCIER COMMENÇANT LE 1ER MAI, 1938.
VALUATION ROLL OF IMMOVABLE PROPERTY FOR THE FISCAL YEAR COMMENCING 1ST MAY, 1938.

356

RUE TOLHURST
STREET

ARRONDISSEMENT ÉLECTORAL II
ELECTORAL DISTRICT

QUARTIER AHUNTSIC
WARD

COMPTE No. ACCOUNT No.	SITUATION DE LA PROPRIÉTÉ LOCATION OF PROPERTY NOM ET ADRESSE DU PROPRIÉTAIRE NAME AND ADDRESS OF OWNER	CADASTRE - SUB-DIVISION		VALEUR (DOLLARS SEULEMENT) - VALUE (DOLLARS ONLY)					Entretien des Trottoirs Maintenance of Sidewalks Pds. Front Pl.	VOÛTES VAULTS	RÉSOLUTION REDUCTION NO.	
		OCCUPATION ET/AND DÉNOMINATION	TERRAIN LAND	BÂTIMENTS BUILDINGS	VALEUR TOTALE - TOTAL VALUE							
					EXEMPT	CATHOLIQUE CATHOLIC	PROTESTANTE PROTESTANT	NEUTRE NEUTRAL				JUIVE JEWISH
	<u>PRIDEAUX STREET.</u>	<u>PAR. ST LAURENT.</u>										
712996	LOT TOLHURST WALTER REID 3802 PARC LAFONTAINE	345 1121 MCHT C	50		50					N.S.C.		
712997	LOT TOLHURST 00	345 1122 C	50		50					N.S.C.		
712998	LOT TOLHURST 00	345 1123 C	50		50					N.S.C.		
712999	LOT TOLHURST CHAS. ED. MELANCON 4293 DE LORIMIER	345 1124 MARCHAND C	50		50					N.S.C.		
713000	LOT TOLHURST MELLE A EVA ALARIE	345 1125 C	50		50					N.S.C.		

CITÉ DE MONTREAL
CITY OF

RÔLE D'ÉVALUATION DES IMMEUBLES POUR L'EXERCICE FINANCIER COMMENÇANT LE 1ER MAI, 1938.
VALUATION ROLL OF IMMOVABLE PROPERTY FOR THE FISCAL YEAR COMMENCING 1ST MAY, 1938.

357

RUE TOLHURST
STREET

ARRONDISSEMENT ÉLECTORAL 11
ELECTORAL DISTRICT

QUARTIER AHUNTSIC
WARD

COMPTE No. ACCOUNT No.	SITUATION DE LA PROPRIÉTÉ LOCATION OF PROPERTY	CADASTRE - SUB-DIVISION		VALEUR (DOLLARS SEULEMENT) - VALUE (DOLLARS ONLY)					Entretien des Trotoirs Maintenance of Sidewalks Pds. Front Pl.	VOÛTES VAULTS	RÉSOLUTION REDUCTION NO.	
		NOM ET ADRESSE DU PROPRIÉTAIRE NAME AND ADDRESS OF OWNER	OCCUPATION ET/AND DÉNOMINATION	TERRAIN LAND	BÂTIMENTS BUILDINGS	VALEUR TOTALE - TOTAL VALUE						
		PAR. ST LAURENT		EXEMPT	CATHOLIQUE CATHOLIC	PROTESTANTE PROTESTANT	NEUTRE NEUTRAL	JUIVE JEWISH				
713001	LOT TOLHURST SUCC WILFRID ALARIE CECILE ALARIE EPSE DE ARMAND LEDUC 1/5 EVA ALARIE 1/5 HENRIETTE ALARIE 1/5 CHARLES AUGUSTE ALARIE 1/5 9454 FOUCHER	345	1126		50		50				N.S.C.	
713002	LOT TOLHURST DO	345	1127		50		50				N.S.C.	
713003	LOT TOLHURST MICHAEL JOSEPH PEART 855 DUNLOP	345	1128	CLERK	50		50				N.S.C.	
713004	LOT TOLHURST DO	345	1129		50		50				N.S.C.	
713005	LOT TOLHURST THE NORTH MONTREAL LAND CO LTD. C/O D W OGILVIE CO 1010 ST CATHERINE WEST.	345	1130		50			50			N.S.C.	
713006	LOT TOLHURST DO	345	1131		50			50			N.S.C.	
713007	LOT TOLHURST DO	345	1132		50			50			N.S.C.	
713008	LOT TOLHURST EDWARD JOHN E KYLE 5927 ESPLANADE	345	1133	B.T. EMP.	50				50		N.S.C.	
713009	LOT TOLHURST DO	345	1134		50				50		N.S.C.	

CITÉ DE
CITY OF **MONTREAL**

RÔLE D'ÉVALUATION DES IMMEUBLES POUR L'EXERCICE FINANCIER COMMENÇANT LE 1ER MAI, 1938.
VALUATION ROLL OF IMMOVABLE PROPERTY FOR THE FISCAL YEAR COMMENCING 1ST MAY, 1938.

358

RUE **TOLHURST**
STREET

ARRONDISSEMENT ÉLECTORAL **11**
ELECTORAL DISTRICT

QUARTIER **AMUNTSIC**
WARD

11-37-35214

COMPTE NO. ACCOUNT NO.	SITUATION DE LA PROPRIÉTÉ LOCATION OF PROPERTY	CADASTRE - SUB-DIVISION		TERRAIN LAND	BÂTIMENTS BUILDINGS	VALEUR (DOLLARS SEULEMENT) - VALUE (DOLLARS ONLY)					Entretien des Trottoirs Maintenance of Sidewalks Pds. Front Pl.	VOÛTES VAULTS	RÉSOLUTION REDUCTION NO.
		NOM ET ADRESSE DU PROPRIÉTAIRE NAME AND ADDRESS OF OWNER	OCCUPATION ET/AND DÉSIGNATION			EXEMPT	CATHOLIQUE CATHOLIC	PROTESTANTE PROTESTANT	NEUTRE NEUTRAL	JUIVE JEWISH			
			PAR. ST LAURENT.										
713010	LOT TOLHURST EDOUARD MOREAU 1956 GAUTHIER	345	1135 BOUCHER C	50			50					N.S.C.	
713011	LOT TOLHURST ALPHONSE ALARIE	345	1136 MENUISIER C	50			50					N.S.C.	
713012	LOT TOLHURST DO	345	1137 C	50			50					N.S.C.	
713013	LOT TOLHURST THE NORTH MONTREAL LAND CO LTD	345	1138 1139 N	50					50			N.S.C.	
			***** TRAVERSEZ *****										
713014	LOT TOLHURST OUTREMONT & ROSEMONT LTD. C/O G.E. GUERTIN, LAMBTON, CO.	344	908 907 FRONTENAC N	50					50			N.S.C.	
713015	LOT TOLHURST DO	344	906 N	50					50			N.S.C.	
713016	LOT TOLHURST DO	344	905 N	50					50			N.S.C.	
713017	LOT TOLHURST DO	344	904 N	50					50			N.S.C.	
713018	LOT TOLHURST DO	344	903 N	50					50			N.S.C.	

CITÉ DE MONTREAL
CITY OF

RÔLE D'ÉVALUATION DES IMMEUBLES POUR L'EXERCICE FINANCIER COMMENÇANT LE 1ER MAI, 1938.
VALUATION ROLL OF IMMOVABLE PROPERTY FOR THE FISCAL YEAR COMMENCING 1ST MAY, 1938.

359

RUE TOLHURST.
STREET

ARRONDISSEMENT ÉLECTORAL II
ELECTORAL DISTRICT

QUARTIER AHUNTSIC
WARD

COMPTE No. ACCOUNT NO.	SITUATION DE LA PROPRIÉTÉ LOCATION OF PROPERTY	CADASTRE - SUB-DIVISION OCCUPATION ET/AND DÉNOMINATION	VALEUR (DOLLARS SEULEMENT) - VALUE (DOLLARS ONLY)					Entretien des Trotoirs Maintenance of Sidewalks Pds. Front Pl.	VOÛTES VAULTS	RÉSOLUTION REDUCTION NO.
			TERRAIN LAND	BÂTIMENTS BUILDINGS	VALEUR TOTALE - TOTAL VALUE					
			EXEMPT	CATHOLIQUE CATHOLIC	PROTESTANTE PROTESTANT	NEUTRE NEUTRAL	JUIVE JEWISH			
713019	LOT TOLHURST OUTREMONT & ROSEMONT LTD. C/O G.E. GUERIN, LAMBTON CO.	PAR. ST LAURENT. 344 902 FRONTENAC N	50			50			N.S.C.	
713020	LOT TOLHURST DO	344 901 N	50			50			N.S.X.	
713021 700031XX	LOT TOLHURST DO	344 900 N	50			50			N.S.C.	
713022	LOT TOLHURST DO	344 899 N	50			50			N.S.C.	
713023	LOT TOLHURST DO	344 898 N	50			50	N		N.S.C.	
713024	LOT TOLHURST JOSEPH ELZEAR BERNARD 3516 DUROCHER	344 897 COMPTABLE C	50		50				N.S.C.	
713025	LOT TOLHURST DO	344 896 C	50		50				N.S.C.	
713026	LOT TOLHURST PHILEMON SANDRON C/O LS FYON 4816 FABRE	344 895 PRESSER C	50		50				N.S.C.	
713027	LOT TOLHURST DO	344 894 C	50		50				N.S.C.	

CITÉ DE MONTREAL
CITY OF

RÔLE D'ÉVALUATION DES IMMEUBLES POUR L'EXERCICE FINANCIER COMMENÇANT LE 1ER MAI, 1938.
VALUATION ROLL OF IMMOVABLE PROPERTY FOR THE FISCAL YEAR COMMENCING 1ST MAY, 1938.

360

RUE TOLHURST
STREET

ARRONDISSEMENT ÉLECTORAL II
ELECTORAL DISTRICT

QUARTIER AHUNTSIC
WARD

COMPTÉ No. ACCOUNT No.	SITUATION DE LA PROPRIÉTÉ LOCATION OF PROPERTY	CADASTRE - SUB-DIVISION OCCUPATION ET/AND DÉNOMINATION	TERRAIN LAND	BÂTIMENTS BUILDINGS	VALEUR (DOLLARS SEULEMENT) - VALUE (DOLLARS ONLY)					Entretien des Trottoirs Maintenance of Sidewalks Pds. Front Fl.	VOÛTES VAULTS	RÉSOLUTION REDUCTION NO.
					EXEMPT	CATHOLIQUE CATHOLIC	PROTESTANTE PROTESTANT	NEUTRE NEUTRAL	JUIVE JEWISH			
7130 28	LOT TOLHURST FRANCIS J. CAVANAGH 35 VALOIS AVE, VALOIS P.G.	<u>PAR. ST LAURENT.</u> 344 893 ARCHITECTE C	50						50		N.S.C.	
7130 29	LOT TOLHURST OUTREMONT & ROSEMONT LTD C/O G.E. GUERTIN, LAMBTON, CO FRONTENAC	344 892 N	50					50			N.S.C.	
	<u>PRIDEAUX STREET.</u>											
7130 30	LOT TOLHURST EST. WM THOMAS HENEY	344 856 R.E. AGENT C	50						50		N.S.C.	
7130 31	LOT TOLHURST DO	344 855 C	50						50		N.S.C.	
7130 32	LOT TOLHURST ROBERT E. GRAHAM 5621 HUTCHISON	344 854 MERCHANT P	50					50			N.S.C.	
7130 33	LOT TOLHURST DO	344 853 P	50					50			N.S.C.	
7130 34	LOT TOLHURST REV'D DAMIEN RICARD C/O REV'D A.G. RACETTE, STE & ALCIDAS RICARD	344 852 JULIENNE, CO. MONTCALM M.D. C	50					50			N.S.C.	
7130 35	LOT TOLHURST DO	344 851 C	50					50			N.S.C.	
7130 36	LOT TOLHURST DO	344 344 850 C	50					50			N.S.C.	

CITÉ DE
CITY OF **MONTREAL**

RÔLE D'ÉVALUATION DES IMMEUBLES POUR L'EXERCICE FINANCIER COMMENÇANT LE 1ER MAI, 1938.
VALUATION ROLL OF IMMOVABLE PROPERTY FOR THE FISCAL YEAR COMMENCING 1ST MAY, 1938.

361

RUE TOLHURST
STREET

ARRONDISSEMENT ÉLECTORAL 11
ELECTORAL DISTRICT

QUARTIER AHUNTSIC
WARD

COMPTE No. ACCOUNT No.	SITUATION DE LA PROPRIÉTÉ LOCATION OF PROPERTY	CADASTRE - SUR-DIVISION OCCUPATION ET/AND DÉNOMINATION	VALEUR (DOLLARS SEULEMENT) - VALUE (DOLLARS ONLY)					Entretien des Trotoirs Maintenance of Sidewalks Pds. Front Ft.	VOÛTES VAULTS	RÉSOLUTION REDUCTION NO.
			TERRAIN LAND	BÂTIMENTS BUILDINGS	VALEUR TOTALE - TOTAL VALUE					
NOM ET ADRESSE DU PROPRIÉTAIRE NAME AND ADDRESS OF OWNER			EXEMPT	CATHOLIQUE CATHOLIC	PROTESTANTE PROTESTANT	NEUTRE NEUTRAL	JUIVE JEWISH			
		<u>PAR. ST LAURENT.</u>								
7130 37	LOT TOLHURST SAMUEL GREENBERG HARRY FRANK (FAILLI) VINCENT LAMARRE, SYNDICS,	344 849 BUILDER J BUILDER 19 ST JAMES ^{East} West	50					50	N.S.C.	
7130 38	LOT TOLHURST DO	344 848 J	50					50	N.S.C.	
7130 39	LOT TOLHURST DO	344 847 J	50					50	N.S.C.	
7130 40	LOT TOLHURST DO	344 846 J	50					50	N.S.C.	
7130 41	LOT TOLHURST DO	344 845 J	50					50	N.S.C.	
7130 42	LOT TOLHURST DOMINA DEMONTIGNY LAPRAIRIE, P.Q.	344 844 HOTELIER C	50		50				N.S.C.	
7130 43	LOT TOLHURST DO	344 843 C	50		50				N.S.C.	
7130 44	LOT TOLHURST DO	344 842 C	50		50				N.S.C.	

CITÉ DE
CITY OF **MONTREAL**

RÔLE D'ÉVALUATION DES IMMEUBLES POUR L'EXERCICE FINANCIER COMMENÇANT LE 1ER MAI, 1938.
VALUATION ROLL OF IMMOVABLE PROPERTY FOR THE FISCAL YEAR COMMENCING 1ST MAY, 1938.

362

RUE **TOLHURST**
STREET

ARRONDISSEMENT ÉLECTORAL **II**
ELECTORAL DISTRICT

QUARTIER **AHUNTSIC**
WARD

9-27-39754

COMpte No. ACCOUNT No.	SITUATION DE LA PROPRIÉTÉ LOCATION OF PROPERTY	CADASTRE - SUB-DIVISION		VALEUR (DOLLARS SEULEMENT) - VALUE (DOLLARS ONLY)					Enlèvement des Trottoirs Maintenance of Sidewalks Pds. Front Fl.	VOÛTES VAULTS	RÉSOLUTION REDUCTION NO.
		NON ET ADRESSE DU PROPRIÉTAIRE NAME AND ADDRESS OF OWNER	OCCUPATION ET/AND DÉNOMINATION	TERRAIN LAND	BÂTIMENTS BUILDINGS	VALEUR TOTALE - TOTAL VALUE					
				EXEMPT	CATHOLIQUE GATHOLIC	PROTESTANTE PROTESTANT	NEUTRE NEUTRAL	JUIVE JEWISH			
		PAR. ST LAURENT.									
7130 45	LOT TOLHURST ADRIEN DAVID	344	841 COMMIS C	50		50				N.S.C.	
7130 46	LOT TOLHURST DO	344	840 C	50		50				N.S.C.	
7130 47	LOT TOLHURST DO	344	839 C	50		50				N.S.C.	
7130 48	LOT TOLHURST HENRI ALIAS HENRY FYON 4816 FABRE	344	838 MNFR P	50		50 50				N.S.C.	
7130 49	LOT TOLHURST DO	344	837 P	50			50			N.S.C.	
7130 50	LOT TOLHURST DO	344	836 P	50			50			N.S.C.	
7130 51	LOT TOLHURST DO	344	835 P	50		50 50				N.S.C.	
7130 52	LOT TOLHURST DO	344	834 P	50			50			N.S.C.	
7130 53	LOT TOLHURST DO	344	833 P	50			50			N.S.C.	
7130 54	LOT TOLHURST EST. WM THOMAS HENEY	344	832 R.E. AGT C	50		50				N.S.C.	
7130 55	LOT TOLHURST DO	344	831 C	50		50				N.S.C.	

CITÉ DE
CITY OF **MONTREAL**

RÔLE D'ÉVALUATION DES IMMEUBLES POUR L'EXERCICE FINANCIER COMMENÇANT LE 1ER MAI, 1938.
VALUATION ROLL OF IMMOVABLE PROPERTY FOR THE FISCAL YEAR COMMENCING 1ST MAY, 1938.

363

RUE **TOLHURST**
STREET

ARRONDISSEMENT ÉLECTORAL **11**
ELECTORAL DISTRICT

QUARTIER **AHUNTSIC**
WARD

COMPTE NO. ACCOUNT NO.	SITUATION DE LA PROPRIÉTÉ LOCATION OF PROPERTY NOM ET ADRESSE DU PROPRIÉTAIRE NAME AND ADDRESS OF OWNER	CADASTRE — SUB-DIVISION OCCUPATION ET/AND DÉNOMINATION <u>PAR. ST LAURENT.</u>	TERRAIN LAND	BÂTIMENTS BUILDINGS	VALEUR (DOLLARS SEULEMENT) — VALUE (DOLLARS ONLY)					Entretien des Trottoirs Maintenance of Sidewalks Pos. Front Fl.	VOÛTES VAULTS	RÉSOLUTION REDUCTION NO.
					EXEMPT	CATHOLIQUE CATHOLIC	PROTESTANTE PROTESTANT	NEUTRE NEUTRAL	JUIVE JEWISH			
713056	LOT TOLHURST WILLIAM MC GEE 753 QUERBES AVE	344 830 MACHINISTE C	50			50					N.S.C.	
713057	LOT TOLHURST ALIDA DROLET EPSE DE JOSEPH CYRILLE MARCOTTE 5960 CH COLOMB	344 829 C	50			50					N.S.C.	
713058	LOT TOLHURST EST. WM THOMAS HENEY	344 828 R.E. AGT C	50			50					N.S.C.	
713059	LOT TOLHURST D0	344 827 C	50			50					N.S.C.	
713060	LOT TOLHURST D0	344 826 C	50			50					N.S.C.	
713061	LOT TOLHURST D0	344 825 C	50			50					N.S.C.	
<u>PORT ROYAL STREET.</u>												
713062	LOT TOLHURST EST. WM THOMAS HENEY C/O MARLER & MARLER 360 ST JAMES WEST.	344 690 R.E. AGT C	50			50					N.S.C.	
713063	LOT TOLHURST D0	344 689 C	50			50					N.S.C.	

CITÉ DE MONTREAL
CITY OF

RÔLE D'ÉVALUATION DES IMMEUBLES POUR L'EXERCICE FINANCIER COMMENÇANT LE 1ER MAI, 1938.
VALUATION ROLL OF IMMOVABLE PROPERTY FOR THE FISCAL YEAR COMMENCING 1ST MAY, 1938.

364

RUE TOLHURST
STREET

ARRONDISSEMENT ÉLECTORAL 11
ELECTORAL DISTRICT

QUARTIER AHUNTSIC
WARD

COMPTÉ No. ACCOUNT NO.	SITUATION DE LA PROPRIÉTÉ LOCATION OF PROPERTY	CADASTRE - SUB-DIVISION		TERRAIN LAND	BÂTIMENTS BUILDINGS	VALEUR (DOLLARS SEULEMENT) - VALUE (DOLLARS ONLY)					Entretien des Trottoirs Maintenance of Sidewalks Pds. Front Fl.	VOÛTES VAULTS	RÉSOLUTION REDUCTION NO.
		OCCUPATION ET/AND DÉNOMINATION				VALEUR TOTALE - TOTAL VALUE							
NOM ET ADRESSE DU PROPRIÉTAIRE NAME AND ADDRESS OF OWNER						EXEMPT	CATHOLIQUE CATHOLIC	PROTESTANTE PROTESTANT	NEUTRE NEUTRAL	JUIVE JEWISH			
		<u>PAR. ST LAURENT.</u>											
713064	LOT TOLHURST EST. WM THOMAS HENEY c/o Martin & Martin 360 St. James. W	344	688 <i>R.C. agl.</i>	C	50		50					N.S.C.	
713065	LOT TOLHURST DO	344	687	C	50		50					N.S.C.	
713066	LOT TOLHURST FRANCIS J. CAVANAGH 35 VALOIS AVE, VALOIS, P.Q.	344	686 ARCHITECTE	C	50		50					N.S.C.	
713067	LOT TOLHURST CANADIAN NATIONAL RAILWAY CO. C/O T.G. WATSON RM 605 SHAUGHNESSEY BLDG.	344	685	N	50				50			N.S.C.	
713068	LOT TOLHURST DO	344	684	N	50				50			N.S.C.	
713069	LOT TOLHURST DO	344	683	N	50				50			N.S.C.	
713070	LOT TOLHURST DO	344	682	N	50				50			N.S.C.	
713071	LOT TOLHURST DO	344	681 PT 680	N	80				80			N.S.C.	
713072	LOT TOLHURST DO	344	PT 680 679	N	80				80			N.S.C.	

CITÉ DE MONTREAL
CITY OF

RÔLE D'ÉVALUATION DES IMMEUBLES POUR L'EXERCICE FINANCIER COMMENÇANT LE 1ER MAI, 1938.
VALUATION ROLL OF IMMOVABLE PROPERTY FOR THE FISCAL YEAR COMMENCING 1ST MAY, 1938.

RUE TOLHURST
STREET

ARRONDISSEMENT ÉLECTORAL 11
ELECTORAL DISTRICT

QUARTIER ARUNTSIC
WARD

COMPTE No. ACCOUNT No.	SITUATION DE LA PROPRIÉTÉ LOCATION OF PROPERTY	CADASTRE - SUB-DIVISION		VALEUR (DOLLARS SEULEMENT) - VALUE (DOLLARS ONLY)					Entretien des Trotoirs Maintenance of Sidewalks Pds. Front Pt.	VOÛTES VAULTS	RÉSOLUTION REDUCTION NO.			
		NOM ET ADRESSE DU PROPRIÉTAIRE NAME AND ADDRESS OF OWNER	OCCUPATION ET/AND DÉNOMINATION	TERRAIN LAND	BÂTIMENTS BUILDINGS	EXEMPT	CATHOLIQUE CATHOLIC	PROTESTANTE PROTESTANT				NEUTRE NEUTRAL	JUIVE JEWISH	VALEUR TOTALE - TOTAL VALUE
			PAR. ST LAURNT.											
7130 73	LOT TOLHURST CANADIAN /P/ NATIONAL RAILWAY CO C/O T.G. WATSON RM 605 SHAUGHNESSEY BLDG.	344 678	N	50				50				N.S.C.		
7130 74	LOT TOLHURST DO	344 677	N	50				50				N.S.C.		
7130 75	LOT TOLHURST DO	344 PT 691	N	40				40				N.S.C.		
7130 76	LOT TOLHURST JOHN F FERGUSON 2402 RASBERRY ST. M ERIE, PA., U.S.A.	344 676	P	50				50				N.S.C.		
7130 77	LOT TOLHURST DO	344 675	P	50				50				N.S.C.		
7130 78	LOT TOLHURST DO	344 674	P	50				50				N.S.C.		
7130 79	LOT TOLHURST DO	344 673	P	50				50				N.S.C.		
7130 80	LOT TOLHURST GEORGE E GORDON 34 AMPERE PARK WAY, EAST ORANGE, N.J. U.S.A.	344 672	P	50				50				N.S.C.		
7130 81	LOT TOLHURST DO	344 671 PT 670	P	80				80				N.S.C.		

CITÉ DE MONTREAL
CITY OF

366

RÔLE D'ÉVALUATION DES IMMEUBLES POUR L'EXERCICE FINANCIER COMMENÇANT LE 1ER MAI, 1938.
VALUATION ROLL OF IMMOVABLE PROPERTY FOR THE FISCAL YEAR COMMENCING 1ST MAY, 1938.

RUE TOLHURST
STREET

ARRONDISSEMENT ÉLECTORAL II
ELECTORAL DISTRICT

QUARTIER AHUNTSIC
WARD

COMPTE No. ACCOUNT NO.	SITUATION DE LA PROPRIÉTÉ LOCATION OF PROPERTY NOM ET ADRESSE DU PROPRIÉTAIRE NAME AND ADDRESS OF OWNER	CADASTRE — SUB-DIVISION		TERRAIN LAND	BÂTIMENTS BUILDINGS	VALEUR (DOLLARS SEULEMENT) — VALUE (DOLLARS ONLY)					Entretien des Trotoirs Maintenance of Sidewalks Pds. Front Pt.	VOÛTES VAULTS	RÉDUCTION REDUCTION NO.
		OCCUPATION ET/ AND DÉNOMINATION				EXEMPT	CATHOLIQUE CATHOLIC	PROTESTANTE PROTESTANT	NEUTRE NEUTRAL	JUIVE JEWISH			
		PAR. ST LAURENT											
7130 82	LOT TOLHURST WILLIAM A RATZ TAVISTOK, ONT.,	344	PT 670 669	80							80	N.S.C.	
7130 83	LOT TOLHURST DO	344	658	50							50	N.S.C.	
7130 84	LOT TOLHURST ROSINE DUFÉY EPSE DE CAMILLE SANDRON C/O LS FYON, 4815 FABRE	344	667	50				50				N.S.C.	
7130 85	LOT TOLHURST DO	344	666	50				50				N.S.C.	
7130 86	LOT TOLHURST DO	344	665	50				50				N.S.C.	
7130 87	LOT TOLHURST DO	344	664	50				50				N.S.C.	
7130 88	LOT TOLHURST DO	344	663	50				50				N.S.C.	
7130 89	LOT TOLHURST EST. WM THOMAS HENEY <i>McMaster & Macle 360 St James W</i>	344	662	50				50				N.S.C.	

CITÉ DE MONTREAL
CITY OF MONTREAL

RÔLE D'ÉVALUATION DES IMMEUBLES POUR L'EXERCICE FINANCIER COMMENÇANT LE 1ER MAI, 1938.
VALUATION ROLL OF IMMOVABLE PROPERTY FOR THE FISCAL YEAR COMMENCING 1ST MAY, 1938.

367

RUE TOLHURST
STREET

ARRONDISSEMENT ÉLECTORAL II
ELECTORAL DISTRICT

QUARTIER AHUNTSIC
WARD

COMPTE No. ACCOUNT NO.	SITUATION DE LA PROPRIÉTÉ LOCATION OF PROPERTY	CADASTRE - SUB-DIVISION		TERRAIN LAND	BÂTIMENTS BUILDINGS	VALEUR (DOLLARS SEULEMENT) - VALUE (DOLLARS ONLY)					Enclaves des Trois Municipalités Maintenance of Sidewalks Pda. Front Fl.	VOÛTES VAULTS	RÉSOLUTION REDUCTION NO.
		OCCUPATION ET/AND DÉNOMINATION				VALEUR TOTALE - TOTAL VALUE							
NOM ET ADRESSE DU PROPRIÉTAIRE NAME AND ADDRESS OF OWNER						EXEMPT	CATHOLIQUE CATHOLIC	PROTESTANTE PROTESTANT	NEUTRE NEUTRAL	JUIVE JEWISH			
		<u>PAR. ST LAURENT.</u>											
7130 90	LOT TOLHURST EST. WM THOMAS HENEY <i>Je Marie & Marie 360 St James W.</i>	344	661										
		R.E. AGIT	C	50			50						N.S.C.
7130 91	LOT TOLHURST DO	344	660										
			C	50			50						N.S.C.
7130 92	LOT TOLHURST DO	344	659										
			C	50			50						N.S.C.
	<u>BRUCE STREET.</u>												
7130 93	LOT TOLHURST LOUIS ANSELME AUBERTIN 765 STUART AVE. OUT.,	344	524										
		GENT	C	60			60						N.S.C.
7130 94	LOT TOLHURST DO	344	523										
			C	60			60						N.S.C.
7130 95	LOT TOLHURST DO	344	522										
			C	60			60						N.S.C.
7130 96	<i>Lot Tolhurst Do</i>	344	521										
			C	60			60						N.S.C.
7130 97	LOT TOLHURST JOSEPH ROY PONT VIAU	344	520										
		HUISSIER	C	60			60						N.S.C.
7130 98	LOT TOLHURST DO	344	519										
			C	60			60						N.S.C.
7130 99	LOT TOLHURST ROLEF VANTILL 4843 NOTRE DAME EST.	344	518										
		STEAMFITTER	C	60			60						N.S.C.

CITÉ DE MONTREAL
CITY OF

RÔLE D'ÉVALUATION DES IMMEUBLES POUR L'EXERCICE FINANCIER COMMENÇANT LE 1ER MAI, 1938.
VALUATION ROLL OF IMMOVABLE PROPERTY FOR THE FISCAL YEAR COMMENCING 1ST MAY, 1938.

368

RUE TOLHURST
STREET

ARRONDISSEMENT ÉLECTORAL II
ELECTORAL DISTRICT

QUARTIER AHUNTSIC
WARD

29-37-18751

COMPTE No. ACCOUNT No.	SITUATION DE LA PROPRIÉTÉ LOCATION OF PROPERTY NOM ET ADRESSE DU PROPRIÉTAIRE NAME AND ADDRESS OF OWNER	CADASTRE - SUB-DIVISION OCCUPATION ET/AND DÉSIGNATION	VALEUR (DOLLARS SEULEMENT) - VALUE (DOLLARS ONLY)					Enlèvement des Trottoirs Maintenance of Sidewalks Pds. Front Pt.	VOÛTES VAULTS	RÉSOLUTION REDUCTION NO.		
			TERRAIN LAND	BÂTIMENTS BUILDINGS	VALEUR TOTALE - TOTAL VALUE							
					EXEMPT	CATHOLIQUE CATHOLIC	PROTESTANTE PROTESTANT				NEUTRE NEUTRAL	JUIVE JEWISH
713100	LOT TOLHURST ROLEF VANTILL <i>4843 Notre Dame E</i>	<u>PAR. ST LAURENT.</u> 344 517 STEAMFITTER C	60							60	N.S.C.	
713101	LOT TOLHURST DO	344 516 C	60							60	N.S.C.	
713102	LOT TOLHURST DO	344 515 C	60							60	N.S.C.	
713103	LOT 84 TOLHURST DO	344 514 C	60							60	N.S.C.	
713104	LOT TOLHURST LOUIS ROCHELEAU 5884 CLAUDE	344 513 SACRISTAIN C	60							60	N.S.C.	
713105	LOT TOLHURST <i>vantill</i> ROLF VANTILL 4843 NOTRE DAME EAST	344 512 C	60							60	N.S.C.	
713106	LOT TOLHURST DO	344 511 C	60							60	N.S.C.	
713107	LOT TOLHURST DO	344 510 C	60							60	N.S.C.	
713108	LOT TOLHURST DO	344 509 C	60							60	N.S.C.	
713109	LOT TOLHURST DO	344 508 C	60							60	N.S.C.	

CITÉ DE MONTREAL
CITY OF

RÔLE D'ÉVALUATION DES IMMEUBLES POUR L'EXERCICE FINANCIER COMMENÇANT LE 1ER MAI, 1938.
VALUATION ROLL OF IMMOVABLE PROPERTY FOR THE FISCAL YEAR COMMENCING 1ST MAY, 1938.

369

RUE TOLHURST
STREET

ARRONDISSEMENT ÉLECTORAL 11
ELECTORAL DISTRICT

QUARTIER AHUNTSIC
WARD

COMPTE NO. ACCOUNT NO.	SITUATION DE LA PROPRIÉTÉ LOCATION OF PROPERTY	CADASTRE - SUB-DIVISION OCCUPATION ET/AND DÉNOMINATION	TERRAIN LAND	BÂTIMENTS BUILDINGS	VALEUR (DOLLARS SEULEMENT) - VALUE (DOLLARS ONLY)					Entretien des Trottoirs Maintenance of Sidewalks Pds. Front Pl.	VOÛTES VAULTS	RÉSOLUTION REDUCTION NO.
					VALEUR TOTALE - TOTAL VALUE							
					EXEMPT	CATHOLIQUE CATHOLIC	PROTESTANTE PROTESTANT	NEUTRE NEUTRAL	JUIVE JEWISH			
	 PAR. ST. LAURENT.....										
713110	LOT TOLHURST ARCHUBALD MYER 5352W, PICO BLVD. LOS ANGELES, CALIFORNIA U.S.A.	344 507 DEALER P	60				60			N.S.C.		
713111	LOT TOLHURST D0	344 506 P	60				60			N.S.C.		
713112	LOT TOLHURST ARCHIBALD MYER	344 505 MACHINE DEALER P	60				60			N.S.C.		
713113	LOT TOLHURST D0	344 504 P	60				60			N.S.C.		
713114	LOT TOLHURST D0	344 503 P	60				60			N.S.C.		
713115	LOT TOLHURST OSCAR PARE GABLIN CO. LAVAL P.Q.	344 502 INGENIEUR C	60			60				N.S.C.		
713116	LOT TOLHURST D0	344 501 C	60			60				N.S.C.		
713117	LOT TOLHURST D0	344 500 C	60			60				N.S.C.		
713118	LOT TOLHURST D0	344 499 C	60			60				N.S.C.		
713119	LOT TOLHURST D0	344 498 C	60			60				N.S.C.		

CITÉ DE MONTREAL
CITY OF

RÔLE D'ÉVALUATION DES IMMEUBLES POUR L'EXERCICE FINANCIER COMMENÇANT LE 1ER MAI, 1938.
VALUATION ROLL OF IMMOVABLE PROPERTY FOR THE FISCAL YEAR COMMENCING 1ST MAY, 1938.

370

RUE TOLHURST
STREET

ARRONDISSEMENT ÉLECTORAL II
ELECTORAL DISTRICT

QUARTIER AHUNTSIC
WARD

COMPTE No. ACCOUNT No.	SITUATION DE LA PROPRIÉTÉ LOCATION OF PROPERTY	CADASTRE - SUB-DIVISION		VALEUR (DOLLARS SEULEMENT) - VALUE (DOLLARS ONLY)					Entretien des Trottoirs Maintenance of Sidewalks Pav. Front Ft.	VOÛTES VAULTS	RÉSOLUTION REDUCTION NO.	
		NOM ET ADRESSE DU PROPRIÉTAIRE NAME AND ADDRESS OF OWNER	OCCUPATION ET/AND DÉNOMINATION	TERRAIN LAND	BÂTIMENTS BUILDINGS	VALEUR TOTALE - TOTAL VALUE						
						EXEMPT	CATHOLIQUE CATHOLIC	PROTESTANTE PROTESTANT	NEUTRE NEUTRAL	JUIVE JEWISH		
	 PAR. ST. LAURENT.....										
713120	LOT TOLHURST MALVINA BOURGEGIS VVE. DE OVIDE LAVOIE 5858 CLARKE ST.	344	497	C	60		60					N.S.C.
713121	LOT TOLHURST SUCC RACHEL GREAVES VVE DE DONAT BRABANT 2419 BORDEAUX	344	496	C	60		60					N.S.C.
713122	LOT TOLHURST DO	344 844 XXX	495	C	60		60					N.S.C.
712123	LOT TOLHURST DO	344	494	C	60		60					N.S.C.
713124	LOT TOLHURST DO	344	493	C	60		60					N.S.C.
	<u>CHABANEL</u> A. E. 12.....										
713125	LOT TOLHURST OMER GEOFFRIGN 8 ST. PAUL EST.	344	358	C	110		110					N.S.C.
713126	LOT TOLHURST DO	344	357	C	110		110					N.S.C.
713127	LOT TOLHURST DO	344	356	C	110		110					N.S.C.
713128	LOT TOLHURST DO	344	355	C	110		110					N.S.C.

CITÉ DE MONTREAL
CITY OF

RÔLE D'ÉVALUATION DES IMMEUBLES POUR L'EXERCICE FINANCIER COMMENÇANT LE 1ER MAI, 1938.
VALUATION ROLL OF IMMOVABLE PROPERTY FOR THE FISCAL YEAR COMMENCING 1ST MAY, 1938.

371

RUE TOLHURST
STREET

ARRONDISSEMENT ÉLECTORAL
ELECTORAL DISTRICT

QUARTIER AHUNTSIC
WARD

COMPTÉ No. ACCOUNT No.	SITUATION DE LA PROPRIÉTÉ LOCATION OF PROPERTY	CADASTRE - SUB-DIVISION OCCUPATION ET/AIG DÉNOMINATION	VALEUR (DOLLARS SEULEMENT) - VALUE (DOLLARS ONLY)					Entretien des Trottoirs Maintenance of Sidewalks Pds. Front Pl.	VOÛTES VAULTS	RÉSOLUTION REDUCTION NO.		
			TERRAIN LAND	BÂTIMENTS BUILDINGS	VALEUR TOTALE - TOTAL VALUE							
					EXEMPT	CATHOLIQUE CATHOLIC	PROTESTANTE PROTESTANT				NEUTRE NEUTRAL	JUIVE JEWISH
	 PAR. ST. LAURENT.....										
7131 29	LOT TOLHURST PAUL BISSONNETTE 5630 ORLEANS	344 354 COMPTABLE C	110				110			N.S.C.		
7131 30	LOT TOLHURST PAUL BISSONNETTE 5630 ORLEANS	344 353 COMPTABLE C	110				110			N.S.C.		
7131 31	LOT TOLHURST DO	344 352 C	110				110			N.S.C.		
7131 32	LOT TOLHURST ROBERT A. CAMERON ROOM 9, 415 ST. FRANCOIS XAVIER JEAN NELSON CAMERON WIFE OF DANIEL F. MORGAN 4471 WESTERN AVE. WESTMOUNT P.Q.	344 351 WEIGHER P	110				110			N.S.C.		
7131 33	LOT TOLHURST DO	344 350 P	110				110			N.S.C.		
7131 34	LOT TOLHURST DO	344 349 P	110				110			N.S.C.		
7131 35	LOT TOLHURST DO	344 348 P	110				110			N.S.C.		
7131 36	LOT TOLHURST DO	344 347 P	110				110			N.S.C.		

CITÉ DE
CITY OF **MONTREAL**

RÔLE D'ÉVALUATION DES IMMEUBLES POUR L'EXERCICE FINANCIER COMMENÇANT LE 1ER MAI, 1938.
VALUATION ROLL OF IMMOVABLE PROPERTY FOR THE FISCAL YEAR COMMENCING 1ST MAY, 1938.

873

RUE TOLHURST
STREET

ARRONDISSEMENT ÉLECTORAL 11
ELECTORAL DISTRICT

QUARTIER AMUNISIC
WARD

COMPTE No. ACCOUNT No.	SITUATION DE LA PROPRIÉTÉ LOCATION OF PROPERTY	CADASTRE — SUB-DIVISION		VALEUR (DOLLARS SEULEMENT) — VALUE (DOLLARS ONLY)					Entretien des Trottoirs Maintenance of Sidewalks Pds. Front Ft.	VOÛTES VAULTS	RÉSOLUTION REDUCTION NO.	
		NOM ET ADRESSE DU PROPRIÉTAIRE NAME AND ADDRESS OF OWNER	OCCUPATION ET/AND DÉNOMINATION	TERRAIN LAND	BÂTIMENTS BUILDINGS	VALEUR TOTALE — TOTAL VALUE						
						EXEMPT	CATHOLIQUE CATHOLIC	PROTESTANTE PROTESTANT	NEUTRE NEUTRAL	JUIVE JEWISH		
	 PAR. ST. LAURENT.....										
713145	LOT TOLHURST OVIDE LAVOIE "JR" 6557 ST. LAURENT.	344	338				110					N.S.C.
713146	LOT TOLHURST DO	344	337				110					N.S.C.
713147	LOT TOLHURST DO	344	336				110					N.S.C.
713148	LOT TOLHURST MICHEL BIGRAS 654 WISEMAN OUTR.	344	335				110					N.S.C.
713149	LOT TOLHURST DO	344	334				110					N.S.C.
713150	LOT TOLHURST DO	344	333				110					N.S.C.
713151	LOT TOLHURST DO	344	332				110					N.S.C.
713152	LOT TOLHURST CANADIAN NATIONAL REALTIES LTD. C/O T.G. WATSON 605 SHAUGHNESSY BLDG	344	331				110		110			N.S.C.
713153	LOT TOLHURST DO	344	330				110		110			N.S.C.

CITÉ DE MONTREAL
CITY OF

RÔLE D'ÉVALUATION DES IMMEUBLES POUR L'EXERCICE FINANCIER COMMENÇANT LE 1ER MAI, 1938.
VALUATION ROLL OF IMMOVABLE PROPERTY FOR THE FISCAL YEAR COMMENCING 1ST MAY, 1938.

RUE TOLHURST
STREET

ARRONDISSEMENT ÉLECTORAL II
ELECTORAL DISTRICT

QUARTIER AHUNTSIC
WARD

9-37-11751

COMpte No. ACCOUNT No.	SITUATION DE LA PROPRIÉTÉ LOCATION OF PROPERTY	CADASTRE - SUB-DIVISION		VALEUR (DOLLARS SEULEMENT) - VALUE (DOLLARS ONLY)					Entretien des Trottoirs Maintenance of Sidewalks Pds. Front Ft.	VOÛTES VAULTS	RÉSOLUTION REDUCTION NO.
		NOM ET ADRESSE DU PROPRIÉTAIRE NAME AND ADDRESS OF OWNER	OCCUPATION ET/AND DÉNOMINATION	TERRAIN LAND	BÂTIMENTS BUILDINGS	VALEUR TOTALE - TOTAL VALUE					
				EXEMPT	CATHOLIQUE CATHOLIC	PROTESTANTE PROTESTANT	NEUTRE NEUTRAL	JUIVE JEWISH			
..... PAR. ST. LAURENT.....											
7131 54	LOT TOLHURST CANADIAN NATIONAL REALTIES LTD. C/O T.G. WATSON 505N. SHAUGHNESSY BLDG.	344 329	N	110			110			N.S.C.	
7131 55	LOT TOLHURST DO	344 328	N	110			110			N.S.C.	
7131 56	LOT TOLHURST DO <u>LEGENORE STREET</u>	344 327	N	110			110			N.S.C.	
7131 57	LOT TOLHURST EST. WM. THOMAS HENEY HORACE BERTHIAUME C/O H.M. GARDNER 159 CRAIG WEST.	344 191	C	110		110				N.S.C.	
7131 58	LOT TOLHURST DO	344 190	C	110		110				N.S.C.	
7131 59	LOT TOLHURST DO	344 189	C	110		110				N.S.C.	
7131 60	LOT TOLHURST DO	344 188	C	110		110				N.S.C.	
7131 61	LOT TOLHURST WINNETT W. BOYD C.N.R. BLDG MC GILL ST 2090 PEEL APT. 5	344 187	P	110		110				N.S.C.	

CITÉ DE
CITY OF **MONTREAL**

RÔLE D'ÉVALUATION DES IMMEUBLES POUR L'EXERCICE FINANCIER COMMENÇANT LE 1ER MAI, 1938.
VALUATION ROLL OF IMMOVABLE PROPERTY FOR THE FISCAL YEAR COMMENCING 1ST MAY, 1938.

375

RUE TOLHURST
STREET

ARRONDISSEMENT ÉLECTORAL 11
ELECTORAL DISTRICT

QUARTIER AHUNTSIC
WARD

COMPTÉ NO. ACCOUNT NO.	SITUATION DE LA PROPRIÉTÉ LOCATION OF PROPERTY	CADASTRE - SUB-DIVISION OCCUPATION ET/AND DÉNOMINATION	VALEUR (DOLLARS SEULEMENT) - VALUE (DOLLARS ONLY)					Enlèvement des Trottoirs Maintenance of Sidewalks Pav. Front Pl.	VOÛTES VAULTS	RÉSOLUTION REDUCTION NO.
			TERRAIN LAND	BÂTIMENTS BUILDINGS	VALEUR TOTALE - TOTAL VALUE					
			EXEMPT	CATHOLIQUE CATHOLIC	PROTESTANTE PROTESTANT	NEUTRE NEUTRAL	JUIVE JEWISH			
..... PAR. ST. LAURENT.....										
7131 62	LOT TOLHURST WINNETT W. BOYD C.N.R. BLDG. MC GILL ST 2090 PEEL APT. 5	344 186 CIVIL ENGINEER	P	110			110			N.S.C.
7131 63	LOT TOLHURST DO	344 185 P		110			110			N.S.C.
7131 64	LOT TOLHURST DO	344 184 P		110			110			N.S.C.
7131 65	LOT TOLHURST DO	344 183 P		110			110			N.S.C.
7131 66	LOT TOLHURST WANNANT DO	344 182 P		110			110			N.S.C.
7131 67	LOT TOLHURST DO	344 181 P		110			110			N.S.C.
7131 68	LOT TOLHURST DO	344 180 P		110			110			N.S.C.
7131 69	LOT TOLHURST DO	344 179 P		110			110			N.S.C.
7131 70	LOT TOLHURST DO	344 178 P		110			110			N.S.C.

CITÉ DE MONTREAL
CITY OF MONTREAL

RÔLE D'ÉVALUATION DES IMMEUBLES POUR L'EXERCICE FINANCIER COMMENÇANT LE 1ER MAI, 1938.
VALUATION ROLL OF IMMOVABLE PROPERTY FOR THE FISCAL YEAR COMMENCING 1ST MAY, 1938.

876

RUE TOLHURST
STREET

ARRONDISSEMENT ÉLECTORAL II
ELECTORAL DISTRICT

QUARTIER AHUNTSIC
WARD

9-37-38751

COMPTE No. ACCOUNT No.	SITUATION DE LA PROPRIÉTÉ LOCATION OF PROPERTY	CADASTRE - SUB-DIVISION OCCUPATION ET/AND DÉNOMINATION	VALEUR (DOLLARS SEULEMENT) - VALUE (DOLLARS ONLY)					Entretien des Trotoirs Maintenance of Sidewalks Pds. Front Ft.	VOÛTES VAULTS	RÉSOLUTION REDUCTION NO.
			TERRAIN LAND	BÂTIMENTS BUILDINGS	VALEUR TOTALE - TOTAL VALUE					
			EXEMPT	CATHOLIQUE CATHOLIC	PROTESTANTE PROTESTANT	NEUTRE NEUTRAL	JUIVE JEWISH			
..... PAR. ST. LAURENT.....										
7131 71	LOT TOLHURST WINNETT W. BOYD C.N.R. BLDG. MC GILL ST	344 177 CIVIL ENGINEER P	110		110				N.S.C.	
7131 72	LOT TOLHURST DO	344 176 P	110		110				N.S.C.	
7131 73	LOT TOLHURST DO	344 175 P	110		110				N.S.C.	
7131 74	LOT TOLHURST DO	344 174 P	110		110				N.S.C.	
7131 75	LOT TOLHURST DO	344 173 P	110		110				N.S.C.	
7131 76	LOT TOLHURST DO	344 172 P	110		110				N.S.C.	
7131 77	LOT TOLHURST DO	344 171 P	110		110				N.S.C.	
7131 78	LOT TOLHURST DO	344 170 P	110		110				N.S.C.	
7131 79	LOT TOLHURST DO	344 169 P	110		110				N.S.C.	
7131 80	LOT TOLHURST DO	344 158 P	110		110				N.S.C.	

CITÉ DE MONTREAL
CITY OF

RÔLE D'ÉVALUATION DES IMMEUBLES POUR L'EXERCICE FINANCIER COMMENÇANT LE 1ER MAI, 1938.
VALUATION ROLL OF IMMOVABLE PROPERTY FOR THE FISCAL YEAR COMMENCING 1ST MAY, 1938.

277

RUE 101 HURST
STREET

ARRONDISSEMENT ÉLECTORAL 11
ELECTORAL DISTRICT

QUARTIER AHUNTSIC
WARD

COMPTE NO. ACCOUNT NO.	SITUATION DE LA PROPRIÉTÉ LOCATION OF PROPERTY NOM ET ADRESSE DU PROPRIÉTAIRE NAME AND ADDRESS OF OWNER	CADASTRE - SUB-DIVISION OCCUPATION ET/AND DÉNOMINATION	VALEUR (DOLLARS SEULEMENT) - VALUE (DOLLARS ONLY)					Entretien des Trottoirs Maintenance of Sidewalks Pgs. Front Ft.	VOÛTES VAULTS	RÉSOLUTION REDUCTION NO.	
			TERRAIN LAND	BÂTIMENTS BUILDINGS	VALEUR TOTALE - TOTAL VALUE						
					EXEMPT	CATHOLIQUE CATHOLIC	PROTESTANTE PROTESTANT				NEUTRE NEUTRAL
	 PAR. ST. LAURENT.....									
7131 81	LOT TOLHURST WINNETT W. BOYD C.N.R. BLDG. MC GILL ST.	344 157 CIV. ENGINEER P	110				110		N.S.C.		
7131 82	LOTTOLHURST DO	344 166 P	110				110		N.S.C.		
7131 83	LOT TOLHURST DO	344 165 P	110				110		N.S.C.		
7131 84	LOT TOLHURST DO	344 164 P	110				110		N.S.C.		
7131 85	LOT TOLHURST DO	344 163 P	110				110		N.S.C.		
7131 86	LOT TOLHURST DO	344 162 P	110				110		N.S.C.		
7131 87	LOT TOLHURST GEORGIANNA SAVOIE VVE DE WILFRID GAUTHIER 1393 DEMONTIGNY EST.	344 161 C	110			110	110		N.S.C.		
7131 88	LOT TOLHURST DO	344 160 C	110			110 220			N.S.C.		
	<u>BEAUHARNOIS STREET</u>										

CITÉ DE MONTREAL
CITY OF MONTREAL

RÔLE D'ÉVALUATION DES IMMEUBLES POUR L'EXERCICE FINANCIER COMMENÇANT LE 1ER MAI, 1938.
VALUATION ROLL OF IMMOVABLE PROPERTY FOR THE FISCAL YEAR COMMENCING 1ST MAY, 1938.

378

RUE TOLHURST
STREET

ARRONDISSEMENT ÉLECTORAL 11
ELECTORAL DISTRICT

QUARTIER AHUNTSIC
WARD

COMpte No. ACCOUNT No.	SITUATION DE LA PROPRIÉTÉ LOCATION OF PROPERTY	CADASTRE - SUB-DIVISION	VALEUR (DOLLARS SEULEMENT) - VALUE (DOLLARS ONLY)					Entretien des Trottoirs Maintenance of Sidewalks Pav. Front FL	VOÛTES VAULTS	RÉSOLUTION REDUCTION NO.
			TERRAIN LAND	BÂTIMENTS BUILDINGS	VALEUR TOTALE - TOTAL VALUE					
NOM ET ADRESSE DU PROPRIÉTAIRE NAME AND ADDRESS OF OWNER		OCCUPATION ET/OU DÉNOMINATION	EXEMPT	CATHOLIQUE CATHOLIC	PROTESTANTE PROTESTANT	NEUTRE NEUTRAL	JUIVE JEWISH			
	<u>BEAUHARNOIS</u> PAR. ST. LAURENT.....								
7131 89	LOT TOLHURST JOSEPH LOUIS SAVOIE 1448 SHERBROOKE WEST.	344 35 CONTREMAITRE C	150						N.S.C.	
7131 90	LOT TOLHURST DO	344 34 C	150						N.S.C.	
7131 91	LOT TOLHURST SUCC. JOHN NAULT 1225 BERNARD OUEST. OUTR. C/O P.A. ARBOUR 110 BLVD. ST. JOSEPH OUEST EMMA PHILLIPS VVE DE JOHN NAULT 1/2 1225 BERNARD W. OUTR. PIERRE ALEXIS ARBOUR 1/2	344 33 C	150						N.S.C.	
7131 92	LOT TOLHURST DO	344 32 C	150						N.S.C.	
7131 93	LOT TOLHURST DO	344 30 31 C	150						N.S.C.	
7131 94	LOT TOLHURST DO	344 30 C	150						N.S.C.	
7131 95	LOT TOLHURST DO	344 29 C	150						N.S.C.	
7131 96	LOT TOLHURST DO	344 28 C	150						N.S.C.	

CITÉ DE MONTREAL
CITY OF

RÔLE D'ÉVALUATION DES IMMEUBLES POUR L'EXERCICE FINANCIER COMMENÇANT LE 1ER MAI, 1938.
VALUATION ROLL OF IMMOVABLE PROPERTY FOR THE FISCAL YEAR COMMENCING 1ST MAY, 1938.

379

RUE TOLHURST
STREET

ARRONDISSEMENT ÉLECTORAL II
ELECTORAL DISTRICT

QUARTIER AHUNTSIC
WARD

COMPTE No. ACCOUNT NO.	SITUATION DE LA PROPRIÉTÉ LOCATION OF PROPERTY	CADASTRE - SUB-DIVISION		TERRAIN LAND	BÂTIMENTS BUILDINGS	VALEUR (DOLLARS SEULEMENT) - VALUE (DOLLARS ONLY)					Entretien des Trotoirs Maintenance of Sidewalks Pds. Front Pl.	VOÛTES VAULTS	RÉSOLUTION REDUCTION NO.
		NOM ET ADRESSE DU PROPRIÉTAIRE NAME AND ADDRESS OF OWNER	OCCUPATION ET/ AUC DÉNOMINATION			EXEMPT	CATHOLIQUE CATHOLIC	PROTESTANTE PROTESTANT	NEUTRE NEUTRAL	JUIVE JEWISH			
	 PAR. ST. LAURENT.											
713197	LOT TOLHURST SUCC. JOHN NAULT EMMA PHILLIPS VVE DE JOHN NAULT 1/2 1225 BERNARD O. OUTR. PIERRE ALEXIS ARBOUR 1/2 C/O P.A. ARBOUR 110 BLVD. ST. JOSEPH O.	344	27	C	150		150					N.S.C.	
713198	LOT TOLHURST DO	344	26	C	150		150					N.S.C.	
713199	LOT TOLHURST DO	344	25	C	150		150					N.S.C.	
713200	LOT TOLHURST DO	344	24	C	150		150					N.S.C.	
713201	LOT TOLHURST 23	344	23	C	150		150					N.S.C.	
713202	LOT TOLHURST DO	344	22	C	150		150					N.S.C.	
713203	LOT TOLHURST DO	344	21	C	150		150					N.S.C.	
713204	LOT TOLHURST EMILIEHNE HUDON BEAULIEU ANNE MARIE HUDON BEAULIEU 4050 OLD ORCHARD	344	20	C	150		150					N.S.C.	

CITÉ DE MONTREAL
CITY OF

RÔLE D'ÉVALUATION DES IMMEUBLES POUR L'EXERCICE FINANCIER COMMENÇANT LE 1ER MAI, 1938.
VALUATION ROLL OF IMMOVABLE PROPERTY FOR THE FISCAL YEAR COMMENCING 1ST MAY, 1938.

280

RUE TOLHURST
STREET

ARRONDISSEMENT ÉLECTORAL II
ELECTORAL DISTRICT

QUARTIER AHUNTSIC
WARD

COMPTE NO. ACCOUNT NO.	SITUATION DE LA PROPRIÉTÉ LOCATION OF PROPERTY	CADASTRE - SUB-DIVISION	VALEUR (DOLLARS SEULEMENT) - VALUE (DOLLARS ONLY)					Entretien des Trottoirs Maintenance of Sidewalks Pos. Front Ft.	VOÛTES VAULTS	RÉSOLUTION REDUCTION NO.
			TERRAIN LAND	BÂTIMENTS BUILDINGS	VALEUR TOTALE - TOTAL VALUE					
NON ET ADRESSE DU PROPRIÉTAIRE NAME AND ADDRESS OF OWNER		OCCUPATION ET DÉNOMINATION	EXEMPT	CATHOLIQUE CATHOLIC	PROTESTANTE PROTESTANT	NEUTRE NEUTRAL	JUIVE JEWISH			
	 PAR. ST. LAURENT.....								
713205	LOT TOLHURST EMILIEHNE HUDON BEAULIEU ANNE MARIE HUDON BEAULIEU 4150 OLD ORCHARD	344 19 C	150						N.S.C.	
713206	LOT TOLHURST DO DO	344 18 C	150						N.S.C.	
713207	LOT TOLHURST DO	344 17 C	150						N.S.C.	
713208	LOT TOLHURST DO	344 16 C	150						NSC.	
713209	LOT TOLHURST DO	344 15 C	150						N.S.C.	
713210	LOT TOLHURST ALDA BOURDON EPSE S. DE B. DE LOUIS ARTHUR MICHAUD 5400 JEANNE MANCE	344 14 TAVERNIER C	150						N.S.C.	
713211	LOT TOLHURST DO	344 13 C	150						N.S.C.	
713212	LOT TOLHURST MME. BERTHE GERVAIS 3870 PARC. LAFONTAINE MME. BLANCHE GERVAIS	344 12 C	150						N.S.C.	
713213	LOT TOLHURST DO	344 11 C	150						N.S.C.	

CITÉ DE MONTREAL
CITY OF

RÔLE D'ÉVALUATION DES IMMEUBLES POUR L'EXERCICE FINANCIER COMMENÇANT LE 1ER MAI, 1938.
VALUATION ROLL OF IMMOVABLE PROPERTY FOR THE FISCAL YEAR COMMENCING 1ST MAY, 1938.

381

RUE TODHURST
STREET

ARRONDISSEMENT ÉLECTORAL
ELECTORAL DISTRICT

QUARTIER AHUNTSIC
WARD

COMPTE No. ACCOUNT No.	SITUATION DE LA PROPRIÉTÉ LOCATION OF PROPERTY	CADASTRE - SUB-DIVISION	VALEUR (DOLLARS ÉCULEMENT) - VALUE (DOLLARS ONLY)					Entretien des Trottoirs Maintenance of Sidewalks Pav. Front Pl.	VOÛTES VAULTS	RÉSOLUTION REDUCTION NO.
			TERRAIN LAND	BÂTIMENTS BUILDINGS	VALEUR TOTALE - TOTAL VALUE					
NOM ET ADRESSE DU PROPRIÉTAIRE NAME AND ADDRESS OF OWNER		OCCUPATION ET/AND DÉNOMINATION	EXEMPT	CATHOLIQUE CATHOLIC	PROTESTANTE PROTESTANT	NEUTRE NEUTRAL	JUIVE JEWISH			
..... PAR. ST. LAURENT.....										
713214	LOT TOLHURST SUCC. JOHN NAULT EMMA PHILLIPS VVE DE JOHN NAULT (PROP 3/8 (USUFTR 1/8) 1225 BERNARD O. PIERRE ALEXIS ARBOUR 1/2 A/S P. A. ARBOUR 110 BLVD. ST JOSEPH O. BLVD. CHEMAZIE	344 10 C	200		200					
..... LUMSDEN STREET.....										
713215	LOT LUMSDEN ABRAHAM SAMMETT 5539 PARK AVE	344 37 MERCHANT J	200				200	N.S.C.		
713216	LOT LUMSDEN DO	344 38 J	150				150	N.S.C.		
713217	LOT LUMSDEN MARIE LOUISE VILLENEUVE 2198 ST. LUC	344 39 C	150		150			N.S.C.		
713218	LOT LUMSDEN DO	344 40 C	150		150			N.S.C.		
713219	LOT LUMSDEN ARMAND SENECA L 654 CUMBERLAND OTTAWA ONT.	344 41 SECRETAIRE C	150		150			N.S.C.		

CITÉ DE MONTREAL
CITY OF

RÔLE D'ÉVALUATION DES IMMEUBLES POUR L'EXERCICE FINANCIER COMMENÇANT LE 1ER MAI, 1938.
VALUATION ROLL OF IMMOVABLE PROPERTY FOR THE FISCAL YEAR COMMENCING 1ST MAY, 1938.

382

RUE LUMSDEN
STREET

ARRONDISSEMENT ÉLECTORAL 12
ELECTORAL DISTRICT

QUARTIER APUNTSIC
WARD

COMPTE No. ACCOUNT No.	SITUATION DE LA PROPRIÉTÉ LOCATION OF PROPERTY	CADASTRE - SUB-DIVISION OCCUPATION ET/AND DÉNOMINATION	TERRAIN LAND	BÂTIMENTS BUILDINGS	VALEUR (DOLLARS SEULEMENT) - VALUE (DOLLARS ONLY)				Entretien des Trotoirs Maintenance of Sidewalks Pds. Front Fl.	VOÛTES VAULTS	RÉSOLUTION REDUCTION No.
					EXEMPT	CATHOLIQUE CATHOLIC	PROTESTANTE PROTESTANT	NEUTRE NEUTRAL			
713220	LOT LUMSDEN CHARLES BRUNELLE "SR" CHAMBLY CANTON PAR. ST. LAURENT..... 344 42 EMP. CIVIL C	150			150				N.S.C.	
713221	LOT LUMSDEN ALBERT BROUSSEAU 6874 DROLET	344 43 EPICIER C	150			150				N.S.C.	
713222	LOT LUMSDEN FRS. JOS. SAMUEL RICHER 6680 ST. DENIS	344 44 COMPTABLE C	150			150				N.S.C.	
713223	LOT LUMSDEN DO	344 45 C	150			150				N.S.C.	
713224	LOT LUMSDEN DO	344 46 C	150			150				N.S.C.	
713225	LOT LUMSDEN DO	344 47 C	150			150				N.S.C.	
713226	LOT LUMSDEN SUCC. JOHN NAULT EMMA PHILLIPS VVE DE JOHN NAULT 2/10 (USUFTR) 2/10 1225 BERNARD O. OUTR. PIERRE ALEXIS ARBOUR 1/2 110 BLVD. ST. JOSEPH O.	344 48 C	150			150				N.S.C.	
713227	LOT LUMSDEN DO	344 49 C	150			150				N.S.C.	

CITÉ DE MONTREAL
CITY OF

RÔLE D'ÉVALUATION DES IMMEUBLES POUR L'EXERCICE FINANCIER COMMENÇANT LE 1ER MAI, 1938.
VALUATION ROLL OF IMMOVABLE PROPERTY FOR THE FISCAL YEAR COMMENCING 1ST MAY, 1938.

383

RUE LUMSDEN
STREET

ARRONDISSEMENT ÉLECTORAL 12
ELECTORAL DISTRICT

QUARTIER AHUNTSIC
WARD

2-17-1938

COMPTE No. ACCOUNT NO.	SITUATION DE LA PROPRIÉTÉ LOCATION OF PROPERTY	CADASTRE - SUB-DIVISION OCCUPATION ET/AND DÉNOMINATION	TERRAIN LAND	BÂTIMENTS BUILDINGS	VALEUR (DOLLARS SEULEMENT) - VALUE (DOLLARS ONLY)					Entretien des Trottoirs Maintenance of Sidewalks Pds. Front Pl.	VOÛTES VAULTS	RÉSOLUTION REDUCTION NO.
					EXEMPT	CATHOLIQUE CATHOLIC	PROTESTANTE PROTESTANT	NEUTRE NEUTRAL	JUIVE JEWISH			
	 PAR. ST. LAURENT.....										
713228	LOT LUMSDEN SUCC. JOHN NAULT EMMA PHILLIPS VVE DE JOHN NAULT <i>Prop 2/16 (USUFTR) 2/16</i> 1225 BERNARD O. UT. R. Q. 1/2 PIERRE ALEXIS ARBOUR 1/2 110 BLVD. ST. JOSEPH O.	344 50 C	150							150	N.S.C.	
713229	LOT LUMSDEN DO	344 51 C	150							150	N.S.C.	
713230	LOT LUMSDEN DO	344 52 C	150							150	N.S.C.	
713231	LOT LUMSDEN DO	344 53 C	150							150	N.S.C.	
713232	LOT LUMSDEN DO	344 54 C	150							150	N.S.C.	
713233	LOT LUMSDEN DO	344 55 C	150							150	N.S.C.	
713234	LOT LUMSDEN DO	344 56 C	150							150	N.S.C.	
713235	LOT LUMSDEN DO	344 57 C	150							150	N.S.C.	
713236	LOT LUMSDEN DO	344 58 C	150							150	N.S.C.	

CITÉ DE
CITY OF **MONTREAL**

RÔLE D'ÉVALUATION DES IMMEUBLES POUR L'EXERCICE FINANCIER COMMENÇANT LE 1ER MAI, 1938.
VALUATION ROLL OF IMMOVABLE PROPERTY FOR THE FISCAL YEAR COMMENCING 1ST MAY, 1938.

384

RUE LUMSDEN
STREET

ARRONDISSEMENT ÉLECTORAL 12
ELECTORAL DISTRICT

QUARTIER AMUNISIC
WARD

COMPTE No. ACCOUNT No.	SITUATION DE LA PROPRIÉTÉ LOCATION OF PROPERTY	CADASTRE - SUB-DIVISION		VALEUR (DOLLARS SEULEMENT) - VALUE (DOLLARS ONLY)					Entretien des Trotoirs Maintenance of Sidewalks Pds. Front Pl.	VOÛTES VAULTS	RÉSOLUTION REDUCTION NO.	
		NOM ET ADRESSE DU PROPRIÉTAIRE NAME AND ADDRESS OF OWNER	OCCUPATION ET/AND DÉNOMINATION	TERRAIN LAND	BÂTIMENTS BUILDINGS	EXEMPT	CATHOLIQUE CATHOLIC	PROTESTANTE PROTESTANT				NEUTRE NEUTRAL
	 PAR. ST. LAURENT.....										
7132 37	LOT LUMSDEN MLLE. BERTHE GERVAIS MLLE. BLANCHE GERVAIS 3870 PARC LAFONTAINE	344	59	C	150							N.S.C.
7132 38	LOT LUMSDEN DO	344	60	C	150							N.S.C.
7132 39	LOT LUMSDEN PIERRE ALEXIS ARBOUR 110 BLVD. ST. JOSEPH O.	344	51	C	150							N.S.C.
7132 40	LOT LUMSDEN DO <u>BEAUHARNOIS</u>	344	62	C	150							N.S.C.
7132 41	LOT LUMSDEN ALEXANDRE COLLETTE 4384 CH. COLOMB	344	193	C	140							N.S.C.
7132 42	LOT LUMSDEN DO	344	194	C	140							N.S.C.
7132 43	LOT LUMSDEN DO	344	195	C	140							N.S.C.
7132 44	LOT LUMSDEN LYDIA DUGAS DIT LABRECHE VVE DE WILLIAM WELLS	344	196	C	140							N.S.C.

CITÉ DE
CITY OF **MONTREAL**

RÔLE D'ÉVALUATION DES IMMEUBLES POUR L'EXERCICE FINANCIER COMMENÇANT LE 1ER MAI, 1938.
VALUATION ROLL OF IMMOVABLE PROPERTY FOR THE FISCAL YEAR COMMENCING 1ST MAY, 1938.

385

RUE LUMSDEN
STREET

ARRONDISSEMENT ÉLECTORAL 12
ELECTORAL DISTRICT

QUARTIER AHLUNTSIC
WARD

COMPTE NO. ACCOUNT NO.	SITUATION DE LA PROPRIÉTÉ LOCATION OF PROPERTY	CADASTRE -- SUB-DIVISION		VALEUR (DOLLARS SEULEMENT) -- VALUE (DOLLARS ONLY)					Entretien des Trotoirs Maintenance of Sidewalks Pds. Front Pl.	VOÛTES VAULTS	RÉSOLUTION REDUCTION NO.		
		NOM ET ADRESSE DU PROPRIÉTAIRE NAME AND ADDRESS OF OWNER	OCCUPATION ET/AND DÉNOMINATION	TERRAIN LAND	BÂTIMENTS BUILDINGS	VALEUR TOTALE -- TOTAL VALUE							
						EXEMPT	CATHOLIQUE CATHOLIC	PROTESTANTE PROTESTANT				NEUTRE NEUTRAL	JUIVE JEWISH
	 PAR. ST. LAURENT.....											
713245	LOT LUMSDEN LYDIA DUGAS DIT LABRECHE VVE WILLIAM WELLS 5247 3 EME AVE. VERDUB	344 197 DE C	140								N.S.C.		
713246	LOT LUMSDEN JOHN LESSARD 217 BLVD. CREMAZIE	344 198 INGENIEUR C	140								N.S.C.		
713247	LOT LUMSDEN DO	344 199 C	140								N.S.C.		
713248	LOT LUMSDEN DO	344 200 C	140								N.S.C.		
713249	LOT LUMSDEN LOUIS ANSELME AUBERTIN 765 STUART AVE	344 201 C	140								N.S.C.		
713250	LOT LUMSDEN DO	344 202 C	140								N.S.C.		
713251	LOT LUMSDEN DO	344 204 C	140								N.S.C.		
713252	LOT LUMSDEN DO	344 204 C	140								N.S.C.		
713253	LOT LUMSDEN DO	344 205 C	140								N.S.C.		

CITÉ DE MONTREAL
CITY OF

RÔLE D'ÉVALUATION DES IMMEUBLES POUR L'EXERCICE FINANCIER COMMENÇANT LE 1ER MAI, 1938.
VALUATION ROLL OF IMMOVABLE PROPERTY FOR THE FISCAL YEAR COMMENCING 1ST MAY, 1938.

386

RUE LUMSDEN ARRONDISSEMENT ÉLECTORAL 12 QUARTIER AHUNTSIC
STREET ELECTORAL DISTRICT WARD

COMPTÉ No. ACCOUNT No.	SITUATION DE LA PROPRIÉTÉ LOCATION OF PROPERTY	CADASTRE - SUB-DIVISION		VALEUR (DOLLARS SEULEMENT) - VALUE (DOLLARS ONLY)					Entretien des Trottoirs (Maintenance of Sidewalks Pds. Front Ft.)	VOÛTES VAULTS	RÉSOLUTION REDUCTION NO.
		NOM ET ADRESSE DU PROPRIÉTAIRE NAME AND ADDRESS OF OWNER	OCCUPATION ET/AND DÉNOMINATION	TERRAIN LAND	BÂTIMENTS BUILDINGS	VALEUR TOTALE - TOTAL VALUE					
				EXEMPT	CATHOLIQUE CATHOLIC	PROTESTANTE PROTESTANT	NEUTRE NEUTRAL	JUIVE JEWISH			
	 PAR. ST. LAURENT.....									
713254	8960-66 LUMSDEN	344	206								
			207								
			108								
			228								
	HON. ALEXANDRE CHAS CASGRAIN 536 CLARKE AVE. WESTMOUNT.	JUGE	C	400	5300						N.S.C.
713255	LOT LUMSDEN	344	209								
	EST. WM. THOMAS HENEY		C	140							N.S.C.
713256	LOT LUMSDEN	344	210								
	DO		C	140							N.S.C.
713257	LOT LUMSDEN	344	211								
	DO		C	140							N.S.C.
713258	LOT LUMSDEN	344	212								
	DO		C	140							N.S.C.
713259	LOT LUMSDEN	344	213								
	DO		C	140							N.S.C.
713260	LOT LUMSDEN	344	214								
	DO		C	140							N.S.C.
713261	LOT LUMSDEN	344	215								
	CITE DE MONTREAL	EX		140					140		N.S.C.
		(NEUTRE POUR TAXE ÉCOLE)									
713262	LOT LUMSDEN	344	216								
	DO		EX	140					140		N.S.C.
		(NEUTRE POUR TAXE ÉCOLE)									

CITÉ DE MONTREAL
CITY OF

RÔLE D'ÉVALUATION DES IMMEUBLES POUR L'EXERCICE FINANCIER COMMENÇANT LE 1ER MAI, 1938.
VALUATION ROLL OF IMMOVABLE PROPERTY FOR THE FISCAL YEAR COMMENCING 1ST MAY, 1938.

387

RUE LUMSDEN
STREET L

ARRONDISSEMENT ÉLECTORAL 12
ELECTORAL DISTRICT

QUARTIER AHUNTSIC
WARD

COMPTE NO. ACCOUNT NO.	SITUATION DE LA PROPRIÉTÉ LOCATION OF PROPERTY	CADASTRE - SUB-DIVISION OCCUPATION ET/AND DÉNOMINATION	TERRAIN LAND	BÂTIMENTS BUILDINGS	VALEUR (DOLLARS SEULEMENT) - VALUE (DOLLARS ONLY)					Entretien des Trotoirs Maintenance of Sidewalks Pds. Front Fl.	VOÛTES VAULTS	RÉSOLUTION REDUCTION NO.
					EXEMPT	CATHOLIQUE CATHOLIC	PROTESTANTE PROTESTANT	NEUTRE NEUTRAL	JUIVE JEWISH			
713263	LOT LUMSDEN CITE DE MONTREALPAR. ST. LAURENT..... 344 217 EX 140	140		140			140		N.S.C.		
713264	LOT LUMSDEN DO	344 218 EX 140	140		140			140		M.S.C.		
713265	LOT LUMSDEN DO	344 219 EX 140	140		140			140		N.S.C.		
713266	LOT LUMSDEN EST. WILLIAM THOMAS HENEY WILLIAM GILMARY HENEY C/O M. GARDNER 159 CRAIG W.	344 220 R.E. BROKER C R.E. BROKER	140		140					N.S.C.		
713267	LOT LUMSDEN DO	344 221 C 140	140		140					N.S.C.		
713268	LOT LUMSDEN DO	344 222 C 140	140		140					N.S.C.		
713269	LOT LUMSDEN DO	344 223 C 140	140		140					N.S.C.		
713270	LOT LUMSDEN DO	344 224 C 140	140		140					N.S.C.		
713271	LEGENDRE LOT LUMSDEN CANADIAN NATIONAL REALTIES LTD C/O T.G. WATSON 605 SHAUGHNESSY BLDG.	344 360 361 362 363 364 N 700	700					700		N.S.C.		

CITÉ DE MONTREAL
CITY OF

RÔLE D'ÉVALUATION DES IMMEUBLES POUR L'EXERCICE FINANCIER COMMENÇANT LE 1ER MAI, 1938.
VALUATION ROLL OF IMMOVABLE PROPERTY FOR THE FISCAL YEAR COMMENCING 1ST MAY, 1938.

388

RUE LUMSDEN ARRONDISSEMENT ÉLECTORAL 12 QUARTIER AHUNTSIC
STREET ELECTORAL DISTRICT WARD

COMPTE No. ACCOUNT No.	SITUATION DE LA PROPRIÉTÉ LOCATION OF PROPERTY	CADASTRE - SUB-DIVISION		VALEUR (DOLLARS SEULEMENT) - VALUE (DOLLARS ONLY)						Entretien des Trottoirs Maintenance of Sidewalks Pds. Front Fl.	VOÛTES VAULTS	RÉSOLUTION REDUCTION NO.	
		NOM ET ADRESSE DU PROPRIÉTAIRE NAME AND ADDRESS OF OWNER	OCCUPATION ET/AUG DÉNOMINATION	TERRAIN LAND	BÂTIMENTS BUILDINGS	VALEUR TOTALE - TOTAL VALUE							
						EXEMPT	CATHOLIQUE CATHOLIC	PROTESTANTE PROTESTANT	NEUTRE NEUTRAL				JUIVE JEWISH
		 PAR. ST. LAURENT.....										
7132 72	LOT LUMSDEN ALBERTINE FORGUES 1090 LAURIER O	344 365	C	110		110					N.S.C.		
7132 73	LOT LUMSDEN DO	344 366	C	110		110					N.S.C.		
7132 74	LOT LUMSDEN ELISEE HARDY 5512 N.D. DE GRACE AVE	344 367 COMMIS	C	110		110					N.S.C.		
7132 75	LOT LUMSDEN PHILIPPE HARDY 4156 OLD ORCHARD	344 368 COM. VOY.	C	110		110					N.S.C.		
7132 76	LOT LUMSDEN MARGARET ANN DOBIE ST. AUGUSTIN CO. DEUX MONTAGNES. QUE.	344 369 SPINSTER	P	110			110				N.S.C.		
7132 77	LOT LUMSDEN DO	344 370	P	110		110	110				N.S.C.		
7132 78	LOT LUMSDEN DO	344 371	P	110			110				N.S.C.		
7132 79	LOT LUMSDEN DO	344 372	P	110			110				N.S.C.		
7132 80	LOT LUMSDEN DO	344 373	P	110		110	110				N.S.C.		

CITÉ DE MONTREAL
CITY OF

RÔLE D'ÉVALUATION DES IMMEUBLES POUR L'EXERCICE FINANCIER COMMENÇANT LE 1ER MAI, 1938.
VALUATION ROLL OF IMMOVABLE PROPERTY FOR THE FISCAL YEAR COMMENCING 1ST MAY, 1938.

389

RUE LUMSDEN ARRONDISSEMENT ÉLECTORAL 12 QUARTIER AHUNTSIC
STREET ELECTORAL DISTRICT WARD

COMPTÉ NO. ACCOUNT NO.	SITUATION DE LA PROPRIÉTÉ LOCATION OF PROPERTY	CADASTRE - SUB-DIVISION	VALEUR (DOLLARS SEULEMENT) - VALUE (DOLLARS ONLY)					Entretien des Trottoirs Maintenance of Sidewalks Pav. Front Ft.	VOÛTES VAULTS	RÉSOLUTION REDUCTION NO.				
			NOM ET ADRESSE DU PROPRIÉTAIRE NAME AND ADDRESS OF OWNER	OCCUPATION ET/AND DÉNOMINATION	TERRAIN LAND	BÂTIMENTS BUILDINGS	VALEUR TOTALE - TOTAL VALUE							
							EXEMPT				CATHOLIQUE CATHOLIC	PROTESTANTE PROTESTANT	NEUTRE NEUTRAL	JUIVE JEWISH
		 PAR. ST. LAURENT.....											
7132 81	LOT LUMSDEN CITE DE MONTREAL	344 374 344 374 EX	110		110			110	N.S.C.					
7132 82	LOT LUMSDEN DO	344 375 344 375 EX	110		110			110	N.S.C.					
7132 83	LOT LUMSDEN ERNEST PETIT 5827 POUPART	344 376 AGENT C	110		110				N.S.C.					
7132 84	LOT LUMSDEN JOSEPH MARCHAND 2941 - 1000 <i>Berthierville RR#1</i>	344 377 MCHO. C	110		110				N.S.C.					
7132 85	LOT LUMSDEN DO	344 378 C	110		110				N.S.C.					
7132 86	LOT LUMSDEN AHUNTSIC REALTY CORPORATION	344 379 N	110					110	N.S.C.					
7132 87	LOT LUMSDEN DO	344 380 N	110					110	N.S.C.					
7132 88	LOT LUMSDEN DO	344 381 N	110					110	N.S.C.					
7132 89	LOT LUMSDEN DO	344 382 N	110					110	N.S.C.					
7132 90	LOT LUMSDEN DO	344 383 N	110					110	N.S.C.					

CITÉ DE MONTREAL
CITY OF

RÔLE D'ÉVALUATION DES IMMEUBLES POUR L'EXERCICE FINANCIER COMMENÇANT LE 1ER MAI, 1938.
VALUATION ROLL OF IMMOVABLE PROPERTY FOR THE FISCAL YEAR COMMENCING 1ST MAY, 1938.

290

RUE LUMSDEN
STREET

ARRONDISSEMENT ÉLECTORAL 12
ELECTORAL DISTRICT

QUARTIER AHUNTSIC
WARD

COMPTE No. ACCOUNT No.	SITUATION DE LA PROPRIÉTÉ LOCATION OF PROPERTY	CADASTRE - SUB-DIVISION		VALEUR (DOLLARS SEULEMENT) - VALUE (DOLLARS ONLY)					Entretien des Trottoirs Maintenance of Sidewalks Pds. Front Ft.	VOÛTES VAULTS	RÉSOLUTION REDUCTION NO.	
		OCCUPATION ET/AND DÉNOMINATION	TERRAIN LAND	BÂTIMENTS BUILDINGS	VALEUR TOTALE - TOTAL VALUE							
					EXEMPT	CATHOLIQUE CATHOLIC	PROTESTANTE PROTESTANT	NEUTRE NEUTRAL				JUIVE JEWISH
	 PAR...ST. LAURENT.....										
7132 91	LOT LUMSDEN AHUNTSIC REALTY CORPORATION	344 384	N	110				110		N.S.C.		
7132 92	LOT LUMSDEN DO	344 385	N	110				110		N.S.C.		
7132 93	LOT LUMSDEN DO	344 386	N	110				110		N.S.C.		
7132 94	LOT LUMSDEN DO	344 387	N	110				110		N.S.C.		
7132 95	LOT LUMSDEN DO	344 388	N	110				110		N.S.C.		
7132 96	LOT LUMSDEN DO	344 389	N	110				110		N.S.C.		
7132 97	LOT LUMSDEN DO	344 390	N	110				110		N.S.C.		
7132 98	LOT LUMSDEN DO <u>CHABANEL</u>	344 391	N	110				110		N.S.C.		
	 E. D.										

CITÉ DE
CITY OF **MONTREAL**

RÔLE D'ÉVALUATION DES IMMEUBLES POUR L'EXERCICE FINANCIER COMMENÇANT LE 1ER MAI, 1938.
VALUATION ROLL OF IMMOVABLE PROPERTY FOR THE FISCAL YEAR COMMENCING 1ST MAY, 1938.

391

RUE LUMSDEN
STREET

ARRONDISSEMENT ÉLECTORAL II
ELECTORAL DISTRICT

QUARTIER AMUNTSIC
WARD

COMPTE No. ACCOUNT No.	SITUATION DE LA PROPRIÉTÉ LOCATION OF PROPERTY	CADASTRE - SUB-DIVISION OCCUPATION ET/AND DÉNOMINATION	VALEUR (DOLLARS SEULEMENT) - VALUE (DOLLARS ONLY)					Entretien des Trottoirs Maintenance of Sidewalks Pds. Front Pl.	VOÛTES VAULTS	RÉSOLUTION REDUCTION NO.
			TERRAIN LAND	BÂTIMENTS BUILDINGS	VALEUR TOTALE - TOTAL VALUE					
NOM ET ADRESSE DU PROPRIÉTAIRE NAME AND ADDRESS OF OWNER			EXEMPT	CATHOLIQUE CATHOLIC	PROTESTANTE PROTESTANT	NEUTRE NEUTRAL	JUIVE JEWISH			
	<u>CHABANEL</u> PAR. ST. LAURENT.....								
713299	LOT LUMSDEN LOUIS ANSELME AUBERTIN 755 STUART AVE.	344 526 SPECULATEUR C	60			60			N.S.C.	
713300	LOT LUMSDEN DO	344 527 C	60			60			N.S.C.	
713301	LOT LUMSDEN DO	344 528 C	60			60			N.S.C.	
713302	LOT LUMSDEN DO	344 529 C	60			60			N.S.C.	
713303	LOT LUMSDEN EST. WM. THOMAS HENEY	344 530 C	60			60			N.S.C.	
713304	LOT LUMSDEN DO	344 531 C	60			60			N.S.C.	
713305	LOT LUMSDEN DO	344 532 C	60			60			N.S.C.	
713306	LOT LUMSDEN DO	344 533 C	60			60			N.S.C.	
713307	LOT LUMSDEN DO	344 534 C	60			60			N.S.C.	

CITÉ DE
CITY OF **MONTREAL**

RÔLE D'ÉVALUATION DES IMMEUBLES POUR L'EXERCICE FINANCIER COMMENÇANT LE 1ER MAI, 1938.
VALUATION ROLL OF IMMOVABLE PROPERTY FOR THE FISCAL YEAR COMMENCING 1ST MAY, 1938.

392

RUE LUMSDEN ARRONDISSEMENT ÉLECTORAL II QUARTIER AHUNTSIC
STREET ELECTORAL DISTRICT WARD

COMpte No. ACCOUNT NO.	SITUATION DE LA PROPRIÉTÉ LOCATION OF PROPERTY	CADASTRE - SUB-DIVISION OCCUPATION ET/AND DÉNOMINATION	TERRAIN LAND	BÂTIMENTS BUILDINGS	VALEUR (DOLLARS SEULEMENT) - VALUE (DOLLARS ONLY)					Entretien des Trottoirs Maintenance of Sidewalks Pds. Front Pl.	VOÛTES VAULTS	RÉSOLUTION REDUCTION NO.
					EXEMPT	CATHOLIQUE CATHOLIC	PROTESTANTE PROTESTANT	NEUTRE NEUTRAL	JUIVE JEWISH			
713308	LOT LUMSDEN EST. WM. THOMAS HENEY PAR. ST. 344 535 535 C	LAURENT..... 60								N.S.C.	
713309	LOT LUMSDEN DO	344 536 C	60								N.S.C.	
713310	LOT LUMSDEN DO	344 537 C	60								N.S.C.	
713311	LOT LUMSDEN DO	344 538 C	60								N.S.C.	
713312	LOT LUMSDEN DO	344 539 C	60								N.S.C.	
713313	LOT LUMSDEN DO	344 540 C	60								N.S.C.	
713314	LOT LUMSDEN DO	344 541 C	60								N.S.C.	
713315	LOT LUMSDEN GEORGE PARK COGHILL 6929 CHAMPAGNEUR	344 542 MNFTR P	60						60		N.S.C.	
713316	LOT LUMSDEN DO	344 344 543 P	60						60		N.S.C.	

CITÉ DE MONTREAL
CITY OF MONTREAL

RÔLE D'ÉVALUATION DES IMMEUBLES POUR L'EXERCICE FINANCIER COMMENÇANT LE 1ER MAI, 1938.
VALUATION ROLL OF IMMOVABLE PROPERTY FOR THE FISCAL YEAR COMMENCING 1ST MAY, 1938.

393

RUE LUMSDEN ARRONDISSEMENT ÉLECTORAL II QUARTIER ARUNDEL
STREET ELECTORAL DISTRICT WARD

COMPTÉ No. ACCOUNT No.	SITUATION DE LA PROPRIÉTÉ LOCATION OF PROPERTY	CADASTRE - SUB-DIVISION	VALEUR (DOLLARS SEULEMENT) - VALUE (DOLLARS ONLY)					Entrées des Trottoirs Maintenance of Sidewalks Pds. Front Ft.	VOUTES VAULTS	RÉSOLUTION REDUCTION NO.
			TERRAIN LAND	BÂTIMENTS BUILDINGS	VALEUR TOTALE - TOTAL VALUE					
NOM ET ADRESSE DU PROPRIÉTAIRE NAME AND ADDRESS OF OWNER		OCCUPATION ET/AND DÉNOMINATION			EXEMPT	CATHOLIQUE CATHOLIC	PROTESTANTE PROTESTANT	NEUTRE NEUTRAL	JUIVE JEWISH	
	 PAR. ST. LAURENT.....								
713317	LOT LUMSDEN CITE DE MONTREAL	344 544 UN PRIVÉ - EX MONTRE POUR TAXE SCOLAIRE		60	60			60		N.S.C.
713318	LOT LUMSDEN MARTHA QUINN WID OF J. ADOLPHE M. MONETTE SWANTON VT. U.S.A.	344 545 C		60		60				N.S.C.
713319	LOT LUMSDEN EST. WM. THOMAS HENEY	344 546 C		60		60				N.S.C.
713320	LOT LUMSDEN EST. WM. THOMAS HENEY	344 547 C		60		60				N.S.C.
713321	LOT LUMSDEN OUTREMONT & ROSEMONT LTD C/O G.E. GUERTIN LAMBTON COFRONTENAC. QUE. FRQ	344 548 N		60				60		N.S.C.
713322	LOT LUMSDEN DO	344 549 N		60				60		N.S.C.
713323	LOT LUMSDEN EDWARD TAYLOR	344 550 CUST. OFF. P		60			60			N.S.C.
713324	LOT LUMSDEN DO	344 551 P		60			60			N.S.C.
713325	LOT LUMSDEN EST. WM. THOMAS HENEY	344 552 C		60		60				N.S.C.

CITÉ DE MONTREAL
CITY OF

RÔLE D'ÉVALUATION DES IMMEUBLES POUR L'EXERCICE FINANCIER COMMENÇANT LE 1ER MAI, 1938.
VALUATION ROLL OF IMMOVABLE PROPERTY FOR THE FISCAL YEAR COMMENCING 1ST MAY, 1938.

394

RUE LUMSDEN ARRONDISSEMENT ÉLECTORAL 11 QUARTIER AHUNSSIC
STREET ELECTORAL DISTRICT WARD

COMPTE No. ACCOUNT NO.	SITUATION DE LA PROPRIÉTÉ LOCATION OF PROPERTY	CADASTRE - SUB-DIVISION		VALEUR (DOLLARS SEULEMENT) - VALUE (DOLLARS ONLY)					Entrées des Trotoirs Maintenance of Sidewalks Pav. Front Pl.	VOÛTES VAULTS	RÉSOLUTION REDUCTION NO.	
		NOM ET ADRESSE DU PROPRIÉTAIRE NAME AND ADDRESS OF OWNER	OCCUPATION ET/AND DÉNOMINATION	TERRAIN LAND	BÂTIMENTS BUILDINGS	EXEMPT	CATHOLIQUE CATHOLIC	PROTESTANTE PROTESTANT				NEUTRE NEUTRAL
		 PAR. ST . LAURENT.....									
713326	LOT LUMSDEN EST. WM. THOMAS HENEY	344	553	C	60					60		N.S.C.
713327	LOT LUMSDEN DO	344	554	C	60					60		N.S.C.
713328	LOT LUMSDEN DO	344	555	C	60					60		N.S.C.
713329	LOT LUMSDEN DO	344	556	C	60					60		N.S.C.
713330	LOT LUMSDEN DO <u>BRUCE</u>	344	557	C	60					60		N.S.C.
713331	LOT LUMSDEN DO	344	692	C	50					50		N.S.C.
713332	LOT LUMSDEN DO	344	693	C	50					50		N.S.C.
713333	LOT LUMSDEN DO	344	694	C	50					50		N.S.C.
713334	LOT LUMSDEN DO	344	695	C	50					50		N.S.C.

CITÉ DE
CITY OF **MONTREAL**

RÔLE D'ÉVALUATION DES IMMEUBLES POUR L'EXERCICE FINANCIER COMMENÇANT LE 1ER MAI, 1938.
VALUATION ROLL OF IMMOVABLE PROPERTY FOR THE FISCAL YEAR COMMENCING 1ST MAY, 1938.

395

RUE LUMSDEN ARRONDISSEMENT ÉLECTORAL II QUARTIER AHUNTSIC
STREET ELECTORAL DISTRICT WARD

COMPTE No. ACCOUNT No.	SITUATION DE LA PROPRIÉTÉ LOCATION OF PROPERTY	CADASTRE - SUB-DIVISION		VALEUR (DOLLARS SEULEMENT) - VALUE (DOLLARS ONLY)					Enlèvement des Trotoirs Maintenance of Sidewalks Pds. Front Ft.	VOÛTES VAULTS	RÉSOLUTION REDUCTION NO.		
		NOM ET ADRESSE DU PROPRIÉTAIRE NAME AND ADDRESS OF OWNER	OCCUPATION ET/AND DÉSIGNATION	TERRAIN LAND	BÂTIMENTS BUILDINGS	VALEUR TOTALE - TOTAL VALUE							
						EXEMPT	CATHOLIQUE CATHOLIC	PROTESTANTE PROTESTANT				NEUTRE NEUTRAL	JUIVE JEWISH
 PAR. ST. LAURENT.....												
713335	LOT LUMSDEN OUTREMONT & ROSEMONT LTD C/O G.E. GUERTIN LAMSTON CO. FRONTENAC, QUE.	344	696	N	50				50			N.S.C.	
713336	LOT LUMSDEN DO	344	697	N	50				50			N.S.C.	
713337	LOT LUMSDEN DO	344	698	N	50				50			N.S.C.	
713338	LOT LUMSDEN DO	344	699	N	50				50			N.S.C.	
713339	LOT LUMSDEN DO	344	700	N	50				50			N.S.C.	
713340	LOT LUMSDEN DO	344	701	N	50				50			N.S.C.	
713341	LOT LUMSDEN MARY MARGARET BENNETT WID. OF PATRICK SARGFIELD MONAHAN 4404 MARQUETTE	344	702	C	50			50				N.S.C.	
713342	LOT LUMSDEN DO	344	703	C	50			50				N.S.C.	
713343	LOT LUMSDEN EST. WM. THOMAS HENEY	344	704	C	50			50				N.S.C.	

CITÉ DE MONTREAL
CITY OF MONTREAL

RÔLE D'ÉVALUATION DES IMMEUBLES POUR L'EXERCICE FINANCIER COMMENÇANT LE 1ER MAI, 1938.
VALUATION ROLL OF IMMOVABLE PROPERTY FOR THE FISCAL YEAR COMMENCING 1ST MAY, 1938.

396

RUE LUMSDEN
STREET

ARRONDISSEMENT ÉLECTORAL
ELECTORAL DISTRICT

QUARTIER
WARD

AHUNTSIC

9-37-1975

COMPTE No. ACCOUNT No.	SITUATION DE LA PROPRIÉTÉ LOCATION OF PROPERTY NOM ET ADRESSE DU PROPRIÉTAIRE NAME AND ADDRESS OF OWNER	CADASTRE - SUB-DIVISION OCCUPATION ET/AND DÉNOMINATION	TERRAIN LAND	BÂTIMENTS BUILDINGS	VALEUR (DOLLARS SEULEMENT) - VALUE (DOLLARS ONLY)					Entretien des Trotoirs Maintenance of Sidewalks Pds. Front Ft.	VOÛTES VAULTS	RÉSOLUTION REDUCTION NO.
					VALEUR TOTALE - TOTAL VALUE							
					EXEMPT	CATHOLIQUE CATHOLIC	PROTESTANTE PROTESTANT	NEUTRE NEUTRAL	JUIVE JEWISH			
713344	LOT LUMSDEN WM. EST. THOMAS HENEY	344 705 C	50			50					N.S.C.	
713345	LOT LUMSDEN ARTHUR BEATTIE 57 1ST AVE EAST NORTH 8AV ONT.	344 706 F	50				50				N.S.C.	
713346 555 555 57	LOT LUMSDEN DO	344 707 P	50				50				N.S.C.	
713347	LOT LUMSDEN EST. WM. THOMAS HENEY	344 708 C	50			50					N.S.C.	
713348	LOT LUMSDEN CANADIAN NATIONAL RAILWAY CO C/O T.G. WATSON 605 SHAUGHNESSY BLDG.	344 709 N	50					50			N.S.C.	
713349	LOT LUMSDEN DO	344 710 50 N	50					50 100			N.S.C.	
713350	LOT LUMSDEN DO	344 711 54 N	50					50			N.S.C.	
6 713351	LOT LUMSDEN DO	344 712 N	50					50			N.S.C.	
713352	LOT LUMSDEN DO	344 713 N	50					50			N.S.C.	

CITÉ DE MONTREAL
CITY OF

RÔLE D'ÉVALUATION DES IMMEUBLES POUR L'EXERCICE FINANCIER COMMENÇANT LE 1ER MAI, 1938.
VALUATION ROLL OF IMMOVABLE PROPERTY FOR THE FISCAL YEAR COMMENCING 1ST MAY, 1938.

397

RUE LUMSDEN ARRONDISSEMENT ÉLECTORAL 11 QUARTIER AMUNTSIC
STREET ELECTORAL DISTRICT WARD

COMPTÉ No. ACCOUNT No.	SITUATION DE LA PROPRIÉTÉ LOCATION OF PROPERTY	CADASTRE - SUB-DIVISION		VALEUR (DOLLARS SEULEMENT) - VALUE (DOLLARS ONLY)					Entretien des Trottoirs Maintenance of Sidewalks Pav. Front Fl.	VOÛTES VAULTS	RÉSOLUTION REDUCTION NO.		
		NOM ET ADRESSE DU PROPRIÉTAIRE NAME AND ADDRESS OF OWNER	OCCUPATION ET/OU DÉNOMINATION	TERRAIN LAND	BÂTIMENTS BUILDINGS	VALEUR TOTALE - TOTAL VALUE							
						EXEMPT	CATHOLIQUE CATHOLIC	PROTESTANTE PROTESTANT				NEUTRE NEUTRAL	JUIVE JEWISH
..... PAR. ST. LAURENT.....													
713353	LOT LUMSDEN CANADIAN NATIONAL RAILWAY CO. C/O T.G. WATSON 605 SHAUGHNESSY BLDG	344	714	N	50				50		N.S.C.		
713354	LOT LUMSDEN DO	344	715	N	50				50		N.S.C.		
713355	LOT LUMSDEN DO	344	716	N	50				50		N.S.C.		
713356	LOT LUMSDEN DO	344	717	N	50				50		N.S.C.		
713357	LOT LUMSDEN DO	344	718	N	50				50		N.S.C.		
713358	LOT LUMSDEN EST. WM. THOMAS HENEY	344	719	C	50				50		N.S.C.		
713359	LOT LUMSDEN DO	344	720	C	50				50		N.S.C.		
713360	LOT LUMSDEN DO	344	721	C	50				50		N.S.C.		
713361	LOT LUMSDEN DO	344	722	C	50				50		N.S.C.		

CITÉ DE MONTREAL
CITY OF MONTREAL

RÔLE D'ÉVALUATION DES IMMEUBLES POUR L'EXERCICE FINANCIER COMMENÇANT LE 1ER MAI, 1938.
VALUATION ROLL OF IMMOVABLE PROPERTY FOR THE FISCAL YEAR COMMENCING 1ST MAY, 1938.

398

RUE LUMSDEN
STREET

ARRONDISSEMENT ÉLECTORAL 11
ELECTORAL DISTRICT

QUARTIER ARUNTSIC
WARD

COMPTÉ NO. ACCOUNT NO.	SITUATION DE LA PROPRIÉTÉ LOCATION OF PROPERTY	CADASTRE - SUB-DIVISION OCCUPATION ET/AND DÉSIGNATION	TERRAIN LAND	BÂTIMENTS BUILDINGS	VALEUR (DOLLARS SEULEMENT) - VALUE (DOLLARS ONLY)				Entretien des Trotoirs Maintenance of Sidewalks Pcs. Front Fl.	VOÛTES VAULTS	RÉSOLUTION REDUCTION NO.
					EXEMPT	CATHOLIQUE CATHOLIC	PROTESTANTE PROTESTANT	NEUTRE NEUTRAL			
713362	LOT LUMSDEN EST. WM. THOMAS HENEY <u>PORT ROYAL STREET</u> PAR. ST. LAURENT..... 344 723									
		C	50			50					N.S.C.
713363	LOT LUMSDEN LOUIS ANSELME AUBERTIN 765 STUART AVE	344 83E S SPECULATEUR									
		C	50			50					N.S.C.
713364	LOT LUMSDEN DO	344 859									
		C	50			50					N.S.C.
713365	LOT LUMSDEN DO	344 860									
		C	50			50					N.S.C.
713366	LOT LUMSDEN LOUIS AUBERTIN 765 STUART AVE.	344 861 SPECULATEUR									
		C	50			50					N.S.C.
713367	LOT LUMSDEN EDMOND HENGANTON 6819 ST. DENIS	344 862 COMMIS									
		C	50			50					N.S.C.
713368	LOT LUMSDEN DO	344 863									
		C	50			50					N.S.C.
713369	LOT LUMSDEN SAMUEL GREENBERG HARRY FRANK (FAILLI) 4/S VINCENT LAMARRE (SYNDIC) 19 ST. JAMES O.	344 864 BUILDER									
		J	50					50			N.S.C.

CITÉ DE MONTREAL
CITY OF

RÔLE D'ÉVALUATION DES IMMEUBLES POUR L'EXERCICE FINANCIER COMMENÇANT LE 1ER MAI, 1938.
VALUATION ROLL OF IMMOVABLE PROPERTY FOR THE FISCAL YEAR COMMENCING 1ST MAY, 1938.

399

RUE LUMSDEN
STREET

ARRONDISSEMENT ÉLECTORAL 11
ELECTORAL DISTRICT

QUARTIER AHUNTSIC
WARD

COMPTE No. ACCOUNT No.	SITUATION DE LA PROPRIÉTÉ LOCATION OF PROPERTY	CADASTRE - SUB-DIVISION	VALEUR (DOLLARS SEULEMENT) - VALUE (DOLLARS ONLY)					Entretien des Trottoirs Maintenance of Sidewalks Pds. Front Fl.	VOÛTES VAULTS	RÉSOLUTION REDUCTION NO.	
			TERRAIN LAND	BÂTIMENTS BUILDINGS	VALEUR TOTALE - TOTAL VALUE						
	NOM ET ADRESSE DU PROPRIÉTAIRE NAME AND ADDRESS OF OWNER	OCCUPATION ET/AND DÉNOMINATION			EXEMPT	CATHOLIQUE CATHOLIC	PROTESTANTE PROTESTANT	NEUTRE NEUTRAL	JUIVE JEWISH		
	 PAR. ST. LAURENT.....									
713370	LOT LUMSDEN SAMUEL GREENBERG HARRY FRANK (FAILLI) VINCENT LAMARRE SYNDIC 19 ST. JAMES O.	344 865 BUILDER J	50						50	N.S.C.	
713371	LOT LUMSDEN DO	344 866 J	50						50	N.S.C.	
713372	LOT LUMSDEN EST. WM. THOMAS HENEY	344 867 C	50			50				N.S.C.	
713373	LOT LUMSDEN DO	344 868 C	50			50				N.S.C.	
713374	LOT LUMSDEN DO	344 869 C	50			50				N.S.C.	
713375	LOT LUMSDEN DO	344 870 C	50			50				N.S.C.	
713376	LOT LUMSDEN ARMAND DAVID 2471 ELSDALE AVE	344 871 COMMIS C	50			50				N.S.C.	
713377	LOT LUMSDEN EST. ^{WM} THOMAS HENEY	344 872 C	50			50				N.S.C.	
713378	LOT LUMSDEN DO	344 873 C	50			50				N.S.C.	

CITÉ DE
CITY OF **MONTREAL**

RÔLE D'ÉVALUATION DES IMMEUBLES POUR L'EXERCICE FINANCIER COMMENÇANT LE 1ER MAI, 1938.
VALUATION ROLL OF IMMOVABLE PROPERTY FOR THE FISCAL YEAR COMMENCING 1ST MAY, 1938.

400

RUE LUMSDEN ARRONDISSEMENT ÉLECTORAL 11 QUARTIER AHUNTSIC
STREET LUMSDEN ELECTORAL DISTRICT 11 WARD AHUNTSIC

COMPTÉ NO. ACCOUNT NO.	SITUATION DE LA PROPRIÉTÉ LOCATION OF PROPERTY	CADASTRE - SUB-DIVISION		VALEUR (DOLLARS SEULEMENT) - VALUE (DOLLARS ONLY)					Entretien des Trottoirs Maintenance of Sidewalks Pds. Front Fl.	VOÛTES VAULTS	RÉSOLUTION REDUCTION NO.
		OCCUPATION ET/AND DÉNOMINATION		TERRAIN LAND	BÂTIMENTS BUILDINGS	EXEMPT	CATHOLIQUE CATHOLIC	PROTESTANTE PROTESTANT			
	 PAR. ST. LAURENT.....									
713379	LOT LUMSDEN EST. WM. THOMAS HENEY	344	874	C	50						N.S.C.
713380	LOT LUMSDEN DO	344	875	C	50						N.S.C.
713381	LOT LUMSDEN DO	344	876	C	50						N.S.C.
713382	LOT LUMSDEN DOMINA DE MONTIGNY	344	877	C	50						N.S.C.
713383	LOT LUMSDEN DO	344	878	C	50						N.S.C.
713384	LOT LUMSDEN REVD. DAMIEN RICARD REVD. ALCIDAS RICARD C/O REVD. A.G. RACETTE STE JULIENNE CO. MONTREAL QUE.	344	879	C	50						N.S.C.
713385	LOT LUMSDEN DO	344	880	C	50						N.S.C.
713386	LOT LUMSDEN DO	344	881	C	50						N.S.C.
713387	LOT LUMSDEN DO	344	882	C	50						N.S.C.

CITÉ DE MONTREAL
CITY OF

RÔLE D'ÉVALUATION DES IMMEUBLES POUR L'EXERCICE FINANCIER COMMENÇANT LE 1ER MAI, 1938.
VALUATION ROLL OF IMMOVABLE PROPERTY FOR THE FISCAL YEAR COMMENCING 1ST MAY, 1938.

401

RUE LUMSDEN
STREET

ARRONDISSEMENT ÉLECTORAL II
ELECTORAL DISTRICT

QUARTIER ARUNTSIC
WARD

COMPTE NO. ACCOUNT No.	SITUATION DE LA PROPRIÉTÉ LOCATION OF PROPERTY	CADASTRE - SUB-DIVISION OCCUPATION ET/AND DÉNOMINATION	TERRAIN LAND	BÂTIMENTS BUILDINGS	VALEUR (DOLLARS SEULEMENT) - VALUE (DOLLARS ONLY)					Entretien des Trotoirs Maintenance of Sidewalks Pds. Front Fl.	VOÛTES VAULTS	RÉSOLUTION REDUCTION NO.
					EXEMPT	CATHOLIQUE CATHOLIC	PROTESTANTE PROTESTANT	NEUTRE NEUTRAL	JUIVE JEWISH			
	 APAR. ST. LAURENT.....										
7133 88	LOT LUMSDEN REVD. DAMIEN RICARD REVD. ALCIDAS RICARD C/O REVD. A.G. FACETTE STE JULIENNE CO. MONTCALM QUE.	344 883 C	50				50					N.S.C.
7133 89	LOT LUMSDEN DO	344 884 C	50				50					N.S.C.
7133 90	LOT LUMSDEN DO	344 885 C	50				50					N.S.C.
7133 91	LOT LUMSDEN EST. WM. THOMAS HENEY	344 886 C	50				50					N.S.C.
7133 92	LOT LUMSDEN DO	344 887 C	50				50					N.S.C.
7133 93	LOT LUMSDEN EST. WM. THOMAS HENEY	344 888 C	50				50					N.S.C.
7133 94	LOT LUMSDEN DO <u>PRIDEAUX</u>	344 889 C	50				50					N.S.C.
7133 95	LOT LUMSDEN OUTREMONT & ROSEMONT LTD C/O G.E. GUERIN LAMBTON CO FRONTENAC, QUE.	344 910 N	50						50			N.S.C.
7133 96	LOT LUMSDEN JOHN AUGUSTIN MANN 32 ST. JACQUES O.	344 911 P	50							50		N.S.C.

CITÉ DE
CITY OF **MONTREAL**

RÔLE D'ÉVALUATION DES IMMEUBLES POUR L'EXERCICE FINANCIER COMMENÇANT LE 1ER MAI, 1938.
VALUATION ROLL OF IMMOVABLE PROPERTY FOR THE FISCAL YEAR COMMENCING 1ST MAY, 1938.

402

RUE LUMSDEN
STREET

ARRONDISSEMENT ÉLECTORAL 11
ELECTORAL DISTRICT

QUARTIER ARUNTSIC
WARD

COMPTÉ No. ACCOUNT NO.	SITUATION DE LA PROPRIÉTÉ LOCATION OF PROPERTY	CADASTRE - SUB-DIVISION		TERRAIN LAND	BÂTIMENTS BUILDINGS	VALEUR (DOLLARS SEULEMENT) - VALUE (DOLLARS ONLY)					Entretien des Trottoirs Maintenance of Sidewalks Pde. Front Ft.	VOÛTES VAULTS	RÉSOLUTION REDUCTION NO.
		NOM ET ADRESSE DU PROPRIÉTAIRE NAME AND ADDRESS OF OWNER	OCCUPATION ET/AND DÉNOMINATION			EXEMPT	CATHOLIQUE CATHOLIC	PROTESTANTE PROTESTANT	NEUTRE NEUTRAL	JUIVE JEWISH			
		 PAR. ST. LAURENT.....										
713397	LOT LUMSDEN JOHN AUGUSTIN MANN 132 ST. JACQUES O.	344 912	P	50				50					N.S.C.
713398	LOT LUMSDEN EDMOND MOREAU STE BLAISE CO. ST. JEAN	344 913	CULTIVATEUR C	50			50						N.S.C.
713399	LOT LUMSDEN ALIDA DROLET EPSE DE CYRILLE MARCOTTE 5960 CH. COLOMB	344 914	OPER. CORD C	50			50						N.S.C.
713400	LOT LUMSDEN JOHN ARTHUR JESSUP	344 915	INCE. AGT/MGR. C	50			50						N.S.C.
713401	LOT LUMSDEN OUTREMENT & ROSEMONT LTD. C/O G.E. GUERTIN LAMBTON CO. FRONTENAC, QUE.	344 916	N	50					50				N.S.C.
713402	LOT LUMSDEN DO	344 917	N	50					50				N.S.C.
713403	LOT LUMSDEN DO	344 918	N	50					50				N.S.C.
713404	LOT LUMSDEN DO	344 919	N	50					50				N.S.C.
713405	LOT LUMSDEN DO	344 920	N	50					50				N.S.C.

CITÉ DE MONTREAL
CITY OF MONTREAL

RÔLE D'ÉVALUATION DES IMMEUBLES POUR L'EXERCICE FINANCIER COMMENÇANT LE 1ER MAI, 1938.
VALUATION ROLL OF IMMOVABLE PROPERTY FOR THE FISCAL YEAR COMMENCING 1ST MAY, 1938.

403

RUE LUMSDEN
STREET

ARRONDISSEMENT ÉLECTORAL 11
ELECTORAL DISTRICT

QUARTIER AHUNTSIC
WARD

9-17-1938

COMPTE No. ACCOUNT No.	SITUATION DE LA PROPRIÉTÉ LOCATION OF PROPERTY	CADASTRE - SUB-DIVISION		VALEUR (DOLLARS SEULEMENT) - VALUE (DOLLARS ONLY)					Entrées des Trottoirs Maintenance of Sidewalks Pds. Front Fl.	VOÛTES VAULTS	RÉSOLUTION REDUCTION NO.
		NOM ET ADRESSE DU PROPRIÉTAIRE NAME AND ADDRESS OF OWNER	OCCUPATION ET/ANS DÉNOMINATION	TERRAIN LAND	BÂTIMENTS BUILDINGS	VALEUR TOTALE - TOTAL VALUE					
				EXEMPT	CATHOLIQUE CATHOLIC	PROTESTANTE PROTESTANT	NEUTRE NEUTRAL	JUIVE JEWISH			
	 PAR. ST. LAURENT.....									
713406	LOT LUMSDEN OUTREMONT & ROSEMONT LTD. C/O G.E. GUERTIN LAMBTON CO. FRONTENAC QUE.	344	921		N	50			50		N.S.C.
713407	LOT LUMSDEN DO	344	922		N	50			50		N.S.C.
713408	LOT LUMSDEN DO <u>TRAVERSEZ</u> <u>PRIDEAUX</u>	344	923 924		N	50			50		N.S.C.
713409	LOT LUMSDEN CITE DE MONTREAL	344	954		EX	100			100		M.S.C.
713410	LOT LUMSDEN CITE DE MONTREAL	344	953		EX	50			50		N.S.C.
713411	LOT LUMSDEN DO	344	952		EX	50			50		N.S.C.
713412	LOT LUMSDEN DO	344	951		EX	50			50		N.S.C.
713413	LOT LUMSDEN DO	344	950		EX	50			50		N.S.C.

CITÉ DE MONTREAL
CITY OF

RÔLE D'ÉVALUATION DES IMMEUBLES POUR L'EXERCICE FINANCIER COMMENÇANT LE 1ER MAI, 1938.
VALUATION ROLL OF IMMOVABLE PROPERTY FOR THE FISCAL YEAR COMMENCING 1ST MAY, 1938.

404

RUE LUMSDEN
STREET

ARRONDISSEMENT ÉLECTORAL 11
ELECTORAL DISTRICT

QUARTIER AHUNTSIC
WARD

9-27-38754

COMPTÉ No. ACCOUNT No.	SITUATION DE LA PROPRIÉTÉ LOCATION OF PROPERTY	CADASTRE - SUB-DIVISION		VALEUR (DOLLARS SEULEMENT) - VALUE (DOLLARS ONLY)						Entretien des Trottoirs Maintenance of Sidewalks Pds. Front Ft.	VOÛTES VAULTS	RÉSOLUTION REDUCTION NO.	
		NOM ET ADRESSE DU PROPRIÉTAIRE NAME AND ADDRESS OF OWNER	OCCUPATION ET/AND DÉNOMINATION	TERRAIN LAND	BÂTIMENTS BUILDINGS	VALEUR TOTALE - TOTAL VALUE							
						EXEMPT	CATHOLIQUE CATHOLIC	PROTESTANTE PROTESTANT	NEUTRE NEUTRAL				JUIVE JEWISH
		***** PAR. ST. LAURENT*****											
713414	LOT LUMSDEN CITE DE MONTREAL	344	949	(FIN. PRIVÉE) EX	50				50		N.S.C.		
				(NEUTRE POUR TAXE SCOLAIRE)									
713415	LOT LUMSDEN OUTREMONT * ROSEMONT LTD C/O G.E. GUERTIN LAMBTON CO. FRONTENAC QUE.	344	948	N	50				50		N.S.C.		
713416	LOT LUMSDEN DO	344	947	N	50				50		N.S.C.		
713417	LOT LUMSDEN DO	344	945	N	50				50		N.S.C.		
713418	LOT LUMSDEN DO	344	945	N	50				50		N.S.C.		
713419	LOT LUMSDEN EST. WM. THOMAS HENEY	344	944	C	50			50			N.S.C.		
713420	LOT LUMSDEN DO	344	943	C	50			50			N.S.C.		
713421	LOT LUMSDEN DO	344	942	C	50			50			N.S.C.		
713422	LOT LUMSDEN DO	344	941	C	50			50			N.S.C.		

CITÉ DE MONTREAL
CITY OF

405

RÔLE D'ÉVALUATION DES IMMEUBLES POUR L'EXERCICE FINANCIER COMMENÇANT LE 1ER MAI, 1938.
VALUATION ROLL OF IMMOVABLE PROPERTY FOR THE FISCAL YEAR COMMENCING 1ST MAY, 1938.

RUE LUMSDEN
STREET

ARRONDISSEMENT ÉLECTORAL
ELECTORAL DISTRICT

QUARTIER
WARD

AMUNSLIC

COMpte No. ACCOUNT No.	SITUATION DE LA PROPRIÉTÉ LOCATION OF PROPERTY	CADASTRE - SUB-DIVISION		VALEUR (DOLLARS SEULEMENT) - VALUE (DOLLARS ONLY)					Entretien des Trottoirs Maintenance of Sidewalks Pds. Front Ft.	VOÛTES VAULTS	RÉSOLUTION REDUCTION NO.	
		OCCUPATION ET/AND DÉNOMINATION		TERRAIN LAND	BÂTIMENTS BUILDINGS	VALEUR TOTALE - TOTAL VALUE						
NOM ET ADRESSE DU PROPRIÉTAIRE NAME AND ADDRESS OF OWNER						EXEMPT	CATHOLIQUE CATHOLIC	PROTESTANTE PROTESTANT	NEUTRE NEUTRAL	JUIVE JEWISH		
..... PAR. ST. LAURENT.....												
7134 23	LOT LUMSDEN EST. WM. THOMAS HENEY	344	940	C	50		50					N.S.C.
7134 24	LOT LUMSDEN DO	344	939	C	50		50					N.S.C.
7134 25	LOT LUMSDEN DO	344	938	C	50		50					N.S.C.
7134 26	LOT LUMSDEN DO	344	937	C	50		50					N.S.C.
7134 27	LOT LUMSDEN DO	344	936	C	50		50					B.S.C.
7134 28	LOT LUMSDEN DO	344	935	C	50		50					N.S.C.
7134 29	LOT LUMSDEN DO	344	934	C	50		50					N.S.C.
7134 30	LOT LUMSDEN DO	344	933	C	50		50					N.S.C.
7134 31	LOT LUMSDEN DO	344	932	C	50		50					N.S.C.
7134 32	LOT LUMSDEN DO	344	931	C	50		50					N.S.C.

CITÉ DE MONTREAL
CITY OF

RÔLE D'ÉVALUATION DES IMMEUBLES POUR L'EXERCICE FINANCIER COMMENÇANT LE 1ER MAI, 1938.
VALUATION ROLL OF IMMOVABLE PROPERTY FOR THE FISCAL YEAR COMMENCING 1ST MAY, 1938.

406

RUE LUMSDEN
STREET

ARRONDISSEMENT ÉLECTORAL 11
ELECTORAL DISTRICT

QUARTIER AHUNTSIC
WARD

9-37-38794

COMPTÉ NO. ACCOUNT NO	SITUATION DE LA PROPRIÉTÉ LOCATION OF PROPERTY	CADASTRE - SUB-DIVISION		VALEUR (DOLLARS SEULEMENT) - VALUE (DOLLARS ONLY)					Entretien des Trottoirs Maintenance of Sidewalks Pds. Front Fl.	VOUTES VAULTS	RÉSOLUTION REDUCTION NO.		
		NOM ET ADRESSE DU PROPRIÉTAIRE NAME AND ADDRESS OF OWNER	OCCUPATION ET/AND DÉNOMINATION	TERRAIN LAND	BÂTIMENTS BUILDINGS	VALEUR TOTALE - TOTAL VALUE							
						EXEMPT	CATHOLIQUE CATHOLIC	PROTESTANTE PROTESTANT				NEUTRE NEUTRAL	JUIVE JEWISH
		 PAR. ST. LAURENT.....										
7134 33	LOT LUMSDEN MARIE E. RASTOUL WIFE OF J. GILBERT GAULKNER 19 LAURIER O.	344	930	50		50					N.S.C.		
7134 34	LOT LUMSDEN EST. WM. THOMAS HENEY	344	929	50		50					N.S.C.		
7134 35	LOT LUMSDEN DO	344	928	50		50					N.S.C.		
7134 36	LOT LUMSDEN DO	344	927	50		50					N.S.C.		
7134 37	LOT LUMSDEN DO	344	926	50		50					N.S.C.		
7134 38	LOT LUMSDEN DO	344	925	50		50					N.S.C.		
7134 39	LOT LUMSDEN DO	344	755	50		50					N.S.C.		
7134 40	LOT LUMSDEN DO	344	754	50		50					N.S.C.		
7134 41	LOT LUMSDEN DO	344	753	50		50					N.S.C.		

CITÉ DE
CITY OF **MONTREAL**

RÔLE D'ÉVALUATION DES IMMEUBLES POUR L'EXERCICE FINANCIER COMMENÇANT LE 1ER MAI, 1938.
VALUATION ROLL OF IMMOVABLE PROPERTY FOR THE FISCAL YEAR COMMENCING 1ST MAY, 1938.

407

RUE LUMSDEN
STREET

ARRONDISSEMENT ÉLECTORAL 11
ELECTORAL DISTRICT

QUARTIER AHUNTSIC
WARD

COMpte No. ACCOUNT No.	SITUATION DE LA PROPRIÉTÉ LOCATION OF PROPERTY	CADASTRE - SUB-DIVISION		VALEUR (DOLLARS SEULEMENT) - VALUE (DOLLARS ONLY)						Entretien des Trotoirs Maintenance of Sidewalks Pds. Front Fl.	VOÛTES VAULTS	RÉSOLUTION REDUCTION NO.
		NOM ET ADRESSE DU PROPRIÉTAIRE NAME AND ADDRESS OF OWNER	OCCUPATION ET/AND DÉNOMINATION	TERRAIN LAND	BÂTIMENTS BUILDINGS	VALEUR TOTALE - TOTAL VALUE						
				EXEMPT	CATHOLIQUE CATHOLIC	PROTESTANTE PROTESTANT	NEUTRE NEUTRAL	JUIVE JEWISH				
			<u>PAR. ST LAURENT</u>									
7134 42	LOT LUMSDEN OUTREMONT & ROSEMONT LTD C/O G.E. GUERTIN LAMBTON CO.	344 752	N	50			50				N.S.C.	
7134 43	LOT, LUMSDEN OUTREMONT & ROSEMONT LTD	344 751	N	50			50				N.S.C.	
7134 44	LOT LUMSDEN CANADIAN NATIONAL RAILWAY CO. C/O T.G. WATSON 605 SHAUGHNESSY BLDG.	344 750	N	50			50				N.S.C.	
7134 45	LOT LUMSDEN DO	344 749	N	50			50				N.S.C.	
7134 46	LOT LUMSDEN DO	344 748	N	50			50				N.S.C.	
7134 47	LOT LUMSDEN DO	344 747	N	50			50				N.S.C.	
7134 48	LOT LUMSDEN DO	344 746	N	50			50				N.S.C.	
7134 49	LOT LUMSDEN DO	344 745	N	50			50				N.S.C.	
7134 50	LOT LUMSDEN DO	344 744	N	50			50				N.S.C.	

CITÉ DE MONTREAL
CITY OF

RÔLE D'ÉVALUATION DES IMMEUBLES POUR L'EXERCICE FINANCIER COMMENÇANT LE 1ER MAI, 1938.
VALUATION ROLL OF IMMOVABLE PROPERTY FOR THE FISCAL YEAR COMMENCING 1ST MAY, 1938.

408

RUE LUMSDEN
STREET

ARRONDISSEMENT ÉLECTORAL II
ELECTORAL DISTRICT

QUARTIER AHUNTSIC
WARD

9-37-19758

COMpte No. ACCOUNT No.	SITUATION DE LA PROPRIÉTÉ LOCATION OF PROPERTY	CADASTRE - SUB-DIVISION OCCUPATION ET/ AND DÉNOMINATION	VALEUR (DOLLARS SEULEMENT) - VALUE (DOLLARS ONLY)					Entretien des Trotoirs Maintenance of Sidewalks Pav. Front Pl.	VOÛTES VAULTS	RÉSOLUTION REDUCTION NO.
			TERRAIN LAND	BÂTIMENTS BUILDINGS	VALEUR TOTALE - TOTAL VALUE					
			EXEMPT	CATHOLIQUE CATHOLIC	PROTESTANTE PROTESTANT	NEUTRE NEUTRAL	JUIVE JEWISH			
		<u>PAR. ST LAURENT</u>								
713451	LOT LUMSDEN CANADIAN NATIONAL RAILWAY CO C/O T.G. WATSON 605 SHAUGHNESSY BLDG.	344 743 N	50				50		N.S.C.	
713452	LOT LUMSDEN DO	344 742 N	50				50		N.S.C.	
713453	LOT LUMSDEN DO	344 741 II	50				50		N.S.C.	
713454	LOT LUMSDEN EUGENE GRENON 110 ELM AVE E. SUDBURY, ONT.	344 740 C	50		50				N.S.C.	
713455	LOT LUMSDEN DO	344 739 C	50		50				N.S.C.	
713456	LOT LUMSDEN CANADIAN NATIONAL RAILWAY CO. C/O T.G. WATSON 605 SHAUGHNESSY BLDG.	344 738 N	50				50		N.S.C.	
713457	LOT LUMSDEN EST. WM. THOMAS HENEY	344 747 ³ C	50		50				N.S.C.	
713458	LOT LUMSDEN DO	344 736 G	50		50				N.S.C.	
713459	LOT LUMSDEN DO	344 735 C	50		50				N.S.C.	

CITÉ DE MONTREAL
CITY OF

RÔLE D'ÉVALUATION DES IMMEUBLES POUR L'EXERCICE FINANCIER COMMENÇANT LE 1ER MAI, 1938.
VALUATION ROLL OF IMMOVABLE PROPERTY FOR THE FISCAL YEAR COMMENCING 1ST MAY, 1938.

409

RUE LUMSDEN
STREET

ARRONDISSEMENT ÉLECTORAL II
ELECTORAL DISTRICT

QUARTIER ARUNTSIC
WARD

9-37-19753

COMPTÉ NO. ACCOUNT NO.	SITUATION DE LA PROPRIÉTÉ LOCATION OF PROPERTY NOM ET ADRESSE DU PROPRIÉTAIRE NAME AND ADDRESS OF OWNER	CADASTRE - SUB-DIVISION		VALEUR (DOLLARS SEULEMENT) - VALUE (DOLLARS ONLY)						Entretien des Trotoirs Maintenance of Sidewalks Pds. Front Pl.	VOÛTES VAULTS	RÉSOLUTION REDUCTION NO.
		OCCUPATION ET/AND DÉNOMINATION	TERRAIN LAND	BÂTIMENTS BUILDINGS	VALEUR TOTALE - TOTAL VALUE							
					EXEMPT	CATHOLIQUE CATHOLIC	PROTESTANTE PROTESTANT	NEUTRE NEUTRAL	JUIVE JEWISH			
		<u>PAR. ST LAURENT</u>										
713460	LOT LUMSDEN EST WM THOMAS HENEY	344	734	C	50						50	N.S.C.
713461	LOT LUMSDEN DO	344	733	C	50						50	N.S.C.
713462	LOT LUMSDEN DO	344	732	C	50						50	N.S.C.
713463	LOT LUMSDEN DO	344	731	C	50						50	N.S.C.
713464	LOT LUMSDEN DO	344	730	C	50						50	N.S.C.
713465	LOT LUMSDEN DO	344	729	C	50						50	N.S.C.
713466	LOT LUMSDEN DO	344	728	C	50						50	N.S.C.
713467	LOT LUMSDEN DO	344	727	C	50						50	N.S.C.
713468	LOT LUMSDEN	344	726									
713469	DO LOT LUMSDEN	344	725	C	50						50	N.S.C.
	DO			C	50						50	N.S.C.

CITÉ DE MONTREAL
CITY OF

RÔLE D'ÉVALUATION DES IMMEUBLES POUR L'EXERCICE FINANCIER COMMENÇANT LE 1ER MAI, 1938.
VALUATION ROLL OF IMMOVABLE PROPERTY FOR THE FISCAL YEAR COMMENCING 1ST MAY, 1938.

410

RUE LUMSDEN
STREET

ARRONDISSEMENT ÉLECTORAL II
ELECTORAL DISTRICT

QUARTIER APUNTSIC
WARD

COMPTE No. ACCOUNT No.	SITUATION DE LA PROPRIÉTÉ LOCATION OF PROPERTY NOM ET ADRESSE DU PROPRIÉTAIRE NAME AND ADDRESS OF OWNER	CADASTRE - SUB-DIVISION		VALEUR (DOLLARS SEULEMENT) - VALUE (DOLLARS ONLY)					Entretien des Trottoirs Maintenance of Sidewalks Pds. Front Pl.	VOÛTES VAULTS	RÉSOLUTION REDUCTION NO.
		OCCUPATION ET/AND DÉNOMINATION	TERRAIN LAND	BÂTIMENTS BUILDINGS	VALEUR TOTALE - TOTAL VALUE						
				EXEMPT	CATHOLIQUE CATHOLIC	PROTESTANTE PROTESTANT	NEUTRE NEUTRAL	JUIVE JEWISH			
			<u>PAR. ST LAURENT</u>								
713470	LOT LUMSDEN SUCC. RACHEL GREAVES WID OF DONAT BRABANT 2419 BORDEAUX	344	590	C	60				60 120		N.S.C.
713471	LOT LUMSDEN DO	344	589	C	60				60		N.S.C.
713472	LOT LUMSDEN DO	344	588	C	60				60		N.S.C.
713473	LOT LUMSDEN DO	344	587	C	60				60		N.S.C.
713474	LOT LUMSDEN CITE. DE MONTREAL	344	586	EX	60	60		60			N.S.C.
713475	LOT LUMSDEN JEAN BTE MARTINEAU 2029 ORLEANS	344	585	C	60				60		N.S.C.
713476	LOT LUMSDEN DO	344	584	C	60				60		N.S.C.
713477	LOT LUMSDEN DO	344	583	C	60				60		N.S.C.

CITÉ DE MONTREAL
CITY OF

RÔLE D'ÉVALUATION DES IMMEUBLES POUR L'EXERCICE FINANCIER COMMENÇANT LE 1ER MAI, 1938.
VALUATION ROLL OF IMMOVABLE PROPERTY FOR THE FISCAL YEAR COMMENCING 1ST MAY, 1938.

411

RUE LUMSDEN
STREET

ARRONDISSEMENT ÉLECTORAL II
ELECTORAL DISTRICT

QUARTIER AHUNTSIC
WARD

9-37-33753

COMPTE No. ACCOUNT NO.	SITUATION DE LA PROPRIÉTÉ LOCATION OF PROPERTY	CADASTRE - SUB-DIVISION		VALEUR (DOLLARS SEULEMENT) - VALUE (DOLLARS ONLY)						Enregistrement des Trottoirs Maintenance of Sidewalks Pds. Front Pl.	VOÛTES VAULTS	RÉSOLUTION REDUCTION NO.
		NOM ET ADRESSE DU PROPRIÉTAIRE NAME AND ADDRESS OF OWNER	OCCUPATION ET/OU DÉNOMINATION	TERRAIN LAND	BÂTIMENTS BUILDINGS	VALEUR TOTALE - TOTAL VALUE						
				EXEMPT	CATHOLIQUE CATHOLIC	PROTESTANTE PROTESTANT	NEUTRE NEUTRAL	JUIVE JEWISH				
		<u>PAR. ST LAURENT</u>										
713478	LOT LUMSDEN GEORGE QUINN SWANTON VT. U.S.A.	344	582	C	60					60		N.S.C.
713479	LOT LUMSDEN DO	344	581	C	60					60		N.S.C.
713480	LOT LUMSDEN EST WM THOMAS HENEY	344	580	C	60					60		N.S.C.
713481	LOT LUMSDEN DO	344	579	C	60					60		N.S.C.
713482	LOT LUMSDEN DO	344	578	C	60					60		N.S.C.
713483	LOT LUMSDEN DO	344	577	C	60					60		N.S.C.
713484	LOT LUMSDEN DO	344	576	C	60					60		N.S.C.
713485	LOT LUMSDEN DO	344	575	C	60					60		N.S.C.
713486	LOT LUMSDEN ELIZABETH HOLBROCK WIFE OF PATRICK FITZPATRICK 376 WEST HILL AVF.	344	574	P	60					60		N.S.C.

CITÉ DE MONTREAL
CITY OF

RÔLE D'ÉVALUATION DES IMMEUBLES POUR L'EXERCICE FINANCIER COMMENÇANT LE 1ER MAI, 1938.
VALUATION ROLL OF IMMOVABLE PROPERTY FOR THE FISCAL YEAR COMMENCING 1ST MAY, 1938.

412

RUE LUMSDEN
STREET

ARRONDISSEMENT ÉLECTORAL 11
ELECTORAL DISTRICT

QUARTIER ARUNTSIC
WARD

COMPTÉ NO. ACCOUNT NO.	SITUATION DE LA PROPRIÉTÉ LOCATION OF PROPERTY NOM ET ADRESSE DU PROPRIÉTAIRE NAME AND ADDRESS OF OWNER	CADASTRE - SUB-DIVISION OCCUPATION ET/AND DÉNOMINATION	VALEUR (DOLLARS SEULEMENT) - VALUE (DOLLARS ONLY)					Entretien des Trottoirs Maintenance of Sidewalks Pds. Front Fl.	VOÛTES VAULTS	RÉSOLUTION REDUCTION NO.
			TERRAIN LAND	BÂTIMENTS BUILDINGS	VALEUR TOTALE - TOTAL VALUE					
			EXEMPT	CATHOLIQUE CATHOLIC	PROTESTANTE PROTESTANT	NEUTRE NEUTRAL	JUIVE JEWISH			
		PAR. ST LAURENT								
713487	LOT LUMSDEN ELIZABETH HOLBROCK WIFE OF PATRICK FITZPATRICK 376 WEST HILL AVE.	344 573 P	60			60			N.S.C.	
713488	LOT LUMSDEN JOSEPH NORMANDIN 6182 ST. DENIS	344 572 VOY. DE COM. C	60		60				N.S.C.	
713489	LOT LUMSDEN DO	344 571 C	60		60				N.S.C.	
713490	LOT LUMSDEN SERAPHINE CORBEIL VVE DE JOSEPH Z. CORBEIL PENS. 1190 GUY	344 570 C	60		60				N.S.C.	
713491	LOT LUMSDEN DO	344 569 C	60		60				N.S.C.	
713492	LOT LUMSDEN DO	344 568 C	60		60				N.S.C.	
713493	LOT LUMSDEN DO	344 567 C	60		60				N.S.C.	
713494	LOT LUMSDEN DO	344 566 C	60		60				N.S.C.	
713495	LOT LUMSDEN DO	344 565 C	60		60				N.S.C.	

CITÉ DE MONTREAL
CITY OF

RÔLE D'ÉVALUATION DES IMMEUBLES POUR L'EXERCICE FINANCIER COMMENÇANT LE 1ER MAI, 1938.
VALUATION ROLL OF IMMOVABLE PROPERTY FOR THE FISCAL YEAR COMMENCING 1ST MAY, 1938.

413

RUE LUMSDEN
STREET

ARRONDISSEMENT ÉLECTORAL II
ELECTORAL DISTRICT

QUARTIER AHUNTSIC
WARD

3-27-31738

COMPTÉ No. ACCOUNT No.	SITUATION DE LA PROPRIÉTÉ LOCATION OF PROPERTY	CADASTRE - SUB-DIVISION		VALEUR (DOLLARS SEULEMENT) - VALUE (DOLLARS ONLY)					Entretien des Trottoirs Maintenance of Sidewalks Pds. Front FL	VOÛTES VAULTS	RÉSOLUTION REDUCTION NO.	
		OCCUPATION ET/AND DÉNOMINATION		TERRAIN LAND	BÂTIMENTS BUILDINGS	VALEUR TOTALE - TOTAL VALUE						
NOM ET ADRESSE DU PROPRIÉTAIRE NAME AND ADDRESS OF OWNER						EXEMPT	CATHOLIQUE CATHOLIC	PROTESTANTE PROTESTANT	NEUTRE NEUTRAL	JUIVE JEWISH		
		<u>PAR. ST LAURENT</u>										
713496	LOT LUMSDEN SERAPHINE CORBEIL VVE DE JOSEPH Z. CORBEIL PENS. 1190 GUY	344	564	C	60		60					N.S.C.
713497	LOT LUMSDEN DO	344	563	C	60		60					N.S.C.
713498	LOT LUMSDEN EST WM THOMAS HENEY	344	562	C	60		60					N.S.C.
713499	LOT LUMSDEN DO	344	561	C	60		60					N.S.C.
713500	LOT LUMSDEN DO	344	560	C	60		60					N.S.C.
713501	LOT LUMSDEN DO	344	559	C	60		60					N.S.C.
	<u>CHABANEL</u>	----- A.E. 12. -----										
713502	LOT LUMSDEN EST WM THOMAS HENEY	344	424	C	110		110					N.S.C.
713503	LOT LUMSDEN DO	344	423	C	110		110					N.S.C.
713504	LOT LUMSDEN DO	344	422	C	110		110					N.S.C.

CITÉ DE
CITY OF **MONTREAL**

RÔLE D'ÉVALUATION DES IMMEUBLES POUR L'EXERCICE FINANCIER COMMENÇANT LE 1ER MAI, 1938.
VALUATION ROLL OF IMMOVABLE PROPERTY FOR THE FISCAL YEAR COMMENCING 1ST MAY, 1938.

414

RUE LUMSDEN
STREET

ARRONDISSEMENT ÉLECTORAL 12
ELECTORAL DISTRICT

QUARTIER ARUNTSIC
WARD

COMpte No. ACCOUNT No.	SITUATION DE LA PROPRIÉTÉ LOCATION OF PROPERTY NOM ET ADRESSE DU PROPRIÉTAIRE NAME AND ADDRESS OF OWNER	CADASTRE - SUB-DIVISION OCCUPATION ET/AND DÉNOMINATION	VALEUR (DOLLARS SEULEMENT) - VALUE (DOLLARS ONLY)					Entretien des Trottoirs Maintenance of Sidewalks Pcs. Front Ft.	VOÛTES VAULTS	RÉSOLUTION REDUCTION NO.
			TERRAIN LAND	BÂTIMENTS BUILDINGS	VALEUR TOTALE - TOTAL VALUE					
			EXEMPT	CATHOLIQUE CATHOLIC	PROTESTANTE PROTESTANT	NEUTRE NEUTRAL	JUIVE JEWISH			
		<u>PAR. ST LAURENT</u>								
713505	LOT LUMSDEN EST WM THOMAS HENEY	344 421 C	110			110				N.S.C.
713506	LOT LUMSDEN RODRIGUE PRENOVEAU	344 420 VOY. DE COM. C	110			110				N.S.C.
713507	LOT LUMSDEN DO	344 419 C	110			110				N.S.C.
713508	LOT LUMSDEN DO	344 418 C	110			110				N.S.C.
713509	LOT LUMSDEN DO	344 417 C	110			110				N.S.C.
713510	LOT LUMSDEN DO	344 416 C	110			110				N.S.C.
713511	LOT LUMSDEN ARUNTSIC REALTY CORPORATION	344 415 N	110				110			N.S.C.
713512	LOT LUMSDEN DO	344 414 N	110				110			N.S.C.
713513	LOT LUMSDEN DO	344 413 N	110				110			N.S.C.
713514	LOT LUMSDEN DO	344 412 N	110				110			N.S.C.

CITÉ DE MONTREAL
CITY OF

RÔLE D'ÉVALUATION DES IMMEUBLES POUR L'EXERCICE FINANCIER COMMENÇANT LE 1ER MAI, 1938.
VALUATION ROLL OF IMMOVABLE PROPERTY FOR THE FISCAL YEAR COMMENCING 1ST MAY, 1938.

415

RUE LUMSDEN
STREET

ARRONDISSEMENT ÉLECTORAL 12
ELECTORAL DISTRICT

QUARTIER AHUNTSIC
WARD

COMPTE No. ACCOUNT No.	SITUATION DE LA PROPRIÉTÉ LOCATION OF PROPERTY	CADASTRE - SUB-DIVISION		VALEUR (DOLLARS SEULEMENT) - VALUE (DOLLARS ONLY)					Entretien des Trottoirs Maintenance of Sidewalks Pds. Front Ft.	VOÛTES VAULTS	RÉSOLUTION REDUCTION NO.	
		NOM ET ADRESSE DU PROPRIÉTAIRE NAME AND ADDRESS OF OWNER	OCCUPATION ET/AND DÉNOMINATION	TERRAIN LAND	BÂTIMENTS BUILDINGS	EXEMPT	CATHOLIQUE CATHOLIC	PROTESTANTE PROTESTANT				NEUTRE NEUTRAL
			<u>PAR ST. LAURENT</u>									
713515	LOT LUMSDEN AHUNTSIC REALTY CORPORATION	344 411	N	110			110					N.S.C.
713516	LOT LUMSDEN WELBRAY GELINAS 6027 BLVD MONK	344 410 MCHD	C	110		110						N.S.C.
713517	LOT LUMSDEN DO	344 409	C	110		110						N.S.C.
713518	LOT LUMSDEN DO	344 408	C	110		110						N.S.C.
713519	LOT LUMSDEN DO	344 407	C	110		110						N.S.C.
713520	LOT LUMSDEN VICTOR GELINAS OSCAR GELINAS GELINAS & FRERES 5158 ST LAURENT	344 406 MCHD MCHDS.	C	110		110						N.S.C.
713521	LOT LUMSDEN AHUNTSIC REALTY CORPORATION	344 405	N	110			110					N.S.C.
713522	LOT LUMSDEN DO	344 404	N	110			110					N.S.C.
713523	LOT LUMSDEN DO	344 403	N	110			110					N.S.C.

CITÉ DE MONTREAL
CITY OF

RÔLE D'ÉVALUATION DES IMMEUBLES POUR L'EXERCICE FINANCIER COMMENÇANT LE 1ER MAI, 1938.
VALUATION ROLL OF IMMOVABLE PROPERTY FOR THE FISCAL YEAR COMMENCING 1ST MAY, 1938.

416

RUE LUMSDEN
STREET

ARRONDISSEMENT ÉLECTORAL 12
ELECTORAL DISTRICT

QUARTIER AHUNTSIC
WARD

9-17-39358

COMpte No. ACCOUNT No.	SITUATION DE LA PROPRIÉTÉ LOCATION OF PROPERTY	CADASTRE - SUB-DIVISION		VALEUR (DOLLARS SEULEMENT) - VALUE (DOLLARS ONLY)					Entretien des Trottoirs Maintenance of Sidewalks Pds. Front Fl.	VOÛTES VAULTS	RÉSOLUTION REDUCTION NO.
		NOM ET ADRESSE DU PROPRIÉTAIRE NAME AND ADDRESS OF OWNER	OCCUPATION ET/AND DÉNOMINATION	TERRAIN LAND	BÂTIMENTS BUILDINGS	EXEMPT	CATHOLIQUE CATHOLIC	PROTESTANTE PROTESTANT			
713524	LOT LUMSDEN AHUNTSIC REALTY CORPORATION	PAR. ST LAURENT 344 402	N	110			110			N.S.C.	
713525	LOT LUMSDEN DO	344 401	N	110			110			N.S.C.	
713526	LOT LUMSDEN UBALD FILION ROCKLAND EAST ONT.	344 400 CULTIVATEUR	C	110		110				N.S.C.	
713527	LOT LUMSDEN DO	344 399	C	110		110				N.S.C.	
713528	LOT LUMSDEN ALICE RILEY WID OF JOHN BOYNE 1315 BERNARD O.	344 398	C	110		110				N.S.C.	
713529	LOT LUMSDEN CANADIAN NATIONAL REALTIES LTD C/O T.G. WATSON 605 SHAUGHNESSY BLDG.	344 397 396 395 394 393	N	700			700			N.S.C.	
	<u>LEGENDE</u>										
713530	LOT LUMSDEN EST. WM THOMAS HENEY	344 257	C	140		140				N.S.C.	

CITÉ DE MONTREAL
CITY OF

RÔLE D'ÉVALUATION DES IMMEUBLES POUR L'EXERCICE FINANCIER COMMENÇANT LE 1ER MAI, 1938.
VALUATION ROLL OF IMMOVABLE PROPERTY FOR THE FISCAL YEAR COMMENCING 1ST MAY, 1938.

417

RUE LUMSDEN
STREET

ARRONDISSEMENT ÉLECTORAL 12
ELECTORAL DISTRICT

QUARTIER AHUNTSIC
WARD

9-37-39758

COMPTÉ No. ACCOUNT NO.	SITUATION DE LA PROPRIÉTÉ LOCATION OF PROPERTY	CADASTRE - SUB-DIVISION		VALEUR (DOLLARS SEULEMENT) - VALUE (DOLLARS ONLY)					Entretien des Trois Manteaux of Sidewalks Pds. Front Fl.	VOÛTES VAULTS	RÉSOLUTION REDUCTION NO.		
		NOM ET ADRESSE DU PROPRIÉTAIRE NAME AND ADDRESS OF OWNER	OCCUPATION ET/AND DÉNOMINATION	TERRAIN LAND	BÂTIMENTS BUILDINGS	VALEUR TOTALE - TOTAL VALUE							
						EXEMPT	CATHOLIQUE CATHOLIC	PROTESTANTE PROTESTANT				NEUTRE NEUTRAL	JUIVE JEWISH
			<u>PAR ST LAURENT</u>										
7135 31	LOT LUMSDEN EST WM THOMAS HENEY	344	256	C	1 40						N.S.C.		
7135 32	LOT LUMSDEN DO	344	255	C	1 40						N.S.C.		
7135 33	LOT LUMSDEN DO	344	254	C	1 40						N.S.C.		
7135 34	LOT LUMSDEN CITE DE MONTREAL	344 344	253	EX	1 40	1 40			1 40		N.S.C.		
7135 35	LOT LUMSDEN EST. WM THOMAS HENEY A/S GARDENER 159 CRAIG WEST	344	252	C	1 40						N.S.C.		
7135 36	LOT LUMSDEN DO	344	251	C	1 40						N.S.C.		
7135 37	LOT LUMSDEN DO	344	250	C	1 40						N.S.C.		
7135 38	LOT LUMSDEN DO	344	249	C	1 40						N.S.C.		
7135 39	LOT LUMSDEN DO	344	248	C	1 40						N.S.C.		
7135 40	LOT LUMSDEN DO	344	247	C	1 40						N.S.C.		

CITÉ DE MONTREAL
CITY OF

RÔLE D'ÉVALUATION DES IMMEUBLES POUR L'EXERCICE FINANCIER COMMENÇANT LE 1ER MAI, 1938.
VALUATION ROLL OF IMMOVABLE PROPERTY FOR THE FISCAL YEAR COMMENCING 1ST MAY, 1938.

418

RUE LUMSDEN
STREET

ARRONDISSEMENT ÉLECTORAL 12
ELECTORAL DISTRICT

QUARTIER AHUNTSIC
WARD

COMPTÉ No. ACCOUNT No.	SITUATION DE LA PROPRIÉTÉ LOCATION OF PROPERTY NOM ET ADRESSE DU PROPRIÉTAIRE NAME AND ADDRESS OF OWNER	CADASTRE - SUB-DIVISION OCCUPATION ET/AND DÉNOMINATION	VALEUR (DOLLARS SEULEMENT) - VALUE (DOLLARS ONLY)					Entretien des Trottoirs Maintenance of Sidewalks Pos. Front Fl.	VOÛTES VAULTS	RÉSOLUTION REDUCTION NO.
			TERRAIN LAND	BÂTIMENTS BUILDINGS	VALEUR TOTALE - TOTAL VALUE					
			EXEMPT	CATHOLIQUE CATHOLIC	PROTESTANTE PROTESTANT	NEUTRE NEUTRAL	JUIVE JEWISH			
		PAR. ST LAURENT								
713541	LOT LUMSDEN EST WM THOMAS HENEY A/S GARDENER 159 CRAIG WEST	344 245 C	1 40			1 40			N.S.C.	
713542	LOT LUMSDEN DO	344 245 C	1 40			1 40			N.S.C.	
713543	LOT LUMSDEN DO	344 244 C	1 40			1 40			N.S.C.	
713544	8975-73 LUMSDEN THE SYNOD OF THE DIOCESE OF MONTREAL 1461 UNIVERSITY	344 243 PT 242 P	300	3200			3500		37.6	
713545	8971-69 LUMSDEN DO	344 PT 242 241 P	300	3200			3500		37.6	
713546	LOT LUMSDEN HECTOR LECAVALIER	344 240 C	1 40			1 40			25	
713547	LOT LUMSDEN EST WM THOMAS HENEY	344 239 C	1 40			1 40			25	
713548	LOT LUMSDEN DO	344 238 C	1 40			1 40			25	
713549	LOT LUMSDEN LOUIS ANSELME AUBERTIN 765 STUART AVE.	344 237 C	1 40			1 40			25	

CITÉ DE MONTREAL
CITY OF

RÔLE D'ÉVALUATION DES IMMEUBLES POUR L'EXERCICE FINANCIER COMMENÇANT LE 1ER MAI, 1938.
VALUATION ROLL OF IMMOVABLE PROPERTY FOR THE FISCAL YEAR COMMENCING 1ST MAY, 1938.

419

RUE LUMSDEN ARRONDISSEMENT ÉLECTORAL 12 QUARTIER AHUNTSIC
STREET ELECTORAL DISTRICT WARD

COMPTÉ No. ACCOUNT No.	SITUATION DE LA PROPRIÉTÉ LOCATION OF PROPERTY	CADASTRE - SUB-DIVISION		VALEUR (DOLLARS SEULEMENT) - VALUE (DOLLARS ONLY)					Entretien des Trottoirs Maintenance of Sidewalks Pds. Front Pl.	VOUTES VAULTS	RÉSOLUTION REDUCTION NO.
		NOM ET ADRESSE DU PROPRIÉTAIRE NAME AND ADDRESS OF OWNER	OCCUPATION ET/AND DÉNOMINATION	TERRAIN LAND	BÂTIMENTS BUILDINGS	EXEMPT	CATHOLIQUE CATHOLIC	PROTESTANTE PROTESTANT			
			<u>PAR. ST LAURENT</u>								
713550	LOT LUMSDEN LOUIS ANSELME AUBERTIN 765 STUART AVE.	344	236	C	140						25
713551	LOT LUMSDEN DO	344	235	C	140						25
713552	LOT LUMSDEN DO	344	234	C	140						25
713553	LOT LUMSDEN DO	344	233	C	140						25
713554	LOT LUMSDEN DO	344	232	C	140						25
713555	LOT LUMSDEN DO	344	231	C	140						25 N.S.C.
713556	LOT LUMSDEN DO	344	230	C	140						25
713557	LOT LUMSDEN DO	344	229	C	140						25
713558	LOT LUMSDEN DO	344	228	C	140						25

CITÉ DE MONTREAL
CITY OF

RÔLE D'ÉVALUATION DES IMMEUBLES POUR L'EXERCICE FINANCIER COMMENÇANT LE 1ER MAI, 1938.
VALUATION ROLL OF IMMOVABLE PROPERTY FOR THE FISCAL YEAR COMMENCING 1ST MAY, 1938.

420

RUE LUMSDEN
STREET

ARRONDISSEMENT ÉLECTORAL 12
ELECTORAL DISTRICT

QUARTIER SHUNTSIC
WARD

5-27-19254

COMPTE No. ACCOUNT No.	SITUATION DE LA PROPRIÉTÉ LOCATION OF PROPERTY	CADASTRE - SUB-DIVISION	VALEUR (DOLLARS SEULEMENT) - VALUE (DOLLARS ONLY)					Entretien des Trotoirs Maintenance of Sidewalks Pav. Front Pl.	VOUTES VAULTS	RÉSOLUTION REDUCTION NO.
			TERRAIN LAND	BÂTIMENTS BUILDINGS	VALEUR TOTALE - TOTAL VALUE					
NOM ET ADRESSE DU PROPRIÉTAIRE NAME AND ADDRESS OF OWNER		OCCUPATION ET/AND DÉNOMINATION	EXEMPT	CATHOLIQUE CATHOLIC	PROTESTANTE PROTESTANT	NEUTRE NEUTRAL	JUIVE JEWISH			
713559	LOT LUMSDEN SUCC JOHN NAULT EMMA PHILLIPS WID OF JOHN NAULT 3/8 USUFT 1/8 PIERRE ALEXIS ARBOUR 1/2 A/S SUCC. J. NAULT 615 CHAMPAGNE R	PAR. ST LAURENT 344 227 C PRINTER	140			140			25	
713560	LOT LUMSDEN DO BEAUHARNOIS	344 226 C	140			140			25	
713561	LOT LUMSDEN CITE DE MONTREAL	344 97 EN PRIVES EX NEUTRE POUR TAXE SCOLAIRE	150		150		150		25	
713562	LOT LUMSDEN DO	344 95 EN PRIVES EX NEUTRE POUR TAXE SCOLAIRE	150		150		150		25	
713563	LOT LUMSDEN DAME LOUISE BARZIC WID OF LEO COCHO 4233 CHAMBORD	344 95 C	150			150			25	
713564	LOT LUMSDEN PIERRE SAVOIE P.O. BOX 13 DRYBURG MICH.	344 94 C CULTIVATEUR	150			150			25	
713565	LOT LUMSDEN DO	344 93 C	150			150			25	
713566	LOT LUMSDEN DO	344 92 C	150			150			25	

CITÉ DE MONTREAL
CITY OF

RÔLE D'ÉVALUATION DES IMMEUBLES POUR L'EXERCICE FINANCIER COMMENÇANT LE 1ER MAI, 1938.
VALUATION ROLL OF IMMOVABLE PROPERTY FOR THE FISCAL YEAR COMMENCING 1ST MAY, 1938.

421

RUE LUMSDEN
STREET

ARRONDISSEMENT ÉLECTORAL 12
ELECTORAL DISTRICT

QUARTIER AHUNTSIC
WARD

COMPTÉ No. ACCOUNT No.	SITUATION DE LA PROPRIÉTÉ LOCATION OF PROPERTY	CADASTRE - SUB-DIVISION OCCUPATION ET/AUTRE DÉNOMINATION	VALEUR (DOLLARS SEULEMENT) - VALUE (DOLLARS ONLY)					Entretien des Trottoirs Maintenance of Sidewalks Pds. Front Pl.	VOÛTES VAULTS	RÉSOLUTION REDUCTION NO.
			TERRAIN LAND	BÂTIMENTS BUILDINGS	VALEUR TOTALE - TOTAL VALUE					
			EXEMPT.	CATHOLIQUE CATHOLIC	PROTESTANTE PROTESTANT	NEUTRE NEUTRAL	JUIVE JEWISH			
		<u>PAR. ST LAURENT</u>								
7 135 67	LOT LUMSDEN PIERRE SAVOIE P.O. BOX 13 DRYBURG MICH.	344 91 CULTIVATEUR C		1 50		1 50			25	
7 135 68	LOT LUMSDEN DO	344 90 C		1 50		1 50			25	
7 135 69	LOT LUMSDEN DO	344 89 C		1 50		1 50			25	
7 135 70	LOT LUMSDEN DO	344 88 C		1 50		1 50			25	
7 135 71	LOT LUMSDEN DO	344 87 C		1 50		1 50			25	
7 135 72	LOT LUMSDEN DO	344 86 C		1 50		1 50			25	
7 135 73	LOT LUMSDEN DO	344 85 C		1 50		1 50			25	
7 135 74	LOT LUMSDEN CHARLES ROBILLARD 8767 LUMSDEN <i>Lucas</i>	344 84 BRIQUETIER C		1 50		1 50			25	
7 135 75	LOT LUMSDEN DO	344 83 C		1 50		1 50			25	
7 135 76	8767 LUMSDEN DO	344 82 C		1 50	1000	11 50			25	

CITÉ DE MONTREAL
CITY OF

RÔLE D'ÉVALUATION DES IMMEUBLES POUR L'EXERCICE FINANCIER COMMENÇANT LE 1ER MAI, 1938.
VALUATION ROLL OF IMMOVABLE PROPERTY FOR THE FISCAL YEAR COMMENCING 1ST MAY, 1938.

422

RUE LUMSDEN ARRONDISSEMENT ÉLECTORAL 12 QUARTIER AMUNTSIC
STREET ELECTORAL DISTRICT WARD

COMPTÉ No. ACCOUNT NO.	SITUATION DE LA PROPRIÉTÉ LOCATION OF PROPERTY	CADASTRE - SUB-DIVISION	VALEUR (DOLLARS SEULEMENT) - VALUE (DOLLARS ONLY)					Entrée des Travaux Maintenance of Sidewalks Pds. Front Pl.	VOÛTES VAULTS	RÉSOLUTION REDUCTION NO.
			TERRAIN LAND	BÂTIMENTS BUILDINGS	VALEUR TOTALE - TOTAL VALUE					
NOM ET ADRESSE DU PROPRIÉTAIRE NAME AND ADDRESS OF OWNER		OCCUPATION ET/AND DÉNOMINATION	EXEMPT	CATHOLIQUE CATHOLIC	PROTESTANTE PROTESTANT	NEUTRE NEUTRAL	JUIVE JEWISH			
713577	LOT LUMSDEN CHARLES ROBILLARD (DECEDE) 8767 LUMSDEN	PAR. ST LAUREN 344 SI BRIQUETIER C	150		150			25		
713578	LOT LUMSDEN JOSEPH MANDEVILLE P.O. BOX 1784 MONTREAL.	344 80 ACC'T C	150		150			25		
713579	LOT LUMSDEN DO	344 79 C	150		150			25		
713580	LOT LUMSDEN TELESPHORE ROLLIN 2557 ALBERT	344 78 COMPTABLE C	150		150			25		
713581	LOT LUMSDEN DO	344 77 C	150		150			25		
713582	LOT LUMSDEN CECIL H. MAC NAUGHTON 60 ST. JACQUES OUFST.	344 76 AVOCAT P	150			150		25		
713583	LOT LUMSDEN DO	344 75 P	150			150		25		
713584	LOT LUMSDEN DO	344 74 P	150			150		25		
713585	LOT LUMSDEN DO	344 73 P	150			150		25		

CITÉ DE MONTREAL
CITY OF

RÔLE D'ÉVALUATION DES IMMEUBLES POUR L'EXERCICE FINANCIER COMMENÇANT LE 1ER MAI, 1938.
VALUATION ROLL OF IMMOVABLE PROPERTY FOR THE FISCAL YEAR COMMENCING 1ST MAY, 1938.

423

RUE LUMSDEN
STREET

ARRONDISSEMENT ÉLECTORAL 12
ELECTORAL DISTRICT

QUARTIER ARJUNTSIC
WARD

9-17-33258

COMPTE NO. ACCOUNT NO.	SITUATION DE LA PROPRIÉTÉ LOCATION OF PROPERTY	CADASTRE - SUB-DIVISION OCCUPATION ET/AND DÉSIGNATION	TERRAIN LAND	BÂTIMENTS BUILDINGS	VALEUR (DOLLARS SEULEMENT) - VALUE (DOLLARS ONLY)					Entretien des Trotoirs Maintenance of Sidewalks Pcs. Front Fl.	VOÛTES VAULTS	RÉSOLUTION REDUCTION NO.
					EXEMPT	CATHOLIQUE CATHOLIC	PROTESTANTE PROTESTANT	NEUTRE NEUTRAL	JUIVE JEWISH			
713586	LOT LUMSDEN CECIL MAC NAUGHTON 60 ST. JACQUES OUEST. <u>BLVD CREMAZIE</u>	<u>PAR. ST LAURENT</u> 344 72 AVOCAT P	200				200			25		

----- D I R V A L -----

CITÉ DE MONTREAL
CITY OF

RÔLE D'ÉVALUATION DES IMMEUBLES POUR L'EXERCICE FINANCIER COMMENÇANT LE 1ER MAI, 1938.
VALUATION ROLL OF IMMOVABLE PROPERTY FOR THE FISCAL YEAR COMMENCING 1ST MAY, 1938.

424

RUE DIRVAL
STREET

ARRONDISSEMENT ÉLECTORAL 12
ELECTORAL DISTRICT

QUARTIER AHUNTSIC
WARD

COMPTÉ No. ACCOUNT No.	SITUATION DE LA PROPRIÉTÉ LOCATION OF PROPERTY	CADASTRE - SUB-DIVISION		VALEUR (DOLLARS SEULEMENT) - VALUE (DOLLARS ONLY)					Entretien des Trottoirs Maintenance of Sidewalks Pds. Front Ft.	VOÛTES VAULTS	RÉSOLUTION REDUCTION NO.
		NOM ET ADRESSE DU PROPRIÉTAIRE NAME AND ADDRESS OF OWNER	OCCUPATION ET/AND DÉNOMINATION	TERRAIN LAND	BÂTIMENTS BUILDINGS	VALEUR TOTALE - TOTAL VALUE					
				EXEMPT	CATHOLIQUE CATHOLIC	PROTESTANTE PROTESTANT	NEUTRE NEUTRAL	JUIVE JEWISH			
			<u>PAR. ST LAURENT</u>								
713587	LOT DIRVAL SUCC. L. EDGAR POIRIER 851 ST. PIERRE TROIS RIVIERES QUE.	344	99		200				200		N.S.C.
713588	LOT DIRVAL DO	344	100		200				200		N.S.C.
713589	LOT DIRVAL DO	344	101		150				150		N.S.C.
713590	LOT DIRVAL DO	344	102		150				150		N.S.C.
713591	LOT DIRVAL DO	344	103		150				150		N.S.C.
713592	LOT DIRVAL DO	344	104		150				150		N.S.C.
713593	LOT DIRVAL DO	344	105		150				150		N.S.C.
713594	LOT DIRVAL DO	344	106		150				150		N.S.C.
713595	LOT DIRVAL DO	344	107		150				150		N.S.C.

713597

Napoleon Leonard
bourgeois (decide)

Petro 5377 Clarke

713598

do

713599

do

713600

do

713597

Melina Brunet dit Belhumeur

~~ANNULÉES~~

~~Napoleon Leonard~~

Dicit - 5377 Clarke 1-12-37

713598

~~ANNULÉES~~

713599

~~ANNULÉES~~

713600

~~ANNULÉES~~

Dicit - 1-12-37

CITÉ DE MONTREAL
CITY OF

RÔLE D'ÉVALUATION DES IMMEUBLES POUR L'EXERCICE FINANCIER COMMENÇANT LE 1ER MAI, 1938.
VALUATION ROLL OF IMMOVABLE PROPERTY FOR THE FISCAL YEAR COMMENCING 1ST MAY, 1938.

425

RUE DIRVAL
STREET

ARRONDISSEMENT ÉLECTORAL 8 12
ELECTORAL DISTRICT

QUARTIER AHUNTSIC
WARD

COMPTE No. ACCOUNT No.	SITUATION DE LA PROPRIÉTÉ LOCATION OF PROPERTY	CADASTRE - SUB-DIVISION OCCUPATION ET/AND DÉNOMINATION	TERRAIN LAND	BÂTIMENTS BUILDINGS	VALEUR (DOLLARS SEULEMENT) - VALUE (DOLLARS ONLY)					Entrée des Trottoirs Maintenance of Sidewalks Pop. Front Fl.	VOÛTES VAULTS	RÉSOLUTION REDUCTION NO.
					EXEMPT	CATHOLIQUE CATHOLIC	PROTESTANTE PROTESTANT	NEUTRE NEUTRAL	JUIVE JEWISH			
7 135 96	LOT DIRVAL SUCC L. EDGAR POIRIER 851 ST. PIERRE TROIS RIVIERES QUE.	<u>PAR. ST LAURENT</u> 344 108 C	150							150	N.S.C.	
7 135 97	LOT DIRVAL MARCEL LÉONARD (DÉCÉDÉ) 6571 CLARKE	344 109 C	150							150	N.S.C.	
7 135 98	LOT DIRVAL 1001	344 110 C	150							150	N.S.C.	
7 135 99	LOT DIRVAL 1001	344 111 C	150							150	N.S.C.	
7 136 00	LOT DIRVAL 1001	344 112 C	150							150	N.S.C.	
7 136 01	LOT DIRVAL CITE DE MONTREAL	344 113 EX (NEUTRE POUR TAXE SCOLAIRE)	150		150			150			N.S.C.	
7 136 02	LOT DIRVAL D0	344 114 EX (NEUTRE POUR TAXE SCOLAIRE)	150		150			150			N.S.C.	
7 136 03	LOT DIRVAL SUCC LOUIS EDGAR POIRIER 851 ST. PIERRE TROIS RIVIERES, QUE.	344 115 C	150							150	N.S.C.	
7 136 04	LOT DIRVAL D0	344 116 C	150							150	N.S.C.	

CITÉ DE MONTREAL
CITY OF

RÔLE D'ÉVALUATION DES IMMEUBLES POUR L'EXERCICE FINANCIER COMMENÇANT LE 1ER MAI, 1938.
VALUATION ROLL OF IMMOVABLE PROPERTY FOR THE FISCAL YEAR COMMENCING 1ST MAY, 1938.

426

RUE DIRVAL
STREET

ARRONDISSEMENT ÉLECTORAL 12
ELECTORAL DISTRICT

QUARTIER AHUNISIC
WARD

9-37-39758

COMPTE NO. ACCOUNT NO.	SITUATION DE LA PROPRIÉTÉ LOCATION OF PROPERTY NOM ET ADRESSE DU PROPRIÉTAIRE NAME AND ADDRESS OF OWNER	CADASTRE - SUB-DIVISION OCCUPATION ET/AND DÉNOMINATION	TERRAIN LAND	BÂTIMENTS BUILDINGS	VALEUR (DOLLARS SEULEMENT) - VALUE (DOLLARS ONLY)					Entretien des Trottoirs Maintenance of Sidewalks Pds. Front Ft.	VOÛTES VAULTS	RÉSOLUTION REDUCTION NO.
					EXEMPT	CATHOLIQUE CATHOLIC	PROTESTANTE PROTESTANT	NEUTRE NEUTRAL	JUIVE JEWISH			
713605	LOT DIRVAL SUCC. LOUIS EDGAR FOIRIER 851 ST. PIERRE TROIS RIVIERES, QUE.	<u>PAR. ST LAURENT</u> 344 117 C	150						150		N.S.C.	
713606	LOT DIRVAL DO	344 119 C	150						150		N.S.C.	
713607	LOT DIRVAL DO	344 119 C	150						150		N.S.C.	
713608	LOT DIRVAL DO	344 120 C	150						150		N.S.C.	
713609	LOT DIRVAL DO	344 121 C	150						150		N.S.C.	
713610	LOT DIRVAL SUCC JOHN NAULT EMMA PHILLIPS VVE DE JOHN NAULT 3/8 USUFTR 1/8 RES. 1225 BERNARD O. PIERRE ALEXIS ARBOUR 1/2 110 BLVD ST. JOSEPH BUEST.	344 122 C C	150						150		N.S.C.	
713611	LOT DIRVAL HENRI PAUL MASSE 4590 ST. DENIS	344 123 C MARAGISTE	150						150		N.S.C.	
713612	LOT DIRVAL DO	344 124 C	150						150		N.S.C.	

CITÉ DE MONTREAL
CITY OF

RÔLE D'ÉVALUATION DES IMMEUBLES POUR L'EXERCICE FINANCIER COMMENÇANT LE 1ER MAI, 1938.
VALUATION ROLL OF IMMOVABLE PROPERTY FOR THE FISCAL YEAR COMMENCING 1ST MAY, 1938.

427

RUE DIRVAL
STREET

ARRONDISSEMENT ÉLECTORAL 12
ELECTORAL DISTRICT

QUARTIER AMUNTSIC
WARD

COMPTÉ No. ACCOUNT No.	SITUATION DE LA PROPRIÉTÉ LOCATION OF PROPERTY	CADASTRE - SUB-DIVISION OCCUPATION ET/AND DÉNOMINATION	VALEUR (DOLLARS SEULEMENT) - VALUE (DOLLARS ONLY)					Entretien des Trottoirs Maintenance of Sidewalks Pda. Front Fl.	VOÛTES VAULTS	RÉSOLUTION REDUCTION NO.
			TERRAIN LAND	BÂTIMENTS BUILDINGS	VALEUR TOTALE - TOTAL VALUE					
NOM ET ADRESSE DU PROPRIÉTAIRE NAME AND ADDRESS OF OWNER			EXEMPT	CATHOLIQUE CATHOLIC	PROTESTANTE PROTESTANT	NEUTRE NEUTRAL	JUIVE JEWISH			
713613	BEAUHARNOIS LOT DIRVAL PAUL NAULT 325 BLOOMFIELD	PAN. ST LAURENT 344 259 VOYAGEUR C		140		140				N.S.C.
713614	LOT DIRVAL DO	344 260 C		140		140				N.S.C.
713615	LOT DIRVAL EST. WM THOMAS HENEY	344 261 C		140		140				N.S.C.
713616	LOT DIRVAL DO	344 262 C		140		140				N.S.C.
713617	LOT DIRVAL DELINA ALEXANDRINE GOSSELIN VVE DE JOSEPH EMILE PEPIN 4455 CH. COLOMB	344 263 C		140		140				N.S.C.
713618	LOT DIRVAL DO	344 264 C		140		140				N.S.C.
713619	LOT DIRVAL ELVINA LAMARCHE VVE DE RODRIGUE MIREAULT	344 265 C		140		140				N.S.C.
713620	LOT DIRVAL DO	344 266 C		140		140				N.S.C.
713621	LOT DIRVAL LA CORPORATION DU COLLEGE DE L'ASSOMPTION QUE.	344 267 C		140		140				N.S.C.

CITÉ DE
CITY OF **MONTREAL**

RÔLE D'ÉVALUATION DES IMMEUBLES POUR L'EXERCICE FINANCIER COMMENÇANT LE 1ER MAI, 1938.
VALUATION ROLL OF IMMOVABLE PROPERTY FOR THE FISCAL YEAR COMMENCING 1ST MAY, 1938.

428

RUE DIRVAL
STREET

ARRONDISSEMENT ÉLECTORAL 12
ELECTORAL DISTRICT

QUARTIER ARUNTSIC
WARD

COMPTE No. ACCOUNT No.	SITUATION DE LA PROPRIÉTÉ LOCATION OF PROPERTY	CADASTRE - SUB-DIVISION OCCUPATION ET/AND DÉSIGNATION	TERRAIN LAND	BÂTIMENTS BUILDINGS	VALEUR (DOLLARS SEULEMENT) - VALUE (DOLLARS ONLY)					Entrée des Trotoirs Maintenance of Sidewalks Pds. Front Pl.	VOÛTES VAULTS	RÉSOLUTION REDUCTION NO.
					EXEMPT	CATHOLIQUE CATHOLIC	PROTESTANTE PROTESTANT	NEUTRE NEUTRAL	JUIVE JEWISH			
713622	LOT DIRVAL LA CORPORATION DU COLLEGE DE L'ASSOMPTION QUE.	<u>PAR ST. LAURENT</u> 344 268 L'ASSOMPTION C	140			140					N.S.C.	
713623	LOT DIRVAL JOSEPH J. MURPHY 4447 CH. COLOMB	344 269 VOYAGEUR C	140			140					N.S.C.	
713624	LOT DIRVAL JOSEPH J. MURPHY 4447 CH. COLOMB	344 270 VOYAGEUR C	140			140					N.S.C.	
713625	LOT DIRVAL 00	344 271 C	140			140					N.S.C.	
713626	LOT DIRVAL WILFRID FORGET DIT DEPATIE	344 272 MARCHAND C	140			140					N.S.C.	
713627	LOT DIRVAL EDOUARD FORGET DIT DEPATIE	344 273 MECANICIEN C	140			140					N.S.C.	
713628	LOT DIRVAL EST. WM THOMAS HENEY	344 274 C	140			140					N.S.C.	
713629	LOT DIRVAL 00	344 273 275 C	140			140					N.S.C.	
713630	LOT DIRVAL 00	344 276 C	140			140					N.S.C.	

CITÉ DE MONTREAL
CITY OF

RÔLE D'ÉVALUATION DES IMMEUBLES POUR L'EXERCICE FINANCIER COMMENÇANT LE 1ER MAI, 1938.
VALUATION ROLL OF IMMOVABLE PROPERTY FOR THE FISCAL YEAR COMMENCING 1ST MAY, 1938.

429

RUE DIRVAL
STREET

ARRONDISSEMENT ÉLECTORAL 12
ELECTORAL DISTRICT

QUARTIER AHUNTSIC
WARD

9-37-39758

COMPTE No. ACCOUNT No.	SITUATION DE LA PROPRIÉTÉ LOCATION OF PROPERTY	CADASTRE - SUB-DIVISION		VALEUR (DOLLARS SEULEMENT) - VALUE (DOLLARS ONLY)					Entretien des Trottoirs Maintenance of Sidewalks Pds. Front Fl.	VOÛTES VAULTS	RÉSOLUTION REDUCTION NO.
		NOM ET ADRESSE DU PROPRIÉTAIRE NAME AND ADDRESS OF OWNER	OCCUPATION ET/AND DÉNOMINATION	TERRAIN LAND	BÂTIMENTS BUILDINGS	VALEUR TOTALE - TOTAL VALUE					
				EXEMPT	CATHOLIQUE CATHOLIC	PROTESTANTE PROTESTANT	NEUTRE NEUTRAL	JUIVE JEWISH			
		<u>PAR. ST LAURENT</u>									
713631	LOT DIRVAL EST. WM. THOMAS HENEY	344	277	C	140				140		N.S.C.
713632	LOT DIRVAL DO	344	278	C	140				140		N.S.C.
713633	LOT DIRVAL HERMINA RICHER VVE DE L'HON GUSTAVE LAMOTHE 1185 ST. MATHIEU APT. 16	344	279	C	140				140		N.S.C.
713634	LOT DIRVAL SUMMER W. BLISS GEORGE M. BLISS ORRIN H. BLISS S.W. BLISS & SONS A/S S.W. BLISS ST. ALBANS VT. U.S.A.	344	280	P	140				140		N.S.C.
713635	LOT DIRVAL DO	344	281	P	140				140		N.S.C.
713636	LOT DIRVAL EST WM THOMAS HENEY	344	282	C	140				140		N.S.C.
713637	LOT DIRVAL DO DO	344	283	C	140				140		N.S.C.
713638	LOT DIRVAL CLARINTE BOIVIN VVE DE SAMUEL CHARLAND C/O J. PELLETIER 4125 ST. HUBERT	344	284	C	140				140		N.S.C.

CITÉ DE MONTREAL
CITY OF

RÔLE D'ÉVALUATION DES IMMEUBLES POUR L'EXERCICE FINANCIER COMMENÇANT LE 1ER MAI, 1938.
VALUATION ROLL OF IMMOVABLE PROPERTY FOR THE FISCAL YEAR COMMENCING 1ST MAY, 1938.

430

RUE DIRVAL
STREET

ARRONDISSEMENT ÉLECTORAL 12
ELECTORAL DISTRICT

QUARTIER AHUNTSIC
WARD

COMPTÉ No. ACCOUNT No.	SITUATION DE LA PROPRIÉTÉ LOCATION OF PROPERTY NOM ET ADRESSE DU PROPRIÉTAIRE NAME AND ADDRESS OF OWNER	CADASTRE - SUB-DIVISION OCCUPATION ET/AND DÉNOMINATION	TERRAIN LAND	BÂTIMENTS BUILDINGS	VALEUR (DOLLARS SEULEMENT) - VALUE (DOLLARS ONLY)					Entretien des Trottoirs Maintenance of Sidewalks Pds. Front FL.	VOUTES VAULTS	RÉSOLUTION REDUCTION NO.
					EXEMPT	CATHOLIQUE CATHOLIC	PROTESTANTE PROTESTANT	NEUTRE NEUTRAL	JUIVE JEWISH			
713639	LOT DIRVAL CLARINTE BOIVIN VVE DE SAMUEL CHARLAND C/O J. PELLETIER 4125 ST. HUBERT	PAR. ST LAURENT 344 285	140									N.S.C.
713640	LOT DIRVAL LA CORP DU COLLEGE DE L'ASSOMPTION L'ASSOMPTION P.O.	344 286	140									N.S.C.
713641	LOT DIRVAL DO	344 287	140									N.S.C.
713642	LOT DIRVAL EST. WM. THOMAS HENEY	344 288	140									N.S.C.
713643	LOT DIRVAL MELIE CLODIA GAGNON C/O MDE H. TREMBLAY RANG ST.	344 289 FILLE MAJ. JEAN BTE CHICOUTIMI P.Q.	140									N.S.C.
713644	LOT DIRVAL DO	344 290	140									N.S.C.
	<u>LEGENDE</u>											
713645	LOT DIRVAL CANADIAN NATIONAL REALTIES LTD C/O T.G. WATSON 605 SHAUGHNESSY BLDG.	344 426 427 428 429 430 431 432	980						980			N.S.C.

CITÉ DE
CITY OF **MONTREAL**

RÔLE D'ÉVALUATION DES IMMEUBLES POUR L'EXERCICE FINANCIER COMMENÇANT LE 1ER MAI, 1938.
VALUATION ROLL OF IMMOVABLE PROPERTY FOR THE FISCAL YEAR COMMENCING 1ST MAY, 1938.

431

RUE DIRVAL
STREET

ARRONDISSEMENT ÉLECTORAL 12
ELECTORAL DISTRICT

QUARTIER AHUNTSIC
WARD

COMPTE No. ACCOUNT No.	SITUATION DE LA PROPRIÉTÉ LOCATION OF PROPERTY	CADASTRE - SUB-DIVISION		TERRAIN LAND	BÂTIMENTS BUILDINGS	VALEUR (DOLLARS SEULEMENT) - VALUE (DOLLARS ONLY)					Entretien des Trotoirs Maintenance of Sidewalks Pav. Front Pl.	VOÛTES VAULTS	RÉSOLUTION REDUCTION NO.
		NOM ET ADRESSE DU PROPRIÉTAIRE NAME AND ADDRESS OF OWNER	OCCUPATION ET/AND DÉNOMINATION			EXEMPT	CATHOLIQUE CATHOLIC	PROTESTANTE PROTESTANT	NEUTRE NEUTRAL	JUIVE JEWISH			
			<u>PAR ST LAURENT</u>										
713646	LOT DIRVAL AHUNTSIC REALTY CORP.	344	433	N	110				110			N.S.C.	
713647	LOT DIRVAL DO	344	434	N	110				110			N.S.C.	
713648	LOT DIRVAL MARIE ROSE FRANCOEUR VVE DE LEONARD GODFROY DE TONNANCOURT 3440 ST. HUBERT	344	435	C	110		110					N.S.C.	
713649	LOT DIRVAL DO	344	436	C	110		110					N.S.C.	
713650	LOT DIRVAL DO	344	437	C	110		110					N.S.C.	
713651	LOT DIRVAL DO	344	438	C	110		110					N.S.C.	
713652	LOT DIRVAL AHUNTSIC REALTY CORP	344	439	N	110				110			N.S.C.	
713653	LOT DIRVAL DO	344	440	M	110				110			N.S.C.	
713654	LOT DIRVAL DO	344	441	N	110				110			N.S.C.	

CITÉ DE MONTREAL
CITY OF

RÔLE D'ÉVALUATION DES IMMEUBLES POUR L'EXERCICE FINANCIER COMMENÇANT LE 1ER MAI, 1938.
VALUATION ROLL OF IMMOVABLE PROPERTY FOR THE FISCAL YEAR COMMENCING 1ST MAY, 1938.

432

RUE DIRVAL
STREET

ARRONDISSEMENT ÉLECTORAL 12
ELECTORAL DISTRICT

QUARTIER AHUNTSIC
WARD

COMPTÉ NO. ACCOUNT NO.	SITUATION DE LA PROPRIÉTÉ LOCATION OF PROPERTY	CADASTRE - SUB-DIVISION		VALEUR (DOLLARS SEULEMENT) - VALUE (DOLLARS ONLY)					Entretien des Trottoirs Maintenance of Sidewalks Pds. Front Fl.	VOÛTES VAULTS	RÉSOLUTION REDUCTION NO.
		OCCUPATION ET/AND DÉNOMINATION		TERRAIN LAND	BÂTIMENTS BUILDINGS	EXEMPT	CATHOLIQUE CATHOLIC	PROTESTANTE PROTESTANT			
		<u>PAR ST. LAURENT</u>									
713655	LOT DIRVAL AHUNTSIC REALTY CORP.	344	442	N	110				110		N.S.C.
713656	LOT DIRVAL DO	344	443	N	110				110		N.S.C.
713657	LOT DIRVAL DO	344	444	N	110				110		N.S.C.
713658	LOT DIRVAL DO	344	445	N	110				110		N.S.C.
713659	LOT DIRVAL DO	344	446	N	110				110		N.S.C.
713660	LOT DIRVAL DO	344	447	N	110				110		N.S.C.
713661	LOT DIRVAL ARTHUR STUART QUINLAND POWASAN ONT.	344	448	C	110		110				N.S.C.
713662	LOT DIRVAL DO	344	449	C	110		110				N.S.C.
713663	LOT DIRVAL DOMINE JOSEPH RITZA C/O CENTRAL DRUG STORE RENFREW ONT.	344	450	C	110		110				N.S.C.

CITÉ DE MONTREAL
CITY OF MONTREAL

433

RÔLE D'ÉVALUATION DES IMMEUBLES POUR L'EXERCICE FINANCIER COMMENÇANT LE 1ER MAI, 1938.
VALUATION ROLL OF IMMOVABLE PROPERTY FOR THE FISCAL YEAR COMMENCING 1ST MAY, 1938.

RUE DIRVAL
STREET

ARRONDISSEMENT ÉLECTORAL 12
ELECTORAL DISTRICT

QUARTIER AHUNTSIC
WARD

9-37-19133

COMPTE No. ACCOUNT NO.	SITUATION DE LA PROPRIÉTÉ LOCATION OF PROPERTY	CADASTRE - SUB-DIVISION		TERRAIN LAND	BÂTIMENTS BUILDINGS	VALEUR (DOLLARS SEULEMENT) - VALUE (DOLLARS ONLY)					Entretien des Trotoirs Maintenance of Sidewalks Pds. Front Pl.	VOUTES VAULTS	RÉSOLUTION REDUCTION NO.	
		NOM ET ADRESSE DU PROPRIÉTAIRE NAME AND ADDRESS OF OWNER	OCCUPATION ET/AND DÉNOMINATION			EXEMPT	CATHOLIQUE CATHOLIC	PROTESTANTE PROTESTANT	NEUTRE NEUTRAL	JUIVE JEWISH				VALEUR TOTALE - TOTAL VALUE
713664	LOT DIRVAL DOMINE JOSEPH RITZA C/O CENTRAL DRUG STORE RENFREW ONT.	344	451	110										
713665	LOT DIRVAL THOMAS JOSEPH H. PATTON C/O POLTON INSCE AGENCY NORTH BAY ONT.	344	452	110						110				
713666	LOT DIRVAL DO	344	453	110						110				
713667	LOT DIRVAL CLARINTE BOIVIN VVE DE SAMUEL CHARLAND C/O J. PELLETIER 4125 ST. HUBERT	344	454	110						110				
713668	LOT DIRVAL MELVINA BEAUCHAMP VVE DE LUDGER ALLARD C/O MMDE O. ALLARD 1394 MT ROYAL E.	344	455	110						110				
713669	LOT DIRVAL CONRAD LEBRUN 4319 WELLINGTON	344	456	110						110				
713670	LOT DIRVAL ARMAND LEBRUN <u>CHABANEL</u>	344	457	110						110				
713671	LOT DIRVAL EST. WM THOMAS HENEY	344	592	60						60				

CITÉ DE MONTREAL
CITY OF

RÔLE D'ÉVALUATION DES IMMEUBLES POUR L'EXERCICE FINANCIER COMMENÇANT LE 1ER MAI, 1938.
VALUATION ROLL OF IMMOVABLE PROPERTY FOR THE FISCAL YEAR COMMENCING 1ST MAY, 1938.

434

RUE DIRVAL ARRONDISSEMENT ÉLECTORAL II QUARTIER AHUNTSIC
STREET ELECTORAL DISTRICT WARD

COMPTE NO. ACCOUNT NO.	SITUATION DE LA PROPRIÉTÉ LOCATION OF PROPERTY	CADASTRE - SUB-DIVISION		VALEUR (DOLLARS SEULEMENT) - VALUE (DOLLARS ONLY)						Entretien des Trottoirs Maintenance of Sidewalks Pds. Front Ft.	VOÛTES VAULTS	RÉSOLUTION REDUCTION NO.	
		OCCUPATION ET/AND DÉNOMINATION		TERRAIN LAND	BÂTIMENTS BUILDINGS	VALEUR TOTALE - TOTAL VALUE							
		NOM ET ADRESSE DU PROPRIÉTAIRE NAME AND ADDRESS OF OWNER				EXEMPT	CATHOLIQUE CATHOLIC	PROTESTANTE PROTESTANT	NEUTRE NEUTRAL				JUIVE JEWISH
		<u>PAR. ST LAURENT</u>											
713672	LOT DIRVAL EST. WM. THOMAS HENEY	344	593	C	60							N.S.C.	
713673	LOT DIRVAL D0	344	594	C	60							N.S.C.	
713674	LOT DIRVAL D0	344	595	C	60							N.S.C.	
713675	LOT DIRVAL D0	344	596	C	60							N.S.C.	
713676	LOT DIRVAL D0	344	597	C	60							N.S.C.	
713677	LOT DIRVAL D0	344	598	C	60							N.S.C.	
713678	LOT DIRVAL D0	344	599	C	60							N.S.C.	
713679	LOT DIRVAL D0	344	600	C	60							N.S.C.	
713680	LOT DIRVAL D0	344	601	C	60							N.S.C.	
713681	LOT DIRVAL D0	344	602	C	60							N.S.C.	

CITÉ DE
CITY OF **MONTREAL**

RÔLE D'ÉVALUATION DES IMMEUBLES POUR L'EXERCICE FINANCIER COMMENÇANT LE 1ER MAI, 1938.
VALUATION ROLL OF IMMOVABLE PROPERTY FOR THE FISCAL YEAR COMMENCING 1ST MAY, 1938.

435

RUE DIRVAL
STREET

ARRONDISSEMENT ÉLECTORAL 11
ELECTORAL DISTRICT

QUARTIER AMUNTSIC
WARD

COMPTÉ NO. ACCOUNT NO.	SITUATION DE LA PROPRIÉTÉ LOCATION OF PROPERTY	CADASTRE - SUB-DIVISION		TERRAIN LAND	BÂTIMENTS BUILDINGS	VALEUR (DOLLARS SEULEMENT) - VALUE (DOLLARS ONLY)					Entretien des Trotoirs Maintenance of Sidewalks Pds. Front Fl.	VOÛTES VAULTS	RÉSOLUTION REDUCTION NO.
		NOM ET ADRESSE DU PROPRIÉTAIRE NAME AND ADDRESS OF OWNER	OCCUPATION ET/AHQ DÉNOMINATION			EXEMPT	CATHOLIQUE CATHOLIC	PROTESTANTE PROTESTANT	NEUTRE NEUTRAL	JUIVE JEWISH			
			<u>PAR. ST LAURENT</u>										
713682	LOT DIRVAL EST. WM THOMAS HENEY	344	603	C	60		60					N.S.C.	
713683	LOT DIRVAL DO	344	604	C	60		60					N.S.C.	
713684	LOT DIRVAL DO	344	605	C	60		60					N.S.C.	
713685	LOT DIRVAL GEORGE E. GORDON 34 AMPERE PARKWAY EAST ORANGE N.J. U.S.A.	344	606	P	60			60				N.S.C.	
713686	LOT DIRVAL DO	344	607	P	100			100				N.S.C.	
713687	LOT DIRVAL FRANK H. MC CAULEY 311 WEST 23RD ST. NEW YORK	344	PT 608 609	C	100		100					N.S.C.	
713688	LOT DIRVAL DO	344	610	C	60		60					N.S.C.	
713689	LOT DIRVAL EST. WM THOMAS HENEY	344	611	C	60		60					N.S.C.	

CITÉ DE MONTREAL
CITY OF

RÔLE D'ÉVALUATION DES IMMEUBLES POUR L'EXERCICE FINANCIER COMMENÇANT LE 1ER MAI, 1938.
VALUATION ROLL OF IMMOVABLE PROPERTY FOR THE FISCAL YEAR COMMENCING 1ST MAY, 1938.

436

RUE DIRVAL
STREET

ARRONDISSEMENT ÉLECTORAL II
ELECTORAL DISTRICT

QUARTIER AHUNTSIC
WARD

COMPTÉ NO. ACCOUNT NO.	SITUATION DE LA PROPRIÉTÉ LOCATION OF PROPERTY	CADASTRE - SUB-DIVISION		VALEUR (DOLLARS SEULEMENT) - VALUE (DOLLARS ONLY)					Entretien des Trottoirs Maintenance of Sidewalks Pds. Front Pl.	VOÛTES VAULTS	RÉSOLUTION REDUCTION NO.
		NOM ET ADRESSE DU PROPRIÉTAIRE NAME AND ADDRESS OF OWNER	OCCUPATION ET/OU DÉSIGNATION	TERRAIN LAND	BÂTIMENTS BUILDINGS	EXEMPT	CATHOLIQUE CATHOLIC	PROTESTANTE PROTESTANT			
713690	LOT DIRVAL HENRI PELLETIER ALICE OUMET SON EPOUSE ALBERTINE OUMET EPSE DE FELIX DANCOURT ALFRED OUMET ALBINA MILLETTE EPSE DE EMILE CHALIFOUR A/S H. PELLETIER 1440 THEODORE	PAR. ST LAURENT 344 612	C	60		60					N.S.C.
713691	LOT DIRVAL DO	344 613	C	60		60					N.S.C.
713692	LOT DIRVAL HORACE PELLETIER 1619 ST. URBAIN	344 612 ⁴	C	60		60					N.S.C.
713693	LOT DIRVAL DO	344 615	C	60		60					N.S.C.
713694	LOT DIRVAL SUCC. RENE PELLETIER MARGUERITE BERNIER VVE DE RENE PELLETIER (USUFT) 151 LAGAUCHETIERE E.	344 616	C	60		60					N.S.C.
713695	LOT DIRVAL DO	344 617	C	60		60					N.S.C.
713696	LOT DIRVAL EDMOND LEPINE 1952 FRONTENAC	344 618	C	60		60					N.S.C.

CITÉ DE MONTREAL
CITY OF

RÔLE D'ÉVALUATION DES IMMEUBLES POUR L'EXERCICE FINANCIER COMMENÇANT LE 1ER MAI, 1938.
VALUATION ROLL OF IMMOVABLE PROPERTY FOR THE FISCAL YEAR COMMENCING 1ST MAY, 1938.

437

RUE DIRVAL ARRONDISSEMENT ÉLECTORAL 11 QUARTIER AHUNTSIC
STREET ELECTORAL DISTRICT WARD

COMPTE No. ACCOUNT No.	SITUATION DE LA PROPRIÉTÉ LOCATION OF PROPERTY NOM ET ADRESSE DU PROPRIÉTAIRE NAME AND ADDRESS OF OWNER	CADASTRE - SUB-DIVISION OCCUPATION ET/AND DÉNOMINATION	TERRAIN LAND	BÂTIMENTS BUILDINGS	VALEUR (DOLLARS SEULEMENT) - VALUE (DOLLARS ONLY)					Entretien des Trotoirs Maintenance of Sidewalks Pds. Front Pl.	VOÛTES VAULTS	RÉSOLUTION REDUCTION NO.
					EXEMPT	CATHOLIQUE CATHOLIC	PROTESTANTE PROTESTANT	NEUTRE NEUTRAL	JUIVE JEWISH			
		<u>PAR. ST LAURENT</u>										
713697	LOT DIRVAL EDMOND LEPINE 1952 FRONTENAC	344 619 TABACONISTE C	60			60					N.S.C.	
713698	LOT DIRVAL EST. WM THOMAS HENEY	344 620 C	60			60					N.S.C.	
713699	LOT DIRVAL DO	344 621 C	60			60					N.S.C.	
713700	LOT DIRVAL DO	344 622 C	60			60					N.S.C.	
713701	LOT DIRVAL DO <u>LOUVAIN (BRUCE)</u>	344 623 C	60			60					N.S.C.	
713702	LOT DIRVAL DO	344 758 C	50			50					N.S.C.	
713703	LOT DIRVAL DO	344 759 C	50			50					N.S.C.	
713704	LOT DIRVAL DO	344 760 C	50			50					N.S.C.	
713705	LOT DIRVAL DO	344 761 C	50			50					N.S.C.	

CITÉ DE MONTREAL
CITY OF

RÔLE D'ÉVALUATION DES IMMEUBLES POUR L'EXERCICE FINANCIER COMMENÇANT LE 1ER MAI, 1938.
VALUATION ROLL OF IMMOVABLE PROPERTY FOR THE FISCAL YEAR COMMENCING 1ST MAY, 1938.

438

RUE DIRVAL
STREET

ARRONDISSEMENT ÉLECTORAL II
ELECTORAL DISTRICT

QUARTIER AMUNTSIC
WARD

9-37-30798

COMPTE NO. ACCOUNT NO.	SITUATION DE LA PROPRIÉTÉ LOCATION OF PROPERTY	CADASTRE - SUB-DIVISION		VALEUR (DOLLARS SEULEMENT) - VALUE (DOLLARS ONLY)					Entretien des Trottoirs Maintenance of Sidewalks Pds. Front Pl.	VOÛTES VAULTS	RÉSOLUTION REDUCTION NO.		
		NOM ET ADRESSE DU PROPRIÉTAIRE NAME AND ADDRESS OF OWNER	OCCUPATION ET/AND DÉNOMINATION	TERRAIN LAND	BÂTIMENTS BUILDINGS	VALEUR TOTALE - TOTAL VALUE							
						EXEMPT	CATHOLIQUE CATHOLIC	PROTESTANTE PROTESTANT				NEUTRE NEUTRAL	JUIVE JEWISH
			<u>PAR. ST LAURENT</u>										
713706	LOT DIRVAL EST. WM THOMAS HENEY	344	762	C	50			50			N.S.C.		
713707	LOT DIRVAL DO	344	763	C	50			50			N.S.C.		
713708	LOT DIRVAL DO	344	764	C	50			50			N.S.C.		
713709	LOT DIRVAL DO	344	765	C	50			50			N.S.C.		
713710	LOT DIRVAL DO	344	766	C	50			50			N.S.C.		
713711	LOT DIRVAL CANADIAN NATIONAL RAILWAY CO C/O T.G. WATSON 605 SHAUGHNESSY BLDG.	344	767	N	50				50		N.S.C.		
713712	LOT DIRVAL DO	344	768	N	50				50		N.S.C.		
713713	LOT DIRVAL DO	344	769	N	50				50		N.S.C.		
713714	LOT DIRVAL DO	344	770	N	50				50		N.S.C.		
713715	LOT DIRVAL DO	344	771	N	50				50		N.S.C.		

CITÉ DE MONTREAL
CITY OF MONTREAL

RÔLE D'ÉVALUATION DES IMMEUBLES POUR L'EXERCICE FINANCIER COMMENÇANT LE 1ER MAI, 1938.
VALUATION ROLL OF IMMOVABLE PROPERTY FOR THE FISCAL YEAR COMMENCING 1ST MAY, 1938.

439

RUE DIRVAL
STREET

ARRONDISSEMENT ÉLECTORAL 11
ELECTORAL DISTRICT

QUARTIER AMUNTSIC
WARD

COMPTÉ No. ACCOUNT No.	SITUATION DE LA PROPRIÉTÉ LOCATION OF PROPERTY	CADASTRE - SUB-DIVISION		VALEUR (DOLLARS SEULEMENT) - VALUE (DOLLARS ONLY)					Entretien des Trottoirs Maintenance of Sidewalks Pds. Front Fl.	VOÛTES VAULTS	RÉSOLUTION REDUCTION NO.	
		NOM ET ADRESSE DU PROPRIÉTAIRE NAME AND ADDRESS OF OWNER	OCCUPATION ET DÉSIGNATION	TERRAIN LAND	BÂTIMENTS BUILDINGS	EXEMPT	CATHOLIQUE CATHOLIC	PROTESTANTE PROTESTANT				NEUTRE NEUTRAL
			<u>PAR. ST LAURENT</u>									
713716	LOT DIRVAL CANADIAN NATIONAL RAILWAY CO C/O T.G. WATSON 605 SHAUGHNESSY BLDG.	344 772	N	50				50			N.S.C.	
713717	LOT DIRVAL DO	344 244 773	N	50				50			N.S.C.	
713718	LOT DIRVAL DO	344 774	N	50				50			N.S.C.	
713719	LOT DIRVAL DO	344 775	N	50				50			N.S.C.	
713720	LOT DIRVAL DO	344 776	N	50				50			N.S.C.	
713721	LOT DIRVAL DO	344 777	N	50				50			N.S.C.	
713722	LOT DIRVAL DO	344 778	N	50				50			N.S.C.	
713723	LOT DIRVAL DO	344 779	N	50				50			N.S.C.	
713724	LOT DIRVAL DO	344 780	N	50				50			N.S.C.	
713725	LOT DIRVAL DO	344 781	N	50				50			N.S.C.	

CITÉ DE MONTREAL
CITY OF

RÔLE D'ÉVALUATION DES IMMEUBLES POUR L'EXERCICE FINANCIER COMMENÇANT LE 1ER MAI, 1938.
VALUATION ROLL OF IMMOVABLE PROPERTY FOR THE FISCAL YEAR COMMENCING 1ST MAY, 1938.

440

RUE DIRVAL ARRONDISSEMENT ÉLECTORAL II QUARTIER AMUNTSIC
STREET ELECTORAL DISTRICT WARD

COMPTÉ No. ACCOUNT No.	SITUATION DE LA PROPRIÉTÉ LOCATION OF PROPERTY	CADASTRE - SUB-DIVISION	VALEUR (DOLLARS SEULEMENT) - VALUE (DOLLARS ONLY)					Entretien des Trottoirs Maintenance of Sidewalks Pds. Front Fl.	VOÛTES VAULTS	RESOLUTION REDUCTION NO.
			TERRAIN LAND	BÂTIMENTS BUILDINGS	VALEUR TOTALE - TOTAL VALUE					
NOM ET ADRESSE DU PROPRIÉTAIRE NAME AND ADDRESS OF OWNER		OCCUPATION ET/AND DÉNOMINATION			EXEMPT	CATHOLIQUE CATHOLIC	PROTESTANTE PROTESTANT	NEUTRE NEUTRAL	JUIVE JEWISH	
		PAR. ST LAURENT								
713726	LOT DIRVAL CANADIAN NATIONAL RAILWAYCO. C/O T.G. WATSON 505 SHAUGHNESSY BLDG.	344 782 N	50					50		N.S.C.
713727	LOT DIRVAL D0	344 783 N	50					50		N.S.C.
713728	LOT DIRVAL D0	344 PT 757 N	40					40		N.S.C.
713729	LOT DIRVAL EST. WM THOMAS HENEY	344 784 C	50			50				N.S.C.
713730	LOT DIRVAL D0	344 785 C	50			50				N.S.C.
713731	LOT DIRVAL SUCC. RACHEL GREAVES VVE DE DONAT BRABANT 2419 BORDEAUX	344 786 C	50			50				N.S.C.
713732	LOT DIRVAL D0	344 787 C	50			50				N.S.C.
713733	LOT DIRVAL D0	344 788 C	50			50				N.S.C.
713734	LOT DIRVAL D0	344 789 C	50			50				N.S.C.

CITÉ DE MONTREAL
CITY OF

RÔLE D'ÉVALUATION DES IMMEUBLES POUR L'EXERCICE FINANCIER COMMENÇANT LE 1ER MAI, 1938.
VALUATION ROLL OF IMMOVABLE PROPERTY FOR THE FISCAL YEAR COMMENCING 1ST MAY, 1938.

441

RUE DIRVAL
STREET

ARRONDISSEMENT ÉLECTORAL 11
ELECTORAL DISTRICT

QUARTIER AHUNTSIC
WARD

9-37-15758

COMpte No. ACCOUNT No.	SITUATION DE LA PROPRIÉTÉ LOCATION OF PROPERTY	CADASTRE - SUB-DIVISION		VALEUR (DOLLARS SEULEMENT) - VALUE (DOLLARS ONLY)					Entretien des Trottoirs Maintenance of Sidewalks Pds. Front Ft.	VOÛTES VAULTS	RÉSOLUTION REDUCTION NO.	
		NOM ET ADRESSE DU PROPRIÉTAIRE NAME AND ADDRESS OF OWNER	OCCUPATION ET/AND DÉNOMINATION	TERRAIN LAND	BÂTIMENTS BUILDINGS	VALEUR TOTALE - TOTAL VALUE						
						EXEMPT	CATHOLIQUE CATHOLIC	PROTESTANTE PROTESTANT	NEUTRE NEUTRAL	JUIVE JEWISH		
			<u>PAR. ST. LAURENT</u>									
713735	LOT DIRVAL EST. WM THOMAS HENEY	344	983	C	50		50					N.S.C.
713736	LOT DIRVAL DO	344	982	C	50		50					N.S.C.
713737	LOT DIRVAL DO	344	981	C	50		50					N.S.C.
713738	LOT DIRVAL DO	344	980	C	50		50					N.S.C.
713739	LOT DIRVAL DO	344	979	C	50		50					N.S.C.
713740	LOT DIRVAL DO	344	978	C	50		50					N.S.C.
713741	LOT DIRVAL DO	344	977	C	50		50					N.S.C.
713742	LOT DIRVAL DO	344	976	C	50		50					N.S.C.
713743	LOT DIRVAL DO	344	975	C	50		50					N.S.C.
713744	LOT DIRVAL OUTREMONT & ROSEMONT LTD C/O G.E. GUERTIN LAMBTON CO.	344	974	N	50				50			N.S.C.

CITÉ DE MONTREAL
CITY OF

RÔLE D'ÉVALUATION DES IMMEUBLES POUR L'EXERCICE FINANCIER COMMENÇANT LE 1ER MAI, 1938.
VALUATION ROLL OF IMMOVABLE PROPERTY FOR THE FISCAL YEAR COMMENCING 1ST MAY, 1938.

442

RUE DIRVAL
STREET

ARRONDISSEMENT ÉLECTORAL 11
ELECTORAL DISTRICT

QUARTIER AHUNTSIC
WARD

COMPTÉ No. ACCOUNT No.	SITUATION DE LA PROPRIÉTÉ LOCATION OF PROPERTY	CADASTRE - SUB-DIVISION		VALEUR (DOLLARS SEULEMENT) - VALUE (DOLLARS ONLY)					Entretien des Trottoirs Maintenance of Sidewalks Pds. Front Ft.	VOÛTES VAULTS	RÉSOLUTION REDUCTION NO.
		NOM ET ADRESSE DU PROPRIÉTAIRE NAME AND ADDRESS OF OWNER	OCCUPATION ET/AND DÉNOMINATION	TERRAIN LAND	BÂTIMENTS BUILDINGS	EXEMPT	CATHOLIQUE CATHOLIC	PROTESTANTE PROTESTANT			
713745	LOT DIRVAL OUTREMONT & ROSEMONT LTD C/O G.E. GUERTIN LAMBTON CO	PAR. ST LAURENT 344 973 FRONTENAC	N	50				50		N.S.C.	
713746	LOT DIRVAL DO	344 972	N	50				50		N.S.C.	
713747	LOT DIRVAL DO	344 971	N	50				50		N.S.C.	
713748	LOT DIRVAL DO	344 970	N	50				50		N.S.C.	
713749	LOT DIRVAL DO	344 969	N	50				50		N.S.C.	
713750	LOT DIRVAL DO	344 968	N	50				50		N.S.C.	
713751	LOT DIRVAL DO	344 967	N	50				50		N.S.C.	
713752	LOT DIRVAL DO	344 966	N	50				50		N.S.C.	
713753	LOT DIRVAL DO	344 965	N	50				50		N.S.C.	
713754	LOT DIRVAL DO	344 964	N	50				50		N.S.C.	

CITÉ DE MONTREAL
CITY OF

RÔLE D'ÉVALUATION DES IMMEUBLES POUR L'EXERCICE FINANCIER COMMENÇANT LE 1ER MAI, 1938.
VALUATION ROLL OF IMMOVABLE PROPERTY FOR THE FISCAL YEAR COMMENCING 1ST MAY, 1938.

443

RUE DIRVAL ARRONDISSEMENT ÉLECTORAL 11 QUARTIER AMUNTSIC
STREET DIRVAL ELECTORAL DISTRICT WARD

COMPTÉ NO. ACCOUNT NO.	SITUATION DE LA PROPRIÉTÉ LOCATION OF PROPERTY	CADASTRE - SUB-DIVISION	TERRAIN LAND	BÂTIMENTS BUILDINGS	VALEUR (DOLLARS SEULEMENT) - VALUE (DOLLARS ONLY)					Entretien des Trotoirs Maintenance of Sidewalks Pos. Front Fl.	VOÛTES VAULTS	RÉSOLUTION REDUCTION NO.
					VALEUR TOTALE - TOTAL VALUE							
NOM ET ADRESSE DU PROPRIÉTAIRE NAME AND ADDRESS OF OWNER		OCCUPATION ET/AND DÉNOMINATION			EXEMPT	CATHOLIQUE CATHOLIC	PROTESTANTE PROTESTANT	NEUTRE NEUTRAL	JUIVE JEWISH			
713755	LOT DIRVAL PATRICK KEANE 3569 STE-FAMILLE	<u>PAR. ST LAURENT</u> 344 963 CUST. OFF. C	50			50					N.S.C.	
713756	LOT DIRVAL DO	344 962 C	50			50					N.S.C.	
713757	LOT DIRVAL DO	344 961 C	50			50					N.S.C.	
713758	LOT DIRVAL CITE DE MONTREAL	344 950 FIN PRIVEE EX (NEUTRE POUR TAXE SCOLAIRE)	50		50			50			N.S.C.	
713759	LOT DIRVAL DO	344 959 FIN PRIVEE EX (NEUTRE POUR TAXE SCOLAIRE)	50		50			50			N.S.C.	
713760	LOT DIRVAL DO	344 958 959 EX FIN PRIVEE (NEUTRE POUR TAXE SCOLAIRE)	50		50			50			N.S.C.	
713761	LOT DIRVAL DO	344 957 FIN PRIVEE EX (NEUTRE POUR TAXE SCOLAIRE)	50		50			50			N.S.C.	
713762	LOT DIRVAL DAVID B. RENNIE 5654 QUEEN MARY ROAD	<u>TRAVERSEZ</u> <u>PRIDEAUX</u> 344 1011 BROKER P	70							70	N.S.C.	

CITÉ DE MONTREAL
CITY OF

RÔLE D'ÉVALUATION DES IMMEUBLES POUR L'EXERCICE FINANCIER COMMENÇANT LE 1ER MAI, 1938.
VALUATION ROLL OF IMMOVABLE PROPERTY FOR THE FISCAL YEAR COMMENCING 1ST MAY, 1938.

RUE DIRVAL
STREET

ARRONDISSEMENT ÉLECTORAL 11
ELECTORAL DISTRICT

QUARTIER AHUNTSIC
WARD

COMPTÉ No. ACCOUNT No.	SITUATION DE LA PROPRIÉTÉ LOCATION OF PROPERTY NOM ET ADRESSE DU PROPRIÉTAIRE NAME AND ADDRESS OF OWNER	CADASTRE - SUB-DIVISION		VALEUR (DOLLARS SEULEMENT) - VALUE (DOLLARS ONLY)					Entretien des Trotoirs Maintenance of Sidewalks Pds. Front Fl.	VOÛTES VAULTS	RÉSOLUTION REDUCTION NO.
		OCCUPATION ET/AND DÉNOMINATION	TERRAIN LAND	BÂTIMENTS BUILDINGS	VALEUR TOTALE - TOTAL VALUE						
					EXEMPT	CATHOLIQUE CATHOLIC	PROTESTANTE PROTESTANT	NEUTRE NEUTRAL	JUIVE JEWISH		
		<u>PAR. ST LAURENT</u>									
713763	LOT DIRVAL DAVID B. RENNIE 5654 QUEEN MARY ROAD	344	1010	P	50			50			N.S.C.
713764	LOT DIRVAL OUTREMONT & ROSEMONT LTD C/O G.E. GUERTIN LAMBTON CO. FRONTENAC	344	1009	N	50			50			N.S.C.
713765	LOT DIRVAL DO	344	1008	N	50			50			N.S.C.
713766	LOT DIRVAL DO	344	1007	N	50			50			N.S.C.
713767	LOT DIRVAL DO	344	1006	N	50			50			N.S.C.
713768	LOT DIRVAL DO	344	1005	N	50			50			N.S.C.
713769	LOT DIRVAL EST. WM THOMAS HENEY	344	1004	C	50		50				N.S.C.
713770	LOT DIRVAL DO	344	1003	C	50		50				N.S.C.
713771	LOT DIRVAL DO	344	1002	C	50		50				N.S.C.

RÔLE D'ÉVALUATION DES IMMEUBLES POUR L'EXERCICE FINANCIER COMMENÇANT LE 1ER MAI, 1938.
VALUATION ROLL OF IMMOVABLE PROPERTY FOR THE FISCAL YEAR COMMENCING 1ST MAY, 1938.

RUE DIRVAL ARRONDISSEMENT ÉLECTORAL II QUARTIER AHUNTSIC
STREET ELECTORAL DISTRICT WARD

COMPTE NO. ACCOUNT NO.	SITUATION DE LA PROPRIÉTÉ LOCATION OF PROPERTY	CADASTRE - SUB-DIVISION OCCUPATION ET/AND DÉNOMINATION	VALEUR (DOLLARS SEULEMENT) - VALUE (DOLLARS ONLY)					Entretien des Trottoirs Maintenance of Sidewalks Pub. Front Fl.	VOÛTES VAULTS	RÉSOLUTION REDUCTION NO.
			TERRAIN LAND	BÂTIMENTS BUILDINGS	VALEUR TOTALE - TOTAL VALUE					
NOM ET ADRESSE DU PROPRIÉTAIRE NAME AND ADDRESS OF OWNER			EXEMPT	CATHOLIQUE CATHOLIC	PROTESTANTE PROTESTANT	NEUTRE NEUTRAL	JUIVE JEWISH			
		<u>PAR. ST LAURENT</u>								
713772	LOT DIRVAL EST. WM. THOMAS HENEY	344 1001 C	50			50			N.S.C.	
713773	LOT DIRVAL DO	344 1000 C	50			50			N.S.C.	
713774	LOT DIRVAL OUTREMONT & ROSEMONT LTD C/O G.E. GUERTIN LAMBTON CO. FRONTENAC	344 999 N	50				50		N.S.C.	
713775	LOT DIRVAL DO	344 998 N	50				50		N.S.C.	
713776	LOT DIRVAL DO	344 997 N	50				50		N.S.C.	
713777	LOT DIRVAL DO	344 996 N	50				50		N.S.C.	
713778	LOT DIRVAL DO	344 995 N	50				50		N.S.C.	
713779	LOT DIRVAL DO	344 994 N	50				50		N.S.C.	
713780	LOT DIRVAL DO	344 993 N	50				50		N.S.C.	
713781	LOT DIRVAL DO	344 992 N	50				50		N.S.C.	

CITÉ DE MONTREAL
CITY OF

RÔLE D'ÉVALUATION DES IMMEUBLES POUR L'EXERCICE FINANCIER COMMENÇANT LE 1ER MAI, 1938.
VALUATION ROLL OF IMMOVABLE PROPERTY FOR THE FISCAL YEAR COMMENCING 1ST MAY, 1938.

446

RUE DIRVAL ARRONDISSEMENT ÉLECTORAL II QUARTIER AHUNTSIC
STREET ELECTORAL DISTRICT WARD

COMPTÉ NO. ACCOUNT NO.	SITUATION DE LA PROPRIÉTÉ LOCATION OF PROPERTY	CADASTRE - SUB-DIVISION		VALEUR (DOLLARS SEULEMENT) - VALUE (DOLLARS ONLY)						Entretien des Trottoirs Maintenance of Sidewalks Pds. Front Fl.	VOÛTES VAULTS	RÉSOLUTION REDUCTION NO.
		OCCUPATION ET/AND DÉNOMINATION		TERRAIN LAND	BÂTIMENTS BUILDINGS	EXEMPT	CATHOLIQUE CATHOLIC	PROTESTANTE PROTESTANT	NEUTRE NEUTRAL			
		<u>PAR. ST LAURENT</u>										
713782	LOT DIRVAL OUTREMONT & ROSEMONT LTD C/O G.E. GUERTIN LAMBTON CO. FRONTENAC	344	991	N	50				50			N.S.C.
713783	LOT DIRVAL DO	344	990	N	50				50			N.S.C.
713784	LOT DIRVAL DO	344	989	N	50				50			N.S.C.
713785	LOT DIRVAL EST. WM. THOMAS HENEY	344	988	C	50		50					N.S.C.
713786	LOT DIRVAL DO	344	987	C	50		50					N.S.C.
713787	LOT DIRVAL DO	344	986	C	50		50					N.S.C.
713788	LOT DIRVAL EST. WM. THOMAS HENEY	344	985	C	50		50					N.S.C.
		<u>PORT ROYAL</u>										
713789	LOT DIRVAL DO	344	822	C	50		50					N.S.C.
713790	LOT DIRVAL DO	344	821	C	50		50					N.S.C.

CITÉ DE MONTREAL
CITY OF MONTREAL

RÔLE D'ÉVALUATION DES IMMEUBLES POUR L'EXERCICE FINANCIER COMMENÇANT LE 1ER MAI, 1938.
VALUATION ROLL OF IMMOVABLE PROPERTY FOR THE FISCAL YEAR COMMENCING 1ST MAY, 1938.

447

RUE DIRVAL ARRONDISSEMENT ÉLECTORAL 11 QUARTIER AHUNTSIC
STREET DIRVAL ELECTORAL DISTRICT 11 WARD AHUNTSIC

COMPTÉ NO. ACCOUNT NO.	SITUATION DE LA PROPRIÉTÉ LOCATION OF PROPERTY	CADASTRE - SUB-DIVISION		VALEUR (DOLLARS SEULEMENT) - VALUE (DOLLARS ONLY)					Entretien des Trotoirs Maintenance of Sidewalks Pds. Front Fl.	VOÛTES VAULTS	RÉSOLUTION REDUCTION NO.	
		NOM ET ADRESSE DU PROPRIÉTAIRE NAME AND ADDRESS OF OWNER	OCCUPATION ET/AND DÉNOMINATION	TERRAIN LAND	BÂTIMENTS BUILDINGS	VALEUR TOTALE - TOTAL VALUE						
						EXEMPT	CATHOLIQUE CATHOLIC	PROTESTANTE PROTESTANT	NEUTRE NEUTRAL	JUIVE JEWISH		
			<u>PAR. ST LAURENT</u>									
713791	LOT DIRVAL EST. WM. THOMAS HENEY	344	820	C	50		50					N.S.C.
713792	LOT DIRVAL DO	344	819	C	50		50					N.S.C.
713793	LOT DIRVAL DO	344	818	C	50		50					N.S.C.
713794	LOT DIRVAL DO	344	817	C	50		50					N.S.C.
713795	LOT DIRVAL CANADIAN NATIONAL RAILWAY CO C/O G.R. WATSON 605 SHAUGHNESSY BLDG.	344	816	N	50				50			N.S.C.
713796	LOT DIRVAL DO	344	815	N	50				50			N.S.C.
713797	LOT DIRVAL DO	344	814	N	50				50			N.S.C.
713798	LOT DIRVAL DO	344	813	N	50				50			N.S.C.
713799	LOT DIRVAL DO	344	812	N	50				50			N.S.C.

CITÉ DE MONTREAL
CITY OF

RÔLE D'ÉVALUATION DES IMMEUBLES POUR L'EXERCICE FINANCIER COMMENÇANT LE 1ER MAI, 1938.
VALUATION ROLL OF IMMOVABLE PROPERTY FOR THE FISCAL YEAR COMMENCING 1ST MAY, 1938.

448

RUE DIRVAL
STREET

ARRONDISSEMENT ÉLECTORAL II
ELECTORAL DISTRICT

QUARTIER AHUNTSIC
WARD

COMPTÉ NO. ACCOUNT NO.	SITUATION DE LA PROPRIÉTÉ LOCATION OF PROPERTY	CADASTRE - SUB-DIVISION OCCUPATION ET/AND DÉNOMINATION	VALEUR (DOLLARS SEULEMENT) - VALUE (DOLLARS ONLY)					Entretien des Trottoirs Maintenance of Sidewalks Pds. Front Ft.	VOÛTES VAULTS	RÉSOLUTION REDUCTION NO.
			TERRAIN LAND	BÂTIMENTS BUILDINGS	VALEUR TOTALE - TOTAL VALUE					
					EXEMPT	CATHOLIQUE CATHOLIC	PROTESTANTE PROTESTANT	NEUTRE NEUTRAL	JUIVE JEWISH	
713800	LOT DIRVAL CANADIAN NATIONAL RAILWAY CO. C/O G.R. WATSON 605 SHAUGHNESSY BLDG.	PAR. ST LAURENT 344 811 N	50					50		N.S.C.
713801	LOT DIRVAL DO	344 810 N	50					50		N.S.C.
713802	LOT DIRVAL DO	344 809 N	50					50		N.S.C.
713803	LOT DIRVAL DO	344 808 N	50					50		N.S.C.
713804	LOT DIRVAL DO	344 807 N	50					50		N.S.C.
713805	LOT DIRVAL DO	344 806 N	50					50		N.S.C.
713806	LOT DIRVAL DO	344 805 N	50					50		N.S.C.
713807	LOT DIRVAL DO	344 804 N	50					50		N.S.C.
713808	LOT DIRVAL DO	344 803 N	50					50		N.S.C.

CITÉ DE MONTREAL
CITY OF

RÔLE D'ÉVALUATION DES IMMEUBLES POUR L'EXERCICE FINANCIER COMMENÇANT LE 1ER MAI, 1938.
VALUATION ROLL OF IMMOVABLE PROPERTY FOR THE FISCAL YEAR COMMENCING 1ST MAY, 1938.

449

RUE DIRVAL
STREET

ARRONDISSEMENT ÉLECTORAL II
ELECTORAL DISTRICT

QUARTIER AHUNTSIC
WARD

9-37-29758

COMPTE No. ACCOUNT NO.	SITUATION DE LA PROPRIÉTÉ LOCATION OF PROPERTY	CADASTRE - SUB-DIVISION	VALEUR (DOLLARS SEULEMENT) - VALUE (DOLLARS ONLY)					Entretien des Trottoirs Maintenance of Sidewalks Pds. Front Ft.	VOÛTES VAULTS	RÉSOLUTION REDUCTION NO.
			TERRAIN LAND	BÂTIMENTS BUILDINGS	VALEUR TOTALE - TOTAL VALUE					
NOM ET ADRESSE DU PROPRIÉTAIRE NAME AND ADDRESS OF OWNER		OCCUPATION ET/AND DÉNOMINATION	EXEMPT	CATHOLIQUE CATHOLIC	PROTESTANTE PROTESTANT	NEUTRE NEUTRAL	JUIVE JEWISH			
		<u>PAR. ST LAURENT</u>								
713809	LOT DIRVAL CANADIAN NATIONAL RAILWAY CO. C/O G.R. WATSON 605 SHAUGHNESSY BLDG.	344 802 N	50			50			N.S.C.	
713810	LOT DIRVAL DO	344 801 N	50			50			N.S.C.	
713811	LOT DIRVAL DO	344 800 N	50			50			N.S.C.	
713812	LOT DIRVAL DO	344 799 N	50			50			N.S.C.	
713813	LOT DIRVAL DO	344 798 N	50			50			N.S.C.	
713814	LOT DIRVAL EST WM THOMAS HENEY	344 797 C	50		50				N.S.C.	
713815	LOT DIRVAL DO	344 796 C	50		50				N.S.C.	
713816	LOT DIRVAL DO	344 795 C	50		50				N.S.C.	
713817	LOT DIRVAL DO	344 794 C	50		50				N.S.C.	

CITÉ DE MONTREAL
CITY OF

RÔLE D'ÉVALUATION DES IMMEUBLES POUR L'EXERCICE FINANCIER COMMENÇANT LE 1ER MAI, 1938.
VALUATION ROLL OF IMMOVABLE PROPERTY FOR THE FISCAL YEAR COMMENCING 1ST MAY, 1938.

450

RUE DIRVAL
STREET

ARRONDISSEMENT ÉLECTORAL II
ELECTORAL DISTRICT

QUARTIER AHUNTSIC
WARD

COMpte No. ACCOUNT No.	SITUATION DE LA PROPRIÉTÉ LOCATION OF PROPERTY NOM ET ADRESSE DU PROPRIÉTAIRE NAME AND ADDRESS OF OWNER	CADASTRE - SUB-DIVISION		TERRAIN LAND	BÂTIMENTS BUILDINGS	VALEUR (DOLLARS SEULEMENT) - VALUE (DOLLARS ONLY)					Enlèvement des Trotoirs Maintenance of Sidewalks Pds. Front Pl.	VOÛTES VAULTS	RÉSOLUTION REDUCTION NO.
		OCCUPATION ET/AND DÉSIGNATION				EXEMPT	CATHOLIQUE CATHOLIC	PROTESTANTE PROTESTANT	NEUTRE NEUTRAL	JUIVE JEWISH			
		<u>PAR. ST LAURENT</u>											
713818	LOT DIRVAL EST WM. THOMAS HENEY	344	793	C	50								N.S.C.
713819	LOT DIRVAL DO	344	792	C	50								N.S.C.
713820	LOT DIRVAL DO <u>LOUVAIN (BRUCE)</u>	344	791	C	50								N.S.C.
713821	LOT DIRVAL DO	344	656	C	60								N.S.C.
713822	LOT DIRVAL DO	344	655	C	60								N.S.C.
713823	LOT DIRVAL DO	344	654	C	60								N.S.C.
713824	LOT DIRVAL DO	344	653	C	60								N.S.C.
713825	LOT DIRVAL WILLIAM MOLSON DOBELL QUEBEC. <i>P.S.B. 187 Quebec</i>	344	652	P	60			60					N.S.C.
713806	LOT DIRVAL DO	344	651	P	60			60					N.S.C.

CITÉ DE MONTREAL
CITY OF

RÔLE D'ÉVALUATION DES IMMEUBLES POUR L'EXERCICE FINANCIER COMMENÇANT LE 1ER MAI, 1938.
VALUATION ROLL OF IMMOVABLE PROPERTY FOR THE FISCAL YEAR COMMENCING 1ST MAY, 1938.

451

RUE DIRVAL
STREET

ARRONDISSEMENT ÉLECTORAL II
ELECTORAL DISTRICT

QUARTIER AHUNTSIC
WARD

COMPTÉ NO. ACCOUNT NO.	SITUATION DE LA PROPRIÉTÉ LOCATION OF PROPERTY	CADASTRE - SUB-DIVISION		VALEUR (DOLLARS SEULEMENT) - VALUE (DOLLARS ONLY)						Embellissement des Trottoirs Maintenance of Sidewalks Pos. Front Pt.	VOÛTES VAULTS	RÉSOLUTION REDUCTION NO.	
		NOM ET ADRESSE DU PROPRIÉTAIRE NAME AND ADDRESS OF OWNER	OCCUPATION ET/ANG DÉNOMINATION	TERRAIN LAND	BÂTIMENTS BUILDINGS	VALEUR TOTALE - TOTAL VALUE							
						EXEMPT	CATHOLIQUE CATHOLIC	PROTESTANTE PROTESTANT	NEUTRE NEUTRAL				JUIVE JEWISH
		<u>PAR. ST LAURENT</u>											
713827	LOT DIRVAL WILLIAM MOLSON DOBELL	344	650	P	60			60				N.S.C.	
713828	LOT DIRVAL DO	344	649	P	60			60				N.S.C.	
713829	LOT DIRVAL DO	344	648	P	60			60				N.S.C.	
713830	LOT DIRVAL DO	344	647	P	60			60				N.S.C.	
713831	LOT DIRVAL DO	344	646	P	60			60				N.S.C.	
713832	LOT DIRVAL DO	344	645	P	60			60				N.S.C.	
713833	LOT DIRVAL DO	344	644	P	60			60				N.S.C.	
713834	LOT DIRVAL DO	344	643	P	60			60				N.S.C.	
713835	LOT DIRVAL DO	344	642	P	60			60				N.S.C.	
713836	LOT DIRVAL DO	344	641	P	60			60				N.S.C.	

CITÉ DE
CITY OF **MONTREAL**

RÔLE D'ÉVALUATION DES IMMEUBLES POUR L'EXERCICE FINANCIER COMMENÇANT LE 1ER MAI, 1938.
VALUATION ROLL OF IMMOVABLE PROPERTY FOR THE FISCAL YEAR COMMENCING 1ST MAY, 1938.

452

RUE DIRVAL
STREET

ARRONDISSEMENT ÉLECTORAL II
ELECTORAL DISTRICT

QUARTIER ARUNTSIC
WARD

COMPTE NO. ACCOUNT NO.	SITUATION DE LA PROPRIÉTÉ LOCATION OF PROPERTY	CADASTRE - SUB-DIVISION	VALEUR (DOLLARS SEULEMENT) - VALUE (DOLLARS ONLY)					Entretien des Trottoirs Maintenance of Sidewalks Pds. Front Fl.	VOÛTES VAULTS	RÉSOLUTION REDUCTION NO.
			TERRAIN LAND	BÂTIMENTS BUILDINGS	VALEUR TOTALE - TOTAL VALUE					
NOM ET ADRESSE DU PROPRIÉTAIRE NAME AND ADDRESS OF OWNER		OCCUPATION ET/AND DÉNOMINATION	EXEMPT	CATHOLIQUE CATHOLIC	PROTESTANTE PROTESTANT	NEUTRE NEUTRAL	JUIVE JEWISH			
		<u>PAR. ST LAURENT</u>								
713837	LOT DIRVAL ALFRED ALEXANDRE COLLINS P.O. BOX 575 CORNWALL ONT.	344 640 GROCIER C	60		60				N.S.C.	
713838	LOT DIRVAL DO	344 639 C	60		60				N.S.C.	
713839	LOT DIRVAL DO	344 638 C	60		60				N.S.C.	
713840	LOT DIRVAL DO	344 637 C	60		60				N.S.C.	
713841	LOT DIRVAL DO	344 636 C	60		60				N.S.C.	
713842	LOT DIRVAL EST WM THOMAS HENEY	344 635 C	60		60				N.S.C.	
713843	LOT DIRVAL DO	344 634 C	60		60				N.S.C.	
713844	LOT DIRVAL WM MOLSON DOBELL P.O. BOX 187 QUEBEC	344 633 MCHD P	60			60			N.S.C.	
713845	LOT DIRVAL DO	344 632 P	60			60			N.S.C.	

CITÉ DE MONTREAL
CITY OF

RÔLE D'ÉVALUATION DES IMMEUBLES POUR L'EXERCICE FINANCIER COMMENÇANT LE 1ER MAI, 1938.
VALUATION ROLL OF IMMOVABLE PROPERTY FOR THE FISCAL YEAR COMMENCING 1ST MAY, 1938.

458

RUE DIRVAL ARRONDISSEMENT ÉLECTORAL II QUARTIER AHUNTSIC
STREET AHUNTSIC WARD

COMPTÉ No. ACCOUNT No.	SITUATION DE LA PROPRIÉTÉ LOCATION OF PROPERTY	CADASTRE - SUB-DIVISION	VALEUR (DOLLARS SEULEMENT) - VALUE (DOLLARS ONLY)					Enlèvement des Trottoirs Maintenance of Sidewalks Pds. Front Fl.	VOÛTES VAULTS	RÉSOLUTION REDUCTION NO.
			TERRAIN LAND	BÂTIMENTS BUILDINGS	VALEUR TOTALE - TOTAL VALUE					
NOM ET ADRESSE DU PROPRIÉTAIRE NAME AND ADDRESS OF OWNER		OCCUPATION ET/AND DÉNOMINATION			EXEMPT	CATHOLIQUE CATHOLIC	PROTESTANTE PROTESTANT	NEUTRE NEUTRAL	JUIVE JEWISH	
		<u>PAR. ST LAURENT</u>								
713846	LOT DIRVAL WM MOLSON DOBELL P.O. BOX 187 QUEBEC	344 631 MCHD P	60				60			N.S.C.
713847	LOT DIRVAL DO	344 630 P	60				60			N.S.C.
713848	LOT DIRVAL DO	344 629 P	60				60			N.S.C.
713849	LOT DIRVAL EST. WM. THOMAS HENEY	344 628 C	60			60				N.S.C.
713850	LOT DIRVAL DO	344 627 C	60			60				N.S.C.
713851	LOT DIRVAL DO	344 625 C	60			60				N.S.C.
713852	LOT DIRVAL DO	344 625 C	60			60				N.S.C.
	<u>CHABANEL</u>	----- E. D. 13. -----								
713853	LOT DIRVAL AHUNTSIC REALTY CORP	344 490 N	110					110		N.S.C.
713854	LOT DIRVAL DO	344 489 N	110					110		N.S.C.

CITÉ DE MONTREAL
CITY OF

RÔLE D'ÉVALUATION DES IMMEUBLES POUR L'EXERCICE FINANCIER COMMENÇANT LE 1ER MAI, 1938.
VALUATION ROLL OF IMMOVABLE PROPERTY FOR THE FISCAL YEAR COMMENCING 1ST MAY, 1938.

454

RUE DIRVAL
STREET

ARRONDISSEMENT ÉLECTORAL 13
ELECTORAL DISTRICT

QUARTIER AHUNTSIC
WARD

COMPTE No. ACCOUNT No.	SITUATION DE LA PROPRIÉTÉ LOCATION OF PROPERTY	CADASTRE - SUB-DIVISION		VALEUR (DOLLARS SEULEMENT) - VALUE (DOLLARS ONLY)					Entretien des Trottoirs Maintenance of Sidewalks Pds. Front Fl.	VOÛTES VAULTS	RÉSOLUTION REDUCTION NO
		OCCUPATION ET/AND DÉNOMINATION	TERRAIN LAND	BÂTIMENTS BUILDINGS	VALEUR TOTALE - TOTAL VALUE						
NOM ET ADRESSE DU PROPRIÉTAIRE NAME AND ADDRESS OF OWNER	EXEMPT				CATHOLIQUE CATHOLIC	PROTESTANTE PROTESTANT	NEUTRE NEUTRAL	JUIVE JEWISH			
713855	LOT DIRVAL AHUNTSIC REALTY CORP.	PAR. ST LAURENT 344 488 N	110					110		N.S.C.	
713856	LOT DIRVAL DO	344 487 N	110					110		N.S.C.	
713857	LOT DIRVAL DO	344 486 N	110					110		N.S.C.	
713858	LOT DIRVAL DO	344 485 N	110					110		N.S.C.	
713859	LOT DIRVAL DO	344 484 N	110					110		N.S.C.	
713860	LOT DIRVAL DO	344 483 N	110					110		N.S.C.	
713861	LOT DIRVAL DO	344 482 N	110					110		N.S.C.	
713862	LOT DIRVAL ACHILLE TETRAULT SWANTON VT U.S.A.	344 481 FORGERON C	110			110				N.S.C.	
713863	LOT DIRVAL DO	344 480 C	110			110				N.S.C.	
713864	LOT DIRVAL DO	344 479 C	110			110				N.S.C.	

CITÉ DE
CITY OF **MONTREAL**

RÔLE D'ÉVALUATION DES IMMEUBLES POUR L'EXERCICE FINANCIER COMMENÇANT LE 1ER MAI, 1938.
VALUATION ROLL OF IMMOVABLE PROPERTY FOR THE FISCAL YEAR COMMENCING 1ST MAY, 1938.

455

RUE DIRVAL ARRONDISSEMENT ÉLECTORAL 13 QUARTIER AHUNTSIC
STREET ELECTORAL DISTRICT WARD

COMPTÉ NO. ACCOUNT NO.	SITUATION DE LA PROPRIÉTÉ LOCATION OF PROPERTY	CADASTRE - SUB-DIVISION		VALEUR (DOLLARS SEULEMENT) - VALUE (DOLLARS ONLY)					Enlèvement des Trottoirs Maintenance of Sidewalks Pub. Front Fl.	VOÛTES VAULTS	RÉSOLUTION REDUCTION NO.
		NOM ET ADRESSE DU PROPRIÉTAIRE NAME AND ADDRESS OF OWNER	OCCUPATION ET/AND DÉNOMINATION	TERRAIN LAND	BÂTIMENTS BUILDINGS	EXEMPT	CATHOLIQUE CATHOLIC	PROTESTANTE PROTESTANT			
			<u>PAR. ST LAURENT</u>								
713865	LOT DIRVAL AHUNTSIC REALTY CORP.	344 478	N	110			110			N.S.C.	
713866	LOT DIRVAL DO	344 477	N	110			110			N.S.C.	
713867	LOT, DIRVAL DO	344 476	N	110			110			N.S.C.	
713868	LOT DIRVAL DO	344 475	N	110			110			N.S.C.	
713869	LOT DIRVAL DO	344 474	N	110			110			N.S.C.	
713870	LOT DIRVAL WILLIAM TAYLOR 1/2 ADA PHARAOH BRIDGEWATER 1/4 GRACE ANN BRIDGEWATER 1/4 C/O MISS G.A. BRIDGEWATER 3421 DUROCHER APT. 30.	344 473	P	110			110			N.S.C.	
713871	LOT DIRVAL DO	344 472	P	110			110			N.S.C.	
713872	LOT DIRVAL FLORENCE J. LAHUE 1/2 CLARENCE C. DONALDSON 1/4 CARLTON C. DONALDSON 1/4	344 471	P	110			110			N.S.C.	
713873	LOT DIRVAL EST WM THOMAS HENEY	344 470	C	110			110			N.S.C.	

CITÉ DE MONTREAL
CITY OF

RÔLE D'ÉVALUATION DES IMMEUBLES POUR L'EXERCICE FINANCIER COMMENÇANT LE 1ER MAI, 1938.
VALUATION ROLL OF IMMOVABLE PROPERTY FOR THE FISCAL YEAR COMMENCING 1ST MAY, 1938.

456

RUE DIRVAL ARRONDISSEMENT ÉLECTORAL 13 QUARTIER AMUNTSIC
STREET ELECTORAL DISTRICT WARD

COMPTÉ No. ACCOUNT No.	SITUATION DE LA PROPRIÉTÉ LOCATION OF PROPERTY	CADASTRE - SUB-DIVISION		VALEUR (DOLLARS SEULEMENT) - VALUE (DOLLARS ONLY)					Entretien des Trottoirs Maintenance of Sidewalks Pds. Front Fl.	VOÛTES VAULTS	RÉSOLUTION REDUCTION NO.
		NOM ET ADRESSE DU PROPRIÉTAIRE NAME AND ADDRESS OF OWNER	OCCUPATION ET/AND DÉNOMINATION	TERRAIN LAND	BÂTIMENTS BUILDINGS	EXEMPT	CATHOLIQUE CATHOLIC	PROTESTANTE PROTESTANT			
			<u>PAR. ST LAURENT</u>								
713874	LOT DIRVAL EST WM THOMAS HENEY	344	459	C	110		110				N.S.C.
713875	LOT DIRVAL IDA A. LILLY WIFE OF PETER SMITH C/O SMITH BROS 2116 BLEURY ST.	344	458	P	110		110				N.S.C.
713876	LOT DIRVAL DO	344	457	P	110		110				N.S.C.
713877	LOT DIRVAL GEORGE L. LOISELLE MARGARET MULLIGAN HIS WIFE SWANTON VT. U.S.A.	344	456	C	110		110				N.S.C.
713878	LOT DIRVAL PATRICK JOHN FARRELL SWANTON VT. U.S.A.	344	465	C	110		110				N.S.C.
713879	LOT DIRVAL DO	344	454	C	110		110				N.S.C.
713880	LOT DIRVAL CANADIAN NATIONAL REALTIES LTD C/O G.R. WATSON 605 SHAUGHNESSY BLDG.	344	463 462 461 460 459	N	860			860			N.S.C.
	<u>LEGENDE</u>										

CITÉ DE MONTREAL
CITY OF

RÔLE D'ÉVALUATION DES IMMEUBLES POUR L'EXERCICE FINANCIER COMMENÇANT LE 1ER MAI, 1938.
VALUATION ROLL OF IMMOVABLE PROPERTY FOR THE FISCAL YEAR COMMENCING 1ST MAY, 1938.

457

RUE DIRVAL ARRONDISSEMENT ÉLECTORAL 13 QUARTIER AHUNTSIC
STREET ELECTORAL DISTRICT WARD

COMPTÉ No. ACCOUNT NO.	SITUATION DE LA PROPRIÉTÉ LOCATION OF PROPERTY	CADASTRE - SUB-DIVISION	VALEUR (DOLLARS SEULEMENT) - VALUE (DOLLARS ONLY)						Entretien des Trotoirs Maintenance of Sidewalks Pav. Front Ft.	VOÛTES VAULTS	RÉSOLUTION REDUCTION NO.
			TERRAIN LAND	BÂTIMENTS BUILDINGS	VALEUR TOTALE - TOTAL VALUE						
	NOM ET ADRESSE DU PROPRIÉTAIRE NAME AND ADDRESS OF OWNER	OCCUPATION ET/AND DÉNOMINATION			EXEMPT	CATHOLIQUE CATHOLIC	PROTESTANTE PROTESTANT	NEUTRE NEUTRAL	JUIVE JEWISH		
		<u>PAR. ST LAURENT</u>									
713881	LOT DIRVAL CLAUDIA GAGNON RANG ST. JEANBTE CHICOUTIMI P.Q.	344 323 FILLE MAJ. C	140			140					N.S.C.
713882	LOT DIRVAL DO	344 322 C	140			140					N.S.C.
713883	LOT DIRVAL ADELINE SAVARD VVE DE HENRY ROSS	344 321 C	140			140					N.S.C.
713884	LOT DIRVAL DO	344 320 C	140			140					N.S.C.
713885	LOT DIRVAL SUMMER W. BLISS GEORGE M. BLISS ORRIN H. BLISS S.W. BLISS & SONS C/O S.W. BLISS ST. ALBANS VT. U.S.A.	344 319 P	140				140				N.S.C.
713886	LOT DIRVAL DO	344 318 P	140				140				N.S.C.
713887	LOT DIRVAL EST. WM THOMAS HENEY	344 317 C	140			140					N.S.C.
713888	LOT DIRVAL DO	344 316 C	140			140					N.S.C.

CITÉ DE MONTREAL
CITY OF

RÔLE D'ÉVALUATION DES IMMEUBLES POUR L'EXERCICE FINANCIER COMMENÇANT LE 1ER MAI, 1938.
VALUATION ROLL OF IMMOVABLE PROPERTY FOR THE FISCAL YEAR COMMENCING 1ST MAY, 1938.

458

RUE DIRVAL
STREET

ARRONDISSEMENT ÉLECTORAL 13
ELECTORAL DISTRICT

QUARTIER AHUNTSIC
WARD

COMpte No. ACCOUNT NO.	SITUATION DE LA PROPRIÉTÉ LOCATION OF PROPERTY	CADASTRE - SUB-DIVISION		VALEUR (DOLLARS SEULEMENT) - VALUE (DOLLARS ONLY)					Entretien des Trottoirs Maintenance of Sidewalks Pds. Front Ft.	VOÛTES VAULTS	RÉSOLUTION REDUCTION NO.	
		OCCUPATION ET/AND DÉNOMINATION		TERRAIN LAND	BÂTIMENTS BUILDINGS	VALEUR TOTALE - TOTAL VALUE						
NOM ET ADRESSE DU PROPRIÉTAIRE NAME AND ADDRESS OF OWNER						EXEMPT	CATHOLIQUE CATHOLIC	PROTESTANTE PROTESTANT	NEUTRE NEUTRAL	JUIVE JEWISH		
713889	LOT DIRVAL CATHERINE MAC MAHON WIFE OF JAMES C. MC NALLY C/O CENTRAL VERMONT RLY SWANTON VT U.S.A.	PAR. ST LAURENT 344	315 315	MCHT. C	140		140					N.S.C.
713890	LOT DIRVAL SUCC. ANDREW J. BELL AMELIA TRUDEAU WID OF ANDREW J. BELL C/O C.W. SMITH 98 COLLEGE ST. BURLINGTON VT.	344	314	P	140		140					N.S.C.
713891	LOT DIRVAL D0	344	313	P	140		140					N.S.C.
713892	LOT DIRVAL D0	344	312	P	140		140					N.S.C.
713893	LOT DIRVAL EST. WM THOMAS HENEY	344	311	C	140		140					N.S.C.
713894	LOT DIRVAL D0	344	310	C	140		140					N.S.C.
713895	LOT DIRVAL D0	344	309	C	140		140					N.S.C.
713896	LOT DIRVAL LOUIS M. PAPINEAU ST. CESAIRE P.Q.	344	308	BOULANGER C	140		140					N.S.C.
713897	LOT DIRVAL D0	344	307	C	140		140					N.S.C.

CITÉ DE MONTREAL
CITY OF

RÔLE D'ÉVALUATION DES IMMEUBLES POUR L'EXERCICE FINANCIER COMMENÇANT LE 1ER MAI, 1938.
VALUATION ROLL OF IMMOVABLE PROPERTY FOR THE FISCAL YEAR COMMENCING 1ST MAY, 1938.

459

RUE DIRVAL ARRONDISSEMENT ÉLECTORAL 13 QUARTIER AHUNTSIC
STREET ELECTORAL DISTRICT WARD

COMPTÉ No. ACCOUNT No.	SITUATION DE LA PROPRIÉTÉ LOCATION OF PROPERTY	CADASTRE - SUB-DIVISION	VALEUR (DOLLARS SEULEMENT) - VALUE (DOLLARS ONLY)					Entretien des Trottoirs Maintenance of Sidewalks Pds. Front Fl.	VOÛTES VAULTS	RÉSOLUTION REDUCTION NO.
			TERRAIN LAND	BÂTIMENTS BUILDINGS	VALEUR TOTALE - TOTAL VALUE					
NOM ET ADRESSE DU PROPRIÉTAIRE NAME AND ADDRESS OF OWNER		OCCUPATION ET/OU DÉNOMINATION	EXEMPT	CATHOLIQUE CATHOLIC	PROTESTANTE PROTESTANT	NEUTRE NEUTRAL	JUIVE JEWISH			
		<u>PAR. ST LAURENT</u>								
713898	LOT DIRVAL LOUIS M. PAPINEAU ST. CESAIRE P.Q.	344 306 BOULANGER C	1 40		1 40				N.S.C.	
713899	LOT DIRVAL DO	344 305 C	1 40		1 40				N.S.C.	
713900	LOT DIRVAL MARTHA QUINN VVE DE ADOLPHE MONETTE SWANTON VT. U.S.A.	344 304 C	1 40		1 40				N.S.C.	
713901	LOT DIRVAL DO	344 303 C	1 40		1 40				N.S.C.	
713902	LOT DIRVAL EST. WM THOMAS HENEY	344 302 C	1 40		1 40				N.S.C.	
713903	LOT DIRVAL DO	344 301 C	1 40		1 40				N.S.C.	
713904	LOT DIRVAL EST. W.J. NOLEY JERICO VT. U.S.A.	344 300 C	1 40		1 40				N.S.C.	
713905	LOT DIRVAL REVD PETER ARTHUR NOLIN ST. MARY'S CHURCH, SPRINGFIELD VERMONT, U.S.A.	344 299 C	1 40		1 40				N.S.C.	
713906	LOT DIRVAL PATRICK JOHN FARRELL SWANTON VT. U.S.A.	344 298 C	1 40		1 40				N.S.C.	

CITÉ DE
CITY OF **MONTREAL**

RÔLE D'ÉVALUATION DES IMMEUBLES POUR L'EXERCICE FINANCIER COMMENÇANT LE 1ER MAI, 1938.
VALUATION ROLL OF IMMOVABLE PROPERTY FOR THE FISCAL YEAR COMMENCING 1ST MAY, 1938.

460

RUE **DIRVAL**
STREET

ARRONDISSEMENT ÉLECTORAL **13**
ELECTORAL DISTRICT

QUARTIER **AMUNTSIC**
WARD

COMPTE No. ACCOUNT No.	SITUATION DE LA PROPRIÉTÉ LOCATION OF PROPERTY	CADASTRE - SUB-DIVISION		TERRAIN LAND	BÂTIMENTS BUILDINGS	VALEUR (DOLLARS SEULEMENT) - VALUE (DOLLARS ONLY)					Entretien des Trottoirs Maintenance of Sidewalks Pds. Front Pl.	VOÛTES VAULTS	RÉSOLUTION REDUCTION NO.
		NOM ET ADRESSE DU PROPRIÉTAIRE NAME AND ADDRESS OF OWNER	OCCUPATION ET/AND DÉNOMINATION			EXEMPT	CATHOLIQUE CATHOLIC	PROTESTANTE PROTESTANT	NEUTRE NEUTRAL	JUIVE JEWISH			
		<u>PAR. ST LAURENT</u>											
713907	LOT DIRVAL PATRICK JOHN FARRELL SWANTON VT. U.S.A.	344	297	140			140					N.S.C.	
713908	LOT DIRVAL DO	344	296	140			140					N.S.C.	
713909	LOT DIRVAL SARAH JANE PORTER WID OF ROBERT ALEXANDER C/O MRS. MARY PORTER THE RECTORY NORTH GOWEN, ONT.	344	295	140			140					N.S.C.	
713910	LOT DIRVAL DO	344	294	140			140					N.S.C.	
713911	LOT DIRVAL DO	344	293	140			140					N.S.C.	
713912	LOT DIRVAL DO	344	292	140			140					N.S.C.	
	<u>BEAUHARNOIS</u>												
713913	LOT DIRVAL ALDA BOURDON EMSE S. DE B. DE LOUIS ARTHUR MICHAUD 5400 MANGE <i>Jeanne Mance</i>	344	156	180			180					N.S.C.	
713914	LOT DIRVAL DO	344	155	180			180					N.S.C.	

CITÉ DE MONTREAL
CITY OF

RÔLE D'ÉVALUATION DES IMMEUBLES POUR L'EXERCICE FINANCIER COMMENÇANT LE 1ER MAI, 1938.
VALUATION ROLL OF IMMOVABLE PROPERTY FOR THE FISCAL YEAR COMMENCING 1ST MAY, 1938.

461

RUE DIRVAL
STREET

ARRONDISSEMENT ÉLECTORAL 13
ELECTORAL DISTRICT

QUARTIER AHUNTSIC
WARD

COMPTÉ No. ACCOUNT No.	SITUATION DE LA PROPRIÉTÉ LOCATION OF PROPERTY	CADASTRE — SUB-DIVISION		VALEUR (DOLLARS SEULEMENT) — VALUE (DOLLARS ONLY)						Enlèvement des Trottoirs Maintenance of Sidewalks Pds. Front Ft.	VOÛTES VAULTS	RÉSOLUTION REDUCTION NO.
		NOM ET ADRESSE DU PROPRIÉTAIRE NAME AND ADDRESS OF OWNER	OCCUPATION ET/AND DÉNOMINATION	TERRAIN LAND	BÂTIMENTS BUILDINGS	VALEUR TOTALE — TOTAL VALUE						
						EXEMPT	CATHOLIQUE CATHOLIC	PROTESTANTE PROTESTANT	NEUTRE NEUTRAL	JUIVE JEWISH		
			<u>PAR. ST LAURENT</u>									
713915	LOT DIRVAL ARMAND TAILLON 5718 CHARLEMAGNE	344	154	COMPTABLE	C	180			180			N.S.C.
713916	LOT DIRVAL DO	344	153		C	180			180			N.S.C.
713917	LOT DIRVAL CHARLES TAILLON	344	152	MARCHAND	C	180			180			N.S.C.
713918	LOT DIRVAL SUCC. JOHN H. NAULT 615 CHAMPAGNEUR EMMA PHILLIPS VVE DE JOHN NAULT 3/8 USUFT. 1/8 PIERRE ALEXIS ARBOUR 1/2	344	151		C	180			180			N.S.C.
713919	LOT DIRVAL EST. WM THOMAS HENEY	344	150		C	180			180			N.S.C.
713920	LOT DIRVAL JOSEPH L. HENRI EMILE MATTE VICTORIAVILLE CO. ARTHABASKA	344	149	COMPTABLE	C	180			180			N.S.C.
713921	LOT DIRVAL EST WM THOMAS HENEY	344	148		C	180			180			N.S.C.
713922	LOT DIRVAL DO	344	147		C	180			180			N.S.C.
713923	LOT DIRVAL DO	344	146		C	180			180			N.S.C.

CITÉ DE MONTREAL
CITY OF

RÔLE D'ÉVALUATION DES IMMEUBLES POUR L'EXERCICE FINANCIER COMMENÇANT LE 1ER MAI, 1938.
VALUATION ROLL OF IMMOVABLE PROPERTY FOR THE FISCAL YEAR COMMENCING 1ST MAY, 1938.

462

RUE DIRVAL
STREET

ARRONDISSEMENT ÉLECTORAL 13
ELECTORAL DISTRICT

QUARTIER AHUNTSIC
WARD

COMPTÉ NO. ACCOUNT NO.	SITUATION DE LA PROPRIÉTÉ LOCATION OF PROPERTY NOM ET ADRESSE DU PROPRIÉTAIRE NAME AND ADDRESS OF OWNER	CADASTRE - SUB-DIVISION		VALEUR (DOLLARS SEULEMENT) - VALUE (DOLLARS ONLY)					Entretien des Trottoirs Maintenance of Sidewalks Pds. Front Fl.	VOÛTES VAULTS	RÉSOLUTION REDUCTION NO.	
		OCCUPATION ET/AND DÉNOMINATION	TERRAIN LAND	BÂTIMENTS BUILDINGS	VALEUR TOTALE - TOTAL VALUE							
					EXEMPT	CATHOLIQUE CATHOLIC	PROTESTANTE PROTESTANT	NEUTRE NEUTRAL				JUIVE JEWISH
		<u>PAR. ST LAURENT</u>										
713924	LOT DIRVAL LA CORPORATION DU COLLEGE DE L'ASSOMPTION L'ASSOMPTION, P.Q.	344 145	C	180						180	N.S.C.	
713925	LOT DIRVAL LA CORPORATION DU COLLEGE DE L'ASSOMPTION	344 144	C	180						180	N.S.C.	
713926	LOT DIRVAL DO	344 143	C	180						180	N.S.C.	
713927	LOT DIRVAL DO	344 142	C	180						180	N.S.C.	
713928	LOT DIRVAL DO	344 141	C	180						180	N.S.C.	
713929	LOT DIRVAL SUCC. THEOTIS ISABEAU DIT MENTHA VVE DE MOISE ROCHON 4178 ST. ANDRE	344 140	C	180						180	N.S.C.	
713930	LOT DIRVAL DO	344 139	C	180						180	N.S.C.	
713931	LOT DIRVAL JACQUES FOREST 5819 PARK AVE.	344 138	C	180						180	N.S.C.	
713932	LOT DIRVAL DO	344 137	C	180						180	N.S.C.	

CITÉ DE MONTREAL
CITY OF MONTREAL

463

RÔLE D'ÉVALUATION DES IMMEUBLES POUR L'EXERCICE FINANCIER COMMENÇANT LE 1ER MAI, 1938.
VALUATION ROLL OF IMMOVABLE PROPERTY FOR THE FISCAL YEAR COMMENCING 1ST MAY, 1938.

RUE DIRVAL
STREET

ARRONDISSEMENT ÉLECTORAL 13
ELECTORAL DISTRICT

QUARTIER AHUNTSIC
WARD

COMPTÉ No. ACCOUNT No.	SITUATION DE LA PROPRIÉTÉ LOCATION OF PROPERTY	CADASTRE - SUB-DIVISION OCCUPATION ET/AND DÉNOMINATION	TERRAIN LAND	BÂTIMENTS BUILDINGS	VALEUR (DOLLARS SEULEMENT) - VALUE (DOLLARS ONLY)					Entretien des Trotoirs Maintenance of Sidewalks Pav. Front Pl.	VOÛTES VAULTS	RÉSOLUTION REDUCTION NO.
					EXEMPT	CATHOLIQUE CATHOLIC	PROTESTANTE PROTESTANT	NEUTRE NEUTRAL	JUIVE JEWISH			
713933	LOT DIRVAL EDOUARD PAYETTE 6039 CH. COLOMB	<u>PAR. ST LAURENT</u> 344 136 COMMIS C	180						180		N.S.C.	
713934	LOT DIRVAL CITE DE MONTREAL	344 135 (EN PRIVES) EX (NEUTRE POUR TAXE SCOLAIRES)	180		180				180		N.S.C.	
713935	LOT DIRVAL CLARA COYLE WIFE OF THOMAS FOREST 5817 PARK AVE.	344 134 CONSTRUCTEUR C	180						180		N.S.C.	
713936	LOT DIRVAL DO	344 133 C	180						180		N.S.C.	
713937	LOT DIRVAL SUCC. JOHN NAULT 615 CHAMPAGNEUR EMMA PHILLIPS VVE DE JOHN NAULT 3/8 USUFT 1/8 PIERRE ALEXIS ARBOUR 1/2	344 132 C	180						180		N.S.C.	
713938	LOT DIRVAL OMER PARENT <u>BLVD CREMAZIE</u> <u>BLVD CREMAZIE</u>	344 131 MCHD C	250						250		N.S.C.	
	WAVERLEY.....										

CITÉ DE MONTREAL
CITY OF

RÔLE D'ÉVALUATION DES IMMEUBLES POUR L'EXERCICE FINANCIER COMMENÇANT LE 1ER MAI, 1938.
VALUATION ROLL OF IMMOVABLE PROPERTY FOR THE FISCAL YEAR COMMENCING 1ST MAY, 1938.

464

RUE WAVERLEY
STREET

ARRONDISSEMENT ÉLECTORAL 13
ELECTORAL DISTRICT

QUARTIER AHUNTSIC
WARD

COMPTE No. ACCOUNT No.	SITUATION DE LA PROPRIÉTÉ LOCATION OF PROPERTY NOM ET ADRESSE DU PROPRIÉTAIRE NAME AND ADDRESS OF OWNER	CADASTRE - SUB-DIVISION OCCUPATION ET/AND DÉNOMINATION	TERRAIN LAND	BÂTIMENTS BUILDINGS	VALEUR (DOLLARS SEULEMENT) - VALUE (DOLLARS ONLY)				Entretien des Trottoirs Maintenance of Sidewalks Pds. Front Ft.	VOÛTES VAULTS	RÉSOLUTION REDUCTION NO.
					EXEMPT	CATHOLIQUE CATHOLIC	PROTESTANTE PROTESTANT	NEUTRE NEUTRAL			
		PAR. S T LAURENT									
713939	LOT WAVERLEY JOSEPH ALBERT DESJARDINS 8384 DE GASPE	343 100-3 TELEGRAPHISTE C	180			180				34	
713940	LOT WAVERLEY DO	343 100-4 C	150			150				25	
713941	LOT WAVERLEY LA CORPORATION DU COLLEGE DE L'ASSOMPTION, QUE.	343 100-5 C	150			150				25	
713942	LOT WAVERLEY DO	343 100-6 C	150			150				25	
713943	LOT WAVERLEY DO	343 100-7 C	150			150				25	
713944	LOT WAVERLEY DO	343 100-8 C	150			150				25	
713945	LOT WAVERLEY EVELINE BROCHU EPSE DE GEORGES BARRE RATTLELADE 4277 MARQUETTE	343 100-9 ENTREP. C	150			150				25	
713946	LOT WAVERLEY DO	343 100-10 C	150			150				25	
713947	LOT WAVERLEY DO	343 100-11 C	150			150				25	

CITÉ DE MONTREAL
CITY OF

RÔLE D'ÉVALUATION DES IMMEUBLES POUR L'EXERCICE FINANCIER COMMENÇANT LE 1ER MAI, 1938.
VALUATION ROLL OF IMMOVABLE PROPERTY FOR THE FISCAL YEAR COMMENCING 1ST MAY, 1938.

465

RUE WAYERLEY
STREET

ARRONDISSEMENT ÉLECTORAL 13
ELECTORAL DISTRICT

QUARTIER AHUNTSIC
WARD

COMPTE No. ACCOUNT No.	SITUATION DE LA PROPRIÉTÉ LOCATION OF PROPERTY	CADASTRE — SUB-DIVISION	VALEUR (DOLLARS SEULEMENT) — VALUE (DOLLARS ONLY)					Entretien des Trottoirs Maintenance of Sidewalks Pds. Front Fl.	VOÛTES VAULTS	RÉSOLUTION REDUCTION NO.
			TERRAIN LAND	BÂTIMENTS BUILDINGS	VALEUR TOTALE — TOTAL VALUE					
NOM ET ADRESSE DU PROPRIÉTAIRE NAME AND ADDRESS OF OWNER		OCCUPATION ET/AND DÉNOMINATION	EXEMPT	CATHOLIQUE CATHOLIC	PROTESTANTE PROTESTANT	NEUTRE NEUTRAL	JUIVE JEWISH			
		PAR. ST LAURENT								
7139 48	LOT WAYERLEY VICTORINE ALIAS VICTORIA MASSE VVE DE CHARLES LEFEBVRE 6780 DROLET	343 100-12 C	150			150			25	
7139 49	LOT WAYERLEY DO	343 100-13 C	150			150			25	
7139 50	LOT WAYERLEY EUGENE CHARLAND	343 100-14 GARDE MOTEUR C	150			150			25	
7139 51	LOT WAYERLEY DO	343 100-15 C	150			150			25	
7139 52	LOT WAYERLEY PETE MITO	343 100-16 TINSMITH C	150			150			25	
7139 53	LOT WAYERLEY FRANK MITCHELL 447 EAST 7TH ST. ST. PAUL MINN. U.S.A.	343 100-17 COPPERSMITH P	150			150			25	
7139 54	LOT WAYERLEY ROLAND VIAU 5155 RIVARD	343 100-18 COMMIS BOUCHER C	150			150			25	
7171 09	8838 WAYERLEY EMILE MIRON 8838 WAYERLEY	343 100-19 C	150	250		400			25	
7171 10	8830 WAYERLEY EMILE MIRON 8838 WAYERLEY	343 100-20 JOURNALIER C	150	350		500			25	

CITÉ DE MONTREAL
CITY OF

466

RÔLE D'ÉVALUATION DES IMMEUBLES POUR L'EXERCICE FINANCIER COMMENÇANT LE 1ER MAI, 1938.
VALUATION ROLL OF IMMOVABLE PROPERTY FOR THE FISCAL YEAR COMMENCING 1ST MAY, 1938.

RUE WAYERLEY
STREET

ARRONDISSEMENT ÉLECTORAL 13
ELECTORAL DISTRICT

QUARTIER AMUNTSIC
WARD

COMPTÉ No. ACCOUNT No.	SITUATION DE LA PROPRIÉTÉ LOCATION OF PROPERTY NOM ET ADRESSE DU PROPRIÉTAIRE NAME AND ADDRESS OF OWNER	CADASTRE - SUB-DIVISION OCCUPATION ET/AND DÉNOMINATION	TERRAIN LAND	BÂTIMENTS BUILDINGS	VALEUR (DOLLARS SEULEMENT) - VALUE (DOLLARS ONLY)					Entretien des Trottoirs Maintenance of Sidewalks Pds. Front Pl.	VOÛTES VAULTS	RÉSOLUTION REDUCTION NO.
					EXEMPT	CATHOLIQUE CATHOLIC	PROTESTANTE PROTESTANT	NEUTRE NEUTRAL	JUIVE JEWISH			
		<u>PAR. ST LAURENT</u>										
713956	8844 WAYERLEY MADDELENA ARTURO 8844 WAYERLEY	343 100-21 100-22 TILE SETTER C	300	200		500				50		
713957	LOT WAYERLEY ALDERIC HENRI PRONOVOST 1281 ROBIN	343 100-23 COMMIS C	150			150				25		
713958	8858-60 WAYERLEY D0	343 100-24 C	150	3350		3500				25		
713959	8862-64 WAYERLEY FORTUNATO ANNIBILINI 8862 WAYERLEY	343 100-25 JOURNALIER N	150	3350				3500		25		
713960	LOT WAYERLEY IDA CAMERON NELSON WIFE OF THOMAS LESLIE EARL 56 WESTMOUNT AVE TORONTO ONT.	343 100-26 P	150				150			25		
713961	LOT WAYERLEY GERTRUDE LOUISE NELSON EPSE DE ARTHUR ROMEO LESAGE	343 100-27 P	150				150			25		
713962	LOT WAYERLEY ALICE BURNETT NELSON 434 STRATHCONA AVE, WESTMOUNT.	343 100-28 SPINSTER P	150				150			25		
		<u>BEAUHARNOIS</u>										
713963	LOT WAYERLEY AZILDA DESJARDINS VVE DE JOSEPH MERCIER (FAILLIE) A/S E. CHARETTE 152 NOTRE DAME EST.	343 109-1 C	120			120				N.S.C.		

CITÉ DE MONTREAL
CITY OF

RÔLE D'ÉVALUATION DES IMMEUBLES POUR L'EXERCICE FINANCIER COMMENÇANT LE 1ER MAI, 1938.
VALUATION ROLL OF IMMOVABLE PROPERTY FOR THE FISCAL YEAR COMMENCING 1ST MAY, 1938.

407

RUE WAYERLEY ARRONDISSEMENT ÉLECTORAL 13 QUARTIER AHUNTSIC
STREET ELECTORAL DISTRICT WARD

COMPTE No. ACCOUNT No.	SITUATION DE LA PROPRIÉTÉ LOCATION OF PROPERTY NOM ET ADRESSE DU PROPRIÉTAIRE NAME AND ADDRESS OF OWNER	CADASTRE - SUB-DIVISION OCCUPATION ET/AND DÉNOMINATION	VALEUR (DOLLARS SEULEMENT) - VALUE (DOLLARS ONLY)					Entretien des Trottoirs Maintenance of Sidewalks Pds. Front Pl.	VOÛTES VAULTS	RÉSOLUTION REDUCTION NO.
			TERRAIN LAND	BÂTIMENTS BUILDINGS	VALEUR TOTALE - TOTAL VALUE					
			EXEMPT	CATHOLIQUE CATHOLIC	PROTESTANTE PROTESTANT	NEUTRE NEUTRAL	JUIVE JEWISH			
		<u>PAR. ST LAURENT</u>								
713964	LOT WAYERLEY AZILDA DESJARDINS VVE DE JOSEPH MERCIER (FAILLIE) A/S E. CHARETTE 152 NOTRE DAME EST.	343 109-2 C	120			120				N.S.C.
713965	LOT WAYERLEY DO	343 109-3 C	120			120				N.S.C.
713966	LOT WAYERLEY MARIE LOUISE VILLENEUVE 2198 ST. LUC	343 109-4 FILLE MAJ. C	120			120				N.S.C.
713967	LOT WAYERLEY DO	343 109-5 C	120			120				N.S.C.
713968	LOT WAYERLEY DO	343 109-6 C	120			120				N.S.C.
713969	LOT WAYERLEY DO	343 109-7 C	120			120				N.S.C.
713970	LOT WAYERLEY DO	343 109-8 C	120			120				N.S.C.
713971	LOT WAYERLEY DO	343 109-9 C	120			120				N.S.C.
713972	LOT WAYERLEY DO	343 109-10 C	120			120				N.S.C.

CITÉ DE MONTREAL
CITY OF

468

RÔLE D'ÉVALUATION DES IMMEUBLES POUR L'EXERCICE FINANCIER COMMENÇANT LE 1ER MAI, 1938.
VALUATION ROLL OF IMMOVABLE PROPERTY FOR THE FISCAL YEAR COMMENCING 1ST MAY, 1938.

RUE STREET WAVERLEY ARRONDISSEMENT ÉLECTORAL 13 QUARTIER WARD AHUNTSIC
ELECTORAL DISTRICT

COMPTÉ NO. ACCOUNT NO.	SITUATION DE LA PROPRIÉTÉ LOCATION OF PROPERTY	CADASTRE - SUB-DIVISION OCCUPATION ET/AND DÉNOMINATION	TERRAIN LAND	BÂTIMENTS BUILDINGS	VALEUR (DOLLARS SEULEMENT) - VALUE (DOLLARS ONLY)					Entretien des Trotoirs Maintenance of Sidewalks Pds. Front Pl.	VOÛTES VAULTS	RÉSOLUTION REDUCTION NO.
					EXEMPT	CATHOLIQUE CATHOLIC	PROTESTANTE PROTESTANT	NEUTRE NEUTRAL	JUIVE JEWISH			
713973	LOT WAVERLEY MARIE LOUISE VILLENEUVE 2198 ST. LUC	<u>PAR ST. LAURENT</u> 343 109-11 FILLE MAJ. C	120								N.S.C.	
713974	LOT WAVERLEY DO	343 109-12 C	120								N.S.C.	
713975	LOT WAVERLEY DO	343 109-13 C	120								N.S.C.	
713976	LOT WAVERLEY DO	343 109-14 C	120								N.S.C.	
713977	LOT WAVERLEY DO	343 109-15 C	120								N.S.C.	
713978	LOT WAVERLEY MARCELLE ETHIER THERESE ETHIER EPSE S. DE B. JOSEPH ALBERT ROULEAU, M.D. A/S J.A. ROULEAU, M.D. 1300 SHERBROOKE E.	343 109-16 C	120								N.S.C.	
713979	LOT WAVERLEY DO	343 109-17 C	120								N.S.C.	
713980	LOT WAVERLEY DO	343 109-18 C	120								N.S.C.	
713981	LOT WAVERLEY DO	343 109-19 C	120								N.S.C.	

CITÉ DE MONTREAL
CITY OF

RÔLE D'ÉVALUATION DES IMMEUBLES POUR L'EXERCICE FINANCIER COMMENÇANT LE 1ER MAI, 1938.
VALUATION ROLL OF IMMOVABLE PROPERTY FOR THE FISCAL YEAR COMMENCING 1ST MAY, 1938.

RUE WAYERLEY
STREET

ARRONDISSEMENT ÉLECTORAL 13
ELECTORAL DISTRICT

QUARTIER AHUNTSIC
WARD

COMPTÉ NO. ACCOUNT NO.	SITUATION DE LA PROPRIÉTÉ LOCATION OF PROPERTY NOM ET ADRESSE DU PROPRIÉTAIRE NAME AND ADDRESS OF OWNER	CADASTRE - SUB-DIVISION OCCUPATION ET/AND DÉNOMINATION	VALEUR (DOLLARS SEULEMENT) - VALUE (DOLLARS ONLY)					Entretien des Trottoirs Maintenance of Sidewalks Pds. Front Fl.	VOÛTES VAULTS	RÉSOLUTION REDUCTION NO.		
			TERRAIN LAND	BÂTIMENTS BUILDINGS	VALEUR TOTALE - TOTAL VALUE							
					EXEMPT	CATHOLIQUE CATHOLIC	PROTESTANTE PROTESTANT				NEUTRE NEUTRAL	JUIVE JEWISH
		<u>PAR. ST LAURENT</u>										
713982	LOT WAYERLEY LOUIS JOSEPH MARCHAND 10882 CLARKE	343 109-20 COMMIS C	120				120		N.S.C.			
713983	LOT WAYERLEY DO	343 109-21 C	120				120		N.S.C.			
713984	LOT WAYERLEY EST. DOUGLAS WATSON OGILVIE EILEEN MARY WHITE WID OF DOUGLAS WATSON OGILVIE C/O MOUNT ROYAL TRUST	343 109-22 P	120				120		N.S.C.			
713985	LOT WAYERLEY DO	343 109-23 P	120				120		N.S.C.			
713986	LOT WAYERLEY DO	343 109-2 ⁴ ₂ P	120				120		N.S.C.			
713987	LOT WAYERLEY DO	343 109-25 P	120				120		N.S.C.			
713988	LOT WAYERLEY DO	343 109-26 P	120				120		N.S.C.			
713989	LOT WAYERLEY DO	343 109-27 P	120				120		N.S.C.			
713990	LOT WAYERLEY DO	343 109-28 P	120				120		N.S.C.			

CITÉ DE MONTREAL
CITY OF

RÔLE D'ÉVALUATION DES IMMEUBLES POUR L'EXERCICE FINANCIER COMMENÇANT LE 1ER MAI, 1938.
VALUATION ROLL OF IMMOVABLE PROPERTY FOR THE FISCAL YEAR COMMENCING 1ST MAY, 1938.

470

RUE WAVERLEY
STREET

ARRONDISSEMENT ÉLECTORAL 13
ELECTORAL DISTRICT

QUARTIER ANUNTSIC
WARD

COMpte No. ACCOUNT No.	SITUATION DE LA PROPRIÉTÉ LOCATION OF PROPERTY	CADASTRE - SUB-DIVISION	VALEUR (DOLLARS SEULEMENT) - VALUE (DOLLARS ONLY)							Entretien des Trottoirs Maintenance of Sidewalks Pds. Front Pl.	VOÛTES VAULTS	RÉSOLUTION REDUCTION NO.
			TERRAIN LAND	BÂTIMENTS BUILDINGS	VALEUR TOTALE - TOTAL VALUE							
NOM ET ADRESSE DU PROPRIÉTAIRE NAME AND ADDRESS OF OWNER	OCCUPATION ET/AND DÉNOMINATION	EXEMPT			CATHOLIQUE CATHOLIC	PROTESTANTE PROTESTANT	NEUTRE NEUTRAL	JUIVE JEWISH				
		<u>PAR. ST LAURENT</u>										
713991	LOT WAVERLEY MARIE HERMINA SAUVE VVE DE DELPHIS HOULE 6757 FULLUM	343 109-29 C	120			120					N.S.C.	
713992	LOT WAVERLEY JOHN JAMES JOHNSON	343 109-30 COURTIER C	120			120					N.S.C.	
713993	LOT WAVERLEY DO	343 109-31 C	120			120					N.S.C.	
713994	LOT WAVERLEY DO	343 109-32 C	120			120					N.S.C.	
	<u>LEGENORE</u>											
713995	LOT WAVERLEY CANADIAN NATIONAL REALTIES LTD C/O G.R. WATSON 605 SHAUGHNESSY BLDG.	343 118-1 118-2 118-3 118-4 118-5 118-6 N	800					800			N.S.C.	
713996	LOT WAVERLEY MARIE HERMINA SAUVE VVE DE DELPHIS HOULE 6757 FULLUM	343 118-7 C	110			110					N.S.C.	

CITÉ DE MONTREAL
CITY OF

RÔLE D'ÉVALUATION DES IMMEUBLES POUR L'EXERCICE FINANCIER COMMENÇANT LE 1ER MAI, 1938.
VALUATION ROLL OF IMMOVABLE PROPERTY FOR THE FISCAL YEAR COMMENCING 1ST MAY, 1938.

471

RUE WAYERLEY
STREET

ARRONDISSEMENT ÉLECTORAL 13
ELECTORAL DISTRICT

QUARTIER AHUNTSIC
WARD

COMPTE No. ACCOUNT No.	SITUATION DE LA PROPRIÉTÉ LOCATION OF PROPERTY	CADASTRE - SUB-DIVISION OCCUPATION ET/AND DÉNOMINATION	TERRAIN LAND	BÂTIMENTS BUILDINGS	VALEUR (DOLLARS SEULEMENT) - VALUE (DOLLARS ONLY)					Entretien des Trotoirs Maintenance of Sidewalks Pds. Front Fl.	VOÛTES VAULTS	RÉSOLUTION REDUCTION NO.
					EXEMPT	CATHOLIQUE CATHOLIC	PROTESTANTE PROTESTANT	NEUTRE NEUTRAL	JUIVE JEWISH			
713997	LOT WAYERLEY MARGARET H. CURRAN VVE DE HELIODORE FORTIER (USUFTR) C/O MONTREAL TRUST CO.	<u>PAR. ST LAURENT</u> 343 118-8 C	110						110		N.S.C.	
713998	LOT WAYERLEY CITE DE MONTREAL	343 118-9 FIN PRIVÉE EX	110		110			110			N.S.C.	
713999	LOT WAYERLEY DO	343 118-10 FIN PRIVÉE EX	110		110			110			N.S.C.	
714000	LOT WAYERLEY DO	343 118-11 FIN PRIVÉE EX	110		110			110			N.S.C.	
714001	LOT WAYERLEY DO	343 118-12 FIN PRIVÉE EX (NEUTRE POUR TAXE SCOLAIRE)	110		110			110			N.S.C.	
714002	LOT WAYERLEY ALEXANDRE DUBE RUE COUSINEAU MONTREAL.	343 118-13 ENTREPRENEUR C	110						110		N.S.C.	
714003	LOT WAYERLEY DO	343 118-14 C	110						110		N.S.C.	
714004	LOT WAYERLEY CITE DE MONTREAL	343 118-15 FIN PRIVÉE EX (NEUTRE POUR TAXE SCOLAIRE)	110		110			110			N.S.C.	
714005	LOT WAYERLEY DO	343 118-16 FIN PRIVÉE EX (NEUTRE POUR TAXE SCOLAIRE)	110		110			110			N.S.C.	

CITÉ DE MONTREAL
CITY OF

472

RÔLE D'ÉVALUATION DES IMMEUBLES POUR L'EXERCICE FINANCIER COMMENÇANT LE 1ER MAI, 1938.
VALUATION ROLL OF IMMOVABLE PROPERTY FOR THE FISCAL YEAR COMMENCING 1ST MAY, 1938.

RUE WAYERLEY
STREET

ARRONDISSEMENT ÉLECTORAL 13
ELECTORAL DISTRICT

QUARTIER AHUNTSIC
WARD

COMPTÉ No. ACCOUNT No.	SITUATION DE LA PROPRIÉTÉ LOCATION OF PROPERTY	CADASTRE - SUB-DIVISION		VALEUR (DOLLARS SEULEMENT) - VALUE (DOLLARS ONLY)					Entretien des Trottoirs Maintenance of Sidewalks Pds. Front Pl.	VOÛTES VAULTS	RÉSOLUTION REDUCTION NO.	
		NOM ET ADRESSE DU PROPRIÉTAIRE NAME AND ADDRESS OF OWNER	OCCUPATION ET/AND DÉNOMINATION	TERRAIN LAND	BÂTIMENTS BUILDINGS	EXEMPT	CATHOLIQUE CATHOLIC	PROTESTANTE PROTESTANT				NEUTRE NEUTRAL
			<u>PAR. ST LAURENT</u>									
714006	LOT WAYERLEY FRANÇOIS LOUIS DEMERS 7700 ST. DENIS	343	118-17	M.D.	C	110			110			N.S.C.
714007	LOT WAYERLEY ARMAND MAILHOT 304 BEAUBIEN EST.	343	118-18	PLATRIER	C	110			110			N.S.C.
714008	LOT WAYERLEY GEORGES ROUSSEAU 84 NOTRE DAME O. (OFFICE) RES. 4892 BLVD GOUIN E.	343	118-19	AVOCAT	C	110			110			N.S.C.
714009	LOT WAYERLEY LAPORTE HUDON HEBERT LTD 584 ST. PAUL O.	343	118-20		N	110				110		N.S.C.
714010	LOT WAYERLEY HERMINA LAMARCHE VVE DE LEONIDE MILLETTE 5814-6EME AVE. ROSEMONT.	343	118-21		C	110			110			N.S.C.
714011	LOT WAYERLEY OVILA LALONDE	343	118-22	INSPECTEUR	C	110			110			N.S.C.
714012	LOT WAYERLEY DO	343	118-23		C	110			110			N.S.C.
714013	LOT WAYERLEY ADRIEN DESGROSEILLIERS 3964 LESAGE	343	118-24	COMMIS	C	110			110			N.S.C.

CITÉ DE MONTREAL
CITY OF

RÔLE D'ÉVALUATION DES IMMEUBLES POUR L'EXERCICE FINANCIER COMMENÇANT LE 1ER MAI, 1938.
VALUATION ROLL OF IMMOVABLE PROPERTY FOR THE FISCAL YEAR COMMENCING 1ST MAY, 1938.

473

RUE WAYERLEY ARRONDISSEMENT ÉLECTORAL 13 QUARTIER AHUNTSIC
STREET ELECTORAL DISTRICT WARD

COMPTÉ No. ACCOUNT No.	SITUATION DE LA PROPRIÉTÉ LOCATION OF PROPERTY NOM ET ADRESSE DU PROPRIÉTAIRE NAME AND ADDRESS OF OWNER	CADASTRE - SUB-DIVISION OCCUPATION ET/AND DÉNOMINATION	VALEUR (DOLLARS SEULEMENT) - VALUE (DOLLARS ONLY)					Entrées de Trottoirs Maintenance of Sidewalks Pds. Front Fl.	VOÛTES VAULTS	RÉSOLUTION REDUCTION NO.
			TERRAIN LAND	BÂTIMENTS BUILDINGS	VALEUR TOTALE - TOTAL VALUE					
			EXEMPT	CATHOLIQUE CATHOLIC	PROTESTANTE PROTESTANT	NEUTRE NEUTRAL	JUIVE JEWISH			
714014	LOT WAYERLEY ADRIEN DESGRÈSEILLIERS 3964 LESAGE	PAR. ST LAURENT 343 118-25 COMMIS C	110			110			N.S.C.	
714015	LOT WAYERLEY ABRAHAM S. RADOVSKY ROOM 210 ST. NICHOLAS BLDG. RES. 4171 WILSON	343 118-26 MGR J	110				110		N.S.C.	
714016	LOT WAYERLEY FRANCOIS DEMERS 7700 ST. DENIS	343 118-27 M.D. C	110			110			N.S.C.	
714017	LOT WAYERLEY YVONNE RHEAUME EPSE SEP. DE OMER DUPUIS 420 SHERBROOKE E.	343 118-28 B. DE DENTISTE C	110			110			N.S.C.	
714018	LOT WAYERLEY CHARLOTTE PERRY WID OF SAMUEL T. AUSTIN 2334 BELGRAVE	343 118-29 C	110			110			N.S.C.	
714019	LOT WAYERLEY EST. DOUGLAS WATSON OGILVIE VOIR NO. 713984 POUR NOMS	343 118-30 P	110			110 110			N.S.C.	
714020	LOT WAYERLEY DO	343 118-31 P	110			110			N.S.C.	
714021	LOT WAYERLEY DO	343 118-32 P	110			110			N.S.C.	
	CHABANEL	*****E.D. 11.*****								

CITÉ DE
CITY OF **MONTREAL**

RÔLE D'ÉVALUATION DES IMMEUBLES POUR L'EXERCICE FINANCIER COMMENÇANT LE 1ER MAI, 1938.
VALUATION ROLL OF IMMOVABLE PROPERTY FOR THE FISCAL YEAR COMMENCING 1ST MAY, 1938.

474

RUE
STREET WAVERLEY

ARRONDISSEMENT ÉLECTORAL 11
ELECTORAL DISTRICT

QUARTIER
WARD AHUNTSIC

COMPTE No. ACCOUNT No.	SITUATION DE LA PROPRIÉTÉ LOCATION OF PROPERTY	CADASTRE - SUB-DIVISION OCCUPATION ET/AND DÉNOMINATION	TERRAIN LAND	BÂTIMENTS BUILDINGS	VALEUR (DOLLARS SEULEMENT) - VALUE (DOLLARS ONLY)					Entretien des Trotoirs Maintenance of Sidewalks Pds. Front Ft.	VOÛTES VAULTS	RÉSOLUTION REDUCTION NO.
					EXEMPT	CATHOLIQUE CATHOLIC	PROTESTANTE PROTESTANT	NEUTRE NEUTRAL	JUIVE JEWISH			
		<u>PAR. STLAURENT</u>										
714022	LOT WAVERLEY J. ISRAEL DUPRE 34 BLVD ST. JOSEPH E.	343 127-1 MCHD DE BOIS C	60			60					N.S.C.	
714023	LOT WAVERLEY DO	343 127-2 C	60			60					N.S.C.	
714024	LOT WAVERLEY DO	343 127-3 C	60			60					N.S.C.	
714025	LOT WAVERLEY JEAN BTE PELOQUIN (DECEDE 11/4/37) COURTIER 28 ST. JACQUES O. RES. 10742 BERRI	343 127-4 C	60			60					N.S.C.	
714026	LOT WAVERLEY DO	343 127-5 C	60			60					N.S.C.	
714027	LOT WAVERLEY EST. DOUGLAS WATSON OGILVIE C/O MOUNT ROYAL TRUST POU NOMS VOIR # 713984	343 127-6 P	60				60				N.S.C.	
714028	LOT WAVERLEY DO	343 127-7 P	60				60				N.S.C.	
714029	LOT WAVERLEY DO	343 127-8 P	60				60				N.S.C.	
714030	LOT WAVERLEY DO	343 127-9 P	60				60				N.S.C.	

CITÉ DE MONTREAL
CITY OF

RÔLE D'ÉVALUATION DES IMMEUBLES POUR L'EXERCICE FINANCIER COMMENÇANT LE 1ER MAI, 1938.
VALUATION ROLL OF IMMOVABLE PROPERTY FOR THE FISCAL YEAR COMMENCING 1ST MAY, 1938.

475

RUE WAVERLEY
STREET

ARRONDISSEMENT ÉLECTORAL II
ELECTORAL DISTRICT

QUARTIER AHUNTSIC
WARD

COMPTE No. ACCOUNT NO.	SITUATION DE LA PROPRIÉTÉ LOCATION OF PROPERTY	CADASTRE - SUB-DIVISION	VALEUR (DOLLARS SEULEMENT) - VALUE (DOLLARS ONLY)					Entretien des Trottoirs Maintenance of Sidewalks Pds, Front Ft.	VOUTES VAULTS	RÉSOLUTION REDUCTION NO.
			TERRAIN LAND	BÂTIMENTS BUILDINGS	VALEUR TOTALE - TOTAL VALUE					
NOM ET ADRESSE DU PROPRIÉTAIRE NAME AND ADDRESS OF OWNER		OCCUPATION ET/AND DÉNOMINATION	EXEMPT	CATHOLIQUE CATHOLIC	PROTESTANTE PROTESTANT	NEUTRE NEUTRAL	JUIVE JEWISH			
		PAR. ST LAURENT								
714031	LOT WAVERLEY EST. DOUGLAS WATSON OGILVIE C/O MOUNT ROYAL TRUST POUR NOMS VOIR # 713984	343 127-10 P	60			60			N.S.C.	
714032	LOT WAVERLEY DO	343 127-11 P	60			60			N.S.C.	
714033	LOT WAVERLEY DO	343 127-12 P	60			60			N.S.C.	
714034	LOT WAVERLEY DO	343 127-13 P	60			60			N.S.C.	
714035	LOT WAVERLEY DO	343 127-14 P	60			60			N.S.C.	
714036	LOT WAVERLEY DO	343 127-15 P	60			60			N.S.C.	
714037	LOT WAVERLEY DO	343 127-16 P	60			60			N.S.C.	
714038	LOT WAVERLEY DO	343 127-17 P	60			60			M.S.C.	
714039	LOT WAVERLEY DO	343 127-18 P	60			60			N.S.C.	

CITÉ DE MONTREAL
CITY OF

RÔLE D'ÉVALUATION DES IMMEUBLES POUR L'EXERCICE FINANCIER COMMENÇANT LE 1ER MAI, 1938.
VALUATION ROLL OF IMMOVABLE PROPERTY FOR THE FISCAL YEAR COMMENCING 1ST MAY, 1938.

476

RUE WAYERLEY
STREET

ARRONDISSEMENT ÉLECTORAL II
ELECTORAL DISTRICT

QUARTIER AHUNTSIC
WARD

COMPTÉ NO. ACCOUNT NO.	SITUATION DE LA PROPRIÉTÉ LOCATION OF PROPERTY NOM ET ADRESSE DU PROPRIÉTAIRE NAME AND ADDRESS OF OWNER	CADASTRE - SUB-DIVISION OCCUPATION ET/AND DÉNOMINATION	TERRAIN LAND	BÂTIMENTS BUILDINGS	VALEUR (DOLLARS SEULEMENT) - VALUE (DOLLARS ONLY)					Entretien des Trotoirs Maintenance of Sidewalks Pds. Front Fl.	VOÛTES VAULTS	RÉSOLUTION REDUCTION NO.
					EXEMPT	CATHOLIQUE CATHOLIC	PROTESTANTE PROTESTANT	NEUTRE NEUTRAL	JUIVE JEWISH			
		PAR. ST LAURENT										
7140 40	LOT WAYERLEY EST. DOUGLAS WATSON OGILVIE C/O MOUNT ROYAL TRUST POUR NOMS VOIR # 713984	343 127-19 P	60				60				N.S.C.	
7140 41	LOT WAYERLEY DO	343 127-20 P	60				60				N.S.C.	
7140 42	LOT WAYERLEY DO	343 127-21 P	60				60				N.S.C.	
7140 43	LOT WAYERLEY DO	343 127-22 P	60				60				N.S.C.	
7140 44	LOT WAYERLEY DO	343 127-23 P	60				60				N.S.C.	
7140 45	LOT WAYERLEY DO	343 127-24 P	60				60				N.S.C.	
7140 46	LOT WAYERLEY DO	343 127-25 P	60				60				N.S.C.	
7140 47	LOT WAYERLEY DO	343 127-26 P	60				60				N.S.C.	
7140 48	LOT WAYERLEY DO	343 127-27 P	60				60				N.S.C.	
7140 49	LOT WAYERLEY DO	343 127-28 P	60				60				N.S.C.	

CITÉ DE MONTREAL
CITY OF

RÔLE D'ÉVALUATION DES IMMEUBLES POUR L'EXERCICE FINANCIER COMMENÇANT LE 1ER MAI, 1938.
VALUATION ROLL OF IMMOVABLE PROPERTY FOR THE FISCAL YEAR COMMENCING 1ST MAY, 1938.

477

RUE WAVERLEY ARRONDISSEMENT ÉLECTORAL II QUARTIER AHUNTSIC
STREET ELECTORAL DISTRICT WARD

COMPTÉ No. ACCOUNT No.	SITUATION DE LA PROPRIÉTÉ LOCATION OF PROPERTY	CADASTRE - SUB-DIVISION		VALEUR (DOLLARS SEULEMENT) - VALUE (DOLLARS ONLY)					Entretien des Trottoirs Maintenance of Sidewalks Pds. Front Fl.	VOÛTES VAULTS	RÉSOLUTION REDUCTION NO.	
		NOM ET ADRESSE DU PROPRIÉTAIRE NAME AND ADDRESS OF OWNER	OCCUPATION ET/AND DÉNOMINATION	TERRAIN LAND	BÂTIMENTS BUILDINGS	VALEUR TOTALE - TOTAL VALUE						
						EXEMPT	CATHOLIQUE CATHOLIC	PROTESTANTE PROTESTANT	NEUTRE NEUTRAL	JUIVE JEWISH		
		<u>PAR. ST LAURENT</u>										
714050	LOT WAVERLEY EST. DOUGLAS WATSON OGILVIE C/O MOUNT ROYAL TRUST POUR NOMS VOIR # 713984	343	127-29	P	60			60				N.S.C.
714051	LOT WAVERLEY JEAN VALENTI C/O METROPOLITAIN INS CO. 70 WELLINGTON ST. SHERBROOKE QUE.	343	127-30	C	60		60					N.S.C.
714052	LOT WAVERLEY DO	343	127-31	C	60		60					N.S.C.
714053	LOT WAVERLEY DO	343	127-32	C	60		60					N.S.C.
		<u>LOUVAIN (BRUCE)</u>										
714054	LOT WAVERLEY DO	343	136-1	C	50		50					N.S.C.
714055	LOT WAVERLEY DO	343	138	C	50		50					N.S.C.
714056	LOT WAVERLEY DO	343	139	C	50		50					N.S.C.
714057	LOT WAVERLEY EST. DOUGLAS WATSON OGILVIE C/O MOUNT ROYAL TRUST POUR AUTRES NOMS VOIR # 713984	343	140	P	50			50				N.S.C.

CITÉ DE MONTREAL
CITY OF

RÔLE D'ÉVALUATION DES IMMEUBLES POUR L'EXERCICE FINANCIER COMMENÇANT LE 1ER MAI, 1938.
VALUATION ROLL OF IMMOVABLE PROPERTY FOR THE FISCAL YEAR COMMENCING 1ST MAY, 1938.

478

RUE WAVERLEY
STREET

ARRONDISSEMENT ÉLECTORAL 11
ELECTORAL DISTRICT

QUARTIER AHUNTSIC
WARD

COMPTÉ No. ACCOUNT No.	SITUATION DE LA PROPRIÉTÉ LOCATION OF PROPERTY	CADASTRE - SUB-DIVISION		TERRAIN LAND	BÂTIMENTS BUILDINGS	VALEUR (DOLLARS SEULEMENT) - VALUE (DOLLARS ONLY)					Entretien des Trottoirs Maintenance of Sidewalks Pds. Front Fl.	VOÛTES VAULTS	RÉSOLUTION REDUCTION NO.
		OCCUPATION ET/AND DÉNOMINATION				VALEUR TOTALE - TOTAL VALUE							
NOM ET ADRESSE DU PROPRIÉTAIRE NAME AND ADDRESS OF OWNER						EXEMPT	CATHOLIQUE CATHOLIC	PROTESTANTE PROTESTANT	NEUTRE NEUTRAL	JUIVE JEWISH			
		<u>PAR. ST. LAURENT</u>											
714058	LOT WAVERLEY CANADIAN NATIONAL RAILWAY CO. C/O G.R. WATSON 605 SHAUGHNESSY BLDG	343A	139	N	70				70				N.S.C.
714059	LOT WAVERLEY DO	343A	140	N	70				70				N.S.C.
714060	LOT WAVERLEY DO	343A	141	N	70				70				N.S.C.
714061	LOT WAVERLEY DO	343A	142	N	70				70				N.S.C.
714062	LOT WAVERLEY DO	343A	143	N	70				70				N.S.C.
714063	LOT WAVERLEY DO	343A	144	N	70				70				N.S.C.
714064	LOT WAVERLEY DO	343A	145	N	70				70				N.S.C.
714065	LOT WAVERLEY DO	343A	146	N	70				70				N.S.C.
714066	LOT WAVERLEY DO	343A	147	N	70				70				N.S.C.
714067	LOT WAVERLEY DO	343A	148	N	70				70				N.S.C.

CITÉ DE MONTREAL
CITY OF

RÔLE D'ÉVALUATION DES IMMEUBLES POUR L'EXERCICE FINANCIER COMMENÇANT LE 1ER MAI, 1938.
VALUATION ROLL OF IMMOVABLE PROPERTY FOR THE FISCAL YEAR COMMENCING 1ST MAY, 1938.

479

RUE WAYERLEY
STREET

ARRONDISSEMENT ÉLECTORAL II
ELECTORAL DISTRICT

QUARTIER AHUNTSIC
WARD

COMpte No. ACCOUNT No.	SITUATION DE LA PROPRIÉTÉ LOCATION OF PROPERTY NOM ET ADRESSE DU PROPRIÉTAIRE NAME AND ADDRESS OF OWNER	CADASTRE - SUB-DIVISION OCCUPATION ET/AND DÉNOMINATION	TERRAIN LAND	BÂTIMENTS BUILDINGS	VALEUR (DOLLARS SEULEMENT) - VALUE (DOLLARS ONLY)					Entretien des Trotoirs Maintenance of Sidewalks Pds. Front Fl.	VOÛTES VAULTS	RÉSOLUTION REDUCTION NO.
					EXEMPT	CATHOLIQUE CATHOLIC	PROTESTANTE PROTESTANT	NEUTRE NEUTRAL	JUIVE JEWISH			
		<u>PAR. ST LAURENT</u>										
714068	LOT WAYERLEY CANADIAN NATIONAL RAILWAY CO C/O G.R. WATSON 605 SHAUGHNESSY BLDG.	343A PT 155 N	50					50			N.S.C.	
714069	LOT WAYERLEY LA SOCIÉTÉ DE CONST. DE MONTREAL	343A 149 N	70					70			N.S.C.	
714070	LOT WAYERLEY DO	343A 150 N	70					70			N.S.C.	
714071	LOT WAYERLEY DO	343A 151 N	70					70			N.S.C.	
714072	LOT WAYERLEY DO	343A 152 N	70					70			N.S.C.	
714073	LOT WAYERLEY WILLIAM A. BURNS EAST ANGUS QUE.	343A 153 MENUISIER P	70				70				N.S.C.	
714074	LOT WAYERLEY DO	343A 154 P	70				70				N.S.C.	
		<u>PORT ROYAL</u>										
714075	LOT WAYERLEY CHARLES H. CHAUSSE 1945 VISITATION	343A 158 BOURGEOIS C	70				70				N.S.C.	
714076	LOT WAYERLEY DO	343A 159 C	70				70				N.S.C.	

CITÉ DE MONTREAL
CITY OF

RÔLE D'ÉVALUATION DES IMMEUBLES POUR L'EXERCICE FINANCIER COMMENÇANT LE 1ER MAI, 1938.
VALUATION ROLL OF IMMOVABLE PROPERTY FOR THE FISCAL YEAR COMMENCING 1ST MAY, 1938.

480

RUE WAYERLEY ARRONDISSEMENT ÉLECTORAL II QUARTIER AHUNTSIC
STREET ELECTORAL DISTRICT WARD

COMPTÉ No. ACCOUNT NO.	SITUATION DE LA PROPRIÉTÉ LOCATION OF PROPERTY NOM ET ADRESSE DU PROPRIÉTAIRE NAME AND ADDRESS OF OWNER	CADASTRE - SUB-DIVISION OCCUPATION ET/AND DÉNOMINATION	TERRAIN LAND	BÂTIMENTS BUILDINGS	VALEUR (DOLLARS SEULEMENT) - VALUE (DOLLARS ONLY)					Entretien des Trottoirs Maintenance of Sidewalks Pds. Front Ft.	VOÛTES VAULTS	RÉSOLUTION REDUCTION NO.
					EXEMPT	CATHOLIQUE CATHOLIC	PROTESTANTE PROTESTANT	NEUTRE NEUTRAL	JUIVE JEWISH			
		<u>PAR. ST LAURENT</u>										
714077	LOT WAYERLEY CHARLES H. CHAUSSE 1945 VISITATION	343A 160 C	70				70					N.S.C.
714078	LOT WAYERLEY GEORGES JOHN WORBOYS 3472 DELISLE	343A 161 P	70					70				N.S.C.
714079	LOT WAYERLEY DO	343A 162 P	70						70			N.S.C.
714080	LOT WAYERLEY FRANCES WORBOYS WIFE SEP AS OF HERBERT PARTRIDGE 9 RAILWAY TERRACE WESTER RAM KENT, ENGLAND.	343A 163 P	70						70			N.S.C.
714081	LOT WAYERLEY DO	343A 164 P	70							70		N.S.C.
714082	LOT WAYERLEY THE MODERN TOOL MNFTR CO LTD C/O J.B. PELOQUIN 10742 BERRI	343A 165 N	70							70		N.S.C.
714083	LOT WAYERLEY DO	343A 166 N	70								70	N.S.C.
714084	LOT WAYERLEY DO	343A 167 N	70									70 N.S.C.

CITÉ DE MONTREAL
CITY OF

RÔLE D'ÉVALUATION DES IMMEUBLES POUR L'EXERCICE FINANCIER COMMENÇANT LE 1ER MAI, 1938.
VALUATION ROLL OF IMMOVABLE PROPERTY FOR THE FISCAL YEAR COMMENCING 1ST MAY, 1938.

481

RUE WAVERLEY
STREET

ARRONDISSEMENT ÉLECTORAL II
ELECTORAL DISTRICT

QUARTIER AHUNTSIC
WARD

COMpte No. ACCOUNT No.	SITUATION DE LA PROPRIÉTÉ LOCATION OF PROPERTY NOM ET ADRESSE DU PROPRIÉTAIRE NAME AND ADDRESS OF OWNER	CADASTRE - SUB-DIVISION		TERRAIN LAND	BÂTIMENTS BUILDINGS	VALEUR (DOLLARS SEULEMENT) - VALUE (DOLLARS ONLY)					Entrées des Trotoirs Maintenance of Sidewalks Pds. Front Ft.	VOÛTES VAULTS	RÉSOLUTION REDUCTION NO.
		OCCUPATION ET/AND DÉSIGNATION				EXEMPT	CATHOLIQUE CATHOLIC	PROTESTANTE PROTESTANT	NEUTRE NEUTRAL	JUIVE JEWISH			
		<u>PAR. ST LAURENT</u>											
714085	LOT WAVERLEY THE MODERN TOOL MANFR CO LTD C/O J.B. PELOQUIN 10742 BERRI	343A	168								70		N.S.C.
714086	LOT WAVERLEY DO	343A	169								70		N.S.C.
714087	LOT WAVERLEY DO	343A	170								70		N.S.C.
714088	LOT WAVERLEY DO	343A	171								70		N.S.C.
714089	LOT WAVERLEY EST WM THOMAS HENEY	343A	172							70			N.S.C.
714090	LOT WAVERLEY DO	343A	173							70			N.S.C.
714091	LOT WAVERLEY DO	343A	174							70			N.S.C.
714092	LOT WAVERLEY DO	343A	175							70			N.S.C.
714093	LOT WAVERLEY DO	343A	176							70			N.S.C.
714094	LOT WAVERLEY DO	343A	177							70			N.S.C.

CITÉ DE MONTREAL
CITY OF MONTREAL

RÔLE D'ÉVALUATION DES IMMEUBLES POUR L'EXERCICE FINANCIER COMMENÇANT LE 1ER MAI, 1938.
VALUATION ROLL OF IMMOVABLE PROPERTY FOR THE FISCAL YEAR COMMENCING 1ST MAY, 1938.

482

RUE WAYERLEY
STREET

ARRONDISSEMENT ÉLECTORAL 11
ELECTORAL DISTRICT

QUARTIER AHUNTSIC
WARD

COMPTE No. ACCOUNT NO.	SITUATION DE LA PROPRIÉTÉ LOCATION OF PROPERTY	CADASTRE - SUB-DIVISION OCCUPATION ET/AND DÉNOMINATION	VALEUR (DOLLARS SEULEMENT) - VALUE (DOLLARS ONLY)					Entretien des Trottoirs Maintenance of Sidewalks Pds. Front Fl.	VOÛTES VAULTS	RÉSOLUTION REDUCTION NO.
			TERRAIN LAND	BÂTIMENTS BUILDINGS	VALEUR TOTALE - TOTAL VALUE					
					EXEMPT	CATHOLIQUE CATHOLIC	PROTESTANTE PROTESTANT	NEUTRE NEUTRAL	JUIVE JEWISH	
		<u>PAR. ST LAURENT</u>								
714095	LOT WAYERLEY EST. WM THOMAS HENEY	343A 178 C	70			70				N.S.C.
714096	LOT WAYERLEY DO	343A 179 C	70			70				N.S.C.
714097	LOT WAYERLEY DO	343A 180 C	70			70				N.S.C.
714098	LOT WAYERLEY DO	343A 181 C	70			70				N.S.C.
714099	LOT WAYERLEY HENRY F. LAROCQUE HERMINE M. LAROCQUE WIFE OF E.A. BROWN CHARLES B. LAROCQUE LUCILLE LAROCQUE ALBINA LAROCQUE WIFE OF WILLIAM ST MARY ANNITA E. LAROCQUE C/O LUCILLE H. LAROCQUE 66 OAK ST. PLATTSBURG N.Y.	343A 182 C	70			70				NS.C.
714100	LOTWAYERLEY DO	343A 183 C	70			70				N.S.C.
714101	LOT WAYERLEY THE MODERN TOOL MNFTR CO LTD C/O J.B. PELOQUIN 10742 BERRI	343A 184 N	70					70		N.S.C.
714102	LOT WAYERLEY DO	343A 185 N	70					70		N.S.C.
	<u>TRAVERSEZ</u>	<u>PRIDEAUX</u>								

CITÉ DE MONTREAL
CITY OF

RÔLE D'ÉVALUATION DES IMMEUBLES POUR L'EXERCICE FINANCIER COMMENÇANT LE 1ER MAI, 1938.
VALUATION ROLL OF IMMOVABLE PROPERTY FOR THE FISCAL YEAR COMMENCING 1ST MAY, 1938.

483

RUE WAYERLEY
STREET

ARRONDISSEMENT ÉLECTORAL II
ELECTORAL DISTRICT

QUARTIER AHUNTSIC
WARD

9-17-38754

COMPTÉ No. ACCOUNT No.	SITUATION DE LA PROPRIÉTÉ LOCATION OF PROPERTY	CADASTRE - SUB-DIVISION		VALEUR (DOLLARS SEULEMENT) - VALUE (DOLLARS ONLY)					Entretien des Trottoirs Maintenance of Sidewalks Pcs. Front Ft.	VOÛTES VAULTS	RÉSOLUTION REDUCTION NO.
		NOM ET ADRESSE DU PROPRIÉTAIRE NAME AND ADDRESS OF OWNER	OCCUPATION ET/AND DÉNOMINATION	TERRAIN LAND	BÂTIMENTS BUILDINGS	EXEMPT	CATHOLIQUE CATHOLIC	PROTESTANTE PROTESTANT			
714103	LOT WAYERLEY HENRY F. LAROCQUE ET AL C/O L.H. LAROCQUE POUR, AUTRES NOMS VOIR # 714099	PAR. ST LAURENT 343A 137	C	70		70				N.S.C.	
714104	LOT WAYERLEY D0	343A 136	C	70		70				N.S.C.	
714105	LOT WAYERLEY D0	343A 135	C	70		70				N.S.C.	
714106	LOT WAYERLEY D0	343A 134	C	70		70				N.S.C.	
714107	LOT WAYERLEY D0	343A 133	C	70		70				N.S.C.	
714108	LOT WAYERLEY D0	343A 132	C	70		70				N.S.C.	
714109	LOT WAYERLEY D0	343A 131	C	70		70				N.S.C.	
714110	LOT WAYERLEY D0	343A 130	C	70		70				N.S.C.	
714111	LOT WAYERLEY D0	343A 129	C	70		70				N.S.C.	

CITÉ DE
CITY OF **MONTREAL**

RÔLE D'ÉVALUATION DES IMMEUBLES POUR L'EXERCICE FINANCIER COMMENÇANT LE 1ER MAI, 1938.
VALUATION ROLL OF IMMOVABLE PROPERTY FOR THE FISCAL YEAR COMMENCING 1ST MAY, 1938.

484

RUE WAVERLEY
STREET

ARRONDISSEMENT ÉLECTORAL 11
ELECTORAL DISTRICT

QUARTIER AMUNTSIC
WARD

COMPTE NO. ACCOUNT NO.	SITUATION DE LA PROPRIÉTÉ LOCATION OF PROPERTY	CADASTRE - SUB-DIVISION		VALEUR (DOLLARS SEULEMENT) - VALUE (DOLLARS ONLY)					Entretien des Trottoirs Maintenance of Sidewalks Pds. Front Fl.	VOÛTES VAULTS	RÉSOLUTION REDUCTION NO.	
		NOM ET ADRESSE DU PROPRIÉTAIRE NAME AND ADDRESS OF OWNER	OCCUPATION ET/AND DÉNOMINATION	TERRAIN LAND	BÂTIMENTS BUILDINGS	VALEUR TOTALE - TOTAL VALUE						
						EXEMPT	CATHOLIQUE CATHOLIC	PROTESTANTE PROTESTANT	NEUTRE NEUTRAL	JUIVE JEWISH		
			<u>PAR. ST LAURENT</u>									
714112	LOT WAVERLEY LA SOCIÉTÉ DE CONSTRUCTION DE MONTREAL	343A 128	N	70					70		N.S.C.	
714113	LOT WAVERLEY DO	343A 127	N	70					70		N.S.C.	
714114	LOT WAVERLEY DO	343A 126	N	70					70		N.S.C.	
714115	LOT WAVERLEY DO	343A 125	N	70					70		N.S.C.	
714116	LOT WAVERLEY DO	343A 124	N	70					70		N.S.C.	
714117	LOT WAVERLEY DO	343A 123	N	70					70		N.S.C.	
714118	LOT WAVERLEY DO	343A 122	N	70					70		N.S.C.	
714119	LOT WAVERLEY DO	343A 121	N	70					70		N.S.C.	
714120	LOT WAVERLEY DO	343A 120	N	70					70		N.S.C.	
714121	LOT WAVERLEY DO	343A 119	N	70					70		N.S.C.	

CITÉ DE MONTREAL
CITY OF

RÔLE D'ÉVALUATION DES IMMEUBLES POUR L'EXERCICE FINANCIER COMMENÇANT LE 1ER MAI, 1938.
VALUATION ROLL OF IMMOVABLE PROPERTY FOR THE FISCAL YEAR COMMENCING 1ST MAY, 1938.

485

RUE WAYERLEY
STREET

ARRONDISSEMENT ÉLECTORAL II
ELECTORAL DISTRICT

QUARTIER AHUNTSIC
WARD

COMPTÉ NO. ACCOUNT NO.	SITUATION DE LA PROPRIÉTÉ LOCATION OF PROPERTY	CADASTRE - SUB-DIVISION OCCUPATION ET/AND DÉNOMINATION	VALEUR (DOLLARS SEULEMENT) - VALUE (DOLLARS ONLY)							Entretien des Trottoirs Maintenance of Sidewalks Pos. Front Fl.	VOÛTES VAULTS	RÉSOLUTION REDUCTION NO.
			TERRAIN LAND	BÂTIMENTS BUILDINGS	VALEUR TOTALE - TOTAL VALUE							
					EXEMPT	CATHOLIQUE CATHOLIC	PROTESTANTE PROTESTANT	NEUTRE NEUTRAL	JUIVE JEWISH			
714122	LOT WAYERLEY HENRY F. LAROCQUE ET AL C/O L.H. LAROCQUE 66 OAK ST. PLATTSBURG N.Y. POUR AUTRES NOMS VOIR, # 714099	PAR. ST LAURENT 343A 118	70								NS.C.	
714123	LOT WAYERLEY DO	343A 117 C	70								N.S.C.	
714124	LOT WAYERLEY DO	343A 116 C	70								N.S.C.	
714125	LOT WAYERLEY DO	343A 115 C	70								N.S.C.	
714126	LOT WAYERLEY DO	343A 114 C	70								N.S.C.	
714127	LOT WAYERLEY DO	343A 113 C	70								N.S.C.	
714128	LOT WAYERLEY DO	343A 112 C	70								N.S.C.	
714129	LOT WAYERLEY DO	343A 111 C	70								N.S.C.	
714130	LOT WAYERLEY DO	343A 110 C	70								N.S.C.	
	<u>PORT ROYAL</u>											

CITÉ DE MONTREAL
CITY OF

RÔLE D'ÉVALUATION DES IMMEUBLES POUR L'EXERCICE FINANCIER COMMENÇANT LE 1ER MAI, 1938.
VALUATION ROLL OF IMMOVABLE PROPERTY FOR THE FISCAL YEAR COMMENCING 1ST MAY, 1938.

486

RUE WAYERLEY
STREET

ARRONDISSEMENT ÉLECTORAL II
ELECTORAL DISTRICT

QUARTIER AHUNTSIC
WARD

COMPTÉ No. ACCOUNT NO.	SITUATION DE LA PROPRIÉTÉ LOCATION OF PROPERTY	CADASTRE - SUB-DIVISION		VALEUR (DOLLARS SEULEMENT) - VALUE (DOLLARS ONLY)					Entretien des Trottoirs Maintenance of Sidewalks Pav. Front Fl.	VOÛTES VAULTS	RÉDUCTION REDUCTION NO.	
		NOM ET ADRESSE DU PROPRIÉTAIRE NAME AND ADDRESS OF OWNER	OCCUPATION ET/ONS DÉNOMINATION	TERRAIN LAND	BÂTIMENTS BUILDINGS	VALEUR TOTALE - TOTAL VALUE						
						EXEMPT	CATHOLIQUE CATHOLIC	PROTESTANTE PROTESTANT	NEUTRE NEUTRAL	JUIVE JEWISH		
			<u>PAR. ST LAURENT</u>									
7141 31	LOT WAYERLEY MARY ANN MANSFIELD WID OF HENRY S. TAIT 4134 OLD ORCHARD	343A 79	P	70				70				N.S.C.
7141 32	LOT WAYERLEY DO	343A 78	P	70				70				N.S.C.
7141 33	LOT WAYERLEY DO	343A 77	P	70				70				N.S.C.
7141 34	LOT WAYERLEY DO	343A 76	P	70				70				N.S.C.
7141 35	LOT WAYERLEY DO	343A 75	P	70				70				N.S.C.
7141 36	LOT WAYERLEY DO	343A 74	P	70				70				N.S.C.
7141 37	LOT WAYERLEY CANADIAN NATIONAL RAILWAY CO C/O G.R. WATSON 605 SHAUGHNESSY BLDG.	343A 73	N	70					70			N.S.C.
7141 38	LOT WAYERLEY DO	343A PT 63	N	50					50			N.S.C.
7141 39	LOT WAYERLEY JOHN LIDKEA NORTH BAY ONT.	343A 72 MNFTR	J	70						70		NS.C.

CITÉ DE
CITY OF **MONTREAL**

RÔLE D'ÉVALUATION DES IMMEUBLES POUR L'EXERCICE FINANCIER COMMENÇANT LE 1ER MAI, 1938.
VALUATION ROLL OF IMMOVABLE PROPERTY FOR THE FISCAL YEAR COMMENCING 1ST MAY, 1938.

487

RUE WAVERLEY
STREET

ARRONDISSEMENT ÉLECTORAL 11
ELECTORAL DISTRICT

QUARTIER AMUNTSIC
WARD

COMPTÉ No. ACCOUNT No.	SITUATION DE LA PROPRIÉTÉ LOCATION OF PROPERTY	CADASTRE - SUB-DIVISION		VALEUR (DOLLARS SEULEMENT) - VALUE (DOLLARS ONLY)					Entretien des Trotoirs Maintenance of Sidewalks Pds. Front Pl.	VOÛTES VAULTS	RÉSOLUTION REDUCTION NO.
		NOM ET ADRESSE DU PROPRIÉTAIRE NAME AND ADDRESS OF OWNER	OCCUPATION ET/AND DÉNOMINATION	TERRAIN LAND	BÂTIMENTS BUILDINGS	VALEUR TOTALE - TOTAL VALUE					
				EXEMPT	CATHOLIQUE CATHOLIC	PROTESTANTE PROTESTANT	NEUTRE NEUTRAL	JUIVE JEWISH			
		<u>PAR. ST LAURENT</u>									
7141 40	LOT WAVERLEY JOHN LIDKEA NORTH BAY ONT.	343A	71						70	N.S.C.	
7141 41	LOT WAVERLEY DO	343A	70						70	N.S.C.	
7141 42	LOT WAVERLEY DO	343A	69						70	N.S.C.	
7141 43	LOT WAVERLEY DO	343A	68						70	N.S.C.	
7141 44	LOT WAVERLEY DO	343A	67						70	N.S.C.	
7141 45	LOT WAVERLEY DO	343A	66						70	N.S.C.	
7141 46	LOT WAVERLEY DO	343A	65						70	N.S.C.	
7141 47	LOT WAVERLEY DO	343A	64						70	N.S.C.	
	<u>LOUVAIN (BRUCE)</u>										
7141 48	LOT WAVERLEY ELIZABETH RICHARDSON VVE DE EDMOND K. WILLS 3/4 CHARLOTTE ARCHAMBAULT VVE DE WILLIAM WILLS 1/4	343	144						60	N.S.C.	

CITÉ DE MONTREAL
CITY OF

RÔLE D'ÉVALUATION DES IMMEUBLES POUR L'EXERCICE FINANCIER COMMENÇANT LE 1ER MAI, 1938.
VALUATION ROLL OF IMMOVABLE PROPERTY FOR THE FISCAL YEAR COMMENCING 1ST MAY, 1938.

488

RUE WAVERLEY
STREET

ARRONDISSEMENT ÉLECTORAL 11
ELECTORAL DISTRICT

QUARTIER ARUNTSIC
WARD

COMPTE No. ACCOUNT No.	SITUATION DE LA PROPRIÉTÉ LOCATION OF PROPERTY NOM ET ADRESSE DU PROPRIÉTAIRE NAME AND ADDRESS OF OWNER	CADASTRE - SUB-DIVISION. OCCUPATION ET/AND DÉNOMINATION	TERRAIN LAND	BÂTIMENTS BUILDINGS	VALEUR (DOLLARS SEULEMENT) - VALUE (DOLLARS ONLY)					Enrolles des Trotoirs Maintenance of Sidewalks Pos. Front Fl.	VOÛTES VAULTS	RÉSOLUTION REDUCTION NO.
					VALEUR TOTALE - TOTAL VALUE							
					EXEMPT	CATHOLIQUE CATHOLIC	PROTESTANTE PROTESTANT	NEUTRE NEUTRAL	JUIVE JEWISH			
		<u>PAR. ST LAURENT</u>										
7141 49	LOT WAVERLEY ELIZABETH RICHARDSON VVE DE EDMOND K. WILLS ¼ CHARLOTTE ARCHAMBAULT VVE DE WILLIAM WILLS ¼	343 143 P	60			60				N.S.C.		
7141 50	LOT WAVERLEY EST. DOUGLAS WATSON OGILVIE C/O MOUNT ROYAL TRUST	343 125-63 P	60			60				N.S.C.		
7141 51	LOT WAVERLEY DO	343 125-62 P	60			60				N.S.C.		
7141 52	LOT WAVERLEY DO	343 125-61 P	60			60				N.S.C.		
7141 53	LOT WAVERLEY DO	343 125-60 P	60			60				N.S.C.		
7141 54	LOT WAVERLEY DO	343 125-59 P	60			60				N.S.C.		
7141 55	LOT WAVERLEY DO	343 125-58 P	60			60				N.S.C.		
7141 56	LOT WAVERLEY DO	343 125-57 P	60			60				N.S.C.		
7141 57	LOT WAVERLEY DO	343 125-56 P	60			60				N.S.C.		
7141 58	LOT WAVERLEY DO	343 125-55 P	60			60				N.S.C.		

CITÉ DE MONTREAL
CITY OF

RÔLE D'ÉVALUATION DES IMMEUBLES POUR L'EXERCICE FINANCIER COMMENÇANT LE 1ER MAI, 1938.
VALUATION ROLL OF IMMOVABLE PROPERTY FOR THE FISCAL YEAR COMMENCING 1ST MAY, 1938.

489

RUE WAVERLEY
STREET

ARRONDISSEMENT ÉLECTORAL II
ELECTORAL DISTRICT

QUARTIER AHUNTSIC
WARD

COMPTÉ NO. ACCOUNT NO.	SITUATION DE LA PROPRIÉTÉ LOCATION OF PROPERTY	CADASTRE - SUB-DIVISION		VALEUR (DOLLARS SEULEMENT) - VALUE (DOLLARS ONLY)					Entretien des Trottoirs Maintenance of Sidewalks Pds. Front FL.	VOÛTES VAULTS	RÉSOLUTION REDUCTION NO.	
		NOM ET ADRESSE DU PROPRIÉTAIRE NAME AND ADDRESS OF OWNER	OCCUPATION ET/AND DÉNOMINATION	TERRAIN LAND	BÂTIMENTS BUILDINGS	VALEUR TOTALE - TOTAL VALUE						
						EXEMPT	CATHOLIQUE CATHOLIC	PROTESTANTE PROTESTANT	NEUTRE NEUTRAL	JUIVE JEWISH		
			<u>PAR. ST LAURENT</u>									
714159	LOT WAVERLEY EST. DOUGLAS WATSON OGILVIE C/O MOUNT ROYAL TRUST	343	125-54	P	60			60				N.S.C.
714160	LOT WAVERLEY DO	343	125-53	P	60			60				N.S.C.
714161	LOT WAVERLEY DO	343	125-52	P	60			60				N.S.C.
714162	LOT WAVERLEY DO	343	125-51	P	60			60				N.S.C.
714163	LOT WAVERLEY DO	343	125-50	P	60			60				N.S.C.
714164	LOT WAVERLEY DO	343	125-49	P	60			60				N.S.C.
714165	LOT WAVERLEY DO	343	125-48	P	60			60				N.S.C.
714166	LOT WAVERLEY DO	343	125-47	P	60			60				N.S.C.
714167	LOT WAVERLEY DO	343	125-46	P	60			60				N.S.C.
714168	LOT WAVERLEY DO	343	125-45	P	60			60				N.S.C.

CITÉ DE MONTREAL
CITY OF

490

RÔLE D'ÉVALUATION DES IMMEUBLES POUR L'EXERCICE FINANCIER COMMENÇANT LE 1ER MAI, 1938.
VALUATION ROLL OF IMMOVABLE PROPERTY FOR THE FISCAL YEAR COMMENCING 1ST MAY, 1938.

RUE WAVERLEY
STREET

ARRONDISSEMENT ÉLECTORAL 11
ELECTORAL DISTRICT

QUARTIER AHUNTSIC
WARD

COMPTE No. ACCOUNT NO.	SITUATION DE LA PROPRIÉTÉ LOCATION OF PROPERTY NOM ET ADRESSE DU PROPRIÉTAIRE NAME AND ADDRESS OF OWNER	CADASTRE - SUB-DIVISION OCCUPATION ET/AND DÉNOMINATION	VALEUR (DOLLARS SEULEMENT) - VALUE (DOLLARS ONLY)							Entretien des Trotoirs Maintenance of Sidewalks Pds. Front Pl.	VOÛTES VAULTS	RÉSOLUTION REDUCTION NO.
			TERRAIN LAND	BÂTIMENTS BUILDINGS	VALEUR TOTALE - TOTAL VALUE							
					EXEMPT	CATHOLIQUE CATHOLIC	PROTESTANTE PROTESTANT	NEUTRE NEUTRAL	JUIVE JEWISH			
714169	LOT WAVERLEY EST. DOUGLAS WATSON OGILVIE C/O MOUNT ROYAL TRUST	PAR. ST LAURENT 343 125-44 P	60					60			N.S.C.	
714170	LOT WAVERLEY DO	343 125-43 P	60					60			N.S.C.	
714171	LOT WAVERLEY DO	343 125-42 P	60					60			N.S.C.	
714172	LOT WAVERLEY DO	343 125-41 P	60					60			N.S.C.	
714173	LOT WAVERLEY DO	343 125-40 P	60					60			N.S.C.	
714174	LOT WAVERLEY DO	343 125-39 P	60					60			N.S.C.	
714175	LOT WAVERLEY JEAN BTE DESCHAMPS "JRM" 408 LAURIER ST. EST.	343 125-38 C	60					60			N.S.C.	
714176	LOT WAVERLEY DO	343 125-37 C	60					60			N.S.C.	
714177	LOT WAVERLEY DO	343 125-36 C	60					60			N.S.C.	
714178	LOT WAVERLEY DO	343 125-35 C	60					60			N.S.C.	

CITÉ DE
CITY OF **MONTREAL**

RÔLE D'ÉVALUATION DES IMMEUBLES POUR L'EXERCICE FINANCIER COMMENÇANT LE 1ER MAI, 1938.
VALUATION ROLL OF IMMOVABLE PROPERTY FOR THE FISCAL YEAR COMMENCING 1ST MAY, 1938.

491

RUE WAVERLEY ARRONDISSEMENT ÉLECTORAL 11 QUARTIER AHUNTSIC
STREET ELECTORAL DISTRICT WARD

COMPTE NO. ACCOUNT NO.	SITUATION DE LA PROPRIÉTÉ LOCATION OF PROPERTY	CADASTRE - SUB-DIVISION OCCUPATION ET/AND DÉNOMINATION	TERRAIN LAND	BÂTIMENTS BUILDINGS	VALEUR (DOLLARS SEULEMENT) - VALUE (DOLLARS ONLY)					Entretien des Trotoirs Maintenance of Sidewalks Pds. Front Ft.	VOÛTES VAULTS	RÉSOLUTION REDUCTION NO.
					VALEUR TOTALE - TOTAL VALUE							
					EXEMPT	CATHOLIQUE CATHOLIC	PROTESTANTE PROTESTANT	NEUTRE NEUTRAL	JUIVE JEWISH			
7141 79	LOT WAVERLEY JEAN BTE DESCHAMPS "JR" 408 LAURIER EST.	<u>PAR. ST LAURENT</u> 343 125-34 C	60			60				N.S.C.		
	<u>CHABANEL</u>	----- A.E. 13. -----										
7141 80	LOT WAVERLEY ARTHUR PELLETIER 7802 BERRI	343 116-65 COMMIS C	110			110				N.S.C.		
7141 81	LOT WAVERLEY SUCC. DAVID LECLAIR BENJAMIN LECLAIR DAVID LECLAIR WILLIAM LECLAIR ALBERT LECLAIR JEAN BTE LECLAIR 6730 IBERVILLE CINNA LECLAIR EPSE DE RODOLPHE LAPALME	343 116-64 C CONSTABLE	110			110				N.S.C.		
7141 82	LOT WAVERLEY EST. DOUGLAS WATSON OGILVIE C/O MOUNT ROYAL TRUST	343 116-63 P	110				110			N.S.C.		
7141 83	LOT WAVERLEY DO	343 116-62 P	110				110			N.S.C.		
7141 84	LOT WAVERLEY DO	343 116-61 P	110				110			N.S.C.		
7141 85	LOT WAVERLEY DO	343 116-60 P	110				110			N.S.C.		
7141 86	LOT WAVERLEY DO	343 116-59 P	110				110			N.S.C.		

CITÉ DE MONTREAL
CITY OF

RÔLE D'ÉVALUATION DES IMMEUBLES POUR L'EXERCICE FINANCIER COMMENÇANT LE 1ER MAI, 1938.
VALUATION ROLL OF IMMOVABLE PROPERTY FOR THE FISCAL YEAR COMMENCING 1ST MAY, 1938.

492

RUE Waverley
STREET
ARRONDISSEMENT ÉLECTORAL 13
ELECTORAL DISTRICT
QUARTIER AHUNTSIC
WARD

COMPTÉ No. ACCOUNT No.	SITUATION DE LA PROPRIÉTÉ LOCATION OF PROPERTY NOM ET ADRESSE DU PROPRIÉTAIRE NAME AND ADDRESS OF OWNER	CADASTRE - SUB-DIVISION OCCUPATION ET/AND DÉNOMINATION	TERRAIN LAND	BÂTIMENTS BUILDINGS	VALEUR (DOLLARS SEULEMENT) - VALUE (DOLLARS ONLY)					Entretien des Trottoirs Maintenance of Sidewalks Pds. Front Ft.	VOÛTES VAULTS	RÉSOLUTION REDUCTION NO.
					EXEMPT	CATHOLIQUE CATHOLIC	PROTESTANTE PROTESTANT	NEUTRE NEUTRAL	JUIVE JEWISH			
		<u>PAR. ST LAURENT</u>										
714187	LOT WAVERLEY EST. DOUGLAS WATSON OGILVIE C/O MONT ROYAL TRUST	343 116-58 P	110						110		N.S.C.	
714188	LOT WAVERLEY DO	343 116-57 P	110						110		N.S.C.	
714189	LOT WAVERLEY DO	343 116-56 P	110						110		N.S.C.	
714190	LOT WAVERLEY DO	343 116-55 P	110						110		N.S.C.	
714191	LOT WAVERLEY DO	343 116-54 P	110						110		N.S.C.	
714192	LOT WAVERLEY DO	343 116-53 P	110						110		N.S.C.	
714193	LOT WAVERLEY DO	343 116-52 P	110						110		N.S.C.	
714194	LOT WAVERLEY FRANCIS H. WILLIAMS 7094 DE NORMANVILLE	343 116-51 C	110					110			N.S.C.	
714195	LOT WAVERLEY DO	343 116-50 C	110					110			N.S.C.	

CITÉ DE MONTREAL
CITY OF

RÔLE D'ÉVALUATION DES IMMEUBLES POUR L'EXERCICE FINANCIER COMMENÇANT LE 1ER MAI, 1938.
VALUATION ROLL OF IMMOVABLE PROPERTY FOR THE FISCAL YEAR COMMENCING 1ST MAY, 1938.

113

RUE WAVERLEY ARRONDISSEMENT ÉLECTORAL 13 QUARTIER AHUNTSIC
STREET ELECTORAL DISTRICT WARD

COMPTS No. ACCOUNT No.	SITUATION DE LA PROPRIÉTÉ LOCATION OF PROPERTY	CADASTRE - SUB-DIVISION		VALEUR (DOLLARS SEULEMENT) - VALUE (DOLLARS ONLY)					Entretien des Trotoirs Maintenance of Sidewalks Pav. Front Pl.	VOÛTES VAULTS	RESOLUTION REDUCTION NO.
		NOM ET ADRESSE DU PROPRIÉTAIRE NAME AND ADDRESS OF OWNER	OCCUPATION ET/AND DÉNOMINATION	TERRAIN LAND	BÂTIMENTS BUILDINGS	EXEMPT	CATHOLIQUE CATHOLIC	PROTESTANTE PROTESTANT			
.....PAR. ST. LAURENT.....											
714196	LOT WAVERLEY EST. DOGLAS WATSON OGILVIE C/O MOUNT ROYAL TRUST	343	116-49	P	110					110	N.S.C.
714197	LOT WAVERLEY DO	343	116-48	P	110					110	N.S.C.
714198	LOT WAVERLEY ALPHONSE LAMY	343	116-47	RENTIER C	110					110	N.S.C.
714199	LOT WAVERLEY DO	343	116-45 ⁶	C	110					110	N.S.C.
714200	LOT WAVERLEY DO	343	116-45	C	110					110	N.S.C.
714201	LOT WAVERLEY ERNESTINE GIRARD EPSE DE ARMAND MARCOTTE	343	116-44	CONSTRUCTEUR C	110					110	N.S.C.
714202	LOT WAVERLEY MICHAEL MERACOS	343	116-43	MANAGER N	110					110	N.S.C.
714203	LOT WAVERLEY ARTHUR CAMPEAU 1/2 LOUIS COULOMBE 1/2 A/S E. DENIS 10 ST. JACQUES O.	343	116-42	AGENT C	110					110	N.S.C.
714204	LOT WAVERLEY DO	343	116-41	C	110					110	N.S.C.

CITÉ DE MONTREAL
CITY OF

494

RÔLE D'ÉVALUATION DES IMMEUBLES POUR L'EXERCICE FINANCIER COMMENÇANT LE 1ER MAI, 1938.
VALUATION ROLL OF IMMOVABLE PROPERTY FOR THE FISCAL YEAR COMMENCING 1ST MAY, 1938.

RUE WAYERLEY ARRONDISSEMENT ÉLECTORAL 13 QUARTIER AMUNTSIC
STREET ELECTORAL DISTRICT WARD

COMPTÉ NO. ACCOUNT NO.	SITUATION DE LA PROPRIÉTÉ LOCATION OF PROPERTY	CADASTRE - SUB-DIVISION		VALEUR (DOLLARS SEULEMENT) - VALUE (DOLLARS ONLY)					Entretien des Trottoirs Maintenance of Sidewalks Pds. Front Ft.	VOÛTES VAULTS	RÉSOLUTION REDUCTION NO.	
		NOM ET ADRESSE DU PROPRIÉTAIRE NAME AND ADDRESS OF OWNER	OCCUPATION ET/AND DÉNOMINATION	TERRAIN LAND	BÂTIMENTS BUILDINGS	EXEMPT	CATHOLIQUE CATHOLIC	PROTESTANTE PROTESTANT				NEUTRE NEUTRAL
		 PAR. ST LAURENT.....									
714205	LOT WAYERLEY ARTHUR CAMPEAU 1/2 LOUIS CAMPEAU 1/2 A S E. DENIS 10 ST. JACQUES 0.	343	116-40 C	110			110					N.S.C.
714206	LOT WAYERLEY CANADIAN NATIONAL REALTIES LTD C/O G.R. WATSON 605 SHAUGHNESSY BLDG	343	116-39 N	110				110				N.S.C.
714207	LOT WAYERLEY DO	343	116-38 N	110				110				N.S.C.
714208	LOT WAYERLEY DO	343	116-37 N	110				110				N.S.C.
714209	LOT WAYERLEY DO	343	116-36 N	110				110				N.S.C.
714210	LOT WAYERLEY DO	343	116-35 N	110				110				N.S.C.
714211	LOT WAYERLEY DO	343	116-34 N	110				110				N.S.C.
	<u>LEGENDE</u>											
714212	LOT WAYERLEY ANNIE ELIZABETH NELSON <i>4781 Sherbrooke 8 apt 2</i>	343	107-65 P SPINSTER	120						120		N.S.C.
714213	LOT WAYERLEY DO	343	107-64 P	120						120		N.S.C.

CITÉ DE MONTREAL
CITY OF

RÔLE D'ÉVALUATION DES IMMEUBLES POUR L'EXERCICE FINANCIER COMMENÇANT LE 1ER MAI, 1938.
VALUATION ROLL OF IMMOVABLE PROPERTY FOR THE FISCAL YEAR COMMENCING 1ST MAY, 1938.

495

RUE WAYERLEY
STREET

ARRONDISSEMENT ÉLECTORAL 13
ELECTORAL DISTRICT

QUARTIER AHUNTSIC
WARD

COMPTE NO. ACCOUNT NO.	SITUATION DE LA PROPRIÉTÉ LOCATION OF PROPERTY NOM ET ADRESSE DU PROPRIÉTAIRE NAME AND ADDRESS OF OWNER	CADASTRE - SUB-DIVISION OCCUPATION ET/AND DÉNOMINATION	TERRAIN LAND	BÂTIMENTS BUILDINGS	VALEUR (DOLLARS SEULEMENT) - VALUE (DOLLARS ONLY)					Entretien des Trotoirs Maintenance of Sidewalks Pds. Front Fl.	VOÛTES VAULTS	RÉSOLUTION REDUCTION NO.
					EXEMPT	CATHOLIQUE CATHOLIC	PROTESTANTE PROTESTANT	NEUTRE NEUTRAL	JUIVE JEWISH			
	 PAT. ST. LAURENT.....										
714214	LOT WAYERLEY ANNIE ELIZABETH NELSON	343 107-63 SPINSTER P	120							120		N.S.C.
714215	LOT WAYERLEY EST. DOUGLAS WATSON OGILVIE C.O MOUNT ROYAL TRUST	343 107-62 P	120							120		N.S.C.
714216	LOT WAYERLEY DO	343 107-61 P	120							120		N.S.C.
714217	LOT WAYERLEY DO	343 107-60 P	120							120		N.S.C.
714218	LOT WAYERLEY DO	343 107-59 P	120							120		N.S.C.
714219	LOT WAYERLEY DO	343 107-58 P	120							120		N.S.C.
714220	LOT WAYERLEY DO	343 107-57 P	120							120		N.S.C.
714221	LOT WAYERLEY DO	343 107-5 6 P	120							120		N.S.C.
714222	LOT WAYERLEY DO	343 107-55 P	120							120		N.S.C.

CITÉ DE MONTREAL
CITY OF

RÔLE D'ÉVALUATION DES IMMEUBLES POUR L'EXERCICE FINANCIER COMMENÇANT LE 1ER MAI, 1938.
VALUATION ROLL OF IMMOVABLE PROPERTY FOR THE FISCAL YEAR COMMENCING 1ST MAY, 1938.

496

RUE WAVERLEY ARRONDISSEMENT ÉLECTORAL 13 QUARTIER ATLANTIC
STREET ELECTORAL DISTRICT WARD

COMPTÉ NO. ACCOUNT NO.	SITUATION DE LA PROPRIÉTÉ LOCATION OF PROPERTY	CADASTRE - SUB-DIVISION OCCUPATION ET/AND DÉNOMINATION	VALEUR (DOLLARS SEULEMENT) - VALUE (DOLLARS ONLY)					Entretien des Trottoirs Maintenance of Sidewalks Pos. Front Ft.	VOÛTES VAULTS	RÉSOLUTION REDUCTION NO.
			TERRAIN LAND	BÂTIMENTS BUILDINGS	VALEUR TOTALE - TOTAL VALUE					
			EXEMPT	CATHOLIQUE CATHOLIC	PROTESTANTE PROTESTANT	NEUTRE NEUTRAL	JUIVE JEWISH			
..... PAR. ST. LAUREN.....										
714223	LOT WAVERLEY EST. DOUGLAS WATSON OGILVIE C/O MOUNT ROYAL TRUST	343 107-54 P	120			120				N.S.C.
714224	LOT WAVERLEY DO	343 107-53 P	120			120				N.S.C.
714225	LOT WAVERLEY DO	343 107-52 P	120			120				N.S.C.
714226	LOT WAVERLEY DO	343 107-51 P	120			120				N.S.C.
714227	LOT WAVERLEY DO	343 107-50 P	120			120				N.S.C.
714228	LOT WAVERLEY DO	343 107-49 P	120			120				N.S.C.
714229	LOT WAVERLEY GEORGE FRANK LIVERMORE 126 IRVINE AVE. WESTMOUNT	343 107-48 ACC'T P	120			120				N.S.C.
714230	LOT WAVERLEY DO	343 107-47 P	120			120				N.S.C.

CITÉ DE MONTREAL
CITY OF

RÔLE D'ÉVALUATION DES IMMEUBLES POUR L'EXERCICE FINANCIER COMMENÇANT LE 1ER MAI, 1938.
VALUATION ROLL OF IMMOVABLE PROPERTY FOR THE FISCAL YEAR COMMENCING 1ST MAY, 1938.

497

RUE WAYERLEY ARRONDISSEMENT ÉLECTORAL 13 QUARTIER AHUNTSIC
STREET ELECTORAL DISTRICT WARD

COMPTE NO. ACCOUNT NO.	SITUATION DE LA PROPRIÉTÉ LOCATION OF PROPERTY NOM ET ADRESSE DU PROPRIÉTAIRE NAME AND ADDRESS OF OWNER	CADASTRE - SUB-DIVISION OCCUPATION ET/AND DÉNOMINATION	TERRAIN LAND	BÂTIMENTS BUILDINGS	VALEUR (DOLLARS SEULEMENT) - VALUE (DOLLARS ONLY) VALEUR TOTALE - TOTAL VALUE				Entretien des Trottoirs Maintenance of Sidewalks Pda. Front Fl.	COTES VAULTS	RÉSOLUTION REDUCTION NO.
					EXEMPT	CATHOLIQUE CATHOLIC	PROTESTANTE PROTESTANT	NEUTRE NEUTRAL			
	 PAR. ST. LAURENT.....									
714231	LOT WAYERLEY MARIA LEDUC 1221 ST. HUBERT	343 107-46 C	120			120					N.S.C.
714232	LOT WAYERLEY DO	343 107-45 C	120			120					N.S.C.
714233	LOT WAYERLEY OSCAR PETIT 6539 IBERVILLE	343 107-44 COURTIER C	120			120					N.S.C.
714234	LOT WAYERLEY DO	343 107-43 C	120			120					N.S.C.
714235	LOT WAYERLEY DO	343 107-42 C	120			120					N.S.C.
714236	LOT WAYERLEY ANNETTE HEBERT VVE DE ZENOPHILE DUBUC 1425 NOTRE DAME OUEST	343 107-41 C	120			120					N.S.C.
714237	LOT WAYERLEY DO	343 107-40 C	120			120					N.S.C.
714238	LOT WAYERLEY EMILE MALO 5325 GARNIER	343 107-39 EPICIER C	120			120					N.S.C.

CITÉ DE MONTREAL
CITY OF

RÔLE D'ÉVALUATION DES IMMEUBLES POUR L'EXERCICE FINANCIER COMMENÇANT LE 1ER MAI, 1938.
VALUATION ROLL OF IMMOVABLE PROPERTY FOR THE FISCAL YEAR COMMENCING 1ST MAY, 1938.

498

RUE WAYERLEY
STREET

ARRONDISSEMENT ÉLECTORAL 13
ELECTORAL DISTRICT

QUARTIER AHUNTSIC
WARD

9-37-39758

COMPTE NO. ACCOUNT NO.	SITUATION DE LA PROPRIÉTÉ LOCATION OF PROPERTY NOM ET ADRESSE DU PROPRIÉTAIRE NAME AND ADDRESS OF OWNER	CADASTRE - SUB-DIVISION OCCUPATION ET/AND DÉNOMINATION	TERRAIN LAND	BÂTIMENTS BUILDINGS	VALEUR (DOLLARS SEULEMENT) - VALUE (DOLLARS ONLY)					Entrée des Trottoirs Maintenance of Sidewalks Pds. Front Ft.	VOÛTES VAULTS	RÉSOLUTION REDUCTION NO.
					EXEMPT	CATHOLIQUE CATHOLIC	PROTESTANTE PROTESTANT	NEUTRE NEUTRAL	JUIVE JEWISH			
 PAR. ST. LAURENT.....											
7142 39	LOT WAYERLEY JOSEPH MALO 1856 LASALLE	343 107-38 COMMERCANT C	120									N.S.C.
7142 40	LOT WAYERLEY DO	343 107-37 C	120									N.S.C.
7142 41	LOT WAYERLEY 218 BLOOMFIELD <i>Albert Mayer</i> 218 Bloomfield	<i>343</i> 107-36 COMMIS C	120									N.S.C.
7142 42	LOT WAYERLEY DO	343 107-35 C	120									N.S.C.
7142 43	LOT WAYERLEY DO	343 107-34 C	120									80 M.R.R.
	<u>BEAUHARNOIS</u>											
7142 44	LOT WAYERLEY ALBERT LEGAULT 8869 WAYERLEY	343 98-61 MENUISIER C	150									25 M.R.R.
7142 45	LOT WAYERLEY DO	343 98-60 C	150									25 M.R.R.
7142 46	8869-67 WAYERLEY DO	343 98-59 C	150	650								800 25
7142 47	8865 WAYERLEY J. ARTHUR MAYER 6728 ALMA	343 98-58 COMPTABLE C	150	150								300 25

CITÉ DE MONTREAL
CITY OF

RÔLE D'ÉVALUATION DES IMMEUBLES POUR L'EXERCICE FINANCIER COMMENÇANT LE 1ER MAI, 1938.
VALUATION ROLL OF IMMOVABLE PROPERTY FOR THE FISCAL YEAR COMMENCING 1ST MAY, 1938.

409

RUE WAYERLEY
STREET

ARRONDISSEMENT ÉLECTORAL 13
ELECTORAL DISTRICT

QUARTIER AHUNTSIC
WARD

COMPTÉ NO. ACCOUNT NO.	SITUATION DE LA PROPRIÉTÉ LOCATION OF PROPERTY	CADASTRE - SUB-DIVISION OCCUPATION ET/AND DENOMINATION	VALEUR (DOLLARS SEULEMENT) - VALUE (DOLLARS ONLY)					Entretien des Trottoirs Maintenance of Sidewalks Pds. Front Ft.	VOÛTES VAULTS	RÉSOLUTION REDUCTION NO.
			TERRAIN LAND	BÂTIMENTS BUILDINGS	VALEUR TOTALE - TOTAL VALUE					
			EXEMPT	CATHOLIQUE CATHOLIC	PROTESTANTE PROTESTANT	NEUTRE NEUTRAL	JUIVE JEWISH			
..... PAR. ST. LAURENT.....										
714248 WAYERLEY J. ALBERT LEGAULT 8869 WAYERLEY	343 98-57 ELICIER C	150	150	300			25		
714249	LOT WAYERLEY FLORINE PHANEUF 1532 CRESCENT	343 98-56 FILLE MAJ. C	150		150			25		
714250	LOT WAYERLEY ELIZE M. LEDOUX EPSE DE FRS. X. SENECAI 654 DUMBERLAND OTTAWA ONT	343 98-55 COMMIS C	150		150			25		
714251	8845 WAYERLEY JOHN JOHNSON 8845 WAYERLEY	343 98-54 FIREMAN P	150	150	300			25		
714252	LOT WAYERLEY LA CORPORATION DU COLLEGE DE L'ASSOMPTION L'ASSOMPTION QUE.	343 98-53 C	150		150			N.S.C.		
714253	LOT WAYERLEY CITE DE MONTREAL	343 98-52 (FIN PRIVÉE) EX (NEUTRE POUR TAXE SCOLAIRES)	150		150		150	N.S.C.		
714254	LOT WAYERLEY DO	343 98-51 (FIN PRIVÉE) EX (NEUTRE POUR TAXE SCOLAIRES)	150		150		150	N.S.C.		
714255	LOT WAYERLEY DO	343 98-50 (FIN PRIVÉE) EX (NEUTRE POUR TAXE SCOLAIRES)	150		150		150	N.S.C.		
714256	LOT WAYERLEY DO	343 98-49 (FIN PRIVÉE) EX (NEUTRE POUR TAXE SCOLAIRES)	150		150		150	N.S.C.		

CITÉ DE MONTREAL
CITY OF

500

RÔLE D'ÉVALUATION DES IMMEUBLES POUR L'EXERCICE FINANCIER COMMENÇANT LE 1ER MAI, 1938.
VALUATION ROLL OF IMMOVABLE PROPERTY FOR THE FISCAL YEAR COMMENCING 1ST MAY, 1938.

RUE WAYERLEY ARRONDISSEMENT ÉLECTORAL 13 QUARTIER ARUNTSIC
STREET ELECTORAL DISTRICT WARD

COMPTÉ NO. ACCOUNT NO.	SITUATION DE LA PROPRIÉTÉ LOCATION OF PROPERTY	CADASTRE - SUB-DIVISION OCCUPATION ET/AND DÉNOMINATION	VALEUR (DOLLARS SEULEMENT) - VALUE (DOLLARS ONLY)				Entrée des Trottoirs Maintenance of Sidewalks Pds. Front Fl.	VOÛTES VAULTS	RÉSOLUTION REDUCTION NO.	
			TERRAIN LAND	BÂTIMENTS BUILDINGS	VALEUR TOTALE - TOTAL VALUE					
					EXEMPT	CATHOLIQUE CATHOLIC	PROTESTANTE PROTESTANT	NEUTRE NEUTRAL	JUIVE JEWISH	
	 PAR. ST. LAURENT.....								
714257	LOT WAYERLEY HENRI PIQUETTE 3447 BLVD. ST. LAURENT.	343 98-48 MCHD C	150			150				N.S.C.
714258	LOT WAYERLEY ALBIN DESLIERS 130 BLOOMFIELD	343 98-47 BOURGEOIS C	150			150				N.S.C.
714259	LOT WAYERLEY DO	343 98-46 C	150			150				N.S.C.
714260	LOT WAYERLEY CITE DE MONTREAL	343 98-45 (FIN PRIVES) EX (NEUTRE POUR TAXE SCOLAIRES)	150		150			150		N.S.C.
714261	LOT WAYERLEY SARAH CHARLEBOIS EPSE DE ARTHUR PATRY 2414 BOURBONNIERE	343 98-44 JOURNALIER C	150			150				N.S.C.
714262	LOT WAYERLEY DO	343 98-43 C	150			150				N.S.C.
714263	LOT WAYERLEY NAPOLEON MORIN 1425 SICARD	343 98-42 MCHD. C	150			150				N.S.C.
714264	LOT WAYERLEY DO	343 98-41 C	150			150				N.S.C.
714265	LOT WAYERLEY ALBIN DESLIERS 130 BLOOMFIELD	343 98-40 BOURGEOIS C	150			150				N.S.C.

CITÉ DE MONTREAL
CITY OF

501

RÔLE D'ÉVALUATION DES IMMEUBLES POUR L'EXERCICE FINANCIER COMMENÇANT LE 1ER MAI, 1938.
VALUATION ROLL OF IMMOVABLE PROPERTY FOR THE FISCAL YEAR COMMENCING 1ST MAY, 1938.

RUE WAYERLEY ARRONDISSEMENT ÉLECTORAL 13 QUARTIER AHUNTSIC
STREET ELECTORAL DISTRICT WARD

9-27-19758

COMPTÉ NO. ACCOUNT NO.	SITUATION DE LA PROPRIÉTÉ LOCATION OF PROPERTY	CADASTRE - SUB-DIVISION OCCUPATION ET/AND DÉNOMINATION	VALEUR (DOLLARS SEULEMENT) - VALUE (DOLLARS ONLY)					Entretien des Trottoirs Maintenance of Sidewalks Pds. Front Pl.	VOÛTES VAULTS	RÉSOLUTION REDUCTION NO.
			TERRAIN LAND	BÂTIMENTS BUILDINGS	VALEUR TOTALE - TOTAL VALUE					
			EXEMPT	CATHOLIQUE CATHOLIC	PROTESTANTE PROTESTANT	NEUTRE NEUTRAL	JUIVE JEWISH			
..... PAR. ST. LAURENT.....										
714266	LOT WAYERLEY ALBIN DESLIÈRES 130 BLOOMFIELD	343 98-39 BOURGEOIS C	150			150				N.S.C.
714267	LOT WAYERLEY ELODIE DAoust 2379 FRONTENAC	343 98-38 FILLE MAJ. C	150			150				N.S.C.
714268	LOT WAYERLEY ELODIE DAoust	343 98-37 FILLE MAJ. C	150			150				N.S.C.
714269	LOT WAYERLEY DO	343 98-36 C	150			150				N.S.C.
BLVD. CREMAZIE										
..... R H E I M S										

CITÉ DE MONTREAL
CITY OF

RÔLE D'ÉVALUATION DES IMMEUBLES POUR L'EXERCICE FINANCIER COMMENÇANT LE 1ER MAI, 1938.
VALUATION ROLL OF IMMOVABLE PROPERTY FOR THE FISCAL YEAR COMMENCING 1ST MAY, 1938.

502

RUE RHEIMS ARRONDISSEMENT ÉLECTORAL 13 QUARTIER AHUNTSIC
STREET ELECTORAL DISTRICT WARD

COMPTÉ No. ACCOUNT No.	SITUATION DE LA PROPRIÉTÉ LOCATION OF PROPERTY	CADASTRE - SUB-DIVISION OCCUPATION ET/AND DÉNOMINATION	TERRAIN LAND	BÂTIMENTS BUILDINGS	VALEUR (DOLLARS SEULEMENT) - VALUE (DOLLARS ONLY)					Entretien des Trotoirs Maintenance of Sidewalks Pos. Front Ft.	VOUTES VAULTS	RÉSOLUTION REDUCTION NO.
					EXEMPT	CATHOLIQUE CATHOLIC	PROTESTANTE PROTESTANT	NEUTRE NEUTRAL	JUIVE JEWISH			
	<u>BLVD. CREMAZIE</u> PAR. ST. LAURENT.....										
714270	LOT RHEIMS WILBROD OUELLETTE 8728 ST. DENIS	343 98-9 FACTEUR C	150							150		N.S.C.
714271	LOT RHEIMS LEATITIA QUEVILLON EPSE DE CHARLES MERINEAU TERREBONNE	343 98-10 CULTIVATEUR C	150							150		N.S.C.
714272	LOT RHEIMS MARIA E. LEPAGE 1226 MADISON AVE. N.Y.	343 98-11 FILLE MAJ. C	150							150		N.S.C.
714273	LOT RHEIMS DO	343 98-12 C	150							150		N.S.C.
714274	LOT RHEIMS DO	343 98-13 C	150							150		N.S.C.
714275	LOT RHEIMS DO	343 98-14 C	150							150		N.S.C.
714276	LOT RHEIMS DO	343 98-15 C	150							150		N.S.C.
714277	LOT RHEIMS DO	343 98-15 C	150							150		N.S.C.

CITÉ DE MONTREAL
CITY OF

RÔLE D'ÉVALUATION DES IMMEUBLES POUR L'EXERCICE FINANCIER COMMENÇANT LE 1ER MAI, 1938.
VALUATION ROLL OF IMMOVABLE PROPERTY FOR THE FISCAL YEAR COMMENCING 1ST MAY, 1938.

503

RUE RHEIMS
STREET

ARRONDISSEMENT ÉLECTORAL 13
ELECTORAL DISTRICT

QUARTIER ~~XXXXX~~ AHUNT C
WARD

COMPTE No ACCOUNT No	SITUATION DE LA PROPRIÉTÉ LOCATION OF PROPERTY	CADASTRE - SUB-DIVISION		VALEUR (DOLLARS SEULEMENT) - VALUE (DOLLARS ONLY)					Entretien des Trottoirs Maintenance of Sidewalks Pds. Front Fl.	VOÛTES VAULTS	RÉSOLUTION REDUCTION NO.
		NOM ET ADRESSE DU PROPRIÉTAIRE NAME AND ADDRESS OF OWNER	OCCUPATION ET/AND DÉNOMINATION	TERRAIN LAND	BÂTIMENTS BUILDINGS	EXEMPT	CATHOLIQUE CATHOLIC	PROTESTANTE PROTESTANT			
	 PAR. ST. LAURENT									
714278	LOT RHEIMS OSCAR LECLAIR 35 GRAHAM ROAD TOWN OF MOUNT ROYAL	343 98-17 EPICIER C	150				150				N.S.C.
714279	LOT RHEIMS DO	343 98-18 C	150				150				N.S.C.
714280	LOT RHEIMS JOSEPH ALBERT DESJARDINS 165 BLVD. CREMAZIE O.	343 98-19 TEL. OPER. C	150				150				N.S.C.
714281	LOT RHEIMS JOSEPH ALBERT DESJARDINS 165 BLVD. CREMAZIE O.	343 98-20 TEL. OPER. C	150.				150.				n.l.c.
714282	LOT RHEIMS GEORGES E. DESJARDINS 147 BLVD. CREMAZIE O.	343 98-21 CONSTABLE C	150				150				N.S.C.
714283	LOT RHEIMS DO	343 98-22 C	150				150				N.S.C.
714284	LOT RHEIMS MLLE. LEONIE MEUNIER 3445 PAPINEAU APT. 5	343 98-23 FILLE MAJ. C	150				150				N.S.C.
714285	LOT RHEIMS HENRI GERVAIS 4431 ST. DENIS	343 98-24 BOURGEOIS C	150				150				N.S.C.

CITÉ DE MONTREAL
CITY OF

RÔLE D'ÉVALUATION DES IMMEUBLES POUR L'EXERCICE FINANCIER COMMENÇANT LE 1ER MAI, 1938.
VALUATION ROLL OF IMMOVABLE PROPERTY FOR THE FISCAL YEAR COMMENCING 1ST MAY, 1938.

RUE RHEIMS ARRONDISSEMENT ÉLECTORAL 13 QUARTIER AHUNTSIC
STREET ELECTORAL DISTRICT WARD

COMpte No. ACCOUNT No.	SITUATION DE LA PROPRIÉTÉ LOCATION OF PROPERTY	CADASTRE - SUB-DIVISION OCCUPATION ET/AND DÉNOMINATION	TERRAIN LAND	BÂTIMENTS BUILDINGS	VALEUR (DOLLARS SEULEMENT) - VALUE (DOLLARS ONLY)					Entretien des Trottoirs Maintenance of Sidewalks Pds. Front Fl.	VOÛTES VAULTS	RÉSOLUTION REDUCTION NO.
					EXEMPT	CATHOLIQUE CATHOLIC	PROTESTANTE PROTESTANT	NEUTRE NEUTRAL	JUIVE JEWISH			
	 PAR. ST. LAURENT.....										
714286	LOT RHEIMS HENRI GERVAIS 4431 ST. DENIS	343 98-25 BOURGEOIS C	150							150		N.S.C.
714287	LOT RHEIMS EST. DOUGLAS WATSON OGILVIE C/O MOUNT ROYAL TRUST	343 98-26 P	150							150		N.S.C.
714288	LOT RHEIMS ERNEST LAMONTAGNE 7295 ST. DENIS	343 98-27 MENUISIER C	150							150		N.S.C.
714289	LOT RHEIMS EST. DOUGLAS WATSON OGILVIE C/O MOUNT ROYAL TRUST	343 98-28 P	150							150		N.S.C.
714290	LOT RHEIMS THEODORE GRENIER ACTONVALE 3 IEME RANG	343 98-29 TAIL. DE PIERRE C	150							150		N.S.C.
714291	LOT RHEIMS BERNARD J. BOLAN 4212 MELROSE	343 98-30 GRAIN INSPECTOR C	150							150		N.S.C.
714292	LOT RHEIMS DO	343 98-31 C	150							150		N.S.C.
714293	LOT RHEIMS JOHN PETERS 4296 DELORIMIER	343 98-32 FIREMAN P	150							150		N.S.C.

CITÉ DE MONTREAL
CITY OF

RÔLE D'ÉVALUATION DES IMMEUBLES POUR L'EXERCICE FINANCIER COMMENÇANT LE 1ER MAI, 1938.
VALUATION ROLL OF IMMOVABLE PROPERTY FOR THE FISCAL YEAR COMMENCING 1ST MAY, 1938.

505

RUE RHEIMS ARRONDISSEMENT ÉLECTORAL 13 QUARTIER AHUNTSIC
STREET ELECTIONAL DISTRICT WARD

COMPTÉ No. ACCOUNT No.	SITUATION DE LA PROPRIÉTÉ LOCATION OF PROPERTY	CADASTRE - SUB-DIVISION	VALEUR (DOLLARS SEULEMENT) - VALUE (DOLLARS ONLY)					Enlèvement des Trottoirs Maintenance of Sidewalks Pds. Front Pl.	VOÛTES VAULTS	RÉSOLUTION REDUCTION NO.
			TERRAIN LAND	BÂTIMENTS BUILDINGS	VALEUR TOTALE - TOTAL VALUE					
NOM ET ADRESSE DU PROPRIÉTAIRE NAME AND ADDRESS OF OWNER		OCCUPATION ET/AND DÉNOMINATION			EXEMPT	CATHOLIQUE CATHOLIC	PROTESTANTE PROTESTANT	NEUTRE NEUTRAL	JUIVE JEWISH	
..... PAR. ST. LAURENT.....										
714294	LOT RHEIMS HELEN PETERS WIFE OF EARL ZULLER	343 98-33 AUTO WORKER P	150				150			N.S.C.
714295	LOT RHEIMS DO <u>BEAUHARNOIS</u>	343 98-34 P	150				150			N.S.C.
714296	LOT RHEIMS ALDERIC VOYER 218 BLOOMFIELD	343 107-1 C	120			120				80 N.S.C.
714297	LOT RHEIMS DO	343 107-2 C	120			120				N.S.C.
714298	LOT RHEIMS DO	343 107-3 C	120			120				N.S.C.
714299	LOT RHEIMS ELODIE DAoust 2379 FRONTENAC	343 107-4 FILLE MAJ. C	120			120				N.S.C.
714300	LOT RHEIMS ELODIE DAoust 2379 FRONTENAC	343 107-5 FILLE MAJ. C	120			120				N.S.C.
714301	LOT RHEIMS IDEAL HOMES LTD	343 107-6 N	120					120		N.S.C.
714302	LOT RHEIMS DO	343 107-7 N	120					120		N.S.C.

RÔLE D'ÉVALUATION DES IMMEUBLES POUR L'EXERCICE FINANCIER COMMENÇANT LE 1ER MAI, 1938.
VALUATION ROLL OF IMMOVABLE PROPERTY FOR THE FISCAL YEAR COMMENCING 1ST MAY, 1938.

RUE STREET RHEIMS ARRONDISSEMENT ÉLECTORAL ELECTORAL DISTRICT 13 QUARTIER WARD AMUNTSIC

COMPTÉ NO. ACCOUNT NO.	SITUATION DE LA PROPRIÉTÉ LOCATION OF PROPERTY	CADASTRE - SUB-DIVISION	VALEUR (DOLLARS SEULEMENT) - VALUE (DOLLARS ONLY)					Etrelien des Trotoirs Maintenance of Sidewalks Pds. Front FL	VOUTES VAULTS	RÉSOLUTION REDUCTION NO.
			TERRAIN LAND	BÂTIMENTS BUILDINGS	VALEUR TOTALE - TOTAL VALUE					
NOM ET ADRESSE DU PROPRIÉTAIRE NAME AND ADDRESS OF OWNER		OCCUPATION ET/AND DÉNOMINATION	EXEMPT	CATHOLIQUE CATHOLIC	PROTESTANTE PROTESTANT	NEUTRE NEUTRAL	JUIVE JEWISH			
..... PAR. ST. LAURENT.....										
714303	LOT RHEIMS ALBINI DESLIÈRES 130 BLOOMFIELD	343 107-8 BOURGEOIS C	120			120			N.S.C.	
714304	LOT RHEIMS DO	343 107-9 C	120			120			N.S.C.	
714305	LOT RHEIMS JOSEPH A. MARION 2109 LAURIER E.	343 107-10 COMPTABLEM C	120			120			N.S.C.	
714306	LOT RHEIMS ALEXANDRE CHARBONNEAU R.R. # 1 ST. JEROME QUE.	343 107-11 CULTIVATEUR C	120			120			N.S.C.	
714307	LOT RHEIMS JOSEPH WM. LACHAPELLE 5785 WAVERLEY	343 107-12 MCHD C	120			120			N.S.C.	
714308	LOT RHEIMS DO	343 107-13 C	120			120			N.S.C.	
714309	LOT RHEIMS ANNETTE DANCOUSE 54 JEANNE D'ARC QUEBEC.	343 107-14 FILLE MAJ. C	120			120			N.S.C.	
714310	LOT RHEIMS DO	343 107-15 C	120			120			N.S.C.	

CITÉ DE MONTREAL
CITY OF

RÔLE D'ÉVALUATION DES IMMEUBLES POUR L'EXERCICE FINANCIER COMMENÇANT LE 1ER MAI, 1938.
VALUATION ROLL OF IMMOVABLE PROPERTY FOR THE FISCAL YEAR COMMENCING 1ST MAY, 1938.

507

RUE RHEIMS
STREET

ARRONDISSEMENT ÉLECTORAL 13
ELECTORAL DISTRICT

QUARTIER AHUNTSIC
WARD

COMPTÉ NO. ACCOUNT NO.	SITUATION DE LA PROPRIÉTÉ LOCATION OF PROPERTY NOM ET ADRESSE DU PROPRIÉTAIRE NAME AND ADDRESS OF OWNER	CADASTRE - SUB-DIVISION OCCUPATION ET/AND DÉSIGNATION	TERRAIN LAND	BÂTIMENTS BUILDINGS	VALEUR (DOLLARS SEULEMENT) - VALUE (DOLLARS ONLY)				Entretien des Trotoirs Maintenance of Sidewalks Pds. Front Pl.	VOÛTES VAULTS	RÉSOLUTION REDUCTION NO.
					EXEMPT	CATHOLIQUE CATHOLIC	PROTESTANTE PROTESTANT	NEUTRE NEUTRAL			
..... PAR. ST. LAURENT.....											
714311	LOT RHEIMS ROSA CHARTRAND VVE DE EDMOND DAoust 295 MANNING, VERDUN	343 107-16 C	120							N.S.C.	
714312	LOT RHEIMS DO	343 107-17 C	120							N.S.C.	
714313	LOT RHEIMS EMILIE GIGUERE VVE DE DAVID ST. ONGE	343 107-18 C	120							N.S.C.	
714314	LOT RHEIMS YVONNE CLERMONT ^B EPSE DE JEAN FELIX PARISIEN JULIETTE CLERMONT EPSE DE JOSEPH HONORE LANDRY GABRIELLE CLERMONT EPSE. DE C.F. LANGLOIS RODOLPHE CLERMONT SIMONNE CLERMONT EPSE DE DONALD GOYETTE MAURICE CLERMONT 5322 DUQUETTE	343 107-19 C M.D. (GREVE) 5322 DUQUETTE FOUREUR	120							N.S.C.	
714315	LOT RHEIMS NORTH MONTREAL CENTRE LTD C O D.W. WASSON OGILVIE CO 1010 STE GATHERINE O.	343 107-20 N	120				120			N.S.C.	
714316	LOT RHEIMS DO	343 107-21 N	120				120			N.S.C.	

CITÉ DE MONTREAL
CITY OF

RÔLE D'ÉVALUATION DES IMMEUBLES POUR L'EXERCICE FINANCIER COMMENÇANT LE 1ER MAI, 1938.
VALUATION ROLL OF IMMOVABLE PROPERTY FOR THE FISCAL YEAR COMMENCING 1ST MAY, 1938.

508

RUE RHEIMS ARRONDISSEMENT ÉLECTORAL 13 QUARTIER AHUNISIC
STREET RHEIMS ELECTORAL DISTRICT WARD

COMPTÉ NO. ACCOUNT NO.	SITUATION DE LA PROPRIÉTÉ LOCATION OF PROPERTY	CADASTRE - SUB-DIVISION	VALEUR (DOLLARS SEULEMENT) - VALUE (DOLLARS ONLY)						Entretien des Trotoirs Maintenance of Sidewalks Pds. Front Ft.	VOÛTES VAULTS	RÉSOLUTION REDUCTION NO.
			TERRAIN LAND	BÂTIMENTS BUILDINGS	VALEUR TOTALE - TOTAL VALUE						
NOM ET ADRESSE DU PROPRIÉTAIRE NAME AND ADDRESS OF OWNER		OCCUPATION ET/AND DÉNOMINATION	EXEMPT	CATHOLIQUE CATHOLIC	PROTESTANTE PROTESTANT	NEUTRE NEUTRAL	JUIVE JEWISH				
..... PAR. ST. LAURENT.....											
714317	LOT RHEIMS NORTH MONTREAL CENTRE LTD.	343 107-22 N	120			120					
714318	LOT RHEIMS DO	343 107-23 N	120			120			N.S.C.		
714319	LOT RHEIMS DO	343 107-24 N	120			120			N.S.C.		
714320	LOT RHEIMS DO	343 107-25 N	120			120			N.S.C.		
714321	LOT RHEIMS DO	343 107-26 N	120			120			N.S.C.		
714322	LOT RHEIMS REGIS GERBERT (ALIEN) 9062 RHEIMS	343 107-27 CIMENTIER C	120		120				N.S.C.		
714323	LOT RHEIMS DO	343 107-28 C	120		120				N.S.C.		
714324	9062 RHEIMS DO	343 107-29 C	120	380	500				N.S.C.		
714325	LOT RHEIMS JESSIE STRAHAN NELSON 4781 SHERBROOKE APT. 2	343 107-30 SPINSTER P	120			120			N.S.C.		

CITÉ DE MONTREAL
CITY OF

RÔLE D'ÉVALUATION DES IMMEUBLES POUR L'EXERCICE FINANCIER COMMENÇANT LE 1ER MAI, 1938.
VALUATION ROLL OF IMMOVABLE PROPERTY FOR THE FISCAL YEAR COMMENCING 1ST MAY, 1938.

509

RUE RHEIMS ARRONDISSEMENT ÉLECTORAL 13 QUARTIER AHUNTSIC
STREET ELECTORAL DISTRICT WARD

COMPTÉ No. ACCOUNT No.	SITUATION DE LA PROPRIÉTÉ LOCATION OF PROPERTY	CADASTRE - SUB-DIVISION	VALEUR (DOLLARS SEULEMENT) - VALUE (DOLLARS ONLY)					Entretien des Trottoirs Maintenance of Sidewalks Pda. Front FL	VOÛTES VAULTS	RÉSOLUTION REDUCTION NO.
			TERRAIN LAND	BÂTIMENTS BUILDINGS	VALEUR TOTALE - TOTAL VALUE					
NOM ET ADRESSE DU PROPRIÉTAIRE NAME AND ADDRESS OF OWNER		OCCUPATION ET/AND DÉNOMINATION	EXEMPT	CATHOLIQUE CATHOLIC	PROTESTANTE PROTESTANT	NEUTRE NEUTRAL	JUIVE JEWISH			
..... PAR. ST. LAURENT.....										
714326	LOT RHEIMS JESSIE STRAHAN NELSON 4781 SHERBROOKE APT. 2	343 107-31 SPINSTER P	120		120				N.S.C.	
714327	LOT RHEIMS DO	343 107-32 P	120		120				N.S.C.	
<u>LEGENDE</u>										
714328	LOR RHEIMS CANADIAN NATIONAL REALTIES LTD C/O T.G. WATSON 605 SHAUGHNESSY BL DG.	343 116-1 116-2 116-3 116-4 116-5 116-5 N	700			700			N.S.C.	
714329	LOT RHEIMS JOSEPH WILFRID BOISVERT 11787 POINCARÉ	343 116-6 COMMIS C	110		110				N.S.C.	
714330	LOT RHEIMS DO	343 116-7 C	110		110				N.S.C.	
714331	LOT RHEIMS DO	343 116-8 C	110		110				N.S.C.	
714332	LOT RHEIMS DO	343 116-9 C	110		110				N.S.C.	

CITÉ DE MONTREAL
CITY OF

RÔLE D'ÉVALUATION DES IMMEUBLES POUR L'EXERCICE FINANCIER COMMENÇANT LE 1ER MAI, 1938.
VALUATION ROLL OF IMMOVABLE PROPERTY FOR THE FISCAL YEAR COMMENCING 1ST MAY, 1938.

510

RUE RHEIMS ARRONDISSEMENT ÉLECTORAL 13 QUARTIER AHUNTSIC
STREET ELECTORAL DISTRICT WARD

COMPTÉ NO. ACCOUNT NO.	SITUATION DE LA PROPRIÉTÉ LOCATION OF PROPERTY	CADASTRE - SUB-DIVISION	VALEUR (DOLLARS SEULEMENT) - VALUE (DOLLARS ONLY)					Entretien des Trotoirs Maintenance of Sidewalks Pds. Front Pt.	VOÛTES VAULTS	RÉSOLUTION REDUCTION NO.
			TERRAIN LAND	BÂTIMENTS BUILDINGS	VALEUR TOTALE - TOTAL VALUE					
NOM ET ADRESSE DU PROPRIÉTAIRE NAME AND ADDRESS OF OWNER		OCCUPATION ET/AND DÉNOMINATION	EXEMPT	CATHOLIQUE CATHOLIC	PROTESTANTE PROTESTANT	NEUTRE NEUTRAL	JUIVE JEWISH			
..... PAR. ST. LAURENT.....										
714333	LOT RHEIMS SADIE EMMA KEALY 5221 PARK AVE. APT. 11	343 116-10 C	110	110					N.S.C.	
714334	LOT RHEIMS DO	343 116-11 C	110	110					N.S.C.	
714335	LOT RHEIMS THE NORTH MONTREAL CENTRE LTD C/O D.W. OGILVIE CO. 1010 STE CATHERINE W.	343 116-12 N	110			110			N.S.C.	
714336	LOT RHEIMS DO	343 116-13 N	110			110			N.S.C.	
714337	LOT RHEIMS DO	343 116-14 N	110			110			N.S.C.	
714338	LOT RHEIMS EST. DOUGLAS WATSON OGILVIE C O MONT ROYAL TRUST	343 116-15 P	110		110				N.S.C.	
714339	LOT RHEIMS DO	343 116-16 P	110		110				N.S.C.	
714340	LOT RHEIMS ATHANASE BLEAU 4460 WILSON	343 116-17 EMP. CIVIQUE C	110	110					N.S.C.	

CITÉ DE MONTREAL
CITY OF

RÔLE D'ÉVALUATION DES IMMEUBLES POUR L'EXERCICE FINANCIER COMMENÇANT LE 1ER MAI, 1938.
VALUATION ROLL OF IMMOVABLE PROPERTY FOR THE FISCAL YEAR COMMENCING 1ST MAY, 1938.

511

RUE RHEIMS
STREET

ARRONDISSEMENT ÉLECTORAL 13
ELECTORAL DISTRICT

QUARTIER AHUNTSIC
WARD

COMPTE No. ACCOUNT No.	SITUATION DE LA PROPRIÉTÉ LOCATION OF PROPERTY	CADASTRE - SUB-DIVISION	VALEUR (DOLLARS SEULEMENT) - VALUE (DOLLARS ONLY)					Entretien des Trottoirs Maintenance of Sidewalks Pos. Front Fl.	VOÛTES VAULTS	RÉSOLUTION REDUCTION NO.
			TERRAIN LAND	BÂTIMENTS BUILDINGS	VALEUR TOTALE - TOTAL VALUE					
NOM ET ADRESSE DU PROPRIÉTAIRE NAME AND ADDRESS OF OWNER	OCCUPATION ET/AND DÉNOMINATION		EXEMPT	CATHOLIQUE CATHOLIC	PROTESTANTE PROTESTANT	NEUTRE NEUTRAL	JUIVE JEWISH			
..... PAR. ST. LAURENT.....										
714341	LOT RHEIMS ATHANASE BLEAU 4460 WILSON	343 116-18 EMP. CIVIQUE C	110			110			N.S.C.	
714342	LOT RHEIMS DO	343 116-19 C	110			110			N.S.C.	
714343	LOT RHEIMS DO	343 116-20 C	110			110			N.S.C.	
714344	LOT RHEIMS DO	343 116-21 C	110			110			N.S.C.	
714345	LOT RHEIMS DO	343 116-22 C	110			110			N.S.C.	
714346	LOT RHEIMS DO	343 116-23 C	110			110			N.S.C.	
714347	LOT RHEIMS DO	343 116-24 C	110			110			N.S.C.	
714348	LOT RHEIMS ATHANASE BLEAU 4460 WILSON	343 116-25 C	110			110			N.S.C.	
714349	LOT RHEIMS CITE DE MONTREAL	343 116-26 EX (NEUTRE POUR TAXE SCOLAIRE)	110			110		110	N.S.C.	

CITÉ DE MONTREAL
CITY OF

RÔLE D'ÉVALUATION DES IMMEUBLES POUR L'EXERCICE FINANCIER COMMENÇANT LE 1ER MAI, 1938.
VALUATION ROLL OF IMMOVABLE PROPERTY FOR THE FISCAL YEAR COMMENCING 1ST MAY, 1938.

512

RUE RHEIMS ARRONDISSEMENT ÉLECTORAL 13 QUARTIER AHUNTSIC
STREET ELECTORAL DISTRICT WARD

COMpte No. ACCOUNT No.	SITUATION DE LA PROPRIÉTÉ LOCATION OF PROPERTY	CADASTRE - SUB-DIVISION	VALEUR (DOLLARS SEULEMENT) - VALUE (DOLLARS ONLY)						Entretien des Trottoirs Maintenance of Sidewalks Pds. Front Fl.	VOÛTES VAULTS	RÉSOLUTION REDUCTION NO.
			TERRAIN LAND	BÂTIMENTS BUILDINGS	VALEUR TOTALE - TOTAL VALUE						
NOM ET ADRESSE DU PROPRIÉTAIRE NAME AND ADDRESS OF OWNER		OCCUPATION ET/AND DÉNOMINATION	EXEMPT	CATHOLIQUE CATHOLIC	PROTESTANTE PROTESTANT	NEUTRE NEUTRAL	JUIVE JEWISH				
..... PAR. ST. LAURENT.....											
714350	LOT RHEIMS COTE DE MONTREAL	343 116-27 -EX MONTANT POUR TAXES SCOLAIRES	110		110	110				N.S.C.	
714351	LOT RHEIMS LAWRENCE KAVANAGH 3553 BLVD. DECARIE	343 116-28 BOONKEEPER C	110		110					N.S.C.	
714352	LOT RHEIMS DO	343 116-29 C	110		110					N.S.C.	
714353	LOT RHEIMS THOMAS O'CONNELL 1505 MOUNTAIN	343 116-30 PLUMBER C	110		110					N.S.C.	
714354	LOT RHEIMS DO	343 116-31 C	110		110					N.S.C.	
714355	LOT RHEIMS DO <u>CHABANEL</u>	343 116-32 C	110		110					N.S.C.	
..... E. D. II.....											
714356	LOT RHEIMS JEAN BTE. DESCHAMPS "JR" 408 LAURIER - E.	343 125-1 BOUCHER C	60		60					N.S.C.	
714357	LOT RHEIMS DO	343 125-2 C	60		60					N.S.C.	

CITÉ DE MONTREAL
CITY OF

RÔLE D'ÉVALUATION DES IMMEUBLES POUR L'EXERCICE FINANCIER COMMENÇANT LE 1ER MAI, 1938.
VALUATION ROLL OF IMMOVABLE PROPERTY FOR THE FISCAL YEAR COMMENCING 1ST MAY, 1938.

513

RUE RHEIMS
STREET

ARRONDISSEMENT ÉLECTORAL 1511
ELECTORAL DISTRICT

QUARTIER AHUNTSIC
WARD

COMPTÉ NO. ACCOUNT NO.	SITUATION DE LA PROPRIÉTÉ LOCATION OF PROPERTY	CADASTRE - SUB-DIVISION	VALEUR (DOLLARS SEULEMENT) - VALUE (DOLLARS ONLY)					Entretien des Trotoirs Maintenance of Sidewalks Pds. Front Ft.	VOÛTES VAULYS	RÉSOLUTION REDUCTION NO.
			TERRAIN LAND	BÂTIMENTS BUILDINGS	VALEUR TOTALE - TOTAL VALUE					
NOM ET ADRESSE DU PROPRIÉTAIRE NAME AND ADDRESS OF OWNER		OCCUPATION ET/AND DÉNOMINATION	EXEMPT	CATHOLIQUE CATHOLIC	PROTESTANTE PROTESTANT	NEUTRE NEUTRAL	JUIVE JEWISH			
..... PAR. ST. LAURENT.....										
714358	LOT RHEIMS <i>Jean Bte Deschamps Jr.</i> 408 Laurier E.	343 125-3 <i>Boucher</i> C	60	60					N.S.C.	
714359	LOT RHEIMS DO	343 125-4 C	60	60					N.S.C.	
714360	LOT RHEIMS DO	343 125-5 C	60	60					N.S.C.	
714361	LOT RHEIMS EST. ALBERT BLACKMORE ALBERT JOHN BLACKMORE WILLIAM RUSSELL BLACKMORE <i>Russell</i> 6575 MAZARIN	343 125-6 P	60		60				N.S.C.	
714362	LOT RHEIMS DO	343 125-7 P	60		60				N.S.C.	
714363	LOT RHEIMS WILLIAM RUSSELL BLACKMORE 6537 DARAGON	343 125-8 SHIPPER P	60		60				N.S.C.	
714364	LOT RHEIMS DO	343 125-9 P	60		60				N.S.C.	
714365	LOT RHEIMS JAMES FRED BELAIR 4641 BRÉBEUF	343 125-10 INSPECTEUR C	60	60 120					N.S.C.	

CITÉ DE MONTREAL
CITY OF

RÔLE D'ÉVALUATION DES IMMEUBLES POUR L'EXERCICE FINANCIER COMMENÇANT LE 1ER MAI, 1938.
VALUATION ROLL OF IMMOVABLE PROPERTY FOR THE FISCAL YEAR COMMENCING 1ST MAY, 1938.

514

RUE RHEIMS ARRONDISSEMENT ÉLECTORAL 11 QUARTIER AHUNTSIC
STREET ELECTORAL DISTRICT WARD

COMPTÉ NO. ACCOUNT NO.	SITUATION DE LA PROPRIÉTÉ LOCATION OF PROPERTY	CADASTRE - SUB-DIVISION	VALEUR (DOLLARS SEULEMENT) - VALUE (DOLLARS ONLY)					Entretien des Trottoirs Maintenance of Sidewalks Pds. Front Fl.	VOÛTES VAULTS	RÉSOLUTION REDUCTION NO.
			TERRAIN LAND	BÂTIMENTS BUILDINGS	VALEUR TOTALE - TOTAL VALUE					
NOM ET ADRESSE DU PROPRIÉTAIRE NAME AND ADDRESS OF OWNER		OCCUPATION ET/AND DÉNOMINATION	EXEMPT	CATHOLIQUE CATHOLIC	PROTESTANTE PROTESTANT	NEUTRE NEUTRAL	JUIVE JEWISH			
..... PAR. ST. LAURENT.....										
714366	LOT RHEIMS JAMES FRED BELAIR	343 125-11 INSPECTEUR C	60			60			N.S.C.	
714367	9402 RHEIMS WILFRID HANDFIELD 9402 RHEIMS	343 125-12 DETECTIVE C	60	390		450 450x			N.S.C.	
714368	9404 RHEIMS ALBERT CARRIER 9404 RHEIMS	343 125-13 DEBARDEUR C	60	340		400			N.S.C.	
714369	LOR RHEIMS DO	343 125-14 C	60			60			N.S.C.	
714370	LOT RHEIMS DO	343 125-15 C	60			60			N.S.C.	
714371	9410 RHEIMS ALBERT HANDFIELD (Téclic) 9410 RHEIMS	343 125-16 JOURNALIER C	60	440		500			N.S.C.	
714372	LOT RHEIMS DO	343 125-17 C	60			60			N.S.C.	
714373	LOT RHEIMS JOSEPH WILFRID CHARTRAND 8 736 LAJEUNESSE	343 125-18 EMP. CIVIL C	60			60			N.S.C.	
714374	LOT RHEIMS DO	343 125-19 C	60			60			N.S.C.	

CITÉ DE MONTREAL
CITY OF

RÔLE D'ÉVALUATION DES IMMEUBLES POUR L'EXERCICE FINANCIER COMMENÇANT LE 1ER MAI, 1938.
VALUATION ROLL OF IMMOVABLE PROPERTY FOR THE FISCAL YEAR COMMENCING 1ST MAY, 1938.

515

RUE RHEIMS ARRONDISSEMENT ÉLECTORAL 1311 QUARTIER AHUNTSIC
STREET ELECTORAL DISTRICT WARD

COMPTÉ No. ACCOUNT No.	SITUATION DE LA PROPRIÉTÉ LOCATION OF PROPERTY	CADASTRE - SUB-DIVISION	TERRAIN LAND	BÂTIMENTS BUILDINGS	VALEUR (DOLLARS SEULEMENT) - VALUE (DOLLARS ONLY)					Entretien des Trotoirs Maintenance of Sidewalks Pkg. Front Ft.	VOÛTES VAULTS	RÉSOLUTION REDUCTION NO.
					VALEUR TOTALE - TOTAL VALUE							
NOM ET ADRESSE DU PROPRIÉTAIRE NAME AND ADDRESS OF OWNER		OCCUPATION ET/AND DÉNOMINATION			EXEMPT	CATHOLIQUE CATHOLIC	PROTESTANTE PROTESTANT	NEUTRE NEUTRAL	JUIVE JEWISH			
..... PAR. ST. LAURENT.....												
714375	LOT RHEIMS	343 125-20										
	JOSEPH W. ALDERIC CHARTRAND 8736 LAJEUNESSE	EMP. CIV. C	60			60					N.S.C.	
714376	LOT RHEIMS	343 125-21										
	DO	C	60			60					N.S.C.	
714377	LOT RHEIMS	343 125-22										
	DO	C	60			60					N.S.C.	
714378	LOT RHEIMS	343 125-23										
	DO	C	60			60					N.S.C.	
714379	LOT RHEIMS	343 125-24										
	DO	C	60			60					N.S.C.	
714380	LOT RHEIMS	343 125-25										
	DO	C	60			60					N.S.C.	
714381	LOT RHEIMS	343 125-26										
	DO	C	60			60					N.S.C.	
714382	LOT RHEIMS	343 147										
	CITE DE MONTREAL	EX	60		60			60			N.S.C.	
714383	LOT RHEIMS	343 148										
	DO	EX	60		60			60			N.S.C.	
714384	LOT RHEIMS	343 149										
	DO	EX	60		60			60			N.S.C.	
..... TRAVERSEZ												
LOUVAIN (BRICE)												

CITÉ DE MONTREAL
CITY OF

RÔLE D'ÉVALUATION DES IMMEUBLES POUR L'EXERCICE FINANCIER COMMENÇANT LE 1ER MAI, 1938.
VALUATION ROLL OF IMMOVABLE PROPERTY FOR THE FISCAL YEAR COMMENCING 1ST MAY, 1938.

516

RUE RHEIMS
STREET

ARRONDISSEMENT ÉLECTORAL //
ELECTORAL DISTRICT

QUARTIER AHUNTSIC
WARD

COMPTÉ NO. ACCOUNT NO.	SITUATION DE LA PROPRIÉTÉ LOCATION OF PROPERTY	CADASTRE - SUB-DIVISION		VALEUR (DOLLARS SEULEMENT) - VALUE (DOLLARS ONLY)					Enlèvement des Trottoirs Maintenance of Sidewalks Pia. Front Fl.	VOÛTES VAULTS	RÉSOLUTION REDUCTION NO.
		NOM ET ADRESSE DU PROPRIÉTAIRE NAME AND ADDRESS OF OWNER	OCCUPATION ET/AND DÉNOMINATION	TERRAIN LAND	BÂTIMENTS BUILDINGS	EXEMPT	CATHOLIQUE CATHOLIC	PROTESTANTE PROTESTANT			
	LOUVAIN (BRUCE) PAR. ST. LAURENT.....									
	 TRAVERSEZ.....									
714385	LOT RHEIMS PIETRO ANGELLILLO ALIAS ANGELO 7077 DROLET	343 152 CLERK C	60				60				N.S.C.
714386	LOT RHEIMS DO	343 151 C	60				60				N.S.C.
714387	LOT RHEIMS DO	343 123-54 C	60				60				N.S.C.
714388	LOT RHEIMS DO	343 123-53 C	60				60				N.S.C.
714389	LOT RHEIMS DO	343 123-52 C	60				60				N.S.C.
714390	LOT RHEIMS DO	343 123-51 C	60				60				N.S.C.
714391	LOT RHEIMS DO	343 123-50 C	60				60				N.S.C.
714392	LOT RHEIMS DO	343 123-49 C	60				60				N.S.C.
714393	LOT RHEIMS DO	343 123-48 C	60				60				N.S.C.

CITÉ DE MONTREAL
CITY OF

RÔLE D'ÉVALUATION DES IMMEUBLES POUR L'EXERCICE FINANCIER COMMENÇANT LE 1ER MAI, 1938.
VALUATION ROLL OF IMMOVABLE PROPERTY FOR THE FISCAL YEAR COMMENCING 1ST MAY, 1938.

517

RUE RHEIMS ARRONDISSEMENT ÉLECTORAL 12 II QUARTIER AHUNTSIC
STREET ELECTORAL DISTRICT WARD

COMPTÉ NO. ACCOUNT NO.	SITUATION DE LA PROPRIÉTÉ LOCATION OF PROPERTY	CADASTRE - SUB-DIVISION	VALEUR (DOLLARS SEULEMENT) - VALUE (DOLLARS ONLY)						Entretien des Trotoirs Maintenance of Sidewalks Pda. Front Ft.	VOÛTES VAULTS	RÉSOLUTION REDUCTION NO.
			NOM ET ADRESSE DU PROPRIÉTAIRE NAME AND ADDRESS OF OWNER	OCCUPATION ET/OU DÉSIGNATION	TERRAIN LAND	BÂTIMENTS BUILDINGS	VALEUR TOTALE - TOTAL VALUE				
					EXEMPT	CATHOLIQUE CATHOLIC	PROTESTANTE PROTESTANT	NEUTRE NEUTRAL	JUIVE JEWISH		
		 PAR. ST. LAURENT.....								
714394	LOT RHEIMS PIETRO ANGELO ALIAS ANGELO. 7077 DROLET	343 123-47 CLERK C	60			60					N.S.C.
714395	LOT RHEIMS GEORGE BURT	343 123-46 LABORER P	60				60				N.S.C.
714396	LOT RHEIMS DO	343 123-45 P	60				60				N.S.C.
714397	LOT RHEIMS HENRY HUMPHREY	343 123-44 LABORER P	60				60				N.S.C.
714398	LOT RHEIMS DO	343 123-43 P	60				60				N.S.C.
714399	LOT RHEIMS NORTH MONTREAL CENTRE LTD. C/O D.W. OGILVIE CO. 1010 STE. CATHERINE O.	343 123-42 N	60					60			N.S.C.
714400	LOT RHEIMS DO	343 123-41 N	60					60			N.S.C.
714401	LOT RHEIMS CASSIE WALLACE WIFE OF JOSEPH BENTIFF 15547 THOMAS AVE ALLEN PARK, DEARBORN, MICH.	343 123-40 MACHINIST P	60				60				N.S.C.
714402	LOT RHEIMS DO	343 123-39 P	60				60				N.S.C.

CITÉ DE MONTREAL
CITY OF

RÔLE D'ÉVALUATION DES IMMEUBLES POUR L'EXERCICE FINANCIER COMMENÇANT LE 1ER MAI, 1938.
VALUATION ROLL OF IMMOVABLE PROPERTY FOR THE FISCAL YEAR COMMENCING 1ST MAY, 1938.

518

RUE RHEIMS ARRONDISSEMENT ÉLECTORAL 11 QUARTIER ABINGDON
STREET ELECTORAL DISTRICT WARD

COMpte No. ACCOUNT No.	SITUATION DE LA PROPRIÉTÉ LOCATION OF PROPERTY	CADASTRE - SUB-DIVISION	VALEUR (DOLLARS SEULEMENT) - VALUE (DOLLARS ONLY)					Entretien des Trotoirs Maintenance of Sidewalks Pav. Front Fl.	VOÛTES VAULTS	RÉSOLUTION REDUCTION NO.
			TERRAIN LAND	BÂTIMENTS BUILDINGS	VALEUR TOTALE - TOTAL VALUE					
NOM ET ADRESSE DU PROPRIÉTAIRE NAME AND ADDRESS OF OWNER		OCCUPATION ET/AND DÉNOMINATION	EXEMPT	CATHOLIQUE CATHOLIC	PROTESTANTE PROTESTANT	NEUTRE NEUTRAL	JUIVE JEWISH			
..... PAR. ST LAURENT.....										
714403	LOT RHEIMS JOSEPH MAYER	343 123-38 CONSTRUCTEUR C	60						N.S.C.	
714404	LOT RHEIMS DO	343 123-37 C	60						N.S.C.	
714405	LOT RHEIMS JEAN BTE DESCHAMPS "JR" 408 LAURIER E.	343 123-36 BOUCHER C	60						N.S.C.	
714406	LOT RHEIMS DO	343 123-35 C	60						N.S.C.	
714407	LOT RHEIMS DO	343 123-34 C	60						N.S.C.	
..... E. D. 13.....										
714408	LOT RHEIMS THOMAS O'CONNELL 1505 MOUNTAIN ST.	343 114-65 PLUMBER C	110						N.S.C.	
714409	LOT RHEIMS DO	343 114-64 C	110						N.S.C.	
714410	LOT RHEIMS DO	343 114-63 C	110						N.S.C.	
714411	LOT RHEIMS LAWRENCE KAVANAGH 3553 BLVD. DECARIE	343 114-62 BROOKKEEPER C	110						N.S.C.	

CITÉ DE MONTREAL
CITY OF

RÔLE D'ÉVALUATION DES IMMEUBLES POUR L'EXERCICE FINANCIER COMMENÇANT LE 1ER MAI, 1938.
VALUATION ROLL OF IMMOVABLE PROPERTY FOR THE FISCAL YEAR COMMENCING 1ST MAY, 1938.

519

RUE RHEIMS ARRONDISSEMENT ÉLECTORAL 13 QUARTIER AHUNTSIC
STREET ELECTORAL DISTRICT WARD

COMPTÉ No. ACCOUNT No.	SITUATION DE LA PROPRIÉTÉ LOCATION OF PROPERTY	CADASTRE - SUB-DIVISION OCCUPATION ET/AND DÉNOMINATION	TERRAIN LAND	BÂTIMENTS BUILDINGS	VALEUR (DOLLARS SEULEMENT) - VALUE (DOLLARS ONLY)					Entretien des Trottoirs Maintenance of Sidewalks Pda. Front Pl.	VOÛTES VAULTS	RÉSOLUTION REDUCTION NO.
					EXEMPT	CATHOLIQUE CATHOLIC	PROTESTANTE PROTESTANT	NEUTRE NEUTRAL	JUIVE JEWISH			
	 PAR. ST. LAURENT.....										
714412	LOT RHEIMS LAWRENCE KAVANAGH 3553 BLVD. DECARIE	343 114-61 BOOKKEEPER C	110				110					N.S.C.
714413	LOT RHEIMS RENE TROTTIER 4090 BLVD. LASALLE	343 114-60 EMP. CH. DE FER C	110				110					N.S.C.
714414	LOT RHEIMS DO	343 114-59 C	110				110					N.S.C.
714415	LOT RHEIMS DO	343 114-58 C	110				110					N.S.C.
714416	LOT RHEIMS DO	343 114-57 C	110				110					N.S.C.
714417	LOT RHEIMS DO	343 114-56 C	110				110					N.S.C.
714418	LOT RHEIMS DO	343 114-55 C	110				110					N.S.C.
714419	LOT RHEIMS DO	343 114-54 C	110				110					N.S.C.
714420	LOT RHEIMS BERNADETTE VIAU 6886 POUPART	343 114-53 FILLE MAJ. C	110				110					N.S.C.

CITÉ DE MONTREAL
CITY OF

RÔLE D'ÉVALUATION DES IMMEUBLES POUR L'EXERCICE FINANCIER COMMENÇANT LE 1ER MAI, 1938.
VALUATION ROLL OF IMMOVABLE PROPERTY FOR THE FISCAL YEAR COMMENCING 1ST MAY, 1938.

520

RUE STREET RHEIMS ARRONDISSEMENT ÉLECTORAL 13 QUARTIER WARD AHUNTSIC
ELECTORAL DISTRICT

COMPTÉ NO. ACCOUNT NO.	SITUATION DE LA PROPRIÉTÉ LOCATION OF PROPERTY NOM ET ADRESSE DU PROPRIÉTAIRE NAME AND ADDRESS OF OWNER	CADASTRE - SUB-DIVISION OCCUPATION ET/AND DÉNOMINATION	TERRAIN LAND	BÂTIMENTS BUILDINGS	VALEUR (DOLLARS SEULEMENT) - VALUE (DOLLARS ONLY)					Entretien des Trottoirs Maintenance of Sidewalks Pub. Front Et.	VOÛTES VAULTS	RÉSOLUTION REDUCTION NO.
					EXEMPT	CATHOLIQUE CATHOLIC	PROTESTANTE PROTESTANT	NEUTRE NEUTRAL	JUIVE JEWISH			
	 PAR. ST. LAURENT.....										
714421	LOT RHEIMS JAMES MUNDAY 420 AQUEDUCT	343 114-52 CARRIER P	110							110		N.S.C.
714422	LOT RHEIMS ARTHUR MOREAU 4426 DE LANAUDIÈRE	343 114-51 COLLECTEUR C	110							110		N.S.C.
714423	LOT RHEIMS DO	343 114-50 C	110							110		N.S.C.
714424	LOT RHEIMS DO	343 114-49 C	110							110		N.S.C.
714425	LOT RHEIMS JULIETTE REMILLARD	343 114-48 C	110							110		N.S.C.
714426	LOT RHEIMS DO	343 114-47 C	110							110		N.S.C.
714427	LOT RHEIMS DO	343 114-46 C	110							110		N.S.C.
714428	LOT RHEIMS DO	343 114-45 C	110							110		N.S.C.
714429	LOT RHEIMS JEAN BTE HEBERT	343 114-44 CONDUCTEUR C	110							110		N.S.C.

CITÉ DE MONTREAL
CITY OF

RÔLE D'ÉVALUATION DES IMMEUBLES POUR L'EXERCICE FINANCIER COMMENÇANT LE 1ER MAI, 1938.
VALUATION ROLL OF IMMOVABLE PROPERTY FOR THE FISCAL YEAR COMMENCING 1ST MAY, 1938.

521

RUE RHEIMS ARRONDISSEMENT ÉLECTORAL 13 QUARTIER AHUNTSIC
STREET ELECTORAL DISTRICT WARD

COMPTE NO. ACCOUNT NO.	SITUATION DE LA PROPRIÉTÉ LOCATION OF PROPERTY	CADASTRE - SUB-DIVISION	VALEUR (DOLLARS SEULEMENT) - VALUE (DOLLARS ONLY)					Entretien des Trottoirs Maintenance of Sidewalks Pda. Front Fl.	VOÛTES VAULTS	RÉSOLUTION REDUCTION NO.		
			TERRAIN LAND	BÂTIMENTS BUILDINGS	VALEUR TOTALE - TOTAL VALUE							
					EXEMPT	CATHOLIQUE CATHOLIC	PROTESTANTE PROTESTANT				NEUTRE NEUTRAL	JUIVE JEWISH
NOM ET ADRESSE DU PROPRIÉTAIRE NAME AND ADDRESS OF OWNER	OCCUPATION ET/AND DÉNOMINATION											
		 PAR. ST. LAURENT.....									
7144 30	LOT RHEIMS JEAN BTE. HEBERT	343 114-43 C	110							N.S.C.		
7144 31	LOT RHEIMS RENE TROTTIER 4090 BLVD. LASALLE VERDUN	343 114-42 EMP. CH. DE FER	110							N.S.C.		
7144 32	LOT RHEIMS DO	343 114-41 C	110							N.S.C.		
7144 33	LOT RHEIMS CANADIAN NATIONAL REALTIES LTD. C O T.G. WATSON 605 SHAUGHNESSY BLDH.	343 114-40 114-39 114-38 N	420					420		N.S.C.		
7144 34	LOT RHEIMS DO	343 114-37 114-36 114-35 114-34 N	560					560		N.S.		
	<u>LEGENDE</u>											
7144 35	LOT RHEIMS ALEXANDRE LEIFFLEN 1237 GUY	343 105-65 SPINSTER P	120					120		N.S.C.		
7144 36	LOT RHEIMS DO	343 105-64 P	120					120		N.S.C.		

CITÉ DE MONTREAL
CITY OF

RÔLE D'ÉVALUATION DES IMMEUBLES POUR L'EXERCICE FINANCIER COMMENÇANT LE 1ER MAI, 1938.
VALUATION ROLL OF IMMOVABLE PROPERTY FOR THE FISCAL YEAR COMMENCING 1ST MAY, 1938.

522

RUE RHEIMS ARRONDISSEMENT ÉLECTORAL 13 QUARTIER AHUNISIC
STREET ELECTORAL DISTRICT WARD

COMPTÉ No. ACCOUNT No.	SITUATION DE LA PROPRIÉTÉ LOCATION OF PROPERTY	CADASTRE - SUB-DIVISION OCCUPATION ET/AND DÉSIGNATION	TERRAIN LAND	BÂTIMENTS BUILDINGS	VALEUR (DOLLARS SEULEMENT) - VALUE (DOLLARS ONLY)					Entretien des Trotoirs Maintenance of Sidewalks Pds. Front Ft.	VOÛTES VAULTS	RÉSOLUTION REDUCTION NO.
					EXEMPT	CATHOLIQUE CATHOLIC	PROTESTANTE PROTESTANT	NEUTRE NEUTRAL	JUIVE JEWISH			
	 PAR. ST. LAURENT.....										
7144 37	LOT RHEIMS ALEXANDRE LEIFFLEN 1237 GUY	343 105-63 SPINSTER P	120							120		N.S.C.
7144 38	LOT RHEIMS NICOLAI ROTARI CATHERINE ROTARI	343 105-62 C	120							120		N.S.C.
7144 39	LOT RHEIMS EO	343 105-61 C	120							120		N.S.C.
7144 40	LOT RHEIMS RENE TROTTIER 4090 BLVD. LASALLE, VERDUN	343 105-60 EMP. CH. DE FER C	120							120		N.S.C.
7144 41	LOT RHEIMS DO	343 105-59 C	120							120		N.S.C.
7144 42	LOT RHEIMS DO	343 105-58 C	120							120		N.S.C.
7144 43	LOT RHEIMS J. ISRAEL DUPRE 34 BLVD. ST. JOSEPH E.	343 105-57 MCD. DE BOIS C	120							120		N.S.C.
7144 44	LOT RHEIMS DO	343 105-56 C	120							120		N.S.C.
7144 45	LOT RHEIMS DO	343 105-55 C	120							120		N.S.C.

CITÉ DE MONTREAL
CITY OF

RÔLE D'ÉVALUATION DES IMMEUBLES POUR L'EXERCICE FINANCIER COMMENÇANT LE 1ER MAI, 1938.
VALUATION ROLL OF IMMOVABLE PROPERTY FOR THE FISCAL YEAR COMMENCING 1ST MAY, 1938.

523

RUE RHEIMS ARRONDISSEMENT ÉLECTORAL 13 QUARTIER AHUNTSIC
STREET ELECTORAL DISTRICT WARD

COMPTÉ NO. ACCOUNT NO.	SITUATION DE LA PROPRIÉTÉ LOCATION OF PROPERTY NOM ET ADRESSE DU PROPRIÉTAIRE NAME AND ADDRESS OF OWNER	CADASTRE - SUB-DIVISION OCCUPATION ET/AND DÉNOMINATION	TERRAIN LAND	BÂTIMENTS BUILDINGS	VALEUR (DOLLARS SEULEMENT) - VALUE (DOLLARS ONLY)				Entrée des Trottoirs Maintenance of Sidewalks Pds. Front Ft.	VOÛTES VAULTS	RÉSOLUTION REDUCTION NO.
					EXEMPT	CATHOLIQUE CATHOLIC	PROTESTANTE PROTESTANT	NEUTRE NEUTRAL			
714446	LOT RHEIMS ADOLPHE SAUVAGEAU (DECEDE) 35 VILLERAY APT. 3 PAR. MST. LAURENT.... 343 105-54 COMMIS C	120			120				N.S.C.	
714447	LOT RHEIMS 50	343 105-53 C	120			120				N.S.C.	
714448	LOT RHEIMS ALICE MINA DORAIS EPSE DE TOLENTIN DUBREUIL PONTBRIAND 785 JEAN TALON O.	343 105-52 GERANT C	120			120				N.S.C.	
714449	LOT RHEIMS DO	343 105-51 C	120			120				N.S.C.	
714450	LOT RHEIMS JOSEPH P. DUHAMEL 4444 PAPINEAU	343 105-50 AGENT C	120			120				N.S.C.	
714451	LOT RHEIMS DO	343 105-49 C	120			120				N.S.C.	
714452	LOT RHEIMS DO	343 105-48 C	120			120				N.S.C.	
714453	LOT RHEIMS JULES LAMARRE 24 CH. BELVEDERE QUE.	343 105-47 PILOTTE C	120			120				N.S.C.	
714454	LOT RHEIMS DO	343 105-46 C	120			120				N.S.C.	

CITÉ DE MONTREAL
CITY OF

RÔLE D'ÉVALUATION DES IMMEUBLES POUR L'EXERCICE FINANCIER COMMENÇANT LE 1ER MAI, 1938.
VALUATION ROLL OF IMMOVABLE PROPERTY FOR THE FISCAL YEAR COMMENCING 1ST MAY, 1938.

524

RUE RHEIMS ARRONDISSEMENT 13 ELECTORAL 13 QUARTIER AHUNTSIC
STREET ELECTORAL DISTRICT WARD

COMPTÉ NO. ACCOUNT NO.	SITUATION DE LA PROPRIÉTÉ LOCATION OF PROPERTY	CADASTRE - SUB-DIVISION OCCUPATION ET/AND DÉNOMINATION	VALEUR (DOLLARS SEULEMENT) - VALUE (DOLLARS ONLY)					Entretien des Trottoirs Maintenance of Sidewalks Pub. Front Fl.	VOÛTES VAULTS	RÉSOLUTION REDUCTION NO.
			TERRAIN LAND	BÂTIMENTS BUILDINGS	VALEUR TOTALE - TOTAL VALUE					
			EXEMPT	CATHOLIQUE CATHOLIC	PROTESTANTE PROTESTANT	NEUTRE NEUTRAL	JUIVE JEWISH			
..... PAR. ST. LAURENT.....										
714455	LOT RHEIMS JULES LAMARRE 24 CH. BELVEDERE QUEBEC	343 105-45 PILOTE C	120			120			N.S.C.	
714456	LOT RHEIMS JOSEPH MALO 1856 LASALLE	343 105-44 EFICIER C	120			120			N.S.C.	
714457	LOT RHEIMS FRANK WOLF MAY 438 STE. HELENE RES. 2955 VIEWMOUNT	343 105-43 MOHT P	120				120		N.S.C.	
714458	LOT RHEIMS FRANK WOLF MAY 438 STE HELENE RES. 2955 VIEWMOUNT	343 105-42 P	120				120		N.S.C.	
714459	LOT RHEIMS DO	343 105-41 P	120				120		N.S.C.	
714460	LOT RHEIMS MARY GILLIES 73 HALLOWELL AVE WEST.	343 105-40 SPINSTER C	120.			120.			n.s.c.	
714461	LOT RHEIMS DO	343 105-39 C	120			120			N.S.C.	
714462	LOT RHEIMS DO	343 105-38 C	120			120			N.S.	
714463	LOT RHEIMS CORDELIA VOYER EPSE DE JEAN LEBERMONTE AND ST. LAURENT, QUE. Jean B. Légar 291 Blvd Monkland, St Laurent, Que.	343 105-37 C	120.			120.			n.s.c.	

CITÉ DE MONTREAL
CITY OF

525

RÔLE D'ÉVALUATION DES IMMEUBLES POUR L'EXERCICE FINANCIER COMMENÇANT LE 1ER MAI, 1938.
VALUATION ROLL OF IMMOVABLE PROPERTY FOR THE FISCAL YEAR COMMENCING 1ST MAY, 1938.

RUE RHEIMS ARRONDISSEMENT ELECTORAL 13 QUARTIER AHUNTSIC
STREET ELECTORAL DISTRICT WARD

COMPTE No. ACCOUNT No	SITUATION DE LA PROPRIÉTÉ LOCATION OF PROPERTY NOM ET ADRESSE DU PROPRIÉTAIRE NAME AND ADDRESS OF OWNER	CADASTRE - SUB-DIVISION OCCUPATION ET/AND DÉNOMINATION	VALEUR (DOLLARS SEULEMENT) - VALUE (DOLLARS ONLY)					Entretien des Trottoirs Maintenance of Sidewalks Pds. Front Pl.	VOÛTES VAULTS	RÉSOLUTION REDUCTION NO.
			TERRAIN LAND	BÂTIMENTS BUILDINGS	VALEUR TOTALE - TOTAL VALUE					
			EXEMPT	CATHOLIQUE CATHOLIC	PROTESTANTE PROTESTANT	NEUTRE NEUTRAL	JUIVE JEWISH			
..... PAR. ST. LAURENT.....										
714464	LOT RHEIMS CORDELIA VOYER EPSE DE JEAN B. LEGER	345 105-36 C	120							N.S.C.
714465	LOT RHEIMS DO	343 105-35 C	120							N.S.C.
714466	LOT RHEIMS DO	343 105-34 C	120							80 N.S.C.
<u>BEAUHARNOIS</u>										
714467	LOT RHEIMS EUGENE DOLBEC 291 RICHELIEU ST. JEAN QUE.	343 96-42 MENUISIER C	150							N.S.C.
714469	LOT RHEIMS DO	343 96-40 C	150							N.S.C.
714468	LOT RHEIMS DO	343 96-41 C	150							N.S.C.
714470	LOT RHEIMS SUCC. ELISE LEMAIRE VVE DE DOSITHE LEMONDE LEO ALIAS DOSITHE LEMONDE LAURA LEMONDE EPSE DE J. ERNEST BOURBONNIERE ARTHUR LEMONDE FRANCIS LEMONDE IRENE LEMONDE EPSE DE ZEPHIRIN HUOT 5808 DE LORIMIER	343 96-39 MACHINISTE C	150							N.S.C.

CITÉ DE MONTREAL
CITY OF

RÔLE D'ÉVALUATION DES IMMEUBLES POUR L'EXERCICE FINANCIER COMMENÇANT LE 1ER MAI, 1938.
VALUATION ROLL OF IMMOVABLE PROPERTY FOR THE FISCAL YEAR COMMENCING 1ST MAY, 1938.

526

RUE RHEIMS
STREET

ARRONDISSEMENT ÉLECTORAL 13
ELECTORAL DISTRICT

QUARTIER AHUNTSIC
WARD

COMPTE NO. ACCOUNT NO.	SITUATION DE LA PROPRIÉTÉ LOCATION OF PROPERTY	CADASTRE - SUB-DIVISION	VALEUR (DOLLARS SEULEMENT) - VALUE (DOLLARS ONLY)					Entretien des Trottoirs Maintenance of Sidewalks Pav. Front Pl.	VOÛTES VAULTS	RÉSOLUTION REDUCTION NO.	
			TERRAIN LAND	BÂTIMENTS BUILDINGS	VALEUR TOTALE - TOTAL VALUE						
	NOM ET ADRESSE DU PROPRIÉTAIRE NAME AND ADDRESS OF OWNER	OCCUPATION ET/AND DÉNOMINATION			EXEMPT	CATHOLIQUE CATHOLIC	PROTESTANTE PROTESTANT	NEUTRE NEUTRAL	JUIVE JEWISH		
	 PAR. ST. LAURENT.....									
7144 71	LOT RHEIMS SUCC. ELISE LEMAIRE VVE DE DOSTHE LEMONDE A/S SUCC. VVE D. LEMONDE 5808 DE LORIMIER POUR AUTRES NOMS VOIR # 714470	343 96-38 C	150			150					N.S.C.
7144 72	LOT RHEIMS ROMULUS BOLDUC 8426 ST. GERARD	343 96-37 GARDE MOTEUR C	150			150					N.S.C.
7144 73	LOT RHEIMS DO	343 96-36 C	150			150					N.S.C.
7144 74	LOT RHEIMS CELBSTIN GERVAIS 1552 GILFORD	343 96-35 GARDIEN. C	150			150					N.S.C.
7144 75	LOT RHEIMS VICTORINE ALIAS MASSE VVE DE CHARLES LEFEBVRE 6780 DROLET	343 96-34 C	150			150					N.S.C.
7144 76	LOT RHEIMS DO	343 96-33 C	150			150					N.S.C.
7144 77	LOT RHEIMS ALBERT DUVAL 5902 ST. ANDRE	343 96-32 INSPECTEUR C	150			150					N.S.C.
7144 78	LOT RHEIMS DO	343 96-31 C	150			150					N.S.C.

CITÉ DE MONTREAL
CITY OF

RÔLE D'ÉVALUATION DES IMMEUBLES POUR L'EXERCICE FINANCIER COMMENÇANT LE 1ER MAI, 1938.
VALUATION ROLL OF IMMOVABLE PROPERTY FOR THE FISCAL YEAR COMMENCING 1ST MAY, 1938.

527

RUE RHEIMS ARRONDISSEMENT ÉLECTORAL 83 QUARTIER AHUNTSIC
STREET ELECTORAL DISTRICT WARD

COMPTE No. ACCOUNT No.	SITUATION DE LA PROPRIÉTÉ LOCATION OF PROPERTY	CADASTRE - SUB-DIVISION	VALEUR (DOLLARS SEULEMENT) - VALUE (DOLLARS ONLY)					Entretien des Trotoirs Maintenance of Sidewalks Pds. Front Ft.	VOÛTES VAULTS	RÉSOLUTION REDUCTION NO.
			TERRAIN LAND	BÂTIMENTS BUILDINGS	VALEUR TOTALE - TOTAL VALUE					
NOM ET ADRESSE DU PROPRIÉTAIRE NAME AND ADDRESS OF OWNER		OCCUPATION ET/AND DÉSIGNATION	EXEMPT	CATHOLIQUE CATHOLIC	PROTESTANTE PROTESTANT	NEUTRE NEUTRAL	JUIVE JEWISH			
..... PAR. ST. LAURENT.....										
714479	LOT RHEIMS JOSEPH RENAUD 1621 CUVILLIER	343 96-30 CONDUCTEUR C	150		150				N.S.C.	
714480	LOT RHEIMS JOSEPH RENAUD 1621 CUVILLIER	343 96-29 CONDUCTEUR C	150		150				N.S.C.	
714481	LOT RHEIMS DO	343 96-28 C	150		150				N.S.C.	
714482	LOT RHEIMS YOLANDE GERVAIS GUSTAVE GERVAIS A/S HENRI GERVAIS 4431 ST. DENIS	343 96-27 MINEURE C MINEURE	150		150				N.S.C.	
714483	<i>Lot Rheims</i> ARMAND ROBILLARD 6392 CHABOT	<i>343. 96-26</i> CONTREMAITRE C	150		150				N.S.C.	
714484	LOT RHEIMS MATHILDA BOURGEOU EPSE DE EDWARD F. KELLY C/O KEL-CLA CO. 4266 CHATEAUBRAND	343 96-25 MNFR. C	150		150				N.S.C.	
714485	LOT RHEIMS DO	343 96-24 C	150		150				N.S.C.	
714486	LOT RHEIMS EUPHENIE BEAUDET VVE DE CLEOPHAS ST. HILAIRE 4908 STE. CATHERINE E.	343 96-23 C	150		150				N.S.C.	
XXXXXXXXXX										
..... ST. URBAIN.....										
BLVD. CREMAZIE E.D. 13.....										

RÔLE D'ÉVALUATION DES IMMEUBLES POUR L'EXERCICE FINANCIER COMMENÇANT LE 1ER MAI, 1938.
VALUATION ROLL OF IMMOVABLE PROPERTY FOR THE FISCAL YEAR COMMENCING 1ST MAY, 1938.

RUE RHEIMS ARRONDISSEMENT ÉLECTORAL 13 QUARTIER AHUNTSIC
STREET ELECTORAL DISTRICT WARD

COMPTÉ NO. ACCOUNT NO.	SITUATION DE LA PROPRIÉTÉ LOCATION OF PROPERTY	CADASTRE - SUB-DIVISION OCCUPATION ET/AND DÉNOMINATION	VALEUR (DOLLARS SEULEMENT) - VALUE (DOLLARS ONLY)					Entretien des Trottoirs Maintenance of Sidewalks Pds. Front Ft.	VOÛTES VAULTS	RÉSOLUTION REDUCTION NO.
			TERRAIN LAND	BÂTIMENTS BUILDINGS	VALEUR TOTALE - TOTAL VALUE					
			EXEMPT	CATHOLIQUE CATHOLIC	PROTESTANTE PROTESTANT	NEUTRE NEUTRAL	JUIVE JEWISH			
..... PAR. ST. LAURENT.....										
714487	8742-44 ST. URBAIN <i>Louis</i> LEONIS HENRI BONHOMME 8742 ST URBAIN	343 96-2 VOYAGEUR C	180	3120		3300			25	
714488	8746-48 ST. URBAIN JULIETTE BEAULIEU EPSE DE JULES PAINCHAUD 6408 POUPART	343 96-P3 DISTRIBUTEUR C	160	2340		2500			22	
714489	8750 ST. URBAIN REGINA GRAVEL VVE. DE JOSEPH EXIMIRE SAULNIERS MAINTENANT EPSE BEP DE B. JOSEPH LAURIER 387 BLVD. CREMAZIE	343 96-P3 96-4 96-5 EMP. MTL. TRAM C	350	2620		2970			53	
714490	LOT ST. URBAIN SUCC. ALPHONSE BILODEAU ALEXANDRINE ST. PIERRE VVE DE ALPHONSE BILODEAU (USUFTR) 6354 ST. DENIS	343 96-6 C	180			180			25	
714491	LOT ST. URBAIN 00	343 96-7 C	180			180			25 M.R.C.	
714492	LOT ST. URBAIN EMERY LAMOUREUX M/S J.L CHAREST 1133 BLVD. ST. JOSEPH E	343 96-8 EMP. CIV. C	180			180			25 M.R.C.	
714493	LOT ST. URBAIN NORTH MONTREAL CENTRE LTD. C/O D.W. OGILVIE CO 1010 STE CATHERINE WEST.	343 96-9 N	180				180		25 M.R.C.	

CITÉ DE MONTREAL
CITY OF

RÔLE D'ÉVALUATION DES IMMEUBLES POUR L'EXERCICE FINANCIER COMMENÇANT LE 1ER MAI, 1938.
VALUATION ROLL OF IMMOVABLE PROPERTY FOR THE FISCAL YEAR COMMENCING 1ST MAY, 1938.

529

RUE ST URBAIN
STREET

ARRONDISSEMENT ÉLECTORAL 13
ELECTORAL DISTRICT

QUARTIER AHUNTSIC
WARD

COMPTE NO. ACCOUNT NO.	SITUATION DE LA PROPRIÉTÉ LOCATION OF PROPERTY NOM ET ADRESSE DU PROPRIÉTAIRE NAME AND ADDRESS OF OWNER	CADASTRE - SUB-DIVISION OCCUPATION ET/AND DÉNOMINATION	TERRAIN LAND	BÂTIMENTS BUILDINGS	VALEUR (DOLLARS SEULEMENT) - VALUE (DOLLARS ONLY)					Entretien des Trottoirs Maintenance of Sidewalks Pds. Front Ft.	VOÛTES VAULTS	RÉSOLUTION REDUCTION NO.
					EXEMPT	CATHOLIQUE CATHOLIC	PROTESTANTE PROTESTANT	NEUTRE NEUTRAL	JUIVE JEWISH			
	 PAR. ST. LAURENT.....										
714494	LOT ST. URBAIN ARTHUR DAoust 3701 STE CATHERINE EST.	343 96-10 BIJOUTIER C	180			180					25	
714495	LOT ST. URBAIN DO	343 96-11 C	180			180					25	
714496	LOT ST. URBAIN HECTOR LEGER 1635 BOURBONNIERE	343 96-12 CHARPENTIER C	180			180					25	
714497	LOT ST. URBAIN JOHN WILLIAM CHILDS HORACE LEE C/O J.W. CHILDS 6803 ST. ANDRE	343 96-13 LABORER MECHANIC P	180				180		25		25 M.E.R.	
714498	LOT ST. URBAIN DO	343 96-14 P	180				180				25	
714499	LOT ST. URBAIN GEORGE HENRI BRAIS	343 96-15 BOURGEOIS C	180			180					25	
714500	LOT ST. URBAIN DO	343 96-16 C	180			180					25	
714501	⁸⁸³⁴ LOT ST URBAIN OSCAR LECLERC 8838 ST. URBAIN	343 96-17 CIV. EMP. C	180	2020.		2020. 180					25	SERT No. 341963
714502	8838-40 ST. URBAIN OSCAR LECLERC 8838 ST. URBAIN	343 96-18 C	180	3820		4000					25	

CITÉ DE MONTREAL
CITY OF

RÔLE D'ÉVALUATION DES IMMEUBLES POUR L'EXERCICE FINANCIER COMMENÇANT LE 1ER MAI, 1938.
VALUATION ROLL OF IMMOVABLE PROPERTY FOR THE FISCAL YEAR COMMENCING 1ST MAY, 1938.

580

RUE ST-URBAIN
STREET

ARRONDISSEMENT ÉLECTORAL 13
ELECTORAL DISTRICT

QUARTIER AHUNTSIC
WARD

COMPTE NO. ACCOUNT NO.	SITUATION DE LA PROPRIÉTÉ LOCATION OF PROPERTY	CADASTRE - SUB-DIVISION		VALEUR (DOLLARS SEULEMENT) - VALUE (DOLLARS ONLY)					Entretien des Trottoirs Maintenance of Sidewalks Pds. Front Pl.	VOÛTES VAULTS	RÉSOLUTION REDUCTION NO.	
		NOM ET ADRESSE DU PROPRIÉTAIRE NAME AND ADDRESS OF OWNER	OCCUPATION ET/OU DÉNOMINATION	TERRAIN LAND	BÂTIMENTS BUILDINGS	VALEUR TOTALE - TOTAL VALUE						
						EXEMPT	CATHOLIQUE CATHOLIC	PROTESTANTE PROTESTANT	NEUTRE NEUTRAL	JUIVE JEWISH		
		<u>PAR ST LAURENT</u>										
714503	LOT ST URBAIN LA CORP DU COLLEGE DE L'ASSOMPTION L'ASSOMPTION P.Q.	343	96-19	C	180		180				25	
714504	LOT ST URBAIN THERESE PEPIN VVE DE CHARLES VALENTINE 8546 DROLET	343	96-20	C	180		180				25	
714505	LOT ST URBAIN DO	343	96-21	C	180		180				25	
	<u>BEAUHARNOIS</u>											
714506	8960-02 ST URBAIN (101-103 BEAUHARNOIS) J. ALEXANDRE M. GAGNON 8900 ST. URBAIN	343	105-1 105-2	C	320	1180	1500				105	
714507	LOT ST URBAIN JOSEPH ALLARD M. JR. <i>7549 Henri Jubin</i>	343	105-3	C	160		160				N.S.C.	
714508	LOT ST URBAIN DO	343	105-4	C	160		160				N.S.C.	
714509	LOT ST URBAIN JOSEPH L. EDOUARD PARENT 12 66 EME AVE VILLE LA SALLE	343	105-5	C	160		160				N.S.C.	
714510	LOT ST URBAIN DO	343	105-6	C	160		160				N.S.C.	

CITÉ DE MONTREAL
CITY OF

531

RÔLE D'ÉVALUATION DES IMMEUBLES POUR L'EXERCICE FINANCIER COMMENÇANT LE 1ER MAI, 1938.
VALUATION ROLL OF IMMOVABLE PROPERTY FOR THE FISCAL YEAR COMMENCING 1ST MAY, 1938.

RUE ST URBAIN
STREET

ARRONDISSEMENT ÉLECTORAL 13
ELECTORAL DISTRICT

QUARTIER AHUNTSIC
WARD

COMPTÉ NO ACCOUNT NO.	SITUATION DE LA PROPRIÉTÉ LOCATION OF PROPERTY	CADASTRE - SUB-DIVISION	VALEUR (DOLLARS SEULEMENT) - VALUE (DOLLARS ONLY)					Entretien des Trottoirs Maintenance of Sidewalks Pds. Front Ft.	VOÛTES VAULTS	RÉSOLUTION REDUCTION NO.	
			TERRAIN LAND	BÂTIMENTS BUILDINGS	VALEUR TOTALE - TOTAL VALUE						
	NOM ET ADRESSE DU PROPRIÉTAIRE NAME AND ADDRESS OF OWNER	OCCUPATION ET/AND DÉNOMINATION			EXEMPT	CATHOLIQUE CATHOLIC	PROTESTANTE PROTESTANT	NEUTRE NEUTRAL	JUIVE JEWISH		
		PAR. S T LAURENT									
714511	LOT ST URBAIN JOSEPH L. EDOUARD PARENT 12 66 EME AVE VILLE LA SALLE	343 105-7 EPICIER C	160			160					N.S.C.
714512	LOT ST URBAIN DO	343 105-8 C	160			160					N.S.C.
714513	LOT ST URBAIN DOMINA LEBLANC 7288 BERRI (USUFT)	343 105-9 MECANICIEN C	160			160					N.S.C.
714514	LOT ST URBAIN DO	343 105-10 C	160			160					N.S.C.
714515	LOT ST URBAIN DO	343 105-11 C	160			160					N.S.C.
714516	LOT ST URBAIN DO	343 105-12 C	160			160					N.S.C.
714517	LOT ST URBAIN JOSEPH W. ROCHETTE 871 NOTRE DAME OUEST.	343 105-13 DENTISTE C	160			160					N.S.C.
714518	LOT ST URBAIN DO	343 105-14 C	160			160					N.S.C.
714519	LOT ST URBAIN THEOPHILE A POUPART 7078 DE NORMANVILLE	343 105-15 VOYAGEUR C	160			160					N.S.C.

CITÉ DE MONTREAL
CITY OF

532

RÔLE D'ÉVALUATION DES IMMEUBLES POUR L'EXERCICE FINANCIER COMMENÇANT LE 1ER MAI, 1938.
VALUATION ROLL OF IMMOVABLE PROPERTY FOR THE FISCAL YEAR COMMENCING 1ST MAY, 1938.

RUE ST URBAIN
STREET

ARRONDISSEMENT ÉLECTORAL 13
ELECTORAL DISTRICT

QUARTIER AHUNTSIC
WARD

COMPTÉ NO. ACCOUNT NO.	SITUATION DE LA PROPRIÉTÉ LOCATION OF PROPERTY	CADASTRE - SUB-DIVISION	VALEUR (DOLLARS SEULEMENT) - VALUE (DOLLARS ONLY)					Entretien des Trottoirs Maintenance of Sidewalks Pds. Front Fl.	VOÛTES VAULTS	RÉSOLUTION REDUCTION NO.
			TERRAIN LAND	BÂTIMENTS BUILDINGS	VALEUR TOTALE - TOTAL VALUE					
NOM ET ADRESSE DU PROPRIÉTAIRE NAME AND ADDRESS OF OWNER		OCCUPATION ET/AND DÉNOMINATION			EXEMPT	CATHOLIQUE CATHOLIC	PROTESTANTE PROTESTANT	NEUTRE NEUTRAL	JUIVE JEWISH	
		<u>PAR. ST LAURENT</u>								
714520	LOT ST URBAIN JOSEPH AIME GOSSELIN 4168 GIROUARD	343 105-16 EMP CIVIL. C	160			160				N.S.C.
714521	LOT ST URBAIN DO	343 105-17 C	160			160				N.S.C.
714522	LOT ST URBAIN JOHN WHITTAKER 4236 ST. HUBERT	343 105-18 MOTORMAN P	160				160			N.S.C.
714523	LOT ST URBAIN DO	343 105-19 P	160				160			N.S.C.
714524	LOT ST URBAIN JOSEPH RENAUD 1621 CUVILLIER	343 105-20 CONDUCTEUR C	160			160				N.S.C.
714525	LOT ST URBAIN DO	343 105-21 C	160			160				N.S.C.
714526	LOT ST URBAIN JAMES LATTER RAWDON, QUE.	343 105-22 ENGINEER P	160				160			N.S.C.
714527	LOT ST URBAIN DO	343 105-23 P	160				160			N.S.C.
714528	LOT ST URBAIN DO	343 105-24 P	160				160			N.S.C.

RÔLE D'ÉVALUATION DES IMMEUBLES POUR L'EXERCICE FINANCIER COMMENÇANT LE 1ER MAI, 1938.
VALUATION ROLL OF IMMOVABLE PROPERTY FOR THE FISCAL YEAR COMMENCING 1ST MAY, 1938.

RUE ST URBAIN
STREET

ARRONDISSEMENT ÉLECTORAL 13
ELECTORAL DISTRICT

QUARTIER AHUNTSIC
WARD

COMPTÉ No. ACCOUNT No.	SITUATION DE LA PROPRIÉTÉ LOCATION OF PROPERTY	CADASTRE - SUB-DIVISION OCCUPATION ET/AND DÉNOMINATION	TERRAIN LAND	BÂTIMENTS BUILDINGS	VALEUR (DOLLARS SEULEMENT) - VALUE (DOLLARS ONLY)					Entretien des Trottoirs Maintenance of Sidewalks Pds. Front Ft.	VOÛTES VAULTS	RÉSOLUTION REDUCTION NO.
					VALEUR TOTALE - TOTAL VALUE							
					EXEMPT	CATHOLIQUE CATHOLIC	PROTESTANTE PROTESTANT	NEUTRE NEUTRAL	JUIVE JEWISH			
		<u>PAR. ST LAURENT</u>										
714529	LOT ST URBAIN JAMES LATTE RAWDON, QUE.	343 105-25 ENGINEER P	160				160			N.S.C.		
714530	LOT ST URBAIN DO	343 105-26 P	160				160			N.S.C.		
714531	LOT ST URBAIN MARY GILLIES 73 HALLOWELL AVE WEST	343 105-27 SPINSTER C	160			160				N.S.C.		
714532	LOT ST URBAIN DO	343 105-28 C	160			160				N.S.C.		
714533	LOT ST URBAIN DO	343 105-29 C	160			160				N.S.C.		
714534	LOT ST URBAIN LIONEL LANQUE 2050 LETOURNEUX	343 105-30 BOUCHER C	160			160				N.S.C.		
714535	LOT ST URBAIN WILFRID LABEL "JRM" 3731 STE-FAMILLE	343 105-31 COMMIS C	160			160				N.S.C.		
714536	LOT ST URBAIN DO	343 105-32 C	160			160				N.S.C.		
	<u>LEGENDE</u>											

CITÉ DE MONTREAL
CITY OF

RÔLE D'ÉVALUATION DES IMMEUBLES POUR L'EXERCICE FINANCIER COMMENÇANT LE 1ER MAI, 1938.
VALUATION ROLL OF IMMOVABLE PROPERTY FOR THE FISCAL YEAR COMMENCING 1ST MAY, 1938.

RUE ST URBAIN
STREET

ARRONDISSEMENT ÉLECTORAL 13
ELECTORAL DISTRICT

QUARTIER AHUNTSIC
WARD

COMPTÉ NO. ACCOUNT NO.	SITUATION DE LA PROPRIÉTÉ LOCATION OF PROPERTY NOM ET ADRESSE DU PROPRIÉTAIRE NAME AND ADDRESS OF OWNER	CADASTRE - SUB-DIVISION OCCUPATION ET/AND DÉNOMINATION	TERRAIN LAND	BÂTIMENTS BUILDINGS	VALEUR (DOLLARS SEULEMENT) - VALUE (DOLLARS ONLY)					Entretien des Trotoirs Maintenance of Sidewalks Pgs. Front Ft.	VOÛTES VAULTS	RÉSOLUTION REDUCTION NO.
					EXEMPT	CATHOLIQUE CATHOLIC	PROTESTANTE PROTESTANT	NEUTRE NEUTRAL	JUIVE JEWISH			
7145 37	LOT ST URBAIN	PAR. ST LAURENT 343 114-1 114-2 114-3 114-4 114-5 114-6										
	CANADIAN NATIONAL REALTIES LTD C/O T.G. WATSON 605 SHAUGHNESSY BLDG.	N	840					840		N.S.C.		
7145 38	LOT ST URBAIN	343 114-7										
	MONTAGUE CLAIRE HOWARD C/O ANGLO CAN PULP & PAPER CO. QUE.	SALESMAN P	120					120		N.S.C.		
7145 39	LOT ST URBAIN	343 114-8										
	NORTH MONTREAL CENTRE LTD C/O D.W. OGILVIE 1010 STE-CATHERINE WEST.	N	120					120		N.S.C.		
7145 40	LOT ST URBAIN	343 114-9										
	DO	N	120					120		NS.C.		
7145 41	LOT ST URBAIN	343 114-10										
	DO	N	120					120		N.S.C.		
7145 42	LOT ST URBAIN	343 114-11										
	DO	N	120					120		N.S.C.		
7145 43	LOT ST URBAIN	343 114-12										
	DO	N	120					120		N.S.C.		

RÔLE D'ÉVALUATION DES IMMEUBLES POUR L'EXERCICE FINANCIER COMMENÇANT LE 1ER MAI, 1938.
VALUATION ROLL OF IMMOVABLE PROPERTY FOR THE FISCAL YEAR COMMENCING 1ST MAY, 1938.

RUE ST-URBAIN
STREET

ARRONDISSEMENT ÉLECTORAL 13
ELECTORAL DISTRICT

QUARTIER AHUNTSIC
WARD

COMPTE No. ACCOUNT No	SITUATION DE LA PROPRIÉTÉ LOCATION OF PROPERTY	CADASTRE - SUB-DIVISION OCCUPATION ET/AND DÉNOMINATION	TERRAIN LAND	BÂTIMENTS BUILDINGS	VALEUR (DOLLARS SEULEMENT) - VALUE (DOLLARS ONLY)					Entretien des Trottoirs Maintenance of Sidewalks Pds. Front Ft.	VOÛTES VAULTS	RÉSOLUTION REDUCTION NO.
					EXEMPT	CATHOLIQUE CATHOLIC	PROTESTANTE PROTESTANT	NEUTRE NEUTRAL	JUIVE JEWISH			
		<u>PAR. ST LAURENT</u>										
714544	LOT ST URBAIN NORTH MONTREAL CENTRE LTD C/O D.W. OGILVIE 1010 STE-CATHERINE WEST.	343 114-13 N	120				120			N.S.C.		
714545	LOT ST URBAIN DO	343 114-14 N	120				120			N.S.C.		
714546	LOT ST URBAIN DO	343 115-15 N	120				120			N.S.C.		
714547	LOT ST URBAIN DO	343 114-16 N	120				120			N.S.C.		
714548	LOT ST URBAIN DO	343 114-17 N	120				120			N.S.C.		
714549	LOT ST URBAIN DO	343 114-18 N	120				120			N.S.C.		
714550	LOT ST URBAIN DO	343 114-19 N	120				120			N.S.C.		
714551	LOT ST URBAIN DO	343 114-20 N	120				120			N.S.C.		
714552	LOT ST URBAIN DO	343 114-21 N	120				120			N.S.C.		
714553	LOT ST URBAIN DO	343 114-22 N	120				120			N.S.C.		

CITÉ DE MONTREAL
CITY OF

536

RÔLE D'ÉVALUATION DES IMMEUBLES POUR L'EXERCICE FINANCIER COMMENÇANT LE 1ER MAI, 1938.
VALUATION ROLL OF IMMOVABLE PROPERTY FOR THE FISCAL YEAR COMMENCING 1ST MAY, 1938.

RUE ST-URBAIN
STREET

ARRONDISSEMENT ÉLECTORAL 13
ELECTORAL DISTRICT

QUARTIER AHUNTSIC
WARD

27-29158

COMPTC NO. ACCOUNT No.	SITUATION DE LA PROPRIÉTÉ LOCATION OF PROPERTY NOM ET ADRESSE DU PROPRIÉTAIRE NAME AND ADDRESS OF OWNER	CADASTRE - SUB-DIVISION OCCUPATION ET/AND DÉNOMINATION	VALEUR (DOLLARS SEULEMENT) - VALUE (DOLLARS ONLY)					Entretien des Trottoirs Maintenance of Sidewalks Pds. Front Ft.	VOÛTES VAULTS	RÉSOLUTION REDUCTION NO.	
			TERRAIN LAND	BÂTIMENTS BUILDINGS	VALEUR TOTALE - TOTAL VALUE						
					EXEMPT	CATHOLIQUE CATHOLIC	PROTESTANTE PROTESTANT				NEUTRE NEUTRAL
714554	LOT ST URBAIN NORTH MONTREAL CENTRE LTD C/O D.W. OGILVIE 1010 STE-CATHERINE WEST.	<u>PAR. ST LAURENT</u> 343 114-23 N	120				120	N.S.C.			
714555	LOT ST URBAIN DO	343 114-24 N	120				120	N.S.C.			
714556	LOT ST URBAIN DO	343 114-25 N	120				120	N.S.C.			
714557	LOT ST URBAIN DO	343 114-26 N	120				120	N.S.C.			
714558	LOT ST URBAIN DO	343 114-27 N	120				120	N.S.C.			
714559	LOT ST URBAIN DO	343 114-28 N	120				120	N.S.C.			
714560	LOT ST URBAIN DO	343 114-29 N	120				120	N.S.C.			
714561	LOT ST URBAIN THOMAS O'CONNELL 1505 MOUNTAIN ST.	343 114-30 PLUMBER C	120			120		N.S.C.			
714562	LOT ST URBAIN DO	343 114-31 C	120			120		N.S.C.			

CITÉ DE MONTREAL
CITY OF

RÔLE D'ÉVALUATION DES IMMEUBLES POUR L'EXERCICE FINANCIER COMMENÇANT LE 1ER MAI, 1938.
VALUATION ROLL OF IMMOVABLE PROPERTY FOR THE FISCAL YEAR COMMENCING 1ST MAY, 1938.

537

RUE ST URBAIN
STREET

ARRONDISSEMENT ÉLECTORAL 13
ELECTORAL DISTRICT

QUARTIER AHUNTSIC
WARD

COMPTÉ No. ACCOUNT No.	SITUATION DE LA PROPRIÉTÉ LOCATION OF PROPERTY	CADASTRE - SUB-DIVISION OCCUPATION ET/AND DÉNOMINATION	VALEUR (DOLLARS SEULEMENT) - VALUE (DOLLARS ONLY)					Entretien des Trottoirs Maintenance of Sidewalks Pds. Front Ft.	VOÛTES VAULTS	RÉSOLUTION REDUCTION NO.
			TERRAIN LAND	BÂTIMENTS BUILDINGS	VALEUR TOTALE - TOTAL VALUE					
			EXEMPT	CATHOLIQUE CATHOLIC	PROTESTANTE PROTESTANT	NEUTRE NEUTRAL	JUIVE JEWISH			
<u>PAR. ST LAURENT</u>										
714563	LOT ST URBAIN THOMAS O'CONNELL 1505 MOUNTAIN ST.	343 114-32 PLUMBER C	120			120				N.S.C.
<u>CHABANEL</u>										
714564	LOT ST URBAIN JEAN BTE DESCHAMPS 408 LAURIERE	343 123-1 BOUCHER C	100			100				N.S.C.
714565	LOT ST URBAIN DO	343 123-2 C	100			100				N.S.C.
714566	LOT ST URBAIN DO	343 123-3 C	100			100				N.S.C.
714567	LOT ST URBAIN DO	343 123-4 C	100			100				N.S.C.
714568	LOT ST URBAIN ERNESTINE LECAVALIER	343 123-5 C	100			100				N.S.C.
714569	LOT ST URBAIN DO	343 123-6 C	100			100				N.S.C.
714570	LOT ST URBAIN ALEXANDRINA LABELLE EPSE DE LOUIS COUSINEAU 8323 FOUCHER	343 123-7 C	100			100				N.S.C.

714578

Joseph Labelle,
Ste Rose Co Laval
Relevé

714578

ALFRED FOUCHER
Alfred Foucher (Chauffeur)
9522 Foucher

#25

10-12-31

CITÉ DE MONTREAL
CITY OF

RÔLE D'ÉVALUATION DES IMMEUBLES POUR L'EXERCICE FINANCIER COMMENÇANT LE 1ER MAI, 1938.
VALUATION ROLL OF IMMOVABLE PROPERTY FOR THE FISCAL YEAR COMMENCING 1ST MAY, 1938.

538

RUE ST-URBAIN
STREET

ARRONDISSEMENT ÉLECTORAL 11
ELECTORAL DISTRICT

QUARTIER AHUNTSIC
WARD

COMPTE No. ACCOUNT No.	SITUATION DE LA PROPRIÉTÉ LOCATION OF PROPERTY	CADASTRE - SUB-DIVISION		VALEUR (DOLLARS SEULEMENT) - VALUE (DOLLARS ONLY)					Entretien des Trottoirs Maintenance of Sidewalks Pds. Front Fl.	VOÛTES VAULTS	RÉSOLUTION REDUCTION NO.	
		NOM ET ADRESSE DU PROPRIÉTAIRE NAME AND ADDRESS OF OWNER	OCCUPATION ET/AND DÉNOMINATION	TERRAIN LAND	BÂTIMENTS BUILDINGS	EXEMPT	CATHOLIQUE CATHOLIC	PROTESTANTE PROTESTANT				NEUTRE NEUTRAL
			<u>PAR. ST LAURENT</u>									
714571	LOT ST URBAIN BERNADETTE LABELLE EPSE DE ARMAND LOCAS	343	123-8	C	100					100		N.S.C.
714572	LOT ST URBAIN ALEXINA LABELLE EPSE DE CAMILLE BEAULIEU 14 CARTIER VILLE ST. LAURENT	343	123-9	C	100					100		N.S.C.
714573	LOT ST URBAIN DO	343	123-10	C	100					100		N.S.C.
714574	LOT ST URBAIN ROSE DE LIMA LABELLE 126 BLVD MONKLAND ST. LAURENT, P.Q.	343	123-11	C	100					100		N.S.C.
714575	LOT ST URBAIN DO	343	123-12	C	100					100		N.S.C.
714576	LOT ST URBAIN FABIEN LABELLE 8722 CLARKE	343	123-13	C	100					100		N.S.C.
714577	LOT ST URBAIN DO	343	123-14	C	100					100		N.S.C.
714578	⁹³⁸⁶ LOT ST URBAIN JOSEPH LABELLE 574-ROSE CO. <i>Labelle</i>	343	123-15	C	100	500				500 100		N.S.C.
714579	LOT ST URBAIN EVANGELISTE RANGER LONGUEUIL ANNEX QUE.	343	123-16	C	100					100		N.S.C.

ORD. No. 38/1937

CITÉ DE MONTREAL
CITY OF

RÔLE D'ÉVALUATION DES IMMEUBLES POUR L'EXERCICE FINANCIER COMMENÇANT LE 1ER MAI, 1938.
VALUATION ROLL OF IMMOVABLE PROPERTY FOR THE FISCAL YEAR COMMENCING 1ST MAY, 1938.

539

RUE ST-URBAIN ARRONDISSEMENT ÉLECTORAL QUARTIER AHUNISIC
STREET ELECTORAL DISTRICT WARD

COMPTÉ NO. ACCOUNT NO.	SITUATION DE LA PROPRIÉTÉ LOCATION OF PROPERTY	CADASTRE - SUB-DIVISION	VALEUR (DOLLARS SEULEMENT) - VALUE (DOLLARS ONLY)					Entretien des Trotoirs Maintenance of Sidewalks Pds. Front Fl.	VOÛTES VAULTS	RÉSOLUTION REDUCTION NO.	
			TERRAIN LAND	BÂTIMENTS BUILDINGS	VALEUR TOTALE - TOTAL VALUE						
	NOM ET ADRESSE DU PROPRIÉTAIRE NAME AND ADDRESS OF OWNER	OCCUPATION ET/AND DÉNOMINATION			EXEMPT	CATHOLIQUE CATHOLIC	PROTESTANTE PROTESTANT	NEUTRE NEUTRAL	JUIVE JEWISH		
		<u>PAR. ST LAURENT</u>									
714580	LOT ST URBAIN EVANGELISTE RANGER LONGUEUIL ANNEX QUE.	343 123-17 FACTEUR C	100			100					N.S.C.
714581	LOT ST URBAIN JOSEPH A LEVESQUE 5551 ST. DOMINIQUE	343 154 MCHD C	100			100					N.S.C.
714582	LOT ST URBAIN DO <u>LOUVAIN (BRUCE)</u>	343 155 C	100			100					N.S.C.
714583	LOT ST URBAIN CANADIAN NATIONAL RAILWAY CO. C/O T.G. WATSON 605 SHAUGHNESSY BLDG.	343A 47 N	140					140			N.S.C.
714584	LOT ST URBAIN CANADIAN NATIONAL REALTIES CO LTD C/O T.G. WATSON 605 SHAUGHNESSY BLDG.	343A 48 N	120					120			N.S.C.
714585	LOT ST URBAIN DO	343A 49 N	120					120			N.S.C.
714586	LOT ST URBAIN DO	343A 50 N	120					120			N.S.C.
714587	LOT ST URBAIN DO	343A 51 N	120					120			N.S.C.
714588	LOT ST URBAIN DO	343A 52 N	120					120			N.S.C.

CITÉ DE MONTREAL
CITY OF

RÔLE D'ÉVALUATION DES IMMEUBLES POUR L'EXERCICE FINANCIER COMMENÇANT LE 1ER MAI, 1938.
VALUATION ROLL OF IMMOVABLE PROPERTY FOR THE FISCAL YEAR COMMENCING 1ST MAY, 1938.

540

RUE SY URBAIN ARRONDISSEMENT ÉLECTORAL II QUARTIER AHUNTSIC
STREET ELECTORAL DISTRICT WARD

COMPTÉ NO. ACCOUNT NO.	SITUATION DE LA PROPRIÉTÉ LOCATION OF PROPERTY	CADASTRE - SUB-DIVISION OCCUPATION ET/AND DÉNOMINATION	VALEUR (DOLLARS SEULEMENT) - VALUE (DOLLARS ONLY)					Entretien des Trotoirs Maintenance of Sidewalks Pds. Front E.	VOUTES VAULTS	RÉSOLUTION REDUCTION NO.
			TERRAIN LAND	BÂTIMENTS BUILDINGS	VALEUR TOTALE - TOTAL VALUE					
			EXEMPT	CATHOLIQUE CATHOLIC	PROTESTANTE PROTESTANT	NEUTRE NEUTRAL	JUIVE JEWISH			
		<u>PAR. ST LAURENT</u>								
714589	LOT ST URBAIN CANADIAN NATIONAL REALTIES LTD C/O T.G. WATSON 605 SHAUGHNESSY BLDG.	343A 53 N	120				120			N.S.C.
714590	LOT ST URBAIN DO	343A 54 N	120				120			N.S.C.
714591	LOT ST URBAIN DO	343A 55 N	120				120			N.S.C.
714592	LOT ST URBAIN DO	343A 56 N	120				120			N.S.C.
714593	LOT ST URBAIN CITE DE MONTREAL	343A 57 FIN PRIVEE EX	120		120		120			N.S.C.
714594	LOT ST URBAIN DO	343A 58 FIN PRIVEE EX	120		120		120			N.S.C.
714595	LOT ST URBAIN CITE DE MONTREAL	343A 59 FIN PRIVEE EX	120		120		120			N.S.C.
714596	LOT ST URBAIN DO	343A 60 FIN PRIVEE EX	120		120		120			N.S.C.
714597	LOT ST URBAIN DO	343A 61 FIN PRIVEE EX	120		120		120			N.S.C.
714598	LOT ST URBAIN DO	343A 62 FIN PRIVEE EX	120		120		120			N.S.C.
	<u>PORT-ROYAL</u>									

CITÉ DE MONTREAL
CITY OF MONTREAL

511

RÔLE D'ÉVALUATION DES IMMEUBLES POUR L'EXERCICE FINANCIER COMMENÇANT LE 1ER MAI, 1938.
VALUATION ROLL OF IMMOVABLE PROPERTY FOR THE FISCAL YEAR COMMENCING 1ST MAY, 1938.

RUE ST-URBAIN ARRONDISSEMENT ÉLECTORAL II QUARTIER ARUNTSIC
STREET ELECTORAL DISTRICT WARD

COMPTÉ NO. ACCOUNT NO.	SITUATION DE LA PROPRIÉTÉ LOCATION OF PROPERTY	CADASTRE - SUB-DIVISION OCCUPATION ET/AND DÉNOMINATION	TERRAIN LAND	BÂTIMENTS BUILDINGS	VALEUR (DOLLARS SEULEMENT) - VALUE (DOLLARS ONLY)					Entretien des Trottoirs Maintenance of Sidewalks Pos. Front Fl.	VOÛTES VAULTS	RÉSOLUTION REDUCTION NO.
					EXEMPT	CATHOLIQUE CATHOLIC	PROTESTANTE PROTESTANT	NEUTRE NEUTRAL	JUIVE JEWISH			
714599	LOT ST URBAIN CITE DE MONTREAL	PAR. ST LAURENT 343A 81 TEIN PRIVÉ EX NEUTRE POUR TAXE SCOLAIRE	90		90			90		N.S.C.		
714600	LOT ST URBAIN DO	343A 82 TEIN PRIVÉ EX NEUTRE POUR TAXE SCOLAIRE	90		90			90		N.S.C.		
714601	LOT ST URBAIN CAROLINE SARAH COLPAS WIDOW OF WM THOMAS ANDERSON 1434 MACKAY ST.	343A 83 P	90					90		N.S.C.		
714602	LOT ST URBAIN DO	343A 84 P	90					90		N.S.C.		
714603	LOT ST URBAIN DO	343A 85 P	90					90		N.S.C.		
714604	LOT ST URBAIN DO	343A 86 P	90					90		N.S.C.		
714605	LOT ST URBAIN T. CHRISTOPHER SONNE	343A 87 TRAVELLER P	90					90		N.S.C.		
714606	LOT ST URBAIN DO	343A 88 P	90					90		N.S.C.		
714607	LOT ST URBAIN ETHEL WILKIE HACKETT MURIEL STEEL HACKETT C/O P. CLARKSON 2035 MARLOWE AVE.	343A 89 P	90					90		N.S.C.		

CITÉ DE MONTREAL
CITY OF

RÔLE D'ÉVALUATION DES IMMEUBLES POUR L'EXERCICE FINANCIER COMMENÇANT LE 1ER MAI, 1938.
VALUATION ROLL OF IMMOVABLE PROPERTY FOR THE FISCAL YEAR COMMENCING 1ST MAY, 1938.

542

RUE ST-URBAIN ARRONDISSEMENT ÉLECTORAL 11 QUARTIER AHUNTSIC
STREET ELECTORAL DISTRICT WARD

COMPTÉ No. ACCOUNT No.	SITUATION DE LA PROPRIÉTÉ LOCATION OF PROPERTY	CADASTRE - SUB-DIVISION	VALEUR (DOLLARS SEULEMENT) - VALUE (DOLLARS ONLY)					Enlèvement des Trois Mains Maintenance of Sidewalks Pds. Front Ft.	VOUTES VAULTS	RÉSOLUTION REDUCTION NO.
			TERRAIN LAND	BÂTIMENTS BUILDINGS	EXEMPT	CATHOLIQUE CATHOLIC	PROTESTANTE PROTESTANT			
		<u>PAR. ST LAURENT</u>								
714608	LOT ST URBAIN ETHEL WILKIE HACKETT MURIEL STEEL HACKETT C/O P. CLARKSON 2035 MARLOWE	343A 90 P	90				90			N.S.C.
714609	LOT ST URBAIN CITE DE MONTREAL	343A 91 EXEMPT EX (NEUTRE POUR TAXE SCOLAIRE)	90		90		90			N.S.C.
714610	LOT ST URBAIN DO	343A 92 EXEMPT EX (NEUTRE POUR TAXE SCOLAIRE)	90		90		90			N.S.C.
714611	LOT AT-URBAIN MARY ANN ANDERSON WID OF GEORGE EDGAR WHITNEY 7. SPRINGFIELD AVE WESTMT.	343A 93 P	90				90			N.S.C.
714612	LOT ST URBAIN DO	343A 94 P	90				90			N.S.C.
714613	LOT ST URBAIN DO	343A 95 P	90				90			N.S.C.
714614	LOT ST URBAIN DO	343A 96 P	90				90			N.S.C.
714615	LOT ST URBAIN DO	343A 97 P	90				90			N.S.C.
714616	LOT ST URBAIN THE MODERN TOOL MFG CO LTD C/O J.B. PELOQUIN 10742 BERRI	343A 98 N	90				90			N.S.C.

CITÉ DE MONTREAL
CITY OF MONTREAL

RÔLE D'ÉVALUATION DES IMMEUBLES POUR L'EXERCICE FINANCIER COMMENÇANT LE 1ER MAI, 1938.
VALUATION ROLL OF IMMOVABLE PROPERTY FOR THE FISCAL YEAR COMMENCING 1ST MAY, 1938.


543

RUE ST URBAIN
STREET

ARRONDISSEMENT ÉLECTORAL II
ELECTORAL DISTRICT

QUARTIER AHUNTSIC
WARD

COMPTÉ NO. ACCOUNT NO.	SITUATION DE LA PROPRIÉTÉ LOCATION OF PROPERTY	CADASTRE - SUB-DIVISION OCCUPATION ET/AND DÉNOMINATION	VALEUR (DOLLARS SEULEMENT) - VALUE (DOLLARS ONLY)							Entretien des Trottoirs Maintenance of Sidewalks Pds. Front Fl.	VOUTES VAULTS	RESOLUTION REDUCTION NO.
			TERRAIN LAND	BÂTIMENTS BUILDINGS	VALEUR TOTALE - TOTAL VALUE							
			EXEMPT	CATHOLIQUE CATHOLIC	PROTESTANTE PROTESTANT	NEUTRE NEUTRAL	JUIVE JEWISH					
714617	LOT ST URBAIN THE MODERN TOOL MFG CO LTD C/O J.B. PELOQUIN 10742 BERRI	<u>PAR. ST LAURENT</u> 343A 99 N	90					90			N.S.C.	
714618	LOT ST URBAIN DO	343A 100 N	90					90			N.S.C.	
714619	LOT ST URBAIN DO	343A 101 N	90					90			N.S.C.	
714620	LOT ST URBAIN DO	343A 102 N	90					90			N.S.C.	
714621	LOT ST URBAIN DO	343A 103 N	90					90			N.S.C.	
714622	LOT ST URBAIN CITE DE MONTREAL	343A 104 (EN PRIVÉ) (NEUTRE POUR TAXE SCOLAIRES) EX	90					90			N.S.C.	
714623	LOT ST URBAIN DO	343A 105 (EN PRIVÉ) (NEUTRE POUR TAXE SCOLAIRES) EX	90					90			N.S.C.	
714624	⁹⁸⁷⁸ LOT ST URBAIN PAUL LEMONT 9878 ST URBAIN	343A 106 MECANICIEN C	90	310				400			N.S.C.	
714625	LOT ST URBAIN LA SOCIÉTÉ DE CONST DE MONTREAL	343A 107 N	90					90			N.S.C.	



CITÉ DE MONTREAL
CITY OF

RÔLE D'ÉVALUATION DES IMMEUBLES POUR L'EXERCICE FINANCIER COMMENÇANT LE 1ER MAI, 1938.
VALUATION ROLL OF IMMOVABLE PROPERTY FOR THE FISCAL YEAR COMMENCING 1ST MAY, 1938.

544

RUE ST URBAIN ARRONDISSEMENT ÉLECTORAL II QUARTIER AHUNTSIC
STREET ELECTORAL DISTRICT WARD

COMPTÉ NO. ACCOUNT NO.	SITUATION DE LA PROPRIÉTÉ LOCATION OF PROPERTY	CADASTRE - SUB-DIVISION	VALEUR (DOLLARS SEULEMENT) - VALUE (DOLLARS ONLY)					Entretien des Trottoirs Maintenance of Sidewalks Pds. Front FL.	VOÛTES VAULTS	RÉSOLUTION REDUCTION NO.	
			TERRAIN LAND	BÂTIMENTS BUILDINGS	VALEUR TOTALE - TOTAL VALUE						
NOM ET ADRESSE DU PROPRIÉTAIRE NAME AND ADDRESS OF OWNER		OCCUPATION ET/AND DÉNOMINATION			EXEMPT	CATHOLIQUE CATHOLIC	PROTESTANTE PROTESTANT	NEUTRE NEUTRAL	JUIVE JEWISH		
714626	LOT ST URBAIN LA SOCIÉTÉ DE CONST DE MONTREAL	<u>PAR. ST LAURENT</u> 343A 108 N	90					90			N.S.C.
714627	LOT ST URBAIN JENNIE E. HOWARD WIFE OF JAMES THOMPSON AIKMAN 340 STE-CATHERINE ROAD	<u>TRAVERSEZ PRIDEAUX</u> 343A 45 343 92 CAPIT P	90				90				N.S.C.
714628	LOT ST-URBAIN DO	343A 44 343 91 P	90				90				N.S.C.
714629	LOT ST URBAIN DO	343A 43 343 90 P	90				90				N.S.C.
714630	LOT ST URBAIN DO	343A 42 343 89 P	90				90				N.S.C.
714631	LOT ST URBAIN DO	343A 41 343 88 P	90				90				N.S.C.
714632	LOT ST URBAIN DO	343A 40 343 87 P	90				90				N.S.C.

CITÉ DE MONTREAL
CITY OF

RÔLE D'ÉVALUATION DES IMMEUBLES POUR L'EXERCICE FINANCIER COMMENÇANT LE 1ER MAI, 1938.
VALUATION ROLL OF IMMOVABLE PROPERTY FOR THE FISCAL YEAR COMMENCING 1ST MAY, 1938.

545

RUE ST URBAIN ARRONDISSEMENT ÉLECTORAL II QUARTIER ARUNTSIC
STREET ELECTORAL DISTRICT WARD

COMPTÉ NO. ACCOUNT NO.	SITUATION DE LA PROPRIÉTÉ LOCATION OF PROPERTY	CADASTRE - SUB-DIVISION OCCUPATION ET/AND DÉNOMINATION	TERRAIN LAND	BÂTIMENTS BUILDINGS	VALEUR (DOLLARS SEULEMENT) - VALUE (DOLLARS ONLY)					Entretien des Trotoirs Maintenance of Sidewalks Pds. Front Pt.	VOÛTES VAULTS	RÉSOLUTION REDUCTION NO.
					EXEMPT	CATHOLIQUE CATHOLIC	PROTESTANTE PROTESTANT	NEUTRE NEUTRAL	JUIVE JEWISH			
714633	LOT ST URBAIN	<u>PAR ST. LAURENT</u> 343A 39 343 86 JENNIE E. HOWARD WIFE OF JAMES THOMPSON AIKMAN 340 STE-CATHERINE ROAD OUTREMONT.	90						90		N.S.C.	
714634	LOT ST URBAIN D0	343A 38 343 85 P	90						90		N.S.C.	
714635	LOT ST URBAIN D0	343A 37 343 84 P	90						90		N.S.C.	
714636	LOT ST URBAIN D0	343A 36 343 83 P	90						90		N.S.C.	
714637	LOT ST URBAIN CITE DE MONTREAL	343A 35 343 82 (SIN. PRIVÉE) EX (NEUTRE POUR TAXE SCOLAIRE)	90		90			90			NS.C.	
714638	LOT ST URBAIN D0	343A 34 343 81 (SIN. PRIVÉE) EX (NEUTRE POUR TAXE SCOLAIRE)	90		90			90			N.S.C.	
714639	LOT ST URBAIN FRS. D'ASSISE JOLY 4533 BREBOEUF	343A 33 343 80 MACHINISTE C	90						90		N.S.C.	

CITÉ DE MONTREAL
CITY OF

RÔLE D'ÉVALUATION DES IMMEUBLES POUR L'EXERCICE FINANCIER COMMENÇANT LE 1ER MAI, 1938.
VALUATION ROLL OF IMMOVABLE PROPERTY FOR THE FISCAL YEAR COMMENCING 1ST MAY, 1938.

546

RUE ST URBAIN
STREET

ARRONDISSEMENT ÉLECTORAL 11
ELECTORAL DISTRICT

QUARTIER AHUNTSIC
WARD

37-39758

COMPTÉ NO. ACCOUNT NO.	SITUATION DE LA PROPRIÉTÉ LOCATION OF PROPERTY	CADASTRE - SUB-DIVISION		VALEUR (DOLLARS SEULEMENT) - VALUE (DOLLARS ONLY)					Entretien des Trottoirs Maintenance of Sidewalks Pds. Front Ft.	VOÛTES VAULTS	RÉSOLUTION REDUCTION NO.
		NOM ET ADRESSE DU PROPRIÉTAIRE NAME AND ADDRESS OF OWNER	OCCUPATION ET/ AINS DÉNOMINATION	TERRAIN LAND	BÂTIMENTS BUILDINGS	EXEMPT	CATHOLIQUE CATHOLIC	PROTESTANTE PROTESTANT			
714640	LOT ST URBAIN	CELINA BELANGER EPSE DE ISIDORE TURCOTTE 3493 BERRI	PAR. ST LAURENT 343A 32 343 79	C	90		90				N.S.C.
714641	LOT ST URBAIN	CITE DE MONTREAL	343A 31 343 78 (FIN PRIVEE) (NEUTRE POUR TAXE SCOLAIRES)	EX	90	90		90			N.S.C.
714642	LOT ST URBAIN	THE MODERN TOOL MANUFACTURING CO LTD C/O J.B. PELOQUIN 10742 BERRI	343A 30 343 77	N	90			90			N.S.C.
714643	LOT ST URBAIN	DO	343A 29 383 76	N	90			90			N.S.C.
714644	LOT ST URBAIN	FRS. XAVIER ROCHON 4178 ST. ANDRE	343A 29 343 75 GARAGISTE	C	90		90				N.S.C.
714645	LOT ST URBAIN	DO	343A 27 343 74	C	90		90				N.S.C.
714646	LOT ST URBAIN	THE MODERN TOOL MANUFACTURING CO LTD C/O J.B. PELOQUIN 10742 BERRI	343A 26 343 73	N	90			90			N.S.C.

CITÉ DE MONTREAL
CITY OF

RÔLE D'ÉVALUATION DES IMMEUBLES POUR L'EXERCICE FINANCIER COMMENÇANT LE 1ER MAI, 1938.
VALUATION ROLL OF IMMOVABLE PROPERTY FOR THE FISCAL YEAR COMMENCING 1ST MAY, 1938.

547

RUE ST URBAIN
STREET

ARRONDISSEMENT ÉLECTORAL II
ELECTORAL DISTRICT

QUARTIER AHUNTSIC
WARD

COMPTÉ No. ACCOUNT No.	SITUATION DE LA PROPRIÉTÉ LOCATION OF PROPERTY	CADASTRE - SUB-DIVISION		VALEUR (DOLLARS SEULEMENT) - VALUE (DOLLARS ONLY)					Entretien des Trottoirs Maintenance of Sidewalks Pds. Front Fl.	VOÛTES VAULTS	RÉSOLUTION REDUCTION NO.	
		NOM ET ADRESSE DU PROPRIÉTAIRE NAME AND ADDRESS OF OWNER	OCCUPATION ET/AND DÉNOMINATION	TERRAIN LAND	BÂTIMENTS BUILDINGS	EXEMPT	CATHOLIQUE CATHOLIC	PROTESTANTE PROTESTANT				NEUTRE NEUTRAL
			<u>PAR, ST LAURENT</u>									
714647	LOT ST URBAIN		343A 25 343 72									
	THE MODERN TOOL MANUFACTURING CO LTD C/O J.B. PELOQUIN 10742 BERRI	N		90					90		N.S.C.	
714648	LOT ST URBAIN		343A 24 343 71									
	DO	N		90					90		N.S.C.	
714649	LOT ST URBAIN		343A 23 343 70									
	DO	N		90					90		N.S.C.	
714650	LOT ST URBAIN		343A 22 343 69									
	DO	N		90					90		N.S.C.	
714651	LOT ST URBAIN		343A 21 343 68									
	EST. WM THOMAS HENEY	C		90					90		N.S.C.	
714652	LOT ST URBAIN		343A 20 343 67									
	DO	C		90					90		N.S.C.	
714653	LOT ST URBAIN		343A 19 343 66									
	DO	C		90					90		B.S.C.	

CITÉ DE MONTREAL
CITY OF

RÔLE D'ÉVALUATION DES IMMEUBLES POUR L'EXERCICE FINANCIER COMMENÇANT LE 1ER MAI, 1938.
VALUATION ROLL OF IMMOVABLE PROPERTY FOR THE FISCAL YEAR COMMENCING 1ST MAY, 1938.

518

RUE ST URBAIN ARRONDISSEMENT ÉLECTORAL 11 QUARTIER AHUNTSIC
STREET ELECTORAL DISTRICT WARD

COMPTÉ NO. ACCOUNT NO.	SITUATION DE LA PROPRIÉTÉ LOCATION OF PROPERTY	CADASTRE - SUB-DIVISION		VALEUR (DOLLARS SEULEMENT) - VALUE (DOLLARS ONLY)					Enrollés des Trottoirs Maintenance of Sidewalks Pds. Front Ft.	VOÛTES VAULTS	RESOLUTION REDUCTION NO.	
		NOM ET ADRESSE DU PROPRIÉTAIRE NAME AND ADDRESS OF OWNER	OCCUPATION ET/AND DÉNOMINATION	TERRAIN LAND	BÂTIMENTS BUILDINGS	VALEUR TOTALE - TOTAL VALUE						
						EXEMPT	CATHOLIQUE CATHOLIC	PROTESTANTE PROTESTANT	NEUTRE NEUTRAL	JUIVE JEWISH		
714654	LOT ST URBAIN	<u>PAR. ST LAURENT</u>										
		343A 18										
	EST. WM THOMAS HENEY	343	65									
				C	90		90					N.S.C.
	<u>PORT ROYAL</u>											
714655	LOT ST URBAIN	343A 15										
		343 34										
	CITE DE MONTREAL	(FIN PRIVÉE)	EX	120		120			120			N.S.C.
		(NEUTRE POUR TAXE SCOLAIRES)										
714656	LOT ST URBAIN	343A 15										
		343 33										
	DO	(FIN PRIVÉE)	EX	120		120			120			N.S.C.
		(NEUTRE POUR TAXE SCOLAIRES)										
714657	LOT ST URBAIN	343A 14										
		343 32										
	DO	(FIN PRIVÉE)	EX	120		120			120			N.S.C.
		(NEUTRE POUR TAXE SCOLAIRES)										
714658	LOT ST URBAIN	343A 13										
		343 31										
	CITE DE MONTREAL	(FIN PRIVÉE)	EX	120		120			120			N.S.C.
		(NEUTRE POUR TAXE SCOLAIRES)										
714659	LOT ST URBAIN	343A 12										
		343 30										
	DO	(FIN PRIVÉE)	EX	120		120			120			N.S.C.
		(NEUTRE POUR TAXE SCOLAIRES)										
714660	LOT ST URBAIN	343A 11										
		343 29										
	DO	(FIN PRIVÉE)	EX	120		120			120			N.S.C.
		(NEUTRE POUR TAXE SCOLAIRES)										

CITÉ DE MONTREAL
CITY OF

RÔLE D'ÉVALUATION DES IMMEUBLES POUR L'EXERCICE FINANCIER COMMENÇANT LE 1ER MAI, 1938.
VALUATION ROLL OF IMMOVABLE PROPERTY FOR THE FISCAL YEAR COMMENCING 1ST MAY, 1938.

549

RUE ST-URBAIN
STREET

ARRONDISSEMENT ÉLECTORAL 11
ELECTORAL DISTRICT

QUARTIER AHUNTSIC
WARD

COMPTÉ No. ACCOUNT No.	SITUATION DE LA PROPRIÉTÉ LOCATION OF PROPERTY NOM ET ADRESSE DU PROPRIÉTAIRE NAME AND ADDRESS OF OWNER	CADASTRE - SUB-DIVISION		VALEUR (DOLLARS SEULEMENT) - VALUE (DOLLARS ONLY)					Entretien des Trottoirs Maintenance of Sidewalks Pos. Front Fl.	VOÛTES VAULTS	RÉSOLUTION REDUCTION NO.
		OCCUPATION ET/AND DÉNOMINATION	TERRAIN LAND	BÂTIMENTS BUILDINGS	VALEUR TOTALE - TOTAL VALUE						
					EXEMPT	CATHOLIQUE CATHOLIC	PROTESTANTE PROTESTANT	NEUTRE NEUTRAL	JUIVE JEWISH		
		<u>PAR. ST LAURENT</u>									
714661	LOT ST URBAIN CANADIAN NATIONAL REALTIES LTD C/O T.G. WATSON 605 SHAUGHNESSY BLDG.	343A 10 343 28		120				120		N.S.C.	
714662	LOT ST URBAIN DO	343A 9 343 27		120				120		N.S.C.	
714663	LOT ST URBAIN DO	343A 8 343 26		120				120		N.S.C.	
714664	LOT ST URBAIN DO	343A 7 343 25		120				120		N.S.C.	
714665	LOT ST URBAIN DO	343A 6 343 24		120				120		N.S.C.	
714666	LOT ST URBAIN DO	343A 5 343 23		120				120		N.S.C.	
714667	LOT ST URBAIN DO	343A 4 343 22		120				120		N.S.C.	

CITÉ DE MONTREAL
CITY OF

550

RÔLE D'ÉVALUATION DES IMMEUBLES POUR L'EXERCICE FINANCIER COMMENÇANT LE 1ER MAI, 1938.
VALUATION ROLL OF IMMOVABLE PROPERTY FOR THE FISCAL YEAR COMMENCING 1ST MAY, 1938.

RUE ST-URBAIN ARRONDISSEMENT ÉLECTORAL 11 QUARTIER AHUNTIC
STREET ELECTORAL DISTRICT WARD

COMPTÉ NO. ACCOUNT NO.	SITUATION DE LA PROPRIÉTÉ LOCATION OF PROPERTY	CADASTRE - SUB-DIVISION	VALEUR (DOLLARS SEULEMENT) - VALUE (DOLLARS ONLY)					Entretien des Trottoirs Maintenance of Sidewalks Pds. Front Fl.	VOÛTES VAULTS	RÉSOLUTION REDUCTION NO.
			TERRAIN LAND	BÂTIMENTS BUILDINGS	VALEUR TOTALE - TOTAL VALUE					
NOM ET ADRESSE DU PROPRIÉTAIRE NAME AND ADDRESS OF OWNER		OCCUPATION ET/AND DÉNOMINATION	EXEMPT	CATHOLIQUE CATHOLIC	PROTESTANTE PROTESTANT	NEUTRE NEUTRAL	JUIVE JEWISH			
PAR ST LAURENT										
714668	LOT ST URBAIN	343A 3 343 21								
	CANADIAN NATIONAL REALTIES LTD C/O T.G. WATSON 605 SHAUGHNESSY BLDG.	N	120			120			N.S.C.	
714669	LOT ST URBAIN	343A 2 343 20								
	DO	N	120			120			N.S.C.	
714670	LOT ST URBAIN	343A 1 343 19								
	CANADIAN NATIONAL RAILWAY CO C/O T.G. WATSON 605 SHAUGHNESSY BLDG.	N	120			120			N.S.C.	
714671	LOT ST URBAIN	343 P 18								
	DO	N	100			100			N.S.C.	
	<u>LOUVAIN</u> (<u>BRUCE</u>)									
714672	LOT ST URBAIN	343 158								
	HIRAM SILVERSTONE C/O E. YOUNG PERTH ONT.	CLOTHIER J	80				80		N.S.C.	
714673	LOT ST URBAIN	343 157								
	DO	J	100				100		N.S.C.	
714674	LOT ST URBAIN	343 121-45								
	BRIDGET MUNDAY WID OF MICHAEL CALLAGHAN 422 AQUEDUC	C	100			100			N.S.C.	

CITÉ DE MONTREAL
CITY OF

RÔLE D'ÉVALUATION DES IMMEUBLES POUR L'EXERCICE FINANCIER COMMENÇANT LE 1ER MAI, 1938.
VALUATION ROLL OF IMMOVABLE PROPERTY FOR THE FISCAL YEAR COMMENCING 1ST MAY, 1938.

551

RUE ST URBAIN
STREET

ARRONDISSEMENT ÉLECTORAL II
ELECTORAL DISTRICT

QUARTIER AMUNTSIC
WARD

COMPTÉ NO. ACCOUNT NO.	SITUATION DE LA PROPRIÉTÉ LOCATION OF PROPERTY NOM ET ADRESSE DU PROPRIÉTAIRE NAME AND ADDRESS OF OWNER	CADASTRE - SUB-DIVISION OCCUPATION ET/AND DÉNOMINATION	VALEUR (DOLLARS SEULEMENT) - VALUE (DOLLARS ONLY)					Enbration des Trottoirs Maintenance of Sidewalks Pds. Front Pl.	VOÛTES VAULTS	RÉSOLUTION REDUCTION NO.
			TERRAIN LAND	BÂTIMENTS BUILDINGS	EXEMPT	VALEUR TOTALE - TOTAL VALUE CATHOLIQUE PROTESTANTE NEUTRE JUIVE				
		<u>PAR ST LAURENT</u>								
714675	LOT ST URBAIN FRANÇOIS XAVIER DE SEVE 7931 A ST. GERARD	343 121-44 CONSTRUCTEUR C	100			100				N.S.C.
714676	LOT ST URBAIN DO	343 121-43 C	100			100				N.S.C.
714677	LOT ST URBAIN CITE DE MONTREAL	343 121-42 (SIN PRIVÉ) EX	100		100		100			N.S.C.
		(NEUTRE POUR TAXE SCOLAIRES)								
714678	LOT ST URBAIN NORTH MONTREAL CENTRE LTD C/O D.W. OGILVIE 1010 STE-CATHERINE WEST.	343 121-41 N	100				100			N.S.C.
714679	LOT ST URBAIN DO	343 121-40 N	100				100			N.S.C.
714680	LOT ST URBAIN DO	343 121-39 N	100				100			N.S.C.
714681	⁹³³¹ LOT ST URBAIN ALDERIC PAQUETTE	343 121-38 CONTRACTEUR C	100	300.		300. 100				N.S.C.
714682	LOT ST URBAIN DO	343 121-37 C	100			100				N.S.C.
714683	LOT ST URBAIN JEAN BTE DESCHAMPS 400 - LAURIERE.	343 121-36 BOUCHER C	100			100				N.S.C.

CITÉ DE MONTREAL
CITY OF

552

RÔLE D'ÉVALUATION DES IMMEUBLES POUR L'EXERCICE FINANCIER COMMENÇANT LE 1ER MAI, 1938.
VALUATION ROLL OF IMMOVABLE PROPERTY FOR THE FISCAL YEAR COMMENCING 1ST MAY, 1938.

RUE ST URBAIN
STREET

ARRONDISSEMENT ÉLECTORAL 11
ELECTORAL DISTRICT

QUARTIER AHUNTSIC
WARD

37-19755

COMPTÉ No. ACCOUNT No.	SITUATION DE LA PROPRIÉTÉ LOCATION OF PROPERTY	CADASTRE - SUB-DIVISION OCCUPATION ET/AND DENOMINATION	VALEUR (DOLLARS SEULEMENT) - VALUE (DOLLARS ONLY)					Entretien des Trottoirs Maintenance of Sidewalks Pds. Front Fl.	VOÛTES VAULTS	RÉSOLUTION REDUCTION NO.
			TERRAIN LAND	BÂTIMENTS BUILDINGS	VALEUR TOTALE - TOTAL VALUE					
NOM ET ADRESSE DU PROPRIÉTAIRE NAME AND ADDRESS OF OWNER					EXEMPT	CATHOLIQUE CATHOLIC	PROTESTANTE PROTESTANT	NEUTRE NEUTRAL	JUIVE JEWISH	
		<u>PAR. ST LAURENT</u>								
714684	LOT ST URBAIN JEAN BTE DESCHAMPS 408 LAURIER E.	343 121-35 BOUCHER C	100			100				N.S.C.
714685	LOT ST URBAIN DO <u>CHABANEL</u>	343 121-34 C ----- A.E. 13. -----	100			100				N.S.C.
714686	LOT ST URBAIN THOMAS O'CONNELL 1505 MOUNTAIN ST.	343 112-65 PLUMBER C	120			120				N.S.C.
714687	LOT ST URBAIN DO	343 112-64 C	120			120				N.S.C.
714688	LOT ST URBAIN DO	343 112-63 C	120			120				N.S.C.
714689	LOT ST URBAIN ANNIE E. HOWARD 456 PINE AVE WEST.	343 112-62 SPINSTER P	120				120			N.S.C.
714690	LOT ST URBAIN DO	343 112-61 P	120				120			N.S.C.
714691	LOT ST URBAIN LOUIS J. MARCHAND 10882 CLARKE	343 112-60 COMPTABLE C	120			120				N.S.C.

CITÉ DE MONTREAL
CITY OF

RÔLE D'ÉVALUATION DES IMMEUBLES POUR L'EXERCICE FINANCIER COMMENÇANT LE 1ER MAI, 1938.
VALUATION ROLL OF IMMOVABLE PROPERTY FOR THE FISCAL YEAR COMMENCING 1ST MAY, 1938.

553

RUE ST URBAIN
STREET

ARRONDISSEMENT ÉLECTORAL 13
ELECTORAL DISTRICT

QUARTIER AHUNTSIC
WARD

17-11754

COMpte No. ACCOUNT No.	SITUATION DE LA PROPRIÉTÉ LOCATION OF PROPERTY	CADASTRE - SUB-DIVISION		VALEUR (DOLLARS SEULEMENT) - VALUE (DOLLARS ONLY)					Entretien des Trottoirs Maintenance of Sidewalks Pav. Front Pt.	VOÛTES VAULTS	RÉSOLUTION REDUCTION NO.	
		NOM ET ADRESSE DU PROPRIÉTAIRE NAME AND ADDRESS OF OWNER	OCCUPATION ET/AND DÉNOMINATION	TERRAIN LAND	BÂTIMENTS BUILDINGS	VALEUR TOTALE - TOTAL VALUE						
						EXEMPT	CATHOLIQUE CATHOLIC	PROTESTANTE PROTESTANT	NEUTRE NEUTRAL	JUIVE JEWISH		
		<u>PAR. ST LAURENT</u>										
714692	LOT ST URBAIN JOHN J. BROPHY 5550 TRANS ISLAND	343	112-59	CLERK	C	120		120				N.S.C.
714693	LOT ST URBAIN DO	343	112-58		C	120		120				N.S.G.
714694	LOT ST URBAIN MONTAGUE CLAIRE HOWARD C/O ANGLO CON. PULP & PAPER CO. QUE.	343	112-57	SALESMAN	P	120		120				N.S.C.
714695	LOT ST URBAIN DO	343	112-56		P	120		120				N.S.C.
714696	LOT ST URBAIN PAUL EMILE S. BRABANT 53 MONCTON ST. QUEBEC	343	112-55		C	120		120				N.S.C.
714697	LOT ST URBAIN HENRI BRABANT 3810 ST. ANTOINE	343	112-54	COMPTABLE	C	120		120				N.S.C.
714698	LOT ST URBAIN DO	343	112-53		C	120		120				N.S.C.
714699	LOT ST URBAIN VENCENZO RANDA 941 DEMONTIGNY EST.	343	112-52	CORDONNIER	C	120		120				N.S.C.
714700	LOT ST URBAIN DO	343	112-51		C	120		120				N.S.C.

CITÉ DE MONTREAL
CITY OF

RÔLE D'ÉVALUATION DES IMMEUBLES POUR L'EXERCICE FINANCIER COMMENÇANT LE 1ER MAI, 1938.
VALUATION ROLL OF IMMOVABLE PROPERTY FOR THE FISCAL YEAR COMMENCING 1ST MAY, 1938.

554

RUE ST URBAIN ARRONDISSEMENT ÉLECTORAL 13 QUARTIER AHUNTSIC
STREET ELECTORAL DISTRICT WARD

COMPTÉ NO. ACCOUNT NO.	SITUATION DE LA PROPRIÉTÉ LOCATION OF PROPERTY	CADASTRE - SUB-DIVISION OCCUPATION ET/AND DÉNOMINATION	VALEUR (DOLLARS SEULEMENT) - VALUE (DOLLARS ONLY)						Entron des Trottoirs Maintenance of Sidewalks Pub. Front Pl.	VOÛTES VAULTS	RÉSOLUTION REDUCTION NO.
			TERRAIN LAND	BÂTIMENTS BUILDINGS	VALEUR TOTALE - TOTAL VALUE						
			EXEMPT	CATHOLIQUE CATHOLIC	PROTESTANTE PROTESTANT	NEUTRE NEUTRAL	JUIVE JEWISH				
		PAR. ST LAURENT									
714701	LOT ST URBAIN AIME DESROSIERS A/S CIE B. HOUDE, QUEBEC.	343 112-50 VOYAGEUR C	120			120				N.S.C.	
714702	LOT ST URBAIN DO	343 112-49 C	120			120				N.S.C.	
714703	LOT ST URBAIN ARTHUR ROBILLARD 4568 WELLINGTON, VERDUN.	343 112-48 TAILLEUR C	120			120				N.S.C.	
714704	LOT ST URBAIN DO	343 112-47 C	120			120				N.S.C.	
714705	LOT ST URBAIN MELLE YVONNE ALIAS ELIZABETH SAULNIERS	343 112-46 FILLE MAJ. C	120			120				N.S.C.	
714706	LOT ST URBAIN DO	343 112-45 C	120			120				N.S.C.	
714707	LOT ST URBAIN THOMAS LOVEGROVE 7410 BERRI	343 112-44 JANITOR P	120				120			N.S.C.	
714708	LOT ST URBAIN CITE DE MONTREAL	343 112-43 (FIN PRIVÉE) EX (NEUTRE POUR TAXE SCOLAIRE)	120		120		120			N.S.C.	
714709	LOT ST. URBAIN FAUSTINA TOZZI VVE DE PASQUALE LAZAZZERA 146 MOZART O.	343 112-42 C	120			120				N.S.C.	

RÔLE D'ÉVALUATION DES IMMEUBLES POUR L'EXERCICE FINANCIER COMMENÇANT LE 1ER MAI, 1938.
VALUATION ROLL OF IMMOVABLE PROPERTY FOR THE FISCAL YEAR COMMENCING 1ST MAY, 1938.

RUE ST URBAIN ARRONDISSEMENT ÉLECTORAL 13 QUARTIER AHUNTSIC
STREET ELECTORAL DISTRICT WARD

COMPTÉ No. ACCOUNT No.	SITUATION DE LA PROPRIÉTÉ LOCATION OF PROPERTY NOM ET ADRESSE DU PROPRIÉTAIRE NAME AND ADDRESS OF OWNER	CADASTRE - SUB-DIVISION OCCUPATION ET/AND DÉNOMINATION	TERRAIN LAND	BÂTIMENTS BUILDINGS	VALEUR (DOLLARS SEULEMENT) - VALUE (DOLLARS ONLY)				Entretien des Trottoirs Maintenance of Sidewalks Pda. Front Fl.	VOÛTES VAULTS	RÉDUCTION REDUCTION NO.
					EXEMPT	CATHOLIQUE CATHOLIC	PROTESTANTE PROTESTANT	NEUTRE NEUTRAL			
		<u>PAR. ST LAURENT</u>									
714710	LOT ST URBAIN FAUSTINA TOZZI VVE DE PASQUALE LAZAZERA 7053 WAVERLEY	343 112-41 C	120			120					N.S.C.
714711	LOT ST URBAIN EUDORE LAFLEUR 8295 HENRI JULIEN	343 112-40 CONDUCTEUR C	120			120					N.S.C.
714712	LOT ST URBAIN DO	343 112-39 C	120			120					N.S.C.
714713	LOT ST URBAIN CANADIAN NATIONAL REALTIES LTD C/O T.G. WATSON 605 SHAUGHNESSY BLDG.	343 112-38 343 112-37 112-36 112-35 112-34 N	700				700				N.S.C.
	<u>LEGENDRE</u>										
714714	LOT ST URBAIN ALICE BURNETT NELSON 4781 SHERBROOKE W. APT. 2	343 103-65 SPINSTER P	160			160					N.S.C.
714715	LOT ST URBAIN DO	343 103-64 P	160			160					N.S.C.
714716	LOT ST URBAIN IDA CAMERON NELSON ÉPOUSE SEP. DE BIEN DE THOMAS LESLIE EARL 56 WESTMOUNT AVE. TORONTO ONT.	343 103-63 AGENT P	160			160					N.S.C.

CITÉ DE MONTREAL
CITY OF MONTREAL

RÔLE D'ÉVALUATION DES IMMEUBLES POUR L'EXERCICE FINANCIER COMMENÇANT LE 1ER MAI, 1938.
VALUATION ROLL OF IMMOVABLE PROPERTY FOR THE FISCAL YEAR COMMENCING 1ST MAY, 1938.

556

RUE ST URBAIN ARRONDISSEMENT ÉLECTORAL 13 QUARTIER ANUNTSIC
STREET ELECTORAL DISTRICT WARD

COMPTE No. ACCOUNT No.	SITUATION DE LA PROPRIÉTÉ LOCATION OF PROPERTY	CADASTRE - SUB-DIVISION	VALEUR (DOLLARS SEULEMENT) - VALUE (DOLLARS ONLY)					Entretien des Trottoirs Maintenance of Sidewalks Pds. Front Fl.	VOÛTES VAULTS	RÉSOLUTION REDUCTION NO.
			TERRAIN LAND	BÂTIMENTS BUILDINGS	VALEUR TOTALE - TOTAL VALUE					
NOM ET ADRESSE DU PROPRIÉTAIRE NAME AND ADDRESS OF OWNER		OCCUPATION ET/AND DÉNOMINATION	EXEMPT	CATHOLIQUE CATHOLIC	PROTESTANTE PROTESTANT	NEUTRE NEUTRAL	JUIVE JEWISH			
		PAR. ST LAURENT								
714717	LOT ST URBAIN EST. JAMES ALEX WATERS GERTRUDE LIVERMORE 1/8 WID. OF JAMES ALEX WATERS MILDRED GERTRUDE WATERS 1/8 JAMES ALEX RUSSELL 1/8 WALTER MILTON WATERS 1/8 JEAN ELIONORE WATERS 1/8 745 STUART AVE.	343 103-62 P	160		160				N.S.C.	
714718	LOT ST URBAIN DO	343 103-61 P	160		160				N.S.C.	
714719	LOT ST URBAIN DO	343 103-60 P	160		160				N.S.C.	
714720	LOT ST URBAIN DO	343 103-59 P	160		160				N.S.C.	
714721	LOT ST URBAIN DO	343 103-58 P	160		160				N.S.C.	
714722	LOT ST URBAIN DO	343 103-57 P	160		160				N.S.C.	
714723	LOT ST URBAIN ERNEST DESPAULT ST. GUILLAUME QUE.	343 103-56 JOURNALIER C	160		160				N.S.C.	
714724	LOT ST URBAIN DO	343 103-55 C	160		160				N.S.C.	
714725	LOT ST URBAIN DO	343 103-54 C	160		160				N.S.C.	

CITÉ DE MONTREAL
CITY OF

RÔLE D'ÉVALUATION DES IMMEUBLES POUR L'EXERCICE FINANCIER COMMENÇANT LE 1ER MAI, 1938.
VALUATION ROLL OF IMMOVABLE PROPERTY FOR THE FISCAL YEAR COMMENCING 1ST MAY, 1938.

557

RUE ST URBAIN
STREET

ARRONDISSEMENT ÉLECTORAL 13
ELECTORAL DISTRICT

QUARTIER AHUNTSIC
WARD

COMpte No. ACCOUNT No.	SITUATION DE LA PROPRIÉTÉ LOCATION OF PROPERTY NOM ET ADRESSE DU PROPRIÉTAIRE NAME AND ADDRESS OF OWNER	CADASTRE - SUB-DIVISION OCCUPATION ET/AND DÉNOMINATION	VALEUR (DOLLARS SEULEMENT) - VALUE (DOLLARS ONLY)						Entretien des Trotoirs Maintenance of Sidewalks Pos. Front Pl.	VOÛTES VAULTS	RÉSOLUTION REDUCTION NO.
			TERRAIN LAND	BÂTIMENTS BUILDINGS	EXEMPT	VALEUR TOTALE - TOTAL VALUE					
			CATHOLIQUE CATHOLIC	PROTESTANTE PROTESTANT	NEUTRE NEUTRAL	JUIVE JEWISH					
<u>PAR. ST LAURENT</u>											
714726	LOT ST. URBAIN ERNEST DESPAULT ST. GUILLAUME QUE.	343 103-53 JOURNALIER C	160			160				N.S.C.	
714727	LOT ST URBAIN DO	343 103-52 C	160			160				N.S.C.	
714728	LOT ST URBAIN DO	343 103-51 C	160			160				N.S.C.	
714729	LOT S T URBAIN DO	⁴ 3 343 103-50 C	160			160				N.S.C.	
714730	LOT ST URBAIN DO	343 103-49 C	160			160				N.S.C.	
714731	LOT ST URBAIN WILLIAM PARENT ST. GUILLAUME D'UPTON QUE.	343 103-48 BOURGEOIS C	160			160				N.S.C.	
714732	LOT ST URBAIN DO	343 103-47 C	160			160				N.S.C.	
714733	LOT ST URBAIN DO	343 103-46 C	160			160				N.S.C.	
714734	LOT ST URBAIN DO	343 103-45 C	160			160				N.S.C.	

CITÉ DE MONTREAL
CITY OF

RÔLE D'ÉVALUATION DES IMMEUBLES POUR L'EXERCICE FINANCIER COMMENÇANT LE 1ER MAI, 1938.
VALUATION ROLL OF IMMOVABLE PROPERTY FOR THE FISCAL YEAR COMMENCING 1ST MAY, 1938.

558

RUE ST URBAIN
STREET

ARRONDISSEMENT ÉLECTORAL 13
ELECTORAL DISTRICT

QUARTIER AHUNTSIC
WARD

COMPTÉ NO. ACCOUNT NO.	SITUATION DE LA PROPRIÉTÉ LOCATION OF PROPERTY NOM ET ADRESSE DU PROPRIÉTAIRE NAME AND ADDRESS OF OWNER	CADASTRE - SUB-DIVISION OCCUPATION ET/AND DÉSIGNATION	TERRAIN LAND	BÂTIMENTS BUILDINGS	VALEUR (DOLLARS SEULEMENT) - VALUE (DOLLARS ONLY)					Entretien des Trottoirs Maintenance of Sidewalks Pcs. Front FL	VOÛTES VAULTS	RÉSOLUTION REDUCTION NO.
					EXEMPT	CATHOLIQUE CATHOLIC	PROTESTANTE PROTESTANT	NEUTRE NEUTRAL	JUIVE JEWISH			
714735	LOT ST URBAIN WILLIAM PARENT ST. GUILLAUME D'UPTON QUE.	<u>PAR. ST LAURENT</u> 343 103-44 BOURGEOIS C	160								N.S.C.	
714736	LOT ST URBAIN DO	343 103-43 C	160								N.S.C.	
714737	LOT ST URBAIN DO	343 103-42 C	160								N.S.C.	
714738	LOT ST URBAIN DO	343 103-41 C	160								N.S.C.	
714739	LOT ST URBAIN DO	343 103-40 C	160								N.S.C.	
714740	LOT ST URBAIN DO	343 103-39 C	160								N.S.C.	
714741	LOT ST URBAIN VICTORINE ALIAS VICTORIA MASSE VVE DE CHARLES LEFEBVRE 6780 DROLET	343 103-38 C	160								N.S.C.	
714742	LOT ST URBAIN DO	343 103-37 C	160								N.S.C.	
714743	LOT ST URBAIN GAETAN TROTTIER VICTORIAVILLE	343 103-36 NOTAIRE C	160								N.S.C.	

CITÉ DE
CITY OF **MONTREAL**

RÔLE D'ÉVALUATION DES IMMEUBLES POUR L'EXERCICE FINANCIER COMMENÇANT LE 1ER MAI, 1938.
VALUATION ROLL OF IMMOVABLE PROPERTY FOR THE FISCAL YEAR COMMENCING 1ST MAY, 1938.

550

RUE ST URBAIN
STREET

ARRONDISSEMENT ÉLECTORAL 13
ELECTORAL DISTRICT

QUARTIER AMUNTSIC
WARD

COMPTE No. ACCOUNT No.	SITUATION DE LA PROPRIÉTÉ LOCATION OF PROPERTY	CADASTRE - SUB-DIVISION	VALEUR (DOLLARS SEULEMENT) - VALUE (DOLLARS ONLY)					Entretien des Trotoirs Maintenance of Sidewalks Pds. Front Ft.	VOÛTES VAULTS	RÉSOLUTION REDUCTION NO.
			TERRAIN LAND	BÂTIMENTS BUILDINGS	EXEMPT	CATHOLIQUE CATHOLIC	PROTESTANTE PROTESTANT			
NOM ET ADRESSE DU PROPRIÉTAIRE NAME AND ADDRESS OF OWNER		OCCUPATION ET/AND DÉNOMINATION	VALEUR TOTALE - TOTAL VALUE							
<u>PAR. ST LAURENT</u>										
714744	LOT ST URBAIN GAETAN TROTTIER	343 103-35 NOTAIRE C	160				160			N.S.C.
714745	LOT ST URBAIN DO	343 103-34 C	160				160			80
<u>BEAUHARNOIS</u>										
714746	(72 BEAUHARNOIS) ANSELME BARABE 72 BEAUHARNOIS	343 94-51 MENUISIER C	180	1820			2000			25
714747	LOT ST URBAIN DO	343 94-60 C	180				180			25
714748	LOT ST URBAIN EXORIDE MIREAULT EPSE SEP DE OVIDE LEFEBVRE 2031 LE CARON	343 94-59 B. DE C	180				180			25
714749	LOT ST URBAIN FELIXINE LAROCHE 1832 VISITATION	343 94-58 C	180				180			25
714750	LOT ST URBAIN JOSEPH SCHNEIDER 3591 DE BULLION	343 94-57 REST. KEEPER C	180				180			25
714751	LOT ST URBAIN DO	343 94-56 C	180				180			25
714752	LOT ST URBAIN DO	343 94-55 C	180				180			25

CITÉ DE MONTREAL
CITY OF

RÔLE D'ÉVALUATION DES IMMEUBLES POUR L'EXERCICE FINANCIER COMMENÇANT LE 1ER MAI, 1938.
VALUATION ROLL OF IMMOVABLE PROPERTY FOR THE FISCAL YEAR COMMENCING 1ST MAY, 1938.

580

RUE STREET ST URBAIN ARRONDISSEMENT ÉLECTORAL 13 QUARTIER WARD AMUNTSIC
ELECTORAL DISTRICT

COMPTE No. ACCOUNT No.	SITUATION DE LA PROPRIÉTÉ LOCATION OF PROPERTY	CADASTRE - SUB-DIVISION	VALEUR (DOLLARS SEULEMENT) - VALUE (DOLLARS ONLY)					Enbraten des Travaux Maintenance of Sidewalks Pds. Front FL	VOUTES VAULTS	RÉSOLUTION REDUCTION NO.
			TERRAIN LAND	BÂTIMENTS BUILDINGS	VALEUR TOTALE - TOTAL VALUE					
NOM ET ADRESSE DU PROPRIÉTAIRE NAME AND ADDRESS OF OWNER		OCCUPATION ET/AND DENOMINATION			EXEMPT	CATHOLIQUE CATHOLIC	PROTESTANTE PROTESTANT	NEUTRE NEUTRAL	JUIVE JEWISH	
<u>PAR. ST LAURENT</u>										
714753	LOT ST URBAIN WILDY DAoust 8807 ST. URBAIN	343 94-54 MENUISIER C	180			180				25
714754	8807-05 ST URBAIN DO	343 94-53 C	180	3320		3500				25
714755	8801-03 ST URBAIN J. ARTHUR DAoust 3703 STE-CATHERINE E.	343 94-52 BIJOUTIER C	180	3320		3500				25
714756	8799-97 ST URBAIN DO	343 94-51 C	180	3320		3500				25
714757	LOT ST URBAIN JOHN WILLIAM CHILDS HORACE LEE C/O J.W. CHILDS 6803 ST. ANDRE	343 94-50 LABORER MECHANIC P	180				180			25
714758	LOT ST URBAIN DO	343 94-49 P	180				180			25
714759	8775 ST URBAIN FERDINAND VANIER RES. 8775 ST URBAIN C/O M.E. LEFEBVRE 568 VINET	343 94-48 CONDUCTEUR C	180	1320		1500				25
714760	LOT ST URBAIN DO	343 94-47 C	180			180				25
714761	LOT ST URBAIN J. HERVE BAIGNEE 8501 HENRI-JULIEN	343 94-46 INSP. D'ASSC. C	180			180				25

RUE
STREET

1-11-31158

COMPT
ACCOU

714765

Adelusia Demoussigny ^{vve}
de Joseph Alfred Desrosiers
5730 St Andre

Petro

714765

Emilie Desrosiers -
ANNONCE
de son mari

5732 St Andre

Donation -

1-12-37

CITÉ DE MONTREAL
CITY OF

RÔLE D'ÉVALUATION DES IMMEUBLES POUR L'EXERCICE FINANCIER COMMENÇANT LE 1ER MAI, 1938.
VALUATION ROLL OF IMMOVABLE PROPERTY FOR THE FISCAL YEAR COMMENCING 1ST MAY, 1938.

561

RUE ST URBAIN ARRONDISSEMENT ÉLECTORAL 13 QUARTIER ARUNTSIC
STREET ELECTORAL DISTRICT WARD

COMPTÉ No. ACCOUNT NO.	SITUATION DE LA PROPRIÉTÉ LOCATION OF PROPERTY	CADASTRE - SUB-DIVISION	VALEUR (DOLLARS SEULEMENT) - VALUE (DOLLARS ONLY)					Entretien des Trottoirs Maintenance of Sidewalks Pds. Front FL	VOÛTES VAULTS	RÉSOLUTION REDUCTION NO.
			TERRAIN LAND	BÂTIMENTS BUILDINGS	VALEUR TOTALE - TOTAL VALUE					
NOM ET ADRESSE DU PROPRIÉTAIRE NAME AND ADDRESS OF OWNER		OCCUPATION ET/AND DÉNOMINATION			EXEMPT	CATHOLIQUE CATHOLIC	PROTESTANTE PROTESTANT	NEUTRE NEUTRAL	JUIVE JEWISH	
PAR. ST LAURENT										
714762	LOT ST URBAIN NORTH MONTREAL CENTRE CO LTD C/O D.W. OGILVIE CO 1010 STE-CATHERINE W.	343 94-45 N	180					180		25
714763	LOT ST URBAIN JOSEPH MARCOTTE 5719 ST. HUBERT	343 94-44 MACHINISTE C	180			180				25
714764	LOT ST URBAIN DO	343 94-43 C	180			180				25
714765	LOT ST URBAIN <i>Alfred</i> ALFRED DE MONTIGNY VUE DE JOSEPH ALFRED DESROSIERS 5750 ST. ANDRE	343 94-42 C	180			180				25
714766	LOT ST URBAIN EMILIEN DESROSIERS 5732 ST. ANDRE	343 94-41 ELECTRICIEN C	180			180				25
714767	LOT ST URBAIN MELLE ALEDA BILODEAU 6354 ST. DENIS	343 94-40 C	180			180				25
714768	LOT ST URBAIN DO	343 94-39 C	180			180				25
714769	LOT ST URBAIN CITE DE MONTREAL	343 94-38 EX (EN PRIVÉ) (NEUTRE POUR TAXE SCOLAIRE)	180		180			180		25
714770	8717-15 ST URBAIN GEORGES ETIENNE DESJARDINS 8717 ST URBAIN	343 94-37 CONSTABLE C	180	3620		3800				25

CITÉ DE
CITY OF **MONTREAL**

RÔLE D'ÉVALUATION DES IMMEUBLES POUR L'EXERCICE FINANCIER COMMENÇANT LE 1ER MAI, 1938.
VALUATION ROLL OF IMMOVABLE PROPERTY FOR THE FISCAL YEAR COMMENCING 1ST MAY, 1938.

RUE ST URBAIN
STREET

ARRONDISSEMENT ÉLECTORAL 13
ELECTORAL DISTRICT

QUARTIER AHUNTSIC
WARD

COMPTE No. ACCOUNT No.	SITUATION DE LA PROPRIÉTÉ LOCATION OF PROPERTY NOM ET ADRESSE DU PROPRIÉTAIRE NAME AND ADDRESS OF OWNER	CADASTRE - SUB-DIVISION OCCUPATION ET/AND DÉNOMINATION	VALEUR (DOLLARS SEULEMENT) - VALUE (DOLLARS ONLY)					Entrées des Trottoirs Maintenance of Sidewalks Pds. Front Ft.	VOÛTES VAULTS	RÉSOLUTION REDUCTION NO.	
			TERRAIN LAND	BÂTIMENTS BUILDINGS	VALEUR TOTALE - TOTAL VALUE						
					EXEMPT	CATHOLIQUE CATHOLIC	PROTESTANTE PROTESTANT	NEUTRE NEUTRAL	JUIVE JEWISH		
714771	LOT ST URBAIN GEORGES ETIENNE DESJARDINS 8717 ST URBAIN <u>BLVD. CREMAZIE</u>	<u>PARO. ST LAURENT</u> 343 94-36 CONSTABLE C	180			180				25	
		----- CLARK -----									


CITÉ DE MONTREAL
CITY OF

563

RÔLE D'ÉVALUATION DES IMMEUBLES POUR L'EXERCICE FINANCIER COMMENÇANT LE 1ER MAI, 1938.
VALUATION ROLL OF IMMOVABLE PROPERTY FOR THE FISCAL YEAR COMMENCING 1ST MAY, 1938.

RUE CLARK ARRONDISSEMENT ÉLECTORAL 13 QUARTIER AHUNTSIC
STREET ELECTORAL DISTRICT WARD

COMPTÉ No. ACCOUNT No.	SITUATION DE LA PROPRIÉTÉ LOCATION OF PROPERTY	CADASTRE - SUB-DIVISION	VALEUR (DOLLARS SEULEMENT) - VALUE (DOLLARS ONLY)					Entretien des Trotoirs Maintenance of Sidewalks Pds. Front Ft.	VOÛTES VAULTS	RÉSOLUTION REDUCTION NO.
			TERRAIN LAND	BÂTIMENTS BUILDINGS	VALEUR TOTALE - TOTAL VALUE					
NOM ET ADRESSE DU PROPRIÉTAIRE NAME AND ADDRESS OF OWNER		OCCUPATION ET/OU DÉNOMINATION	EXEMPT	CATHOLIQUE CATHOLIC	PROTESTANTE PROTESTANT	NEUTRE NEUTRAL	JUIVE JEWISH			
	<u>BLVD CREMAZIE</u>	<u>PAR. ST LAURENT</u>								
	<u>RUELLE</u>									
714772	8716-18 CLARK <i>Millette</i> ALPHONSE MILLETTE 8716 CLARK	343 94-9 EMPL. CIB. C	200	4300	4500			25		
714773	8720-26 CLARK LOUIS E. DAGENAIS 4562 DRAPER	343 94-10 PT 94-11 ING. MINIER C	250	4250	4500			33.4		
714774	8728 CLARK FABIEN LABELLE 8728 CLARK	343 PT 94-11 MENUISIER C	150	300	450			16.8		
714775	8732-34 CLARK ALBERT MEUNIER RES. 8732 CLARK	343 94-12 PT 94-13 TAIL. DE PIERRE C	350	3150	3500			37.6		
714776	8736-38 CLARK JOSEPH ADRIEN LEMAY 8736 CLARK	343 PT 94-13 94-14 MENUISIER C	300	2800	3100			37.6		
714777	---- CLARK JOSEPH LAURENT RES. 8752 CLARK	343 94-15 PLATRIER C	200		200			25		
714778	8752-54 CLARK DO	343 94-16 C	200	3400	3600 200			25		



CITÉ DE MONTREAL
CITY OF

RÔLE D'ÉVALUATION DES IMMEUBLES POUR L'EXERCICE FINANCIER COMMENÇANT LE 1ER MAI, 1938.
VALUATION ROLL OF IMMOVABLE PROPERTY FOR THE FISCAL YEAR COMMENCING 1ST MAY, 1938.

564

RUE CLARK
STREET
ARRONDISSEMENT ÉLECTORAL 13
ELECTORAL DISTRICT
QUARTIER AHUNTSIC
WARD

COMPTÉ NO. ACCOUNT NO.	SITUATION DE LA PROPRIÉTÉ LOCATION OF PROPERTY NOM ET ADRESSE DU PROPRIÉTAIRE NAME AND ADDRESS OF OWNER	CADASTRE - SUB-DIVISION OCCUPATION ET/AND DÉNOMINATION	TERRAIN LAND	BÂTIMENTS BUILDINGS	VALEUR (DOLLARS SEULEMENT) - VALUE (DOLLARS ONLY)					Entretien des Trotoirs Maintenance of Sidewalks Pds. Front Fl.	VOÛTES VAULTS	RÉSOLUTION REDUCTION NO.
					EXEMPT	CATHOLIQUE CATHOLIC	PROTESTANTE PROTESTANT	NEUTRE NEUTRAL	JUIVE JEWISH			
		<u>PAR. ST LAURENT</u>										
714779	LOT CLARK GEO. ANTOINE BOILEAU 10 ST. JACQUES E.	343 94-17 COURTIER ASS. C	200				200				25	
714780	LOT CLARK DO	343 94-18 C	200				200				25	
714781	LOT CLARK NARCISSE DARAGON 274 MONT ROYAL E.	343 94-19 CONDUCTEUR C	200				200				25	
714782	LOT CLARK DO	343 94-20 C	200				200				25	
714783	LOT CLARK DO	343 94-21 C	200				200				25	
714784	LOT CLARK DO	343 94-22 C	200				200				25	
714785	LOT CLARK LOUIS HONORAT GLADU C/O VAN HORNE GARAGE 1105 VAN HORNE	343 94-23 MECANICIEN C	200				200				25	
714786	<i>Lot</i> 8810 CLARK FRANK MASTRONI 7907 DROLET	343 94-24 CONDUCTEUR C	200	100			300 200				25	<i>cert. #26.</i>
714787	<i>8810</i> 107 CLARK FIRMIN PRIMEAU 8810 CLARK	343 94-25 JOURNALIER C	200	<i>100.</i>			200 300				25	<i>cert. #39/2509</i>

CITÉ DE MONTREAL
CITY OF

RÔLE D'ÉVALUATION DES IMMEUBLES POUR L'EXERCICE FINANCIER COMMENÇANT LE 1ER MAI, 1938.
VALUATION ROLL OF IMMOVABLE PROPERTY FOR THE FISCAL YEAR COMMENCING 1ST MAY, 1938.

565

RUE CLARK
STREET

ARRONDISSEMENT ÉLECTORAL 13
ELECTORAL DISTRICT

QUARTIER AMUNTSIC
WARD

COMPTÉ No. ACCOUNT NO.	SITUATION DE LA PROPRIÉTÉ LOCATION OF PROPERTY	CADASTRE - SUB-DIVISION	VALEUR (DOLLARS SEULEMENT) - VALUE (DOLLARS ONLY)					Entretien des Trottoirs Maintenance of Sidewalks Pds. Front Fl.	VOÛTES VAULTS	RÉSOLUTION REDUCTION NO.
			TERRAIN LAND	BÂTIMENTS BUILDINGS	VALEUR TOTALE - TOTAL VALUE					
NOM ET ADRESSE DU PROPRIÉTAIRE NAME AND ADDRESS OF OWNER		OCCUPATION ET/AND DÉNOMINATION			EXEMPT	CATHOLIQUE CATHOLIC	PROTESTANTE PROTESTANT	NEUTRE NEUTRAL	JUIVE JEWISH	
PAR. ST LAURENT										
714788	LOT CLARK CITE DE MONTREAL	343 94-26 EX	200		200			200		25
714789	LOT CLARK DO	343 94-27 EX	200		200			200		25
714790	LOT CLARK DO	343 94-28 EX	200		200			200		25
714791	LOT CLARK PAUL AIME DELORME 5146 HUTCHISON	343 94-29 COURTIER C	200			200				25
714792	LOT CLARK EDGAR A. GUILBERT BROWNSBURG QUE.	343 94-30 CONTREMAITRE C	200			200				25
714793	LOT CLARK DO	343 94-31 C	200			200				25
714794	LOT CLARK GABRIELLE FERLAND EPSE DE DOLLARD DEQUOY 6791 FABRE	343 94-32 INGENIEUR C	200			200				25
714795	8866-68 CLARK ISRAEL PARADIS RES. 8866 CLARK MENESIPPE DESORMIERS RES 8866 CLARK	343 94-33 JOURNALIER C JOURNALIER C	200	800		1000				25
714796	LOT CLARK DO	343 94-34 C	200			200				25
BEAUMARNOIS										

CITÉ DE MONTREAL
CITY OF

566

RÔLE D'ÉVALUATION DES IMMEUBLES POUR L'EXERCICE FINANCIER COMMENÇANT LE 1ER MAI, 1938.
VALUATION ROLL OF IMMOVABLE PROPERTY FOR THE FISCAL YEAR COMMENCING 1ST MAY, 1938.

RUE CLARK ARRONDISSEMENT ÉLECTORAL 13 QUARTIER AHUNTSIC
STREET ELECTORAL DISTRICT WARD

COMPTÉ NO. ACCOUNT NO.	SITUATION DE LA PROPRIÉTÉ LOCATION OF PROPERTY NOM ET ADRESSE DU PROPRIÉTAIRE NAME AND ADDRESS OF OWNER	CADASTRE - SUB-DIVISION OCCUPATION ET/ANS DÉNOMINATION	VALEUR (DOLLARS SEULEMENT) - VALUE (DOLLARS ONLY)							Entretien des Trotoirs Maintenance of Sidewalks Pds. Front Pl.	VOÛTES VAULTS	RÉSOLUTION REDUCTION NO.
			TERRAIN LAND	BÂTIMENTS BUILDINGS	VALEUR TOTALE - TOTAL VALUE							
					EXEMPT	CATHOLIQUE CATHOLIC	PROTESTANTE PROTESTANT	NEUTRE NEUTRAL	JUIVE JEWISH			
		<u>PAR. ST LAURENT</u>										
714797	LOT CLARK ARTHUR TERROUX 1519 CRESCENT	343 103-1 C	180				180				80	
714798	LOT CLARK DO	343 103-2 C	180				180				N.S.C.	
714799	LOT CLARK DO	343 103-3 C	180				180				N.S.C.	
714800	LOT CLARK DO	343 103-4 C	180				180				N.S.C.	
714801	LOT CLARK DO	343 103-5 C	180				180				N.S.C.	
714802	LOT CLARK GUSTAVE POIRIER 4653 FABRE	343 103-6 BOUCHER C	180				180				N.S.C.	
714803	LOT CLARK CITE DE MONTREAL	343 103-7 (EN PRIVÉE) EX (NEUTRE POUR TAXE SCOLAIRE)	180			180		180			N.S.C.	
714804	LOT CLARK DO	343 103-8 (EN PRIVÉE) EX (NEUTRE POUR TAXE SCOLAIRE)	180			180		180			N.S.C.	
714805	LOT CLARK DO	343 103-9 (EN PRIVÉE) EX (NEUTRE POUR TAXE SCOLAIRE)	180			180		180			N.S.C.	

CITÉ DE MONTREAL
CITY OF

RÔLE D'ÉVALUATION DES IMMEUBLES POUR L'EXERCICE FINANCIER COMMENÇANT LE 1ER MAI, 1938.
VALUATION ROLL OF IMMOVABLE PROPERTY FOR THE FISCAL YEAR COMMENCING 1ST MAY, 1938.

567

RUE CLARK ARRONDISSEMENT ÉLECTORAL 13 QUARTIER AHUNTIC
STREET CLARK ELECTORAL DISTRICT WARD

COMPTE NO. ACCOUNT NO	SITUATION DE LA PROPRIÉTÉ LOCATION OF PROPERTY	CADASTRE - SUB-DIVISION OCCUPATION ET/AND DÉNOMINATION	VALEUR (DOLLARS SEULEMENT) - VALUE (DOLLARS ONLY)					Entretien des Trottoirs Maintenance of Sidewalks Pds. Front Pl.	VOÛTES VAULTS	RÉSOLUTION REDUCTION NO.
			TERRAIN LAND	BÂTIMENTS BUILDINGS	EXEMPT	VALEUR TOTALE - TOTAL VALUE				
NOM ET ADRESSE DU PROPRIÉTAIRE NAME AND ADDRESS OF OWNER					CATHOLIQUE CATHOLIC	PROTESTANTE PROTESTANT	NEUTRE NEUTRAL	JUIVE JEWISH		
		PAR. ST LAURENT								
714806	LOT CLARK CITE DE MONTREAL	343 103-10 EX	180		180		180		N.S.C.	
714807	LOT CLARK DO	343 103-11 EX	180		180		180		N.S.C.	
714808	LOT CLARK CORINNE NOISEUX VVE DE MISAEI SENEAL (USUFIR) 2361 NOTRE DAME EST.	343 103-12 C	180		180				N.S.C.	
714809	LOT CLARK DO	343 103-13 C	180		180				N.S.C.	
714810	LOT CLARK DO	343 103-14 C	180		180				N.S.C.	
714811	LOT CLARK DO	343 PT 103-15 C	120		120				N.S.C.	
714812	8986-88 CLARK GEORGES E. BEAUPRE 1780 NORTH AVE. OUTREMONT.	343 PT 103-15 103-16 AVOCAT C	250	4250	4500				N.S.C.	
714813	LOT CLARK MILTON ARON 10945 LAUZANNE MTL-NORD.	343 103-17 MERCHANT J	180				180		N.S.C.	
714814	LOT CLARK DO	343 103-18 J	180				180		N.S.C.	

CITÉ DE MONTREAL
CITY OF

RÔLE D'ÉVALUATION DES IMMEUBLES POUR L'EXERCICE FINANCIER COMMENÇANT LE 1ER MAI, 1938.
VALUATION ROLL OF IMMOVABLE PROPERTY FOR THE FISCAL YEAR COMMENCING 1ST MAY, 1938.

568

RUE CLARK
STREET

ARRONDISSEMENT ÉLECTORAL 13
ELECTORAL DISTRICT

QUARTIER AHUNTSIC
WARD

COMPTÉ NO. ACCOUNT NO.	SITUATION DE LA PROPRIÉTÉ LOCATION OF PROPERTY	CADASTRE - SUB-DIVISION OCCUPATION ET/ANG DÉNOMINATION	VALEUR (DOLLARS SEULEMENT) - VALUE (DOLLARS ONLY)					Entretien des Trottoirs Maintenance of Sidewalks Pds. Front Ft.	VOÛTES VAULTS	RÉSOLUTION REDUCTION NO.
			TERRAIN LAND	BÂTIMENTS BUILDINGS	VALEUR TOTALE - TOTAL VALUE					
					EXEMPT	CATHOLIQUE CATHOLIC	PROTESTANTE PROTESTANT	NEUTRE NEUTRAL	JUIVE JEWISH	
		<u>PAR. ST LAURENT</u>								
714815	LOT CLARK WILFRID LAFOND 3195 BLVD ROSEMONT	343 103-19 CONTREMAITRE C	180			180				N.S.C.
714816	LOT CLARK DO	343 103-20 C	180			180				N.S.C.
714817	LOT CLARK JOSEPH PIERRE CLEMENT	343 103-21 CONSTRUCTEUR C	180			180				N.S.C.
714818	LOT CLARK FABIEN LABELLE 8722 CLARK	343 103-22 ENTREPRENEUR C	180			180				N.S.C.
714819	9022 CLARK ANTHONY ERK 9022 CLARK	343 103-23 GARAGISTE C	180	1020		1200				N.S.C.
714820	LOT CLARK DO	343 103-24 C	180			180				N.S.C.
714821	LOT CLARK DO	343 103-25 C	180			180				N.S.C.
714822	LOT CLARK CITE DE MONTREAL	343 103-26 FIN PRIVEE EX (NEUTRE POUR TAXE ROLLE)	180		180			180		N.S.C.
714823	LOT CLARK CITE DE MONTREAL	343 103-27 FIN PRIVEE EX (NEUTRE POUR TAXE ROLLE)	180		180			180		N.S.C.

CITÉ DE
CITY OF **MONTREAL**

RÔLE D'ÉVALUATION DES IMMEUBLES POUR L'EXERCICE FINANCIER COMMENÇANT LE 1ER MAI, 1938.
VALUATION ROLL OF IMMOVABLE PROPERTY FOR THE FISCAL YEAR COMMENCING 1ST MAY, 1938.

569

RUE CLARK ARRONDISSEMENT ÉLECTORAL 13 QUARTIER AHUNTSIC
STREET ELECTORAL DISTRICT WARD

COMPTÉ No. ACCOUNT No.	SITUATION DE LA PROPRIÉTÉ LOCATION OF PROPERTY NOM ET ADRESSE DU PROPRIÉTAIRE NAME AND ADDRESS OF OWNER	CADASTRE - SUB-DIVISION OCCUPATION ET/AND DÉNOMINATION	TERRAIN LAND	BÂTIMENTS BUILDINGS	VALEUR (DOLLARS SEULEMENT) - VALUE (DOLLARS ONLY)				Entrées des Trottoirs Maintenance of Sidewalks Pds. Front Fl.	VOÛTES VAULTS	RÉSOLUTION REDUCTION NO.
					EXEMPT	CATHOLIQUE CATHOLIC	PROTESTANTE PROTESTANT	NEUTRE NEUTRAL			
		<u>PAR - ST LAURENT</u>									
714824	LOT CLARK VICTORINE ALIAS VICTORIA MASSE VVE DE CHARLES LEFEBVRE 6780 DROLET.	343 103-28 C	180			180				N.S.C.	
714825	LOT CLARK DO	343 103-29 C	180			180				N.S.C.	
714826	LOT CLARK EUGENE BERNIER 454 SHERBROOKE ST.	343 103-30 RENTIER C	180			180				N.S.C.	
714827	LOT CLARK DO	343 103-31 C	180			180				N.S.C.	
714828	LOT CLARK DO	343 103-32 C	180			180				N.S.C.	
	<u>LEGENDE</u>										
714829	LOT CLARK CANADIAN NATIONAL REALTIES LTD C/O T.G. WATSON 605 SHAUGHNESSY BLDG.	343 112-1 112-2 112-3 112-4 112-5 N	900				900			N.S.C.	
714830	LOT CLARK J. EDOUARD GUIMET 6090 DUROCHER	343 112-6 C	180			180				N.S.C.	

CITÉ DE MONTREAL
CITY OF MONTREAL

RÔLE D'ÉVALUATION DES IMMEUBLES POUR L'EXERCICE FINANCIER COMMENÇANT LE 1ER MAI, 1938.
VALUATION ROLL OF IMMOVABLE PROPERTY FOR THE FISCAL YEAR COMMENCING 1ST MAY, 1938.

570

RUE CLARK ARRONDISSEMENT ÉLECTORAL 13 QUARTIER AHUNTSIC
STREET CLARK ELECTORAL DISTRICT 13 WARD AHUNTSIC

COMPTÉ NO. ACCOUNT NO.	SITUATION DE LA PROPRIÉTÉ LOCATION OF PROPERTY	CADASTRE - SUB-DIVISION	VALEUR (DOLLARS SEULEMENT) - VALUE (DOLLARS ONLY)						Entretien des Trotoirs Maintenance of Sidewalks Pda. Front Fl.	VOÛTES VAULTS	RÉSOLUTION REDUCTION NO.
			TERRAIN LAND	BÂTIMENTS BUILDINGS	VALEUR TOTALE - TOTAL VALUE						
	NOM ET ADRESSE DU PROPRIÉTAIRE NAME AND ADDRESS OF OWNER	OCCUPATION ET/AND DÉNOMINATION			EXEMPT	CATHOLIQUE CATHOLIC	PROTESTANTE PROTESTANT	NEUTRE NEUTRAL	JUIVE JEWISH		
		PAR. ST LAURENT									
714831	LOT CLARK J. EDOUARD OUMET	343 112-7 MNFTR C	180			180					N.S.C.
714832	LOT CLARK BERTHA AUBIN EPSE DE JEAN BTE CASELLES	343 112-8 PATISSIER C	180			180					N.S.C.
714833	LOT CLARK LAZARE FREEDMAN 3911 ST. URBAIN	343 112-9 MCHT J	180						180		N.S.C.
714834	LOT CLARK NORTH MONTREAL CENTRE LTD C/O D.W. OGILVIE 1010 STE-CATHERINE WEST.	343 112-10 N	180					180			N.S.C.
714835	LOT CLARK CITE DE MONTREAL	343 112-11 EX	180		180			180			N.S.C.
714836	LOT CLARK DO	343 112-12 EX	180		180			180			N.S.C.
714837	LOT CLARK DO	343 112-13 EX	180		180			180			N.S.C.
714838	LOT CLARK FORBES MC NAUGHTON SHEPPARD 225 BLVD CREMAZIE E.	343 112-14 MGR P	180				180				N.S.C.
714839	LOT CLARK DO	343 112-15 P	180				180				N.S.C.

CITÉ DE MONTREAL
CITY OF

RÔLE D'ÉVALUATION DES IMMEUBLES POUR L'EXERCICE FINANCIER COMMENÇANT LE 1ER MAI, 1938.
VALUATION ROLL OF IMMOVABLE PROPERTY FOR THE FISCAL YEAR COMMENCING 1ST MAY, 1938.

571

RUE CLARK ARRONDISSEMENT ÉLECTORAL 13 QUARTIER AHUNTSIC
STREET ELECTORAL DISTRICT WARD

COMPTÉ No. ACCOUNT No.	SITUATION DE LA PROPRIÉTÉ LOCATION OF PROPERTY	CADASTRE - SUB-DIVISION	VALEUR (DOLLARS SEULEMENT) - VALUE (DOLLARS ONLY)					Enlèvement des Trottoirs Maintenance of Sidewalks Pds. Front Pl.	VOÛTES VAULTS	RÉSOLUTION REDUCTION NO.
			TERRAIN LAND	BÂTIMENTS BUILDINGS	VALEUR TOTALE - TOTAL VALUE					
NOM ET ADRESSE DU PROPRIÉTAIRE NAME AND ADDRESS OF OWNER		OCCUPATION ET/AND DÉNOMINATION	EXEMPT	CATHOLIQUE CATHOLIC	PROTESTANTE PROTESTANT	NEUTRE NEUTRAL	JUIVE JEWISH			
		<u>PAR. ST LAURENT</u>								
714840	LOT CLARK ANGE EVA SAUVE 1/2 VVE DE JOSEPH ANTHIME GIROUX FABIOLA LADOUCEUR 1/2 VVE DE ERNEST GIROUX 4826 WESTERN AVE.	343 112-16 C	180		180				N.S.C.	
714841	LOT CLARK DO	343 112-17 C	180		180				N.S.C.	
714842	LOT CLARK JESSIE LOGAN WIFE OF ROBERT CUNNINGHAM 275 TRENTON AVE	343 112-18 SCOTT P	180		180				N.S.C.	
714843	LOT CLARKE DO	343 112-19 P	180			180			N.S.C.	
714844	LOT CLARKE DO	343 112-20 P	180			180			N.S.C.	
714845	LOT CLARKE DO	343 112-21 P	180			180			N.S.C.	
714846	LOT CLARKE NORTH MONTREAL CENTRE LTD. C/O D.W. OGILVIE CO 1010 STE CATHERINE W.	343 112-22 N	180				180		N.S.C.	
714847	LOT CLARKE ARMAND CHARTRAND 6863 CHATEAUBRIAND	343 112-23 ACHETEUR C	180		180				N.S.C.	

CITÉ DE MONTREAL
CITY OF

572

RÔLE D'ÉVALUATION DES IMMEUBLES POUR L'EXERCICE FINANCIER COMMENÇANT LE 1ER MAI, 1938.
VALUATION ROLL OF IMMOVABLE PROPERTY FOR THE FISCAL YEAR COMMENCING 1ST MAY, 1938.

RUE CLARKE ARRONDISSEMENT ÉLECTORAL QUARTIER AHUNTSIC
STREET CLARKE ELECTORAL DISTRICT WARD

COMPTÉ NO. ACCOUNT NO.	SITUATION DE LA PROPRIÉTÉ LOCATION OF PROPERTY	CADASTRE - SUB-DIVISION	VALEUR (DOLLARS SEULEMENT) - VALUE (DOLLARS ONLY)						Entretien des Trotoirs Maintenance of Sidewalks Pds. Front Ft.	VOÛTES VAULTS	RÉSOLUTION REDUCTION NO.
			TERRAIN LAND	BÂTIMENTS BUILDINGS	VALEUR TOTALE - TOTAL VALUE						
NOM ET ADRESSE DU PROPRIÉTAIRE NAME AND ADDRESS OF OWNER		OCCUPATION ET/AND DÉNOMINATION	EXEMPT	CATHOLIQUE CATHOLIC	PROTESTANTE PROTESTANT	NEUTRE NEUTRAL	JUIVE JEWISH				
..... PAR. ST. LAUREN.....											
714848	LOT CLARK ARMAND CHARTRAND 6863 CHATEAUBRIANB	343 112-24 BCHETEUR C	180		180					N.S.C.	
714849	LOT CLARKE DO	343 112-25 C	180		180					N.S.C.	
714850	9240 CLARKE DO	343 112-26 112-27 C	360	440	800					N.S.C.	
714851	LOT CLARK FERNAND RICHARD TERHOUX 1519 CRESCENT	343 112-28 ETUDIANT C	180		180					N.S.C.	
714852	LOT CLARK DO	343 112-29 C	180		180					N.S.C.	
714853	LOT CLARK DO	343 112-30 C	180		180					N.S.C.	
714854	LOT CLARK DO	343 112-31 C	180		180					N.S.C.	
714855	LOT CLARKE DO	343 112-32 C	180		180					N.S.C.	
<u>CHABANEL</u>											
..... E. D. 11.....											

CITÉ DE MONTREAL
CITY OF

RÔLE D'ÉVALUATION DES IMMEUBLES POUR L'EXERCICE FINANCIER COMMENÇANT LE 1ER MAI, 1938.
VALUATION ROLL OF IMMOVABLE PROPERTY FOR THE FISCAL YEAR COMMENCING 1ST MAY, 1938.

573

RUE CLARK
STREET

ARRONDISSEMENT ÉLECTORAL II
ELECTORAL DISTRICT

QUARTIER AHUNTSIC
WARD

COMPTÉ No. ACCOUNT NO.	SITUATION DE LA PROPRIÉTÉ LOCATION OF PROPERTY	CADASTRE - SUB-DIVISION	VALEUR (DOLLARS SEULEMENT) - VALUE (DOLLARS ONLY)					Entretien des Trottoirs Maintenance of Sidewalks Pds. Front Pl.	VOUTES VAULTS	RÉSOLUTION REDUCTION NO.
			TERRAIN LAND	BÂTIMENTS BUILDINGS	VALEUR TOTALE - TOTAL VALUE					
NOM ET ADRESSE DU PROPRIÉTAIRE NAME AND ADDRESS OF OWNER		OCCUPATION ET/AND DÉNOMINATION			EXEMPT	CATHOLIQUE CATHOLIC	PROTESTANTE PROTESTANT	NEUTRE NEUTRAL	JUIVE JEWISH	
<u>CHABANEL</u>										
..... PAR. ST LAURENT.....										
714856	LOT CLARK EUGENE DESHARAIS 1044 ST. DENIS	343 121-1 BOURGEOIS C	140			140				N.S.C.
714857	LOT CLARKE DO	343 121-2 C	140			140				N.S.C.
714858	LOT CLARKE DO	343 121-3 C	140			140				N.S.C.
714859	LOT CLARKE DO	343 121-4 C	140			140				N.S.C.
714860	LOT CLARKE DO	343 121-5 C	140			140				N.S.C.
714861	LOT CALRK NORTH MONTREAL CENTRE LTD C/O D.W. OGLVIE CO 1010 STE CATHERINE W.	343 121-6 N	140					140		N.S.C.
714862	LOT CLARK DO	343 121-7 N	140					140		N.S.C.
714863	LOT CLARK DO	343 121-8 N	140					140		N.S.C.
714864	LOT CLARK JOSEPH ALFRED MEUNIER 7091 BORDEAUX	343 160 MENUISIER C	140			140				N.S.C.

CITÉ DE MONTREAL
CITY OF

RÔLE D'ÉVALUATION DES IMMEUBLES POUR L'EXERCICE FINANCIER COMMENÇANT LE 1ER MAI, 1938.
VALUATION ROLL OF IMMOVABLE PROPERTY FOR THE FISCAL YEAR COMMENCING 1ST MAY, 1938.

574

RUE CLARK
STREET

ARRONDISSEMENT ÉLECTORAL 11
ELECTORAL DISTRICT

QUARTIER ANUNTSIC
WARD

COMPTE No. ACCOUNT No.	SITUATION DE LA PROPRIÉTÉ LOCATION OF PROPERTY NOM ET ADRESSE DU PROPRIÉTAIRE NAME AND ADDRESS OF OWNER	CADASTRE - SUB-DIVISION		VALEUR (DOLLARS SEULEMENT) - VALUE (DOLLARS ONLY)					Entrée des Trottoirs Maintenance of Sidewalks Pds. Front Ft.	VOÛTES VAULTS	RÉSOLUTION REDUCTION NO.
		OCCUPATION ET/AND DÉNOMINATION	TERRAIN LAND	BÂTIMENTS BUILDINGS	EXEMPT	VALEUR TOTALE - TOTAL VALUE					
..... PAR. ST. LAURENT.....											
						CATHOLIQUE CATHOLIC	PROTESTANTE PROTESTANT	NEUTRE NEUTRAL	JUIVE JEWISH		
714865	LOT CLARK JOSEPH ALFRED MEUNIER 7091 BORDEAUX	343	161	C	130	130					N.S.C.
714866	LOT CLARK CANADIAN NATIONAL REALTIES LTD. C/O T.G. WATSON 605 SHAUGHNESSY BLDG.	343	348	N	19500			19600			N.S.C.
714867	LOT CLARK CANADIAN NATIONAL RAILWAY CO. C/O T.G. WATSON 605 SHAUGHNESSY BLDG.	343	2	N	180			180			N.S.C.
714868	LOT CLARKE DO	343	3	N	160			160			N.S.C.
714869	LOT CLARKE DO	343	4	N	160			160			N.S.C.
714870	LOT CLARK DO	343	5	N	160			160			N.S.C.
714871	LOT CLARK DO	343	6	N	160			160			N.S.C.
714872	LOT CLARKE DO	343	7	N	160			160			N.S.C.
714873	LOT CLARK DO	343	8	N	160			160			N.S.C.

CITÉ DE MONTREAL
CITY OF

RÔLE D'ÉVALUATION DES IMMEUBLES POUR L'EXERCICE FINANCIER COMMENÇANT LE 1ER MAI, 1938.
VALUATION ROLL OF IMMOVABLE PROPERTY FOR THE FISCAL YEAR COMMENCING 1ST MAY, 1938.

575

RUE CLARK
STREET
ARRONDISSEMENT ÉLECTORAL II
ELECTORAL DISTRICT
QUARTIER AHUNTSIC
WARD

COMPTÉ NO. ACCOUNT NO.	SITUATION DE LA PROPRIÉTÉ LOCATION OF PROPERTY	CADASTRE - SUB-DIVISION	VALEUR (DOLLARS SEULEMENT) - VALUE (DOLLARS ONLY)					Entretien des Trottoirs Maintenance of Sidewalks Pds. Front Ft.	VOÛTES VAULTS	RÉSOLUTION REDUCTION NO.	
			TERRAIN LAND	BÂTIMENTS BUILDINGS	VALEUR TOTALE - TOTAL VALUE						
	NOM ET ADRESSE DU PROPRIÉTAIRE NAME AND ADDRESS OF OWNER	OCCUPATION ET/AND DÉNOMINATION			EXEMPT	CATHOLIQUE CATHOLIC	PROTESTANTE PROTESTANT	NEUTRE NEUTRAL	JUIVE JEWISH		
	 PAR. ST LAURENT.....									
714874	LOT CLARK CANADIAN NATIONAL RAILWAY CO C/O T.G. WATSON 605 SHAUGHNESSY BLDG	343 9 N	160					160			N.S.C.
714875	LOT CLARK DO	343 10 N	150					160			N.S.C.
714876	LOT CLARK DO	343 11 N	160					160			N.S.C.
714877	LOT CLARK ALMA CAREY EPSE. DE CHARLES MAURICE MARY ANN CAREY EPSE DE FRS. X. LANDRY MAGGIE CAREY EPSE DE THOMAS GREEN VIRGINIE CAREY EPSE DE ADHEMAR MAILHOT JOHN CAREY ALFRED CAREY LOUISA CAREY C/O A. MAILHOT 4174 OXFORD AVE	343 12 C	160			160					N.S.C.
714878	LOT CLARK DO	343 13 C	160			160					N. S.C.
714879	LOT CLARK L'INSTITUTION CATHOLIQUE DES SOURDS MUETS POUR LA P. 7400 ST. LAURENT	343 14 C	160			160					N.S.C.
714880	LOT CLARK DO	343 15 C	160			160					N.S.C.

CITÉ DE MONTREAL
CITY OF

RÔLE D'ÉVALUATION DES IMMEUBLES POUR L'EXERCICE FINANCIER COMMENÇANT LE 1ER MAI, 1938.
VALUATION ROLL OF IMMOVABLE PROPERTY FOR THE FISCAL YEAR COMMENCING 1ST MAY, 1938.

576

RUE CLARK
STREET

ARRONDISSEMENT ÉLECTORAL 11
ELECTORAL DISTRICT

QUARTIER AHUNTSIC
WARD

27-19250

COMPTE No. ACCOUNT No.	SITUATION DE LA PROPRIÉTÉ LOCATION OF PROPERTY	CADASTRE - SUB-DIVISION		VALEUR (DOLLARS SEULEMENT) - VALUE (DOLLARS ONLY)					Entretien des Trottoirs Maintenance of Sidewalks Pds. Front Ft.	VOUTES VAULTS	RÉSOLUTION REDUCTION NO.	
		NOM ET ADRESSE DU PROPRIÉTAIRE NAME AND ADDRESS OF OWNER	OCCUPATION ET/AND DÉNOMINATION	TERRAIN LAND	BÂTIMENTS BUILDINGS	EXEMPT	CATHOLIQUE CATHOLIC	PROTESTANTE PROTESTANT				NEUTRE NEUTRAL
		 PAR. ST LAURENT.....									
714881	LOT CLARK L'INSTITUTION CATHOLIQUE DES SOURDS MUETS POUR LA P. 7400 ST. LAURENT.	343	16	160		160						N.S.C.
714882	LOT CLARK DO	343	17	160		160						N.S.C.
	<u>PORT ROYAL</u>											
714883	LOT CLARK AHUNTSIC REALTY CORP C O J.A. PELOQUIN 10593 ST. CHARLES	343	36	160				160				N.S.C.
714884	LOT CLARK DO	343	37	160		160		160				N.S.C.
714885	LOT CLARK DO	343	38	160				160				N.S.C.
714886	LOT CLARK DO	343	39	160				160				N.S.C.
714887	LOT CLARK JOSEPH BOUCHER 4293 PAPINEAU ALBERT LALANDE	343	40	160		160						N.S.C.
714888	LOT CLARK ISH FRANK	343	41	160					160			N.S.C.

CITÉ DE MONTREAL
CITY OF

RÔLE D'ÉVALUATION DES IMMEUBLES POUR L'EXERCICE FINANCIER COMMENÇANT LE 1ER MAI, 1938.
VALUATION ROLL OF IMMOVABLE PROPERTY FOR THE FISCAL YEAR COMMENCING 1ST MAY, 1938.

577

RUE CLARK ARRONDISSEMENT ÉLECTORAL 11 QUARTIER ARUNJSIC
STREET ELECTORAL DISTRICT WARD

COMPTÉ NO. ACCOUNT NO	SITUATION DE LA PROPRIÉTÉ LOCATION OF PROPERTY	CADASTRE - SUB-DIVISION		VALEUR (DOLLARS SEULEMENT) - VALUE (DOLLARS ONLY)					Entretien des Trottoirs Maintenance of Sidewalks Pds. Front Ft.	VOÛTES VAULTS	RÉSOLUTION REDUCTION NO.	
		NOM ET ADRESSE DU PROPRIÉTAIRE NAME AND ADDRESS OF OWNER	OCCUPATION ET/AND DÉNOMINATION	TERRAIN LAND	BÂTIMENTS BUILDINGS	EXEMPT	CATHOLIQUE CATHOLIC	PROTESTANTE PROTESTANT				NEUTRE NEUTRAL
		 PAR. ST. LAURENT.....									
714889	LOT CLARK EST. WM. THOMAS HENEY	343 42	C	160		160					N.S.C.	
714890	LOT CLARK DO	343 43	C	160		160					N.S.C.	
714891	LOT CLARK DO	343 44	C	160		160					N.S.C.	
714892	LOT CLARK DO	343 45	C	160		160					N.S.C.	
714893	LOT CLARK HARRY C. HITCHCOCK ARTHUR K. HITCHCOCK MORGAN & CLINTON PLATTSBURG N.Y.	343 46	P	160			160				N.S.C.	
714894	LOT CLARK DO	343 47	P	160			160				N.S.C.	
714895	LOT CLARK DO	343 48	P	160			160				N.S.C.	
714696	LOT CLARK DO	343 49	P	160			160				N.S.C.	
714897	LOT CLARK DO	343 50	P	160			160				N.S.C.	

CITÉ DE MONTREAL
CITY OF

RÔLE D'ÉVALUATION DES IMMEUBLES POUR L'EXERCICE FINANCIER COMMENÇANT LE 1ER MAI, 1938.
VALUATION ROLL OF IMMOVABLE PROPERTY FOR THE FISCAL YEAR COMMENCING 1ST MAY, 1938.

578

RUE CLARK
STREET

ARRONDISSEMENT ÉLECTORAL II
ELECTORAL DISTRICT

QUARTIER AHUNTSIC
WARD

COMPTE No. ACCOUNT No.	SITUATION DE LA PROPRIÉTÉ LOCATION OF PROPERTY	CADASTRE - SUB-DIVISION OCCUPATION ET/AND DÉNOMINATION	VALEUR (DOLLARS SEULEMENT) - VALUE (DOLLARS ONLY)					Entretien des Trotoirs Maintenance of Sidewalks Pds. Front Ft.	VOÛTES VAULTS	RÉSOLUTION REDUCTION NO.
			TERRAIN LAND	BÂTIMENTS BUILDINGS	VALEUR TOTALE - TOTAL VALUE					
			EXEMPT	CATHOLIQUE CATHOLIC	PROTESTANTE PROTESTANT	NEUTRE NEUTRAL	JUIVE JEWISH			
..... PAR. ST. LAURENT.....										
714898	LOT CLARK HARRY C. HITCOCK ARTHUR K. HITCOCK C/O H.C. HITCOCK MORGAN * CLINTON STS PLATTSBURG N.Y.	343 51 GENT P GENT	160			160				N.S.C.
714899	LOT CLARK DO	343 52 P	160			160				N.S.C.
714900	LOT CLARK DO	343 53 P	160			160				N.S.C.
714901	LOT CLARK DO	343 54 P	160			160				N.S.C.
714902	LOT CLARK DO	343 55 P	160			160				N.S.C.
714903	LOT CLARK ALVAREZ VAILLANCOURT ST. JEROME QUE.	343 56 BOULANGER C	160			160				N.S.C.
714904	LOT CLARK AMEDEE CARON LEONTINE CHARBONNEAU SON EPSE 5462 ST. LAURENT	343 57 C	160			160				N.S.C.
714905	LOT CLARK EST. WM. THOMAS HENEY	343 58 C	160			160				N.S.C.

CITÉ DE MONTREAL
CITY OF

579

RÔLE D'ÉVALUATION DES IMMEUBLES POUR L'EXERCICE FINANCIER COMMENÇANT LE 1ER MAI, 1938.
VALUATION ROLL OF IMMOVABLE PROPERTY FOR THE FISCAL YEAR COMMENCING 1ST MAY, 1938.

RUE CLARK ARRONDISSEMENT ÉLECTORAL II QUARTIER ARUNTSIC
STREET ELECTORAL DISTRICT WARD

COMPTÉ No. ACCOUNT No	SITUATION DE LA PROPRIÉTÉ LOCATION OF PROPERTY	CADASTRE - SUB-DIVISION	VALEUR (DOLLARS SEULEMENT) - VALUE (DOLLARS ONLY)					Entretien des Trottoirs Maintenance of Sidewalks Pgs. Front Ft.	VOÛTES VAULTS	RÉSOLUTION REDUCTION NO.
			TERRAIN LAND	BÂTIMENTS BUILDINGS	VALEUR TOTALE - TOTAL VALUE					
NON ET ADRESSE DU PROPRIÉTAIRE NAME AND ADDRESS OF OWNER		OCCUPATION ET/AND DÉNOMINATION	EXEMPT	CATHOLIQUE CATHOLIC	PROTESTANTE PROTESTANT	NEUTRE NEUTRAL	JUIVE JEWISH			
..... PAR. ST. LAURENT.....										
714906	LOT CLARK JOSEPH HOMIER AGNES LEVESQUE C. EN B (SON EPSE) 7076 DE NORMANVILLE	343 59 PLOMBIER C	160		160				N.S.C.	
714907	LOT CLARK AMANDA PATENAUDE VVE DE JOSEPH DORAY 4805 ST. URBAIN	343 60 C	160		160				N.S.C.	
714908	LOT CLARK DO	343 61 C	160		160				N.S.C.	
714909	LOT CLARK DO	343 62 C	160		160				N.S.C.	
714910	LOT CLARK DO <u>PRIDEAUX</u>	343 63 C	160		160				N.S.C.	
..... TRAVERSEZ.....										
714911	LOT CLARK GASTON LEPINE 8721 ROUTHIER	341 130 MACHINISTE C	150		150				N.S.C.	
714912	LOT CLARK DO	341 129 C	160		160				N.S.C.	
714913	LOT CLARK DONAT MILARD 1601 VIAU	341 128 GROCIER C	160		160				N.S.C.	
714914	LOT CLARK DO	341 127 C	160		160				N.S.C.	
714915	LOT CLARK	341 126								

CITÉ DE MONTREAL
CITY OF

RÔLE D'ÉVALUATION DES IMMEUBLES POUR L'EXERCICE FINANCIER COMMENÇANT LE 1ER MAI, 1938.
VALUATION ROLL OF IMMOVABLE PROPERTY FOR THE FISCAL YEAR COMMENCING 1ST MAY, 1938.

RUE CLARK
STREET
ARRONDISSEMENT ÉLECTORAL II
ELECTORAL DISTRICT
QUARTIER AHUNTSIC
WARD

COMPTE No. ACCOUNT No.	SITUATION DE LA PROPRIÉTÉ LOCATION OF PROPERTY	CADASTRE - SUB-DIVISION OCCUPATION ET/AND DÉNOMINATION	TERRAIN LAND	BÂTIMENTS BUILDINGS	VALEUR (DOLLARS SEULEMENT) - VALUE (DOLLARS ONLY)					Entretien des Trottoirs Maintenance of Sidewalks Pds. Front Pl.	VOÛTES VAULTS	RÉSOLUTION REDUCTION NO.
					EXEMPT	CATHOLIQUE CATHOLIC	PROTESTANTE PROTESTANT	NEUTRE NEUTRAL	JUIVE JEWISH			
	 PAR. ST. LAURENT.....										
714915	LOT CLARK CITE DE MONTREAL	341 126 (FIN PRIVÉE) (NEUTRE POUR TAXE SCOLAIRE) EX	160		160			160		N.S.C.		
714916	LOT CLARK DO	341 125 (FIN PRIVÉE) (NEUTRE POUR TAXE SCOLAIRE) EX	160		160			160		N.S.C.		
714917	LOT CLARK JOHN TARAFASKY 3685 DE BULLION	341 124 WELDER C	160			160				N.S.C.		
714918	LOT CLARK CITE DE MONTREAL	341 123 (FIN PRIVÉE) (NEUTRE POUR TAXE SCOLAIRE) EX	160		160			160		N.S.C.		
714919	LOT CLARK DO	341 122 (FIN PRIVÉE) (NEUTRE POUR TAXE SCOLAIRE) EX	160		160			160		N.S.C.		
714920	LOT CLARK DO	341 121 (FIN PRIVÉE) (NEUTRE POUR TAXE SCOLAIRE) EX	160		160			160		N.S.C.		
714921	LOT CLARK DO	341 120 (FIN PRIVÉE) (NEUTRE POUR TAXE SCOLAIRE) EX	160		160			160		N.S.C.		
714922	LOT CLARK DO	341 119 (FIN PRIVÉE) (NEUTRE POUR TAXE SCOLAIRE) EX	160		160			160		N.S.C.		
714923	LOT CLARK DO	341 118 (FIN PRIVÉE) (NEUTRE POUR TAXE SCOLAIRE) EX	160		160			160		N.S.C.		

CITÉ DE MONTREAL
CITY OF MONTREAL

581

RÔLE D'ÉVALUATION DES IMMEUBLES POUR L'EXERCICE FINANCIER COMMENÇANT LE 1ER MAI, 1938.
VALUATION ROLL OF IMMOVABLE PROPERTY FOR THE FISCAL YEAR COMMENCING 1ST MAY, 1938.

RUE CLARK ARRONDISSEMENT ÉLECTORAL 11 QUARTIER AHUNTSIC
STREET CLARK ELECTORAL DISTRICT WARD

COMPTÉ NO. ACCOUNT NO.	SITUATION DE LA PROPRIÉTÉ LOCATION OF PROPERTY	CADASTRE - SUB-DIVISION OCCUPATION ET/AND DENOMINATION	VALEUR (DOLLARS SEULEMENT) - VALUE (DOLLARS ONLY)					Entretien des Trottoirs Maintenance of Sidewalks Pds. Front Ft.	VOÛTES VAULTS	RÉSOLUTION REDUCTION NO.
			TERRAIN LAND	BÂTIMENTS BUILDINGS	VALEUR TOTALE - TOTAL VALUE					
					EXEMPT	CATHOLIQUE CATHOLIC	PROTESTANTE PROTESTANT	NEUTRE NEUTRAL	JUIVE JEWISH	
..... PAR. ST. LAURENT.....										
714924	LOT CLARK CITE DE MONTREAL	341 117 EX 160 FIN PRIVÉE (NEUTRE POUR TAXE SCOLAIRE)	160		160			160		N.S.C.
714925	LOT CLARK JOSEPH LEDUC 4440 BREBŒUF	341 116 C 160	160			160				N.S.C.
714926	LOT CLARK JULES LEDUC 5233 BREBŒUF	341 115 C 160	160			160				N.S.C.
714927	LOT CLARK CITE DE MONTREAL	341 114 EX 160 FIN PRIVÉE (NEUTRE POUR TAXE SCOLAIRE)	160		160			160		N.S.C.
714928	LOT CLARK DO	341 113 EX 160 FIN PRIVÉE (NEUTRE POUR TAXE SCOLAIRE)	160		160			160		N.S.C.
714929	LOT CLARK DO	341 112 EX 160 FIN PRIVÉE (NEUTRE POUR TAXE SCOLAIRE)	160		160			160		N.S.C.
714930	LOT CLARK DO	341 111 EX 160 FIN PRIVÉE (NEUTRE POUR TAXE SCOLAIRE)	160		160			160		N.S.C.
714931	LOT CLARK DO	341 110 EX 160 FIN PRIVÉE (NEUTRE POUR TAXE SCOLAIRE)	160		160			160		N.S.C.
714932	LOT CLARK DO	341 109 EX 160 FIN PRIVÉE (NEUTRE POUR TAXE SCOLAIRE)	160		160			160		N.S.C.

CITÉ DE MONTREAL
CITY OF

RÔLE D'ÉVALUATION DES IMMEUBLES POUR L'EXERCICE FINANCIER COMMENÇANT LE 1ER MAI, 1938.
VALUATION ROLL OF IMMOVABLE PROPERTY FOR THE FISCAL YEAR COMMENCING 1ST MAY, 1938.

582

RUE CLARK
STREET

ARRONDISSEMENT ÉLECTORAL 11
ELECTORAL DISTRICT

QUARTIER AHUNTSIC
WARD

37-38254

COMPTE No. ACCOUNT No.	SITUATION DE LA PROPRIÉTÉ LOCATION OF PROPERTY	CADASTRE - SUB-DIVISION OCCUPATION ET/AND DÉNOMINATION	VALEUR (DOLLARS SEULEMENT) - VALUE (DOLLARS ONLY)					Entrée des Trottoirs Maintenance of Sidewalks Pda. Front Pt.	VOÛTES VAULTS	RÉSOLUTION REDUCTION NO.		
			TERRAIN LAND	BÂTIMENTS BUILDINGS	VALEUR TOTALE - TOTAL VALUE							
					EXEMPT	CATHOLIQUE CATHOLIC	PROTESTANTE PROTESTANT				NEUTRE NEUTRAL	JUIVE JEWISH
	 PAR. T. LAURENT.....										
714933	LOT CLARK CITE DE MONTREAL	341 108 EN PRIVÉE EX (NEUTRE POUR TAXE SCOLAIRE)	160		160		160		N.S.C.			
714934	LOT CLARK DO	341 107 EN PRIVÉE EX (NEUTRE POUR TAXE SCOLAIRE)	160		160		160		N.S.C.			
714935	LOT CLARK DO	341 106 EN PRIVÉE EX (NEUTRE POUR TAXE SCOLAIRE)	160		160		160		N.S.C.			
714936	LOT CLARK DO	341 105 EN PRIVÉE EX (NEUTRE POUR TAXE SCOLAIRE)	160		160		160		N.S.C.			
714937	LOT CLARK LA CIE PHARMACEUTIQUE ADANAC LIMITEE.	341 104 N	160				160		N.S.C.			
	<u>PORT ROYAL</u>											
714938	LOT CLARK ERNEST ALFRED BIENVENU 4225 ESPLANADE	341 77 EMP. CIV. C	160		160				N.S.C.			
714939	LOT CLARK DO	341 76 C	160		160				N.S.C.			
714940	LOT CLARK DO	341 75 C	160		160				N.S.C.			

CITÉ DE MONTREAL
CITY OF

RÔLE D'ÉVALUATION DES IMMEUBLES POUR L'EXERCICE FINANCIER COMMENÇANT LE 1ER MAI, 1938.
VALUATION ROLL OF IMMOVABLE PROPERTY FOR THE FISCAL YEAR COMMENCING 1ST MAY, 1938.

583

RUE CLARK
STREET

ARRONDISSEMENT ÉLECTORAL II
ELECTORAL DISTRICT

QUARTIER AHUNTSIC
WARD

COMPTÉ NO. ACCOUNT NO.	SITUATION DE LA PROPRIÉTÉ LOCATION OF PROPERTY NOM ET ADRESSE DU PROPRIÉTAIRE NAME AND ADDRESS OF OWNER	CADASTRE - SUB-DIVISION OCCUPATION ET/AND DÉNOMINATION	TERRAIN LAND	BÂTIMENTS BUILDINGS	VALEUR (DOLLARS SEULEMENT) - VALUE (DOLLARS ONLY)				Entretien des Trottoirs Maintenance of Sidewalks Pds. Front Pl.	VOÛTES VAULTS	RÉSOLUTION REDUCTION NO.
					EXEMPT	CATHOLIQUE CATHOLIC	PROTESTANTE PROTESTANT	NEUTRE NEUTRAL			
7149 41	LOT CLARK ERNEST ALFRED BIENVENU 4227 ESPLANADE 4225 APR. ST. LAURENT..... 341 74 EMP. CIX. C	160								N.S.C.
7149 42	LOT CLARK CITE DE MONTREAL	341 73 (FIN PRIVÉE) EX (NEUTRE POUR TAXE SCOLAIRE)	160		160		160				N.S.C.
7149 43	LOT CLARK DO	341 72 (FIN PRIVÉE) EX (NEUTRE POUR TAXE SCOLAIRE)	160		160		160				N.S.C.
7149 44	LOT CLARK CANADIAN NATIONAL REALTIES LTD. C/O T.G. WATSON 605 SHAUGHNESSY BLDG	341 71 N	160				160				N.S.C.
7149 45	LOT CLARK CANADIAN NATIONAL RAILWAY CO C/O T.G. WATSON 605 SHAUGHNESSY BLDG	341 70 N	160				160				N.S.C.
7149 46	LOT CLARK CANADIAN NATIONAL REALTIES LTD C/O T.G. WATSON 605 SHAUGHNESSY BLDG	341 69 N	160				160				N.S.C.
7149 47	LOT CLARK DO	341 68 M	160				160				N.S.C.
7149 48	LOT CLARK CANADIAN NATIONAL RAILWAY CO C/O T.G. WATSON 605 SHAUGHNESSY BLDG	341 67 N	160				160				N.S.C.

CITÉ DE MONTREAL
CITY OF

RÔLE D'ÉVALUATION DES IMMEUBLES POUR L'EXERCICE FINANCIER COMMENÇANT LE 1ER MAI, 1938.
VALUATION ROLL OF IMMOVABLE PROPERTY FOR THE FISCAL YEAR COMMENCING 1ST MAY, 1938.

524

RUE CLARK ARRONDISSEMENT ÉLECTORAL II QUARTIER AHUNTIC
STREET ELECTORAL DISTRICT WARD

COMPTE No. ACCOUNT No.	SITUATION DE LA PROPRIÉTÉ LOCATION OF PROPERTY	CADASTRE - SUB-DIVISION		VALEUR (DOLLARS SEULEMENT) - VALUE (DOLLARS ONLY)					Entretien des Trotoirs Maintenance of Sidewalks Pds. Front Fl.	VOÛTES VAULTS	RÉSOLUTION REDUCTION NO.	
		NOM ET ADRESSE DU PROPRIÉTAIRE NAME AND ADDRESS OF OWNER	OCCUPATION ET/AND DÉNOMINATION	TERRAIN LAND	BÂTIMENTS BUILDINGS	EXEMPT	CATHOLIQUE CATHOLIC	PROTESTANTE PROTESTANT				NEUTRE NEUTRAL
		 PAR. ST. LAURENT.....									
714949	LOT CLARK CANADIA NATIONAL RAILWAY CO C.O G.R. WATSON 605 SHAUGHNESSY BLDG	341 66	N	160			160			N.S.C.		
714950	LOT CLARK DO	341 65	N	160			160			N.S.C.		
714951	LOT CLARK DO	341 PT 60	N	100			100			N.S.C.		
714952	LOT CLARK ANTOINE BERNIER 5280 4 EME AVE.	341 64	EMP. DES POSTES C	160		160				N.S.C.		
714953	LOT CLARK DO	341 63	C	160		160				N.S.C.		
714954	LOT CLARK DO	341 62	C	160		160				N.S.C.		
714955	LOT CLARK DO	341 61	C	160		160				N.S.C.		
714956	LOT CLARK ELIZA DESJARDINS VVE DE MAXIME B. JARRY (DECEDEE) 8239 CASGRAIN	341 60A 342 413	C	160		160				N.S.C.		

CITÉ DE MONTREAL
CITY OF

RÔLE D'ÉVALUATION DES IMMEUBLES POUR L'EXERCICE FINANCIER COMMENÇANT LE 1ER MAI, 1938.
VALUATION ROLL OF IMMOVABLE PROPERTY FOR THE FISCAL YEAR COMMENCING 1ST MAY, 1938.

585

RUE CLARK
STREET
ARRONDISSEMENT ÉLECTORAL II
ELECTORAL DISTRICT
QUARTIER AHUNTSIC
WARD

COMpte No. ACCOUNT No	SITUATION DE LA PROPRIÉTÉ LOCATION OF PROPERTY	CADASTRE - SUB-DIVISION		TERRAIN LAND	BÂTIMENTS BUILDINGS	VALEUR (DOLLARS SEULEMENT) - VALUE (DOLLARS ONLY)					Entretien des Trottoirs Maintenance of Sidewalks Pds. Front Pl.	VOÛTES VAULTS	RÉSOLUTION REDUCTION NO.
		NOM ET ADRESSE DU PROPRIÉTAIRE NAME AND ADDRESS OF OWNER	OCCUPATION ET/AND DÉNOMINATION			EXEMPT	CATHOLIQUE CATHOLIC	PROTESTANTE PROTESTANT	NEUTRE NEUTRAL	JUIVE JEWISH			
	PAR. ST. LAURENT.....											
714957	LOT CLARK ELIZA DESJARDINS VVE DE MAXIME B. JARRY 8239 CASGRAIN	342	412	160			160						N.S.C.
714958	LOT CLARK RVD. LBN VERSCHULDEN 7137 DES ERABLES	342	411	160			160						N.S.C.
714959	LOT CLARK LOUIS VERSCHULDEN 350 BLVD. ST. JOSEPH E.	342	410	160			160						N.S.C.
714960	LOT CLARK ROSARIO PAQUETTE 8546 ST. DENIS	342	409	160			160						N.S.C.
714961	LOT CLARK CITE DE MONTREAL	342	408	160		160			160				N.S.C.
714962	LOT CLARK JOSEPH MOISE JAURON 8405 LAJEUNESSE	342	407	160			160						N.S.C.
714963	LOT CLARK DAISY BARK DALRUMPLE EPSE DE, REMI CHAPUT L'ÉPIPHANIE QUE.	342	406	160			160						N.S.C.
714964	LOT CLARK ALEXINA PICARD EPSE DE EDOUARD DESCHAMPS	342	405	160			160						N.S.C.

CITÉ DE MONTREAL
CITY OF

RÔLE D'ÉVALUATION DES IMMEUBLES POUR L'EXERCICE FINANCIER COMMENÇANT LE 1ER MAI, 1938.
VALUATION ROLL OF IMMOVABLE PROPERTY FOR THE FISCAL YEAR COMMENCING 1ST MAY, 1938.

586

RUE CLARK
STREET

ARRONDISSEMENT ÉLECTORAL 11
ELECTORAL DISTRICT

QUARTIER AHUNTSIC
WARD

COMPTE No. ACCOUNT NO.	SITUATION DE LA PROPRIÉTÉ LOCATION OF PROPERTY	CADASTRE - SUB-DIVISION	VALEUR (DOLLARS SEULEMENT) - VALUE (DOLLARS ONLY)					Entretien des Trottoirs Maintenance of Sidewalks Pds. Front Pl.	VOÛTES VAULTS	RÉSOLUTION REDUCTION NO.	
			TERRAIN LAND	BÂTIMENTS BUILDINGS	VALEUR TOTALE - TOTAL VALUE						
	NOM ET ADRESSE DU PROPRIÉTAIRE NAME AND ADDRESS OF OWNER	OCCUPATION ET/AUO DÉNOMINATION			EXEMPT	CATHOLIQUE CATHOLIC	PROTESTANTE PROTESTANT	NEUTRE NEUTRAL	JUIVE JEWISH		
	 PAR. ST. LAURENT.....									
714965	LOT CLARK LUCIENNE HURTUBISE 2397 JEANNE D'ARC	342 404 FILLE MAJ. C	160			16					N.S.C.
714966	LOT CLARK ARTHUR DEMONTIGNY 28 8 CHURCH 281	342 403 BOURGEOIS C	160			160					N.S.C.
714967	LOT CLARK ALEXANDRE COURVAL 192 4 EME AVE VILLE ST. PIERRE	342 402 C	160			160					N.S.C.
714968	LOT CLARK SUCC. EDOUARD LATREILLE ALICE HEBERT VVE DE EDOUARD LATREILLE 1/3 BLANCHE LATREILLE EPSE DE LEON BOUCHARD 1/3 RODOLPHE LATREILLE 1/3 EMILIE LATREILLE EPSE DE A. DUCKETT 1/3 ARMAND LATREILLE 1/3 M/S J.E. PRIEUR 59 ST. JACQUES O.	342 401 C MNFTR. AGENT AGENT	160			160					N.S.C.
714969	LOT CLARK ALICE HEBERT VVE DE EDOUARD LATREILLE & AL C/O J.E. PRIEUR 59 ST. JACQUES W.	342 400 C	160			160					N.S.C.
714970	LOT CLARK DO	342 399 C	160			160					N.S.C.
	<u>LOUVAIN (BRUCE)</u>										

CITÉ DE MONTREAL
CITY OF

587

RÔLE D'ÉVALUATION DES IMMEUBLES POUR L'EXERCICE FINANCIER COMMENÇANT LE 1ER MAI, 1938.
VALUATION ROLL OF IMMOVABLE PROPERTY FOR THE FISCAL YEAR COMMENCING 1ST MAY, 1938.

RUE CLARK ARRONDISSEMENT ÉLECTORAL 11 QUARTIER AHUNTSIC
STREET CLARK ELECTORAL DISTRICT WARD

COMPTE No. ACCOUNT No.	SITUATION DE LA PROPRIÉTÉ LOCATION OF PROPERTY	CADASTRE - SUB-DIVISION		VALEUR (DOLLARS SEULEMENT) - VALUE (DOLLARS ONLY)					Entretien des Trottoirs Maintenance of Sidewalks Pds. Front Pl.	VOÛTES VAULTS	RÉSOLUTION REDUCTION NO.	
		NOM ET ADRESSE DU PROPRIÉTAIRE NAME AND ADDRESS OF OWNER	OCCUPATION ET/AND DÉNOMINATION	TERRAIN LAND	BÂTIMENTS BUILDINGS	EXEMPT	CATHOLIQUE CATHOLIC	PROTESTANTE PROTESTANT				NEUTRE NEUTRAL
	<u>LOUVAIN (BRUCE)</u>	 PAR. ST. LAURENT									
714971	LOT CLARK FRANCOIS GODFROI DENAULT 8527 LAJEUNESSE	342 381		200. 100				200. 100			N.S.C.	Cont. 12.
714972	LOT CLARK DO	342 380		200				200			N.S.C.	
714973	LOT CLARK DO	342 ³⁷⁹ 372		200				200			N.S.C.	
714974	LOT CLARK DO	342 378		200				200			N.S.C.	
714975	LOT CLARK	342 377										
714976	CITE DE MONTREAL LOT CLARK - DO -	(NEUTRE POUR TAXE SCOLAIRE) 342 (FIN PRIVEE) 376		200				200			N.S.C.	
714977	LOT CLARK DO	(NEUTRE POUR TAXE SCOLAIRE) 342 (FIN PRIVEE) 375		200				200			N.S.C.	
714978	LOT CLARK DO	(NEUTRE POUR TAXE SCOLAIRE) 342 (FIN PRIVEE) 374		200				200			N.S.C.	
714979	LOT CLARK PARMFLIA PARENT EPSE DE NOEL DOMINIQUE 144 4TH ST. LEAMINSKER MASS.	342 373		200				200			N.S.C.	
714980	LOT CLARK DO	342 372		200				200			N.S.C.	

CITÉ DE MONTREAL
CITY OF

RÔLE D'ÉVALUATION DES IMMEUBLES POUR L'EXERCICE FINANCIER COMMENÇANT LE 1ER MAI, 1938.
VALUATION ROLL OF IMMOVABLE PROPERTY FOR THE FISCAL YEAR COMMENCING 1ST MAY, 1938.

588

RUE CLARK
STREET

ARRONDISSEMENT ÉLECTORAL II
ELECTORAL DISTRICT

QUARTIER AHUNTSIC
WARD

37-39753

COMPTE NO. ACCOUNT NO.	SITUATION DE LA PROPRIÉTÉ LOCATION OF PROPERTY NOM ET ADRESSE DU PROPRIÉTAIRE NAME AND ADDRESS OF OWNER	CADASTRE - SUB-DIVISION		TERRAIN LAND	BÂTIMENTS BUILDINGS	VALEUR (DOLLARS SEULEMENT) - VALUE (DOLLARS ONLY)					Entretien des Trottoirs Maintenance of Sidewalks Pav. Front FL	VOÛTES VAULTS	RÉSOLUTION REDUCTION NO.
		OCCUPATION ET/AND DÉNOMINATION				EXEMPT	CATHOLIQUE CATHOLIC	PROTESTANTE PROTESTANT	NEUTRE NEUTRAL	JUIVE JEWISH			
	 PAR. ST. LAURENT.....											
714981	LOT CLARK EDOUARD BOISCLAIR ANNA BOISCLAIR CLEMENTINE BOISCLAIR A/S E. BOISCLAIR 4830 COLONIALE	342	371	200			200						N.S.C.
714982	LOT CLARK DO	342	370	200			200						N.S.C.
714983	LOT CLARK DO	342	369	200			200						N.S.C.
714984	LOT CLARK DO	342	368	200			200						N.S.C.
714985	LOT CLARK DO	342	367	200			200						N.S.C.
714986	LOT CLARK W. HERVE HEBERT	342	366	200			200						N.S.C.
714987	LOT CLARKE DO	342	365	200			200						N.S.C.
714988	LOT CLARK GEORGES J. LEPINE	342	364	200			200						N.S.C.
714989	LOT CLARK CITE DE MONTREAL	342	363	200		200			200				N.S.C.
		(FIN PRIVÉE) (NEUTRE POUR TAXE SCOLAIRE)											

CITÉ DE MONTREAL
CITY OF

380

RÔLE D'ÉVALUATION DES IMMEUBLES POUR L'EXERCICE FINANCIER COMMENÇANT LE 1ER MAI, 1938.
VALUATION ROLL OF IMMOVABLE PROPERTY FOR THE FISCAL YEAR COMMENCING 1ST MAY, 1938.

RUE STREET CLARK ARRONDISSEMENT ÉLECTORAL II QUARTIER AMUNTSIC
ELECTORAL DISTRICT WARD

COMPTE NO. ACCOUNT NO.	SITUATION DE LA PROPRIÉTÉ LOCATION OF PROPERTY	CADASTRE - SUB-DIVISION		VALEUR (DOLLARS SEULEMENT) - VALUE (DOLLARS ONLY)					Entretien des Trotoirs Maintenance of Sidewalks Pds. Front Pl.	VOÛTES VAULTS	RÉSOLUTION REDUCTION NO.	
		NOM ET ADRESSE DU PROPRIÉTAIRE NAME AND ADDRESS OF OWNER	OCCUPATION ET/OU DÉNOMINATION	TERRAIN LAND	BÂTIMENTS BUILDINGS	EXEMPT	CATHOLIQUE CATHOLIC	PROTESTANTE PROTESTANT				NEUTRE NEUTRAL
	 PAR. ST. LAURENT.....										
714990	LOT CLARK CITE DE MONTREAL	342 362 (FIN PRIVÉE)	EX	200				200				N.S.C.
714991	LOT CLARK DO	342 ³⁶¹ 360 (FIN PRIVÉE)	EX	200				200				N.S.C.
714992	LOT CLARK DO	342 360 (FIN PRIVÉE)	EX	200				200				N.S.C.
714993	LOT CLARK J. DELPHIS DE REPENTIGNY 5124 DELORIMIER	342 359 MCHD	C	200				200				N.S.C.
714994	LOT CLARK DO	342 358	C	200				200				M.S.C.
714995	LOT CLARK CITE DE MONTREAL	342 357 (FIN PRIVÉE)	EX	200				200				N.S.C.
714996	LOT CLARK DO	342 356 (FIN PRIVÉE)	EX	200				200				N.S.C.
714997	LOT CLARK ANDRE BERTLER 9322 BLVD. ST. LAURENT	342 355 MACANICIEN	C	200				200				N.S.C.
714998	LOT CLARK RAOUL ST. PIERRE 6228 BORDEAUX	342 354	C	200				200				N.S.C.

CITÉ DE MONTREAL
CITY OF

590

RÔLE D'ÉVALUATION DES IMMEUBLES POUR L'EXERCICE FINANCIER COMMENÇANT LE 1ER MAI, 1938.
VALUATION ROLL OF IMMOVABLE PROPERTY FOR THE FISCAL YEAR COMMENCING 1ST MAY, 1938.

RUE CLARK ARRONDISSEMENT ÉLECTORAL 11 QUARTIER AHUNTSIC
STREET CLARK ELECTORAL DISTRICT WARD

COMPTE NO. ACCOUNT NO.	SITUATION DE LA PROPRIÉTÉ LOCATION OF PROPERTY	CADASTRE - SUB-DIVISION		VALEUR (DOLLARS SEULEMENT) - VALUE (DOLLARS ONLY)					Entretien des Trottoirs Maintenance of Sidewalks Pds. Front Fl.	VOÛTES VAULTS	RÉSOLUTION REDUCTION NO.	
		NOM ET ADRESSE DU PROPRIÉTAIRE NAME AND ADDRESS OF OWNER	OCCUPATION ET/AND DÉSIGNATION	TERRAIN LAND	BÂTIMENTS BUILDINGS	EXEMPT	CATHOLIQUE CATHOLIC	PROTESTANTE PROTESTANT				NEUTRE NEUTRAL
	 PAR. ST. LAURENT.....										
714999	LOT CLARK EUGENIE ST. PIERRE EPSE XOE DECIO ROMAGNOLI 8378 HOCHELAGA 8338	342	353	C	200							N.S.C.
715000	LOT CLARK JEAN BERTLER 9322 ST. LAURENT	342	352	C	200							N.S.C.
715001	LOT CLARK DO	342	351	C	200							N.S.C.
715002	LOT CLARK VIRGINIE ALIBS EUGENIE STE MARIE VVE DE JOSEPH ST. PIERRE 1863 CHAMPLAIN	342	350	C	200							N.S.C.
	<u>CHABANEL</u> E. D. 13.....										
715003	LOT CLARK ALYCE OR ALICE KEARNEY WID. OF TITUS P. SHEDDEN	342	315	C	200							N.S.C.
715004	LOT CLARK DO	342	314 314	C	200							N.S.C.
715005	LOT CLARK DO	342	313	C	200							N.S.C.
715006	LOT CLARK DO	342	312	C	200							N.S.C.

CITÉ DE MONTREAL
CITY OF

RÔLE D'ÉVALUATION DES IMMEUBLES POUR L'EXERCICE FINANCIER COMMENÇANT LE 1ER MAI, 1938.
VALUATION ROLL OF IMMOVABLE PROPERTY FOR THE FISCAL YEAR COMMENCING 1ST MAY, 1938.

591

RUE CLARK
STREET

ARRONDISSEMENT ÉLECTORAL 13
ELECTORAL DISTRICT

QUARTIER AHUNTSIC
WARD

COMpte No. ACCOUNT No.	SITUATION DE LA PROPRIÉTÉ LOCATION OF PROPERTY	CADASTRE - SUB-DIVISION		VALEUR (DOLLARS SEULEMENT) - VALUE (DOLLARS ONLY)					Entretien des Trottoirs Maintenance of Sidewalks Pds. Front Ft.	VOÛTES VAULTS	RÉSOLUTION REDUCTION NO.
		NOM ET ADRESSE DU PROPRIÉTAIRE NAME AND ADDRESS OF OWNER	OCCUPATION ET/AND DÉSIGNATION	TERRAIN LAND	BÂTIMENTS BUILDINGS	EXEMPT	CATHOLIQUE CATHOLIC	PROTESTANTE PROTESTANT			
715007	LOT CLARK ALYCE OR ALICE KEARNEY WID OF TITUS P SHEDDEN PAR. ST. LAURENT..... 342 311	C	200							N.S.C.
715008	LOT CLARK DO	342 310	C	200							N.S.C.
715009	LOT CLARK DO	342 309	C	200							N.S.C.
715010	LOT CLARK DO	342 308	C	200							N.S.C.
715011	LOT CLARK DO	342 307	C	200							N.S.C.
715012	LOT CLARK DO	342 ³⁰⁶ 307	C	200							N.S.C.
715013	LOT CLARK DO	342 305	C	200							N.S.C.
715014	LOT CLARK DO	342 304	C	200							N.S.C.
715015	LOT CLARK DO	342 303	C	200							N.S.C.
715016	LOT CLARK DO	342 302	C	200							N.S.C.

715021

Georges N. Bermond. (bold)
275 Ch. St. Catherine,

#50⁰⁰

26-1-37

CITÉ DE MONTREAL
CITY OF

RÔLE D'ÉVALUATION DES IMMEUBLES POUR L'EXERCICE FINANCIER COMMENÇANT LE 1ER MAI, 1938.
VALUATION ROLL OF IMMOVABLE PROPERTY FOR THE FISCAL YEAR COMMENCING 1ST MAY, 1938.

212

RUE CLARK ARRONDISSEMENT ÉLECTORAL 13 QUARTIER AHUNTSIC
STREET CLARK ELECTORAL DISTRICT WARD

COMPTE NO. ACCOUNT NO.	SITUATION DE LA PROPRIÉTÉ LOCATION OF PROPERTY	CADASTRE - SUB-DIVISION		VALEUR (DOLLARS SEULEMENT) - VALUE (DOLLARS ONLY)					Entretien des Trotoirs Maintenance of Sidewalks Pds. Front Fl.	VOÛTES VAULTS	RÉSOLUTION REDUCTION NO.	
		NOM ET ADRESSE DU PROPRIÉTAIRE NAME AND ADDRESS OF OWNER	OCCUPATION ET/AND DÉNOMINATION	TERRAIN LAND	BÂTIMENTS BUILDINGS	EXEMPT	CATHOLIQUE CATHOLIC	PROTESTANTE PROTESTANT				NEUTRE NEUTRAL
	 PAR ST. LAURENT.....										
715017	LOT CLARK <i>ALYCE</i> ALICE KEARNEY WID. OF TITUS P SHEDDEN	342	301 C	200			200				N.S.C.	
715018	LOT CLARK DO	342	300 C	200			200				N.S.C.	
715019	LOT CLARK CITE DE MONTREAL	342	299 (FIN PRIVEE) EX	200	200			200			N.S.C.	
715020	LOT CLARK LUDIVINE COUTU 4144 RIVARD	342	298 FILLE. MAJ. C	200			200				N.S.C.	
715021	LOT CLARK ALEXIS DE ROUSSELLE 12102 POINCARÉ	342	297 CONF. 12102 C	200			200				N.S.C.	
715022	LOT CLARK CITE DE MONTREAL	342	296 (FIN PRIVEE) EX (NEUTRE POUR TAXE SCOLAIRE)	200	200			200			N.S.C.	
715023	LOT CLARK HERBERT TATLEY 3473 DUROCHER	342	295 M.D. P	200				200			N.S.C.	
715024	LOT CLARK MARTHA E. HILLER VVE DE JAMES DONAHUE C/O A.R. SWAN 31 CAYUGA PLACE FORTY-FORT WILKESBARRE PA.	342	294 P	200			200				N.S.C.	

CITÉ DE MONTREAL
CITY OF

RÔLE D'ÉVALUATION DES IMMEUBLES POUR L'EXERCICE FINANCIER COMMENÇANT LE 1ER MAI, 1938.
VALUATION ROLL OF IMMOVABLE PROPERTY FOR THE FISCAL YEAR COMMENCING 1ST MAY, 1938.

593

RUE CLARK ARRONDISSEMENT ÉLECTORAL 13 QUARTIER AHUNTSIC
STREET ELECTORAL DISTRICT WARD

COMPTÉ NO. ACCOUNT NO.	SITUATION DE LA PROPRIÉTÉ LOCATION OF PROPERTY	CADASTRE - SUB-DIVISION		VALEUR (DOLLARS SEULEMENT) - VALUE (DOLLARS ONLY)					Entretien des Trottoirs Maintenance of Sidewalks Pds. Front Ft.	VOÛTES VAULTS	RÉSOLUTION REDUCTION NO.	
		NOM ET ADRESSE DU PROPRIÉTAIRE NAME AND ADDRESS OF OWNER	OCCUPATION ET/AND DÉNOMINATION	TERR. N LAND	BÂTIMENTS BUILDINGS	EXEMPT	CATHOLIQUE CATHOLIC	PROTESTANTE PROTESTANT				NEUTRE NEUTRAL
		 PAR. ST. LAURENT.....									
715025	LOT CLARK MARTHA E. HILLER VVE DE JAMES DONAHUE C/O A.R. SWAN 31 CAYUGA PLACE FORTY-FORT WILKESBARRE PA.	342 293	P	200			200					N.S.C.
715026	LOT CLARK DO	342 292	P	200			200					N.S.C.
715027	LOT CLARK WILLIAM DONAHUE 2250 COURSOI	342 291	C	200		200						N.S.C.
715028	LOT CLARK CITE DE MONTREAL	342 290	EX	200	200			200				N.S.C.
715029	LOT CLARK DO	342 289	EX	200	200			200				N.S.C.
715030	LOT CLARK CANADIAN NATIONAL REALTIES LTD C/O T.G. WATSON 605 SHAUGHNESSY BLDG	342 288 287 286 285 284	N	1100				1100				N.S.C.
LEGENDE												
715031	LOT CLARK CITE DE MONTREAL	342 249	EX	250	250			250				N.S.C.

CITÉ DE MONTREAL
CITY OF

RÔLE D'ÉVALUATION DES IMMEUBLES POUR L'EXERCICE FINANCIER COMMENÇANT LE 1ER MAI, 1938.
VALUATION ROLL OF IMMOVABLE PROPERTY FOR THE FISCAL YEAR COMMENCING 1ST MAY, 1938.

599

RUE CLARK ARRONDISSEMENT ÉLECTORAL 13 QUARTIER AHUNTSIC
STREET CLARK ELECTORAL DISTRICT WARD

COMPTÉ NO. ACCOUNT NO.	SITUATION DE LA PROPRIÉTÉ LOCATION OF PROPERTY	CADASTRE - SUB-DIVISION OCCUPATION ET/AND DÉNOMINATION	VALEUR (DOLLARS SEULEMENT) - VALUE (DOLLARS ONLY)					Entretien des Trotoirs Maintenance of Sidewalks Pds. Front Pl.	VOÛTES VAULTS	RÉSOLUTION REDUCTION NO.
			TERRAIN LAND	BÂTIMENTS BUILDINGS	EXEMPT	CATHOLIQUE CATHOLIC	PROTESTANTE PROTESTANT			
	 PAR. ST. LAURENT.....								
7150 32	LOT CLARK JANE NATT NAIRN	342 248 SPINSTER P	250				250			N.S.C.
7150 33	LOT CLARK RICHARD PAQUETTE 9003 CLARK	342 247 SERREFREIN C	250				250			N.S.C.
7150 34	LOT CLARK DO	342 246 C	250				250			N.S.C.
7150 35	LOT CLARK CITE DE MONTREAL	342 245 (FIN PRIVÉE) (NEUTRE POUR TAXE SCOLAIRE) EX	250		250			250		N.S.C.
7150 36	LOT CLARK DO	342 244 (FIN PRIVÉE) (NEUTRE POUR TAXE SCOLAIRE) EX	250		250			250		N.S.C.
7150 37	LOT CLARK DO	342 243 (FIN PRIVÉE) (NEUTRE POUR TAXE SCOLAIRE) EX	250		250			250		N.S.C.
7150 38	LOT CLARK WALKER KEYES 662 WOODLAND AVE	342 242 PAINTER P	250				250			N.S.C.
7150 39	LOT CLARK SERAPHIN BREARD DIT LAROCHE 9017 CLARK	342 241 CORDONNIER C	250				250			N.S.C.
7150 40	LOT CLARK DO	342 240 C	250				250			N.S.C.
7150 41	9019-17 CLARK DO	342 239 C	250	1250			1500			25

CITÉ DE MONTREAL
CITY OF

RÔLE D'ÉVALUATION DES IMMEUBLES POUR L'EXERCICE FINANCIER COMMENÇANT LE 1ER MAI, 1938.
VALUATION ROLL OF IMMOVABLE PROPERTY FOR THE FISCAL YEAR COMMENCING 1ST MAY, 1938.

595

RUE CLARK ARRONDISSEMENT ÉLECTORAL 13 QUARTIER AHUNTSIC
STREET CLARK ELECTORAL DISTRICT WARD

COMPTE No. ACCOUNT No.	SITUATION DE LA PROPRIÉTÉ LOCATION OF PROPERTY	CADASTRE - SUB-DIVISION OCCUPATION ET/AND DÉNOMINATION	TERRAIN LAND	VALEUR (DOLLARS SEULEMENT) - VALUE (DOLLARS ONLY)					Entretien des Trottoirs Maintenance of Sidewalks Pds. Front Pl.	VOÛTES VAULTS	RÉSOLUTION REDUCTION NO.
				BÂTIMENTS BUILDINGS	VALEUR TOTALE - TOTAL VALUE						
				EXEMPT	CATHOLIQUE CATHOLIC	PROTESTANTE PROTESTANT	NEUTRE NEUTRAL	JUIVE JEWISH			
7150 42	LOT CLARK FRANK HENRY HAUKINPAR. ST. LAURENT.... 342 238 MECHANIC P	250				250		25		
7150 43	LOT CLARK DO	342 237 P	250				250		25		
7150 44	9003-01 CLARK RICHARD PAQUETTE 9001 CLARK	342 236 F.M.P.C.P.R. C	250	3250			3500		25		
7150 45	LOT CLARK ALBERT DEGUIRE ANNA DEGUIRE ADOLPHE DEGUIRE OMELINE DEGUIRE ALICE DEGUIRE PHILIAS DEGUIRE LEO DEGUIRE EVA DEGUIRE M/S A. DEGUIRE 468 ST. GERMAIN, VILLE ST. LAURENT	342 235 C	250				250		25		
7150 46	LOT CLARK CITE DEMONTREAL	342 234 (FIN PRIVÉE) (NEUTRE POUR TAXE SCOLAIRE)	250		250		250		25		
7150 47	LOT CLARK DO	342 233 (FIN PRIVÉE) (NEUTRE POUR TAXE SCOLAIRE)	250		250		250		25		
7150 48	LOT CLARK DO	342 232 (FIN PRIVÉE) (NEUTRE POUR TAXE SCOLAIRE)	250		250		250		25		
7150 49	LOT CLARK DO	342 230 (FIN PRIVÉE) (NEUTRE POUR TAXE SCOLAIRE)	250		250		250		25		

CITÉ DE MONTREAL
CITY OF MONTREAL

RÔLE D'ÉVALUATION DES IMMEUBLES POUR L'EXERCICE FINANCIER COMMENÇANT LE 1ER MAI, 1938.
VALUATION ROLL OF IMMOVABLE PROPERTY FOR THE FISCAL YEAR COMMENCING 1ST MAY, 1938.

596

RUE CLARK
STREET

ARRONDISSEMENT ÉLECTORAL 13
ELECTORAL DISTRICT

QUARTIER ANUNTSIC
WARD

37-29754

COMPTÉ NO ACCOUNT NO.	SITUATION DE LA PROPRIÉTÉ LOCATION OF PROPERTY	CADASTRE - SUB-DIVISION OCCUPATION ET/AND DÉNOMINATION	VALEUR (DOLLARS SEULEMENT) - VALUE (DOLLARS ONLY)					Entretien des Trottoirs Maintenance of Sidewalks Pda. Front Pl.	VOÛTES VAULTS	RÉSOLUTION REDUCTION NO.
			TERRAIN LAND	BÂTIMENTS BUILDINGS	VALEUR TOTALE - TOTAL VALUE					
			EXEMPT	CATHOLIQUE CATHOLIC	PROTESTANTE PROTESTANT	NEUTRE NEUTRAL	JUIVE JEWISH			
..... PAR. ST. LAURENT.....										
715050	LOT CLAEK JOSEPH PAQUIN	342 230 GENTILHOMME C	250			250			25	
715051	LOT CLARK CITE DE MONTREAL	342 229 VIN PRIVÉE EX (NEUTRE POUR TAXE SCOLAIRE)	250		250		250		25	
715052	LOT CLARK ALEXANDRE DUBE	342 228 ENTREPRENEUR C	250			250			25 N.S.F.	
715053	LOT CLARK YVONNE PONTON VVE DE CHARLES LAROCQUE 7/36 (DECEDÉE) CHARLOTTE PONTON EPSE DEC. EN. B. DE ALEXANDRE LAROCQUE 7/36 7/36 LAURENZA PONTON 7/36 ANITA PONTON 7/36 JEANNETTE PONTON 7/36 LOUIS PHILIPPE PONTON 1/36	342 227 C FILLE MAJEURE FILLE MAJEURE FILLE MAJEURE (DECEDE)	250			250			25	
715054	LOT CLARK DO	342 226 C	250			250			25	
715055	LOT CLARK DO	342 225 C	250			250			25	
715056	LOT CLARK DO	342 224 C	250			250			25	
715057	LOT CLARK CITE DE MONTREAL	342 223 VIN PRIVÉE EX (NEUTRE POUR TAXE SCOLAIRE)	250		250		250		25	

CITÉ DE MONTREAL
CITY OF

RÔLE D'ÉVALUATION DES IMMEUBLES POUR L'EXERCICE FINANCIER COMMENÇANT LE 1ER MAI, 1938.
VALUATION ROLL OF IMMOVABLE PROPERTY FOR THE FISCAL YEAR COMMENCING 1ST MAY, 1938.

597

RUE CLARK
STREET

ARRONDISSEMENT ÉLECTORAL 13
ELECTORAL DISTRICT

QUARTIER AHUNTSIC
WARD

COMPTE NO. ACCOUNT NO.	SITUATION DE LA PROPRIÉTÉ LOCATION OF PROPERTY	CADASTRE - SUB-DIVISION OCCUPATION ET/AND DÉSIGNATION	TERRAIN LAND	BÂTIMENTS BUILDINGS	VALEUR (DOLLARS SEULEMENT) - VALUE (DOLLARS ONLY)					Entretien des Trotoirs Maintenance of Sidewalks Pav. Front Pt.	VOUTES VAULTS	RÉSOLUTION REDUCTION NO.
					EXEMPT	CATHOLIQUE CATHOLIC	PROTESTANTE PROTESTANT	NEUTRE NEUTRAL	JUIVE JEWISH			
	 PAR. MST. LAURENT.....										
715058	LOT CLARK CITE DE MONTREAL	342 222 FIN PRIVÉE EX (NEUTRE POUR TAXE SCOLAIRE)	250		250			250		25		
715059	LOT ALARK ALFRED FRANCOEUR 7847 ST. DOMINIQUE	342 221 CONDUCTEUR C	250			250				25		
715060	8913-8915 CLARK SUCC. PIERRE NIZAM 8913 CLARK	342 220 JARDINIER C	250	2250		2500 2250				25		
715061	LOT CLARK WILFRID DAoust 6344 CH. COLOMB	342 219 EMP. CIV C	250			250 2500				25		
715062	LOT CLARK DO <u>BEAUHARNOIS</u>	342 218 C	250			250				149		
715063	LOT CLARK CITE DE MONTREAL	342 183 FIN PRIVÉE EX (NEUTRE POUR TAXE SCOLAIRE)	300		300			300		25		
715064	LOT CLARK DO	342 182 FIN PRIVÉE EX (NEUTRE POUR TAXE SCOLAIRE)	300		300			300		25		
715065	LOT CLARK DO	342 181 FIN PRIVÉE EX (NEUTRE POUR TAXE SCOLAIRE)	300		300			300		25		
715066	LOT CLARK DO	342 180 FIN PRIVÉE EX (NEUTRE POUR TAXE SCOLAIRE)	300		300			300		25		

CITÉ DE MONTREAL
CITY OF

RÔLE D'ÉVALUATION DES IMMEUBLES POUR L'EXERCICE FINANCIER COMMENÇANT LE 1ER MAI, 1938.
VALUATION ROLL OF IMMOVABLE PROPERTY FOR THE FISCAL YEAR COMMENCING 1ST MAY, 1938.

538

RUE CLARK
STREET

ARRONDISSEMENT ÉLECTORAL 13
ELECTORAL DISTRICT

QUARTIER AHUNISIC
WARD

COMPTE No. ACCOUNT No.	SITUATION DE LA PROPRIÉTÉ LOCATION OF PROPERTY	CADASTRE - SUB-DIVISION	VALEUR (DOLLARS SEULEMENT) - VALUE (DOLLARS ONLY)					Entretien des Trottoirs Maintenance of Sidewalks Pds. Front Pl.	VOÛTES VAULTS	RÉSOLUTION REDUCTION NO.
			TERRAIN LAND	BÂTIMENTS BUILDINGS	VALEUR TOTALE - TOTAL VALUE					
NOM ET ADRESSE DU PROPRIÉTAIRE NAME AND ADDRESS OF OWNER		OCCUPATION ET/AND DÉNOMINATION	EXEMPT	CATHOLIQUE CATHOLIC	PROTESTANTE PROTESTANT	NEUTRE NEUTRAL	JUIVE JEWISH			
	 PAR. ST. LAURENT.....								
715067	LOT CLARK CITE DE MONTREAL	342 179 EX	300		300		300	25		
715068	LOT CLARK JOSEPH BERGER 8827 CLARK	342 178 GARDE MOTEUR C	300		300			25		
715069	⁸⁸²⁷ 8837 CLARK DO	342 177 C	300	700	1000			25		
715070	8821 CLARK MAXIME VILLENEUVE 8821 CLARK	342 176 MECANICIEN C	300	700	1000			25		
715071	LOT CLARK GEORGES GAUTHIER 8813 CLARK	342 175 MECANICIEN C	300		300			25		
715072	8813-11 CLARK DO	342 174 C	300	2200	2500			25		
715073	LOT CLARK MAURICE DUBUC 1840 AMHERST	342 173 PEINTRE C	300		300			25		
715074	8803-01 CLARK WILFRID BOISSEAU 8803 CLARK	342 172 COMMIS C	300	3700	4000			25		
715075	8795 CLARK JAMES THOMAS HOGAN RUELLE ^{8795-6 Clark} BLVD. CREMAZIE	342 171 170 MACHINIST C	450	4050	4500			37-5		
	BLVD. ST. LAURENT.....								

CITÉ DE MONTREAL
CITY OF

RÔLE D'ÉVALUATION DES IMMEUBLES POUR L'EXERCICE FINANCIER COMMENÇANT LE 1ER MAI, 1938.
VALUATION ROLL OF IMMOVABLE PROPERTY FOR THE FISCAL YEAR COMMENCING 1ST MAY, 1938.

599

RUE BLVD. ST. LAURENT...
STREET

ARRONDISSEMENT ÉLECTORAL 13
ELECTORAL DISTRICT

QUARTIER AHUNTSIC
WARD

COMPTE NO. ACCOUNT NO.	SITUATION DE LA PROPRIÉTÉ LOCATION OF PROPERTY NOM ET ADRESSE DU PROPRIÉTAIRE NAME AND ADDRESS OF OWNER	CADASTRE - SUB-DIVISION OCCUPATION ET/AND DÉNOMINATION	TERRAIN LAND	BÂTIMENTS BUILDINGS	VALEUR (DOLLARS SEULEMENT) - VALUE (DOLLARS ONLY)					Enbreion des Trottoirs Maintenance of Sidewalks Pda. Front Pl.	VOUTES VAULTS	RÉSOLUTION REDUCTION NO.
					EXEMPT	CATHOLIQUE CATHOLIC	PROTESTANTE PROTESTANT	NEUTRE NEUTRAL	JUIVE JEWISH			
	BLVD. CREMAZIE RUELLE PAR . ST. LAURENT.....										
715076	8800 ST. LAURENT	342 PT 155 156 157										
	IDA TAILLEFER EPSE DE S. DE B. DE JOSEPH HORACE DENIS 8355 DE GASPE	CONSTRUCTEUR C	1750	550		2300				62.6		
715077	LOT ST. LAURENT ALPHONSE PIQUETTE 1628 PARTENAIS <i>Patterson</i>	342 158 MENUISIER C	700			700				25		
715078	LOT ST. LAURENT SOLOMON BRAZER 440 GROSVENOR AVE.	342 159 TAILOR J	700						700	25		
715079	LOT ST. LAURENT BERNARD COHEN 5872 DUROCHER	342 160 TAILOR J	700						700	25		
715080	LOT ST. M LAURENT LOUIS PICCI 6880 ST. LAURENT	342 161 FIN. E CIMENT C	700			700				25		
715081	LOT ST. LAURENT JAMES HORATIO PARTINGTON 622 CHURCH	342 162 TRAVELLER P	700					700		25		
715082	LOT ST. LAURENT DO	342 163 P	700					700		25		

CITÉ DE MONTREAL
CITY OF

RÔLE D'ÉVALUATION DES IMMEUBLES POUR L'EXERCICE FINANCIER COMMENÇANT LE 1ER MAI, 1938.
VALUATION ROLL OF IMMOVABLE PROPERTY FOR THE FISCAL YEAR COMMENCING 1ST MAY, 1938.

600

RUE BLVD ST. LAURENT ARRONDISSEMENT ÉLECTORAL 13 QUARTIER AHUNTSIC
STREET ELECTORAL DISTRICT WARD

COMPTE No. ACCOUNT No.	SITUATION DE LA PROPRIÉTÉ LOCATION OF PROPERTY NOM ET ADRESSE DU PROPRIÉTAIRE NAME AND ADDRESS OF OWNER	CADASTRE - SUB-DIVISION OCCUPATION ET/AND DÉNOMINATION	TERRAIN LAND	BÂTIMENTS BUILDINGS	VALEUR (DOLLARS SEULEMENT) - VALUE (DOLLARS ONLY)					Entretien des Trottoirs Maintenance of Sidewalks Pds. Front Ft.	VOÛTES VAULTS	RÉSOLUTION REDUCTION NO.
					EXEMPT	CATHOLIQUE CATHOLIC	PROTESTANTE PROTESTANT	NEUTRE NEUTRAL	JUIVE JEWISH			
	 PAR. ST. LAURENT.....										
715083	LOT ST. LAURENT JAMES HORATIO PARTINGTON 622 CHURCH AVE	342 164 TRAVELLER P	700						700		25	
715084	LOT ST. LAURENT THEODORE PIZZAGELLI 105 JEAN TALON O.	342 165 MNFTR C	700					700			25	
715085	LOT ST. LAURENT DO	342 166 C	700					700			25	
715086	LOT ST LAURENT DO	342 167 C	700					700			25	
715087	LOT ST. LAURENT DO <u>BEAUHARNOIS</u>	342 168 C	700					700			25	
715088	LOT ST. LAURENT ARMAND GASCON 6597 ST. LAURENT	342 185 FORGERON C	600					600			25	
715089	LOT ST. LAURENT DO	342 186 C	600					600			25	
715090	LOT ST. LAURENT DO	342 187 C	600					600			25	

CITÉ DE MONTREAL
CITY OF

RÔLE D'ÉVALUATION DES IMMEUBLES POUR L'EXERCICE FINANCIER COMMENÇANT LE 1ER MAI, 1938.
VALUATION ROLL OF IMMOVABLE PROPERTY FOR THE FISCAL YEAR COMMENCING 1ST MAY, 1938.

601

RUE BLD. ST. LAURENT
STREET

ARRONDISSEMENT ÉLECTORAL 13
ELECTORAL DISTRICT

QUARTIER AHUNTSIC
WARD

COMPTE NO. ACCOUNT NO.	SITUATION DE LA PROPRIÉTÉ LOCATION OF PROPERTY NOM ET ADRESSE DU PROPRIÉTAIRE NAME AND ADDRESS OF OWNER	CADASTRE - SUB-DIVISION OCCUPATION ET/AND DÉNOMINATION	TERRAIN LAND	BÂTIMENTS BUILDINGS	VALEUR (DOLLARS SEULEMENT) - VALUE (DOLLARS ONLY)					Entretien des Trotoirs Maintenance of Sidewalks Pds. Front Ft.	VOÛTES VAULTS	RÉSOLUTION REDUCTION NO.
					EXEMPT	CATHOLIQUE CATHOLIC	PROTESTANTE PROTESTANT	NEUTRE NEUTRAL	JUIVE JEWISH			
	 PAR. ST. LAURENT.....										
715091	LOT ST. LAURENT LOUIS PICCI 6878 ST. LAURENT	342 188 FIN. DE CIMENT C	600			600				25		
715092	LOT ST. LAURENT STEFANO ODORICO 7655 ST. DOMINIQUE	342 189 TILE SETTER C	600			600				28		
715093	LOT ST. LAURENT DO	342 190 C	600			600				25		
715094	LOT ST. LAURENT. DO	342 191 C	600			600				25		
715095	LOT ST. LAURENT CYRILLE BISAILLON 7901 BERRI	342 192 MENUISIER C	600			600				25		
715096	LOT ST. LAURENT DO	342 193 C	600			600				25		
715097	6970 ST. LAURENT RANDOLPH SCHARFENBERG 6970 ^{Bl. St. Laurent}	342 194 COMPOSITEUR J	600	3000 2400					3000 A.B.K.	25		
715098	LOT ST. LAURENT DO	342 195 J	600						600	25		
715099	LOT ST. LAURENT RICHARD PRING 5930 JEANNE MANCE	342 196 LOCO. ENG. P	600				600			25		
715100	LOT ST. LAURENT PAUL DANSEREAU 2372 HAMPTON	342 197 CONSTRUCTEUR C	600			600						

CITÉ DE MONTREAL
CITY OF

RÔLE D'ÉVALUATION DES IMMEUBLES POUR L'EXERCICE FINANCIER COMMENÇANT LE 1ER MAI, 1938.
VALUATION ROLL OF IMMOVABLE PROPERTY FOR THE FISCAL YEAR COMMENCING 1ST MAY, 1938.

612

RUE BLVD. ST. LAURENT.
STREET

ARRONDISSEMENT ÉLECTORAL 13
ELECTORAL DISTRICT

QUARTIER AHUNTSIC
WARD

COMPTE No. ACCOUNT No.	SITUATION DE LA PROPRIÉTÉ LOCATION OF PROPERTY	CADASTRE - SUB-DIVISION		VALEUR (DOLLARS SEULEMENT) - VALUE (DOLLARS ONLY)					Entretien des Trottoirs Maintenance of Sidewalks Pds. Front Ft.	VOÛTES VAULTS	RÉSOLUTION REDUCTION NO.	
		NOM ET ADRESSE DU PROPRIÉTAIRE NAME AND ADDRESS OF OWNER	OCCUPATION ET/AND DÉNOMINATION	TERRAIN LAND	BÂTIMENTS BUILDINGS	VALEUR TOTALE - TOTAL VALUE						
						EXEMPT	CATHOLIQUE CATHOLIC	PROTESTANTE PROTESTANT	NEUTRE NEUTRAL	JUIVE JEWISH		
	 PAR. ST. LAURENT.....										
715101	LOT ST LAURENT ZENON MAISONNEUVE LOUIS MAISONNEUVE A'S Z. MAISONNEUVE 4109 ST. DOMINIQUE	342	198				600	600				25
715102	LOT ST LAURENT DO	342	199				600	600				25
715103	LOT ST LAURENT JOSEPH LAMOUREUX L'ÉPIPHANIE QUE.	342	200				600	600				25
715104	LOT ST LAURENT AURELIE REID VVE DE JOSEPH ISRAEL MALLETTTE 4041 DORION	342	201	PROP. 1/2	USUFT. 1/2		600	600				25
715105	LOT ST. LAURENT DO	342	202				600	600				25
715106	LOT ST LAURENT ALDERIC CLEMENT STE THERESE DE BLAINVILLE QUE.	342	203				600	600				25
715107	LOT ST LAURENT MONT ROYAL REAL EST. LTD. 132 ST JAMES O	342	204				600		600			25
715108 BLVD ST LAURENT RENE LAFLEUR 8442 DE GASPE	342	205 206 206				1000	200				50

CITÉ DE MONTREAL
CITY OF

RÔLE D'ÉVALUATION DES IMMEUBLES POUR L'EXERCICE FINANCIER COMMENÇANT LE 1ER MAI, 1938.
VALUATION ROLL OF IMMOVABLE PROPERTY FOR THE FISCAL YEAR COMMENCING 1ST MAY, 1938.

603

RUE BLVD ST LAURENT
STREET

ARRONDISSEMENT ÉLECTORAL 13
ELECTORAL DISTRICT

QUARTIER AHUNTSIC
WARD

COMPTE NO. ACCOUNT NO	SITUATION DE LA PROPRIÉTÉ LOCATION OF PROPERTY	CADASTRE - SUB-DIVISION		VALEUR (DOLLARS SEULEMENT) - VALUE (DOLLARS ONLY)					Entretien des Trottoirs Maintenance of Sidewalks Pds. Front Pl.	VOÛTES VAULTS	RÉSOLUTION REDUCTION NO.	
		NOM ET ADRESSE DU PROPRIÉTAIRE NAME AND ADDRESS OF OWNER	OCCUPATION ET/AND DÉNOMINATION	TERRAIN LAND	BÂTIMENTS BUILDINGS	EXEMPT	CATHOLIQUE CATHOLIC	PROTESTANTE PROTESTANT				NEUTRE NEUTRAL
	 PAR. ST. LAURENT.....										
715109	LOT ST LAURENT LAURA MARSOLAIS EPSE DE AIME LEBLANC 456 MT STEPHEN AVE.	342	207	600							25	
715110	LOT ST LAURENT DO	342	208	600							25	
715111	LOT ST LAURENT DO	342	209	600							25	
715112	9052 ST LAURENT MELINA MOINEAU VVE DE FIDIME PEPIN 9052 ST LAURENT	342	210	600	3400						25	
715113	LOT ST LAURENT JOSEPH HEBERT	342	211	600							25	
715114	LOT ST LAURENT DO	342	212	600							25	
715115	9090 ST LAURENT J. DONAT LANGELIER LTEE 510 STE CATHERINE EST. <u>LEGENBRE</u>	342	213 214 215 215	2400	30600				33000		246	

CITÉ DE MONTREAL
CITY OF

RÔLE D'ÉVALUATION DES IMMEUBLES POUR L'EXERCICE FINANCIER COMMENÇANT LE 1ER MAI, 1938.
VALUATION ROLL OF IMMOVABLE PROPERTY FOR THE FISCAL YEAR COMMENCING 1ST MAY, 1938.

604

RUE BLVD. ST. LAURENT ARRONDISSEMENT ÉLECTORAL 13 QUARTIER AHUNTSIC
STREET ELECTORAL DISTRICT WARD

COMPTE No. ACCOUNT No.	SITUATION DE LA PROPRIÉTÉ LOCATION OF PROPERTY	CADASTRE - SUB-DIVISION		VALEUR (DOLLARS SEULEMENT) - VALUE (DOLLARS ONLY)					Entretien des Trottoirs Maintenance of Sidewalks Pds. Front Ft.	VOÛTES VAULTS	RÉSOLUTION REDUCTION NO.	
		NOM ET ADRESSE DU PROPRIÉTAIRE NAME AND ADDRESS OF OWNER	OCCUPATION ET/AND DÉNOMINATION	TERRAIN LAND	BÂTIMENTS BUILDINGS	EXEMPT	CATHOLIQUE CATHOLIC	PROTESTANTE PROTESTANT				NEUTRE NEUTRAL
	<u>LEGENDRE</u> PAR. ST LAURENT.....										
715116	LOT ST. LAURENT	342	251									
			252									
			253									
	CANADIAN NATIONAL REALTIES LTD T.G. WATSON 605 SHAUGHNESSY BLDG.			N	1560					1560		75
715117	LOT ST LAURENT	342	254									
	JOSEPH A. DUMOUCHEL STE ROSE QUE.			C	520					520		25
715118	LOT ST LAURENT	342	255									
	DO			C	520					520		25
715119	LOT ST LAURENT	342	256									
	COLLEGE DE L'ASSOMPTION L ASSOMPTION- QUE.			C	520					520		25
715120	LOT STLAURENT	342	257									
	DO			C	520					520		25
715121	LOT ST LAURENT	342	258									
	DO			C	520					520		25
715122	LOT ST LAURENT	342	259									
	JFANNE BRAZEAU 132 EAST 45TH ST NEW YORK			C	520					520		25
715123	LOT ST LAURENT	342	260									
	GASTON LEPINE 8724 ROUTHIER			C	520					520		25

CITÉ DE MONTREAL
CITY OF

RÔLE D'ÉVALUATION DES IMMEUBLES POUR L'EXERCICE FINANCIER COMMENÇANT LE 1ER MAI, 1938.
VALUATION ROLL OF IMMOVABLE PROPERTY FOR THE FISCAL YEAR COMMENCING 1ST MAY, 1938.

605

RUE BLVD. ST. LAURENT. ARRONDISSEMENT ÉLECTORAL 13 QUARTIER AHUN SIC
STREET ELECTORAL DISTRICT WARD

COMPTE NO ACCOUNT NO.	SITUATION DE LA PROPRIÉTÉ LOCATION OF PROPERTY	CADASTRE - SUB-DIVISION OCCUPATION ET/AND DÉNOMINATION	VALEUR (DOLLARS SEULEMENT) - VALUE (DOLLARS ONLY)					Entretien des Trottoirs Maintenance of Sidewalks Pds. Front Ft.	VOÛTES VAULTS	RÉSOLUTION REDUCTION NO.	
			TERRAIN LAND	BÂTIMENTS BUILDINGS	VALEUR TOTALE - TOTAL VALUE						
	NOM ET ADRESSE DU PROPRIÉTAIRE NAME AND ADDRESS OF OWNER				EXEMPT	CATHOLIQUE CATHOLIC	PROTESTANTE PROTESTANT	NEUTRE NEUTRAL	JUIVE JEWISH		
	 PAR. ST. LAURENT.....									
715124	LOT ST LAURENT GASTON LEPINE 8724 ROUTHIER	342 261 MACHINISTE C	520			520				25	
715125	9162-76 ST LAURENT GEORGES N. CLERMONT 5363 ST DENIS	342 262 263 264 265 266 DEALER C	2600	10400		13000				125	
715126	LOT ST LAURENT CLARINA JACQUES VVE DE HORMISDAS ST AMAND <i>Hormisdas</i>	342 267 COMPTABLE C	520			520				N.S.C.	
715127	LOT ST LAURENT HORMISDAS LAVIGNE ST HERMAS CO. DES DEUX MONTAGNES	342 268 CULTIV. C	520			520				N.S.C.	
715128	LOT ST LAURENT DO	342 269 C	520			520				N.S.C.	
715129	LOT ST LAURENT JOSE GUERRO (A)	342 270 CIGARIER C	520			520				N.S.C.	
715130	LOT ST LAURENT DP	342 271 C	520			520				N.S.C.	

CITÉ DE MONTREAL
CITY OF

RÔLE D'ÉVALUATION DES IMMEUBLES POUR L'EXERCICE FINANCIER COMMENÇANT LE 1ER MAI, 1938.
VALUATION ROLL OF IMMOVABLE PROPERTY FOR THE FISCAL YEAR COMMENCING 1ST MAY, 1938.

605

RUE STREET BLVD ST LAURENT ARRONDISSEMENT ÉLECTORAL 13 QUARTIER WARD AHUNTIC
ELECTORAL DISTRICT

COMPTE No ACCOUNT NO	SITUATION DE LA PROPRIÉTÉ LOCATION OF PROPERTY NOM ET ADRESSE DU PROPRIÉTAIRE NAME AND ADDRESS OF OWNER	CADASTRE - SUB-DIVISION OCCUPATION ET/AND DÉNOMINATION	VALEUR (DOLLARS SEULEMENT) - VALUE (DOLLARS ONLY)					Entretien des Trottoirs Maintenance of Sidewalks Pds. Front Ft.	VOÛTES VAULTS	RÉSOLUTION REDUCTION NO.
			TERRAIN LAND	BÂTIMENTS BUILDINGS	VALEUR TOTALE - TOTAL VALUE					
			EXEMPT	CATHOLIQUE CATHOLIC	PROTESTANTE PROTESTANT	NEUTRE NEUTRAL	JUIVE JEWISH			
	 PAR. ST. LAURENT.....								
715131	LOT ST LAURENT YVONNE CHOINIÈRE ACTON VALE BAGOT QUE.	342 272 FILLE MAJ. C	520			520				N.S.C.
715132	LOT ST LAURENT HERMINE PRUD'HOMME EPSE B. DE B. DE C.A. JARRY 5024 JEANNE MANCE	342 273 G	520			520				N.S.C.
715133	LOT ST LAURENT DO	342 274 C	520			520				N.S.C.
715134	LOT ST LAURENT DO	342 P.S.E. 275 P.S.E. 275 C	420			420				N.S.C.
715135	LOT ST LAURENT EUPHRASIE LAFONTAINE $\frac{2}{3}$ JOSEPH P. LAFONTAINE $\frac{1}{3}$ C/O C.F. BINETTE	342 P.N.O. 275 276 FILLE MAJ. C COMMIS	630			630				N.S.C.
715136	LOT ST LAURENT DO	342 277 C	520			520				N.S.C.
715137	LOT ST LAURENT DO	342 P.S.E. 278 C	320			320				N.S.C.
715138	LOT ST LAURENT SUCC. GEDEON PRUD'HOMME CHARLES ED PRUD'HOMME 3839 ST ANDRE HERMINE PRUD'HOMME EPSE S. DE B. DE C/A. JARRY COURTIER 5024 JEANNE MANCE	342 P.N.O. 278 P.N.O. 278 C	200			200				N.S.C.

CITÉ DE MONTREAL
CITY OF

RÔLE D'ÉVALUATION DES IMMEUBLES POUR L'EXERCICE FINANCIER COMMENÇANT LE 1ER MAI, 1938.
VALUATION ROLL OF IMMOVABLE PROPERTY FOR THE FISCAL YEAR COMMENCING 1ST MAY, 1938.

607

RUE STREET BLVD. S. I. LAURENT. ARRONDISSEMENT ÉLECTORAL 13 QUARTIER WARD ARUNTSIC
ELECTORAL DISTRICT

COMPTE NO. ACCOUNT NO.	SITUATION DE LA PROPRIÉTÉ LOCATION OF PROPERTY	CADASTRE - SUB-DIVISION OCCUPATION ET/AND DÉNOMINATION	VALEUR (DOLLARS SEULEMENT) - VALUE (DOLLARS ONLY)					Entretien des Yrtoires Maintenance of Sidewalks Pds. Front FL	VOUTES VAULTS	RÉSOLUTION REDUCTION NO.
			TERRAIN LAND	BÂTIMENTS BUILDINGS	VALEUR TOTALE - TOTAL VALUE					
			EXEMPT	CATHOLIQUE CATHOLIC	PROTESTANTE PROTESTANT	NEUTRE NEUTRAL	JUIVE JEWISH			
..... PAR. ST LAURENT.....										
7151 39	LOT ST LAURENT S. 4cc. 4066 GEDEON PRUD'HOMME CHARLES ED. PRUD'HOMME 3839 ST. ANDRE HERMONE PRUD'HOMME EPSE S. C.A. JARRY 5024 JEANNE MANCE A/S 3839 ST ANDRE	342 279 C	520		520					N.S.C.
7151 40	LOT ST LAURENT DO	342 280 C	520		520					N.S.C.
7151 41	LOT ST LAURENT DO	342 P.S.E. 281 C	200		200					N.S.C.
7151 42	LOT ST LAURENT DO	342 P.N.O. 281 C	320		320					N.S.C.
7151 43	LOT ST LAURENT DO	342 282 C	520		520					N.S.C.
..... E. D. II.....										
7151 44	LOT ST LAURENT ROSE DESORMEAUX VVE DE LANCELOT AUBUCHON 8537 ST DENIS	342 317 C	450		450					N.S.C.
7151 45	LOT ST LAURENT CHARLES BERTHLER (A) BERTHE LAROCHE SON EPSE. (A) 9322 ST. LAURENT	342 318 C	450		450					N.S.C.
7151 46	9322 ST LAURENT DO	342 319 320 C	900	2100	3000					N.S.C.

715147

Ernestine Viau, veuve de
Anicet J. Rouleau
usufruitière

Deol-

2-11-37

715148

-Jo-

CITÉ DE MONTREAL
CITY OF

RÔLE D'ÉVALUATION DES IMMEUBLES POUR L'EXERCICE FINANCIER COMMENÇANT LE 1ER MAI, 1938.
VALUATION ROLL OF IMMOVABLE PROPERTY FOR THE FISCAL YEAR COMMENCING 1ST MAY, 1938.

608

RUE BLVD ST. LAURENT
STREET

ARRONDISSEMENT ÉLECTORAL 13
ELECTORAL DISTRICT

QUARTIER AHUNTSIC
WARD

37-10214

COMPTE No. ACCOUNT NO	SITUATION DE LA PROPRIÉTÉ LOCATION OF PROPERTY	CADASTRE - SUB-DIVISION		VALEUR (DOLLARS SEULEMENT) - VALUE (DOLLARS ONLY)					Entretien des Trotoirs Maintenance of Sidewalks Pds. Front Fl.	VOÛTES VAULTS	RÉSOLUTION REDUCTION NO.	
		NOM ET ADRESSE DU PROPRIÉTAIRE NAME AND ADDRESS OF OWNER	OCCUPATION ET/AND DÉNOMINATION	TERRAIN LAND	BÂTIMENTS BUILDINGS	EXEMPT	CATHOLIQUE CATHOLIC	PROTESTANTE PROTESTANT				NEUTRE NEUTRAL
	 PAR. ST. LAURENT.....										
715147 BLVD ST. LAURENT ANNEXE 303 ROULEAU ST RACHÉE EST.	342	321									N.S.C.
		EPICIER	C	450								
715148	LOT ST LAURENT ANNEXE 303 ROULEAU ST RACHÉE E.	342	322									N.S.C.
		ÉPICIER	C	450								
715149	LOT ST LAURENT MAURICE VIGEANT C/O A. MONGEAU 10325 BLVD. DES ORMES	342	323									N.S.C.
		MCHD.	C	450								
715150	LOT ST LAURENT HERBERT CLARKE 184-17TH AVE LACHINE	342	324							450		N.S.C.
		JEWELLER	P	450								
715151	LOT ST LAURENT MARIE CLEMENT EPSE DE MODESTE CHALUT 5932 CARTIER	342	325									N.S.C.
		PLATRIER	C	450								
715152	LOT ST LAURENT ZENON MAISONNEUVE LOUIS MAISONNEUVE 4109 ST DOMINIQUE	342	326									N.S.C.
			C	450								
715153	LOT ST LAURENT DO	342	327									N.S.C.
			C	450								
715154	LOT ST LAURENT DO	342	328									N.S.C.
			C	450								

CITÉ DE MONTREAL
CITY OF

RÔLE D'ÉVALUATION DES IMMEUBLES POUR L'EXERCICE FINANCIER COMMENÇANT LE 1ER MAI, 1938.
VALUATION ROLL OF IMMOVABLE PROPERTY FOR THE FISCAL YEAR COMMENCING 1ST MAY, 1938.

600

RUE BLVD ST LAURENT
STREET

ARRONDISSEMENT ÉLECTORAL 13
ELECTORAL DISTRICT

QUARTIER AHUNTSIC
WARD

COMPTÉ NO. ACCOUNT NO.	SITUATION DE LA PROPRIÉTÉ LOCATION OF PROPERTY	CADASTRE - SUB-DIVISION		VALEUR (DOLLARS SEULEMENT) - VALUE (DOLLARS ONLY)					Entretien des Trotoirs Maintenance of Sidewalks Pds. Front Fl.	VOÛTES VAULTS	RÉSOLUTION REDUCTION NO.	
		NOM ET ADRESSE DU PROPRIÉTAIRE NAME AND ADDRESS OF OWNER	OCCUPATION ET/AND DÉNOMINATION	TERRAIN LAND	BÂTIMENTS BUILDINGS	EXEMPT	CATHOLIQUE CATHOLIC	PROTESTANTE PROTESTANT				NEUTRE NEUTRAL
	 PAR. ST. LAURENT.....										
715155	LOT ST LAURENT GEORGES LACOMBE 4153 DROLET	342	329	MARCH.	C	450						N.S.C.
715156	LOT ST LAURENT JOSEPH ROSAIRE LACOMBE 3691 JEANNE MANDE	342	330	MCHD.	C	450						N.S.C.
715157	LOT ST LAURENT LEA CHAPDELAIN EPSE DE ALEXANDRE MONGEON 10327 BLVD. DES BRMES	342	331		C	450						N.S.C.
715158	LOT ST LAURENT GEORGES LACOMBE 4153 DROLET	342	332	MARCHAND.	C	450						N.S.C.
715159	LOT ST LAURENT MARIE AUGUSTINE LAPORTE VVE DE GERMAIN HUBERT LEPAGE 3845 BOTREL N.D.G.	342	333		C	450						N.S.C.
715160	LOT ST LAURENT DO	342	334		C	450						N.S.C.
715161	LOT ST. LAURENT SUCC ZOEL LANOTOT & AL 5 ST JACQUES O.	342	335		C	450						N.S.C.
715162	LOT ST. LAURENT LUDIVINE BEAUDOIN EPSE S. DE B. DE WILFRID HANDFIELD 4 NOTRE DAME EST RES. 156 CH. COTE STE CATHERINE	342	336		C	450						N.S.C.
715163	LOT ST LAURENT DO	342	337		C	450						N.S.C.

CITÉ DE
CITY OF **MONTREAL**

RÔLE D'ÉVALUATION DES IMMEUBLES POUR L'EXERCICE FINANCIER COMMENÇANT LE 1ER MAI, 1938.
VALUATION ROLL OF IMMOVABLE PROPERTY FOR THE FISCAL YEAR COMMENCING 1ST MAY, 1938.

610

RUE BLVD ST LAURENT
STREET

ARRONDISSEMENT ÉLECTORAL II
ELECTORAL DISTRICT

QUARTIER ARUNTSIC
WARD

COMPTE No. ACCOUNT No.	SITUATION DE LA PROPRIÉTÉ LOCATION OF PROPERTY	CADASTRE - SUB-DIVISION OCCUPATION ET/AND DÉNOMINATION	VALEUR (DOLLARS SEULEMENT) - VALUE (DOLLARS ONLY)					Entretien des Trotoirs Maintenance of Sidewalks Pav. Front Pl.	VOÛTES VAULTS	RÉSOLUTION REDUCTION NO.
			TERRAIN LAND	BÂTIMENTS BUILDINGS	VALEUR TOTALE - TOTAL VALUE					
			EXEMPT	CATHOLIQUE CATHOLIC	PROTESTANTE PROTESTANT	NEUTRE NEUTRAL	JUIVE JEWISH			
..... PAR. ST. LAURENT.....										
715164	LOT ST LAURENT EDMOND GELINAS 43 HAZELWOOD	342 338 NEGOCIANT C	4 50			4 50				N.S.C.
715165	LOT ST LAURENT ALFRED CÔTE 4605 HOTEL DE VILLE	342 339 CHAUFFEUR C	4 50			4 50				N.S.C.
715166	LOT ST LAURENT REV. PERES STE CROIX 3800 QUEEN MARY ROAD ORATOIRE ST. JOSEPH MT. R YAL	342 340 C	4 50			4 50				N.S.C.
715167	LOT ST. LAURENT EMILE JALBERT 1 52 NOTRE DAME EST.	342 341 CULTIV. C	4 50			4 50				N.S.C.
715168	LOT ST LAURENT WILFRID LEFEBVRE 1/2 JOSEPH LEFEBVRE 1/2 A'S W. LEFEBVRE HUDSON HEIGHTS QUF.	342 342 CULTV. C	4 50			4 50				N.S.C.
715169	LOT ST LAURENT EUGENE LABROSSE ST. EUGENE ONT.	342 343 MIRE DE POSTE C	4 50			4 50				N.S.C.
715170	LOT ST LAURENT SUCC. Z. LANCTOT & AL 5 ST JACQUES E.	342 344 C	4 50			4 50				N.S.C.

CITÉ DE
CITY OF **MONTREAL**

RÔLE D'ÉVALUATION DES IMMEUBLES POUR L'EXERCICE FINANCIER COMMENÇANT LE 1ER MAI, 1938.
VALUATION ROLL OF IMMOVABLE PROPERTY FOR THE FISCAL YEAR COMMENCING 1ST MAY, 1938.

611

RUE STREET BLVD ST. LAURENT ARRONDISSEMENT ÉLECTORAL 11 QUARTIER AHUNTSIC
ELECTORAL DISTRICT WARD

COMPTE NO. ACCOUNT NO	SITUATION DE LA PROPRIÉTÉ LOCATION OF PROPERTY	CADASTRE - SUB-DIVISION		VALEUR (DOLLARS SEULEMENT) - VALUE (DOLLARS ONLY)					Entretien des Trotoirs Maintenance of Sidewalks Pds. Front Ft.	VOÛTES VAULTS	RÉSOLUTION REDUCTION NO.	
		NOM ET ADRESSE DU PROPRIÉTAIRE NAME AND ADDRESS OF OWNER	OCCUPATION ET/AND DÉNOMINATION	TERRAIN LAND	BÂTIMENTS BUILDINGS	EXEMPT	CATHOLIQUE CATHOLIC	PROTESTANTS PROTESTANT				NEUTRE NEUTRAL
		<u>PAR. ST LAURENT</u>										
7151 71	9492-90 ST LAURENT FRANCOIS G. DENAULT 8527 LAJEUNESSE	342 345 COMMERCANT C	450	750		1200					N.S.C.	
7151 72	LOT ST LAURENT DO	342 346 C	450			450					N.S.C.	
7151 73	LOT ST LAURENT DO	342 347 C	450			450					N.S.C.	
7151 74	LOT ST LAURENT DO	342 348 C	450			450					N.S.C.	
	<u>LOUVAIN BRUCE</u>											
7151 75	LOT ST LAURENT ALICE HEBERT VVE DE EDOUARD LATREILLE JR. 1/5 BLANCHE LATREILLE EPSE DE LEON BOUCHARD 1/5 RODOLPHE LATREILLE 1/5 EMILIEENNE LATREILLE EPSE DE F. ALBERT DUCKETT 1/5 ARMAND LATREILLE 1/5 C/O J.E. PRIEUR 59 ST JACQUES O.	342 383 C	450			450					N.S.C.	
7151 76	LOT ST LAURENT DO	342 343 384 C	450			450					N.S.C.	
7151 77	LOT ST LAURENT DO	342 385 C	450			450					N.S.C.	

CITÉ DE MONTREAL
CITY OF

RÔLE D'ÉVALUATION DES IMMEUBLES POUR L'EXERCICE FINANCIER COMMENÇANT LE 1ER MAI, 1938.
VALUATION ROLL OF IMMOVABLE PROPERTY FOR THE FISCAL YEAR COMMENCING 1ST MAY, 1938.

612

RUE BLVD ST LAURENT
STREET

ARRONDISSEMENT ÉLECTORAL 11
ELECTORAL DISTRICT

QUARTIER AHUNTSIC
WARD

COMPTE No. ACCOUNT No.	SITUATION DE LA PROPRIÉTÉ LOCATION OF PROPERTY	CADASTRE - SUB-DIVISION		VALEUR (DOLLARS SEULEMENT) - VALUE (DOLLARS ONLY)					Entretien des Trottoirs Maintenance of Sidewalks Pds. Front Fl.	VOÛTES VAULTS	RÉSOLUTION REDUCTION NO.
		NOM ET ADRESSE DU PROPRIÉTAIRE NAME AND ADDRESS OF OWNER	OCCUPATION ET/AND DÉNOMINATION	TERRAIN LAND	BÂTIMENTS BUILDINGS	EXEMPT	CATHOLIQUE CATHOLIC	PROTESTANTE PROTESTANT			
715178	LOT ST LAURENT FRANCOIS MIREAULT DIT LAPLUME 4256 BREBECUF Brebeuf	PAR ST LAURENT 342 386 COMMERCANT C	4 50						4 50	N.S.C.	
715179	LOT ST LAURENT MARIE ANGE COURTOIS, EPSR. SEP. DE B. DE DOSTHEE DENOMMEE	342 387 CONSTRUCTEUR C	4 50						4 50	N.S.C.	
715180	LOT ST LAURENT DO	342 388 C	4 50						4 50	N.S.C.	
715181	LOT ST LAURENT EUGENIE CHARTRAND VVE DE JOSEPH CHARLES ANTOINE ALDERIC MEUNIER 6708 ST LAURENT	342 389 C	4 50						4 50	N.S.C.	
715182	LOT ST LAURENT DO	342 390 C	4 50						4 50	N.S.C.	
715183	LOT ST LAURENT DO	342 391 C	4 50						4 50	N.S.C.	
715184	LOT ST LAURENT DO	342 392 C	4 50						4 50	N.S.C.	
715185	LOT ST LAURENT LOUIS ROUX 480 BLVD ST. JOSEPH E.	342 393 M.D. C	4 50						4 50	N.S.C.	
715186	LOT ST LAURENT SUCC ZOEL LANCTOT ET AL 5. ST JACQUES E.	342 394 C	4 50						4 50	N.S.C.	

CITÉ DE MONTREAL
CITY OF

613

RÔLE D'ÉVALUATION DES IMMEUBLES POUR L'EXERCICE FINANCIER COMMENÇANT LE 1ER MAI, 1938.
VALUATION ROLL OF IMMOVABLE PROPERTY FOR THE FISCAL YEAR COMMENCING 1ST MAY, 1938.

RUE BLVD ST LAURENT
STREET

ARRONDISSEMENT ÉLECTORAL
ELECTORAL DISTRICT

11

QUARTIER
WARD

AMUNTSIC

27-13725

COMPTE NO. ACCOUNT NO.	SITUATION DE LA PROPRIÉTÉ LOCATION OF PROPERTY	CADASTRE - SUB-DIVISION		VALEUR (DOLLARS SEULEMENT) - VALUE (DOLLARS ONLY)						Entretien des Trottoirs Maintenance of Sidewalks Pos. Front Pt.	VOÛTES VAULTS	RÉSOLUTION REDUCTION NO.
		NOM ET ADRESSE DU PROPRIÉTAIRE NAME AND ADDRESS OF OWNER	OCCUPATION ET/AND DÉNOMINATION	TERRAIN LAND	BÂTIMENTS BUILDINGS	EXEMPT	CATHOLIQUE CATHOLIC	PROTESTANTE PROTESTANT	NEUTRE NEUTRAL			
		<u>PAR. ST LAURENT</u>										
7151 87	LOT ST LAURENT EDMOND GELINAS 43 HAZELWOOD	342	395									N.S.C.
7151 88	LOT ST LAURENT VILLERAY CONSTRUCTION LTD C/O A.P. NOLET 8702 LAJEUNESSE	342	396 516							450		N.S.C.
7151 89	LOT ST LAURENT DO	342	397									N.S.C.
		341	42A									N.S.C.
7151 90	LOT ST LAURENT DONAT TRUDEAU 4481 BRÉBÉUF <i>Brébeuf</i>	341	43									N.S.C.
7151 91	LOT ST LAURENT DO	341	44									N.S.C.
7151 92	LOT ST LAURENT SUCC ZOEL LANCTOT ET AL 5 ST JACQUES E.	341	45									N.S.C.
7151 93	LOT ST LAURENT DO	341	46									N.S.C.
7151 94	LOT ST LAURENT CANADIAN NATIONAL RAILWAY CO C/O T.G. WATSON 605 SHAUGHNESSY BLDG.	341	47							450		N.S.C.

CITÉ DE MONTREAL
CITY OF

RÔLE D'ÉVALUATION DES IMMEUBLES POUR L'EXERCICE FINANCIER COMMENÇANT LE 1ER MAI, 1938.
VALUATION ROLL OF IMMOVABLE PROPERTY FOR THE FISCAL YEAR COMMENCING 1ST MAY, 1938.

114

RUE ST. LAURENT BLVD. ARRONDISSEMENT ÉLECTORAL 11 QUARTIER AHUNTSIC
STREET ELECTORAL DISTRICT WARD

COMPTE NO. ACCOUNT NO.	SITUATION DE LA PROPRIÉTÉ LOCATION OF PROPERTY	CADASTRE - SUB-DIVISION		VALEUR (DOLLARS SEULEMENT) - VALUE (DOLLARS ONLY)					Entretien des Trottoirs Maintenance of Sidewalks Pds. Front Ft.	VOÛTES VAULTS	RÉSOLUTION REDUCTION NO.	
		NOM ET ADRESSE DU PROPRIÉTAIRE NAME AND ADDRESS OF OWNER	OCCUPATION ET/ANG DÉNOMINATION	TERRAIN LAND	BÂTIMENTS BUILDINGS	EXEMPT	CATHOLIQUE CATHOLIC	PROTESTANTE PROTESTANT				NEUTRE NEUTRAL
		<u>PAR. ST LAURENT</u>										
715195	LOT ST LAURENT CANADIAN NATIONAL RAILWAY CO C/O T.G. WATSON 605 SHAUGHNESSY BLDG.	341	48	N	4 50					4 50		N.S.C.
715196	LOT ST LAURENT CANADIAN NATIONAL REALTIES LTD C/O T.G. WATSON 605 SHAUGHNESSY BLDG.	341	49	N	4 50					4 50		N.S.C.
715197	LOT ST. LAURENT CANADIAN NATIONAL RAILWAY CO. C/O T.G. WATSON 605 SHAUGHNESSY BLDG	341	50	N	4 50					4 50		N.S.C.
715198	LOT ST LAURENT DO	341	51	N	4 50					4 50		N.S.C.
715199	LOT ST LAURENT DO	341	52	N	4 50					4 50		N.S.C.
715200	LOT ST LAURENT DO	341	53	N	4 50					4 50		N.S.C.
715201	LOT ST LAURENT JEAN BTE PELOQUIN (DECEDE 11/4/37) 10742 BERRI	341	54	C	4 50					4 50		N.S.C.
715202	LOT ST LAURENT HON. DONAT RAYMOND 361 ST. JACQUES O.	341	55	C	4 50					4 50		N.S.C.
715203	LOT ST LAURENT DO	341	56	C	4 50					4 50		N.S.C.

CITÉ DE MONTREAL
CITY OF

RÔLE D'ÉVALUATION DES IMMEUBLES POUR L'EXERCICE FINANCIER COMMENÇANT LE 1ER MAI, 1938.
VALUATION ROLL OF IMMOVABLE PROPERTY FOR THE FISCAL YEAR COMMENCING 1ST MAY, 1938.

615

RUE BLVD ST. LAURENT
STREET

ARRONDISSEMENT ÉLECTORAL 11
ELECTORAL DISTRICT

QUARTIER AHUNTSIC
WARD

COMPTE No. ACCOUNT No.	SITUATION DE LA PROPRIÉTÉ LOCATION OF PROPERTY	CADASTRE - SUB-DIVISION OCCUPATION ET/ AVE DÉNOMINATION	VALEUR (DOLLARS SEULEMENT) - VALUE (DOLLARS ONLY)					Entretien des Trottoirs Maintenance of Sidewalks Pds. Front Ft.	VOÛTES VAULTS	RÉSOLUTION REDUCTION NO.
			TERRAIN LAND	BÂTIMENTS BUILDINGS	EXEMPT	CATHOLIQUE CATHOLIC	PROTESTANTE PROTESTANT			
		<u>PAR. ST LAURENT</u>								
715204	LOT ST LAURENT HON. DONAT RAYMOND 361 ST. JACQUES O.	341 57 SENATEUR C	4 50			4 50				N.S.C.
715205	LOT ST LAURENT DO	341 58 C	4 50			4 50				N.S.C.
715206	LOT ST LAURENT DO	341 59 C	4 50			4 50				N.S.C.
	<u>PORT ROYAL</u>									
715207	LOT ST LAURENT ALBERT DORE 125 HURON SAULT STE-MARIE ONT.	341 79 JOURNALIER C	4 50			4 50				N.S.C.
715208	LOT ST LAURENT DO	341 80 C	4 50			4 50				N.S.C.
715209	LOT ST LAURENT CITE DE MONTREAL	341 81 EN PRIVE EX	4 50		4 50			HSO		N.S.C.
715210	LOT ST LAURENT DO	341 82 EN PRIVE EX	4 50		4 50			HSO		N.S.C.
715211	LOT ST LAURENT VENANCE JEROME 1/2 JOSEPH JEROME 1/24 MARIA JEROME 1/24 ZOEL JEROME 1/24 ELIZABETH JEROME 1/24 SARA JEROME 1/24 HENRI JEROME 1/24 HERMELINE JEROME 1/24 ANTOINE JEROME 1/24 SUITE SUR LA PAGE SUIVANTE	341 83 CULTIVATEUR C	4 50			4 50				N.S.C.

CITÉ DE MONTREAL
CITY OF

610

RÔLE D'ÉVALUATION DES IMMEUBLES POUR L'EXERCICE FINANCIER COMMENÇANT LE 1ER MAI, 1938.
VALUATION ROLL OF IMMOVABLE PROPERTY FOR THE FISCAL YEAR COMMENCING 1ST MAY, 1938.

RUE BLVD ST LAURENT
STREET

ARRONDISSEMENT ÉLECTORAL II
ELECTORAL DISTRICT

QUARTIER AHUNTSIC
WARD

COMPTE No. ACCOUNT No.	SITUATION DE LA PROPRIÉTÉ LOCATION OF PROPERTY	CADASTRE - SUB-DIVISION	VALEUR (DOLLARS SEULEMENT) - VALUE (DOLLARS ONLY)						Entretien des Trotoirs Maintenance of Sidewalks Pds. Front Fl.	VOÛTES VAULTS	RÉSOLUTION REDUCTION NO.
	NOM ET ADRESSE DU PROPRIÉTAIRE NAME AND ADDRESS OF OWNER	OCCUPATION ET/AND DÉNOMINATION	TERRAIN LAND	BÂTIMENTS BUILDINGS	EXEMPT	CATHOLIQUE CATHOLIC	PROTESTANTE PROTESTANT	NEUTRE NEUTRAL			
	SUITE DE LA PAGE PRECEDENTE	PAR. ST LAURENT									
	LUCIEN JEROME 1/24 ALDA JEROME 1/24 ALBERT JEROME 1/24 IRENEE JEROME 1/24 A/S V. JEROME STE-THERESE DE BLAINVILLE, P.Q.										
715212	LOT ST LAURENT ZOEL JEROME A/S V. JEROME STE-THERESE DE BLAINVILLE, QUE.	341 84 CHARPENTIER C	4 50			4 50				N.S.C.	
715213	LOT ST LAURENT L'INSTITUT CATHOLIQUE DES SOURDS MUETS POUR LA PROVINCE DE QUEBEC 7400 ST LAURENT	341 85 C	4 50			4 50				N.S.C.	
715214	LOT ST LAURENT DO	341 86 C	4 50			4 50				N.S.C.	
715215	LOT ST LAURENT EST. JOHN ATKINS THOMAS G. RODDICK JOHN HYDE (EX. TEST) C/O J. HYDE 470 ST. ALEXIS ST.	341 87 P	4 50				4 50			N.S.C.	
715216	LOT ST LAURENT DO	341 88 P	4 50				4 50			N.S.C.	
715217	LOT ST LAURENT DO	341 89 P	4 50				4 50			N.S.C.	
715218	LOT ST LAURENT DO	341 90 P	4 50				4 50			N.S.C.	

CITÉ DE MONTREAL
CITY OF

RÔLE D'ÉVALUATION DES IMMEUBLES POUR L'EXERCICE FINANCIER COMMENÇANT LE 1ER MAI, 1938.
VALUATION ROLL OF IMMOVABLE PROPERTY FOR THE FISCAL YEAR COMMENCING 1ST MAY, 1938.

617

RUE BLVD ST LAURENT
STREET

ARRONDISSEMENT ÉLECTORAL II
ELECTORAL DISTRICT

QUARTIER AHUNTSIC
WARD

COMPTE No. ACCOUNT NO.	SITUATION DE LA PROPRIÉTÉ LOCATION OF PROPERTY NOM ET ADRESSE DU PROPRIÉTAIRE NAME AND ADDRESS OF OWNER	CADASTRE - SUB-DIVISION OCCUPATION ET/AND DÉNOMINATION	TERRAIN LAND	BÂTIMENTS BUILDINGS	VALEUR (DOLLARS SEULEMENT) - VALUE (DOLLARS ONLY)					Entretien des Trotoirs Maintenance of Sidewalks Pds. Front Pt.	VOUTES VAULTS	RÉSOLUTION REDUCTION NO.
					EXEMPT	CATHOLIQUE CATHOLIC	PROTESTANTE PROTESTANT	NEUTRE NEUTRAL	JUIVE JEWISH			
715219	LOT ST LAURENT EST. JOHN ATKINS THOMAS G. RODDICK JOHN HYDE (EX. TEST) C/O J. HYDE 470 ST. ALEXIS ST.	PAR. ST LAURENT 341 91 P	450						450		N.S.C.	
715220	LOT ST LAURENT EST. HENRY ARCHER EKERS LIONEL ALFRED EKERS 1/5 HENRY AUSTIN EKERS 1/5 HAZEL EKERS WIFE OF J.O. HASTINGS 1/5 FLORENCE EKERS WIFE OF E.H. HANSON 1/5 CATHERINE MAY EKERS 1/5 C/O EST. H.A. EKERS 2115 ST. LAURENT	341 92 P BREWER STOCK BROKER STOCK BROKER STOCK BROKER	450						450		N.S.C.	
715221	LOT ST LAURENT DO	341 93 P	450						450		N.S.C.	
715222	LOT ST LAURENT DO	341 94 P	450						450		N.S.C.	
715223	LOT ST LAURENT DO	341 95 P	450						450		N.S.C.	
715224	LOT ST LAURENT DO	341 96 P	450						450		N.S.C.	
715225	LOT ST LAURENT DO	341 97 P	450						450		N.S.C.	
715226	LOT ST LAURENT DO	341 98 P	450						450		N.S.C.	

CITÉ DE MONTREAL
CITY OF

618

RÔLE D'ÉVALUATION DES IMMEUBLES POUR L'EXERCICE FINANCIER COMMENÇANT LE 1ER MAI, 1938.
VALUATION ROLL OF IMMOVABLE PROPERTY FOR THE FISCAL YEAR COMMENCING 1ST MAY, 1938.

RUE BLVD ST LAURENT
STREET

ARRONDISSEMENT ÉLECTORAL II
ELECTORAL DISTRICT

QUARTIER AHUNTSIC
WARD

COMPTE No. ACCOUNT No.	SITUATION DE LA PROPRIÉTÉ LOCATION OF PROPERTY	CADASTRE - SUB-DIVISION OCCUPATION ET/AND DÉNOMINATION	VALEUR (DOLLARS SEULEMENT) - VALUE (DOLLARS ONLY)					Entretien des Trottoirs Maintenance of Sidewalks Pds. Front Fl.	VOÛTES VAULTS	RÉSOLUTION REDUCTION NO.
			TERRAIN LAND	BÂTIMENTS BUILDINGS	VALEUR TOTALE - TOTAL VALUE					
NOM ET ADRESSE DU PROPRIÉTAIRE NAME AND ADDRESS OF OWNER			EXEMPT	CATHOLIQUE CATHOLIC	PROTESTANTE PROTESTANT	NEUTRE NEUTRAL	JUIVE JEWISH			
715227	LOT ST LAURENT SUCC. ANTOINETTE PRAIRIE VVE DE ARCADE DEPATIE	PAR. ST LAURENT 341 99 C	4 50			4 50				N.S.C.
715228	LOT ST LAURENT DO	341 100 C	4 50			4 50				N.S.C.
715229	LOT ST LAURENT DO	341 101 C	4 50			4 50				N.S.C.
715230	LOT ST LAURENT DO	341 102 C	4 50			4 50				N.S.C.
-----MONTEE ST MICHEL-----										
-----A. E. 29.-----										

CITÉ DE MONTREAL
CITY OF

RÔLE D'ÉVALUATION DES IMMEUBLES POUR L'EXERCICE FINANCIER COMMENÇANT LE 1ER MAI, 1938.
VALUATION ROLL OF IMMOVABLE PROPERTY FOR THE FISCAL YEAR COMMENCING 1ST MAY, 1938.

619

RUE MONTEE ST. MICHEL ARRONDISSEMENT ÉLECTORAL 29 QUARTIER APUNTSIC
STREET ELECTORAL DISTRICT WARD

COMPTE No. ACCOUNT No.	SITUATION DE LA PROPRIÉTÉ LOCATION OF PROPERTY NOM ET ADRESSE DU PROPRIÉTAIRE NAME AND ADDRESS OF OWNER	CADASTRE - SUB-DIVISION OCCUPATION ET/AND DÉSIGNATION	VALEUR (DOLLARS SEULEMENT) - VALUE (DOLLARS ONLY)							Entretien des Trotoirs Maintenance of Sidewalks Pav. Front Pl.	VOÛTES VAULTS	RÉSOLUTION REDUCTION NO.
			TERRAIN LAND	BÂTIMENTS BUILDINGS	VALEUR TOTALE - TOTAL VALUE							
					EXEMPT	CATHOLIQUE CATHOLIC	PROTESTANT	NEUTRE NEUTRAL	JUIVE JEWISH			
	<u>SAURIOU</u>	<u>PAR. SAULT AUX RECOLLETS</u>										
7152 31	LOT MONTEE ST MICHEL JOHN PRIMEROSE SEVERS 785 CLAIRE RD. TOWN OF MONT ROYAL	126 622 R.E. BROKER P	30				30				N.S.C.	
7152 32	LOT MONTEE ST MICHEL DO	126 623 P	30				30				N.S.C.	
7152 33	LOT MONTEE ST MICHEL DO	126 624 P	30				30				N.S.C.	
7152 34	LOT MONTEE ST MICHEL DO	126 PT 625 P	30				30				N.S.C.	
7152 35	LOT MONTEE ST MICHEL DO	126 PT 626 P	30				30				N.S.C.	
7152 36	LOT MONTEE ST MICHEL DO	126 PT 627 P	30				30				N.S.C.	
7152 37	LOT MONTEE ST MICHEL DO	126 PT 628 P	30				30				N.S.C.	
7152 38	LOT MONTEE ST MICHEL DO	126 PT 629 P	30				30				N.S.C.	
7152 39	LOT MONTEE ST MICHEL DO	126 PT 630 P	30				30				N.S.C.	
7152 40	LOT MONTEE ST MICHEL DO	126 PT 631 P	30				30				N.S.C.	

CITÉ DE MONTREAL
CITY OF

RÔLE D'ÉVALUATION DES IMMEUBLES POUR L'EXERCICE FINANCIER COMMENÇANT LE 1ER MAI, 1938.
VALUATION ROLL OF IMMOVABLE PROPERTY FOR THE FISCAL YEAR COMMENCING 1ST MAY, 1938.

620

RUE MONTEE ST MICHEL ARRONDISSEMENT ÉLECTORAL 29 QUARTIER AHUNTSIC
STREET ELECTORAL DISTRICT WARD

COMPTE No. ACCOUNT NO	SITUATION DE LA PROPRIÉTÉ LOCATION OF PROPERTY	CADASTRE - SUB-DIVISION OCCUPATION ET/AND DENOMINATION	VALEUR (DOLLARS SEULEMENT) - VALUE (DOLLARS ONLY)					Entretien des Trottoirs Maintenance of Sidewalks Pav. Front Fl.	VOÛTES VAULTS	RÉSOLUTION REDUCTION NO.	
			TERRAIN LAND	BÂTIMENTS BUILDINGS	VALEUR TOTALE - TOTAL VALUE						
					EXEMPT	CATHOLIQUE CATHOLIC	PROTESTANTS				NEUTRE NEUTRAL
		<u>PAR. SAULT AUX RECOLLETS</u>									
7152 41	LOT MONTEE ST MICHEL JOHN PRIMEROSE SEVERS 785 CLAIRE RD. TOWN OF MONT-ROYAL	126 PT 632 R.E. BROKER P	30				30		N.S.C.		
7152 42	LOT MONTEE ST MICHEL DO	126 PT 633 P	30				30		N.S.C.		
7152 43	LOT MONTEE ST MICHEL DO	126 PT 634 P	30				30		N.S.C.		
7152 44	LOT MONTEE ST MICHEL DO	126 PT 635 ⁵ P	30				30		N.S.C.		
7152 45	LOT MONTEE ST MICHEL DO	126 PT 636 P	30				30		N.S.C.		
7152 46	LOT MONTEE ST MICHEL DO	126 PT 637 P	30				30		N.S.C.		
7152 47	LOT MONTEE ST MICHEL DO	126 PT 638 P	30				30		N.S.C.		
7152 48	LOT MONTEE ST MICHEL DO	126 PT 639 P	30				30		N.S.C.		
7152 49	LOT MONTEE ST MICHEL DO	126 PT 640 P	30				30		N.S.C.		
7152 50	LOT MONTEE ST MICHEL DO	126 PT 641 P	30				30		N.S.C.		

CITÉ DE MONTREAL
CITY OF

RÔLE D'ÉVALUATION DES IMMEUBLES POUR L'EXERCICE FINANCIER COMMENÇANT LE 1ER MAI, 1938.
VALUATION ROLL OF IMMOVABLE PROPERTY FOR THE FISCAL YEAR COMMENCING 1ST MAY, 1938.

621

RUE MONTEE ST MICHEL ARRONDISSEMENT ÉLECTORAL 29 QUARTIER AHUNTSIC
STREET ELECTORAL DISTRICT WARD

COMPTE No. ACCOUNT No.	SITUATION DE LA PROPRIÉTÉ LOCATION OF PROPERTY	CADASTRE - SUB-DIVISION		VALEUR (DOLLARS SEULEMENT) - VALUE (DOLLARS ONLY)						Entretien des Trottoirs Maintenance of Sidewalks Pds. Front Pt.	VOÛTES VAULTS	RÉSOLUTION REDUCTION NO.
		NOM ET ADRESSE DU PROPRIÉTAIRE NAME AND ADDRESS OF OWNER	OCCUPATION ET/AND DÉNOMINATION	TERRAIN LAND	BÂTIMENTS BUILDINGS	VALEUR TOTALE - TOTAL VALUE						
						EXEMPT	CATHOLIQUE CATHOLIC	PROTESTANTE PROTESTANT	NEUTRE NEUTRAL	JUIVE JEWISH		
		<u>PAR. SAULY AUX RECOLLETS</u>										
715251	LOT MONTEE ST MICHEL JOHN PRIMEROSE SEVERS 785 CLAIRE RD TOWN OF MONT	126	PT 642	30				30				N.S.C.
715252	LOT MONTEE ST MICHEL DO	126	PT 643	30				30				N.S.C.
715253	LOT MONTEE ST MICHEL DO	126	PT 644	30				30				N.S.C.
715254	LOT MONTEE ST MICHEL DO	126	PT 645	30				30				N.S.C.
	<u>SAUVE</u>											
715255	LOT MONTEE ST MICHEL DO	126	PT 785	30				30				N.S.C.
715256	LOT MONTEE ST MICHEL DO	126	PT 786	30				30				N.S.C.
715257	LOT MONTEE ST MICHEL DO	126	PT 787	30				30				N.S.C.
715258	LOT MONTEE ST MICHEL DO	126	PT 788	30				30				N.S.C.
715259	LOT MONTEE ST MICHEL DO	126	PT 789	30				30				N.S.C.

CITÉ DE MONTREAL
CITY OF

RÔLE D'ÉVALUATION DES IMMEUBLES POUR L'EXERCICE FINANCIER COMMENÇANT LE 1ER MAI, 1938.
VALUATION ROLL OF IMMOVABLE PROPERTY FOR THE FISCAL YEAR COMMENCING 1ST MAY, 1938.

622

RUE MONTEE ST MICHEL
STREET

ARRONDISSEMENT ÉLECTORAL 29
ELECTORAL DISTRICT

QUARTIER RHUNTSIC
WARD

COMPTÉ No. ACCOUNT NO.	SITUATION DE LA PROPRIÉTÉ LOCATION OF PROPERTY	CADASTRE - SUB-DIVISION	VALEUR (DOLLARS SEULEMENT) - VALUE (DOLLARS ONLY)					Entretien des Trotoirs Maintenance of Sidewalks Pda. Front Ft.	VOÛTES VAULTS	RÉSOLUTION REDUCTION NO.	
			TERRAIN LAND	BÂTIMENTS BUILDINGS	VALEUR TOTALE - TOTAL VALUE						
NOM ET ADRESSE DU PROPRIÉTAIRE NAME AND ADDRESS OF OWNER		OCCUPATION ET/AND DÉNOMINATION			EXEMPT	CATHOLIQUE CATHOLIC	PROTESTANTE PROTESTANT	NEUTRE NEUTRAL	JUIVE JEWISH		
<u>PAR. SAULT AUX RECOLLETS</u>											
715260	LOT MONTEE ST MICHEL JOHN PRIMEROSE SEVERS 785 CLAIRE RD TOWN OF MONT	126 PT 790 R.E. BROKER P ROYAL	30				30				N.S.C.
715261	LOT MONTEE ST MICHEL DO	126 PT 791 P	30				30				N.S.C.
715262	LOT MONTEE ST MICHEL DO	126 PT 792 P	30				30				N.S.C.
715263	LOT MONTEE ST MICHEL DO	126 PT 793 P	30				30				N.S.C.
715264	LOT MONTEE ST MICHEL DO	126 PT 794 P	30				30				N.S.C.
715265	LOT MONTEE ST MICHEL DO	126 PT 795 P	30				30				N.S.C.
715266	LOT MONTEE ST MICHEL DO	126 PT 796 P	30				30				N.S.C.
715267	LOT MONTEE ST MICHEL DO	126 PT 797 P	30				30				N.S.C.
715268	LOT MONTEE ST MICHEL DO	126 PT 798 P	30				30				N.S.C.
715269	LOT MONTEE ST MICHEL DO	126 PT 799 P	30				30				N.S.C.

CITÉ DE MONTREAL
CITY OF

RÔLE D'ÉVALUATION DES IMMEUBLES POUR L'EXERCICE FINANCIER COMMENÇANT LE 1ER MAI, 1938.
VALUATION ROLL OF IMMOVABLE PROPERTY FOR THE FISCAL YEAR COMMENCING 1ST MAY, 1938.

623

RUE MONTEE ST MICHEL
STREET

ARRONDISSEMENT ÉLECTORAL 29
ELECTORAL DISTRICT

QUARTIER AHUNTIC
WARD

COMpte No. ACCOUNT NO.	SITUATION DE LA PROPRIÉTÉ LOCATION OF PROPERTY NOM ET ADRESSE DU PROPRIÉTAIRE NAME AND ADDRESS OF OWNER	CADASTRE - SUB-DIVISION OCCUPATION ET/AND DÉNOMINATION	TERRAIN LAND	BÂTIMENTS BUILDINGS	VALEUR (DOLLARS SEULEMENT) - VALUE (DOLLARS ONLY)					Entretien des Trotoirs Maintenance of Sidewalks Pav. Front Pt.	VOÛTES VAULTS	RÉSOLUTION REDUCTION NO.
					EXEMPT	CATHOLIQUE CATHOLIC	PROTESTANTE PROTESTANT	NEUTRE NEUTRAL	JUIVE JEWISH			
		<u>PAR. SAULT AUX RECOLLETS</u>										
715270	LOT MONTEE ST MICHEL JOHN PRIMEROSE SEVERS 785 CLAIRE RD TOWN OF MONT	126 P 800 R.E. BROKER P ROYAL	30							30		N.S.C.
715271	LOT MONTEE ST MICHEL DO	126 PT 801 P	30							30		N.S.C.
715272	LOT MONTEE ST MICHEL DO	126 PT 802 P	30							30		N.S.C.
715273	LOT MONTEE ST MICHEL CANADIAN NATIONAL RAILWAY CO. C/O T.G. WATSON 505 SHAUGHNESSY BLDG.	126 PT 803 N	30							30		N.S.C.
715274	LOT MONTEE ST MICHEL DO	126 PT 804 N	30							30		N.S.C.
715275	LOT MONTEE ST MICHEL DO	126 PT 805 N	30							30		N.S.C.
715276	LOT MONTEE ST MICHEL DO	126 PT 806 N	30							30		N.S.C.
715277	LOT MONTEE ST MICHEL DO	126 PT 807 N	30							30		N.S.C.
715278	LOT MONTEE ST MICHEL DO	126 PT 808 N	30							30		N.S.C.

CITÉ DE MONTREAL
CITY OF

RÔLE D'ÉVALUATION DES IMMEUBLES POUR L'EXERCICE FINANCIER COMMENÇANT LE 1ER MAI, 1938.
VALUATION ROLL OF IMMOVABLE PROPERTY FOR THE FISCAL YEAR COMMENCING 1ST MAY, 1938.

624

RUE MONTEE ST MICHEL
STREET

ARRONDISSEMENT ÉLECTORAL 29
ELECTORAL DISTRICT

QUARTIER AHUNTSIC
WARD

37-38758

COMPTE No. ACCOUNT No.	SITUATION DE LA PROPRIÉTÉ LOCATION OF PROPERTY	CADASTRE - SUB-DIVISION		VALEUR (DOLLARS SEULEMENT) - VALUE (DOLLARS ONLY)					Entretien des Trottoirs Maintenance of Sidewalks Pds. Front Ft.	VOÛTES VAULTS	RÉSOLUTION REDUCTION NO.	
		NOM ET ADRESSE DU PROPRIÉTAIRE NAME AND ADDRESS OF OWNER	OCCUPATION ET/ONS DÉNOMINATION	TERRAIN LAND	BÂTIMENTS BUILDINGS	EXEMPT	CATHOLIQUE CATHOLIC	PROTESTANTE PROTESTANT				NEUTRE NEUTRAL
715279	LOT MONTEE ST MICHEL	PAR. SAULT AUX RECOLLETS	126 P 936 PT 937 PT 938 PT 939 PT 940 PT 941 PT 942 PT 943 PT 944 PT 945 PT 946									
	LA CITE DE MONTREAL	DEIN PRIVERE (CENTRE POUR TAXE SCOLAIRE)	EX 330	330	330		330			N.S.C.		
715280	LOT MONTEE ST MICHEL		126 PT 950 PT 951 PT 952 PT 953 PT 954 PT 955 PT 956 PT 957 PT 958 PT 959 PT 963									
	VILLE ST MICHEL ST MICHEL CO LAVAL QUE. PART OF OLD MONTEE ST MICHEL	NOT CADSATERED	N 500	500			500			N.S.C.		
		EMILE										
		A. E. 30.										

CITÉ DE MONTREAL
CITY OF

RÔLE D'ÉVALUATION DES IMMEUBLES POUR L'EXERCICE FINANCIER COMMENÇANT LE 1ER MAI, 1938.
VALUATION ROLL OF IMMOVABLE PROPERTY FOR THE FISCAL YEAR COMMENCING 1ST MAY, 1938.

625

RUE STREET EMILE ARRONDISSEMENT ÉLECTORAL 30 QUARTIER AHUNTSIC
ELECTORAL DISTRICT WARD

COMPTÉ No. ACCOUNT No.	SITUATION DE LA PROPRIÉTÉ LOCATION OF PROPERTY	CADASTRE - SUB-DIVISION		VALEUR (DOLLARS SCULEMENT) - VALUE (DOLLARS ONLY)					Entretien des Trotoirs Maintenance of Sidewalks Pds. Front Ft.	VOÛTES VAULTS	RÉSOLUTION REDUCTION NO.
		NOM ET ADRESSE DU PROPRIÉTAIRE NAME AND ADDRESS OF OWNER	OCCUPATION ET/AND DÉNOMINATION	TERRAIN LAND	BÂTIMENTS BUILDINGS	EXEMPT	CATHOLIQUE CATHOLIC	PROTESTANTE PROTESTANT			
		<u>PAR. SAULY AUX RECOLLETS</u>									
715281	10751 EMILE GEORGES LESCADRES 2900 BLVD GOUIN E	125	4	300	2700		3000 300			25	
715282 715282	LOT EMILE DO	126	5	300			300			25	
715283	LOT EMILE HERCULE GOHIER 10 ST JACQUES O.	126	6	300			300			25	
715284	LOT EMILE DO	126	7	300			300			25	
715285	LOT EMILE DO	126	8	300			300			25	
715286	LOT EMILE DO	126	9	300			300			24	
715287	10723-17 EMILE GEORGES LESCADRES 2900 BLVD GOUIN E.	126	10 11	600	3100		3700			48	
715288	10705 EMILE WILFRID TREMBLAY 7188 Drolet	126	12	300	200		500			24	
715289	LOT EMILE DO	126	13	250			250			38	
	<u>PERRAS</u>										

CITÉ DE MONTREAL
CITY OF

626

RÔLE D'ÉVALUATION DES IMMEUBLES POUR L'EXERCICE FINANCIER COMMENÇANT LE 1ER MAI, 1938.
VALUATION ROLL OF IMMOVABLE PROPERTY FOR THE FISCAL YEAR COMMENCING 1ST MAY, 1938.

RUE EMILE ARRONDISSEMENT ÉLECTORAL 30 QUARTIER ARUNTSIC
STREET ELECTORAL DISTRICT WARD

COMPTÉ NO ACCOUNT NO.	SITUATION DE LA PROPRIÉTÉ LOCATION OF PROPERTY	CADASTRE - SUB-DIVISION		VALEUR (DOLLARS SEULEMENT) - VALUE (DOLLARS ONLY)					Entretien des Trottoirs Maintenance of Sidewalks Pda. Front Ft.	VOÛTES VAULTS	RÉSOLUTION REDUCTION NO.	
		NOM ET ADRESSE DU PROPRIÉTAIRE NAME AND ADDRESS OF OWNER	OCCUPATION ET/AND DÉNOMINATION	TERRAIN LAND	BÂTIMENTS BUILDINGS	VALEUR TOTALE - TOTAL VALUE						
						EXEMPT	CATHOLIQUE CATHOLIC	PROTESTANTE PROTESTANT	NEUTRE NEUTRAL	JUIVE JEWISH		
		<u>PAR. SAULT AUX RECOLLETS</u>										
715290	LOT EMILE ADMINISTRATION & HOLDING CORPORATION	126	8 175	N	50				50			N.S.C.
715291	LOT EMILE DO	126	176	N	50				50			N.S.C.
715292	LOT EMILE DO	126	177	N	50				50			N.S.C.
715293	LOT EMILE DO	126	178	N	50				50			N.S.C.
715294	LOT EMILE DO	126	179	N	50				50			N.S.C.
715295	LOT EMILE DO	126	180	N	50				50			N.S.C.
715296	LOT EMILE DO	126	181	N	50				50			N.S.C.
715297	LOT EMILE DO	126	182	N	50				50			N.S.C.
715298	LOT EMILE DO	126	183	N	50				50			N.S.C.
715299	LOT EMILE JEAN BYE QUINTIN MARIEVILLE QUE.	126	184	C	50		50					N.S.C.

CITÉ DE MONTREAL
CITY OF

RÔLE D'ÉVALUATION DES IMMEUBLES POUR L'EXERCICE FINANCIER COMMENÇANT LE 1ER MAI, 1938.
VALUATION ROLL OF IMMOVABLE PROPERTY FOR THE FISCAL YEAR COMMENCING 1ST MAY, 1938.

627

RUE EMILE ARRONDISSEMENT ÉLECTORAL 30 QUARTIER AHUNTSIC
STREET EMILE ELECTORAL DISTRICT WARD

COMPTE No ACCOUNT No.	SITUATION DE LA PROPRIÉTÉ LOCATION OF PROPERTY	CADASTRE - SUB-DIVISION OCCUPATION ET/AND DÉNOMINATION	VALEUR (DOLLARS SEULEMENT) - VALUE (DOLLARS ONLY)					Entretien des Trottoirs Maintenance of Sidewalks Pds. Front Ft.	VOÛTES VAULTS	RÉSOLUTION REDUCTION NO.
			TERRAIN LAND	BÂTIMENTS BUILDINGS	EXEMPT	CATHOLIQUE CATHOLIC	PROTESTANTE PROTESTANT			
		<u>PAR. SAULT AUX RECOLLETS</u>								
715300	LOT EMILE JEAN BTE QUINTIN MARTEVILLE QUE.	126 185 MENUISIER C	50			50				N.S.C.
715301	LOT EMILE JOHN PRIMEROSE SEVERS 785 CLAIRE RD TOWN OF MONT	126 186 R.E. BROKER P ROYAL	30				30			N.S.C.
715302	LOT EMILE DO	126 187 P	30				30			N.S.C.
715303	LOT EMILE DO	126 188 P	30				30			N.S.C.
715304	LOT EMILE DO	126 189 P	30				30			N.S.C.
715305	LOT EMILE DO	126 190 P	30				30			N.S.C.
715306	LOT EMILE DO	126 191 P	30				30			N.S.C.
715307	LOT EMILE DO	126 192 P	30				30			N.S.C.
715308	LOT EMILE DO	126 193 P	30				30			N.S.C.
715309	LOT EMILE DO	126 194 P	30				30			N.S.C.

CITÉ DE MONTREAL
CITY OF

RÔLE D'ÉVALUATION DES IMMEUBLES POUR L'EXERCICE FINANCIER COMMENÇANT LE 1ER MAI, 1938.
VALUATION ROLL OF IMMOVABLE PROPERTY FOR THE FISCAL YEAR COMMENCING 1ST MAY, 1938.

628

RUE EMILE ARRONDISSEMENT ÉLECTORAL 30 QUARTIER AHUNTSIC
STREET ELECTORAL DISTRICT WARD

COMPTE No. ACCOUNT No	SITUATION DE LA PROPRIÉTÉ LOCATION OF PROPERTY	CADASTRE - SUB-DIVISION		VALEUR (DOLLARS SEULEMENT) - VALUE (DOLLARS ONLY)					Entretien des Trottoirs Maintenance of Sidewalks Pds. Front Ft.	VOÛTES VAULTS	RÉSOLUTION REDUCTION NO.
		NOM ET ADRESSE DU PROPRIÉTAIRE NAME AND ADDRESS OF OWNER	OCCUPATION ET/AND DÉNOMINATION	TERRAIN LAND	BÂTIMENTS BUILDINGS	EXEMPT	CATHOLIQUE CATHOLIC	PROTESTANTE PROTESTANT			
		<u>PAR. SAULT AUX RECOLLETS</u>									
715310	LOT EMILE JOHN PRIMEROSE SEVERS 785 CLAIRE RD TOWN OF MONT	126 195 R.E. BROKER -ROYAL	P	30					30		N.S.C.
715311	LOT EMILE DO	126 195	P	30					30		N.S.C.
715312	LOT EMILE DO	126 197	P	30					30		N.S.C.
715313	LOT EMILE DO	126 198	P	30					30		N.S.C.
715314	LOT EMILE DO	126 199	P	30					30		N.S.C.
715315	LOT EMILE DO	126 200	P	30					30		N.S.C.
715316	LOT EMILE DO	126 201	P	30					30		N.S.C.
715317	LOT EMILE DO	126 202	P	30					30		N.S.C.
715318	LOT EMILE DO	126 203	P	30					30		N.S.C.
715319	LOT EMILE DO	126 204	P	30					30		N.S.C.

CITÉ DE MONTREAL
CITY OF

629

RÔLE D'ÉVALUATION DES IMMEUBLES POUR L'EXERCICE FINANCIER COMMENÇANT LE 1ER MAI, 1938.
VALUATION ROLL OF IMMOVABLE PROPERTY FOR THE FISCAL YEAR COMMENCING 1ST MAY, 1938.

RUE EMILE ARRONDISSEMENT ÉLECTORAL 30 QUARTIER AHUNTSIC
STREET EMILE ELECTORAL DISTRICT 30 WARD AHUNTSIC

COMPTÉ No. ACCOUNT No.	SITUATION DE LA PROPRIÉTÉ LOCATION OF PROPERTY	CADASTRE - SUB-DIVISION OCCUPATION ET/AND DÉSIGNATION	TERRAIN LAND	BÂTIMENTS BUILDINGS	VALEUR (DOLLARS SEULEMENT) - VALUE (DOLLARS ONLY)					Entretien des Trottoirs Maintenance of Sidewalks Pds. Front Ft.	VOÛTES VAULTS	RÉSOLUTION REDUCTION NO.
					EXEMPT	CATHOLIQUE CATHOLIC	PROTESTANTE PROTESTANT	NEUTRE NEUTRAL	JUIVE JEWISH			
		<u>PAR. SAULT AUX RECOLLEYS</u>										
715320	LOT EMILE JOHN PRIMEROSE SEVERS 785 CLAIRE RD. TOWN OF MONT <i>Doct</i>	126 205 R.E. BROKER P ROYAL	30				30				N.S.C.	
715321	LOT EMILE DO	126 322 P	30				30				N.S.C.	
715322	LOT EMILE J. STEPHEN LALONDE COTEAU STATION CO. SOULANGES	126 323 ASS'T SUP'T C P.Q.	30			30					N.S.C.	
715323	LOT EMILE CITE DE MONTREAL	126 324 (FIN PRIVEE) EX (NEUTRE POUR TAXE SCOLAIRE)	30		30			30			N.S.C.	
715324	LOT EMILE DO	126 325 (FIN PRIVEE) EX (NEUTRE POUR TAXE SCOLAIRE)	30		30			30			N.S.C.	
715325	LOT EMILE DO	126 326 (FIN PRIVEE) EX (NEUTRE POUR TAXE SCOLAIRE)	30		30			30			N.S.C.	
715326	LOT EMILE DO	126 327 (FIN PRIVEE) EX (NEUTRE POUR TAXE SCOLAIRE)	30		30			30			N.S.C.	
715327	LOT EMILE DO	126 328 (FIN PRIVEE) EX (NEUTRE POUR TAXE SCOLAIRE)	30		30			30			N.S.C.	
715328	LOT EMILE DO	126 329 (FIN PRIVEE) EX (NEUTRE POUR TAXE SCOLAIRE)	30		30			30			N.S.C.	
715329	LOT EMILE DO	126 330 (FIN PRIVEE) EX (NEUTRE POUR TAXE SCOLAIRE)	30		30			30			N.S.C.	

CITÉ DE MONTREAL
CITY OF

680

RÔLE D'ÉVALUATION DES IMMEUBLES POUR L'EXERCICE FINANCIER COMMENÇANT LE 1ER MAI, 1938.
VALUATION ROLL OF IMMOVABLE PROPERTY FOR THE FISCAL YEAR COMMENCING 1ST MAY, 1938.

RUE EMILE ARRONDISSEMENT ÉLECTORAL 30 QUARTIER AHUNTIC
STREET EMILE ELECTORAL DISTRICT WARD

COMPTE No ACCOUNT NO	SITUATION DE LA PROPRIÉTÉ LOCATION OF PROPERTY	CADASTRE - SUB-DIVISION OCCUPATION ET/ANS DÉNOMINATION	TERRAIN LAND	BÂTIMENTS BUILDINGS	VALEUR (DOLLARS SEULEMENT) - VALUE (DOLLARS ONLY)					Entretien des Trotoirs Maintenance of Sidewalks Pds. Front Fl.	VOUTES VAULTS	RÉSOLUTION REDUCTION NO.
					EXEMPT	CATHOLIQUE CATHOLIC	PROTESTANTE PROTESTANT	NEUTRE NEUTRAL	JUIVE JEWISH			
715330	LOT EMILE LA CITE DE MONTREAL	PAR. SAULT AUX RECOLLETS 126 331 (FIN PRIVÉE) EX (NEUTRE POUR TAXE SCOLAIRE)	30		30			30			N.S.C.	
715331	10395 EMILE OSCAR GALARNEAU	126 332 } 126 333 } POLISSEUR 334 } 126 334 } C	90 30	210			300 30				N.S.C.	
715332	LOT EMILE	126 333	30				30				N.S.C.	
715333	LOT EMILE	126 334	30				30				N.S.C.	
715334	LOT EMILE JOHN PRIMEROSE SEVERS 785 CLAIRE RD TOWN OF MONT ROYAL	126 335 R.E. BROKER P	30					30			N.S.C.	
715335	LOT. EMILE DO	126 336 P	30					30			N.S.C.	
715336	LOT EMILE DO	126 337 P	30					30			N.S.C.	
715337	LOT EMILE DO	126 338 P	30					30			N.S.C.	
715338	LOT EMILE DO	126 339 P	30					30			N.S.C.	
715339	LOT EMILE DO	126 340 P	30					30			N.S.C.	



CITÉ DE MONTREAL
CITY OF

631

RÔLE D'ÉVALUATION DES IMMEUBLES POUR L'EXERCICE FINANCIER COMMENÇANT LE 1ER MAI, 1938.
VALUATION ROLL OF IMMOVABLE PROPERTY FOR THE FISCAL YEAR COMMENCING 1ST MAY, 1938.

RUE EMILE
STREET

ARRONDISSEMENT ÉLECTORAL 30
ELECTORAL DISTRICT

QUARTIER AHUNTSIC
WARD

COMPTÉ No. ACCOUNT No.	SITUATION DE LA PROPRIÉTÉ LOCATION OF PROPERTY	CADASTRE - SUB-DIVISION	VALEUR (DOLLARS SEULEMENT) - VALUE (DOLLARS ONLY)					Entretien des Trottoirs Maintenance of Sidewalks Pde. Front Fl.	VOÛTES VAULTS	RÉSOLUTION REDUCTION NO.	
			TERRAIN LAND	BÂTIMENTS BUILDINGS	VALEUR TOTALE - TOTAL VALUE						
	NOM ET ADRESSE DU PROPRIÉTAIRE NAME AND ADDRESS OF OWNER	OCCUPATION ET/OU DÉSIGNATION			EXEMPT	CATHOLIQUE CATHOLIC	PROTESTANTE PROTESTANT	NEUTRE NEUTRAL	JUIVE JEWISH		
		<u>PAR. SAULT AUX RECOLLETS</u>									
715340	LOT EMILE JOHN PRIMEROSE SEVERS 785 CLAIRE RD TOWN OF MONT	126 341 R.E.BROKER P ROYAL	30				30				N.S.C.
715341	LOT EMILE DO	126 342 P	30				30				N.S.C.
715342	LOT EMILE DO	126 343 P	30				30				N.S.C.
715343	LOT EMILE DO	126 344 P	30				30				N.S.C.
715344	LOT EMILE DO	126 345 P	30				30				N.S.C.
	<u>FLEURY</u>										
715345	LOT EMILE HARRIETT ETHEL WEST WIFE SEP. AS TO PROP. FREDERICK ERNEST WATIER 4128 DORCHESTER O.	126 462 M. O. C	30				30				N.S.C.
715346	LOT EMILE DO	126 463 C	30				30				N.S.C.
715347	LOT EMILE ANTOINETTE LACAS EPSE DE RAOUL ST JACQUES	126 464 C	30				30				N.S.C.
715348	LOT EMILE DO	126 465 C	30				30				N.S.C.

CITÉ DE MONTREAL
CITY OF

RÔLE D'ÉVALUATION DES IMMEUBLES POUR L'EXERCICE FINANCIER COMMENÇANT LE 1ER MAI, 1938.
VALUATION ROLL OF IMMOVABLE PROPERTY FOR THE FISCAL YEAR COMMENCING 1ST MAY, 1938.

632

RUE EMILE
STREET

ARRONDISSEMENT ÉLECTORAL 30
ELECTORAL DISTRICT

QUARTIER AHUNTSIC
WARD

27-32758

COMpte No. ACCOUNT No.	SITUATION DE LA PROPRIÉTÉ LOCATION OF PROPERTY NOM ET ADRESSE DU PROPRIÉTAIRE NAME AND ADDRESS OF OWNER	CADASTRE - SUB-DIVISION OCCUPATION ET/ANG DÉNOMINATION	TERRAIN LAND	BÂTIMENTS BUILDINGS	VALEUR (DOLLARS SEULEMENT) - VALUE (DOLLARS ONLY)					Entretien des Trottoirs Maintenance of Sidewalks Pgs. Front Fl.	VOÛTES VAULTS	RÉSOLUTION REDUCTION NO.
					EXEMPT	CATHOLIQUE CATHOLIC	PROTESTANTE PROTESTANT	NEUTRE NEUTRAL	JUIVE JEWISH			
		<u>PAR. SAULT AUX RECOLLETS</u>										
715349	LOT EMILE JOHN PRIMEROSE SEVERS 472 VICTORIA AVE.	126 465 R.E. BROKER P	30					30			N.S.C.	
715350	LOT EMILE JOHN PRIMEROSE SEVERS 785 CLAIRE RD TOWN OF MONT ROYAL	126 467 R.E. BROKERS P	30					30			N.S.C.	
715351	LOT EMILE DONAT CORBEIL 152 NOTRE DAME EST.	126 468 NOTAIRE C	30					30			N.S.C.	
715352	LOT EMILE DO	126 469 C	30					30			N.S.C.	
715353	LOT EMILE EDMUND WILLIAM TOBIN BRAMPTONVILLE QUE.	126 470 MNFTR. C	30					30			N.S.C.	
715354	LOT EMILE DO	126 471 C	30					30			N.S.C.	
715355	LOT EMILE DO	126 472 C	30					30			N.S.C.	
715356	LOT EMILE DO	126 473 C	30					30			N.S.C.	
715357	LOT EMILE DO	126 474 C	30					30			N.S.C.	

CITÉ DE MONTREAL
CITY OF

RÔLE D'ÉVALUATION DES IMMEUBLES POUR L'EXERCICE FINANCIER COMMENÇANT LE 1ER MAI, 1938.
VALUATION ROLL OF IMMOVABLE PROPERTY FOR THE FISCAL YEAR COMMENCING 1ST MAY, 1938.

633

RUE EMILE
STREET

ARRONDISSEMENT ÉLECTORAL 30
ELECTORAL DISTRICT

QUARTIER AHUNTSIC
WARD

COMPTE No. ACCOUNT No.	SITUATION DE LA PROPRIÉTÉ LOCATION OF PROPERTY NOM ET ADRESSE DU PROPRIÉTAIRE NAME AND ADDRESS OF OWNER	CADASTRE — SUB-DIVISION		TERRAIN LAND	BÂTIMENTS BUILDINGS	VALEUR (DOLLARS SEULEMENT) — VALUE (DOLLARS ONLY)					Entretien des Trottoirs Maintenance of Sidewalks Pds. Front Fl.	VOÛTES VAULTS	RÉSOLUTION REDUCTION NO.
		OCCUPATION ET/AND DÉNOMINATION				EXEMPT	CATHOLIQUE CATHOLIC	PROTESTANTE PROTESTANT	NEUTRE NEUTRAL	JUIVE JEWISH			
		<u>PAR SAULT AUX RECOLLETS</u>											
715358	LOT EMILE EDMUND WILLIAM TOBIN BROMPTONVILLE QUE.	126	475										
		MNFTR.	C	30				30					N.S.C.
715359	LOT EMILE 00	126	476										
			C	30				30					N.S.C.
715360	LOT EMILE 00	126	477										
			C	30				30					N.S.C.
715361	LOT EMILE 00	126	478										
			C	30				30					N.S.C.
715362	LOT EMILE 00	126	479										
			C	30				30					N.S.C.
715363	LOT EMILE 00	126	480										
			C	30				30					N.S.C.
715364	LOT EMILE 00	126	481										
			C	30				30					N.S.C.
715365	LOT EMILE 00	126	482										
			C	30				30					N.S.C.
715366	LOT EMILE 00	126	483										
			C	30				30					N.S.C.
715367	LOT. EMILE 00	126	484										
			C	30				30					N.S.C.

CITÉ DE MONTREAL
CITY OF

RÔLE D'ÉVALUATION DES IMMEUBLES POUR L'EXERCICE FINANCIER COMMENÇANT LE 1ER MAI, 1938.
VALUATION ROLL OF IMMOVABLE PROPERTY FOR THE FISCAL YEAR COMMENCING 1ST MAY, 1938.

634

RUE EMILE ARRONDISSEMENT ÉLECTORAL 30 QUARTIER AHUNTSIC
STREET ELECTORAL DISTRICT WARD

COMPTÉ NO. ACCOUNT NO.	SITUATION DE LA PROPRIÉTÉ LOCATION OF PROPERTY	CADASTRE - SUB-DIVISION OCCUPATION ET/AND DÉNOMINATION	TERRAIN LAND	BÂTIMENTS BUILDINGS	VALEUR (DOLLARS SEULEMENT) - VALUE (DOLLARS ONLY)					Entretien des Trottoirs Maintenance of Sidewalks Pis. Front Ft.	VOÛTES VAULTS	RÉSOLUTION REDUCTION NO.
					EXEMPT	CATHOLIQUE CATHOLIC	PROTESTANTE PROTESTANT	NEUTRE NEUTRAL	JUIVE JEWISH			
715368	LOT EMILE EDMUND WILLIAM TJOBIN BROMPTONVILLE QUE.	PAR. SALET AUX RECOLLETS 126 485 MNFTR. C	30			30					N.S.C.	
		----- A.E. 29. -----										
715369	LOT EMILE JOHN PRIMEROSE SEVERS 785 CLAIRE RD TOWN OF MONT ROYAL	SAURIOU 126 597 R.E. BROKER. P	30				30				N.S.C.	
715370	LOT EMILE DO	126 598 P	30				30				N.S.C.	
715371	LOT EMILE DO	126 599 P	30				30				N.S.C.	
715372	LOT EMILE DO	126 600 P	30				30				N.S.C.	
715373	LOT EMILE DO	126 601 P	30				30				N.S.C.	
715374	LOT EMILE DO	126 602 P	30				30				N.S.C.	
715375	LOT EMILE DO	126 603 P	30				30				N.S.C.	

CITÉ DE MONTREAL
CITY OF

685

RÔLE D'ÉVALUATION DES IMMEUBLES POUR L'EXERCICE FINANCIER COMMENÇANT LE 1ER MAI, 1938.
VALUATION ROLL OF IMMOVABLE PROPERTY FOR THE FISCAL YEAR COMMENCING 1ST MAY, 1938.

RUE EMILE
STREET

ARRONDISSEMENT ÉLECTORAL 29
ELECTORAL DISTRICT

QUARTIER AMUNTSIC
WARD

COMPTE No. ACCOUNT No.	SITUATION DE LA PROPRIÉTÉ LOCATION OF PROPERTY	CADASTRE - SUB-DIVISION OCCUPATION ET/AND DENOMINATION	TERRAIN LAND	BÂTIMENTS BUILDINGS	VALEUR (DOLLARS SEULEMENT) - VALUE (DOLLARS ONLY)				Entretien des Trottoirs Maintenance of Sidewalks Pds. Front Fl.	VOUTES VAULTS	RÉSOLUTION REDUCTION NO.
					EXEMPT	CATHOLIQUE CATHOLIC	PROTESTANTE PROTESTANT	NEUTRE NEUTRAL			
		<u>PAR. SAULT AUX RECOLLETS</u>									
715376	LOT EMILE JOHN PRIMEROSE SEVERS 785 CLAIRE RD. TOWN OF MONT	125 604 R.E. BROKER ROYAL P	30							N.S.C.	
715377	LOT EMILE DO	126 605 P	30							N.S.C.	
715378	LOT EMILE DO	126 606 P	30							N.S.C.	
715379	LOT EMILE DO	126 607 P	30							N.S.C.	
715380	LOT EMILE DO	126 608 P	30							N.S.C.	
715381	LOT EMILE DO	126 609 P	30							N.S.C.	
715382	LOT EMILE DO	126 610 P	30							N.S.C.	
715383	LOT EMILE DO	126 611 P	30							N.S.C.	
715384	LOT EMILE DO	126 612 P	30							N.S.C.	
715385	LOT EMILE DO	126 613 P	30							N.S.C.	

CITÉ DE MONTREAL
CITY OF

RÔLE D'ÉVALUATION DES IMMEUBLES POUR L'EXERCICE FINANCIER COMMENÇANT LE 1ER MAI, 1938.
VALUATION ROLL OF IMMOVABLE PROPERTY FOR THE FISCAL YEAR COMMENCING 1ST MAY, 1938.

636

RUE EMILE
STREET

ARRONDISSEMENT ÉLECTORAL 29
ELECTORAL DISTRICT

QUARTIER AHUNTSIC
WARD

COMPTE NO. ACCOUNT NO	SITUATION DE LA PROPRIÉTÉ LOCATION OF PROPERTY	CADASTRE - SUB-DIVISION OCCUPATION ET/AND DÉNOMINATION	TERRAIN LAND	BÂTIMENTS BUILDINGS	VALEUR (DOLLARS SEULEMENT) - VALUE (DOLLARS ONLY)					Entretien des Trotoirs Maintenance of Sidewalks Pds. Front Ft.	VOÛTES VAULTS	RÉSOLUTION REDUCTION NO.
					VALEUR TOTALE - TOTAL VALUE							
PAR SAULT AU RECOLLET												
	NOM ET ADRESSE DU PROPRIÉTAIRE NAME AND ADDRESS OF OWNER				EXEMPT	CATHOLIQUE CATHOLIC	PROTESTANTE PROTESTANT	NEUTRE NEUTRAL	JUIVE JEWISH			
715386	LOT EMILE JOHN PRIMEROSE SEVERS 785 CLAIRE RD TOWN OF MONT ROYAL	126 614 R.E. BROKER P	30				30				N.S.C.	
715387	LOT EMILE DO	126 614 615 P	30				30				N.S.C.	
715388	LOT EMILE DO	126 616 P	30				30				N.S.C.	
715389	LOT EMILE DO	126 617 P	30				30				N.S.C.	
715390	LOT EMILE DO	126 618 P	30				30				N.S.C.	
715391	LOT EMILE DO	126 619 P	30				30				N.S.C.	
715392	LOT EMILE DO	126 620 P	30				30				N.S.C.	
<u>SAUVE</u>												
715393	LOT EMILE DO	126 760 P	30				30				N.S.C.	
715394	LOT EMILE DO	126 ¹ 760 P	30				30				N.S.C.	

CITÉ DE MONTREAL
CITY OF

RÔLE D'ÉVALUATION DES IMMEUBLES POUR L'EXERCICE FINANCIER COMMENÇANT LE 1ER MAI, 1938.
VALUATION ROLL OF IMMOVABLE PROPERTY FOR THE FISCAL YEAR COMMENCING 1ST MAY, 1938.

637

RUE EMILE ARRONDISSEMENT ÉLECTORAL 29 QUARTIER AHUNTSIC
STREET ELECTORAL DISTRICT WARD

COMPTÉ NO. ACCOUNT NO.	SITUATION DE LA PROPRIÉTÉ LOCATION OF PROPERTY	CADASTRE - SUB-DIVISION OCCUPATION ET/AND DÉNOMINATION	TERRAIN LAND	BÂTIMENTS BUILDINGS	VALEUR (DOLLARS SEULEMENT) - VALUE (DOLLARS ONLY)					Entretien des Trottoirs Maintenance of Sidewalks Pds. Front Ft.	VOGUES VAULTS	RÉSOLUTION REDUCTION NO.
					EXEMPT	CATHOLIQUE CATHOLIC	PROTESTANTE PROTESTANT	NEUTRE NEUTRAL	JUIVE JEWISH			
		<u>PAR. SAULT AU ROULLET</u>										
715395	LOT EMILE JOHN PRIMEROSE SEVERS 785 CLAIRE RD TOWN OF MONT	126 762 R.E. BROKER P ROYAL	30						30		N.S.C.	
715396	LOT EMILE DO	126 763 P	30						30		N.S.C.	
715397	LOT EMILE DO	126 764 P	30						30		N.S.C.	
715398	LOT EMILE DO	126 765 P	30						30		N.S.C.	
715399	LOT EMILE DO	126 766 P	30						30		N.S.C.	
715400	LOT EMILE DO	126 767 P	30						30		N.S.C.	
715401	LOT EMILE DO	126 768 P	30						30		N.S.C.	
715402	LOT EMILE DO	126 769 P	30						30		N.S.C.	
715403	LOT EMILE DO	126 770 P	30						30		N.S.C.	
715404	LOT EMILE DO	126 771 P	30						30		N.S.C.	

CITÉ DE MONTREAL
CITY OF

RÔLE D'ÉVALUATION DES IMMEUBLES POUR L'EXERCICE FINANCIER COMMENÇANT LE 1ER MAI, 1938.
VALUATION ROLL OF IMMOVABLE PROPERTY FOR THE FISCAL YEAR COMMENCING 1ST MAY, 1938.

638

RUE EMILE
STREET

ARRONDISSEMENT ÉLECTORAL 29
ELECTORAL DISTRICT

QUARTIER AHUNTSIC
WARD

COMPTE NO. ACCOUNT NO.	SITUATION DE LA PROPRIÉTÉ LOCATION OF PROPERTY	CADASTRE - SUB-DIVISION OCCUPATION ET/AND DÉNOMINATION	TERRAIN LAND	BÂTIMENTS BUILDINGS	VALEUR (DOLLARS SEULEMENT) - VALUE (DOLLARS ONLY)					Entretien des Trottoirs Maintenance of Sidewalks Pds. Front Pl.	VOÛTES VAULTS	RÉSOLUTION REDUCTION NO.
					EXEMPT	CATHOLIQUE CATHOLIC	PROTESTANTE PROTESTANT	NEUTRE NEUTRAL	JUIVE JEWISH			
		<u>PAR. SAULT AU RECOLLET</u>										
715405	LOT EMILE JOHN PRIMEROSE SEVERS 785 CLAIRE RD TOWN OF MONT	126 772 R.E. BROKER P ROYAL	30							30		N.S.C.
715406	LOT EMILE DO	126 773 P	30							30		N.S.C.
715407	LOT EMILE DO	126 774 P	30							30		N.S.C.
715408	LOT EMILE DO	126 775 P	30							30		N.S.C.
715409	LOT EMILE DO	126 776 P	30							30		N.S.C.
715410	LOT EMILE DO	126 777 P	30							30		N.S.C.
715411	LOT EMILE NATIONAL CANADIAN RAILWAY CO. C/O M. WATSON 605 SHAUGHNESSY BLDG.	126 778 N	30						30			N.S.C.
715412	LOT EMILE DO	126 779 N	30						30			N.S.C.
715413	LOT EMILE DO	126 780 N	30						30			N.S.C.

CITÉ DE MONTREAL
CITY OF

RÔLE D'ÉVALUATION DES IMMEUBLES POUR L'EXERCICE FINANCIER COMMENÇANT LE 1ER MAI, 1938.
VALUATION ROLL OF IMMOVABLE PROPERTY FOR THE FISCAL YEAR COMMENCING 1ST MAY, 1938.

639

RUE EMILE ARRONDISSEMENT ÉLECTORAL 29 QUARTIER ANUNTSIC
STREET ELECTORAL DISTRICT WARD

COMPTE NO ACCOUNT NO	SITUATION DE LA PROPRIÉTÉ LOCATION OF PROPERTY	CADASTRE - SUB-DIVISION		VALEUR (DOLLARS SEULEMENT) - VALUE (DOLLARS ONLY)					Entretien des Trottoirs Maintenance of Sidewalks Pos. Front Fl.	VOUTES VAULTS	RÉSOLUTION REDUCTION NO.	
		NOM ET ADRESSE DU PROPRIÉTAIRE NAME AND ADDRESS OF OWNER	OCCUPATION ET/ANG DENOMINATION	TERRAIN LAND	BÂTIMENTS BUILDINGS	EXEMPT	CATHOLIQUE CATHOLIC	PROTESTANTE PROTESTANT				NEUTRE NEUTRAL
		<u>PAR. SAULT AU RECOLLET</u>										
715414	LOT EMILE CANADIAN NATIONAL RAILWAY CO C/O M. WATSON 605 SHAUGHNESSY BLDG.	126	781	N	30					30		N.S.C.
715415	LOT EMILE DO	126	782	N	30					30		N.S.C.
715416	LOT EMILE DO	126	783	N	30					30		N.S.C.
715417	LOT EMILE DO <u>CHARLAND</u>	126	P 784	N	30					30		N.S.C.
715418	LOT EMILE HENRY FORGUES	126	911	C	30		30					N.S.C.
715419	LOT EMILE DO	126	912	C	30		30					N.S.C.
715420	LOT EMILE JOHN PRIMEROSE SEVERS 785 CLAIRE ROAD TOWN OF MONT ROYAL	126	913	P	30			30				N.S.C.
715421	LOT EMILE DO	126	914	P	30			30				N.S.C.
715422	LOT EMILE DO	126	915	P	30			30				N.S.C.

CITÉ DE MONTREAL
CITY OF

640

RÔLE D'ÉVALUATION DES IMMEUBLES POUR L'EXERCICE FINANCIER COMMENÇANT LE 1ER MAI, 1938.
VALUATION ROLL OF IMMOVABLE PROPERTY FOR THE FISCAL YEAR COMMENCING 1ST MAY, 1938.

RUE EMILE ARRONDISSEMENT ÉLECTORAL 29 QUARTIER AHUNTSIC
STREET ELECTORAL DISTRICT WARD

COMPTÉ NO. ACCOUNT NO	SITUATION DE LA PROPRIÉTÉ LOCATION OF PROPERTY	CADASTRE - SUB-DIVISION		VALEUR (DOLLARS SEULEMENT) - VALUE (DOLLARS ONLY)					Entretien des Trottoirs Maintenance of Sidewalks Pds. Front Ft.	VOÛTES VAULTS	RÉSOLUTION REDUCTION NO.	
		NOM ET ADRESSE DU PROPRIÉTAIRE NAME AND ADDRESS OF OWNER	OCCUPATION ET/AND DÉNOMINATION	TERRAIN LAND	BÂTIMENTS BUILDINGS	EXEMPT	CATHOLIQUE CATHOLIC	PROTESTANTE PROTESTANT				NEUTRE NEUTRAL
		<u>PAR. SAULT AU RECOLLET</u>										
715423	LOT EMILE JOHN PRIMEROSE SEVERS 785 CLAIRE ROAD TOWN OF MONT ROYAL	126	916									N.S.C.
	DO			P	30					30		N.S.C.
715424	LOT EMILE	126	917									N.S.C.
	DO			P	30					30		N.S.C.
715425	LOT EMILE	126	918									N.S.C.
	DO			P	30					30		N.S.C.
715426	LOT EMILE	126	919									N.S.C.
	DO			P	30					30		N.S.C.
715427	LOT EMILE	126	920									N.S.C.
	DO			P	30					30		N.S.C.
715428	LOT EMILE	126	² 921									N.S.C.
	DO			P	30					30		N.S.C.
715429	LOT EMILE SUCC. REMI DUCLOS FABIOLA LALANNE VVE DE REMI DUCLOS FREDONA DUCLOS EPSE S. DE B. DE AIME AMIOT ANTOINETTE DUCLOS EPSE S. DE B. DE MARIUS CAMERON 323 WISEMAN AVE OUTREMONT	126	922									N.S.C.
	DO			C	30					30		N.S.C.
715430	LOT EMILE	126	923									N.S.C.
	DO			C	30					30		N.S.C.

CITÉ DE MONTREAL
CITY OF

RÔLE D'ÉVALUATION DES IMMEUBLES POUR L'EXERCICE FINANCIER COMMENÇANT LE 1ER MAI, 1938.
VALUATION ROLL OF IMMOVABLE PROPERTY FOR THE FISCAL YEAR COMMENCING 1ST MAY, 1938.

641

RUE EMILE
STREET
ARRONDISSEMENT ÉLECTORAL 29
ELECTORAL DISTRICT
QUARTIER AHUNTSIC
WARD

COMPTÉ NO. ACCOUNT NO.	SITUATION DE LA PROPRIÉTÉ LOCATION OF PROPERTY	CADASTRE - SUB-DIVISION	TERRAIN LAND	BÂTIMENTS BUILDINGS	VALEUR (DOLLARS SEULEMENT) - VALUE (DOLLARS ONLY)					Entretien des Trotoirs Maintenance of Sidewalks Pds. Front Pl.	VOÛTES VAULTS	RÉSOLUTION REDUCTION NO.
					VALEUR TOTALE - TOTAL VALUE							
	NOM ET ADRESSE DU PROPRIÉTAIRE NAME AND ADDRESS OF OWNER	OCCUPATION ET/AND DÉNOMINATION			EXEMPT	CATHOLIQUE CATHOLIC	PROTESTANTE PROTESTANT	NEUTRE NEUTRAL	JUIVE JEWISH			
		<u>PAR. SAULT AU RECOLLET</u>										
7154 31	LOT EMILE	126 P 924										
		126 P 925										
		P 926										
		P 927										
		P 928										
		P 929										
		P 930										
		P 931										
		P 932										
		P 933										
		P 934										
	LA CITE DE MONTREAL	(FIN PRIVÉE) EX 300			300			300			N.S.C.	
		(NEUTRE POUR TAXE SCOLAIRE)										
	<u>TRAVERSEZ</u>											
7154 32	LOT EMILE	126 902										
	LA CITE DE MONTREAL	(FIN PRIVÉE) EX 30			30			30			N.S.C.	
		(NEUTRE POUR TAXE SCOLAIRE)										
7154 33	LOT EMILE	126 901										
	DO	(FIN PRIVÉE) EX 30			30			30			N.S.C.	
		(NEUTRE POUR TAXE SCOLAIRE)										
7154 34	LOT EMILE	126 900										
	DO	(FIN PRIVÉE) EX 30			30			30			N.S.C.	
		(NEUTRE POUR TAXE SCOLAIRE)										
7154 35	LOT EMILE	126 899										
	DO	(FIN PRIVÉE) EX 30			30			30			N.S.C.	
		(NEUTRE POUR TAXE SCOLAIRE)										
7154 36	LOT EMILE	126 898										
	DO	(FIN PRIVÉE) EX 30			30			30			N.S.C.	
		(NEUTRE POUR TAXE SCOLAIRE)										

CITÉ DE MONTREAL
CITY OF

642

RÔLE D'ÉVALUATION DES IMMEUBLES POUR L'EXERCICE FINANCIER COMMENÇANT LE 1ER MAI, 1938.
VALUATION ROLL OF IMMOVABLE PROPERTY FOR THE FISCAL YEAR COMMENCING 1ST MAY, 1938.

RUE EMILE
STREET

ARRONDISSEMENT ÉLECTORAL 29
ELECTORAL DISTRICT

QUARTIER AHUNTSIC
WARD

COMPTE No. ACCOUNT NO.	SITUATION DE LA PROPRIÉTÉ LOCATION OF PROPERTY	CADASTRE - SUB-DIVISION OCCUPATION ET / AND DÉNOMINATION	TERRAIN LAND	BÂTIMENTS BUILDINGS	VALEUR (DOLLARS SEULEMENT) - VALUE (DOLLARS ONLY)					Entretien des Trotoirs Maintenance of Sidewalks Pds. Front Ft.	VOÛTES VAULTS	RÉSOLUTION REDUCTION NO.
					EXEMPT	CATHOLIQUE CATHOLIC	PROTESTANTE PROTESTANT	NEUTRE NEUTRAL	JUIVE JEWISH			
		<u>PAR. SAULT AU RECOLLET</u>										
7154 37	LOT EMILE LA CITE DE MONTREAL	126 897 <small>(EN PRIVÉ) INÉDITE POUR TAXE SCOLAIRE</small> EX	30		30			30		N.S.C.		
7154 38	LOT EMILE STANISLAS BRASSEUR 3/4 ALBERT LECLERC 1/4 4064 ST HUBERT OU 3462 CUVILLIER	126 896 GARAGISTE b. COMPTABLE	30		30					N.S.C.		
7154 39	LOT EMILE DO	126 895 C	30					30		N.S.C.		
7154 40	LOT EMILE DO	126 894 C	30					30		N.S.C.		
7154 41	LOT EMILE DO	126 893 C	30					30		N.S.C.		
7154 42	LOT EMILE DO	126 892 C	30					30		N.S.C.		
7154 43	LOT EMILE DO	126 891 C	30					30		N.S.C.		
7154 44	LOT EMILE DO	126 890 C	30					30		N.S.C.		
7154 45	LOT EMILE DO	126 889 C	30					30		N.S.C.		
7154 46	LOT EMILE DO	126 888 C	30					30		N.S.C.		

CITÉ DE MONTREAL
CITY OF

648

RÔLE D'ÉVALUATION DES IMMEUBLES POUR L'EXERCICE FINANCIER COMMENÇANT LE 1ER MAI, 1938.
VALUATION ROLL OF IMMOVABLE PROPERTY FOR THE FISCAL YEAR COMMENCING 1ST MAY, 1938.

RUE EMILE ARRONDISSEMENT ÉLECTORAL 29 QUARTIER AHUNTSIC
STREET EMILE ELECTORAL DISTRICT WARD

COMPTÉ No. ACCOUNT NO	SITUATION DE LA PROPRIÉTÉ LOCATION OF PROPERTY	CADASTRE - SUB-DIVISION OCCUPATION ET/AND DÉNOMINATION	TERRAIN LAND	BÂTIMENTS BUILDINGS	VALEUR (DOLLARS SEULEMENT) - VALUE (DOLLARS ONLY)					Entretien des Trotoirs Maintenance of Sidewalks Pds. Front Ft.	VOÛTES VAULTS	RÉSOLUTION REDUCTION NO.
					EXEMPT	CATHOLIQUE CATHOLIC	PROTESTANTE PROTESTANT	NEUTRE NEUTRAL	JUIVE JEWISH			
		<u>PAR. SAULT AU RECOLLET</u>										
7154 47	LOT EMILE STANISLAS BRASSEUR 3/4 ALBERT LECLERC 1/4 4054 ST. HUBERT OU 3462 CUVILLIER	126 887 GARAGISTE C COMPTABLE	30					30				N.S.C.
7154 48	LOT EMILE DO	126 886 C	30					30				N.S.C.
7154 49	LOT EMILE DO	126 885 C	30					30				N.S.C.
7154 50	LOT EMILE DO	126 884 C	30					30				N.S.C.
7154 51	LOT EMILE DO	126 883 C	30					30				N.S.C.
7154 52	LOT EMILE DO	126 882 C	30					30				N.S.C.
7154 53	LOT EMILE DO	126 881 C	30					30				N.S.C.
7154 54	LOT EMILE DO	126 880 C	30					30				N.S.C.
7154 55	LOT EMILE CITE DE MONTREAL <u>CHARLAND</u>	126 879 EX (FIN PRIVÉE) (NEUTRE POUR TAXE SCOLAIRE)	30					30		30		N.S.C.

CITÉ DE MONTREAL
CITY OF

644

RÔLE D'ÉVALUATION DES IMMEUBLES POUR L'EXERCICE FINANCIER COMMENÇANT LE 1ER MAI, 1938.
VALUATION ROLL OF IMMOVABLE PROPERTY FOR THE FISCAL YEAR COMMENCING 1ST MAY, 1938.

RUE EMILE ARRONDISSEMENT ÉLECTORAL 29 QUARTIER AHUNTSIC
STREET ELECTORAL DISTRICT WARD

COMPTE No. ACCOUNT NO.	SITUATION DE LA PROPRIÉTÉ LOCATION OF PROPERTY	CADASTRE - SUB-DIVISION		TERRAIN LAND	BÂTIMENTS BUILDINGS	VALEUR (DOLLARS SEULEMENT) - VALUE (DOLLARS ONLY)					Entretien des Trottoirs or Maintenance of Sidewalks Pds. Front Fl.	VOÛTES VAULTS	RÉSOLUTION REDUCTION NO.
		NOM ET ADRESSE DU PROPRIÉTAIRE NAME AND ADDRESS OF OWNER	OCCUPATION ET/AND DÉSIGNATION			EXEMPT	CATHOLIQUE CATHOLIC	PROTESTANTE PROTESTANT	NEUTRE NEUTRAL	JUIVE JEWISH			
		<u>PAR. SAULT AU RECOLLET</u>											
7154 56	LOT EMILE CANADIAN NATIONAL REALTIES CO LTD C/O T.G. WATSON 605 SHAUGHNESSY BLDG.	126	744	N	30					30		N.S.C.	
7154 57	LOT EMILE DO	126	743	N	30					30		N.S.C.	
7154 58	LOT EMILE DO	126	742	N	30					30		N.S.C.	
7154 59	LOT EMILE DO	126	741	N	30					30		N.S.C.	
7154 60	LOT EMILE DO	126	740	N	30					30		N.S.C.	
7154 61	LOT EMILE DO	126	739	N	30					30		N.S.C.	
7154 62	LOT EMILE BENJAMIN GEORGES BOURGEOIS	126	738	C	30		30					N.S.C.	
7154 63	LOT EMILE DO	126	737	C	30		30					N.S.C.	
7154 64	LOT EMILE DO	126	736	C	30		30					N.S.C.	
7154 65	LOT EMILE DO	126	735	C	30		30					N.S.C.	

CITÉ DE MONTREAL
CITY OF

RÔLE D'ÉVALUATION DES IMMEUBLES POUR L'EXERCICE FINANCIER COMMENÇANT LE 1ER MAI, 1938.
VALUATION ROLL OF IMMOVABLE PROPERTY FOR THE FISCAL YEAR COMMENCING 1ST MAY, 1938.

645

RUE EMILE
STREET

ARRONDISSEMENT ÉLECTORAL 29
ELECTORAL DISTRICT

QUARTIER AHURTSIC
WARD

COMPTE No. ACCOUNT NO	SITUATION DE LA PROPRIÉTÉ LOCATION OF PROPERTY	CADASTRE - SUB-DIVISION OCCUPATION ET/AND DÉNOMINATION	VALEUR (DOLLARS SEULEMENT) - VALUE (DOLLARS ONLY)					Entrées des Trottoirs Maintenance of Sidewalks Pds. Front Fl.	VOÛTES VAULTS	RÉSOLUTION REDUCTION NO.
			TERRAIN LAND	BÂTIMENTS BUILDINGS	VALEUR TOTALE - TOTAL VALUE					
					EXEMPT	CATHOLIQUE CATHOLIC	PROTESTANTE PROTESTANT	NEUTRE NEUTRAL	JUIVE JEWISH	
<u>PAR. SAULT AU RECOLLET</u>										
715466	LOT EMILE BENJAMIN GEORGES BOURGEOIS	126 734 CHIRURGIEN C	30			30				N.S.C.
715467	LOT EMILE DO	126 733 C	30			30				N.S.C.
715468	LOT EMILE DELLE CLEOPHEE HAMEL (USUFT) A/S J.A. LEPAILLEUR 405 ST. JOSEPH, LACHINE	126 732 C	30			30				N.S.C.
715469	LOT EMILE DO	126 731 C	30			30				N.S.C.
715470	LOT, EMILE DO	126 730 C	30			30				N.S.C.
715471	LOT EMILE DO	126 729 C	30			30				N.S.C.
715472	LOT EMILE BENJAMIN GEORGES BOURGEOIS	126 728 CHIRURGIEN C	30			30				N.S.C.
715473	LOT EMILE DO	126 727 C	30			30				N.S.C.
715474	LOT EMILE DO	126 726 C	30			30				N.S.C.

CITÉ DE MONTREAL
CITY OF

RÔLE D'ÉVALUATION DES IMMEUBLES POUR L'EXERCICE FINANCIER COMMENÇANT LE 1ER MAI, 1938.
VALUATION ROLL OF IMMOVABLE PROPERTY FOR THE FISCAL YEAR COMMENCING 1ST MAY, 1938.

646

RUE EMILE ARRONDISSEMENT ÉLECTORAL 29 QUARTIER AHUNTSIC
STREET EMILE ELECTORAL DISTRICT WARD

COMPTÉ No. ACCOUNT No.	SITUATION DE LA PROPRIÉTÉ LOCATION OF PROPERTY	CADASTRE - SUB-DIVISION		VALEUR (DOLLARS SEULEMENT) - VALUE (DOLLARS ONLY)					Entretien des Trottoirs Maintenance of Sidewalks Pds. Front Fl.	VOÛTES VAULTS	RÉSOLUTION REDUCTION NO.	
		OCCUPATION ET/AND DÉNOMINATION		TERRAIN LAND	BÂTIMENTS BUILDINGS	VALEUR TOTALE - TOTAL VALUE						
NOM ET ADRESSE DU PROPRIÉTAIRE NAME AND ADDRESS OF OWNER						EXEMPT	CATHOLIQUE CATHOLIC	PROTESTANTE PROTESTANT	NEUTRE NEUTRAL	JUIVE JEWISH		
<u>PAR. SAULT AU RECOLLET</u>												
7154 75	LOT EMILE BENJAMIN GEORGES BOURGEOIS	126	725	CHURURGIEN	C	30						N.S.C.
7154 76	LOT EMILE DO	126	724		C	30						N.S.C.
7154 77	LOT EMILE DO	126	723		C	30						N.S.C.
7154 78	LOT EMILE DO	126	722		C	30						N.S.C.
7154 79	LOT EMILE DO	126	721		C	30						N.S.C.
<u>SAUVE</u>												
7154 80	LOT EMILE DO	126	581		C	30						N.S.C.
7154 81	LOT EMILE DO	126	580		C	30						N.S.C.
7154 82	LOT EMILE CHARLEMAGNE LUSSTIER 6625 ST. LAURENT	126	579	NOTAIRE	C	30						N.S.C.
7154 83	LOT EMILE DO	126	578		C	30						N.S.C.

CITÉ DE MONTREAL
CITY OF

RÔLE D'ÉVALUATION DES IMMEUBLES POUR L'EXERCICE FINANCIER COMMENÇANT LE 1ER MAI, 1938.
VALUATION ROLL OF IMMOVABLE PROPERTY FOR THE FISCAL YEAR COMMENCING 1ST MAY, 1938.

697

RUE EMILE
STREET

ARRONDISSEMENT ÉLECTORAL 29
ELECTORAL DISTRICT

QUARTIER AMUNTSIC
WARD

COMPTE No. ACCOUNT No.	SITUATION DE LA PROPRIÉTÉ LOCATION OF PROPERTY	CADASTRE - SUB-DIVISION		VALEUR (DOLLARS SEULEMENT) - VALUE (DOLLARS ONLY)					Entretien des Trottoirs Maintenance of Sidewalks Pds. Front Ft.	VOÛTES VAULTS	RÉSOLUTION REDUCTION NO.
		NOM ET ADRESSE DU PROPRIÉTAIRE NAME AND ADDRESS OF OWNER	OCCUPATION ET/AND DÉNOMINATION	TERRAIN LAND	BÂTIMENTS BUILDINGS	EXEMPT	CATHOLIQUE CATHOLIC	PROTESTANTE PROTESTANT			
		<u>PAR, SAULT AU RECOLLET</u>									
7154 84	LOT, EMILE CHARLEMAGNE LUSSIER 6625 ST LAURENT	126	577								
		NOTAIRE	C	30							N.S.C.
7154 85	LOT EMILE DO	126	576								
			C	30							N.S.C.
7154 86	LOT EMILE DO	126	575								
			C	30							N.S.C.
7154 87	LOT EMILE DO	126	574								
			C	30							N.S.C.
7154 88	LOT EMILE DO	126	573								
			C	30							N.S.C.
7154 89	LOT EMILE DO	126	572								
			C	30							N.S.C.
7154 90	LOT EMILE DO	126	571								
			C	30							N.S.C.
7154 91	LOT EMILE DO	126	570								
			C	30							N.S.C.
7154 92	LOT EMILE DO	126	569								
			C	30							N.S.C.
7154 93	LOT EMILE DO	126	568								
			C	30							N.S.C.

CITÉ DE MONTREAL
CITY OF

RÔLE D'ÉVALUATION DES IMMEUBLES POUR L'EXERCICE FINANCIER COMMENÇANT LE 1ER MAI, 1938.
VALUATION ROLL OF IMMOVABLE PROPERTY FOR THE FISCAL YEAR COMMENCING 1ST MAY, 1938.

648

RUE EMILE ARRONDISSEMENT ÉLECTORAL 29 QUARTIER AHUNTSIC
STREET ELECTORAL DISTRICT WARD

COMPTE NO. ACCOUNT NO	SITUATION DE LA PROPRIÉTÉ LOCATION OF PROPERTY	CADASTRE - SUB-DIVISION OCCUPATION ET/AND DÉNOMINATION	VALEUR (DOLLARS SEULEMENT) - VALUE (DOLLARS ONLY)					Entretien des Trottoirs Maintenance of Sidewalks Pds. Front Ft.	VOÛTES VAULTS	RÉSOLUTION REDUCTION NO.
			TERRAIN LAND	BÂTIMENTS BUILDINGS	VALEUR TOTALE - TOTAL VALUE					
			EXEMPT	CATHOLIQUE CATHOLIC	PROTESTANTE PROTESTANT	NEUTRE NEUTRAL	JUIVE JEWISH			
<u>PAR. SAULT AU RECOLLET</u>										
715494	LOT EMILE CHARLEMAGNE LUSSIER 6625 ST LAURENT	126 567 NOTAIRE C	30			30				N.S.C.
715495	LOT EMILE DO	126 566 C	30			30				N.S.C.
715496	LOT EMILE DO	126 565 C	30			30				N.S.C.
715497	LOT EMILE DO	126 564 C	30			30				N.S.C.
715498	LOT EMILE DO	126 563 C	30			30				N.S.C.
715499	LOT EMILE DO	126 562 C	30			30				N.S.C.
715500	LOT EMILE DO	126 561 C	30			30				N.S.C.
715501	LOT EMILE DO	126 560 C	30			30				N.S.C.
715502	LOT EMILE PAUL TRUDEL	126 559 RESTAURATEUR C	30			30				N.S.C.
715503	LOT EMILE DO	126 558 C	30			30				N.S.C.
<u>SAURIOI</u>										
----- A.E. 30. -----										

CITÉ DE **MONTREAL**
CITY OF

RÔLE D'ÉVALUATION DES IMMEUBLES POUR L'EXERCICE FINANCIER COMMENÇANT LE 1ER MAI, 1938.
VALUATION ROLL OF IMMOVABLE PROPERTY FOR THE FISCAL YEAR COMMENCING 1ST MAY, 1938.

649

RUE EMILE
STREET

ARRONDISSEMENT ÉLECTORAL 30
ELECTORAL DISTRICT

QUARTIER AMUNTSIC
WARD

COMPTE No. ACCOUNT No.	SITUATION DE LA PROPRIÉTÉ LOCATION OF PROPERTY NOM ET ADRESSE DU PROPRIÉTAIRE NAME AND ADDRESS OF OWNER	CADASTRÉ - SUB-DIVISION		TERRAIN LAND	BÂTIMENTS BUILDINGS	VALEUR (DOLLARS SEULEMENT) - VALUE (DOLLARS ONLY)					Entretien des Trottoirs Maintenance of Sidewalks Pds. Front Fl.	VOÛTES VAULTS	RÉSOLUTION REDUCTION NO.
		OCCUPATION ET/AND DÉNOMINATION				EXEMPT	CATHOLIQUE CATHOLIC	PROTESTANTE PROTESTANT	NEUTRE NEUTRAL	JUIVE JEWISH			
		<u>PAR. SAULT AU RECOLLET</u>											
715504	LOT EMILE ERNESTINE GALIPEAU EPSE DE J. ARTHUR LAURENT 3595 PAPINEAU	126	445	30			30						N.S.C.
715505	LOT EMILE JOHN PRIMEROSE SEVERS 785 CLAIRE RD. TOWN OF MONT	126	444	30				30					N.S.C.
715506	LOT EMILE DO	126	443	30				30					N.S.C.
715507	LOT EMILE DO	126	442	30				30					N.S.C.
715508	LOT EMILE DO	126	441	30				30					N.S.C.
715509	LOT EMILE DO	126	440	30				30					N.S.C.
715510	LOT EMILE DO	126	439	30				30					N.S.C.
715511	LOT EMILE ALBERT THERRIEN 1720 LAVERDURE	126	438	30			30						N.S.C.
715512	LOT EMILE PARMELIA BRIEN DIT DESROCHERS EPSE DE ADELARD FOUCAULT 6490 CASGRAIN	126	437	30			30						N.S.C.

CITÉ DE MONTREAL
CITY OF

RÔLE D'ÉVALUATION DES IMMEUBLES POUR L'EXERCICE FINANCIER COMMENÇANT LE 1ER MAI, 1938.
VALUATION ROLL OF IMMOVABLE PROPERTY FOR THE FISCAL YEAR COMMENCING 1ST MAY, 1938.

(50)

RUE EMILE
STREET

ARRONDISSEMENT ÉLECTORAL 30
ELECTORAL DISTRICT

QUARTIER AHUNTSIC
WARD

COMPTE No. ACCOUNT No.	SITUATION DE LA PROPRIÉTÉ LOCATION OF PROPERTY NOM ET ADRESSE DU PROPRIÉTAIRE NAME AND ADDRESS OF OWNER	CADASTRE - SUB-DIVISION		TERRAIN LAND	BÂTIMENTS BUILDINGS	VALEUR (DOLLARS SEULEMENT) - VALUE (DOLLARS ONLY)					Entretien des Trotoirs Maintenance of Sidewalks Pds. Front Ft.	VOÛTES VAULTS	RÉSOLUTION REDUCTION NO.
		OCCUPATION ET/AND DÉNOMINATION				VALEUR TOTALE - TOTAL VALUE							
						EXEMPT	CATHOLIQUE CATHOLIC	PROTESTANTE PROTESTANT	NEUTRE NEUTRAL	JUIVE JEWISH			
		<u>PAR. SAULT AU RECOLLET</u>											
715513	LOT EMILE PARMELIA BRIEN DIT DESROCHERS EPSE DE ADELARD FOUCAULT 6490 CASGRAIN	126	436	30		30						N.S.C.	
	<u>SAURTEL</u>												
715514	LOT EMILE D0	126	435	30		30						N.S.C.	
715515	LOT EMILE D0	126	434	30		30						N.S.C.	
715516	LOT EMILE JOHN PRIMEROSE SEVERS 785 CLAIRE RD TOWN OF MONT ROYAL	126	433	30				30				N.S.C.	
715517	LOT EMILE JUSTINE MAISONNEUVE EPSE DE JACQUES ABNER RICE 6055 PARK AVE	126	432	30		30						N.S.C.	
715518	LOT EMILE JOHN PRIMEROSE SEVERS 785 CLAIRE RD TOWN OF MONT ROYAL	126	431	30				30				N.S.C.	
715519	LOT EMILE D0	126	430	30				30				N.S.C.	
715520	LOT EMILE D0	126	429	30				30				N.S.C.	

CITÉ DE MONTREAL
CITY OF

RÔLE D'ÉVALUATION DES IMMEUBLES POUR L'EXERCICE FINANCIER COMMENÇANT LE 1ER MAI, 1938.
VALUATION ROLL OF IMMOVABLE PROPERTY FOR THE FISCAL YEAR COMMENCING 1ST MAY, 1938.

651

RUE EMILE ARRONDISSEMENT ÉLECTORAL 30 QUARTIER AMUNTSIC
STREET STREET ELECTORAL DISTRICT WARD

COMPTÉ NO. ACCOUNT NO.	SITUATION DE LA PROPRIÉTÉ LOCATION OF PROPERTY	CADASTRE - SUB-DIVISION		VALEUR (DOLLARS SEULEMENT) - VALUE (DOLLARS ONLY)					Entretien des Trottoirs Maintenance of Sidewalks Pds. Front Ft.	VOUTES VAULTS	RÉSOLUTION REDUCTION NO.	
		NOM ET ADRESSE DU PROPRIÉTAIRE NAME AND ADDRESS OF OWNER	OCCUPATION ET/AND DÉNOMINATION	TERRAIN LAND	BÂTIMENTS BUILDINGS	EXEMPT	CATHOLIQUE CATHOLIC	PROTESTANTE PROTESTANT				NEUTRE NEUTRAL
		<u>PAR. SAULY AU REGOLLET</u>										
715521	LOT EMILE JOHN PRIMEROSE SEVERS 785 CLAIRE ROAD TOWN OF MONT ROYAL	126 428 R.E. BROKER	P	30			30				N.S.C.	
715522	LOT EMILE DO	126 427	P	30			30				N.S.C.	
715523	LOT EMILE DO	126 426	P	30			30				N.S.C.	
715524	LOT EMILE DO	126 425	P	30			30				N.S.C.	
715525	LOT EMILE DO	126 424	P	30			30				N.S.C.	
715526	LOT EMILE XXXXXXXXXX GASPARD RICE 8373 DE GASPE	126 423 419 419 EMP. CIV.	C	30		30					N.S.C.	
715527	LOT EMILE JOHN PRIMROSE SEVERS 785 CLAIRE ROAD TOWN OF MONT ROYAL	126 422 R.E. BROKER	P	30			30				N.S.C.	
	<u>FLEURY</u>											
715528	LOT EMILE ADMINISTRATION & HOLDING CORP.	126 305	N	30				30			N.S.C.	

RÔLE D'ÉVALUATION DES IMMEUBLES POUR L'EXERCICE FINANCIER COMMENÇANT LE 1ER MAI, 1938.
VALUATION ROLL OF IMMOVABLE PROPERTY FOR THE FISCAL YEAR COMMENCING 1ST MAY, 1938.

RUE EMILE ARRONDISSEMENT ÉLECTORAL 30 QUARTIER ANUNTSIC
STREET ELECTORAL DISTRICT WARD

37-39754

COMPTE No. ACCOUNT No.	SITUATION DE LA PROPRIÉTÉ LOCATION OF PROPERTY	CADASTRE - SUB-DIVISION		VALEUR (DOLLARS SEULEMENT) - VALUE (DOLLARS ONLY)					Entretien des Trottoirs Maintenance of Sidewalks Pds. Front Ft.	VOÛTES VAULTS	RÉSOLUTION REDUCTION NO.	
		NOM ET ADRESSE DU PROPRIÉTAIRE NAME AND ADDRESS OF OWNER	OCCUPATION ET/AND DÉSIGNATION	TERRAIN LAND	BÂTIMENTS BUILDINGS	EXEMPT	CATHOLIQUE CATHOLIC	PROTESTANTE PROTESTANT				NEUTRE NEUTRAL
		<u>PAR. SAULT AU RECOLLET</u>										
715529	LOT EMILE ADMINISTRATION & HOLDING CORP.	126	304	N	30				30		N.S.C.	
715530	LOT EMILE DO	126	303	N	30				30		N.S.C.	
715531	LOT EMILE DO	126	302	N	30				30		N.S.C.	
715532	LOT EMILE DO	126	301	N	30				30		N.S.C.	
715533	LOT EMILE DO	126	300	N	30				30		N.S.C.	
715534	LOT EMILE DO	126	299	N	30				30		N.S.C.	
715535	LOT EMILE DO	126	298	N	30				30		N.S.C.	
715536	LOT EMILE DO	126	297	N	30				30		N.S.C.	
715537	LOT EMILE DO	126	296	N	30				30		N.S.C.	
715538	LOT EMILE DO	126	295	N	30				30		N.S.C.	

CITÉ DE
CITY OF **MONTREAL**

RÔLE D'ÉVALUATION DES IMMEUBLES POUR L'EXERCICE FINANCIER COMMENÇANT LE 1ER MAI, 1938.
VALUATION ROLL OF IMMOVABLE PROPERTY FOR THE FISCAL YEAR COMMENCING 1ST MAY, 1938.

653

RUE EMILE ARRONDISSEMENT ÉLECTORAL 30 QUARTIER AHUNTSIC
STREET ELECTORAL DISTRICT WARD

COMPTÉ No. ACCOUNT No.	SITUATION DE LA PROPRIÉTÉ LOCATION OF PROPERTY	CADASTRE - SUB-DIVISION		VALEUR (DOLLARS SEULEMENT) - VALUE (DOLLARS ONLY)					Enbreu des Trottoirs Maintenance of Sidewalks Pds. Front Ft.	VOÛTES VAULTS	RÉSOLUTION REDUCTION NO.	
		NOM ET ADRESSE DU PROPRIÉTAIRE NAME AND ADDRESS OF OWNER	OCCUPATION ET/AND DÉNOMINATION	TERRAIN LAND	BÂTIMENTS BUILDINGS	EXEMPT	CATHOLIQUE CATHOLIC	PROTESTANTE PROTESTANT				NEUTRE NEUTRAL
		<u>ST. AU RECOLLET</u>										
715539	LOT EMILE ADMINISTRATION & HOLDING CORP.	126	294	N	30				30		N.S.C.	
715540	LOT EMILE DO	126	293	N	30				30		N.S.C.	
715541	LOT EMILE DO	126	292	N	30				30		N.S.C.	
715542	LOT EMILE DO	126	291	N	30				30		N.S.C.	
715543	LOT EMILE JOSEPH LAROUCHE 7775 ST. DENIS	126	290	C	30		30				N.S.C.	
715544	LOT EMILE ADMINISTRATION & HOLDING CORP.	126	289	N	30				30		N.S.C.	
715545	LOT EMILE DO	126	288	N	30				30		N.S.C.	
715546	LOT EMILE CITE DE MONTREAL	126	287	EX (IN PRIVEE) (NEUTRE POUR TAXE SCOLAIRE)	30		30		30		N.S.C.	
715547	LOT EMILE ALFRED FRANCOEUR 7847 ST. DOMINIQUE	126	286	C	30		30				N.S.C.	

CITÉ DE MONTREAL
CITY OF

RÔLE D'ÉVALUATION DES IMMEUBLES POUR L'EXERCICE FINANCIER COMMENÇANT LE 1ER MAI, 1938.
VALUATION ROLL OF IMMOVABLE PROPERTY FOR THE FISCAL YEAR COMMENCING 1ST MAY, 1938.

654

RUE EMILE ARRONDISSEMENT ELECTORAL QUARTIER AHUNTSIC
STREET STREET ELECTORAL DISTRICT WARD

COMPTE No. ACCOUNT No.	SITUATION DE LA PROPRIÉTÉ LOCATION OF PROPERTY	CADASTRE - SUB-DIVISION	VALEUR (DOLLARS SEULEMENT) - VALUE (DOLLARS ONLY)					Entretien des Trottoirs Maintenance of Sidewalks Pds. Front Fl.	VOÛTES VAULTS	RÉSOLUTION REDUCTION NO.
			TERRAIN LAND	BÂTIMENTS BUILDINGS	VALEUR TOTALE - TOTAL VALUE					
NOM ET ADRESSE DU PROPRIÉTAIRE NAME AND ADDRESS OF OWNER		OCCUPATION ET/AND DÉNOMINATION	EXEMPT	CATHOLIQUE CATHOLIC	PROTESTANTE PROTESTANT	NEUTRE NEUTRAL	JUIVE JEWISH			
	ST. AU RECOLLET.....R.R. XRTXXKARRMT.....								
715548	LOT EMILE ALFRED FRANCOEUR 7847 ST. DOMINIQUE	126 285 WAITER C		30				30	N.S.C.	
715549	LOT EMILE JOSEPH ERNEST DESNOYERS A/S ALF. FRANCOEUR 7785 ST. DOMINIQUE	126 284 C		30				30	N.S.C.	
715550	LOT EMILE DO	126 283 C		30				30	N.S.C.	
715551	LOT EMILE DO	126 282 C		30				30	N.S.C.	
	<u>DAQUIST</u>									
715552	LOT EMILE M ^{LE} . CLEOPHEE HAMEL (USUFT) A S. J. A. LEPAILLEUR 405 ST. JOSEPH LACHINE	126 158 C		30				30	N.S.C.	
715553	LOT EMILE DO	126 157 C		30				30	N.S.C.	
715554	LOT EMILE DO	126 156 C		30				30	N.S.C.	
715555	LOT EMILE DO	126 155 C		30				30	N.S.C.	

CITÉ DE MONTREAL
CITY OF

RÔLE D'ÉVALUATION DES IMMEUBLES POUR L'EXERCICE FINANCIER COMMENÇANT LE 1ER MAI, 1938.
VALUATION ROLL OF IMMOVABLE PROPERTY FOR THE FISCAL YEAR COMMENCING 1ST MAY, 1938.

655

RUE EMILE ARRONDISSEMENT ÉLECTORAL 30 QUARTIER AHUNTSIC
STREET EMILE ELECTORAL DISTRICT WARD

COMPTE No. ACCOUNT NO.	SITUATION DE LA PROPRIÉTÉ LOCATION OF PROPERTY	CADASTRE - SUB-DIVISION		VALEUR (DOLLARS SEULEMENT) - VALUE (DOLLARS ONLY)					Entretien des Trottoirs Maintenance of Sidewalks Pds. Front Et.	VOÛTES VAULTS	RÉSOLUTION REDUCTION NO.		
		NOM ET ADRESSE DU PROPRIÉTAIRE NAME AND ADDRESS OF OWNER	OCCUPATION ET/AND DÉNOMINATION	TERRAIN LAND	BÂTIMENTS BUILDINGS	VALEUR TOTALE - TOTAL VALUE							
						EXEMPT	CATHOLIQUE CATHOLIC	PROTESTANTE PROTESTANT				NEUTRE NEUTRAL	JUIVE JEWISH
	 ST. AU RECOLLET.....											
715556	LOT EMILE MLLE CLEOPHEE HAMEL (USUFTR) A'S J.A. LEPAILLEUR 405 ST. JOSEPH, LACHINE	126	154										
				30		30					N.S.C.		
715557	LOT EMILE DO	126	153										
				30		30					N.S.C.		
715558	LOT EMILE ADMINISTRATION & HOLDING CORP	126	152						30				
				30							N.S.C.		
715559	LOT EMILE DO	126	151						30				
				30							N.S.C.		
715560	LOT EMILE DO	126	150						30				
				30							N.S.C.		
715561	LOT EMILE DO	126	149						30				
				30							N.S.C.		
715562	LOT EMILE DO	126	148						30				
				30							N.S.C.		
715563	LOT EMILE DO	126	147						30				
				30							N.S.C.		
715564	LOT EMILE DO	126	146						30				
				30							N.S.C.		

CITÉ DE MONTREAL
CITY OF

RÔLE D'ÉVALUATION DES IMMEUBLES POUR L'EXERCICE FINANCIER COMMENÇANT LE 1ER MAI, 1938.
VALUATION ROLL OF IMMOVABLE PROPERTY FOR THE FISCAL YEAR COMMENCING 1ST MAY, 1938.

656

RUE EMILE
STREET

ARRONDISSEMENT ELECTORAL 30
ELECTORAL DISTRICT

QUARTIER AHUNTSIC
WARD

COMPTE No. ACCOUNT No.	SITUATION DE LA PROPRIÉTÉ LOCATION OF PROPERTY	CADASTRE - SUB-DIVISION		VALEUR (DOLLARS SEULEMENT) - VALUE (DOLLARS ONLY)					Enlèvement des Trottoirs Maintenance of Sidewalks Pav. Front Pl.	VOUTES VAULTS	RÉSOLUTION REDUCTION NO.	
		NOM ET ADRESSE DU PROPRIÉTAIRE NAME AND ADDRESS OF OWNER	OCCUPATION ET/AND DÉNOMINATION	TERRAIN LAND	BÂTIMENTS BUILDINGS	EXEMPT	CATHOLIQUE CATHOLIC	PROTESTANTE PROTESTANT				NEUTRE NEUTRAL
		 ST. AU RECO LET.....									
715565	LOT EMILE ADMINISTRATION & HOLDING CORP	126 145	N	30				30			N.S.C.	
715566	LOT EMILE DO	126 144	N	30				30			N.S.C.	
715567	LOT EMILE DO	126 143	N	30				30			N.S.C.	
715568	LOT EMILE DO	126 142	N	50				50			N.S.C.	
715569	LOT EMILE DO	126 141	N	50				50			N.S.C.	
715570	LOT EMILE DO	126 140	N	50				50			N.S.C.	
715571	LOT EMILE DO	126 139	N	50				50			N.S.C.	
715572	LOT EMILE DO	126 138	N	50				50			N.S.C.	
715573	LOT EMILE DO	126 137	N	50				50			N.S.C.	
715574	LOT EMILE DO	126 136	N	50				50			N.S.C.	

CITÉ DE MONTREAL
CITY OF

RÔLE D'ÉVALUATION DES IMMEUBLES POUR L'EXERCICE FINANCIER COMMENÇANT LE 1ER MAI, 1938.
VALUATION ROLL OF IMMOVABLE PROPERTY FOR THE FISCAL YEAR COMMENCING 1ST MAY, 1938.

657

RUE STREET EMILE ARRONDISSEMENT ÉLECTORAL 30 QUARTIER AMUNTSIC
ELECTORAL DISTRICT WARD

COMPTE No. ACCOUNT No.	SITUATION DE LA PROPRIÉTÉ LOCATION OF PROPERTY		CADASTRE - SUB-DIVISION		VALEUR (DOLLARS SEULEMENT) - VALUE (DOLLARS ONLY)					Entretien des Trotoirs Maintenance of Sidewalks Pds. Front Ft.	VOÛTES VAULTS	RÉSOLUTION REDUCTION NO.	
	NOM ET ADRESSE DU PROPRIÉTAIRE NAME AND ADDRESS OF OWNER		OCCUPATION ET/AND DÉNOMINATION		TERRAIN LAND	BÂTIMENTS BUILDINGS	VALEUR TOTALE - TOTAL VALUE						
							EXEMPT	CATHOLIQUE CATHOLIC	PROTESTANTE PROTESTANT				NEUTRE NEUTRAL
 ST. AU RECOLLET.....												
715575	LOT EMILE ADMINISTRATION & HOLDING CORP.		126	135	N	50					50	N.S.C.	
715576	LOT EMILE DO		126	134	N	50					50	N.S.C.	
715577	LOT EMILE DO		126	133	N	50					50	N.S.C.	
715578	LOT EMILE DO		126	132	N	50					50	N.S.C.	
715579	LOT EMILE DO		126	131	N	50					50	N.S.C.	
715580	LOT EMILE DO <u>PERRAS</u>		126	130	N	50					50	N.S.C.	
715581	10704-06 EMILE ERNESTINE LOCAS EPSE S. DE JOSEPH PAQUETTE 1155 ST. HUBERT		126	37 PT 964	C	600	4400				5000	28	
715582	10710 EMILE SUCC. FRANCOIS XAVIER DAVID SUCC. ODILA DESNOYERS (SON A/S JOSEPH DAVID EXTEST 5915, 23 EME AVENUE JOSEPH LAUZON 1/7 3892 DANDURAND MARIA DAVID (SON EPSE C.		126	PT 964	C	350	4350				4700	27	
					EN B								

CITÉ DE MONTREAL
CITY OF

658

RÔLE D'ÉVALUATION DES IMMEUBLES POUR L'EXERCICE FINANCIER COMMENÇANT LE 1ER MAI, 1938.
VALUATION ROLL OF IMMOVABLE PROPERTY FOR THE FISCAL YEAR COMMENCING 1ST MAY, 1938.

RUE EMILE ARRONDISSEMENT ÉLECTORAL 30 QUARTIER AHUNTSIC
STREET STREET ELECTORAL DISTRICT WARD

COMPTE No. ACCOUNT No.	SITUATION DE LA PROPRIÉTÉ LOCATION OF PROPERTY	CADASTRE - SUB-DIVISION OCCUPATION ET/AND DÉNOMINATION	VALEUR (DOLLARS SEULEMENT) - VALUE (DOLLARS ONLY)					Entretien des Trotoirs Maintenance of Sidewalks Pds. Front Fl.	VOÛTES VAULTS	RÉSOLUTION REDUCTION NO.
			TERRAIN LAND	BÂTIMENTS BUILDINGS	VALEUR TOTALE - TOTAL VALUE					
			EXEMPT	CATHOLIQUE CATHOLIC	PROTESTANTE PROTESTANT	NEUTRE NEUTRAL	JUIVE JEWISH			
	 BAR. ST. AU RECOLLET.								
715583	10714 EMILE LUCIEN LEGAULT 4540 PPARHENAIS	126 953 VOYAGEUR C	4 50	45 50		50 00			35	
715584	10720 EMILE LAURE LACHAPELLE 2277 STE CATHERINE E.	126 952 FILLE MAJ. C	4 50	40 50		45 00			35	
715585	10724 EMILE J. ALFRED LAPERRIERE 10724 EMILE	126 961 (DECEDE) C	4 50	40 50		45 00			35	
715586	10730-32 EMILE LOUIS RODOLPHE TRUDEAU 10736 EMILE	126 960 ESTIMATEUR C	4 50	43 50		48 00			35	
715587	10736 EMILE DO	126 PT 29 C	3 50	36 50		40 00			25	
715588	LOT EMILE DO BLVD GOUIN	126 PT 28 C	3 50			3 50			25	
	 L A R O S E								

CITÉ DE MONTREAL
CITY OF

659

RÔLE D'ÉVALUATION DES IMMEUBLES POUR L'EXERCICE FINANCIER COMMENÇANT LE 1ER MAI, 1938.
VALUATION ROLL OF IMMOVABLE PROPERTY FOR THE FISCAL YEAR COMMENCING 1ST MAY, 1938.

RUE LAROSE
STREET

ARRONDISSEMENT ÉLECTORAL 30
ELECTORAL DISTRICT

QUARTIER AHUNTSIC
WARD

COMPTE No. ACCOUNT No.	SITUATION DE LA PROPRIÉTÉ LOCATION OF PROPERTY	CADASTRE - SUB-DIVISION	VALEUR (DOLLARS SEULEMENT) - VALUE (DOLLARS ONLY)						Entretien des Trotoirs Maintenance of Sidewalks Pla. Front Ft.	VOÛTES VAULTS	RÉSOLUTION REDUCTION NO.		
			NOM ET ADRESSE DU PROPRIÉTAIRE NAME AND ADDRESS OF OWNER	OCCUPATION ET/ANG DÉNOMINATION	TERRAIN LAND	BÂTIMENTS BUILDINGS	VALEUR TOTALE - TOTAL VALUE						
							EXEMPT	CATHOLIQUE CATHOLIC				PROTESTANTE PROTESTANT	NEUTRE NEUTRAL
	BLVD. PERRAS.												
7155 89	LOT LAROSE ARMAND THEMENS	126 100 COURTIER IMM. C	50			50					N.S.C.		
7155 90	LOT LAROSE EUGENE GUEVREMONT 4525 MARQUETTE	126 101 EMP. CIV. C	50			50					N.S.C.		
7155 91	LOT LAROSE ADMINISTRATION & HOLDING CORP	126 102 N	50					50			N.S.C.		
7155 92	LOT LAROSE LA CITE DE MONTREAL	126 103 (FIN PRIVÉE) EX NEUTRE POUR TAXE SCOLAIRE	50		50			50			N.S.C.		
7155 93	LOT L AROSE ELIE PREFONTAINE BEACONSFIELD	126 104 CULT. C	50			50					N.S.C.		
7155 94	LOT LAROSE CITE DE MO TREAL	126 105 (FIN PRIVÉE) EX NEUTRE POUR TAXE SCOLAIRE	50		50			50			N.S.C.		
7155 95	LOT LAROSE ADMINISTRATION & HOLDING CORP	126 105 N	50					50			N.S.C.		
7155 96	LOT LAROSE DO	126 107 N	50					50			N.S.C.		
7155 97	LOT LAROSE DO	126 108 N	50					50			N.S.C.		

CITÉ DE MONTREAL
CITY OF

680

RÔLE D'ÉVALUATION DES IMMEUBLES POUR L'EXERCICE FINANCIER COMMENÇANT LE 1ER MAI, 1938.
VALUATION ROLL OF IMMOVABLE PROPERTY FOR THE FISCAL YEAR COMMENCING 1ST MAY, 1938.

RUE LAROSE ARRONDISSEMENT ÉLECTORAL 30 QUARTIER AHUNTSIC
STREET STREET ELECTORAL DISTRICT WARD

COMPTE No. ACCOUNT NO.	SITUATION DE LA PROPRIÉTÉ LOCATION OF PROPERTY	CADASTRE - SUB-DIVISION		VALEUR (DOLLARS SEULEMENT) - VALUE (DOLLARS ONLY)					Enlèvement des Trotoirs Maintenance of Sidewalks Pds. Front Ft.	VOÛTES VAULTS	RÉSOLUTION REDUCTION NO.		
		NOM ET ADRESSE DU PROPRIÉTAIRE NAME AND ADDRESS OF OWNER	OCCUPATION ET/AND DÉNOMINATION	TERRAIN LAND	BÂTIMENTS BUILDINGS	VALEUR TOTALE - TOTAL VALUE							
						EXEMPT	CATHOLIQUE CATHOLIC	PROTESTANTE PROTESTANT				NEUTRE NEUTRAL	JUIVE JEWISH
	 PAR. ST. AU RECOLLET											
715598	LOT LAROSE ADMINISTRATION & HOLDING CORP.	126	109	N	50				50		N.S.C.		
715599	LOT LAROSE LA CITE DE MONTREAL	126	110	EX	50	50			50		N.S.C.		
		EN PRIVÉ (NEUTRE POUR TAXE SCOLAIRE)											
715600	LOT LAROSE ADMINISTRATION & HOLDING CORP.	126	111	N	50				50		N.S.C.		
715601	LOT LAROSE LUDGER VARY ST. MARC DE RICHELIEU	126	112	C	30		30				N.S.C.		
715602	LOT LAROSE DO	126	113	C	30		30				N.S.C.		
715603	LOT LAROSE ADMINISTRATION & HOLDING CORP.	126	114	N	30			30			N.S.C.		
715604	LOT LAROSE DO	126	115	N	30			30			N.S.C.		
715605	LOT LAROSE DO	126	116	N	30			30			N.S.C.		
715606	LOT LAROSE DO	126	117	N	30			30			N.S.C.		

CITÉ DE MONTREAL
CITY OF

RÔLE D'ÉVALUATION DES IMMEUBLES POUR L'EXERCICE FINANCIER COMMENÇANT LE 1ER MAI, 1938.
VALUATION ROLL OF IMMOVABLE PROPERTY FOR THE FISCAL YEAR COMMENCING 1ST MAY, 1938.

661

RUE STREET LAROSE ARRONDISSEMENT ÉLECTORAL ELECTORAL DISTRICT 30 QUARTIER WARD AHUNTSIC

COMPTE No. ACCOUNT No.	SITUATION DE LA PROPRIÉTÉ LOCATION OF PROPERTY	CADASTRE - SUB-DIVISION		VALEUR (DOLLARS SEULEMENT) - VALUE (DOLLARS ONLY)					Enlèvement des Trottoirs Maintenance of Sidewalks Pds. Front Pl.	VOÛTES VAULTS	RÉSOLUTION REDUCTION NO.	
		OCCUPATION ET/AND DÉNOMINATION		TERRAIN LAND	BÂTIMENTS BUILDINGS	VALEUR TOTALE - TOTAL VALUE						
NOM ET ADRESSE DU PROPRIÉTAIRE NAME AND ADDRESS OF OWNER						EXEMPT	CATHOLIQUE CATHOLIC	PROTESTANTE PROTESTANT	NEUTRE NEUTRAL	JUIVE JEWISH		
..... PAR. SAULT AU. RECOLLET.....												
715607	LOT LAROSE ADMINISTRATION & HOLDING CORP.	126	118	N	30				30			N.S.C.
715608	LOT LAROSE DO	126	119	N	30				30			N.S.C.
715609	LOT LAROSE DO	126	120	N	30				30			N.S.C.
715610	LOT LAROSE DO	126	121	N	30				30			N.S.C.
715611	LOT LAROSE DO	126	122	N	30				30			N.S.C.
715612	LOT LAROSE DO	126	123	N	30				30			N.S.C.
715613	LOT LAROSE DO	126	124	N	30				30			N.S.C.
715614	LOT LAROSE DO	126	125	N	30				30			N.S.C.
715615	LOT LAROSE DO	126	125	N	30				30			N.S.C.

CITÉ DE MONTREAL
CITY OF

RÔLE D'ÉVALUATION DES IMMEUBLES POUR L'EXERCICE FINANCIER COMMENÇANT LE 1ER MAI, 1938.
VALUATION ROLL OF IMMOVABLE PROPERTY FOR THE FISCAL YEAR COMMENCING 1ST MAY, 1938.

662

RUE LAROSE
STREET

ARRONDISSEMENT ÉLECTORAL 30
ELECTORAL DISTRICT

QUARTIER AHUNTSIC
WARD

COMPTE No. ACCOUNT NO.	SITUATION DE LA PROPRIÉTÉ LOCATION OF PROPERTY	CADASTRE - SUB-DIVISION		VALEUR (DOLLARS SEULEMENT) - VALUE (DOLLARS ONLY)					Entretien des Trottoirs Maintenance of Sidewalks Pis. Front Ft.	VOÛTES VAULTS	RÉSOLUTION REDUCTION NO.	
		NOM ET ADRESSE DU PROPRIÉTAIRE NAME AND ADDRESS OF OWNER	OCCUPATION ET/AND DÉNOMINATION	TERRAIN LAND	BÂTIMENTS BUILDINGS	EXEMPT	CATHOLIQUE CATHOLIC	PROTESTANTE PROTESTANT				NEUTRE NEUTRAL
	 PAR. SAULT AU RECOLLET.....										
715616	LOT LAROSE ADMINISTRATION * HOLDING CORP. DAQUST	126	127	N	30				30			N.S.C.
715617	LOT LAROSE JOHN PRIMROSE SEVERS 785 CLAIRE RD TOWN OF MOUNT ROYAL	126	257	R.E. BROKER P	30				30			N.S.C.
715618	LOT LAROSE DO	126	258	P	30				30			N.S.C.
715619	LOT LAROSE DO	126	259	P	30				30			N.S.C.
715620	LOT LAROSE DO	126	250	P	30				30			N.S.C.
715621	LOT LAROSE DO	126	261	P	30				30			N.S.C.
715622	LOT LAROSE DO	126	262	P	30				30 30			N.S.C.
715623	LOT LAROSE DO	126	263	P	30				30			N.S.C.
715624	LOT LAROSE DO	126	264	P	30				30			N.S.C.

CITÉ DE MONTREAL
CITY OF

RÔLE D'ÉVALUATION DES IMMEUBLES POUR L'EXERCICE FINANCIER COMMENÇANT LE 1ER MAI, 1938.
VALUATION ROLL OF IMMOVABLE PROPERTY FOR THE FISCAL YEAR COMMENCING 1ST MAY, 1938.

663

RUE LAROSE
STREET

ARRONDISSEMENT ÉLECTORAL 30
ELECTORAL DISTRICT

QUARTIER AHUNTSIC
WARD

COMPTE No. ACCOUNT No.	SITUATION DE LA PROPRIÉTÉ LOCATION OF PROPERTY NOM ET ADRESSE DU PROPRIÉTAIRE NAME AND ADDRESS OF OWNER	CADASTRE - SUB-DIVISION		TERRAIN LAND	BÂTIMENTS BUILDINGS	VALEUR (DOLLARS SEULEMENT) - VALUE (DOLLARS ONLY)					Entretien des Trotoirs Maintenance of Sidewalks Pds. Front Ft.	VOÛTES VAULTS	RÉSOLUTION REDUCTION NO.
		OCCUPATION ET/AND DÉNOMINATION				EXEMPT	CATHOLIQUE CATHOLIC	PROTESTANTE PROTESTANT	NEUTRE NEUTRAL	JUIVE JEWISH			
	 PAR. ST. AU RECOLLET.....											
715625	LOT LAROSE JOHN PRIMROSE SEVERS 785 CLAIRE RD. TOWN OF MOUNT ROYAL	126	265							30			N.S.C.
715626	LOT LAROSE DO	126	265							30			N.S.C.
715627	LOT LAROSE DO	126	267							30			N.S.C.
715628	LOT LAROSE DO	126	268							30			N.S.C.
715629	LOT LAROSE DO	126	269							30			N.S.C.
715630	LOT LAROSE DO	126	270							30			N.S.C.
715631	LOT LAROSE DO	126	271							30			N.S.C.
715632	LOT LAROSE DO	126	272							30			N.S.C.
715633	LOT LAROSE DO	126	273							30			N.S.C.

CITÉ DE MONTREAL
CITY OF

RÔLE D'ÉVALUATION DES IMMEUBLES POUR L'EXERCICE FINANCIER COMMENÇANT LE 1ER MAI, 1938.
VALUATION ROLL OF IMMOVABLE PROPERTY FOR THE FISCAL YEAR COMMENCING 1ST MAY, 1938.

664

RUE LAROSE ARRONDISSEMENT ÉLECTORAL 30 QUARTIER AHUNTSIC
STREET ELECTORAL DISTRICT WARD

COMPTE No. ACCOUNT No.	SITUATION DE LA PROPRIÉTÉ LOCATION OF PROPERTY	CADASTRE - SUB-DIVISION		VALEUR (DOLLARS SEULEMENT) - VALUE (DOLLARS ONLY)					Entretien des Trottoirs Maintenance of Sidewalks Pds. Front Fl.	VOÛTES VAULTS	RÉSOLUTION REDUCTION NO.	
		NOM ET ADRESSE DU PROPRIÉTAIRE NAME AND ADDRESS OF OWNER	OCCUPATION ET/AND DÉNOMINATION	TERRAIN LAND	BÂTIMENTS BUILDINGS	VALEUR TOTALE - TOTAL VALUE						
						EXEMPT	CATHOLIQUE CATHOLIC	PROTESTANTE PROTESTANT	NEUTRE NEUTRAL	JUIVE JEWISH		
	 PAR. SAUET AU RECOLLET.....										
715634	LOT LAROSE JOHN PRIMROSE SEVERS 785 CLAIRE RD. TOWN OF MOUNT ROYAL	126	274	R.E. BROKER	P	30			30			N.S.C.
715635	LOT LAROSE D0	126	275		P	30			30			N.S.C.
715636	LOT LAROSE D0	125	276		P	30			30			N.S.C.
715637	LOT LAROSE D0	126	277		P	30			30			N.S.C.
715638	LOT LAROSE D0	126	278		P	30			30			N.S.C.
715639	LOT LAROSE D0	126	279		P	30			30			N.S.C.
715640	LOT LAROSE D0 <u>FLEURY</u>	126	280		P	30			30			N.S.C.
715641	LOT LAROSE D0	126	397		P	30			30			N.S.C.
715642	LOT LAROSE D0	126	398		P	30			30			N.S.C.

CITÉ DE MONTREAL
CITY OF MONTREAL

RÔLE D'ÉVALUATION DES IMMEUBLES POUR L'EXERCICE FINANCIER COMMENÇANT LE 1ER MAI, 1938.
VALUATION ROLL OF IMMOVABLE PROPERTY FOR THE FISCAL YEAR COMMENCING 1ST MAY, 1938.

665

RUE LAROSE ARRONDISSEMENT ÉLECTORAL 30 QUARTIER AHUNTSIC
STREET ELECTORAL DISTRICT WARD

COMPTÉ No. ACCOUNT No.	SITUATION DE LA PROPRIÉTÉ LOCATION OF PROPERTY	CADASTRE - SUB-DIVISION		VALEUR (DOLLARS SEULEMENT) - VALUE (DOLLARS ONLY)					Entretien des Trotoirs Maintenance of Sidewalks Pds. Front Fl.	VOÛTES VAULTS	RÉSOLUTION REDUCTION NO.
		NOM ET ADRESSE DU PROPRIÉTAIRE NAME AND ADDRESS OF OWNER	OCCUPATION ET/AND DÉNOMINATION	TERRAIN LAND	BÂTIMENTS BUILDINGS	EXEMPT	CATHOLIQUE CATHOLIC	PROTESTANTE PROTESTANT			
		 PAR. SAULT AU RECOLLE								
715643	LOT LAROSE JOHN PRIMROSE SEVERS 472 VICTORIA AVE WESTMOUNT	126 399 R.E. BROKER B		30				30			N.S.C.
715644	LOT LAROSE DO	126 400 P		30				30			N.S.C.
715645	LOT LAROSE DO	126 401 P		30				30			N.S.C.
715646	LOT LAROSE DO	126 402 P		30				30			N.S.C.
715647	LOT LAROSE DO	126 403 P		30				30			N.S.C.
715648	LOT LAROSE DO	126 404 P		30				30			N.S.C.
715649	LOT LAROSE DO	126 405 P		30				30			N.S.C.
715650	LOT LAROSE DO	126 406 P		30				30			N.S.C.
715651	LOT LAROSE DO	126 407 P		30				30			N.S.C.

CITÉ DE MONTREAL
CITY OF

RÔLE D'ÉVALUATION DES IMMEUBLES POUR L'EXERCICE FINANCIER COMMENÇANT LE 1ER MAI, 1938.
VALUATION ROLL OF IMMOVABLE PROPERTY FOR THE FISCAL YEAR COMMENCING 1ST MAY, 1938.

666

RUE LAROSE ARRONDISSEMENT ÉLECTORAL 30 QUARTIER AHUNTSIC
STREET ELECTORAL DISTRICT WARD

COMPTE NO. ACCOUNT NO.	SITUATION DE LA PROPRIÉTÉ LOCATION OF PROPERTY NOM ET ADRESSE DU PROPRIÉTAIRE NAME AND ADDRESS OF OWNER	CADASTRE - SUB-DIVISION OCCUPATION ET/AND DÉNOMINATION	TERRAIN LAND	BÂTIMENTS BUILDINGS	VALEUR (DOLLARS SEULEMENT) - VALUE (DOLLARS ONLY)				Entretien des Trotoirs Maintenance of Sidewalks Pos. Front Fl.	VOÛTES VAULTS	RÉSOLUTION REDUCTION NO.
					VALEUR TOTALE - TOTAL VALUE						
					EXEMPT	CATHOLIQUE CATHOLIC	PROTESTANTE PROTESTANT	NEUTRE NEUTRAL			
	 PAR. SAULT AU RECOLLET.....									
715652	LOT LAROSE JOHN PRIMROSE SEVERS 472 VICTORIA AVE. WESTMOUNT	126 408 R.E. BROKER P	30				30		N.S.C.		
715653	LOT LAROSE DO	126 409 P	30				30		N.S.C.		
715654	LOT LAROSE DO	126 410 P	30				30		N.S.C.		
715655	LOT LAROSE DO	126 411 P	30				30		N.S.C.		
715656	LOT LAROSE DO	126 412 P	30				30		N.S.C.		
715657	LOT LAROSE DO	126 413 P	30				30		N.S.C.		
715658	LOT LAROSE DO	126 414 P	30				30		N.S.C.		
715659	LOT LAROSE PAUL TRUDEL	126 415 RESTAURATEUR C	30				30		N.S.C.		
715660	LOT LAROSE DO	126 416 C	30				30		N.S.C.		

CITÉ DE MONTREAL
CITY OF

RÔLE D'ÉVALUATION DES IMMEUBLES POUR L'EXERCICE FINANCIER COMMENÇANT LE 1ER MAI, 1938.
VALUATION ROLL OF IMMOVABLE PROPERTY FOR THE FISCAL YEAR COMMENCING 1ST MAY, 1938.

667

RUE LAROSE
STREET

ARRONDISSEMENT ÉLECTORAL 30
ELECTORAL DISTRICT

QUARTIER AHUNTSIC
WARD

COMPTE No. ACCOUNT No.	SITUATION DE LA PROPRIÉTÉ LOCATION OF PROPERTY NOM ET ADRESSE DU PROPRIÉTAIRE NAME AND ADDRESS OF OWNER	CADASTRE - SUB-DIVISION OCCUPATION ET/AND DÉNOMINATION	TERRAIN LAND	BÂTIMENTS BUILDINGS	VALEUR (DOLLARS SEULEMENT) - VALUE (DOLLARS ONLY)					Entretien des Trotoirs Maintenance of Sidewalks Pds. Front Ft.	VOÛTES VAULTS	RÉSOLUTION REDUCTION NO.
					EXEMPT	CATHOLIQUE CATHOLIC	PROTESTANTE PROTESTANT	NEUTRE NEUTRAL	JUIVE JEWISH			
	 PAR. SAULT AU RECOLLET.....										
715661	LOT LAROSE PAUL TRUDEL	126 417 RESTAURATEUR C	30			30					N.S.C.	
715662	LOT LAROSE DO	126 418 C	30			30					N.S.C.	
715663	LOT LAROSE DO	126 419 C	30			30					N.S.C.	
715664	LOT AROSE DO	126 420 C	30			30					N.S.C.	
	<u>SAURLOL</u> E... D. 29.....										
715665	LOT LAROSE JOHN PRIMROSE SEVERS 472 VICTORIA AVE, WESTMOUNT	126 533 R.E. BROKER P	30				30				N.S.C.	
715666	LOT LAROSE DO	126 534 P	30				30				N.S.C.	
715667	LOT LAROSE DO	126 535 P	30				30				N.S.C.	

CITÉ DE MONTREAL
CITY OF

RÔLE D'ÉVALUATION DES IMMEUBLES POUR L'EXERCICE FINANCIER COMMENÇANT LE 1ER MAI, 1938.
VALUATION ROLL OF IMMOVABLE PROPERTY FOR THE FISCAL YEAR COMMENCING 1ST MAY, 1938.

668

RUE LAROSE ARRONDISSEMENT ÉLECTORAL 29 QUARTIER AHUNTSIC
STREET ELECTORAL DISTRICT WARD

COMPTE No. ACCOUNT NO.	SITUATION DE LA PROPRIÉTÉ LOCATION OF PROPERTY NOM ET ADRESSE DU PROPRIÉTAIRE NAME AND ADDRESS OF OWNER	CADASTRE - SUB-DIVISION		VALEUR (DOLLARS SEULEMENT) - VALUE (DOLLARS ONLY)					Entretien des Trottoirs Maintenance of Sidewalks Pav. Front Ft.	VOÛTES VAULTS	RÉSOLUTION REDUCTION NO.	
		OCCUPATION ET/AND DÉNOMINATION	TERRAIN LAND	BÂTIMENTS BUILDINGS	VALEUR TOTALE - TOTAL VALUE							
					EXEMPT	CATHOLIQUE CATHOLIC	PROTESTANTE PROTESTANT	NEUTRE NEUTRAL				JUIVE JEWISH
	 PAR. SAULT AU RECOLLET										
715668	LOT LAROSE SUCC. OVIDE LAMOTHE CECILIE LAMOTHE 1/2 IDA ST. PIERRE VVE DE EVARISTE LAMOTHE 1/14 GEORGES LAMOTHE 1/14 ROMEO LAMOTHE 1/14 LÉONARD LAMOTHE 1/14 CORONA LAMOTHE EPSE DE WILLIE PELLETIER 1/14 ELZIRE LAMOTHE EPSE DE W. BEAUCHEMIN 1/14 MERALISE LAMOTHE 1/14 A S SUCC. O. LAMOTHE 2420 BLVD. PIE IX	126	536	C	30			30			N.S.C.	
715669	LOT LAROSE DO	126	537	C	30			30			N.S.C.	
715670	LOT LAROSE DO	126	538	C	30			30			N.S.C.	
715671	LOT LAROSE DO	126	539	C	30			30			N.S.C.	
715672	LOT LAROSE DO	126	540	C	30			30			N.S.C.	
715673	LOT LAROSE DO	126	541	C	30			30			N.S.C.	

CITÉ DE MONTREAL
CITY OF

669

RÔLE D'ÉVALUATION DES IMMEUBLES POUR L'EXERCICE FINANCIER COMMENÇANT LE 1ER MAI, 1938.
VALUATION ROLL OF IMMOVABLE PROPERTY FOR THE FISCAL YEAR COMMENCING 1ST MAY, 1938.

RUE LAROSE
STREET

ARRONDISSEMENT ÉLECTORAL 29
ELECTORAL DISTRICT

QUARTIER AHUNTSIC
WARD

COMPTE No. ACCOUNT NO.	SITUATION DE LA PROPRIÉTÉ LOCATION OF PROPERTY	CADASTRE - SUB-DIVISION		TERRAIN LAND	BÂTIMENTS BUILDINGS	VALEUR (DOLLARS SEULEMENT) - VALUE (DOLLARS ONLY)					Entretien des Trottoirs Maintenance of Sidewalks Pos. Front Fl.	VOÛTES VAULTS	RÉSOLUTION REDUCTION NO.
		NOM ET ADRESSE DU PROPRIÉTAIRE NAME AND ADDRESS OF OWNER	OCCUPATION ET/AND DÉNOMINATION			EXEMPT	CATHOLIQUE CATHOLIC	PROTESTANTE PROTESTANT	NEUTRE NEUTRAL	JUIVE JEWISH			
		 PAR. SAULT AU RECOLLET.....										
715674	LOT LAROSE ROLLAND PREFONTAINE FERNAND PREFONTAINE A'S SOC. D'ADM. & FIDUCIE 5-ST. JACQUES E.	126	542	C	30		30						N.S.C.
715675	LOT LAROSE DO	126	543	C	30		30						N.S.C.
715676	LOR LAROSE DO	126	544	C	30		30						N.S.C.
715677	LOT LAROSE DO	126	545	C	30		30						N.S.C.
715678	LOT LAROSE DO	126	546	C	30		30						N.S.C.
715679	LOT LAROSE DO	126	547	C	30		30						N.S.C.
715680	LOT LAROSE DO	126	548	C	30		30						N.S.C.
715681	LOT LAROSE BENJAMIN GEORGES BOURGEOIS	126	549	C	30		30						N.S.C.
715682	LOT LAROSE DO	126	550	C	30		30						N.S.C.

CITÉ DE MONTREAL
CITY OF

670

RÔLE D'ÉVALUATION DES IMMEUBLES POUR L'EXERCICE FINANCIER COMMENÇANT LE 1ER MAI, 1938.
VALUATION ROLL OF IMMOVABLE PROPERTY FOR THE FISCAL YEAR COMMENCING 1ST MAY, 1938.

RUE LAROSE
STREET

ARRONDISSEMENT ÉLECTORAL 29
ELECTORAL DISTRICT

QUARTIER AHUNTSIC
WARD

COMPTE NO. ACCOUNT NO.	SITUATION DE LA PROPRIÉTÉ LOCATION OF PROPERTY NOM ET ADRESSE DU PROPRIÉTAIRE NAME AND ADDRESS OF OWNER	CADASTRE - SUB-DIVISION		TERRAIN LAND	BÂTIMENTS BUILDINGS	VALEUR (DOLLARS SEULEMENT) - VALUE (DOLLARS ONLY)				Enbollen des Trotoirs Maintenance of Sidewalks Pds. Front Ft.	VOÛTES VAULTS	RÉSOLUTION REDUCTION NO.
		OCCUPATION ET/AND DÉNOMINATION				EXEMPT	CATHOLIQUE CATHOLIC	PROTESTANTE PROTESTANT	NEUTRE NEUTRAL			
 PAR. SAULT AU RECOLLET.....											
715683	LOT LAROSE JOHN PRIMROSE SEVERS 785 CLAIRE RD TOWN OF MOUNT ROYAL	126	551	P	30					30		N.S.C.
715684	LOT LAROSE DO	126	552	P	30					30		N.S.C.
715685	LOT LAROSE DO	126	553	P	30					30		N.S.C.
715686	LOT LAROSE DO	126	554	P	30					30		N.S.C.
715687	LOT LAROSE DO	126	555	P	30					30		N.S.C.
715688	LOT LAROSE BENJAMIN GEORGES BOURGEOIS <u>SAUVE</u>	126	556	C	30		30					N.S.C.
715689	LOT LAROSE DO	126	696	C	30		30					N.S.C.
715690	LOT LAROSE DO	126	697	C	30		30					N.S.C.
715691	LOT LAROSE DO	126	698	C	30		30					N.S.C.

CITÉ DE MONTREAL
CITY OF

671

RÔLE D'ÉVALUATION DES IMMEUBLES POUR L'EXERCICE FINANCIER COMMENÇANT LE 1ER MAI, 1938.
VALUATION ROLL OF IMMOVABLE PROPERTY FOR THE FISCAL YEAR COMMENCING 1ST MAY, 1938.

RUE LAROSE
STREET

ARRONDISSEMENT ÉLECTORAL 29
ELECTORAL DISTRICT

QUARTIER AHUNTSIC
WARD

COMPTÉ NO. ACCOUNT NO	SITUATION DE LA PROPRIÉTÉ LOCATION OF PROPERTY	CADASTRE - SUB-DIVISION		VALEUR (DOLLARS SEULEMENT) - VALUE (DOLLARS ONLY)					Entretien des Trotoirs Maintenance of Sidewalks Pds. Front Ft.	VOÛTES VAULTS	RÉSOLUTION REDUCTION NO.	
		NOM ET ADRESSE DU PROPRIÉTAIRE NAME AND ADDRESS OF OWNER	OCCUPATION ET/AND DÉNOMINATION	TERRAIN LAND	BÂTIMENTS BUILDINGS	EXEMPT	CATHOLIQUE CATHOLIC	PROTESTANTE PROTESTANT				NEUTRE NEUTRAL
	 PAR. SAULT									
715692	LOT LAROSE BENJAMIN GEORGES BOURGEOIS	126 699	CHIRURGIEN C	30						30		N.S.C.
715693	LOT LAROSE DO	126 700	C	30						30		N.S.C.
715694	LOT LAROSE DO	126 701	C	30						30		N.S.C.
715695	LOT LAROSE GUSTAVE DUPONT	126 702	COURTIER C	30						30		N.S.C.
715696	LOT LAROSE DO	126 703	C	30						30		N.S.C.
715697	LOT LAROSE DO	126 704	C	30						30		N.S.C.
715698	LOT LAROSE DO	126 705	C	30						30		N.S.C.
715699	LOT LAROSE BENJAMIN GEORGES BOURGEOIS	126 706	CHIRURGIEN C	30						30		N.S.C.
715700	LOT LAROSE DO	126 707	C	30						30		N.S.C.

CITÉ DE MONTREAL
CITY OF

672

RÔLE D'ÉVALUATION DES IMMEUBLES POUR L'EXERCICE FINANCIER COMMENÇANT LE 1ER MAI, 1938.
VALUATION ROLL OF IMMOVABLE PROPERTY FOR THE FISCAL YEAR COMMENCING 1ST MAY, 1938.

RUE LAROSE ARRONDISSEMENT ÉLECTORAL 29 QUARTIER AHUNTSIC
STREET ELECTORAL DISTRICT WARD

COMPTE NO. ACCOUNT NO.	SITUATION DE LA PROPRIÉTÉ LOCATION OF PROPERTY	CADASTRE - SUB-DIVISION OCCUPATION ET/AND DÉNOMINATION	VALEUR (DOLLARS SEULEMENT) - VALUE (DOLLARS ONLY)					Entrées des Trottoirs Maintenance of Sidewalks Pds. Front Ft.	VOÛTES VAULTS	RÉSOLUTION REDUCTION NO.
			TERRAIN LAND	BÂTIMENTS BUILDINGS	EXEMPT	CATHOLIQUE CATHOLIC	PROTESTANTE PROTESTANT			
	 PAR. SAULT AU RECOLLET.....								
715701	LOT LAROSE BENJAMIN GEORGES BOURGEOIS	126 708 CHIRURGIEN C	30			30				N.S.C.
715702	LOT LAROSE DO	126 709 C	30			30				N.S.C.
715703	LOT LAROSE DO	126 710 C	30			30				N.S.C.
715704	LOT LAROSE DO	126 711 C	30			30				N.S.C.
715705	LOT LAROSE DO	126 712 C	30			30				N.S.C.
715706	LOT LAROSE DO	126 713 C	30			30				N.S.C.
715707	LOT LAROSE CANADIAN NATIONAL REALTIES CO C/O G.R. WATSON 605 SHAUGHNESSY BLDG	126 714 N	30					30		N.S.C.
715708	LOT LAROSE DO	126 715 N	30					30		N.S.C.
715709	LOT LAROSE DO	126 716 N	30					30		N.S.C.

CITÉ DE
CITY OF **MONTREAL**

673

RÔLE D'ÉVALUATION DES IMMEUBLES POUR L'EXERCICE FINANCIER COMMENÇANT LE 1ER MAI, 1938.
VALUATION ROLL OF IMMOVABLE PROPERTY FOR THE FISCAL YEAR COMMENCING 1ST MAY, 1938.

RUE LAROSE
STREET

ARRONDISSEMENT ÉLECTORAL 29
ELECTORAL DISTRICT

QUARTIER ARUNTSIC
WARD

COMPTÉ No. ACCOUNT No.	SITUATION DE LA PROPRIÉTÉ LOCATION OF PROPERTY	CADASTRE - SUB-DIVISION		VALEUR (DOLLARS SEULEMENT) - VALUE (DOLLARS ONLY)					Entretien des Trotoirs Maintenance of Sidewalks Pds. Front Ft.	VOÛTES VAULTS	RÉSOLUTION REDUCTION NO.	
		NOM ET ADRESSE DU PROPRIÉTAIRE NAME AND ADDRESS OF OWNER	OCCUPATION ET/AND DÉNOMINATION	TERRAIN LAND	BÂTIMENTS BUILDINGS	EXEMPT	VALEUR TOTALE - TOTAL VALUE					
						CATHOLIQUE CATHOLIC	PROTESTANTE PROTESTANT	NEUTRE NEUTRAL	JUIVE JEWISH			
	 PAR. SAULT DU RECOLLET.....										
715710	LOT LAROSÉ CANADIAN NATIONAL REALTIES CO C/O G.R. WATSON 605 SHAUGHNESSY BLDG	126	717		N	30				30	N.S.C.	
715711	LOT LAROSE DO	126	718		N	30				30	N.S.C.	
715712	LOT LAROSE DO	126	719		N	30				30	N.S.C.	
715713	LOT LAROSE CANADIAN NATIONAL RAILWAY CO C/O G.R. WATSON 605 SHAUGHNESSY BLDG.	126	PT 720		N	30				30	N.S.C.	
	<u>CHARLAND</u>											
715714	LOT LAROSE ALICE DAQUST EPSE DE HENRI NAP. VIAU 37 BELLINGHAM OTR.	126	854		C	30				30	N.S.C.	
715715	LOT LAROSE STANISLAS BRASSEUR ¼ ALBERT LECLERC ¼ A.S. S. BRASSEUR 4064 ST. HUBERT	126	855		C	30				30	N.S.C.	
715716	LOT LAROSE DO	126	856		C	30				30	N.S.C.	
715717	LOT LAROSE DO	126	857		C	30				30	N.S.C.	

CITÉ DE MONTREAL
CITY OF

674

RÔLE D'ÉVALUATION DES IMMEUBLES POUR L'EXERCICE FINANCIER COMMENÇANT LE 1ER MAI, 1938.
VALUATION ROLL OF IMMOVABLE PROPERTY FOR THE FISCAL YEAR COMMENCING 1ST MAY, 1938.

RUE LAROSE
STREET

ARRONDISSEMENT ÉLECTORAL 2-9
ELECTORAL DISTRICT

QUARTIER AHUNTSIC
WARD

COMPTE No. ACCOUNT NO.	SITUATION DE LA PROPRIÉTÉ LOCATION OF PROPERTY	CADASTRE - SUB-DIVISION OCCUPATION ET/AND DÉNOMINATION	VALEUR (DOLLARS SEULEMENT) - VALUE (DOLLARS ONLY)					Entretien des Trottoirs Maintenance of Sidewalks Pav. Front Ft.	VOÛTES VAULTS	RÉSOLUTION REDUCTION NO.
			TERRAIN LAND	BÂTIMENTS BUILDINGS	EXEMPT	VALEUR TOTALE - TOTAL VALUE				
NOM ET ADRESSE DU PROPRIÉTAIRE NAME AND ADDRESS OF OWNER					CATHOLIQUE CATHOLIC	PROTESTANTE PROTESTANT	NEUTRE NEUTRAL	JUIVE JEWISH		
..... PAR. SAULT AU RECOLLET.....										
715718	LOT LAROSÉ STANISLAS BRASSEUR ¾ ALBERT LECLERC ¼ A S S. BRASSEUR 4064 ST. HUBERT	126 858 GARAGISTE C COMPTABLE	30			30				N.S.C.
715719	LOT LAROSE DO	126 859 C	30			30				N.S.C.
715720	LOT LAROSE DO	126 860 C	30			30				N.S.C.
715721	LOT LAROSE DO	126 861 C	30			30				N.S.C.
715722	LOT LAROSE DO	126 862 C	30			30				N.S.C.
715723	LOT LAROSE DO	126 863 C	30			30				N.S.C.
715724	LOT LAROSE DO	126 864 C	30			30				N.S.C.
715725	LOT LAROSE DO	126 865 C	30			30				N.S.C.
715726	LOT LAROSE DO	126 866 C	30			30				N.S.C.

CITÉ DE MONTREAL
CITY OF

RÔLE D'ÉVALUATION DES IMMEUBLES POUR L'EXERCICE FINANCIER COMMENÇANT LE 1ER MAI, 1938.
VALUATION ROLL OF IMMOVABLE PROPERTY FOR THE FISCAL YEAR COMMENCING 1ST MAY, 1938.

675

RUE LAROSE
STREET

ARRONDISSEMENT ÉLECTORAL 29
ELECTORAL DISTRICT

QUARTIER AHUNTSIC
WARD

COMPTÉ NO. ACCOUNT NO.	SITUATION DE LA PROPRIÉTÉ LOCATION OF PROPERTY	CADASTRE - SUB-DIVISION OCCUPATION ET/AND DÉNOMINATION	VALEUR (DOLLARS SEULEMENT) - VALUE (DOLLARS ONLY)					Entretien des Trottoirs Maintenance of Sidewalks Pds. Front Ft.	VOÛTES VAULTS	RÉSOLUTION REDUCTION NO.
			TERRAIN LAND	BÂTIMENTS BUILDINGS	VALEUR TOTALE - TOTAL VALUE					
			EXEMPT	CATHOLIQUE CATHOLIC	PROTESTANTE PROTESTANT	NEUTRE NEUTRAL	JUIVE JEWISH			
..... PAR. SAULT AU RECOLLET.....										
715727	LOT LAROSE STANISLAS BRASSEUR ¾ ALBERT LECLERC ¼ A/S S. BRASSEUR 4064 ST. HUBERT	126 867 GARAGISTE C	30			30				N.S.C.
715728	LOT LAROSE DO	126 868 C	30			30				N.S.C.
715729	LOT LAROSE DO	126 869 C	30			30				N.S.C.
715730	LOT LAROSE DO	126 870 C	30			30				N.S.C.
715731	LOT LAROSE DO	126 871 C	30			30				N.S.C.
715732	LOT LAROSE DO	126 872 C	30			30				N.S.C.
715733	LOT LAROSE LA CITE DE MONTREAL	126 873 FIN PRIVÉE EX (NEUTRE POUR TAXE SCOLAIRE)	30		30		30			N.S.C.
715734	LOT LAROSE DO	126 874 FIN PRIVÉE EX (NEUTRE POUR TAXE SCOLAIRE)	30		30		30			N.S.C.
715735	LOT LAROSE DO	126 875 FIN PRIVÉE EX (NEUTRE POUR TAXE SCOLAIRE)	30		30		30			N.S.C.

CITÉ DE MONTREAL
CITY OF

RÔLE D'ÉVALUATION DES IMMEUBLES POUR L'EXERCICE FINANCIER COMMENÇANT LE 1ER MAI, 1938.
VALUATION ROLL OF IMMOVABLE PROPERTY FOR THE FISCAL YEAR COMMENCING 1ST MAY, 1938.

676

RUE LAROSE
STREET

ARRONDISSEMENT ÉLECTORAL 29
ELECTORAL DISTRICT

QUARTIER AHUNTIC
WARD

COMPTE No. ACCOUNT NO.	SITUATION DE LA PROPRIÉTÉ LOCATION OF PROPERTY	CADASTRE - SUB-DIVISION OCCUPATION ET/AND DÉNOMINATION	VALEUR (DOLLARS SEULEMENT) - VALUE (DOLLARS ONLY)					Entretien des Trotoirs Maintenance of Sidewalks Pds. From Ft.	VOÛTES VAULTS	RÉSOLUTION REDUCTION NO.
			TERRAIN LAND	BÂTIMENTS BUILDINGS	EXEMPT	CATHOLIQUE CATHOLIC	PROTESTANTE PROTESTANT			
	 PAR. SAULT AU RECOLLET.....								
715736	LOT LAROSE LA CITE DE MONTREAL	126 876 EX (NEUTRE POUR SAULE SAULE)	30		30			30		N.S.C.
715737	LOT LAROSE DO <u>TRAVERSEZ COTE OUEST</u>	126 877 EX	30		30			30		N.S.C.
715738	LOT LAROSE ROLLAND PREFONTAINE FERNAND PREFONTAINE A/S SOC. D'ADM. & FIDUCIE 5. ST. JACQUES EST.	126 845 C	30				30			N.S.C.
715739	LOT LAROSE DO	126 844 C	30				30			N.S.C.
715740	LOT LAROSE DO	126 843 C	30				30			N.S.C.
715741	LOT LAROSE DO	126 842 C	30				30			N.S.C.
715742	LOT LAROSE DO	126 841 C	30				30			N.S.C.
715743	LOT LAROSE DO	126 840 C	30				30			N.S.C.

CITÉ DE MONTREAL
CITY OF

677

RÔLE D'ÉVALUATION DES IMMEUBLES POUR L'EXERCICE FINANCIER COMMENÇANT LE 1ER MAI, 1938.
VALUATION ROLL OF IMMOVABLE PROPERTY FOR THE FISCAL YEAR COMMENCING 1ST MAY, 1938.

RUE LAROSE
STREET

ARRONDISSEMENT ÉLECTORAL 29
ELECTORAL DISTRICT

QUARTIER ABUNDANTIC
WARD

COMPTÉ No. ACCOUNT No.	SITUATION DE LA PROPRIÉTÉ LOCATION OF PROPERTY	CADASTRE - SUB-DIVISION		VALEUR (DOLLARS SEULEMENT) - VALUE (DOLLARS ONLY)					Entretien des Trottoirs Maintenance of Sidewalks Pds. Front Ft.	VOÛTES VAULTS	RÉSOLUTION REDUCTION NO.	
		NOM ET ADRESSE DU PROPRIÉTAIRE NAME AND ADDRESS OF OWNER	OCCUPATION ET/AND DÉNOMINATION	TERRAIN LAND	BÂTIMENTS BUILDINGS	EXEMPT	CATHOLIQUE CATHOLIC	PROTESTANTE PROTESTANT				NEUTRE NEUTRAL
			... PAR. SAULT AY RECOLLET.									
715744	LOT LAROSE ROLLAND PREFONTAINE FERNAND PREFONTAINE A S SOC. D'ADM. & FIDUCIE	126 839	C	30					30			N.S.C.
715745	LOT LAROSE DO	126 838	C	30					30			N.S.C.
715746	LOT LAROSE DO	126 837	C	30					30			N.S.C.
715747	LOT LAROSE DO	126 836	C	30					30			N.S.C.
715748	LOT LAROSE DO	126 835	C	30					30			N.S.C.
715749	LOT LAROSE DO	126 834	C	30					30			N.S.C.
715750	LOT LAROSE J. ARTHUR PERODEAU 1227 SHERBROOKE O.	126 833	C	30					30			N.S.C.
715751	LOT LAROSE DO	126 832	C	30					30			N.S.C.

CITÉ DE MONTREAL
CITY OF

RÔLE D'ÉVALUATION DES IMMEUBLES POUR L'EXERCICE FINANCIER COMMENÇANT LE 1ER MAI, 1938.
VALUATION ROLL OF IMMOVABLE PROPERTY FOR THE FISCAL YEAR COMMENCING 1ST MAY, 1938.

1938

RUE LAROSE
STREET

ARRONDISSEMENT ÉLECTORAL 29
ELECTORAL DISTRICT

QUARTIER ANUNISIC
WARD

COMPTÉ NO. ACCOUNT NO.	SITUATION DE LA PROPRIÉTÉ LOCATION OF PROPERTY	CADASTRE - SUB-DIVISION		VALEUR (DOLLARS SEULEMENT) - VALUE (DOLLARS ONLY)					Entretien des Trottoirs Maintenance of Sidewalks Pds. Front Ft.	VOÛTES VAULTS	RÉSOLUTION REDUCTION NO.	
		NOM ET ADRESSE DU PROPRIÉTAIRE NAME AND ADDRESS OF OWNER	OCCUPATION ET/AND DÉNOMINATION	TERRAIN LAND	BÂTIMENTS BUILDINGS	VALEUR TOTALE - TOTAL VALUE						
						EXEMPT	CATHOLIQUE CATHOLIC	PROTESTANTE PROTESTANT	NEUTRE NEUTRAL	JUIVE JEWISH		
	 PAR. SAULT AU R. COLLET.....										
715752	LOT LAROSE L.H. ALPHONSE RACINE 50 ST. PAUL 0.	126	831	C	30		30					N.S.C.
715753	LOT LAROSE DO	126	830	C	30		30					N.S.C.
715754	LOT LAROSE ROBERT TASCHEREAU 73 GRANDE ALLEE, QUEBEC	126	829	C	30		30					N.S.C.
715755	LOT LAROSE DO	126	828	C	30		30					N.S.C.
715756	LOT LAROSE HON. THIBODEAU RINFRET 46 CARTIER, OTTAWA	126	827	C	30		30					N.S.C.
715757	LOT LAROSE DO	126	826	C	30		30					N.S.C.
715758	LOT LAROSE BENJAMIN GEORGES BOURGEOIS	126	825	C	30		30					N.S.C.
715759	LOT LAROSE DO	126	824	C	30		30					N.S.C.
715760	LOT LAROSE DO	126	823	C	30		30					N.S.C.

CITÉ DE MONTREAL
CITY OF

RÔLE D'ÉVALUATION DES IMMEUBLES POUR L'EXERCICE FINANCIER COMMENÇANT LE 1ER MAI, 1938.
VALUATION ROLL OF IMMOVABLE PROPERTY FOR THE FISCAL YEAR COMMENCING 1ST MAY, 1938.

679

RUE LAROSE
STREET

ARRONDISSEMENT ÉLECTORAL 29
ELECTORAL DISTRICT

QUARTIER AHUNTSIC
WARD

COMPTÉ No. ACCOUNT NO.	SITUATION DE LA PROPRIÉTÉ LOCATION OF PROPERTY	CADASTRE - SUB-DIVISION	VALEUR (DOLLARS SEULEMENT) - VALUE (DOLLARS ONLY)					AHUNTSIC Entretien des Trottoirs Maintenance of Sidewalks Pds. Front Ft.	VOUTES VAULTS	RÉSOLUTION REDUCTION NO.
			TERRAIN LAND	BÂTIMENTS BUILDINGS	VALEUR TOTALE - TOTAL VALUE					
	NOM ET ADRESSE DU PROPRIÉTAIRE NAME AND ADDRESS OF OWNER	OCCUPATION ET/AND DÉNOMINATION			EXEMPT	CATHOLIQUE CATHOLIC	PROTESTANTE PROTESTANT	NEUTRE NEUTRAL	JUIVE JEWISH	
	 PAR. SAULT AU RECOLLET.....								
715761	LOT LAROSE BENJAMIN GEORGES BOURGEOIS CHARLAND	126 822 CHIRURGIEN C	30			30				N.S.C.
715762	LOT LAROSE CANADIAN NATIONAL RAILWAY CO C/O G.R. WATSON 605 SHAUGHNESSY BLDG	126 PT 659 N	20					20		N.S.C.
715763	LOT LAROSE DO	126 683 N	30					30		N.S.C.
715764	LOT LAROSE DO	126 682 N	30					30		N.S.C.
715765	LOT LAROSE DO (RIGHT OF WAY)	126 681 N	30					30		N.S.C.
715766	LOT LAROSE DO (right of way)	126 680 126 680 N	30					30		N.S.C.
715767	LOT LAROSE DO (right of way)	126 679 N	30					30		N.S.C.
715768	LOT LAROSE JOHN PRIMROSE SEVERS 785 CLAIRE RD TOWN OF MOUNT ROYAL	126 678 R.E. BROKER P	30				30			N.S.C.

CITÉ DE
CITY OF **MONTREAL**

RÔLE D'ÉVALUATION DES IMMEUBLES POUR L'EXERCICE FINANCIER COMMENÇANT LE 1ER MAI, 1938.
VALUATION ROLL OF IMMOVABLE PROPERTY FOR THE FISCAL YEAR COMMENCING 1ST MAY, 1938.

650

RUE LAROSE ARRONDISSEMENT ÉLECTORAL 29 QUARTIER AHUNTSIC
STREET ELECTORAL DISTRICT WARD

COMPTÉ No. ACCOUNT NO.	SITUATION DE LA PROPRIÉTÉ LOCATION OF PROPERTY	CADASTRE - SUB-DIVISION OCCUPATION ET/AND DÉNOMINATION	VALEUR (DOLLARS SEULEMENT) - VALUE (DOLLARS ONLY)					Entrée des Trottoirs Maintenance of Sidewalks Pos. Front Fl.	VOÛTES VAULTS	RÉSOLUTION REDUCTION NO.
			TERRAIN LAND	BÂTIMENTS BUILDINGS	VALEUR TOTALE - TOTAL VALUE					
			EXEMPT	CATHOLIQUE CATHOLIC	PROTESTANTE PROTESTANT	NEUTRE NEUTRAL	JUIVE JEWISH			
..... PAR. SAULT AU RECOLLET.....										
715769	LOT LAROSE JOHN PRIMROSE SEVERS 785 CLAIRE RD TOWN OF MOUNT ROYAL	126 677 P R.E. BROKER P	30			30				N.S.C.
715770	LOT LAROSE DO	126 676 P	30			30				N.S.C.
715771	LOT LAROSE DO	126 675 P	30			30				N.S.C.
715772	LOT LAROSE DO	126 674 P	30			30				N.S.C.
715773	LOT LAROSE DO	126 673 P	30			30				N.S.C.
715774	LOT LAROSE DO	126 672 P	30			30				N.S.C.
715775	LOT LAROSE DO	126 671 P	30			30				N.S.C.
715776	LOT LAROSE DO	126 670 P	30			30				N.S.C.
715777	LOT LAROSE DO	126 669 P	30			30				N.S.C.

CITÉ DE MONTREAL
CITY OF

RÔLE D'ÉVALUATION DES IMMEUBLES POUR L'EXERCICE FINANCIER COMMENÇANT LE 1ER MAI, 1938.
VALUATION ROLL OF IMMOVABLE PROPERTY FOR THE FISCAL YEAR COMMENCING 1ST MAY, 1938.

681

RUE LAROSE ARRONDISSEMENT ÉLECTORAL 29 QUARTIER AHUNTSIC
STREET ELECTORAL DISTRICT WARD

COMPTÉ NO. ACCOUNT NO.	SITUATION DE LA PROPRIÉTÉ LOCATION OF PROPERTY NOM ET ADRESSE DU PROPRIÉTAIRE NAME AND ADDRESS OF OWNER	CADASTRE - SUB-DIVISION OCCUPATION ET/AVE DÉNOMINATION	VALEUR (DOLLARS SEULEMENT) - VALUE (DOLLARS ONLY)							Entretien des Trotoirs Maintenance of Sidewalks Pds. Front Fl.	VOÛTES VAULTS	RÉSOLUTION REDUCTION NO.
			TERRAIN LAND	BÂTIMENTS BUILDINGS	VALEUR TOTALE - TOTAL VALUE							
					EXEMPT	CATHOLIQUE CATHOLIC	PROTESTANTE PROTESTANT	NEUTRE NEUTRAL	JUIVE JEWISH			
	 PAR. SAULT AU RECOLLET.....										
715778	LOT LAROSE JOHN PRIMROSE SEVERS 785 CLAIRE RD. TOWN OF MOUNT ROYAL	126 668 R.E. BROKER P	30					30			N.S.C.	
715779	LOT LAROSE DO	126 667 P	30					30			N.S.C.	
715780	LOT LAROSE DO	126 666 P	30					30			N.S.C.	
715981	LOT LAROSE DO	126 665 P	30					30			N.S.C.	
715782	LOT LAROSE DO	126 664 P	30					30			N.S.C.	
715783	LOT LAROSE DO	126 663 P	30					30			N.S.C.	
715784	LOT LAROSE DO	126 662 P	30					30			N.S.C.	
715785	LOT LAROSE BENJAMIN GEORGES BOURGEOIS	126 661 CHIRURGIEN C	30					30			N.S.C.	
715786	LOT LAROSE DO	126 660 C	30					30			N.S.C.	
	<u>SAUVE</u>											

CITÉ DE MONTREAL
CITY OF

RÔLE D'ÉVALUATION DES IMMEUBLES POUR L'EXERCICE FINANCIER COMMENÇANT LE 1ER MAI, 1938.
VALUATION ROLL OF IMMOVABLE PROPERTY FOR THE FISCAL YEAR COMMENCING 1ST MAY, 1938.

182

RUE LAROSE ARRONDISSEMENT ÉLECTORAL 29 QUARTIER AHUNTSIC
STREET LAROSE ELECTORAL DISTRICT WARD

COMPTE NO. ACCOUNT NO	SITUATION DE LA PROPRIÉTÉ LOCATION OF PROPERTY	CADASTRE - SUB-DIVISION	VALEUR (DOLLARS SEULEMENT) - VALUE (DOLLARS ONLY)					Entretien des Trottoirs Maintenance of Sidewalks Pds. Front Fl.	VOÛTES VAULTS	RÉSOLUTION REDUCTION NO.	
			TERRAIN LAND	BÂTIMENTS BUILDINGS	VALEUR TOTALE - TOTAL VALUE						
	NOM ET ADRESSE DU PROPRIÉTAIRE NAME AND ADDRESS OF OWNER	OCCUPATION ET/AND DÉNOMINATION			EXEMPT	CATHOLIQUE CATHOLIC	PROTESTANTE PROTESTANT	NEUTRE NEUTRAL	JUIVE JEWISH		
	<u>SAUVE</u> PAR. SAULT AU RECOLLET.....									
715787	LOT LAROSE BENJAMIN GEORGES BOURGEOIS	126 520 CHIRURGIEN C	30			30					N.S.C.
715788	LOT LAROSE DO	126 519 C	30			30					N.S.C.
715789	LOT LAROSE CHARLEMANGNE LUSSIER 6625 ST. LAURENT	126 518 NOTAIRE C	30			30					N.S.C.
715790	LOT LAROSE DO	126 517 C	30			30 245028X					N.S.C.
715791	LOT LAROSE DO	126 516 C	30			30					N.S.C.
715792	LOT LAROSE DO	126 515 C	30			30					N.S.C.
715793	LOT LAROSE DO	126 514 C	30			30					N.S.C.
715794	LOT LAROSE DO	126 513 C	30			30					N.S.C.
715795	LOT LAROSE DO	126 512 C	30			30					N.S.C.

CITÉ DE MONTREAL
CITY OF

RÔLE D'ÉVALUATION DES IMMEUBLES POUR L'EXERCICE FINANCIER COMMENÇANT LE 1ER MAI, 1938.
VALUATION ROLL OF IMMOVABLE PROPERTY FOR THE FISCAL YEAR COMMENCING 1ST MAY, 1938.

683

RUE LAROSE
STREET

ARRONDISSEMENT ÉLECTORAL 29
ELECTORAL DISTRICT

QUARTIER ANUNTSIC
WARD

07-39758

COMPTE No. ACCOUNT No	SITUATION DE LA PROPRIÉTÉ LOCATION OF PROPERTY	CADASTRE - SUB-DIVISION		VALEUR (DOLLARS SEULEMENT) - VALUE (DOLLARS ONLY)					Entretien des Trotoirs Maintenance of Sidewalks Pds. Front Ft.	VOUTES VAULTS	RÉSOLUTION REDUCTION NO.
		NOM ET ADRESSE DU PROPRIÉTAIRE NAME AND ADDRESS OF OWNER	OCCUPATION ET/AND DÉNOMINATION	TERRAIN LAND	BÂTIMENTS BUILDINGS	EXEMPT	CATHOLIQUE CATHOLIC	PROTESTANTE PROTESTANT			
	 PAR. SAULT AU RECOLLET.....									
715796	LOT LAROSE CHARLEMANGNE LUSSIER 6625 ST. LAURENT	126 511 NOTAIRE C	30		30						N.S.C.
715797	LOT LAROSE DO	126 510 C	30		30						N.S.C.
715798	LOT LAROSE DO	126 509 C	30		30						N.S.C.
715799	LOT LAROSE JOHM PRIMROSE SEVERS	126 508 R.E. BROKER P	30			30					N.S.C.
715800	LOT LAROSE DO	126 507 P	30				30				N.S.C.
715801	LOT LAROSE DO	126 506 P	30				30				N.S.C.
715802	LOT LAROSE DO	126 505 P	30				30				N.S.C.
715803	LOT LAROSE DO	126 504 P	30				30				N.S.C.
715804	LOT LAROSE DO	126 503 P	30				30				N.S.C.

CITÉ DE MONTREAL
CITY OF

RÔLE D'ÉVALUATION DES IMMEUBLES POUR L'EXERCICE FINANCIER COMMENÇANT LE 1ER MAI, 1938.
VALUATION ROLL OF IMMOVABLE PROPERTY FOR THE FISCAL YEAR COMMENCING 1ST MAY, 1938.

684

RUE LAROSE
STREET

ARRONDISSEMENT ÉLECTORAL 29
ELECTORAL DISTRICT

QUARTIER AHUNTSIC
WARD

COMPTÉ No. ACCOUNT NO.	SITUATION DE LA PROPRIÉTÉ LOCATION OF PROPERTY NOM ET ADRESSE DU PROPRIÉTAIRE NAME AND ADDRESS OF OWNER	CADASTRE - SUB-DIVISION OCCUPATION ET/AND DÉNOMINATION	TERRAIN LAND	BÂTIMENTS BUILDINGS	VALEUR (DOLLARS SEULEMENT) - VALUE (DOLLARS ONLY)					Entretien des Trottoirs Maintenance of Sidewalks Pub. Front Ft.	VOÛTES VAULTS	RÉSOLUTION REDUCTION NO.
					EXEMPT	CATHOLIQUE CATHOLIC	PROTESTANTE PROTESTANT	NEUTRE NEUTRAL	JUIVE JEWISH			
	 PER. SAULT AU RECOLLET.....										
715805	LOT LAROSE JOHN PRIMROSE SEVERS 785 CLAIRE RD. TOWN OF MOUNT ROYAL	126 502 R.E. BROKER P	30							30		N.S.C.
715806	LOT AROSE DO	126 501 P	30							30		N.S.C.
715807	LOT LAROSE DO	126 500 P	30							30		N.S.C.
715808	LOT LAROSE DO	126 499 P	30							30		N.S.C.
715809	LOT LAROSE BENJAMIN GEORGE BOURGEOIS	126 498 CHIRURGIEN C	30							30		N.S.C.
715810	LOT LAROSE DO	126 497 C	30							30		N.S.C.
	<u>SAURIOI</u> E. D. 30.....										
715811	LOT LAROSE HORMISDAS DURAND	126 381 OFF. DE POLICE C	30							30		N.S.C.
715812	LOT LAROSE BENJAMIN GEORGES BOURGEOIS	126 380 CHIRURGIEN C	30							30		N.S.C.

CITÉ DE MONTREAL
CITY OF

RÔLE D'ÉVALUATION DES IMMEUBLES POUR L'EXERCICE FINANCIER COMMENÇANT LE 1ER MAI, 1938.
VALUATION ROLL OF IMMOVABLE PROPERTY FOR THE FISCAL YEAR COMMENCING 1ST MAY, 1938.

685

RUE LAROSE
STREET

ARRONDISSEMENT ÉLECTORAL 30
ELECTORAL DISTRICT

QUARTIER AHUNTSIC
WARD

COMPTE No. ACCOUNT NO.	SITUATION DE LA PROPRIÉTÉ LOCATION OF PROPERTY NOM ET ADRESSE DU PROPRIÉTAIRE NAME AND ADDRESS OF OWNER	CADASTRE - SUB-DIVISION OCCUPATION ET/AND DÉNOMINATION	TERRAIN LAND	BÂTIMENTS BUILDINGS	VALEUR (DOLLARS SEULEMENT) - VALUE (DOLLARS ONLY)				Entretien des Trottoirs Maintenance of Sidewalks Pub. Front Ft.	VOÛTES VAULTS	RÉSOLUTION REDUCTION NO.
					EXEMPT	CATHOLIQUE CATHOLIC	PROTESTANTE PROTESTANT	NEUTRE NEUTRAL			
	 PAR. SAULT AM RECOLLET.....									
715813	LOT LAROSE BENJAMIN GEORGES BOURGEOIS	126 379 CHIRURGIEN C	30			30				N.S.C.	
715814	LOT LAROSE DO	126 378 C	30			30				N.S.C.	
715815	LOT LAROSE DO	126 387 ³⁷⁷ C	30			30				N.S.C.	
715816	LOT LAROSE DO	126 376 C	30			30				N.S.C.	
715817	LOT LAROSE DO	126 375 C	30			30				N.S.C.	
715818	LOT LAROSE DO	126 374 C	30			30				N.S.C.	
715819	LOT LAROSE DO	126 373 C	30			30				N.S.C.	
715820	LOT LAROSE DO	126 372 C	30			30				N.S.C.	
715821	LOT LAROSE DO	126 371 C	30			30				N.S.C.	
715822	Lot LAROSE Do	126 370 C	30			30				N.S.C.	

CITÉ DE
CITY OF **MONTREAL**

RÔLE D'ÉVALUATION DES IMMEUBLES POUR L'EXERCICE FINANCIER COMMENÇANT LE 1ER MAI, 1938.
VALUATION ROLL OF IMMOVABLE PROPERTY FOR THE FISCAL YEAR COMMENCING 1ST MAY, 1938.

686

RUE LAROSE ARRONDISSEMENT ÉLECTORAL 30 QUARTIER AHUNTSIC
STREET LAROSE ELECTORAL DISTRICT 30 WARD AHUNTSIC

COMpte No. ACCOUNT NO.	SITUATION DE LA PROPRIÉTÉ LOCATION OF PROPERTY NOM ET ADRESSE DU PROPRIÉTAIRE NAME AND ADDRESS OF OWNER	CADASTRE - SUB-DIVISION		VALEUR (DOLLARS SEULEMENT) - VALUE (DOLLARS ONLY)						Entretien des Trotoirs Maintenance of Sidewalks Pds. Front Ft.	VOÛTES VAULTS	RÉSOLUTION REDUCTION NO.
		OCCUPATION ET/ AND DÉNOMINATION	TERRAIN LAND	BÂTIMENTS BUILDINGS	VALEUR TOTALE - TOTAL VALUE							
					EXEMPT	CATHOLIQUE CATHOLIC	PROTESTANTE PROTESTANT	NEUTRE NEUTRAL	JUIVE JEWISH			
	 PAR. SAULT AU RECOLLET.....										
715823	LOT LAROSE NENJAMIN GEORGES BOURGEOIS	126 369 CHIRURGIEN C	30		30						N.S.C.	
715824	LOT LAROSE DO	126 368 C	30		30						N.S.C.	
715825	LOT LAROSE DO	126 367 C	30		30						N.S.C.	
715826	LOT LAROSE DO	126 366 C	30		30						N.S.C.	
715827	LOT LAROSE DO	126 365 C	30		30						N.S.C.	
715828	LOT LAROSE DO	126 364 C	30		30						N.S.C.	
715829	LOT LAROSE DO	126 363 C	30		30						N.S.C.	
715830	LOT LAROSE DO	126 362 C	30		30						N.S.C.	
715831	10290 1029 LAROSE VIATEUR GALARNEAU 10290 LAROSE AVE.	126 361 360 JOURNALIER C	60	1 40	200						N.S.C.	

CITÉ DE MONTREAL
CITY OF

RÔLE D'ÉVALUATION DES IMMEUBLES POUR L'EXERCICE FINANCIER COMMENÇANT LE 1ER MAI, 1938.
VALUATION ROLL OF IMMOVABLE PROPERTY FOR THE FISCAL YEAR COMMENCING 1ST MAY, 1938.

687

RUE STREET LAROSE ARRONDISSEMENT ÉLECTORAL 30 QUARTIER WARD ARUNTSIC
ELECTORAL DISTRICT

COMPTE No. ACCOUNT NO.	SITUATION DE LA PROPRIÉTÉ LOCATION OF PROPERTY	CADASTRE - SUB-DIVISION		TERRAIN LAND	BÂTIMENTS BUILDINGS	VALEUR (DOLLARS SEULEMENT) - VALUE (DOLLARS ONLY)					Entretien des Trotoirs Maintenance of Sidewalks Pds. Front Fl.	VOÛTES VAULTS	RÉSOLUTION REDUCTION NO.
		NOM ET ADRESSE DU PROPRIÉTAIRE NAME AND ADDRESS OF OWNER	OCCUPATION ET/AND DÉNOMINATION			EXEMPT	CATHOLIQUE CATHOLIC	PROTESTANTE PROTESTANT	NEUTRE NEUTRAL	JUIVE JEWISH			
	 PAR. SAULT AU RECOLLET.....											
715833	LOT LAROSE VIATEUR GALARNEAU 10290 LAROSE AVE	126	359										N.S.C.
715834	LOT LAROSE DO <u>FLEURY</u>	126	358										N.S.C.
715835	LOT LAROSE M ^{lle} . CLEOPHEE HAMEL (USUFTR) A/S J.A. LEPAILLEUR 405 ST. JOSEPH, LACHINE	126	241										N.S.C.
715836	LOT LAROSE DO	126	240										N.S.C.
715837	LOT LAROSE BENJAMIN GEORGES BOURGEOIS	126	239										N.S.C.
715838	LOT LAROSE DO	126	238										N.S.C.
715839	LOT LAROSE DO	126	237										N.S.C.
715840	LOT LAROSE DO	126	236										N.S.C.

CITÉ DE MONTREAL
CITY OF

688

RÔLE D'ÉVALUATION DES IMMEUBLES POUR L'EXERCICE FINANCIER COMMENÇANT LE 1ER MAI, 1938.
VALUATION ROLL OF IMMOVABLE PROPERTY FOR THE FISCAL YEAR COMMENCING 1ST MAY, 1938.

RUE LAROSE ARRONDISSEMENT ÉLECTORAL 30 QUARTIER AHUNTSIC
STREET ELECTORAL DISTRICT WARD

COMPTE No. ACCOUNT No.	SITUATION DE LA PROPRIÉTÉ LOCATION OF PROPERTY NOM ET ADRESSE DU PROPRIÉTAIRE NAME AND ADDRESS OF OWNER	CADASTRE - SUB-DIVISION OCCUPATION ET/AND DÉNOMINATION	TERRAIN LAND	BÂTIMENTS BUILDINGS	VALEUR (DOLLARS SEULEMENT) - VALUE (DOLLARS ONLY)					Entretien des Trotoirs Maintenance of Sidewalks Pds. Front Ft.	VOÛTES VAULTS	RÉSOLUTION REDUCTION NO.
					EXEMPT	CATHOLIQUE CATHOLIC	PROTESTANTE PROTESTANT	NEUTRE NEUTRAL	JUIVE JEWISH			
	 PAR. SAULT AU RECOLLET.....										
715841	LOT LAROSE BENJAMIN GEORGES BOURGEOIS	126 235 CHIRURGIEN C	30			30						N.S.C.
715842	LOT LAROSE DO	126 234 230 b	30			30						N.S.C.
715843	LOT LAROSE DO	126 233 230 b	30			30						N.S.C.
715844	LOT LAROSE DO	126 232 C	30			30						N.S.C.
715845	LOT LAR SE DO	126 231 C	30			30						N.S.C.
715846	LOT LAROSE DO	126 230 C	30			30						N.S.C.
715847	LOT LAROSE RODOLPHE BEDARD 425 PLACE VIGER	126 229 COMPTABLE C	30			30						N.S.C.
715848	LOT LAROSE DO	126 228 C	30			30						N.S.C.
715849	LOT LAROSE DO	126 227 C	30			30						N.S.C.

CITÉ DE MONTREAL
CITY OF

RÔLE D'ÉVALUATION DES IMMEUBLES POUR L'EXERCICE FINANCIER COMMENÇANT LE 1ER MAI, 1938.
VALUATION ROLL OF IMMOVABLE PROPERTY FOR THE FISCAL YEAR COMMENCING 1ST MAY, 1938.

689

RUE LAROSE ARRONDISSEMENT ÉLECTORAL 36 QUARTIER AHUNTSIC
STREET ELECTORAL DISTRICT WARD

COMPTE NO. ACCOUNT NO.	SITUATION DE LA PROPRIÉTÉ LOCATION OF PROPERTY	CADASTRE - SUB-DIVISION		VALEUR (DOLLARS SETTLEMENT) - VALUE (DOLLARS ONLY)						Enregistrement des Trottoirs Maintenance of Sidewalks Pds. Front Fl.	VOÛTES VAULTS	RÉSOLUTION REDUCTION NO.
		NOM ET ADRESSE DU PROPRIÉTAIRE NAME AND ADDRESS OF OWNER	OCCUPATION ET/AND DÉNOMINATION	TERRAIN LAND	BÂTIMENTS BUILDINGS	EXEMPT	CATHOLIQUE CATHOLIC	PROTESTANTE PROTESTANT	NEUTRE NEUTRAL			
..... PAR SAULT AU RECOLLET.....												
715850	LOT LAROSE ADMINISTRATION & HOLDING CORP.	126 226	N	30						30	N.S.C.	
715851	LOT LAROSE DO	126 225	N	30						30	N.S.C.	
715852	LOT LAROSE DO	126 224	N	30						30	N.S.C.	
715853	LOT LAROSE LA CITE DE MONTREAL	126 223 (FIN PRIVÉE)	EX	30	30				30		N.S.C.	
715854	LOT LAROSE DO	126 222 (NEUTRE POUR TAXE SCOLAIRE) (FIN PRIVÉE)	EX	30	30				30		N.S.C.	
715855	LOT LAROSE DO	126 221 (NEUTRE POUR TAXE SCOLAIRE) (FIN PRIVÉE)	EX	30	30				30		N.S.C.	
715856	LOT LAROSE DO	K26 220 (NEUTRE POUR TAXE SCOLAIRE) (FIN PRIVÉE)	EX	30	30				30		N.S.C.	
715857	LOT LAROSE DO	126 219 (NEUTRE POUR TAXE SCOLAIRE) (FIN PRIVÉE)	EX	30	30				30		N.S.C.	
715858	LOT LAROSE DO DAQUIST	126 218 (NEUTRE POUR TAXE SCOLAIRE) (FIN PRIVÉE)	EX	30	30				30		N.S.C.	

CITÉ DE MONTREAL
CITY OF

690

RÔLE D'ÉVALUATION DES IMMEUBLES POUR L'EXERCICE FINANCIER COMMENÇANT LE 1ER MAI, 1938.
VALUATION ROLL OF IMMOVABLE PROPERTY FOR THE FISCAL YEAR COMMENCING 1ST MAY, 1938.

RUE LAROSE ARRONDISSEMENT ÉLECTORAL 30 QUARTIER AHUNTSIC
STREET ELECTORAL DISTRICT WARD

COMPTÉ NO. ACCOUNT NO.	SITUATION DE LA PROPRIÉTÉ LOCATION OF PROPERTY NOM ET ADRESSE DU PROPRIÉTAIRE NAME AND ADDRESS OF OWNER	CADASTRE - SUB-DIVISION		TERRAIN LAND	BÂTIMENTS BUILDINGS	VALEUR (DOLLARS SEULEMENT) - VALUE (DOLLARS ONLY)					Entretien des Trotoirs Maintenance of Sidewalks Pos. Front Ft.	VOÛTES VAULTS	RÉSOLUTION REDUCTION NO.
		OCCUPATION ET/AND DÉNOMINATION				VALEUR TOTALE - TOTAL VALUE							
		EXEMPT	CATHOLIQUE CATHOLIC			PROTESTANTE PROTESTANT	NEUTRE NEUTRAL	JUIVE JEWISH					
	<u>DAOUST</u> PAR. SAULT AU RECOLLET.....											
715859	LOT LAROSE JOHN PRIMROSE SEVERS 785 CLAIRE RD. TOWN OF MOUNT ROYAL	126	84	30				30				N.S.C.	
715860	LOT LAROSE DO	126	83	30				30				N.S.C.	
715861	LOT LAROSE DO	126	82	30				30				N.S.C.	
715862	LOT LAROSE DO	126	81	30				30				N.S.C.	
715863	LOT LAROSE DO	126	80	30				30				N.S.C.	
715864	LOT LAROSE DO	126	79	30				30				N.S.C.	
715865	LOT LAROSE DO	126	78	30				30				N.S.C.	
715866	LOT LAROSE DO	126	77	30				30				N.S.C.	
715867	LOT LAROSE DO	126	⁷⁶ 28	30				30				N.S.C.	

CITÉ DE MONTREAL
CITY OF

RÔLE D'ÉVALUATION DES IMMEUBLES POUR L'EXERCICE FINANCIER COMMENÇANT LE 1ER MAI, 1938.
VALUATION ROLL OF IMMOVABLE PROPERTY FOR THE FISCAL YEAR COMMENCING 1ST MAY, 1938.

691

RUE LAROSE
STREET

ARRONDISSEMENT ÉLECTORAL 30
ELECTORAL DISTRICT

QUARTIER AHUNTSIC
WARD

COMPTE No. ACCOUNT NO.	SITUATION DE LA PROPRIÉTÉ LOCATION OF PROPERTY	CADASTRE - SUB-DIVISION	VALEUR (DOLLARS SEULEMENT) - VALUE (DOLLARS ONLY)					Entretien des Trotoirs Maintenance of Sidewalks Pds. Front Ft.	VOUTES VAULTS	RÉSOLUTION REDUCTION NO.	
			TERRAIN LAND	BÂTIMENTS BUILDINGS	VALEUR TOTALE - TOTAL VALUE						
	NOM ET ADRESSE DU PROPRIÉTAIRE NAME AND ADDRESS OF OWNER	OCCUPATION ET/AND DÉNOMINATION			EXEMPT	CATHOLIQUE CATHOLIC	PROTESTANTE PROTESTANT	NEUTRE NEUTRAL	JUIVE JEWISH		
	 PAR. SAULT AU RECOLLET.....									
715868	LOT LAROSE JOHN PRIMROSE SEVERS 472 VICTORIA AVE, WESTMOUNT	126 75 R.E. BROKER P	30				30				N.S.C.
715869	LOT LAROSE DO	126 74 P	30				30				N.S.C.
715870	LOT LAROSE DO	126 73 P	30				30				N.S.C.
715871	LOT LAROSE DO	126 72 P	30				30				N.S.C.
715872	LOT LAROSE DO	126 71 P	30				30				N.S.C.
715873	LOT LAROSE DO	126 70 P	30				30				N.S.C.
715874	LOT LAROSE DO	126 69 P	30				30				N.S.C.
715875	LOT LAROSE O	126 68 P	50				50				N.S.C.
715876	LOT LAROSE DO	126 67 P	50				50				N.S.C.

CITÉ DE MONTREAL
CITY OF

RÔLE D'ÉVALUATION DES IMMEUBLES POUR L'EXERCICE FINANCIER COMMENÇANT LE 1ER MAI, 1938.
VALUATION ROLL OF IMMOVABLE PROPERTY FOR THE FISCAL YEAR COMMENCING 1ST MAY, 1938.

692

RUE LAROSE ARRONDISSEMENT ÉLECTORAL 30 QUARTIER AHUNTSIC
STREET ELECTORAL DISTRICT WARD

COMPTE No. ACCOUNT NO.	SITUATION DE LA PROPRIÉTÉ LOCATION OF PROPERTY	CADASTRE - SUB-DIVISION	VALEUR (DOLLARS SEULEMENT) - VALUE (DOLLARS ONLY)					Entretien des Trotoirs Maintenance of Sidewalks Pds. Front Fl.	VOÛTES VAULTS	RÉSOLUTION REDUCTION NO.	
			TERRAIN LAND	BÂTIMENTS BUILDINGS	VALEUR TOTALE - TOTAL VALUE						
	NOM ET ADRESSE DU PROPRIÉTAIRE NAME AND ADDRESS OF OWNER	OCCUPATION ET/AND DÉNOMINATION			EXEMPT	CATHOLIQUE CATHOLIC	PROTESTANTE PROTESTANT	NEUTRE NEUTRAL	JUIVE JEWISH		
	 PAR. SAULT AU RECOLLET									
715877	LOT LAROSE JO HN PRIMROSE SEVERS 472 VICTORIA AVE. WESTMOUNT	126 66 R.E. BROKER P	50				50				N.S.C.
715878	LOT LAROSE DO	126 65 P	50				50				N.S.C.
715879	LOT LAROSE WILFRID ROBERT 650B DELANAUDIER E	126 64 C	50			50					N.S.C.
715880	LOT LAROSE <i>John Primrose Severs</i> DO <i>472 Victoria Ave Westmount</i>	126 63 P	50				50				N.S.C.
715881	LOT LAROSE DO	126 62 P	50				50				N.S.C.
715882	LOT LAROSE DO	126 61 P	50				50				N.S.C.
715883	LOT LAROSE DO	126 60 P	50				50				N.S.C.
715884	LOT LAROSE DO	126 59 P	50				50				N.S.C.
715885	LOT LAROSE DO <u>PERRAS</u>	126 58 P	50				50				N.S.C.
	 BOISMENU									

CITÉ DE MONTREAL
CITY OF

RÔLE D'ÉVALUATION DES IMMEUBLES POUR L'EXERCICE FINANCIER COMMENÇANT LE 1ER MAI, 1938.
VALUATION ROLL OF IMMOVABLE PROPERTY FOR THE FISCAL YEAR COMMENCING 1ST MAY, 1938.

6113

RUE BOISMENU ARRONDISSEMENT ÉLECTORAL 30 QUARTIER AHUNTSIC
STREET ELECTORAL DISTRICT WARD

COMPTE No. ACCOUNT No.	SITUATION DE LA PROPRIÉTÉ LOCATION OF PROPERTY NON ET ADRESSE DU PROPRIÉTAIRE NAME AND ADDRESS OF OWNER	CADASTRE - SUB-DIVISION OCCUPATION ET/AND DÉNOMINATION	VALEUR (DOLLARS SEULEMENT) - VALUE (DOLLARS ONLY)					Enbration des Trotoirs Maintenance of Sidewalks Pds. Front Ft.	VOÛTES VAULTS	RÉSOLUTION REDUCTION NO.	
			TERRAIN LAND	BÂTIMENTS BUILDINGS	VALEUR TOTALE - TOTAL VALUE						
					EXEMPT	CATHOLIQUE CATHOLIC	PROTESTANTE PROTESTANT				NEUTRE NEUTRAL
..... PAR. SAULTAU RECOLLET.....											
715886	LOT BOISMENU JOSEPH W. BASTIEN 4360 PAPINEAU	126 PT 38 ENT. PLOMBIER C	400		400				N.S.C.		
715887	LOT BOISMENU DO	126 PT 39 C	400		400				N.S.C.		
715888	LOT BOISMENU DO	126 PT 40 C	200		200				N.S.C.		
715889	LOT BOISMENU DO	126 PT 40 C	200		200				N.S.C.		
715890	LOT BOISMENU DO	126 PT 41 C	400		400				N.S.C.		
715891	LOT BOISMENU DO	126 PT 42 C	400		400				N.S.C.		
715892	10735 BOISMENU CHAS ALFRED GRANT LANGELIER RUBY TREPANIER (SON EPSE) 10735 BOISMENU	126 PT 43 DESSINATEUR C	400	1900	2300				N.S.C.		
715893	LOT BOISMENU DO	¹²⁶ 126 PT 44 C	400		400				N.S.C.		
715894	LOT BOISMENU O DANIEL BROSSEAU 7128 DE LAROSEH	126 PT 45 GERANT C	400		400				N.S.C.		

CITÉ DE MONTREAL
CITY OF

RÔLE D'ÉVALUATION DES IMMEUBLES POUR L'EXERCICE FINANCIER COMMENÇANT LE 1ER MAI, 1938.
VALUATION ROLL OF IMMOVABLE PROPERTY FOR THE FISCAL YEAR COMMENCING 1ST MAY, 1938.

601

RUE BOISMENU ARRONDISSEMENT ÉLECTORAL 30 QUARTIER ARUNTSIC
STREET BOISMENU ELECTORAL DISTRICT WARD

COMPTE NO. ACCOUNT NO.	SITUATION DE LA PROPRIÉTÉ LOCATION OF PROPERTY NOM ET ADRESSE DU PROPRIÉTAIRE NAME AND ADDRESS OF OWNER	CADASTRE - SUB-DIVISION OCCUPATION ET/AND DÉNOMINATION	TERRAIN LAND	BÂTIMENTS BUILDINGS	VALEUR (DOLLARS SEULEMENT) - VALUE (DOLLARS ONLY)					Entretien des Trottoirs Maintenance of Sidewalks Pds. Front Fl.	VOUTES VAULTS	RÉSOLUTION REDUCTION NO.
					EXEMPT	CATHOLIQUE CATHOLIC	PROTESTANTE PROTESTANT	NEUTRE NEUTRAL	JUIVE JEWISH			
.....PAR SAULT AU RECOLLET.....												
715895	LOT BOISMENU O. DANIEL BROUSSEAU 7128 DE LAROSHE	125 PT ⁴⁶ ₃₅ C	400			400					N.S.C.	
715896	LOT BOISMENU DO	125 PT 47 C	400			400					N.S.C.	
715897	10709 BOISMENU MARIE MARTHE PAULINE BROUSSEAU EPSE DE LAURENT BROUSSEAU 10709 BOISMENU	126 125 PT 48 PT 49 C	570	1230		1800					N.S.C.	
.....V I A N N E Y.....												

CITÉ DE MONTREAL
CITY OF

RÔLE D'ÉVALUATION DES IMMEUBLES POUR L'EXERCICE FINANCIER COMMENÇANT LE 1ER MAI, 1938.
VALUATION ROLL OF IMMOVABLE PROPERTY FOR THE FISCAL YEAR COMMENCING 1ST MAY, 1938.

615

RUE VIANNEY ARRONDISSEMENT ÉLECTORAL 30 QUARTIER AHUNTSIC
STREET ELECTORAL DISTRICT WARD

COMPTÉ NO. ACCOUNT NO	SITUATION DE LA PROPRIÉTÉ LOCATION OF PROPERTY	CADASTRE - SUB-DIVISION OCCUPATION ET/AND DÉNOMINATION	TERRAIN LAND	BÂTIMENTS BUILDINGS	VALEUR (DOLLARS SEULEMENT) - VALUE (DOLLARS ONLY)					Entretien des Trottoirs Maintenance of Sidewalks Pds. Front Ft.	VOÛTES VAULTS	RÉSOLUTION REDUCTION NO.
					VALEUR TOTALE - TOTAL VALUE							
					EXEMPT	CATHOLIQUE CATHOLIC	PROTESTANTE PROTESTANT	NEUTRE NEUTRAL	JUIVE JEWISH			
715898	BLVD. GOUIN EST ¹⁰⁷⁵⁵ LOT VIANNEY HORACE LAVIGNE 4204 FULLUM PAR. SAULT AU RECOLLET..... 127 897 JOURNALISTE C	700	4700.	4700. 700					40	GEN. R. 38/1938	
715899	10743 VIANNEY LEO NORMANDIN 3723 MENTANA	127 898 COMPTABLE C	1050	1950	3000					61		
715900	10737-35 VIANNEY SAMUEL PARIZEAU 10737 VIANNEY	127 899 INGENIEUR C	700	3800	4500					40		
715901	10729-27 VIANNEY THE TRUST AND LOAN CO OF CANADA	127 900 N	700	3800			4500			40		
715902	10725-23 VIANNEY DO	127 901 N	700	3800			4500			40		
715903	LOT VIANNEY ARMAND E. DUBOIS YVONNE CARRIERE (SON EPSE) 2854 BELLECHASSE	127 902 VOYAGEUR C	700		700					40		
715904	10705 VIANNEY BELLA FELDMAN ^{widow} WIDOW OF SAMUEL GOODMAN 10705 VIANNEY	127 903 J	1150	5850				7000		75		
715905	BLVD PERRAS LOT VIANNEY NAPOLEON PEPIN	NO SIDE WALKS SOUTH OF PERRAS 127 267 FACTEUR C	150		150					25		

CITÉ DE MONTREAL
CITY OF

RÔLE D'ÉVALUATION DES IMMEUBLES POUR L'EXERCICE FINANCIER COMMENÇANT LE 1ER MAI, 1938.
VALUATION ROLL OF IMMOVABLE PROPERTY FOR THE FISCAL YEAR COMMENCING 1ST MAY, 1938.

606

RUE VIANNEY ARRONDISSEMENT ÉLECTORAL 30 QUARTIER AHUNTSIC
STREET ELECTORAL DISTRICT WARD

COMPTE No. ACCOUNT NO.	SITUATION DE LA PROPRIÉTÉ LOCATION OF PROPERTY NOM ET ADRESSE DU PROPRIÉTAIRE NAME AND ADDRESS OF OWNER	CADASTRE - SUB-DIVISION OCCUPATION ET/AND DÉNOMINATION	TERRAIN LAND	BÂTIMENTS BUILDINGS	VALEUR (DOLLARS SEULEMENT) - VALUE (DOLLARS ONLY)					Entretien des Trotoirs Maintenance of Sidewalks Pds. Front Ft.	VOUTES VAULTS	RESOLUTION REDUCTION NO.
					EXEMPT	CATHOLIQUE CATHOLIC	PROTESTANTE PROTESTANT	NEUTRE NEUTRAL	JUIVE JEWISH			
	 PAR. SAULT AU RECOLLET.....										
715906	LOT VIANNEY NAPOLÉON PEPIN 5515 12 EME AVE ROSEMONT	127 268 <i>facteur</i> EME. CIV. C	150		150					25		
715907	LOT VIANNEY L'IMMOBILIERE D'OUTREMER LIMITEE CH. 304 266 ST-JACQUES O.	127 269 N	150				150			25		
715908	10635 VIANNEY JOSEPH L.S. SAMSON 10635 VIANNEY	127 270 PT 271 COM. DE BANQUE C	150	1850	2000					37.6		
715909	10631 VIANNEY DO	127 PT 271 272 C	150	1850	2000					37.6		
715910	LOT VIANNEY AVILA GIROUX 2657 ST. CHARLES	127 273 FERBLANTIER C	150		150					25		
715911	LOT VIANNEY. L'IMMOBILIERE D'OUTREMER LTD CH. 304, 266 ST JACQUES O.	127 274 N	150				150			25		
715912	LOT VIANNEY DO	127 275 N	150				150			25		
715913	LOT VIANNEY DO	127 276 N	150				150			25		
715914	Lot Vianney DO	127 277 N	150				150			25		

CITÉ DE MONTREAL
CITY OF

RÔLE D'ÉVALUATION DES IMMEUBLES POUR L'EXERCICE FINANCIER COMMENÇANT LE 1ER MAI, 1938.
VALUATION ROLL OF IMMOVABLE PROPERTY FOR THE FISCAL YEAR COMMENCING 1ST MAY, 1938.

697

RUE VIANNEY
STREET

ARRONDISSEMENT ÉLECTORAL 30
ELECTORAL DISTRICT

QUARTIER AHUNTSIC
WARD

COMPTE No. ACCOUNT No.	SITUATION DE LA PROPRIÉTÉ LOCATION OF PROPERTY NOM ET ADRESSE DU PROPRIÉTAIRE NAME AND ADDRESS OF OWNER	CADASTRE - SUB-DIVISION		VALEUR (DOLLARE SEULEMENT) - VALUE (DOLLARS ONLY)						Entrées des Trottoirs Mentions de Sidewalks Pds. Front Ft.	VOÛTES VAULTS	RÉSOLUTION REDUCTION NO.
		OCCUPATION ET/AND DÉSIGNATION	TERRAIN LAND	BÂTIMENTS BUILDINGS	VALEUR TOTALE - TOTAL VALUE							
					EXEMPT	CATHOLIQUE CATHOLIC	PROTESTANTE PROTESTANT	NEUTRE NEUTRAL	JUIVE JEWISH			
		<u>PAR. SAULT AU RECOLLET</u>										
715915	LOT VIANNEY L'IMMOBILIERE D'OUTREMER LTD CH 304 266 ST JACQUES O.	127 278	N 150				150			25		
715916	LOT VIANNEY DO	127 279	N 150				150			N 25		
715917	LOT VIANNEY DO	127 280	N 150				150			25		
715918	LOT VIANNEY DO	127 281	N 150				150			25		
715919	LOT VIANNEY DO	127 282	N 150				150			25		
715920	LOT VIANNEY DO	127 283	N 150				150			25		
715921	LOT VIANNEY DO	127 284	N 150				150			25		
715922	LOT VIANNEY DO	127 285	N 150				150			25		
715923	LOT VIANNEY DO	127 286	N 150				150			25		
715924	LOT VIANNEY DO	127 287	N 150				150			25		

CITÉ DE MONTREAL
CITY OF

RÔLE D'ÉVALUATION DES IMMEUBLES POUR L'EXERCICE FINANCIER COMMENÇANT LE 1ER MAI, 1938.
VALUATION ROLL OF IMMOVABLE PROPERTY FOR THE FISCAL YEAR COMMENCING 1ST MAY, 1938.

698

RUE VIANNEY
STREET

ARRONDISSEMENT ÉLECTORAL 30
ELECTORAL DISTRICT

QUARTIER AMUNTSIC
WARD

27-19751

COMPTE No. ACCOUNT No.	SITUATION DE LA PROPRIÉTÉ LOCATION OF PROPERTY	CADASTRE - SUB-DIVISION		VALEUR (DOLLARS SEULEMENT) - VALUE (DOLLARS ONLY)					Entretien des Trottoirs Maintenance of Sidewalks Pds. Front Fl.	VOÛTES VAULTS	RÉSOLUTION REDUCTION NO.
		NOM ET ADRESSE DU PROPRIÉTAIRE NAME AND ADDRESS OF OWNER	OCCUPATION ET/AND DÉNOMINATION	TERRAIN LAND	BÂTIMENTS BUILDINGS	VALEUR TOTALE - TOTAL VALUE					
EXEMPT	CATHOLIQUE CATHOLIC					PROTESTANTE PROTESTANT	NEUTRE NEUTRAL	JUIVE JEWISH			
		<u>PAR. SAULT AU RECOLLET</u>									
715925	LOT VIANNEY L'IMMOBILIERE D'OUTREMER LTD	127	288	N	150				150		25
715926	LOT VIANNEY DO	127	289	N	150				150		25
715927	LOT VIANNEY DO	127	290	N	150				150		25
715928	LOT VIANNEY DO	127	291	N	150				150		25
715929	LOT VIANNEY DO	127	292	N	150				150		25
715930	LOT VIANNEY DO	127	293	N	150				150		25
	<u>DAOUST</u>										
715931	LOT VIANNEY DO	127	305	N	100				100		25
715932	LOT VIANNEY DO	127	306	N	100				100		25
715933	LOT VIANNEY DO	127	307	N	100				100		25

CITÉ DE MONTREAL
CITY OF

RÔLE D'ÉVALUATION DES IMMEUBLES POUR L'EXERCICE FINANCIER COMMENÇANT LE 1ER MAI, 1938.
VALUATION ROLL OF IMMOVABLE PROPERTY FOR THE FISCAL YEAR COMMENCING 1ST MAY, 1938.

699

RUE VIANNEY ARRONDISSEMENT ÉLECTORAL 30 QUARTIER AHUNTSIC
STREET ELECTORAL DISTRICT WARD

COMPTE No. ACCOUNT NO.	SITUATION DE LA PROPRIÉTÉ LOCATION OF PROPERTY	CADASTRE - SUB-DIVISION	VALEUR (DOLLARS SEULEMENT) - VALUE (DOLLARS ONLY)					Entretien des Trottoirs Maintenance of Sidewalks Pds. Front Ft.	VOÛTES VAULTS	RÉSOLUTION REDUCTION NO.
			TERRAIN LAND	BÂTIMENTS BUILDINGS	VALEUR TOTALE - TOTAL VALUE					
	NOM ET ADRESSE DU PROPRIÉTAIRE NAME AND ADDRESS OF OWNER	OCCUPATION ET/ANI DÉNOMINATION			EXEMPT	CATHOLIQUE CATHOLIC	PROTESTANTE PROTESTANT	NEUTRE NEUTRAL	JUIVE JEWISH	
		<u>PAR. SAULT AU RECOLLET</u>								
715934	LOT VIANNEY L'IMMOBILIERE D'OUTREMER LTD CH. 304 266 ST JACQUES O.	127 308 N	100					100		25
715935	LOT VIANNEY DO	127 309 N	100					100		25
715936	LOT VIANNEY DO	127 310 N	100					100		25
715937	LOT VIANNEY DO	127 311 N	100					100		25
715938	10409 VIANNEY LEONARDO DIORI 10409 VIANNEY	127 312 CORDONNIER P	100	1100			1200			25
715939	LOT VIANNEY DO	127 313 P	100				100			25
715940	LOT VIANNEY L'IMMOBILIERE D'OUTREMER LTEE CH 304 266 ST JACQUES O.	127 314 N	100					100		25
715941	LOT VIANNEY DO	127 315 N	100					100		25
715942	LOT VIANNEY DO	127 316 N	100					100		25

CITÉ DE MONTREAL
CITY OF MONTREAL

RÔLE D'ÉVALUATION DES IMMEUBLES POUR L'EXERCICE FINANCIER COMMENÇANT LE 1ER MAI, 1938.
VALUATION ROLL OF IMMOVABLE PROPERTY FOR THE FISCAL YEAR COMMENCING 1ST MAY, 1938.

700

RUE VIANNEY ARRONDISSEMENT ÉLECTORAL 30 QUARTIER AHUNTSIC
STREET ELECTORAL DISTRICT WARD

COMPTE NO. ACCOUNT NO.	SITUATION DE LA PROPRIÉTÉ LOCATION OF PROPERTY	CADASTRE - SUB-DIVISION	VALEUR (DOLLARS SEULEMENT) - VALUE (DOLLARS ONLY)					Entretien des Toitures Maintenance of Sdewalks Pds. Front Ft.	VOÛTES VAULTS	RÉSOLUTION REDUCTION NO.
			TERRAIN LAND	BÂTIMENTS BUILDINGS	VALEUR TOTALE - TOTAL VALUE					
NOM ET ADRESSE DU PROPRIÉTAIRE NAME AND ADDRESS OF OWNER		OCCUPATION ET/AND DÉNOMINATION			EXEMPT	CATHOLIQUE CATHOLIC	PROTESTANTE PROTESTANT	NEUTRE NEUTRAL	JUIVE JEWISH	
		<u>PAR. SAULT AU RECOLLET</u>								
715943	LOT VIANNEY L'IMMOBILIERE D'OUTREMER LTEE CH. 304 256 ST. JACQUES O.	127 317 N	100					100		25
715944	LOT VIANNEY DO	127 318 N	100					100		25
715945	LOT VIANNEY DO	127 319 N	100					100		25
715946	LOT VIANNEY DO	127 320 N	100					100		25
715947	LOT VIANNEY DO	127 321 N	100					100		25
715948	LOT VIANNEY DO	127 322 N	100					100		25
715949	LOT VIANNEY DO	127 323 N	100					100		25
715950	LOT VIANNEY DO	127 324 N	100					100		25
715951	LOT VIANNEY DO	127 325 N	100					100		25

CITÉ DE MONTREAL
CITY OF

RÔLE D'ÉVALUATION DES IMMEUBLES POUR L'EXERCICE FINANCIER COMMENÇANT LE 1ER MAI, 1938.
VALUATION ROLL OF IMMOVABLE PROPERTY FOR THE FISCAL YEAR COMMENCING 1ST MAY, 1938.

701

RUE STREET VIANNEY ARRONDISSEMENT ÉLECTORAL 30 QUARTIER AHUNTSIC
ELECTORAL DISTRICT WARD

COMPTE NO. ACCOUNT NO.	SITUATION DE LA PROPRIÉTÉ LOCATION OF PROPERTY NOM ET ADRESSE DU PROPRIÉTAIRE NAME AND ADDRESS OF OWNER	CADASTRE - SUB-DIVISION		VALEUR (DOLLARS SEULEMENT) - VALUE (DOLLARS ONLY)						Entretien des Trotoirs Maintenance of Sidewalks Pav. Front Pl.	VOÛTES VAULTS	RÉSOLUTION REDUCTION NO.
		OCCUPATION ET/AND DÉNOMINATION	TERRAIN LAND	BÂTIMENTS BUILDINGS	EXEMPT	CATHOLIQUE CATHOLIC	PROTESTANTE PROTESTANT	NEUTRE NEUTRAL	JUIVE JEWISH			
		<u>PAR. SAULT AU RECOLLET</u>										
715952	LOT VIANNEY L'IMMOBILIERE D'OUTREMER LTEE CH. 304 266 ST JACQUES O.	127	326	N	100					100		25
715953	10331 VIANNEY JOSEPH MALARA 761 WINDSOR ST.	127	327	C	100	150			250			25
715954	LOT VIANNEY GUISEPPE MALARA 761 WINDSOR RES. 6663 CASGRAIN	127	328	C	100				100			N.S.C.
	<u>FLEURY</u>											
715955	LOT VIANNEY L'IMMOBILIERE D'OUTREMER LTEE CH. 304 266 ST. JACQUES O.	127	340	N	50					50		N.S.C.
715956	LOT VIANNEY DO	127	341	N	50					50		N.S.C.
715957	LOT VIANNEY DO	127	342	N	50					50		N.S.C.
715958	LOT VIANNEY DO	127	343	N	50					50		N.S.C.
715959	LOT VIANNEY DO	127	344	N	50					50		N.S.C.
715960	LOT VIANNEY DO	127	345	N	50					50		N.S.C.

CITÉ DE MONTREAL
CITY OF MONTREAL

702

RÔLE D'ÉVALUATION DES IMMEUBLES POUR L'EXERCICE FINANCIER COMMENÇANT LE 1ER MAI, 1938.
VALUATION ROLL OF IMMOVABLE PROPERTY FOR THE FISCAL YEAR COMMENCING 1ST MAY, 1938.

RUE VIANNEY
STREET

ARRONDISSEMENT ÉLECTORAL 30
ELECTORAL DISTRICT

QUARTIER AHUNTSIC
WARD

COMPTE No. ACCOUNT NO.	SITUATION DE LA PROPRIÉTÉ LOCATION OF PROPERTY	CADASTRE - SUB-DIVISION		VALEUR (DOLLARS SEULEMENT) - VALUE (DOLLARS ONLY)					Entretien des Trottoirs Maintenance of Sidewalks Pds. Front FL	VOUTES VAULTS	RÉSOLUTION REDUCTION NO.	
		NOM ET ADRESSE DU PROPRIÉTAIRE NAME AND ADDRESS OF OWNER	OCCUPATION ET/AND DÉNOMINATION	TERRAIN LAND	BÂTIMENTS BUILDINGS	EXEMPT	CATHOLIQUE CATHOLIC	PROTESTANTE PROTESTANT				NEUTRE NEUTRAL
		<u>PAR. SAULT AU RECOLLET</u>										
715961	LOT VIANNEY L'IMMOBILIERE D'OUTREMER LTEE CH 304 266 ST JACQUES O.	127	346	N	50				50		N.S.C.	
715962	LOT VIANNEY DO	127	347	N	50				50		N.S.C.	
715963	LOT VIANNEY DO	127	348	N	50				50		N.S.C.	
715964	LOT VIANNEY DO	127	349	N	50				50		N.S.C.	
715965	LOT VIANNEY DO	127	350	N	50				50		N.S.C.	
715966	LOT VIANNEY DO	127	351	N	50				50		N.S.C.	
715967	LOT VIANNEY DO	127	352	N	50				50		N.S.C.	
715968	LOT VIANNEY DO	127	353	N	50				50		N.S.C.	
715969	LOT VIANNEY DO	127	354	N	50				50		N.S.C.	
715970	LOT VIANNEY DO	127	355	N	50				50		N.S.C.	

CITÉ DE MONTREAL
CITY OF MONTREAL

RÔLE D'ÉVALUATION DES IMMEUBLES POUR L'EXERCICE FINANCIER COMMENÇANT LE 1ER MAI, 1938.
VALUATION ROLL OF IMMOVABLE PROPERTY FOR THE FISCAL YEAR COMMENCING 1ST MAY, 1938.

703

RUE VIANNEY ARRONDISSEMENT ÉLECTORAL 30 QUARTIER AHUNTIC
STREET ELECTORAL DISTRICT WARD

COMPTE No. ACCOUNT No.	SITUATION DE LA PROPRIÉTÉ LOCATION OF PROPERTY	CADASTRE - SUB-DIVISION OCCUPATION ET/AND DÉNOMINATION	VALEUR (DOLLARS SEULEMENT) - VALUE (DOLLARS ONLY)					Entretien des Trotoirs Maintenance of Sidewalks Pds. Front Ft.	VOÛTES VAULTS	RÉSOLUTION REDUCTION NO.
			TERRAIN LAND	BÂTIMENTS BUILDINGS	VALEUR TOTALE - TOTAL VALUE					
					EXEMPT	CATHOLIQUE CATHOLIC	PROTESTANTE PROTESTANT	NEUTRE NEUTRAL	JUIVE JEWISH	
<u>PAR. SAULT AU RECOLLET</u>										
715971	LOT VIANNEY L'IMMOBILIERE D'OUTREMER LTEE CH. 304 266 ST. JACQUES O.	127 356 N	50					50		N.S.C.
715972	LOT VIANNEY DO	127 357 N	50					50		N.S.C.
715973	LOT VIANNEY DO	127 358 N	50					50		N.S.C.
715974	LOT VIANNEY DO	127 359 N	50					50		N.S.C.
715975	LOT VIANNEY DO	127 360 N	50					50		N.S.C.
715976	LOT VIANNEY DO	127 361 N	50					50		N.S.C.
715977	LOT VIANNEY DO	⁷ 126 362 N	50					50		N.S.C.
715978	LOT VIANNEY DO	127 363 N	50					50		N.S.C.
<u>SAURIOL</u> ----- E.B.29 -----										
715979	LOT VIANNEY DO	127 375 N	50					50		N.S.C.

CITÉ DE MONTREAL
CITY OF

RÔLE D'ÉVALUATION DES IMMEUBLES POUR L'EXERCICE FINANCIER COMMENÇANT LE 1ER MAI, 1938.
VALUATION ROLL OF IMMOVABLE PROPERTY FOR THE FISCAL YEAR COMMENCING 1ST MAY, 1938.

704

RUE VIANNEY
STREET

ARRONDISSEMENT ÉLECTORAL 29
ELECTORAL DISTRICT

QUARTIER AHUNTSIC
WARD

COMPTE No. ACCOUNT No.	SITUATION DE LA PROPRIÉTÉ LOCATION OF PROPERTY NOM ET ADRESSE DU PROPRIÉTAIRE NAME AND ADDRESS OF OWNER	CADASTRE - SUB-DIVISION OCCUPATION ET/AND DÉSIGNATION	VALEUR (DOLLARS SEULEMENT) - VALUE (DOLLARS ONLY)							Entretien des Trotoirs Maintenance of Sidewalks Pds. Front Fl.	VOÛTES VAULTS	RÉSOLUTION REDUCTION NO.
			TERRAIN LAND	BÂTIMENTS BUILDINGS	VALEUR TOTALE - TOTAL VALUE							
					EXEMPT	CATHOLIQUE CATHOLIC	PROTESTANTE PROTESTANT	NEUTRE NEUTRAL	JUIVE JEWISH			
		PAR. SAULT AU RECOLLET 6										
715980	LOT VIANNEY L'IMMOBILIERE D'OUTREMER LTEE 255 ST. JACQUES O. CH. 304	127 378	N	50					50		N.S.C.	
715981	LOT VIANNEY DO	127 377	N	50					50		N.S.C.	
715982	LOT VIANNEY DO	127 378	N	50					50		N.S.C.	
715983	LOT VIANNEY DO	127 379	N	50					50		N.S.C.	
715984	LOT VIANNEY DO	127 380	N	50					50		N.S.C.	
715985	LOT VIANNEY DO	127 381	N	50					50		N.S.C.	
715986	LOT VIANNEY DO	127 382	N	50					50		N.S.C.	
715987	LOT VIANNEY DO	127 383	N	50					50		N.S.C.	
715988	LOT VIANNEY DO	127 384	N	50					50		N.S.C.	
715989	LOT VIANNEY DO	127 385	N	50					50		N.S.C.	

CITÉ DE
CITY OF **MONTREAL**

705

RÔLE D'ÉVALUATION DES IMMEUBLES POUR L'EXERCICE FINANCIER COMMENÇANT LE 1ER MAI, 1938.
VALUATION ROLL OF IMMOVABLE PROPERTY FOR THE FISCAL YEAR COMMENCING 1ST MAY, 1938.

RUE
STREET **VIANNEY**

ARRONDISSEMENT ÉLECTORAL **29**
ELECTORAL DISTRICT

QUARTIER
WARD **ARUNTSIC**

COMPTE No. ACCOUNT NO.	SITUATION DE LA PROPRIÉTÉ LOCATION OF PROPERTY NOM ET ADRESSE DU PROPRIÉTAIRE NAME AND ADDRESS OF OWNER	CADASTRE - SUB-DIVISION		TERRAIN LAND	BÂTIMENTS BUILDINGS	VALEUR (DOLLARS SEULEMENT) - VALUE (DOLLARS ONLY)					Entretien des Trotoirs Maintenance of Sidewalks Pda. Front Pl.	VOÛTES VAULTS	RÉSOLUTION REDUCTION NO.
		OCCUPATION ET/AND DÉNOMINATION				EXEMPT	CATHOLIQUE CATHOLIC	PROTESTANT PROTESTANT	NEUTRE NEUTRAL	JUIVE JEWISH			
		<u>PAR. SAULT AU RECOLLET</u>											
715990	LOT VIANNEY L'IMMOBILIERE D'OUTREMER LTEE 266 ST. JACQUES O. CH. 304	127	386	N	50					50		N.S.C.	
715991	LOT VIANNEY DO	127	387	N	50					50		N.S.C.	
715992	LOT VIANNEY GEORGES STACEY 5235 COTE ST. LUKE RD.	127	388	P	50			50				N.S.C.	
715993	LOT VIANNEY DO	127	389	P	50			50				N.S.C.	
715994	LOT VIANNEY L'IMMOBILIERE D'OUTREMER LTEE 266 ST. JACQUES O. CH. 304	127	390	N	50					50		N.S.C.	
715995	LOT VIANNEY DO	127	391	N	50					50		N.S.C.	
715996	LOT VIANNEY DO	127	392	N	50					50		N.S.C.	
715997	LOT VIANNEY DO	127	393	N	50					50		N.S.C.	
715998	LOT VIANNEY DO	127	394	N	50					50		N.S.C.	
715999	LOT VIANNEY DO	127	395	N	50					50		N.S.C.	

CITÉ DE MONTREAL
CITY OF

706

RÔLE D'ÉVALUATION DES IMMEUBLES POUR L'EXERCICE FINANCIER COMMENÇANT LE 1ER MAI, 1938.
VALUATION ROLL OF IMMOVABLE PROPERTY FOR THE FISCAL YEAR COMMENCING 1ST MAY, 1938.

RUE VIANNEY ARRONDISSEMENT ÉLECTORAL 29 QUARTIER AHUNTSIC
STREET ELECTORAL DISTRICT WARD

COMpte No. ACCOUNT NO.	SITUATION DE LA PROPRIÉTÉ LOCATION OF PROPERTY NOM ET ADRESSE DU PROPRIÉTAIRE NAME AND ADDRESS OF OWNER	CADASTRE - SUB-DIVISION		TERRAIN LAND	BÂTIMENTS BUILDINGS	VALEUR (DOLLARS SEULEMENT) - VALUE (DOLLARS ONLY)					Engrais des Trotoirs Maintenance of Sidewalks Pds. Front Ft.	VOÛTES VAULTS	RÉSOLUTION REDUCTION NO.
		OCCUPATION ET/AND DÉNOMINATION				EXEMPT	CATHOLIQUE CATHOLIC	PROTESTANTE PROTESTANT	NEUTRE NEUTRAL	JUIVE JEWISH			
		<u>PAR. SAULT AU RECOLLET</u>											
716000	LOT VIANNEY L'IMMOBILIERE D'OUTREMER LTEE 265 ST. JACQUES O. CH. 304	127	396	N	50					50		N.S.C.	
716001	LOT VIANNEY D0	127	397	N	50					50		N.S.C.	
716002	LOT VIANNEY D0	127	398	N	50					50		N.S.C.	
	<u>SAUVE</u>												
716003	LOT VIANNEY D0	127	410	N	30					30		N.S.C.	
716004	LOT VIANNEY D0	127	411	N	30					30		N.S.C.	
716005	LOT VIANNEY D0	127	412	N	30					30		N.S.C.	
716006	LOT VIANNEY ARTHUR HENRY TEMPERTON 6811 BOYER	127	413	P	30					30		N.S.C.	
716007	LOT VIANNEY D0	127	414	P	30					30		N.S.C.	
716008	LOT VIANNEY D0	127	415	P	30					30		N.S.C.	

CITÉ DE
CITY OF **MONTREAL**

707

RÔLE D'ÉVALUATION DES IMMEUBLES POUR L'EXERCICE FINANCIER COMMENÇANT LE 1ER MAI, 1938.
VALUATION ROLL OF IMMOVABLE PROPERTY FOR THE FISCAL YEAR COMMENCING 1ST MAY, 1938.

RUE VIANNEY ARRONDISSEMENT ÉLECTORAL 29 QUARTIER AKUNTIC
STREET ELECTORAL DISTRICT WARD

COMpte No. ACCOUNT No.	SITUATION DE LA PROPRIÉTÉ LOCATION OF PROPERTY	CADASTRE - SUB-DIVISION		VALEUR (DOLLARS SEULEMENT) - VALUE (DOLLARS ONLY)					Entretien des Trottoirs Maintenance of Sidewalks Pds. Front Ft.	VOÛTES VAULTS	RÉSOLUTION REDUCTION NO.
		NOM ET ADRESSE DU PROPRIÉTAIRE NAME AND ADDRESS OF OWNER	OCCUPATION ET/AND DÉNOMINATION	TERRAIN LAND	BÂTIMENTS BUILDINGS	EXEMPT	CATHOLIQUE CATHOLIC	PROTESTANTE PROTESTANT			
		<u>PAR. SAULT AU RECOLLET</u>									
716009	LOT VIANNEY L'IMMOBILIERE D'OUTREMER LTEE	127	416	N	30				30		N.S.C.
716010	LOT VIANNEY DO	127	417	N	30				30		N.S.C.
716011	LOT VIANNEY DO	127	418	N	30				30		N.S.C.
716012	LOT VIANNEY DO	127	419	N	30				30		N.S.C.
716013	LOT VIANNEY DO	127	420	N	30				30		N.S.C.
716014	LOT VIANNEY DO	127	421	N	30				30		N.S.C.
716015	LOT VIANNEY DO	127	422	N	30				30		N.S.C.
716016	LOT VIANNEY DO	127	423	N	30				30		N.S.C.
716017	LOT VIANNEY DO	127	424	N	30				30		N.S.C.
716018	LOT VIANNEY DO	127	425	N	30				30		N.S.C.

CITÉ DE
CITY OF **MONTREAL**

708

RÔLE D'ÉVALUATION DES IMMEUBLES POUR L'EXERCICE FINANCIER COMMENÇANT LE 1ER MAI, 1938.
VALUATION ROLL OF IMMOVABLE PROPERTY FOR THE FISCAL YEAR COMMENCING 1ST MAY, 1938.

RUE VIANNEY ARRONDISSEMENT ÉLECTORAL 29 QUARTIER AHUNTSIC
STREET ELECTORAL DISTRICT WARD

COMPTÉ No. ACCOUNT No	SITUATION DE LA PROPRIÉTÉ LOCATION OF PROPERTY NOM ET ADRESSE DU PROPRIÉTAIRE NAME AND ADDRESS OF OWNER	CADASTRE - SUB-DIVISION		TERRAIN LAND	BÂTIMENTS BUILDINGS	VALEUR (DOLLARS SEULEMENT) - VALUE (DOLLARS ONLY)					Entretien des Trottoirs Maintenance of Sidewalks Pds. Front Ft.	VOÛTES VAULTS	RÉSOLUTION REDUCTION NO.
		OCCUPATION ET/AND DÉNOMINATION				VALEUR TOTALE - TOTAL VALUE							
						EXEMPT	CATHOLIQUE CATHOLIC	PROTESTANTE PROTESTANT	NEUTRE NEUTRAL	JUIVE JEWISH			
		<u>PAR. SAULT AU RECOLLET</u>											
716019	LOT VIANNEY L'IMMOBILIERE D'OUTREMER LTEE 255 ST. JACQUES O. CH. 304	127	426										
			N	30						30			N.S.C.
716020	LOT VIANNEY DO	127	427										
			N	30						30			N.S.C.
716021	LOT VIANNEY DO	127	428										
			N	30						30			N.S.C.
716022	LOT VIANNEY DO	127	429										
			N	30						30			N.S.C.
716023	LOT VIANNEY DO	127	430										
			N	30						30			N.S.C.
716024	LOT VIANNEY DO	127	431										
			N	30						30			N.S.C.
716025	LOT VIANNEY DO	127	432										
			N	30						30			N.S.C.
716026	LOT VIANNEY DO	127	433										
			N	30						30			N.S.C.
716027	LOT VIANNEY CANADIAN NATIONAL RAILWAY CO C/O T.G. WATSON SHAUGHNESSY BLDG.	127	P 409										
			N	20						20			N.S.C.

CITÉ DE MONTREAL
CITY OF

RÔLE D'ÉVALUATION DES IMMEUBLES POUR L'EXERCICE FINANCIER COMMENÇANT LE 1ER MAI, 1938.
VALUATION ROLL OF IMMOVABLE PROPERTY FOR THE FISCAL YEAR COMMENCING 1ST MAY, 1938.

709

RUE VIANNEY
STREET

ARRONDISSEMENT ÉLECTORAL 29
ELECTORAL DISTRICT

QUARTIER AHUNTSIC
WARD

COMPTE No. ACCOUNT No.	SITUATION DE LA PROPRIÉTÉ LOCATION OF PROPERTY	CADASTRE - SUB-DIVISION		VALEUR (DOLLARS SEULEMENT) - VALUE (DOLLARS ONLY)					Entretien des Trotoirs Maintenance of Sidewalks Pds. Front Ft.	VOÛTES VAULTS	RÉSOLUTION REDUCTION NO.	
		NOM ET ADRESSE DU PROPRIÉTAIRE NAME AND ADDRESS OF OWNER	OCCUPATION ET/AND DÉNOMINATION	TERRAIN LAND	BÂTIMENTS BUILDINGS	EXEMPT.	CATHOLIQUE CATHOLIC	PROTESTANTE PROTESTANT				NEUTRE NEUTRAL
			PAR. SAULT AU REGOLLET									
	CHARLAND											
716028	LOT VIANNEY L'IMMOBILIERE D'OUTREMER LTEE CH. 304 256 ST. JACQUES O.	127 445	N	30				30			N.S.C.	
716029	LOT VIANNEY DO	127 446	N	30				30			N.S.C.	
716030	LOT VIANNEY DO	127 447	N	30				30			N.S.C.	
716031	LOT VIANNEY DO	127 448	N	30				30			N.S.C.	
716032	LOT VIANNEY DO	127 449	N	30				30			N.S.C.	
716033	LOT VIANNEY DO	127 450	N	30				30			N.S.C.	
716036	LOT VIANNEY DO	127 451 452	N	60				60			N.S.C.	
716035	LOT VIANNEY DO	127 453	N	30				30			N.S.C.	
716036	LOT VIANNEY DO	127 454	N	30				30			N.S.C.	

CITÉ DE
CITY OF **MONTREAL**

710

RÔLE D'ÉVALUATION DES IMMEUBLES POUR L'EXERCICE FINANCIER COMMENÇANT LE 1ER MAI, 1938.
VALUATION ROLL OF IMMOVABLE PROPERTY FOR THE FISCAL YEAR COMMENCING 1ST MAY, 1938.

RUE VIANNEY
STREET

ARRONDISSEMENT ÉLECTORAL 29
ELECTORAL DISTRICT

QUARTIER AHUNTSIC
WARD

COMPTE No. ACCOUNT NO.	SITUATION DE LA PROPRIÉTÉ LOCATION OF PROPERTY NOM ET ADRESSE DU PROPRIÉTAIRE NAME AND ADDRESS OF OWNER	CADASTRE - SUB-DIVISION		TERRAIN LAND	BÂTIMENTS BUILDINGS	VALEUR (DOLLARS SEULEMENT) - VALUE (DOLLARS ONLY)					Entretien des Trotoirs Maintenance of Sidewalks Pds. Front Pt.	VOÛTES VAULTS	RÉSOLUTION REDUCTION NO.
		OCCUPATION ET/AND DÉNOMINATION				EXEMPT	CATHOLIQUE CATHOLIC	PROTESTANTE PROTESTANT	NEUTRE NEUTRAL	JUIVE JEWISH			
		<u>PAR. SAULY AU RECOLLET</u>											
7160 37	LOT VIANNEY L'IMMOBILIERE D'OUTREMER LTEE 266 ST. JACQUES O. CH. 304	127	455								30		N.S.C.
7160 38	LOT VIANNEY DO	127	456								30		N.S.C.
7160 39	LOT VIANNEY DO	127	457								30		N.S.C.
7160 40	LOT VIANNEY DO	127	458								30		N.S.C.
7160 41	LOT VIANNEY DO	127	459								30		N.S.C.
7160 42	LOT VIANNEY DO	127	460								30		N.S.C.
7160 43	LOT VIANNEY DO	127	461								30		N.S.C.
7160 44	LOT VIANNEY DO	127	462								30		N.S.C.
7160 45	LOT VIANNEY DO	127	463								30		N.S.C.

CITÉ DE MONTREAL
CITY OF

RÔLE D'ÉVALUATION DES IMMEUBLES POUR L'EXERCICE FINANCIER COMMENÇANT LE 1ER MAI, 1938.
VALUATION ROLL OF IMMOVABLE PROPERTY FOR THE FISCAL YEAR COMMENCING 1ST MAY, 1938.

711

RUE VIANNEY ARRONDISSEMENT ÉLECTORAL 29 QUARTIER AHUNTSIC
STREET ELECTORAL DISTRICT WARD

COMPTE NO. ACCOUNT NO.	SITUATION DE LA PROPRIÉTÉ LOCATION OF PROPERTY	CADASTRE - SUB-DIVISION		TERRAIN LAND	BÂTIMENTS BUILDINGS	VALEUR (DOLLARS SEULEMENT) - VALUE (DOLLARS ONLY)				Entretien de Trottoirs Maintenance of Sidewalks Pda. Front Ft.	VOÛTES VAULTS	RÉSOLUTION REDUCTION NO.
		NOM ET ADRESSE DU PROPRIÉTAIRE NAME AND ADDRESS OF OWNER	OCCUPATION ET/AND DÉNOMINATION			EXEMPT	CATHOLIQUE CATHOLIC	PROTESTANTE PROTESTANT	NEUTRE NEUTRAL			
PAR. SAULT AU RECOLLET												
716046	LOT VIANNEY LOUISA SMEAL WIDOW OF ROBERT SMEAL 10325 BLVD ST. MICHEL MONTREAL NORD	127	464									
				P	30							N.S.C.
716047	LOT VIANNEY DO	127	465									
				P	30							N.S.C.
716048	LOT VIANNEY DO	127	466									
				P	30							N.S.C.
716049	LOT VIANNEY L'IMMOBILIERE D'OUTREMER LTEE 266 ST. JACQUES O. CH. 304	127	467									
				N	30					30		N.S.C.
716050	LOT VIANNEY DO	127	468									
				N	30					30		N.S.C.
----- TRAVERSEZ COTE OUEST -----												
716051	LOT VIANNEY WILLIAM ARTHUR RAWLINGS 13 CONDOVER ROAD PTE CLAIRE	127	260									
				P	60							
												N.S.C.
716052	LOT VIANNEY DO	127	259									
				P	30							
												N.S.C.
716053	LOT VIANNEY ANNIE TRICKNER EPSE S. DE B. CHARLES KIMBER 5690 DES ERABLES	127	258									
				P	30							
												N.S.C.

CITÉ DE MONTREAL
CITY OF

RÔLE D'ÉVALUATION DES IMMEUBLES POUR L'EXERCICE FINANCIER COMMENÇANT LE 1ER MAI, 1938.
VALUATION ROLL OF IMMOVABLE PROPERTY FOR THE FISCAL YEAR COMMENCING 1ST MAY, 1938.

712

RUE VIANNEY
STREET

ARRONDISSEMENT ÉLECTORAL 29
ELECTORAL DISTRICT

QUARTIER AHUNTSIC
WARD

COMPTÉ NO. ACCOUNT NO.	SITUATION DE LA PROPRIÉTÉ LOCATION OF PROPERTY	CADASTRE - SUB-DIVISION		TERRAIN LAND	BÂTIMENTS BUILDINGS	VALEUR (DOLLARS SEULEMENT) - VALUE (DOLLARS ONLY)				Entretien des Trotoirs Maintenance of Sidewalks Pd. Front Pl.	VOUTES VAULTS	RÉSOLUTION REDUCTION NO.
		NOM ET ADRESSE DU PROPRIÉTAIRE NAME AND ADDRESS OF OWNER	OCCUPATION ET/AND DÉNOMINATION			EXEMPT	CATHOLIQUE CATHOLIC	PROTESTANTE PROTESTANT	NEUTRE NEUTRAL			
		<u>PAR SAULT AU RECOLLET</u>										
716054	LOT VIANNEY ANNIE TRICKNER EPSE S. DE B. CHARLES KIMBER 5590 DES ERABLES	127	257	30				30				N.S.C.
716055	LOT VIANNEY L'IMMOBILIERE D'OUTREMER LTEE 266 ST. JACQUES O. CH. 304	127	256	30					30			N.S.C.
716056	LOT VIANNEY DO	127	255	30					30			N.S.C.
716057	LOT VIANNEY DO	127	254	30					30			N.S.C.
716058	LOT VIANNEY DO	127	253	30					30			N.S.C.
716059	LOT VIANNEY DO	127	252	30					30			N.S.C.
716060	LOT VIANNEY DO	127	251	30					30			N.S.C.
716061	LOT VIANNEY DO	127	250	30					30			N.S.C.
716062	LOT VIANNEY DO	127	249	30					30			N.S.C.

CITÉ DE MONTREAL
CITY OF

RÔLE D'ÉVALUATION DES IMMEUBLES POUR L'EXERCICE FINANCIER COMMENÇANT LE 1ER MAI, 1938.
VALUATION ROLL OF IMMOVABLE PROPERTY FOR THE FISCAL YEAR COMMENCING 1ST MAY, 1938.

RUE VIANNEY ARRONDISSEMENT ÉLECTORAL 29 QUARTIER AHUNTSIC
STREET ELECTORAL DISTRICT WARD

COMPTÉ NO. ACCOUNT NO.	SITUATION DE LA PROPRIÉTÉ LOCATION OF PROPERTY	CADASTRE - SUB-DIVISION		VALEUR (DOLLARS SEULEMENT) - VALUE (DOLLARS ONLY)					Entretien des Trotoirs Maintenance of Sidewalks Pds. Front Pl.	VOÛTES VAULTS	RÉSOLUTION REDUCTION NO.
		NOM ET ADRESSE DU PROPRIÉTAIRE NAME AND ADDRESS OF OWNER	OCCUPATION ET/AND DÉNOMINATION	TERRAIN LAND	BÂTIMENTS BUILDINGS	EXEMPT	CATHOLIQUE CATHOLIC	PROTESTANTE PROTESTANT			
		<u>PAR SAULT AU RECOLLET</u>									
716063	LOT VIANNEY L'IMMOBILIERE D'OUTREMER LTEE 265 ST. JACQUES O. CH. 304	127 248	N	30					30		N.S.C.
716064	LOT VIANNEY DO	127 247	N	30					30		N.S.C.
716065	9570 VIANNEY HENRI LEMAIRE 9570 VIANNEY	127 246 245	C	60	200			260			50
716066	LOT VIANNEY SYDNEY JAMES SMITH 4597 MARQUETTE	127 244	P	30					30		25
716067	LOT VIANNEY DO	127 243	P	30					30		25
716068	LOT VIANNEY LA CITE DE MONTREAL	127 242 PAR SAULT (NEUTRE POUR TAUX SCOLAIRES)	EX	30		30			30		25
716069	LOT VIANNEY DO	127 241 PAR SAULT (NEUTRE POUR TAUX SCOLAIRES)	EX	30		30			30		25
716070	9600 VIANNEY L'IMMOBILIERE D'OUTREMER LTEE 265 ST. JACQUES O. CH. 304	127 240 239	N	60	340 140				400 200		50

CITÉ DE MONTREAL
CITY OF

714

RÔLE D'ÉVALUATION DES IMMEUBLES POUR L'EXERCICE FINANCIER COMMENÇANT LE 1ER MAI, 1938.
VALUATION ROLL OF IMMOVABLE PROPERTY FOR THE FISCAL YEAR COMMENCING 1ST MAY, 1938.

RUE VIANNEY
STREET

ARRONDISSEMENT ÉLECTORAL 29
ELECTORAL DISTRICT

QUARTIER AHUNTSIC
WARD

37-20758

COMPTE No ACCOUNT No.	SITUATION DE LA PROPRIÉTÉ LOCATION OF PROPERTY NOM ET ADRESSE DU PROPRIÉTAIRE NAME AND ADDRESS OF OWNER	CADASTRE - SUB-DIVISION		TERRAIN LAND	BÂTIMENTS BUILDINGS	VALEUR (DOLLARS SEULEMENT) - VALUE (DOLLARS ONLY)				Entretien des Trotoirs Maintenance of Sidewalks Pds. Front Fl.	VOÛTES VAULTS	RÉSOLUTION REDUCTION NO.
		OCCUPATION ET/ANÉ DÉNOMINATION				EXEMPT	CATHOLIQUE CATHOLIC	PROTESTANTE PROTESTANT	NEUTRE NEUTRAL			
		<u>PAR. SAULT AU RECOLLET</u>										
7160 71	LOT VIANNEY L'IMMOBILIERE D'OUTREMER LTEE 265 ST. JACQUES O. CH. 304	127	238							30		25
7160 72	LOT VIANNEY CHARLES M. ALLEN 920 MOFFATT AVE APT 4. VERDUN.	127	237					30				25
	<u>CHARLAND</u>											
7160 73	LOT VIANNEY CANADIAN NATIONAL RAILWAY C/O T.G. WATSON SHAUGHNESSY BLDG.	127	225							30		25
7160 74	LOT VIANNEY DO	127	P 201							20		
7160 75	LOT VIANNEY DO	127	224							30		25
7160 76	LOT VIANNEY DO	127	223							30		25
7160 77	LOT VIANNEY L'IMMOBILIERE D'OUTREMER LTEE 265 ST JACQUES O. CH.304	127	222							30		25
7160 78	LOT VIANNEY DO	127	221							30		25

CITÉ DE MONTREAL
CITY OF

RÔLE D'ÉVALUATION DES IMMEUBLES POUR L'EXERCICE FINANCIER COMMENÇANT LE 1ER MAI, 1938.
VALUATION ROLL OF IMMOVABLE PROPERTY FOR THE FISCAL YEAR COMMENCING 1ST MAY, 1938.

715

RUE VIANNEY
STREET

ARRONDISSEMENT ÉLECTORAL 29
ELECTORAL DISTRICT

QUARTIER AHUNTSIC
WARD

COMPTE No. ACCOUNT No.	SITUATION DE LA PROPRIÉTÉ LOCATION OF PROPERTY	CADASTRE - SUB-DIVISION		VALEUR (DOLLARS SEULEMENT) - VALUE (DOLLARS ONLY)						Entretien des Trotoirs Maintenance of Sidewalks Pds. Front Ft.	VOÛTES VAULTS	RÉSOLUTION REDUCTION NO.	
		NOM ET ADRESSE DU PROPRIÉTAIRE NAME AND ADDRESS OF OWNER	OCCUPATION ET/OU DÉNOMINATION	TERRAIN LAND	BÂTIMENTS BUILDINGS	VALEUR TOTALE - TOTAL VALUE							
						EXEMPT	CATHOLIQUE CATHOLIC	PROTESTANTE PROTESTANT	NEUTRE NEUTRAL				JUIVE JEWISH
		PAR. SAULT AU BECOLLET											
716079	LOT VIANNEY L'IMMOBILIERE D'OUTREMER LTÉE 265 ST. JACQUES O. CH. 304	127	220						30		25		
716080	LOT VIANNEY DO	127	219						30		25		
716081	LOT VIANNEY DO	127	218						30		25		
716082	LOT VIANNEY DO	127	217						30		25		
716083	LOT VIANNEY DO	127	216						30		25		
716084	LOT VIANNEY DO	127	215						30		25		
716085	LOT VIANNEY ARTHUR HENRY TEMPERTON 6811 BOYER	127	214						30		25		
716086	LOT VIANNEY DO	127	213						30		25		
716087	LOT VIANNEY FRANK SMITH 9776 VIANNEY	127	212						30		25		

CITÉ DE MONTREAL
CITY OF

RÔLE D'ÉVALUATION DES IMMEUBLES POUR L'EXERCICE FINANCIER COMMENÇANT LE 1ER MAI, 1938.
VALUATION ROLL OF IMMOVABLE PROPERTY FOR THE FISCAL YEAR COMMENCING 1ST MAY, 1938.

716

RUE VIANNEY
STREET

ARRONDISSEMENT ÉLECTORAL 29
ELECTORAL DISTRICT

QUARTIER AHUNTSIC
WARD

37-39752

COMPTE No. ACCOUNT No.	SITUATION DE LA PROPRIÉTÉ LOCATION OF PROPERTY NOM ET ADRESSE DU PROPRIÉTAIRE NAME AND ADDRESS OF OWNER	CADASTRE - SUB-DIVISION OCCUPATION ET/AND DÉSIGNATION	VALEUR (DOLLARS SEULEMENT) - VALUE (DOLLARS ONLY)					Entretien des Trottoirs Maintenance of Sidewalks Pds. Front Ft.	VOÛTES VAULTS	RÉSOLUTION REDUCTION NO.
			TERRAIN LAND	BÂTIMENTS BUILDINGS	VALEUR TOTALE - TOTAL VALUE					
			EXEMPT	CATHOLIQUE CATHOLIC	PROTESTANTE PROTESTANT	NEUTRE NEUTRAL	JUIVE JEWISH			
		<u>PAR. SAULT AU RECOLLET</u>								
7160 88	9776 VIANNEY FRANK SMITH 9776 VIANNEY	127 211 C.P.R. EMP. P	30	370		400			25	
7160 89	LOT VIANNEY D0	127 210 P	30			30			25	
7160 90	LOT VIANNEY D0	127 209 P	30			30			25	
7160 91	LOT VIANNEY D0	127 208 P	30			30			25	
7160 92	LOT VIANNEY D0	127 207 P	30			30			25	
7160 93	LOT VIANNEY L'IMMOBILIERE D'OUTREMER LTEE 266 ST. JACQUES O. CH. 304	127 205 N	30				30		25	
7160 94	LOT VIANNEY D0	127 205 N	30				30		25	
7160 95	LOT VIANNEY D0	127 204 N	30				30		25	
7160 96	LOT VIANNEY D0	127 203 N	30				30		25	
7160 97	LOT VIANNEY D0	127 202 N	30				30		25	

CITÉ DE MONTREAL
CITY OF

RÔLE D'ÉVALUATION DES IMMEUBLES POUR L'EXERCICE FINANCIER COMMENÇANT LE 1ER MAI, 1938.
VALUATION ROLL OF IMMOVABLE PROPERTY FOR THE FISCAL YEAR COMMENCING 1ST MAY, 1938.

717

RUE VIANNEY
STREET

ARRONDISSEMENT ÉLECTORAL 29
ELECTORAL DISTRICT

QUARTIER AHUNTSIC
WARD

COMPTE No. ACCOUNT No.	SITUATION DE LA PROPRIÉTÉ LOCATION OF PROPERTY	CADASTRE - SUB-DIVISION		VALEUR (DOLLARS SEULEMENT) - VALUE (DOLLARS ONLY)					Enlèvement des Trotoirs Maintenance of Sidewalks Pds. Front Ft.	VOÛTES VAULTS	RÉSOLUTION REDUCTION NO.
		NOM ET ADRESSE DU PROPRIÉTAIRE NAME AND ADDRESS OF OWNER	OCCUPATION ET/ANS DÉNOMINATION	TERRAIN LAND	BÂTIMENTS BUILDINGS	EXEMPT	CATHOLIQUE CATHOLIC	PROTESTANTE PROTESTANT			
		<u>PAR. SAULT AU RECOLLET</u>									
	<u>SAUVE</u>										
716098	LOT VIANNEY L'IMMOBILIERE D'OUTREMER LTEE 266 ST. JACQUES O. CH. 304	127	189	N	50			50		25	
716099	LOT VIANNEY DO	127	188	N	50			50		25	
716100	LOT VIANNEY DO	127	187	N	50			50		25	
716101	LOT VIANNEY SARAH EVANS WIFE OF JOSEPH ELLAM 5462 12 EME AVE ROSEMONT	127	186	P	50			50		25	
716102	LOT VIANNEY DO	127	185	P	50			50		25	
716103	LOT VIANNEY DO	127	184	P	50			50		25	
716104	LOT VIANNEY L'IMMOBILIERE D'OUTREMER LTEE 266 ST. JACQUES O. CH. 304	127	183	N	50			50		25	
716105	LOT. VIANNEY DO	127	182	N	50			50		25	
716106	LOT VIANNEY DO	127	181	N	50			50		25	

CITÉ DE
CITY OF **MONTREAL**

RÔLE D'ÉVALUATION DES IMMEUBLES POUR L'EXERCICE FINANCIER COMMENÇANT LE 1ER MAI, 1938.
VALUATION ROLL OF IMMOVABLE PROPERTY FOR THE FISCAL YEAR COMMENCING 1ST MAY, 1938.

718

RUE
STREET VIANNEY

ARRONDISSEMENT ÉLECTORAL 29
ELECTORAL DISTRICT

QUARTIER
WARD ARUNTSIC

COMpte No. ACCOUNT No.	SITUATION DE LA PROPRIÉTÉ LOCATION OF PROPERTY NOM ET ADRESSE DU PROPRIÉTAIRE NAME AND ADDRESS OF OWNER	CADASTRE - SUB-DIVISION		TERRAIN LAND	BÂTIMENTS BUILDINGS	VALEUR (DOLLARS SEULEMENT) - VALUE (DOLLARS ONLY)					Entretien des Trottoirs Maintenance of Sidewalks Pds. Front Ft.	VOÛTES VAULTS	RÉSOLUTION REDUCTION NO.
		OCCUPATION ET/AND DÉNOMINATION				EXEMPT	CATHOLIQUE CATHOLIC	PROTESTANTE PROTESTANT	NEUTRE NEUTRAL	JUIVE JEWISH			
		<u>PAR SAULT AU REGOLLET</u>											
716107	LOT VIANNEY L'IMMOBILIERE D'OUTREMER LTEE 266 ST. JACQUES O. CH. 304	127	180							50		25	
716108	LOT. VIANNEY DO	127	179							50		25	
716109	LOT VIANNEY DO	127	178							50		25	
716110	LOT VIANNEY DO	127	177							50		25	
716111	LOT VIANNEY DO	127	176							50		25	
716112	LOT VIANNEY DO	127	175							50		25	
716113	LOT VIANNEY DO	127	174							50		25	
716114	LOT VIANNEY DO	127	183 7							50		25	
716115	LOT VIANNEY DO	127	172							50		25	
716116	LOT VIANNEY DO	127	171							50		25	

CITÉ DE MONTREAL
CITY OF

RÔLE D'ÉVALUATION DES IMMEUBLES POUR L'EXERCICE FINANCIER COMMENÇANT LE 1ER MAI, 1938.
VALUATION ROLL OF IMMOVABLE PROPERTY FOR THE FISCAL YEAR COMMENCING 1ST MAY, 1938.

719

RUE VIANNEY
STREET

ARRONDISSEMENT ÉLECTORAL 29
ELECTORAL DISTRICT

QUARTIER AHUNTSIC
WARD

COMPTÉ No. ACCOUNT No.	SITUATION DE LA PROPRIÉTÉ LOCATION OF PROPERTY	CADASTRE - SUB-DIVISION OCCUPATION ET/AND DÉNOMINATION	TERRAIN LAND	BÂTIMENTS BUILDINGS	VALEUR (DOLLARS SEULEMENT) - VALUE (DOLLARS ONLY)					Entretien des Trotoirs Maintenance of Sidewalks Pds. Front Ft.	VOÛTES VAULTS	RÉSOLUTION REDUCTION NO.
					EXEMPT	CATHOLIQUE CATHOLIC	PROTESTANTE PROTESTANT	NEUTRE NEUTRAL	JUIVE JEWISH			
716117	LOT VIANNEY LA CITE DE MONTREAL	PAR SAULT AU RECOLLET 127 170 FIN PRIVEE EX (INFRETE POUR TAXE SCOLAIRES)	50		50				50	25		
716118	LOT VIANNEY L'IMMOBILIERE D'OUTREMER LTEE 266 ST. JACQUES O. CH. 304	127 169 N	50					50		25		
716119 716119	LOT VIANNEY DO	127 168 N	50					50		25		
716120	LOT VIANNEY DO	127 167 N	50					50		25		
716121	LOT VIANNEY DO	127 166 N	50					50		25		
	<u>SAURIOU</u> A.E. 30.										
716122	LOT VIANNEY THOMAS FITZGERALD 31 ST. JOSEPH LACHINE, P.Q.	127 154 C	50		50					25		
716123	LOT VIANNEY L'IMMOBILIERE D'OUTREMER LTEE 266 ST. JACQUES O. CH. 304	127 153 N	50					50		25		
716124	LOT VIANNEY LA CITE DE MONTREAL	127 152 FIN PRIVEE EX (INFRETE POUR TAXE SCOLAIRES)	50		50			50		25		

CITÉ DE MONTREAL
CITY OF

RÔLE D'ÉVALUATION DES IMMEUBLES POUR L'EXERCICE FINANCIER COMMENÇANT LE 1ER MAI, 1938.
VALUATION ROLL OF IMMOVABLE PROPERTY FOR THE FISCAL YEAR COMMENCING 1ST MAY, 1938.

720

RUE VIANNEY
STREET

ARRONDISSEMENT ÉLECTORAL 30
ELECTORAL DISTRICT

QUARTIER XI AHUNTSIC
WARD

COMPTE No. ACCOUNT No.	SITUATION DE LA PROPRIÉTÉ LOCATION OF PROPERTY NOM ET ADRESSE DU PROPRIÉTAIRE NAME AND ADDRESS OF OWNER	CADASTRE - SUB-DIVISION OCCUPATION ET/AND DÉNOMINATION		TERRAIN LAND	BÂTIMENTS BUILDINGS	VALEUR (DOLLARS SETTLEMENT) - VALUE (DOLLARS ONLY) VALEUR TOTALE - TOTAL VALUE					Enlèvement des Trotoirs Maintenance of Sidewalks Pds. Front Ft.	VOÛTES VAULTS	RÉSOLUTION REDUCTION NO.
		EXEMPT	CATHOLIQUE CATHOLIC			PROTESTANTE PROTESTANT	NEUTRE NEUTRAL	JUIVE JEWISH					
		<u>PAR. SAULT AU REGOLLET</u>											
716125	LOT VIANNEY LA CITE DE MONTREAL	127	151			50			50		25		
716126	LOT VIANNEY L'IMMOBILIERE D'OUTREMER LTÉE CH. 304 256 ST. JACQUES O.	127	150			50			50		25		
716127	LOT VIANNEY DO	127	149			50			50		25		
716128	LOT VIANNEY DO	127	148			50			50		25		
716129	LOT VIANNEY DO	127	147			50			50		25		
716130	LOT VIANNEY DO	127	146			50			50		25		
716131	LOT VIANNEY DO	127	145			50			50		25		
716132	LOT VIANNEY DO	127	144			50			50		25		
716133	LOT VIANNEY DO	127	143			50			50		25		
716134	LOT VIANNEY DO	127	142			50			50		25		

CITÉ DE MONTREAL
CITY OF

RÔLE D'ÉVALUATION DES IMMEUBLES POUR L'EXERCICE FINANCIER COMMENÇANT LE 1ER MAI, 1938.
VALUATION ROLL OF IMMOVABLE PROPERTY FOR THE FISCAL YEAR COMMENCING 1ST MAY, 1938.

721

RUE VIANNEY
STREET

ARRONDISSEMENT ÉLECTORAL 30
ELECTORAL DISTRICT

QUARTIER AHUNTSIC
WARD

COMPTE No. ACCOUNT NO	SITUATION DE LA PROPRIÉTÉ LOCATION OF PROPERTY NOM ET ADRESSE DU PROPRIÉTAIRE NAME AND ADDRESS OF OWNER	CADASTRE - SUB-DIVISION		TERRAIN LAND	BÂTIMENTS BUILDINGS	VALEUR (DOLLARS SEULEMENT) - VALUE (DOLLARS ONLY)					Entretien des Trotoirs Maintenance of Sidewalks Pds. Front Ft.	VOUTES VAULTS	RÉSOLUTION REDUCTION NO.
		OCCUPATION ET/AND DÉNOMINATION				EXEMPT	CATHOLIQUE CATHOLIC	PROTESTANTE PROTESTANT	NEUTRE NEUTRAL	JUIVE JEWISH			
		<u>PAR. SAULT AU RECOLLET</u>											
7161 35	LOT VIANNEY L'IMMOBILIERE D'OUTREMER LTEE CH. 304 266 ST. JACQUES O.	127	141							50		25	
7161 36	LOT VIANNEY DO	127	140							50		25	
7161 37	LOT VIANNEY DO	127	139							50		25	
7161 38	LOT VIANNEY DO	127	138							50		25	
7161 39	LOT VIANNEY DO	127	137							50		25	
7161 40	LOT VIANNEY DO	127	136							50		25	
7161 41	LOT VIANNEY DO	127	135							50		25	
7161 42	LOT VIANNEY DO	127	134							50		25	
7161 43	LOT VIANNEY DO	127	133							50		25	
7161 44	LOT VIANNEY DO	127	132							50		25	

CITÉ DE
CITY OF **MONTREAL**

RÔLE D'ÉVALUATION DES IMMEUBLES POUR L'EXERCICE FINANCIER COMMENÇANT LE 1ER MAI, 1938.
VALUATION ROLL OF IMMOVABLE PROPERTY FOR THE FISCAL YEAR COMMENCING 1ST MAY, 1938.

722

RUE VIANNEY
STREET

ARRONDISSEMENT ÉLECTORAL 30
ELECTORAL DISTRICT

QUARTIER ARUNTSIC
WARD

37-39758

COMPTE NO. ACCOUNT NO.	SITUATION DE LA PROPRIÉTÉ LOCATION OF PROPERTY NOM ET ADRESSE DU PROPRIÉTAIRE NAME AND ADDRESS OF OWNER	CADASTRE — SUB-DIVISION		TERRAIN LAND	BÂTIMENTS BUILDINGS	VALEUR (DOLLARS SEULEMENT) — VALUE (DOLLARS ONLY)					Enbréon Ons Trois Maintenance of Sidewalks Pds. Front Ft.	VOÛTES VAULTS	RÉSOLUTION REDUCTION NO.
		OCCUPATION ET/AND DÉNOMINATION				EXEMPT	CATHOLIQUE CATHOLIC	PROTESTANTE PROTESTANT	NEUTRE NEUTRAL	JUIVE JEWISH			
		<u>PAR. SAULT AU RECOLLET</u>											
7161 45	LOT VIANNEY L'IMMOBILIERE D'OUTREMER LTEE CH. 304 266 ST. JACQUES 0.	127	131										
			N	50						50		25	
	<u>FLEURY</u>												
7161 46	10350 VIANNEY DO	127	119										
			N	100	100					200		25	
7161 47	LOT VIANNEY DO	127	118										
			N	100						100		25	
7161 48	LOT VIANNEY DO	127	117										
			N	100						100		N.S.C. 22	
7161 49	LOT VIANNEY DO	127	116										
			N	100						100		N.S.C.	
7161 50	LOT VIANNEY DO	127	115										
			N	100						100		N.S.C.	
7161 51	10352 VIANNEY DO	127	114										
			N	100	100					200		N.S.C.	
7161 52	LOT VIANNEY DO	127	113										
			N	100						100		N.S.C.	
7161 53	LOT VIANNEY DO	127	112										
			N	100						100		N.S.C.	

CITÉ DE MONTREAL
CITY OF

RÔLE D'ÉVALUATION DES IMMEUBLES POUR L'EXERCICE FINANCIER COMMENÇANT LE 1ER MAI, 1938.
VALUATION ROLL OF IMMOVABLE PROPERTY FOR THE FISCAL YEAR COMMENCING 1ST MAY, 1938.

723

RUE VIANNEY
STREET

ARRONDISSEMENT ÉLECTORAL 30
ELECTORAL DISTRICT

QUARTIER AHUNTSIC
WARD

COMPTÉ No. ACCOUNT No.	SITUATION DE LA PROPRIÉTÉ LOCATION OF PROPERTY NOM ET ADRESSE DU PROPRIÉTAIRE NAME AND ADDRESS OF OWNER	CADASTRE - SUB-DIVISION OCCUPATION ET/AND DÉNOMINATION	TERRAIN LAND	BÂTIMENTS BUILDINGS	VALEUR (DOLLARS SEULEMENT) - VALUE (DOLLARS ONLY)					Entretien des Trotoirs Maintenance of Sidewalks Pds. Front FL	VOUTES VAULTS	RÉSOLUTION REDUCTION NO.
					EXEMPT	CATHOLIQUE CATHOLIC	PROTESTANTE PROTESTANT	NEUTRE NEUTRAL	JUIVE JEWISH			
		<u>PAR. SAULT AU RECOLLET</u>										
716154	LOT VIANNEY L'IMMOBILIERE D'OUTREMER LTEE CH. 304 266 ST. JACQUES O.	127 111 N	100					100		N.S.C.		
716155	LOT VIANNEY DO	127 110 N	100					100		N.S.C.		
716156	LOT VIANNEY DO	127 109 N	100					100		N.S.C.		
716157	LOT VIANNEY DO	127 108 N	100					100		N.S.C.		
716158	LOT VIANNEY DO	127 10 ⁷ 106 N	100					100		N.S.C.		
716159	LOT VIANNEY DO	127 106 N	100					100		N.S.C.		
716160	LOT VIANNEY DO	127 105 N	100					100		N.S.C.		
716161	LOT VIANNEY DO	127 104 N	100					100		N.S.C.		
716162	LOT VIANNEY DO	127 103 N	100					100		N.S.C.		
716163	LOT VIANNEY DO	127 102 N	100					100		N.S.C.		

CITÉ DE MONTREAL
CITY OF

RÔLE D'ÉVALUATION DES IMMEUBLES POUR L'EXERCICE FINANCIER COMMENÇANT LE 1ER MAI, 1938.
VALUATION ROLL OF IMMOVABLE PROPERTY FOR THE FISCAL YEAR COMMENCING 1ST MAY, 1938.

724

RUE VIANNEY
STREET

ARRONDISSEMENT ÉLECTORAL 30
ELECTORAL DISTRICT

QUARTIER AHUNTSIC
WARD

COMPTE No. ACCOUNT No.	SITUATION DE LA PROPRIÉTÉ LOCATION OF PROPERTY NOM ET ADRESSE DU PROPRIÉTAIRE NAME AND ADDRESS OF OWNER	CADASTRE - SUB-DIVISION		TERRAIN LAND	BÂTIMENTS BUILDINGS	VALEUR (DOLLARS SEULEMENT) - VALUE (DOLLARS ONLY)					Évaluation des Trottoirs Maintenance of Sidewalks Pds. Front Pl.	VOÛTES VAULTS	RÉSOLUTION REDUCTION NO.
		OCCUPATION ET/AND DÉNOMINATION				EXEMPT	CATHOLIQUE CATHOLIC	PROTESTANTE PROTESTANT	NEUTRE NEUTRAL	JUIVE JEWISH			
		<u>PAR. SAULT AU REGOLLET</u>											
716164	LOT VIANNEY L'IMMOBILIERE D'OUTREMER LTEE CH. 304 266 ST. JACQUES O.	127	101										
			N	100						100			N.S.C.
716165	LOT VIANNEY DO	127	100										
			N	100						100			N.S.C.
716166	LOT VIANNEY DO	127	99										
			N	100						100			N.S.C.
716167	LOT VIANNEY DO	127	98										
			N	100						100			N.S.C.
716168	LOT VIANNEY DO	127	97										
			N	100						100			N.S.C.
716169	LOT VIANNEY DO	127	96										
			N	100						100			N.S.C.
	<u>DAoust</u>												
716170	LOT VIANNEY DO	127	84										
			N	150						150			N.S.C.
716171	LOT VIANNEY DO	127	83										
			N	150						150			N.S.C.
716172	LOT VIANNEY DO	127	82										
			N	150						150			N.S.C.

CITÉ DE MONTREAL
CITY OF

RÔLE D'ÉVALUATION DES IMMEUBLES POUR L'EXERCICE FINANCIER COMMENÇANT LE 1ER MAI, 1938.
VALUATION ROLL OF IMMOVABLE PROPERTY FOR THE FISCAL YEAR COMMENCING 1ST MAY, 1938.

725

RUE VIANNEY
STREET

ARRONDISSEMENT ÉLECTORAL 30
ELECTORAL DISTRICT

QUARTIER AHUNTSIC
WARD

COMPTE No. ACCOUNT No.	SITUATION DE LA PROPRIÉTÉ LOCATION OF PROPERTY	CADASTRE - SUB-DIVISION		TERRAIN LAND	BÂTIMENTS BUILDINGS	VALEUR (DOLLARS SEULEMENT) - VALUE (DOLLARS ONLY)					Enlèvement des Trotoirs Maintenance of Sidewalks Pos. Front Fl.	VOÛTES VAULTS	RÉSOLUTION REDUCTION NO.
		OCCUPATION ET/AND DÉSIGNATION				EXEMPT	CATHOLIQUE CATHOLIC	PROTESTANTE PROTESTANT	NEUTRE NEUTRAL	JUIVE JEWISH			
		<u>PAR. SAULT AU RECOLLET</u>											
7161 73	LOT VIANNEY L'IMMOBILIERE D'OUTREMER LTEE CH. 304 266 ST. JACQUES G.	127	81	N	150					150		N.S.C.	
7161 74	LOT VIANNEY DO	127	80	N	150					150		N.S.C.	
7161 75	LOT VIANNEY DO	127	79	N	150					150		N.S.C.	
7161 76	LOT VIANNEY DO	127 128	78	N	150					150		N.S.C.	
7161 77	LOT VIANNEY DO	127	77	N	150					150		N.S.C.	
7161 78	LOT VIANNEY DO	127	76	N	150					150		N.S.C.	
7161 79	LOT VIANNEY DO	127	75	N	150					150		N.S.C.	
7161 80	LOT VIANNEY DO	127	74	N	150					150		N.S.C.	
7161 81	LOT VIANNEY DO	127	73	N	150					150		N.S.C.	
7161 82	LOT VIANNEY DO	127	72	N	150					150		N.S.C.	

CITÉ DE
CITY OF **MONTREAL**

726

RÔLE D'ÉVALUATION DES IMMEUBLES POUR L'EXERCICE FINANCIER COMMENÇANT LE 1ER MAI, 1938.
VALUATION ROLL OF IMMOVABLE PROPERTY FOR THE FISCAL YEAR COMMENCING 1ST MAY, 1938.

RUE VIANNEY ARRONDISSEMENT ÉLECTORAL 30 QUARTIER AHUNTSIC
STREET ELECTORAL DISTRICT WARD

COMPTE No. ACCOUNT NO.	SITUATION DE LA PROPRIÉTÉ LOCATION OF PROPERTY	CADASTRE - SUB-DIVISION		VALEUR (DOLLARS SEULEMENT) - VALUE (DOLLARS ONLY)						Entretien des Trotoirs Maintenance of Sidewalks Pds. Front Ft.	VOÛTES VAULTS	RÉSOLUTION REDUCTION NO.
		OCCUPATION ET/AND DÉNOMINATION		TERRAIN LAND	BÂTIMENTS BUILDINGS	EXEMPT	CATHOLIQUE CATHOLIC	PROTESTANTE PROTESTANT	NEUTRE NEUTRAL			
		<u>PAR. SAULT AU RECOLLET</u>										
716183	LOT VIANNEY L'IMMOBILIERE D'OUTREMER LTEE CH. 304 266 ST. JACQUES O.	127	71	N	150				150			N.S.C.
716184	LOT VIANNEY DO	127	70	N	150				150			N.S.C.
716185	LOT VIANNEY DO	127	69	N	150				150			N.S.C.
716186	LOT VIANNEY DO	127	68	N	150				150			N.S.C.
716187	LOT VIANNEY DO	127	67	N	150				150			N.S.C.
716188	LOT VIANNEY DO	127	66	N	150				150			N.S.C.
716189	LOT VIANNEY DO	127	65	N	150				150			N.S.C.
716190	LOT VIANNEY ELOUID L. DUPLESSIS 3644 BLVD PERRAS MONTREAL NORD.	127	64	C	150		150					N.S.C.
716191	LOT VIANNEY L'IMMOBILIERE D'OUTREMER LTEE CH. 304 266 ST. JACQUES O.	127	63	N	150				150			N.S.C.
716192	LOT VIANNEY DO	127	62	N	150				150			N.S.C.

CITÉ DE MONTREAL
CITY OF

727

RÔLE D'ÉVALUATION DES IMMEUBLES POUR L'EXERCICE FINANCIER COMMENÇANT LE 1ER MAI, 1938.
VALUATION ROLL OF IMMOVABLE PROPERTY FOR THE FISCAL YEAR COMMENCING 1ST MAY, 1938.

RUE VIANNEY ARRONDISSEMENT ÉLECTORAL 30 QUARTIER AHUNTSIC
STREET ELECTORAL DISTRICT WARD

COMPTÉ NO ACCOUNT NO	SITUATION DE LA PROPRIÉTÉ LOCATION OF PROPERTY	CADASTRE - SUB-DIVISION OCCUPATION ET/AND DÉNOMINATION	VALEUR (DOLLARS SEULEMENT) - VALUE (DOLLARS ONLY)					Entrée des Trois Maintenance of Stewards Pds. Front Ft.	VOÛTES VAULTS	RESOLUTION REDUCTION NO.
			TERRAIN LAND	BÂTIMENTS BUILDINGS	EXEMPT	CATHOLIQUE CATHOLIC	PROTESTANTE PROTESTANT			
7161 93	LOT VIANNEY WILLIAM LEMAY 2050A CHAMPLAIN	PAR. SAULT AU RECOLLET 127 61 BARBIER C	150				150			N.S.C.
7161 94	LOT VIANNEY DO	127 60 C	150				150			N.S.C.
7161 95	10648-50 VIANNEY CHARLES QUELETTE 10648 VIANNEY BLVD FERRAS	127 59 DIST. DE BOIS C	150	1850			2000			25
7161 96	LOT VIANNEY DELIA ROY VVE DE LOUIS ALEXANDRE LARIVIERE 2606 BLVD GOUIN E.	127 PT 904 C	650				650			N.S.C.
7161 97	10718 VIANNEY CHRISTIANZIANO MARTINO 10718 VIANNEY	127 PT 904 905 CHARPENTIER C	1000	2200			3200			N.S.C.
7161 98	LOT VIANNEY JOSEPHINE BENOIT VVE DE OSIAS LABROSSE 6347 GRANDE COTE ST. FRANCOIS DE SALES COMTE DE LVAL P.Q.	127 906 C	600				600			40
7161 99	10726-28 VIANNEY RAYMOND PAGEAU 10728 VIANNEY	127 907 VOYAGEUR C	600	4400			5000			40

CITÉ DE MONTREAL
CITY OF

RÔLE D'ÉVALUATION DES IMMEUBLES POUR L'EXERCICE FINANCIER COMMENÇANT LE 1ER MAI, 1938.
VALUATION ROLL OF IMMOVABLE PROPERTY FOR THE FISCAL YEAR COMMENCING 1ST MAY, 1938.

728

RUE VIANNEY
STREET

ARRONDISSEMENT ÉLECTORAL 30
ELECTORAL DISTRICT

QUARTIER AHUNTSIC
WARD

COMPTE No. ACCOUNT No.	SITUATION DE LA PROPRIÉTÉ LOCATION OF PROPERTY NOM ET ADRESSE DU PROPRIÉTAIRE NAME AND ADDRESS OF OWNER	CADASTRE - SUB-DIVISION OCCUPATION ET/AND DÉNOMINATION	TERRAIN LAND	BÂTIMENTS BUILDINGS	VALEUR (DOLLARS SEULEMENT) - VALUE (DOLLARS ONLY)					Entretien des Trottoirs Maintenance of Sidewalks Pds. Front Pl.	VOÛTES VAULTS	RÉSOLUTION REDUCTION NO.
					EXEMPT	CATHOLIQUE CATHOLIC	PROTESTANTE PROTESTANT	NEUTRE NEUTRAL	JUIVE JEWISH			
716200	LOT VIANNEY J. OLIVIER LARIVIERE 577 DORCHESTER E.	<u>PAR. SAULI AU RECOLLET</u> 127 908 EMP.CIV. C	600							40		
716201	10744 VIANNEY JEAN KRAUS 10744 VIANNEY	127 909 RENTIER C	600	2200						40		
716202	10752 VIANNEY G. GEORGES JOSEPH 10752 VIANNEY	127 910 REP'T C	600	4200						40		
716203	LOT VIANNEY REVD. HENRI RAYNAULT ST. MONIQUE CO. DEUX MONTAGNES QUE.	127 911 PRETRE C	600							40		
716204	10755 DE PONCHEVILLE JEAN BENOIT 10755 DE PONCHEVILLE	127 912 EMP.CIV. C	600	900						40		
716205	LOT DE PONCHEVILLE DO <u>BLVD GOUIN E.</u>	127 913 C	600							40		
	 DE PONCHEVILLE										

CITÉ DE MONTREAL
CITY OF

RÔLE D'ÉVALUATION DES IMMEUBLES POUR L'EXERCICE FINANCIER COMMENÇANT LE 1ER MAI, 1938.
VALUATION ROLL OF IMMOVABLE PROPERTY FOR THE FISCAL YEAR COMMENCING 1ST MAY, 1938.

729

RUE DE PONCHEVILLE
STREET

ARRONDISSEMENT ÉLECTORAL 30
ELECTORAL DISTRICT

QUARTIER AHUNTSIC
WARD

COMPTE No. ACCOUNT No.	SITUATION DE LA PROPRIÉTÉ LOCATION OF PROPERTY NOM ET ADRESSE DU PROPRIÉTAIRE NAME AND ADDRESS OF OWNER	CADASTRE - SUB-DIVISION OCCUPATION ET/AND DÉNOMINATION	TERRAIN LAND	BÂTIMENTS BUILDINGS	VALEUR (DOLLARS SEULEMENT) - VALUE (DOLLARS ONLY)					Entretien des Trotoirs Maintenance of Sidewalks Pds. Front Ft.	VOUTES VAULTS	RÉSOLUTION REDUCTION NO.
					EXEMPT	CATHOLIQUE CATHOLIC	PROTESTANTE PROTESTANT	NEUTRE NEUTRAL	JUIVE JEWISH			
	<u>BLVD GOUIN EST</u>	<u>PAR. SAULT AU RECOLLET</u>										
716206	10770 DE PONCHEVILLE PATRICK KEYES 10770 DE PONCHEVILLE	127 26 AGENT C	500	2300		2800				50		
716207	10762-56 DE PONCHEVILLE CREDIT FONCIER FRANCO CANADIEN	127 27 C	500	6500		7000				50		
716208	10748 DE PONCHEVILLE JULIETTE TRUDEL 1303 BERNARD OUEST.	127 28 C	500	1000		1500				50		
716209	10740 DE PONCHEVILLE SAMUEL NITKIN 10740 DE PONCHEVILLE	127 29 TAILOR J	500	1000				1500		50		
716210	10734 DE PONCHEVILLE MARIE DUVAL VVE DE EDMOND CHARBONNEAU 10734 DE PONCHEVILLE	127 30 C	500	2000		2500				50		
716211	LOT DE PONCHEVILLE LA CITE DE MONTREAL	127 31 EX (FIN PRIVÉE) (NEUTRE POUR TAXE SCOLAIRE)	500		500		500			50		
716212	LOT DE PONCHEVILLE JOSEPH ALFRED NADEAU 159 CRAIG O.	127 32 N.P. C	400			400				50		
	<u>TRVERSEZ</u>											
		----- SACKVILLE -----										

CITÉ DE MONTREAL
CITY OF

RÔLE D'ÉVALUATION DES IMMEUBLES POUR L'EXERCICE FINANCIER COMMENÇANT LE 1ER MAI, 1938.
VALUATION ROLL OF IMMOVABLE PROPERTY FOR THE FISCAL YEAR COMMENCING 1ST MAY, 1938.

280

RUE SACKVILLE ARRONDISSEMENT ÉLECTORAL 30 QUARTIER AHUNTSIC
STREET ELECTORAL DISTRICT WARD

COMPTE No. ACCOUNT No.	SITUATION DE LA PROPRIÉTÉ LOCATION OF PROPERTY	CADASTRE - SUB-DIVISION OCCUPATION ET/AND DÉNOMINATION	VALEUR (DOLLARS SEULEMENT) - VALUE (DOLLARS ONLY)					Entretien des Trottoirs Maintenance of Sidewalks Pos. Front Ft.	VOÛTES VAULTS	RÉSOLUTION REDUCTION NO.
			TERRAIN LAND	BÂTIMENTS BUILDINGS	VALEUR TOTALE - TOTAL VALUE					
					EXEMPT	CATHOLIQUE CATHOLIC	PROTESTANTE PROTESTANT	NEUTRE NEUTRAL	JUIVE JEWISH	
<u>PAR. SAULT AU RECOLLET</u>										
716213	LOT SACKVILLE SUCC JOSEPH A. LARIVIERE 2606 BLVD GOUIN E.	127 PT 21 C	50			50				4
716214	10757 SACKVILLE MOISE GAUTHIER 8 DORCHESTER O.	127 PT 21 RENTIER C	450	2050		2500				46
716215	LOT SACKVILLE LODOISKA LAROQUE VVE DE J.B. RENE LAPLANTE 3477 ADDINGTON	127 20 C	400			400				N.S.C.
716216	LOT SACKVILLE DO	127 19 C	400			400				N.S.C.
716217	LOT SACKVILLE FORTUNAT DEQUOY 1106 STATE ST BAY CITY MICH.	127 18 ETUDIANT U.S.A. C	450			450				N.S.C.
716218	LOT SACKVILLE LA CITE DE MONTREAL	127 17 (EN REVERSE) EX (NEUTRE POUR TANT SACKVILLE)	450		450		450			N.S.C.
716219	LOT SACKVILLE SUCC NORBERT GEDEON CHABOT MARCELLE CHABOT EPSE DE DONAT ROUSSEAU CECILE CHABOT A/S D. ROUSSEAU 3679 STE-FAMILLE 5679	127 16 C	450			450				N.S.C.
716220	LOT SACKVILLE DO <u>BLVD PERRAS</u>	127 15 C	450			450				N.S.C.

CITÉ DE **MONTREAL**
CITY OF

RÔLE D'ÉVALUATION DES IMMEUBLES POUR L'EXERCICE FINANCIER COMMENÇANT LE 1ER MAI, 1938.
VALUATION ROLL OF IMMOVABLE PROPERTY FOR THE FISCAL YEAR COMMENCING 1ST MAY, 1938.

781

RUE SACKVILLE
STREET

ARRONDISSEMENT ÉLECTORAL 30
ELECTORAL DISTRICT

QUARTIER AMUNTSIC
WARD

COMPTÉ No. ACCOUNT NO.	SITUATION DE LA PROPRIÉTÉ LOCATION OF PROPERTY	CADASTRE - SUB-DIVISION		VALEUR (DOLLARS SEULEMENT) - VALUE (DOLLARS ONLY)						Entretien des Trotoirs Maintenance of Sidewalks Pds. Front Ft.	VOÛTES VAULTS	RÉSOLUTION REDUCTION NO.
		NOM ET ADRESSE DU PROPRIÉTAIRE NAME AND ADDRESS OF OWNER	OCCUPATION ET/AND DÉNOMINATION	TERRAIN LAND	BÂTIMENTS BUILDINGS	EXEMPT	CATHOLIQUE CATHOLIC	PROTESTANTE PROTESTANT	NEUTRE NEUTRAL			
		<u>PAR. SAULT AU RECOLLET</u>										
716221	10645 SACKVILLE ROCH DUPUIS 10645 SACKVILLE	127 475 EMP.CIV. C	200	500		700					25	
716222	LOT SACKVILLE DO	127 476 C	200			200					25	
716223	LOT SACKVILLE GEORGES S. BROMBY EDGAR BROMBY A/S H. RODRIGUE 220 BLVD PERRAS	127 477 P	200				200				25	
716224	LOT SACKVILLE DO	127 478 P	200				200				25	
716225	LOT SACKVILLE DO	127 479 P	200				200				25	
716226	LOT SACKVILLE ALEXINA LEPAGE VVE DE ONEZIPHORE BOULE 1183 STE ELIZABETH	127 480 C	200			200					25	
716227	LOT SACKVILLE ALFRED CYPRIEN MONTBRIAND 7727 NOTRE DAME EST.	127 481 COURTIER C	200			200					25	
716228	LOT SACKVILLE LA CITE DE MONTREAL	127 482 EX	200		200		200				25	
716229	LOT. SACKVILLE DO	127 483 EX	200		200		200				25	

CITÉ DE
CITY OF **MONTREAL**

RÔLE D'ÉVALUATION DES IMMEUBLES POUR L'EXERCICE FINANCIER COMMENÇANT LE 1ER MAI, 1938.
VALUATION ROLL OF IMMOVABLE PROPERTY FOR THE FISCAL YEAR COMMENCING 1ST MAY, 1938.

732

RUE SACKVILLE
STREET

ARRONDISSEMENT ÉLECTORAL 30
ELECTORAL DISTRICT

QUARTIER AHUNTSIC
WARD

COMPTE No. ACCOUNT No.	SITUATION DE LA PROPRIÉTÉ LOCATION OF PROPERTY	CADASTRE - SUB-DIVISION	VALEUR (DOLLARS SEULEMENT) - VALUE (DOLLARS ONLY)					Entretien des Trotoirs Maintenance of Sidewalks Pds. Front Fl.	VOÛTES VAULTS	RÉSOLUTION REDUCTION NO.	
			TERRAIN LAND	BÂTIMENTS BUILDINGS	VALEUR TOTALE - TOTAL VALUE						
	NOM ET ADRESSE DU PROPRIÉTAIRE NAME AND ADDRESS OF OWNER	OCCUPATION ET/AND DÉNOMINATION			EXEMPT	CATHOLIQUE CATHOLIC	PROTESTANTE PROTESTANT	NEUTRE NEUTRAL	JUIVE JEWISH		
		<u>PAR. SAULT AU RECOLLET</u>									
716230	10597 SACKVILLE VICTOR DUBEAU 10597 SACKVILLE	127 484 BOURGEOIS C	200	800		1000				25	
716231	LOT SACKVILLE VICTOR DUBEAU 10597 SACKVILLE	127 485 C	200			200				25	
716232	LOT SACKVILLE KARALA HABIB 3028 MASSON	127 486 MARCHAND C	200			200				25	
716233	LOT SACKVILLE DO	127 487 C	200			200				25	
716234	10581 SACKVILLE DO	127 488 C	200	100		300				25	
716235	LOT SACKVILLE GEORGE S. BROMBY EDGAR BROMBY A/S H. RODRIGUE 220 BLVD PERRAS	127 489 P	200				200			25	
716236	LOT SACKVILLE PHILIP SWANSON 10551 SACKVILLE	127 490 SALESMAN P	200				200			25	
716237	LOT SACKVILLE DO	127 491 P	200				200			25	
716238	LOT SACKVILLE DO	127 492 P	200				200			25	

CITÉ DE MONTREAL
CITY OF MONTREAL

RÔLE D'ÉVALUATION DES IMMEUBLES POUR L'EXERCICE FINANCIER COMMENÇANT LE 1ER MAI, 1938.
VALUATION ROLL OF IMMOVABLE PROPERTY FOR THE FISCAL YEAR COMMENCING 1ST MAY, 1938.

733

RUE SACKVILLE
STREET

ARRONDISSEMENT ÉLECTORAL 30
ELECTORAL DISTRICT

QUARTIER AHUNTSIC
WARD

COMPTÉ No. ACCOUNT No.	SITUATION DE LA PROPRIÉTÉ LOCATION OF PROPERTY NOM ET ADRESSE DU PROPRIÉTAIRE NAME AND ADDRESS OF OWNER	CADASTRE - SUB-DIVISION OCCUPATION ET/AND DÉNOMINATION	TERRAIN LAND	BÂTIMENTS BUILDINGS	VALEUR (DOLLARS SEULEMENT) - VALUE (DOLLARS ONLY)					Entretien des Trotoirs Maintenance of Sidewalks Pds. Front Pl.	VOÛTES VAULTS	RÉSOLUTION REDUCTION NO.
					EXEMPT	CATHOLIQUE CATHOLIC	PROTESTANTE PROTESTANT	NEUTRE NEUTRAL	JUIVE JEWISH			
		<u>PAR. SAULT AU REGOLLEY</u>										
7162 39	10551 SACKVILLE PHILIP SWANSON 10551 SACKVILLE	127 493 494 SALESMAN P	400	1500			1900			50		
7162 40	LOT SACKVILLE GEORGE S. BROMBY EDGAR BROMBY A/S H. RODRIGUE 220 BLVD PERRAS	127 495 P	200				200			25		
7162 41	LOT SACKVILLE CITE DE MONTREAL	127 496 EX (NEUTRE POUR TAXE SCOLAIRE)	200		200			200		25		
7162 42	LOT SACKVILLE WM. COPERLAND BLACK 114 LAURIER O.	127 497 SALESMAN C	200			200				25		
7162 43	LOT SACKVILLE DO	127 498 C	200			200				25		
7162 44	10515 SACKVILLE EUGENE GELINEAU 10515 SACKVILLE	127 499 BOURGEOIS C LOW LAND	150	150		300				25		
	<u>DAoust</u>											
7162 45	LOT SACKVILLE GEORGE S. BROMBY EDGAR BROMBY A/S H. RODRIGUE 220 BLVD PERRAS	127 563 P	150				150			25		

CITÉ DE MONTREAL
CITY OF

RÔLE D'ÉVALUATION DES IMMEUBLES POUR L'EXERCICE FINANCIER COMMENÇANT LE 1ER MAI, 1938.
VALUATION ROLL OF IMMOVABLE PROPERTY FOR THE FISCAL YEAR COMMENCING 1ST MAY, 1938.

734

RUE SACKVILLE
STREET

ARRONDISSEMENT ÉLECTORAL 30
ELECTORAL DISTRICT

QUARTIER AHUNTSIC
WARD

COMPTE NO. ACCOUNT NO.	SITUATION DE LA PROPRIÉTÉ LOCATION OF PROPERTY	CADASTRE - SUB-DIVISION OCCUPATION ET/AND DÉNOMINATION	VALEUR (DOLLARS SEULEMENT) - VALUE (DOLLARS ONLY)					Entretien des Trottoirs Maintenance of Sidewalks Pds. Front Fl.	VOÛTES VAULTS	RÉSOLUTION REDUCTION NO.
			TERRAIN LAND	BÂTIMENTS BUILDINGS	VALEUR TOTALE - TOTAL VALUE					
NOM ET ADRESSE DU PROPRIÉTAIRE NAME AND ADDRESS OF OWNER			EXEMPT	CATHOLIQUE CATHOLIC	PROTESTANTE PROTESTANT	NEUTRE NEUTRAL	JUIVE JEWISH			
		<u>PAR SAULT AU RECOLLET</u>								
7162 46	LOT SACKVILLE ANNONCIADE LABELLE 1553 LAFONTAINE	127 564 FILLE MAJ. C	150			150			25	
7162 47	10345 SACKVILLE ARMAND BÉTOURNAY 8469 DROLET	127 565 REMBOUREUR C	150	1850		2000			25	
7162 48	LOT SACKVILLE DO	127 566 C	150			150			25	
7162 49	10333 SACKVILLE JOSEPH MONTAGNO VICTORIA SALVATONIO SON EPOUSE SEP. DE B. 10333 SACKVILLE	127 567 568 C	300	1200		1500			50	
7162 50	LOT SACKVILLE DO	127 569 C	150			150			25	
7162 51	LOT SACKVILLE GEORGE S. BROMBY EDGAR BROMBY A/S M. RODRIGUE 220 BLVD PERRAS	127 570 F	150			150			25	
	<u>FLEURY</u>									
7162 52	LOT SACKVILLE DO.	127 925 P	100			100			N.S.C.	
7162 53	LOT SACKVILLE DO	127 926 P	100			100			N.S.C.	

CITÉ DE MONTREAL
CITY OF

RÔLE D'ÉVALUATION DES IMMEUBLES POUR L'EXERCICE FINANCIER COMMENÇANT LE 1ER MAI, 1938.
VALUATION ROLL OF IMMOVABLE PROPERTY FOR THE FISCAL YEAR COMMENCING 1ST MAY, 1938.

735

RUE SACKVILLE
STREET

ARRONDISSEMENT ÉLECTORAL 30
ELECTORAL DISTRICT

QUARTIER AHUNTSIC
WARD

COMPTE NO. ACCOUNT NO.	SITUATION DE LA PROPRIÉTÉ LOCATION OF PROPERTY	CADASTRE - SUB-DIVISION		TERRAIN LAND	BÂTIMENTS BUILDINGS	VALEUR (DOLLARS SEULEMENT) - VALUE (DOLLARS ONLY)					Entretien des Trotoirs Maintenance of Sidewalks Pds. Front Fl.	VOÛTES VAULTS	RÉSOLUTION REDUCTION NO.
		NOM ET ADRESSE DU PROPRIÉTAIRE NAME AND ADDRESS OF OWNER	OCCUPATION ET/AND DÉNOMINATION			EXEMPT	CATHOLIQUE CATHOLIC	PROTESTANTE PROTESTANT	NEUTRE NEUTRAL	JUIVE JEWISH			
		<u>PAR. SAULT AU RECOLLET</u>											
716254	LOT SACKVILLE GEORGE S. BROMBY EDGAR BROMBY A/S H. RODRIGUE 220 BLVD PERRAS	127	927	P	100			100					N.S.C.
716255	LOT SACKVILLE DO	127	928	P	100			100					N.S.C.
716256	LOT SACKVILLE DO	127	929	P	100			100					N.S.C.
716257	LOT SACKVILLE DO	127	930	P	100			100					N.S.C.
716258	LOT SACKVILLE DO	127	931	P	100			100					N.S.C.
716259	LOT SACKVILLE DO	127	932	P	100			100					N.S.C.
716260	LOT SACKVILLE DO	127	933	P	100			100					N.S.C.
716261	LOT SACKVILLE DO	127	934	P	50			50					N.S.C.
		THESE LOTS ARE IN A HOLLOW											
716262	LOT SACKVILLE DO	127	935	P	50			50					N.S.C.

CITÉ DE MONTREAL
CITY OF

RÔLE D'ÉVALUATION DES IMMEUBLES POUR L'EXERCICE FINANCIER COMMENÇANT LE 1ER MAI, 1938.
VALUATION ROLL OF IMMOVABLE PROPERTY FOR THE FISCAL YEAR COMMENCING 1ST MAY, 1938.

736

RUE SACKVILLE
STREET

ARRONDISSEMENT ÉLECTORAL 30
ELECTORAL DISTRICT

QUARTIER AHUNTSIC
WARD

17-38751

COMPTÉ NO. ACCOUNT NO.	SITUATION DE LA PROPRIÉTÉ LOCATION OF PROPERTY NOM ET ADRESSE DU PROPRIÉTAIRE NAME AND ADDRESS OF OWNER	CADASTRE - SUB-DIVISION OCCUPATION ET/AND DÉNOMINATION	TERRAIN LAND	BÂTIMENTS BUILDINGS	VALEUR (DOLLARS SEULEMENT) - VALUE (DOLLARS ONLY)					Enlèvement des Trotoirs Maintenance of Sidewalks Pos. Front Ft.	VOÛTES VAULTS	RÉSOLUTION REDUCTION NO.
					EXEMPT	CATHOLIQUE CATHOLIC	PROTESTANTE PROTESTANT	NEUTRE NEUTRAL	JUIVE JEWISH			
716263	LOT SACKVILLE GEORGE S. BROMBY EDGAR BROMBY A/S H. RODRIGUE 220 BLVD PERRAS	PAR. SAULT AU RECOLLET 127 936 P	50						50		N.S.C.	
716264	LOT SACKVILLE DO (PART ON BOTH SIDES OF SACKVILLE, CHARTON)	PT 127 P	39 50						39 50		N.S.C.	
716265	LOT SACKVILLE <i>Henry Brooks</i> HENRY JOHN LESLIE BOOKS	127 942 WATCHMAKER P	50						50		N.S.C.	
716266	LOT SACKVILLE DO	127 943 P	100						100		N.S.C.	
SAURIOU E. D. 29.												
SAUVE												
716267	LOT SACKVILLE CANADIAN NATIONAL RAILWAY CO. C/O T.G. WATSON 605 SHAUGHNESSY BLDG.	127 1092 N	50					50			N.S.C.	
716268	LOT SACKVILLE DO	127 1093 N	50					50			N.S.C.	
716269	LOT SACKVILLE CANADIAN NATIONAL REALTIES LTD C/O T.G. WATSON 605 SHAUGHNESSY BLDG	127 1094 N	50					50			N.S.C.	

CITÉ DE MONTREAL
CITY OF

RÔLE D'ÉVALUATION DES IMMEUBLES POUR L'EXERCICE FINANCIER COMMENÇANT LE 1ER MAI, 1938.
VALUATION ROLL OF IMMOVABLE PROPERTY FOR THE FISCAL YEAR COMMENCING 1ST MAY, 1938.

701

RUE SACKVILLE
STREET

ARRONDISSEMENT ÉLECTORAL 29
ELECTORAL DISTRICT

QUARTIER AHUNTSIC
WARD

17-10751

COMPTE NO. ACCOUNT NO.	SITUATION DE LA PROPRIÉTÉ LOCATION OF PROPERTY NOM ET ADRESSE DU PROPRIÉTAIRE NAME AND ADDRESS OF OWNER	CADASTRE - SUB-DIVISION		TERRAIN LAND	BÂTIMENTS BUILDINGS	VALEUR (DOLLARS SEULEMENT) - VALUE (DOLLARS ONLY)					Entretien des Trotoirs Maintenance of Sidewalks Pds. Front Ft.	VOÛTES VAULTS	RÉSOLUTION REDUCTION NO.
		OCCUPATION ET/AND DÉNOMINATION				EXEMPT	CATHOLIQUE CATHOLIC	PROTESTANTE PROTESTANT	NEUTRE NEUTRAL	JUIVE JEWISH			
		<u>PAR. SAULT AU RECOLLET</u>											
716270	LOT SACKVILLE CANADIAN NATIONAL RAILWAY CO. C/O T.G. WATSON 605 SHAUGHNESSY BLDG.	127	1095	N	50					50		N.S.C.	
716271	LOT SACKVILLE DO	127	1096	N	50					50		N.S.C.	
716271	LOT SACKVILLE DO	127	1096	N	50					50		N.S.C.	
716272	LOT SACKVILLE DO	127	1097	N	50					50		N.S.C.	
716273	LOT SACKVILLE DO <u>AVE CHARLAND</u>	127	PT. 1073	N	20					20		N.S.C.	
716274	LOT SACKVILLE WILLIAM WIGGLEWORTH 6970 CHAMPAGNEUR	127	1145	P	70					70		N.S.C.	
716275	LOT SACKVILLE DO <u>TRAVERSEZ LE PARC</u> <u>LIMITES SUD OUEST DU QUARTIER</u>	127	1147	P	70					70		N.S.C.	

CITÉ DE MONTREAL
CITY OF

RÔLE D'ÉVALUATION DES IMMEUBLES POUR L'EXERCICE FINANCIER COMMENÇANT LE 1ER MAI, 1938.
VALUATION ROLL OF IMMOVABLE PROPERTY FOR THE FISCAL YEAR COMMENCING 1ST MAY, 1938.

738

RUE SACKVILLE ARRONDISSEMENT ÉLECTORAL 29 QUARTIER AHUNTSIC
STREET ELECTORAL DISTRICT WARD

COMpte No. ACCOUNT No.	SITUATION DE LA PROPRIÉTÉ LOCATION OF PROPERTY	CADASTRE - SUB-DIVISION	VALEUR (DOLLARS SEULEMENT) - VALUE (DOLLARS ONLY)					Erection des Trotoirs Maintenance of Sidewalks Pds. Front Ft.	VOÛTES VAULTS	RÉSOLUTION REDUCTION NO.	
			TERRAIN LAND	BÂTIMENTS BUILDINGS	VALEUR TOTALE - TOTAL VALUE						
	NOM ET ADRESSE DU PROPRIÉTAIRE NAME AND ADDRESS OF OWNER	OCCUPATION ET DÉNOMINATION			EXEMPT	CATHOLIQUE CATHOLIC	PROTESTANTE PROTESTANT	NEUTRE NEUTRAL	JUIVE JEWISH		
716276	9360 SACKVILLE	127 1200									
		1199									
		1198									
		1127									
	JOHN MC GILLIVRAY 9360 SACKVILLE	C	140	260		400				N.S.C.	
716280	9530 SACKVILLE	127 1196									
		1195									
	GEORGE S. BROMBY EDGAR BROMBY A/S H. RODRIGUE 220 BLVD PERRAS	P	60	140			200			N.S.C.	
717111	9530 Sackville Pt 127 Henri Lemaire Jardinier CHARLAND 7570 Vimsey (Bâtiment)	C		300.		300.					CERT. No. 74/976
716282	LOT SACKVILLE	127 PT 1109									
	CANADIAN NATIONAL RAILWAY CO. C/O T.G. WATSON 605 SHAUGHNESSY BLDG.	N	20					20		N.S.C.	
716283	LOT SACKVILLE	127 1133									
	CANADIAN NATIONAL REALTIES LTD C/O T.G. WATSON 605 SHAUGHNESSY BLDG.	N	50					50		N.S.C.	
716284	LOT SACKVILLE	127 1132									
	DO	N	50					50		N.S.C.	
716285	LOT SACKVILLE	127 1131									
	DO	N	50					50		N.S.C.	
716286	LOT SACKVILLE	127 1130									
	DO	N	50					50		N.S.C.	

CITÉ DE MONTREAL
CITY OF

RÔLE D'ÉVALUATION DES IMMEUBLES POUR L'EXERCICE FINANCIER COMMENÇANT LE 1ER MAI, 1938.
VALUATION ROLL OF IMMOVABLE PROPERTY FOR THE FISCAL YEAR COMMENCING 1ST MAY, 1938.

739

RUE SACKVILLE
STREET

ARRONDISSEMENT ÉLECTORAL 29
ELECTORAL DISTRICT

QUARTIER AKUNTIC
WARD

COMpte No. ACCOUNT No.	SITUATION DE LA PROPRIÉTÉ LOCATION OF PROPERTY NOM ET ADRESSE DU PROPRIÉTAIRE NAME AND ADDRESS OF OWNER	CADASTRE - SUB-DIVISION OCCUPATION ET/AND DÉNOMINATION		TERRAIN LAND	BÂTIMENTS BUILDINGS	VALEUR (DOLLARS SEULEMENT) - VALUE (DOLLARS ONLY)					Entretien des Trotoirs Maintenance of Sidewalks Pos. Front Ft.	VOUTES VAULTS	RÉSOLUTION REDUCTION NO.
						EXEMPT	CATHOLIQUE CATHOLIC	PROTESTANTE PROTESTANT	NEUTRE NEUTRAL	JUIVE JEWISH			
		<u>PAR. SAULT AU RECOLLET</u>											
716287	LOT SACKVILLE CANADIAN NATIONAL RAILWAY CO. C/O T.G. WATSON 605 SHAUGHNESSY BLDG.	127	1129								50		N.S.C.
716288	LOT SACKVILLE DO <u>SAUVE</u> <u>SAURIOU</u>	127	1128								50		N.S.C.
	 E.	D.	30.....									
716289	LOT SACKVILLE HENRI BESSODES (A) 10190 SACKVILLE	127	974								50		N.S.C.
716290	10190 SACKVILLE DO	127	973		50 550	550				600 550			25 X.S.R.
716291	LOT SACKVILLE DO	127	972								50		25
716292	10192 SACKVILLE DO	127	971			100					150		25
716293	LOT SACKVILLE HENRI LEMAIRE 9570 VIANNEY	127	970			100					100		25
716294	LOT SACKVILLE GEORGES S. BROMBY 10655 PAPINEAU EDGAR BROMBY 6125 JEANNE MANCE	127	969			100					100		25

CITÉ DE MONTREAL
CITY OF MONTREAL

RÔLE D'ÉVALUATION DES IMMEUBLES POUR L'EXERCICE FINANCIER COMMENÇANT LE 1ER MAI, 1938.
VALUATION ROLL OF IMMOVABLE PROPERTY FOR THE FISCAL YEAR COMMENCING 1ST MAY, 1938.

750

RUE SACKVILLE
STREET

ARRONDISSEMENT ÉLECTORAL 30
ELECTORAL DISTRICT

QUARTIER AHUNTSIC
WARD

COMPTE No. ACCOUNT No.	SITUATION DE LA PROPRIÉTÉ LOCATION OF PROPERTY	CADASTRE - SUB-DIVISION		VALEUR (DOLLARS SEULEMENT) - VALUE (DOLLARS ONLY)					Entretien des Trotoirs Maintenance of Sidewalks Pds. Front Ft.	VOÛTES VAULTS	RÉSOLUTION REDUCTION NO.	
		NOM ET ADRESSE DU PROPRIÉTAIRE NAME AND ADDRESS OF OWNER	OCCUPATION ET/AND DÉNOMINATION	TERRAIN LAND	BÂTIMENTS BUILDINGS	EXEMPT	CATHOLIQUE CATHOLIC	PROTESTANTE PROTESTANT				NEUTRE NEUTRAL
	 PAR SAULT AU RECOLLET.....										
716295	LOT SACKVILLE GEORGES S. BROMBY 10659 PAPINEAU EDGAR BROMBY 6125 JEANNE MANCE	127	968	P	100						25	
716296	LOT SACKVILLE DO	127	967	P	100						25	
716297	LOT SACKVILLE DO	127	966	P	100						25	
716298	LOT SACKVILLE 10230 SACKVILLE THOMAS HAYDENS <i>10230 Sackville</i>	127	965	P	100						25	
716299	LOT SACKVILLE THOMAS HAYDENS 10230 SACKVILLE	127	964	P	100						25	
716300	10230 SACKVILLE DO	127	963	P	100	700			300 200		25	
716301	LOT SACKVILLE GEORGE S. BROMBY EDGAR BROMBY C/O H. RODRIGUE 220 BLVD. PERRAS <u>FLEURY</u> <u>RUELLE</u>	127	962	P	100						25	

CITÉ DE MONTREAL
CITY OF

RÔLE D'ÉVALUATION DES IMMEUBLES POUR L'EXERCICE FINANCIER COMMENÇANT LE 1ER MAI, 1938.
VALUATION ROLL OF IMMOVABLE PROPERTY FOR THE FISCAL YEAR COMMENCING 1ST MAY, 1938.

741

RUE SACKVILLE
STREET

ARRONDISSEMENT ÉLECTORAL 30
ELECTORAL DISTRICT

QUARTIER AHUNTSIC
WARD

COMPTE NO. ACCOUNT NO.	SITUATION DE LA PROPRIÉTÉ LOCATION OF PROPERTY NOM ET ADRESSE DU PROPRIÉTAIRE NAME AND ADDRESS OF OWNER	CADASTRE - SUB-DIVISION OCCUPATION ET/AND DÉNOMINATION	VALEUR (DOLLARS SEULEMENT) - VALUE (DOLLARS ONLY)					Enlèvement des Trois Maintenance of Sidewalks Pds. Front Fl.	VOUTES VAULTS	RÉSOLUTION REDUCTION NO.
			TERRAIN LAND	BÂTIMENTS BUILDINGS	EXEMPT	VALEUR TOTALE - TOTAL VALUE CATHOLIQUE PROTESTANTE NEUTRE JUIVE				
	RUELLE PAR. SAULT AU RECOLLET.....								
716302	LOT SACKVILLE ALFRED CARON 10328 SACKVILLE	127 607 MENUISIER C	160			160			25	
716303	10328 SACKVILLE DO	127 606 C	160	1540		1700			25	
716304	LOT SACKVILLE DO	127 605 C	160			160			25	
716305	LOT SACKVILLE DO	127 604 C	160			160			25	
716306	LOT SACKVILLE GEORGE S. BROMBY EDGAR BROMBY C/O H. RODRIGUE 220 BLVD. PERRAS	127 603 P	160			160			25	
716307	LOT SACKVILLE DO	127 602 P	160			160			25	
716308	LOT SACKVILLE DO	127 601 P	160			160			25	
716309	LOT SACKVILLE DO	127 600 P	160			160			25	
716310	LOT SACKVILLE DO	127 599 P	160			160			25	

CITÉ DE MONTREAL
CITY OF

RÔLE D'ÉVALUATION DES IMMEUBLES POUR L'EXERCICE FINANCIER COMMENÇANT LE 1ER MAI, 1938.
VALUATION ROLL OF IMMOVABLE PROPERTY FOR THE FISCAL YEAR COMMENCING 1ST MAY, 1938.

742

RUE SACKVILLE
STREET

ARRONDISSEMENT ÉLECTORAL 30
ELECTORAL DISTRICT

QUARTIER AHUNTSIC
WARD

COMPTE No. ACCOUNT NO.	SITUATION DE LA PROPRIÉTÉ LOCATION OF PROPERTY NOM ET ADRESSE DU PROPRIÉTAIRE NAME AND ADDRESS OF OWNER	CADASTRE - SUB-DIVISION		VALEUR (DOLLARS SEULEMENT) - VALUE (DOLLARS ONLY)					Entretien des Trotoirs Maintenance of Sidewalks Pds. Front Ft.	VOÛTES VAULTS	RÉSOLUTION REDUCTION NO.	
		OCCUPATION ET/AND DÉNOMINATION		TERRAIN LAND	BÂTIMENTS BUILDINGS	EXEMPT	VALEUR TOTALE - TOTAL VALUE					
							CATHOLIQUE CATHOLIC	PROTESTANTE PROTESTANT	NEUTRE NEUTRAL	JUIVE JEWISH		
	 PAR. SAULT AU RECOLLET.....										
716311	10374 SACKVILLE ARTHUR PIGEON CAMILLE DRAPEAU M/S A. PIGEON 4828 BLVD. GOUIN EST.	127	598	MARCHAND MCHD. C	160	590						25
716312	LOT SACKVILLE DO <u>DAOUST</u> <u>RUELLE</u>	127	597		C	160						25
716313	10516 SACKVILLE BEATRICE BOURBONNIERE VVE DE EDGAR QUEVILLON 10516 SACKVILLE	127	535		C	200		1300				25
716314	LOT SACKVILLE BEATRICE BOURBONNIERE VVE DE EDGAR QUEVILLON 10516 SACKVILLE	127	534		C	200				200		25
716315	LOT SACKVILLE JAMES H. BLAKE 721 IMPERIAL AVE	127	533		P	200				200		25
716316	LOT SACKVILLE DO	127	532		P	200				200		25
716317	10540 SACKVILLE HENRI PAUL LORTAUX 10548 SACKVILLE	127	531	PEINTRE DEC. C		200		600				25

CITÉ DE
CITY OF **MONTREAL**

RÔLE D'ÉVALUATION DES IMMEUBLES POUR L'EXERCICE FINANCIER COMMENÇANT LE 1ER MAI, 1938.
VALUATION ROLL OF IMMOVABLE PROPERTY FOR THE FISCAL YEAR COMMENCING 1ST MAY, 1938.

743

RUE STREET SACKVILLE ARRONDISSEMENT ÉLECTORAL 30 QUARTIER AHUNTSIC
ELECTORAL DISTRICT WARD

COMPTE No. ACCOUNT No.	SITUATION DE LA PROPRIÉTÉ LOCATION OF PROPERTY	CADASTRE - SUB-DIVISION		VALEUR (DOLLARS SEULEMENT) - VALUE (DOLLARS ONLY)					Entretien des Trotoirs Maintenance of Sidewalks Pds. Front Pl.	VOÛTES VAULTS	RÉSOLUTION REDUCTION NO.
		NOM ET ADRESSE DU PROPRIÉTAIRE NAME AND ADDRESS OF OWNER	OCCUPATION ET/AND DÉNOMINATION	TERRAIN LAND	BÂTIMENTS BUILDINGS	EXEMPT	CATHOLIQUE CATHOLIC	PROTESTANTE PROTESTANT			
	 PAR SAULT						
716318	10546-548 SACKVILLE	PAULINE LORIAUX C/O H. LORIAUX 10548 SACKVILLE	127 530 C	200	2400		2600				25
716319	10550 SACKVILLE	RAGUL BETOURNAY 10550 SACKVILLE	127 529 MENUISIER C	200	2000		2200				25
716320	10558 SACKVILLE	FLORENT BETOURNAY 10558 SACKVILLE	127 528 MENUISIER C	200	1000		1200				25
716321	LOT SACKVILLE DO		127 527 C	200			200				25
716322	LOT SACKVILLE	PAUL EMILE PELLETIER 10572 SACKVILLE	127 526 C	200			200				25
716323	10572 SACKVILLE	AUREAT LESSARD EPSE DE PAUL EMILE PELLETIER 10572 SACKVILLE	127 525 FERBLANTIER C	200	150		350				25
716324	10576 SACKVILLE	ROBERT KNOTT 10576 SACKVILLE	127 524 ELEVATOR MAN P	200	400			600			25
716325	LOT SACKVILLE	GEORGE S. BROMBY EDGAR BROMBY C/O H. RODRIGUE 220 BLVD. PERRAS	127 523 P	200				200			25
716326	LOT SACKVILLE		127								

CITÉ DE MONTREAL
CITY OF

RÔLE D'ÉVALUATION DES IMMEUBLES POUR L'EXERCICE FINANCIER COMMENÇANT LE 1ER MAI, 1938.
VALUATION ROLL OF IMMOVABLE PROPERTY FOR THE FISCAL YEAR COMMENCING 1ST MAY, 1938.

241

RUE SACKVILLE
STREET

ARRONDISSEMENT ÉLECTORAL 30
ELECTORAL DISTRICT

QUARTIER ARUNTSIC
WARD

37-39758

COMPTE No. ACCOUNT No.	SITUATION DE LA PROPRIÉTÉ LOCATION OF PROPERTY NOM ET ADRESSE DU PROPRIÉTAIRE NAME AND ADDRESS OF OWNER	CADASTRE - SUB-DIVISION		TERRAIN LAND	BÂTIMENTS BUILDINGS	VALEUR (DOLLARS SEULEMENT) - VALUE (DOLLARS ONLY)				Entrée des Trottoirs Maintenance of Sidewalks Pds. Front Pl.	VOÛTES VAULTS	RÉSOLUTION REDUCTION NO.
		OCCUPATION ET/AND DÉNOMINATION				EXEMPT	CATHOLIQUE CATHOLIC	PROTESTANTE PROTESTANT	NEUTRE NEUTRAL			
	 PAR. SAULT AU RECOLLET.....										
716326	LOT SACKVILLE GEORGE S. BROMBY EDGAR BROMBY C/O H. RODRIGUE 220 BLVD. PERRAS	127	522	P	200			200				25
716327	LOT SACKVILLE JOSEPH PICOTTE 1657 STE. CATHERINE E.	127	521	JOURNALIER C	200		200					25
716328	LOT SACKVILLE LA CITE DE MONTREAL	127	520	TR. TREMBL EX	200	200			200			25
716329	LOT SACKVILLE DO	127	519	TR. TREMBL EX	200	200			200			25
716330	LOT SACKVILLE DO	127	518	TR. TREMBL EX	200	200			200			25
716331	LOT SACKVILLE HONORE TREMBLAY 6800 CASGRAIN	127	517	FORGERON C	200		200					25
716332	LOT SACKVILLE DO	127	516	C	200		200					25
716333	LOT SACKVILLE ARTHUR GEORGE POND 5053 BANNANTYNE	127	515	GENT P	200			200				25

CITÉ DE MONTREAL
CITY OF

RÔLE D'ÉVALUATION DES IMMEUBLES POUR L'EXERCICE FINANCIER COMMENÇANT LE 1ER MAI, 1938.
VALUATION ROLL OF IMMOVABLE PROPERTY FOR THE FISCAL YEAR COMMENCING 1ST MAY, 1938.

745

RUE SACKVILLE
STREET

ARRONDISSEMENT ÉLECTORAL 30
ELECTORAL DISTRICT

QUARTIER AHUNTSIC
WARD

37-39758

COMPTE NO. ACCOUNT NO.	SITUATION DE LA PROPRIÉTÉ LOCATION OF PROPERTY NOM ET ADRESSE DU PROPRIÉTAIRE NAME AND ADDRESS OF OWNER	CADASTRE - SUB-DIVISION		TERRAIN LAND	BÂTIMENTS BUILDINGS	VALEUR (DOLLARS SEULEMENT) - VALUE (DOLLARS ONLY)					Entretien des Trotoirs Maintenance of Sidewalks Pds. Front Fl.	VOÛTES VAULTS	RÉSOLUTION REDUCTION NO.
		OCCUPATION ET/AND DÉNOMINATION				EXEMPT	CATHOLIQUE CATHOLIC	PROTESTANTE PROTESTANT	NEUTRE NEUTRAL	JUIVE JEWISH			
	 PA . ST. LAURENT.....											
716334	LOT SACKVILLE ARTHUR GEORGE POND 5053 BANNANTYNE	127	514	200				200				25	
716335	LOT SACKVILLE PONTIAC FINANCIAL CO. LTD	127	513	200					200			25	
716336	LOT SACKVILLE DO PERRAS	127	512	200					200			25	
716337	LOT SACKVILLE ROMEO BELLIVEAU 289 CHURCH AVE. VERDUN	127	8	450			450					N.S.C.	
716338	LOT SACKVILLE LA CITE DE MONTREAL	127	7	450		450			450			N.S.C.	
716339	LOT SACKVILLE DO	127	6	450		450			450			N.S.C.	
716340	LOT SACKVILLE DO	127	5	450		450			450			N.S.C.	

CITÉ DE MONTREAL
CITY OF

RÔLE D'ÉVALUATION DES IMMEUBLES POUR L'EXERCICE FINANCIER COMMENÇANT LE 1ER MAI, 1938.
VALUATION ROLL OF IMMOVABLE PROPERTY FOR THE FISCAL YEAR COMMENCING 1ST MAY, 1938.

746

RUE STREET SACKVILLE ST ARRONDISSEMENT ÉLECTORAL 30 QUARTIER AHUNTSIC
ELECTORAL DISTRICT WARD

COMPTE No. ACCOUNT NO.	SITUATION DE LA PROPRIÉTÉ LOCATION OF PROPERTY NOM ET ADRESSE DU PROPRIÉTAIRE NAME AND ADDRESS OF OWNER	CADASTRE - SUB-DIVISION OCCUPATION ET/AND DÉNOMINATION	TERRAIN LAND	BÂTIMENTS BUILDINGS	VALEUR (DOLLARS SEULEMENT) - VALUE (DOLLARS ONLY)					Entretien des Trottoirs Maintenance of Sidewalks Pds. Front Pl.	VOÛTES VAULTS	RÉSOLUTION REDUCTION NO.
					VALEUR TOTALE - TOTAL VALUE							
					EXEMPT	CATHOLIQUE CATHOLIC	PROTESTANTE PROTESTANT	NEUTRE NEUTRAL	JUIVE JEWISH			
	 PAR. SAULT AU RECOLLET.....										
716341	LOT SACKVILLE JOSEPH HURTUBISE 417 ROSLYN WESTMT.	127 4 COURTIER C	400		400						N.S.C.	
716342	LOT SACKVILLE DO	127 3 C	400		400						N.S.C.	
716343	LOT SACKVILLE EDOUARD CHARTIEZ 231 MC DOUGALL AVE MOUTREMONT	127 2 MNFTR C	200		200						N.S.C.	
	<u>BLVD. GOVIN</u>											
	 I B E R V I L L E										
	 A..... E..... 30										

CITÉ DE
CITY OF **MONTREAL**

RÔLE D'ÉVALUATION DES IMMEUBLES POUR L'EXERCICE FINANCIER COMMENÇANT LE 1ER MAI, 1938.
VALUATION ROLL OF IMMOVABLE PROPERTY FOR THE FISCAL YEAR COMMENCING 1ST MAY, 1938.

747

RUE IBERVILLE
STREET

ARRONDISSEMENT ÉLECTORAL 30
ELECTORAL DISTRICT

QUARTIER AHUNTSIC
WARD

COMPTE No.
ACCOUNT No.

SITUATION DE LA PROPRIÉTÉ
LOCATION OF PROPERTY

CADASTRE - SUB-DIVISION

VALEUR (DOLLARS SEULEMENT) - VALUE (DOLLARS ONLY)

Entretien
des
Trotoirs
Maintenance
of
Sidewalks
Pds. Front Fl.

VOUTES
VAULTS

RÉSOLUTION
REDUCTION
NO.

NOM ET ADRESSE DU PROPRIÉTAIRE
NAME AND ADDRESS OF OWNER

OCCUPATION ET/AND DÉNOMINATION

TERRAIN
LAND

BÂTIMENTS
BUILDINGS

EXEMPT

CATHOLIQUE
CATHOLIC

PROTESTANTE
PROTESTANT

NEUTRE
NEUTRAL

JUIVE
JEWISH

VALEUR TOTALE - TOTAL VALUE

716344

BLVD. GOUIN
10751 IBERVILLE

..... PAR. SAUL
133 24
DE LA
PT 33
25
DE LA
PT 33
PT 26
DE LA
PT 33

AU RECOLLET.....

12 40

11 60

24 00

N.S.C.

716345

10741 IBERVILLE

133 ~~22~~
PT 26
DE LA
PT 33
27
DE LA
PT 33
28
DE LA
PT 33

EMP. CIV. C

12 70

17 30

30 00

N.S.C.

716346

10729 IBERVILLE

133 29
PT 30
DE LA
PT 33

C

8 40

16 60

25 00

N.S.C.

716347

LOT IBERVILLE

133 PT 30
DE LA
PT 33

C

2 10

2 10

N.S.C.

SUCC. ALBERT LEGAULT
ANNA LEGAULT VVE DE
ARTHUR DAoust (USUFT)
4811 DE BULLION

CITÉ DE MONTREAL
CITY OF

748

RÔLE D'ÉVALUATION DES IMMEUBLES POUR L'EXERCICE FINANCIER COMMENÇANT LE 1ER MAI, 1938.
VALUATION ROLL OF IMMOVABLE PROPERTY FOR THE FISCAL YEAR COMMENCING 1ST MAY, 1938.

RUE IBERVILLE
STREET

ARRONDISSEMENT ÉLECTORAL 30
ELECTORAL DISTRICT

QUARTIER AHUNTSIC
WARD

COMPTÉ No. ACCOUNT No.	SITUATION DE LA PROPRIÉTÉ LOCATION OF PROPERTY	CADASTRE - SUB-DIVISION OCCUPATION ET/AND DÉNOMINATION	TERRAIN LAND	BÂTIMENTS BUILDINGS	VALEUR (DOLLARS SEULEMENT) - VALUE (DOLLARS ONLY)					Entretien des Trotoirs Maintenance of Sidewalks Pds. Front Ft.	VOÛTES VAULTS	RÉSOLUTION REDUCTION NO.
					EXEMPT	CATHOLIQUE CATHOLIC	PROTESTANTE PROTESTANT	NEUTRE NEUTRAL	JUIVE JEWISH			
	 PAR. SAUT AU RECOLLET.....										
716348	10721 IBERVILLE SUCC. ALBERT LEGAULT ANNA LEGAULT VVE DE ARTHUR DAoust)USUFT) 4811 DE BULLION	133 31 DE LA PT 33 C	530	1070		1600					N.S.C.	
716349	LOT IBERVILLE DO PERRAS	133 32 DE LA PT 33 C E. D. 29	320			320					N.S.C.	
716350	LOT IBERVILLE CHARLES LINDSAY 1118 ST CATHERINE O.	133 82 MCHT. P	280			280					28.8	
716351	<i>Lot IBERVILLE</i> <i>DO</i>	133 83 <i>C</i>	220			220					25	
716352	LOT IBERVILLE LA CITE DE MONTREAL	133 84 (EN PRIVEE) (EXEMPT POUR TAXE SCOLAIRE)	220		220			220			25	
716353	LOT IBERVILLE DO	133 85 (EN PRIVEE) (EXEMPT POUR TAXE SCOLAIRE)	220		220			220			25	
716354	LOT IBERVILLE AMBROISE BEAUVAIS	133 86 EMP. CIV. C	220		220						25	
716355	LOT IBERVILLE JOSEPH B. DE CHATEAUVERT 5027 ST. HUBERT	133 87 VOYAGEUR C	220		220						25	

CITÉ DE MONTREAL
CITY OF

RÔLE D'ÉVALUATION DES IMMEUBLES POUR L'EXERCICE FINANCIER COMMENÇANT LE 1ER MAI, 1938.
VALUATION ROLL OF IMMOVABLE PROPERTY FOR THE FISCAL YEAR COMMENCING 1ST MAY, 1938.

749

RUE IBERVILLE ARRONDISSEMENT ÉLECTORAL 29 QUARTIER AMUNTSIC
STREET ELECTORAL DISTRICT WARD

COMPTE No. ACCOUNT No.	SITUATION DE LA PROPRIÉTÉ LOCATION OF PROPERTY NOM ET ADRESSE DU PROPRIÉTAIRE NAME AND ADDRESS OF OWNER	CADASTRE - SUB-DIVISION OCCUPATION ET/AND DÉNOMINATION	TERRAIN LAND	BÂTIMENTS BUILDINGS	VALEUR (DOLLARS SEULEMENT) - VALUE (DOLLARS ONLY)					Entretien des Trotoirs Maintenance of Sidewalks Pds. Front Pt.	VOÛTES VAULTS	RÉSOLUTION REDUCTION NO.
					EXEMPT	CATHOLIQUE CATHOLIC	PROTESTANTE PROTESTANT	NEUTRE NEUTRAL	JUIVE JEWISH			
	 PAR. SAULT AU RECOLLET.....										
716356	LOT IBERVILLE OVILA BEDARD	133 88 SELLIER C	220			220				25		
716357	LOT IBERVILLE <i>Joseph</i> MAMIE LEONARD 4623 CHAPLEAU	133 89 COMMERCANT C	220			220				25		
716358	LOT IBERVILLE JACQUES EUGENE LALIBERTE 81 BLVD. GOUIN E.	133 90 ARCHITECTE C	220			220				25		
716359	LOT IBERVILLE JOSEPH AUMOND	133 91 C	220			220				25		
716360	LOT IBERVILLE ODILON PAGE 4327 BREBEUF	133 92 CIGARIER C	220			220				25		
716361	LOR IBERVILLE LA CITE DE MONTREAL	133 93 UN PRIVEE EX (NEUTRE POUR TAXE SCOLAIRE)	220		220		220			25		
716362	LOT IBERVILLE JOSEPH ADELARD MARCHAND 1315 MAISONNEUVE	133 94 COMPTABLE C	150			150				25		
716363	10591 IBERVILLE JEANNE CLEMENT EPSE DE LEOPOLD BRULE 10591 IBERVILLE	133 95 PLOMBIER C	220	580		800				25		

CITÉ DE MONTREAL
CITY OF

RÔLE D'ÉVALUATION DES IMMEUBLES POUR L'EXERCICE FINANCIER COMMENÇANT LE 1ER MAI, 1938.
VALUATION ROLL OF IMMOVABLE PROPERTY FOR THE FISCAL YEAR COMMENCING 1ST MAY, 1938.

750

RUE IBERVILLE
STREET

ARRONDISSEMENT ÉLECTORAL 29
ELECTORAL DISTRICT

QUARTIER AHUNTSIC
WARD

COMPTE NO. ACCOUNT NO	SITUATION DE LA PROPRIÉTÉ LOCATION OF PROPERTY NOM ET ADRESSE DU PROPRIÉTAIRE NAME AND ADDRESS OF OWNER	CADASTRE - SUB-DIVISION OCCUPATION ET/AND DÉNOMINATION	TERRAIN LAND	BÂTIMENTS BUILDINGS	VALEUR (DOLLARS SEULEMENT) - VALUE (DOLLARS ONLY)				Entretien des Trotoirs Maintenance of Sidewalks Pds. Front Fl.	VOÛTES VAULTS	RÉSOLUTION REDUCTION NO.
					EXEMPT	CATHOLIQUE CATHOLIC	PROTESTANTE PROTESTANT	NEUTRE NEUTRAL			
716364	LOT IBERVILLE JEANNE CLEMENT EPSE DE LEOPOLO BRULE 10591 IBERVILLE PAR. SAULT AU RECOLLET..... 133 96 PLOMBIER C	2 30			2 30			25		
716365	LOT IBERVILLE 00	133 97 C	2 30			2 30			25		
716366	10539-537 IBERVILLE LA SOCIÉTÉ DES ARTISANS CAN. FRANCAIS 930 ST. DENIS	133 98 99 100 N	6 90	3 310			4 000		75		
716367	10535 IBERVILLE ERNEST ST. PIERRE 10535 IBERVILLE	133 101 102 CONTREMAITRE C	4 60	30 40		35 00			50		
716368	LOT IBERVILLE 00	133 103 C	1 50			1 50			25		
716369	LOT IBERVILLE J. GASTON BERARD 70 CRAIG O.	133 104 ARGENTEUR C	2 30			2 30			25		
716370	LOT IBERVILLE ARMAND PRUINEAU 670 ST. CATHERINE EST. DAQUST	133 105 PHARMACIEN C	2 30			2 30			25		

CITÉ DE MONTREAL
CITY OF

RÔLE D'ÉVALUATION DES IMMEUBLES POUR L'EXERCICE FINANCIER COMMENÇANT LE 1ER MAI, 1938.
VALUATION ROLL OF IMMOVABLE PROPERTY FOR THE FISCAL YEAR COMMENCING 1ST MAY, 1938.

751

RUE IBERVILLE ARRONDISSEMENT ÉLECTORAL 29 QUARTIER ATLANTIC
STREET ELECTORAL DISTRICT WARD

COMPTÉ NO. ACCOUNT NO.	SITUATION DE LA PROPRIÉTÉ LOCATION OF PROPERTY NOM ET ADRESSE DU PROPRIÉTAIRE NAME AND ADDRESS OF OWNER	CADASTRE - SUB-DIVISION		VALEUR (DOLLARS SEULEMENT) - VALUE (DOLLARS ONLY)					Embrion des Trotoirs Maintenance of Sidewalks Pds. Front Ft.	VOÛTES VAULTS	RÉSOLUTION REDUCTION NO.	
		OCCUPATION ET/AND DÉNOMINATION	TERRAIN LAND	BÂTIMENTS BUILDINGS	VALEUR TOTALE - TOTAL VALUE							
					EXEMPT	CATHOLIQUE CATHOLIC	PROTESTANTE PROTESTANT	NEUTRE NEUTRAL				JUIVE JEWISH
	<u>DAoust</u> PAT. SAULT	EU. RECOLLET.....									
716371	LOT IBERVILLE YVONNE LAPOINTE EPSE DE J. AMABLE LAPOINTE 7664 ST. DENIS	133 153 C	190		190				25			
716372	LOT IBERVILLE DO	133 154 C	190		190				25			
716373	LOT IBERVILLE LA CIE PROVINCIALE D'IMMEUBLES LTEE ROOM 915, 159 CRAIG O.	133 155 N	150				150		25			
716374	LOT IBERVILLE DO	133 156 N	150				150		25			
716375	LOT IBERVILLE FRS DENIS BARIL 3544 JEANNE MANCE C/O JULES HONES AGENCY UNIVERSITY TOWER BLDG	133 157 C	190		190				25			
716376	LOT IBERVILLE LA CIE PROVINCIALE D'IMM. LTEE RM.915, 159 CRAIG O.	133 158 N	150				150		25			
716377	LOT IBERVILLE DO	133 159 N	150				150		25			
716378	LOT IBERVILLE DO	133 160 N	150				150		25			
716379	LOT IBERVILLE DO	133 161 N	150				150		25			

CITÉ DE MONTREAL
CITY OF

RÔLE D'ÉVALUATION DES IMMEUBLES POUR L'EXERCICE FINANCIER COMMENÇANT LE 1ER MAI, 1938.
VALUATION ROLL OF IMMOVABLE PROPERTY FOR THE FISCAL YEAR COMMENCING 1ST MAY, 1938.

752

RUE 1BERVILLE
STREET

ARRONDISSEMENT ÉLECTORAL 29
ELECTORAL DISTRICT

QUARTIER AHUNTSIC
WARD

COMPTE No. ACCOUNT No.	SITUATION DE LA PROPRIÉTÉ LOCATION OF PROPERTY	CADASTRE - SUB-DIVISION		TERRAIN LAND	BÂTIMENTS BUILDINGS	VALEUR (DOLLARS SEULEMENT) - VALUE (DOLLARS ONLY)					Entretien des Trotoirs Maintenance of Sidewalks Pkg. Front Ft.	VOUTES VAULTS	RÉSOLUTION REDUCTION NO.
		NOM ET ADRESSE DU PROPRIÉTAIRE NAME AND ADDRESS OF OWNER	OCCUPATION ET/AND DÉNOMINATION			EXEMPT	CATHOLIQUE CATHOLIC	PROTESTANTE PROTESTANT	NEUTRE NEUTRAL	JUIVE JEWISH			
		 PAR. SAULT AU RECOLLET.....										
716380	LOT 1BERVILLE CELINA NEVEU VVE DE JOSEPH MATHIEU 7037 CHATEAUBRIAND	133	162 C	190			190					25	
716381	LOT 1BERVILLE DO	133	163 C	190			190					25	
716382	LOT 1BERVILLE LA CIE PROVINCIALE D'IMM. LEE RM, 915, 159 CRAIG O	133	164 N	150					150			25	
716383	LOT 1BERVILLE DO	133	165 N	150					150			25	
716384	LOT 1BERVILLE SIMON ST. PIERRE 10766 BLVD. DES ORMES	133	166 C	190			190					25	
716385	LOT 1BERVILL DO	133	167 C	190			190					25	
716386	LOT 1BERVILLE DO	133	168 C	190			190					25	
716387	LOT 1BERVILLE LA CIE PROVINCIALE D'IMM. LTEE	133	169 N	150					150			25	
716388	LOT 1BERVILLE NARCISSE BEAUDRY 10335 1BERVILLE	133	170 C	190			190					25	

CITÉ DE
CITY OF **MONTREAL**

RÔLE D'ÉVALUATION DES IMMEUBLES POUR L'EXERCICE FINANCIER COMMENÇANT LE 1ER MAI, 1938.
VALUATION ROLL OF IMMOVABLE PROPERTY FOR THE FISCAL YEAR COMMENCING 1ST MAY, 1938.

753

RUE IBERVILLE ARRONDISSEMENT ÉLECTORAL 29 QUARTIER ANUNISIC
STREET ELECTORAL DISTRICT WARD

COMPTE No. ACCOUNT No.	SITUATION DE LA PROPRIÉTÉ LOCATION OF PROPERTY NOM ET ADRESSE DU PROPRIÉTAIRE NAME AND ADDRESS OF OWNER	CADASTRE - SUB-DIVISION OCCUPATION ET/AND DÉNOMINATION	TERRAIN LAND	BÂTIMENTS BUILDINGS	VALEUR (DOLLARS SEULEMENT) - VALUE (DOLLARS ONLY)				Entree des Trottoirs Maintenance of Sidewalks Pav. Front Fl.	VOÛTES VAULTS	RÉSOLUTION REDUCTION NO.
					EXEMPT	CATHOLIQUE CATHOLIC	PROTESTANTE PROTESTANT	NEUTRE NEUTRAL			
	 PAR. SAULT AU RECOLLET.....									
716389	10335 IBERVILLE NARCISSE BEAUDRY 10335 IBERVILLE	133 171 MENUISIER C	190	410		600 190			25		
716390	LOT IBERVILLE LA CITE DE MONTREAL	133 172 (FIN PRIVEE) EX (NEUTRE POUR TAXE SCOLAIRES)	190		190		190		25		
716391	LOT IBERVILLE ALBERT G. WELLS 8165 BOYER	133 173 ELECTRICIAN P	190			190			25		
716392	LOT IBERVILLE J. VALMORE BELANGER	133 174 C	190			190			25		
716393	LOT IBERVILLE DO.	133 175 C	190			190			25		
716394	LOT IBERVILLE LUCIEN LEPINE 6311 DELORIMIER FLEURY	133 176 LIEUT. DE POLICE C	190			190			25		
716395	LOT IBERVILLE FABIOLA BEAUCHAMP 77 ILE VISITATION	133 225 FILLE, MAJ. C	150			150			N.S.C.		
716396	LOT IBERVILLE LA CIE PROVINCIALE D'IMM. LTEE RM. 915, 159 CRAIG RD.	133 226 N	150					150 150	N.S.C.		

CITÉ DE MONTREAL
CITY OF

RÔLE D'ÉVALUATION DES IMMEUBLES POUR L'EXERCICE FINANCIER COMMENÇANT LE 1ER MAI, 1938.
VALUATION ROLL OF IMMOVABLE PROPERTY FOR THE FISCAL YEAR COMMENCING 1ST MAY, 1938.

754

RUE IBERVILLE ARRONDISSEMENT ÉLECTORAL 29 QUARTIER AHUNTSIC
STREET ELECTORAL DISTRICT WARD

COMPTÉ No. ACCOUNT No.	SITUATION DE LA PROPRIÉTÉ LOCATION OF PROPERTY	CADASTRE - SUB-DIVISION OCCUPATION ET/ANG DÉNOMINATION	TERRAIN LAND	BÂTIMENTS BUILDINGS	VALEUR (DOLLARS SEULEMENT) - VALUE (DOLLARS ONLY)				Entretien des Trottoirs Maintenance of Sidewalks Pda. Front Fl.	VOUTES VAULTS	RÉSOLUTION REDUCTION NO.
					EXEMPT	CATHOLIQUE CATHOLIC	PROTESTANTE PROTESTANT	NEUTRE NEUTRAL			
	 PAR. SAULT AU RECOLLET.....									
716397	LOT IBERVILLE EDMOND RIVARD 5026 JEANNE MANCE	133 227 PRINCIPAL D'ECOLE P	150				150			N.S.C.	
716398	LOT IBERVILLE DO	133 228 P	150				150			N.S.C.	
716399	10269 IBERVILLE DO	133 229 P	150	350			500 500			N.S.C.	
716400	LOT IBERVILLE DO	133 230 P	150				150			M.S.C.	
716401	LOT IBERVILLE LA CIE PROVINCIALE D'IMM. LTEE	133 231 N	150					150		N.S.C.	
716402	LOT IBERVILLE DO	133 232 N	150					150		N.S.C.	
716403	LOT IBERVILLE DO	133 233 N	150					150		N.S.C.	
716404	LOT IBERVILLE DO	133 234 N	150					150		N.S.C.	
716405	LOT IBERVILLE DO	133 235 N	150					150		N.S.C.	

CITÉ DE MONTREAL
CITY OF

RÔLE D'ÉVALUATION DES IMMEUBLES POUR L'EXERCICE FINANCIER COMMENÇANT LE 1ER MAI, 1938.
VALUATION ROLL OF IMMOVABLE PROPERTY FOR THE FISCAL YEAR COMMENCING 1ST MAY, 1938.

755

RUE IBERVILLE
STREET

ARRONDISSEMENT ÉLECTORAL 29
ELECTORAL DISTRICT

QUARTIER ARUNISIC
WARD

COMPTE No. ACCOUNT No.	SITUATION DE LA PROPRIÉTÉ LOCATION OF PROPERTY NOM ET ADRESSE DU PROPRIÉTAIRE NAME AND ADDRESS OF OWNER	CADASTRE - SUB-DIVISION		TERRAIN LAND	BÂTIMENTS BUILDINGS	VALEUR (DOLLARS SEULEMENT) - VALUE (DOLLARS ONLY)					Entretien des Trotoirs Maintenance of Sidewalks Pds. Front Ft.	VOUTES VAULTS	RÉSOLUTION REDUCTION NO.	
		OCCUPATION ET/ou DÉNOMINATION				EXEMPT	CATHOLIQUE CATHOLIC	PROTESTANTE PROTESTANT	NEUTRE NEUTRAL	JUIVE JEWISH				VALEUR TOTALE - TOTAL VALUE
	 PAR. SAULT AU RECOLLET.....												
716406	LOT IBERVILLE DAVID DESCHAMOS 208 BLOOMFIELD	133	236	150			150						N.S.C.	
716407	LOT IBERVILLE DO	133	237	150			150						N.S.C.	
716408	LOT IBERVILLE DO	133	238	150			150						N.S.C.	
716409	LOT IBERVILLE DO	133	239	150			150						N.S.C.	
716410	LOR IBERVILLE DO	133	240	150			150						N.S.C.	
716411	LOT IBERVILLE DO	133	240	150			150						N.S.C.	
716412	LOT IBERVILLE LA CIE PROVINCIALE D'IMM. LTEE RM. 915, 159 CRAIG O.	133	242	150					150				N.S.C.	
716413	10241 IBERVILLE JENNIE WELLS WIDOW OF ROBERT A SMEALL 10241 IBERVILLE	133	243	150	350			500					N.S.C.	
716414	LOR IBERVILLE DO	133	244	150				150					N.S.C.	

CITÉ DE MONTREAL
CITY OF

RÔLE D'ÉVALUATION DES IMMEUBLES POUR L'EXERCICE FINANCIER COMMENÇANT LE 1ER MAI, 1938.
VALUATION ROLL OF IMMOVABLE PROPERTY FOR THE FISCAL YEAR COMMENCING 1ST MAY, 1938.

756

RUE STREET IBERVILLE ARRONDISSEMENT ÉLECTORAL 29 QUARTIER WARD ARUNSLIC
ELECTORAL DISTRICT

COMPTE No. ACCOUNT No	SITUATION DE LA PROPRIÉTÉ LOCATION OF PROPERTY NOM ET ADRESSE DU PROPRIÉTAIRE NAME AND ADDRESS OF OWNER	CADASTRE - SUB-DIVISION		TERRAIN LAND	BÂTIMENTS BUILDINGS	VALEUR (DOLLARS SETTLEMENT) - VALUE (DOLLARS ONLY)				Entretien des Trotoirs Maintenance of Sidewalks Pds. Front Fl.	VOÛTES VAULTS	RÉSOLUTION REDUCTION NO.
		OCCUPATION ET/AND DÉNOMINATION				EXEMPT	CATHOLIQUE CATHOLIC	PROTESTANTE PROTESTANT	NEUTRE NEUTRAL			
	 PAR. SAULT AU RECOLLET.....										
716415	10231 IBERVILLE LA CIE PROVINCIALE D'IMM. LTEE	133	245 246 247	450	250					700	N.S.C.	
	10235 IBERVILLE THOMAS CORBEIL (VALEUR BLVD. GOUIN E.	128	PT 7									
716416	LOT IBERVILLE ZEPHIRIN VALADE 5879 CLARKE <u>SAURIOI</u>	133	248	150			150				N.S.C.	
716417	LOT IBERVILLE JOSEPH EMILIEN BRUNET 154 GUILBAULT LONGUEUIL QUE.	133	297	90			90				N.S.C.	
716418	LOT IBERVILLE MARIA DEXTRAS EPSE DE LOUIS DANDURAND 124, IERE AVE VILLE LASALLE	133	298	90			90				N.S.C.	
716419	LOT IBERVILLE EUGENIE PROLE EPSE DE LEANDRE ELZEAR GODIN 4032 PARC LAFONTAINE	133	299	90			90				N.S.C.	
716420	LOT IBERVILLE DO	133	300	90			90				N.S.C.	

CITÉ DE MONTREAL
CITY OF

RÔLE D'ÉVALUATION DES IMMEUBLES POUR L'EXERCICE FINANCIER COMMENÇANT LE 1ER MAI, 1938.
VALUATION ROLL OF IMMOVABLE PROPERTY FOR THE FISCAL YEAR COMMENCING 1ST MAY, 1938.

757

RUE IBERVILLE
STREET

ARRONDISSEMENT ÉLECTORAL 29
ELECTORAL DISTRICT

QUARTIER AHUNTSIC
WARD

COMPTE No. ACCOUNT No.	SITUATION DE LA PROPRIÉTÉ LOCATION OF PROPERTY NOM ET ADRESSE DU PROPRIÉTAIRE NAME AND ADDRESS OF OWNER	CADASTRE - SUB-DIVISION		TERRAIN LAND	BÂTIMENTS BUILDINGS	VALEUR (DOLLARS SEULEMENT) - VALUE (DOLLARS ONLY)					Entretien des Trotoirs Maintenance of Sidewalks Pdk. Front Ft.	VOUTES VAULTS	RÉSOLUTION REDUCTION NO.
		OCCUPATION ET/AND DÉNOMINATION				EXEMPT	CATHOLIQUE CATHOLIC	PROTESTANTE PROTESTANT	NEUTRE NEUTRAL	JUIVE JEWISH			
	 PAR. SAULT AU RECOLLET.....											
716421	LOT IBERVILLE LA CIE PROVINCIALE D'IMM. LTEE.	133	301	90						90		N.S.C.	
716422	LOT IBERVILLE DO	133	302	90	N 20					90		N.S.C.	
716423	LOT IBERVILLE ALFRED ALIAS WILFRID GOYETTE 3125 BLVD ROSEMONT	133	303	90						90		N.S.C.	
716424	LOT IBERVILLE DO	133	304	90						90		N.S.C.	
716425	LOT IBERVILLE RENE GAGNON 385 WISEMAN OTR.	133	305	90						90		N.S.C.	
716426	LOT IBERVILLE DO	133	306	90						90		N.S.C.	
716427	LOT IBERVILLE WM. GILHOOBY 9 5TH AVE VILLE ST PIERRE	133	307	90						90		N.S.C.	
716428	LOT IBERVILLE DO	133	308	90						90		N.S.C.	

CITÉ DE MONTREAL
CITY OF

RÔLE D'ÉVALUATION DES IMMEUBLES POUR L'EXERCICE FINANCIER COMMENÇANT LE 1ER MAI, 1938.
VALUATION ROLL OF IMMOVABLE PROPERTY FOR THE FISCAL YEAR COMMENCING 1ST MAY, 1938.

758

RUE IBERVILLE
STREET

ARRONDISSEMENT ÉLECTORAL 29
ELECTORAL DISTRICT

QUARTIER AHUNTSIC
WARD

COMPTE NO. ACCOUNT NO.	SITUATION DE LA PROPRIÉTÉ LOCATION OF PROPERTY NOM ET ADRESSE DU PROPRIÉTAIRE NAME AND ADDRESS OF OWNER	CADASTRE - SUB-DIVISION OCCUPATION ET/AND DÉNOMINATION	TERRAIN LAND	BÂTIMENTS BUILDINGS	VALEUR (DOLLARS SEULEMENT) - VALUE (DOLLARS ONLY)					Entretien des Trotoirs Maintenance of Sidewalks Pde. Front Pl.	VOÛTES VAULTS	RÉSOLUTION REDUCTION NO.
					EXEMPT	CATHOLIQUE CATHOLIC	PROTESTANTE PROTESTANT	NEUTRE NEUTRAL	JUIVE JEWISH			
	 PAR. SAULT AU RECOLLET.....										
7164 29	LOT IBERVILLE JOSEPH ARTHUR RAYMOND	133 309 CONSTRUCTEUR C	90			90					N.S.C.	
7164 30	LOT IBERVILLE DO	133 310 C	90			90					N.S.C.	
7164 31	LOT IBERVILLE DO	133 311 C	90			90					N.S.C.	
7164 32	LOT IBERVILLE DO	133 312 C	90			90					N.S.C.	
7164 33	LOT IBERVILLE LA CIE PROVINCIALE D'IMM. LTEE	133 313 N	90					90			N.S.C.	
7164 34	LOT IBERVILLE DO	133 314 N	90					90			N.S.C.	
7164 35	LOT IBERVILLE DO	133 315 N	90					90			N.S.C.	
7164 36	LOT IBERVILLE DO	133 316 N	90					90			N.S.C.	
7164 37	LOT IBERVILLE DAVID DILLON 7235 ST DOMINIQUE	133 317 CARTER C	90			90					N.S.C.	

CITÉ DE MONTREAL
CITY OF

RÔLE D'ÉVALUATION DES IMMEUBLES POUR L'EXERCICE FINANCIER COMMENÇANT LE 1ER MAI, 1938.
VALUATION ROLL OF IMMOVABLE PROPERTY FOR THE FISCAL YEAR COMMENCING 1ST MAY, 1938.

759

RUE IBERVILLE
STREET

ARRONDISSEMENT ÉLECTORAL 29
ELECTORAL DISTRICT

QUARTIER AHUNTSIC
WARD

COMPTÉ NO. ACCOUNT NO.	SITUATION DE LA PROPRIÉTÉ LOCATION OF PROPERTY	CADASTRE - SUB-DIVISION		TERRAIN LAND	BÂTIMENTS BUILDINGS	VALEUR (DOLLARS SEULEMENT) - VALUE (DOLLARS ONLY)					Entretien des Trotoirs Maintenance of Sidewalks Pds. Front Ft.	VOÛTES VAULTS	RÉSOLUTION REDUCTION NO.
		NOM ET ADRESSE DU PROPRIÉTAIRE NAME AND ADDRESS OF OWNER	OCCUPATION ET/AND DÉNOMINATION			EXEMPT	CATHOLIQUE CATHOLIC	PROTESTANTE PROTESTANT	NEUTRE NEUTRAL	JUIVE JEWISH			
	 PAR. SAULT AU RECOLLET.....											
7164 38	LOT IBERVILLE DAVID DILLON 7235 ST. DOMINIQUE	133	318 CARTER C	90			90					N.S.C.	
7164 39	LOT IBERVILLE LA CIE B. ROVINCIALE D'IMM. LTEE	133	319 N	90					90			N.S.C.	
7164 40	LOT IBERVILLE DO	133	320 N	90					90			N.S.C.	
	<u>SAUVE</u>												
7164 41	LOT IBERVILLE JOSEPH BOURQUE	133	369 BOUCHER C	30			30					N.S.C.	
7164 42	LOT IBERVILLE DO	133	370 C	30			30					N.S.C.	
7164 43	LOT IBERVILLE LS GEORGES ROBICHAUD ST FRANCOIS DE SALES	133	371 COMMIS C	30			30					N.S.C.	
7164 44	LOT IBERVILLE DO	133	372 C	30			30					N.S.C.	
4. 7164 45	LOT IBERVILLE LA CITE DE MONTREAL	133	373 (EN PRIVÉ) EX (MÈTRE POUR TAXE SCOLAIRE)	30		30			30			N.S.C.	
7164 46	LOT IBERVILLE DO	133	374 (EN PRIVÉ) EX (MÈTRE POUR TAXE SCOLAIRE)	30		30			30			N.S.C.	

CITÉ DE MONTREAL
CITY OF

RÔLE D'ÉVALUATION DES IMMEUBLES POUR L'EXERCICE FINANCIER COMMENÇANT LE 1ER MAI, 1938.
VALUATION ROLL OF IMMOVABLE PROPERTY FOR THE FISCAL YEAR COMMENCING 1ST MAY, 1938.

760

RUE IBERVILLE
STREET

ARRONDISSEMENT ÉLECTORAL 29
ELECTORAL DISTRICT

QUARTIER AHUNTSIC
WARD

COMPTE No. ACCOUNT No.	SITUATION DE LA PROPRIÉTÉ LOCATION OF PROPERTY NOM ET ADRESSE DU PROPRIÉTAIRE NAME AND ADDRESS OF OWNER	CADASTRE - SUB-DIVISION OCCUPATION ET/AND DÉNOMINATION	TERRAIN LAND	BÂTIMENTS BUILDINGS	VALEUR (DOLLARS SEULEMENT) - VALUE (DOLLARS ONLY)				Exemption des Trois Mairies of Sidewalks Pds. Front Fl.	VOÛTES VAULTS	RÉSOLUTION REDUCTION NO.
					EXEMPT	CATHOLIQUE CATHOLIC	PROTESTANTE PROTESTANT	NEUTRE NEUTRAL			
	 PAR. SAULT AU RECOLLET.....									
7164 47	LOT IBERVILLE LA CIE PROVINCIALE D'IMM. L'EE RM.915, 159 CRAIG O.	133 375 N	30				30		N.S.C.		
7164 48	LOT IBERVILLE DO	133 376 N	30				30		N.S.C.		
7164 49	⁹ 8785 IBERVILLE BELONIE GERVAIS 2093 GASCON	133 377 CHARRETIER C	30	970	1000				N.S.C.		
7164 50	LOT IBERVILLE HELENA EMOND CORINDA EMOND A S H. EMOND 1177 CHAMPLAIN	133 378 FILLE MAJ. C	30		30				N.S.C.		
7164 51	LOT IBERVILLE J.M.A. HECTOR PROVOST 4100 OLD ORCHARD	133 379 COMPTABLE C	30		30				N.S.C.		
7164 52	LOT IBERVILLE EDMOND GREAVES 2135 MAISONNEUVE	133 380 C	30		30				N.S.C.		
7164 53	LOT IBERVILLE DO	133 381 C	30		30				N.S.C.		
7163 54	LOT IBERVILLE DO	133 382 C	30		30				N.S.C.		

CITÉ DE MONTREAL
CITY OF

RÔLE D'ÉVALUATION DES IMMEUBLES POUR L'EXERCICE FINANCIER COMMENÇANT LE 1ER MAI, 1938.
VALUATION ROLL OF IMMOVABLE PROPERTY FOR THE FISCAL YEAR COMMENCING 1ST MAY, 1938.

761

RUE IBERVILLE
STREET

ARRONDISSEMENT ÉLECTORAL 29
ELECTORAL DISTRICT

QUARTIER AHUNTSIC
WARD

COMPTE No. ACCOUNT No.	SITUATION DE LA PROPRIÉTÉ LOCATION OF PROPERTY NOM ET ADRESSE DU PROPRIÉTAIRE NAME AND ADDRESS OF OWNER	CADASTRE - SUB-DIVISION		TERRAIN LAND	BÂTIMENTS BUILDINGS	VALEUR (DOLLARS SEULEMENT) - VALUE (DOLLARS ONLY)					Enbreton des Trotoirs Maintenance of Sidewalks Pds. Front Ft.	VOUTES VAULTS	RÉSOLUTION REDUCTION NO.
		OCCUPATION ET/AND DÉNOMINATION				EXEMPT	CATHOLIQUE CATHOLIC	PROTESTANTE PROTESTANT	NEUTRE NEUTRAL	JUIVS JEWISH			
	 PAR. SAUL		AU RECOLLET.....									
7164 55	LOT IBERVILLE EDMOND GREAVES 2135 MAISONNEUVE	133	383	C	30		30					N.S.C.	
7164 56	LOT IBERVILLE LA CIE PROVINCIALEN D'IMM. LTEE	133	384	N	30				30			N.S.C.	
7164 57	LOT IBERVILLE CLAIRVINA ST ONGE VVE DE ARMAND GUY 1/2 JULIETTE GUY 1/2 LS CHARLES GUY 1/2 RENE GUY 1/2 GERTRUDE GUY 1/2 JEANNE D ARC GUY 1/2 1216 OTTAWA	133	385	C	30		30					N.S.C.	
7164 58	LOT IBERVILLE LA CIE PROVINCIALE D'IMM. LTEE	133	386	N	30				30			N.S.C.	
7164 59	LOT IBERVILLE CANADIAN NATIONAL RAILWAY CO C/O G.R. WATSON 605 SHAUGHNESSY BLDG	133	387	N	30				30			N.S.C.	
7164 60	LOT IBERVILLE DO	133	388	N	30				30			N.S.C.	
7164 61	LOT IBERVILLE DO	133	389	N	30				30			N.S.C.	
7164 62	LOT IBERVILLE DO	133	390	N	30				30			N.S.C.	

CITÉ DE MONTREAL
CITY OF

RÔLE D'ÉVALUATION DES IMMEUBLES POUR L'EXERCICE FINANCIER COMMENÇANT LE 1ER MAI, 1938.
VALUATION ROLL OF IMMOVABLE PROPERTY FOR THE FISCAL YEAR COMMENCING 1ST MAY, 1938.

762

RUE IBERVILLE ARRONDISSEMENT ÉLECTORAL 29 QUARTIER AHUNTSIC
STREET ELECTORAL DISTRICT WARD

COMPTE No. ACCOUNT No.	SITUATION DE LA PROPRIÉTÉ LOCATION OF PROPERTY	CADASTRE - SUB-DIVISION		TERRAIN LAND	BÂTIMENTS BUILDINGS	VALEUR (DOLLARS SEULEMENT) - VALUE (DOLLARS ONLY)					Entretien des Trottoirs Maintenance of Sidewalks Pdv. Front Ft.	VOÛTES VAULTS	RÉSOLUTION REDUCTION NO.
		NOM ET ADRESSE DU PROPRIÉTAIRE NAME AND ADDRESS OF OWNER	OCCUPATION ET/AND DÉNOMINATION			EXEMPT	CATHOLIQUE CATHOLIC	PROTESTANTE PROTESTANT	NEUTRE NEUTRAL	JUIVE JEWISH			
		 PAR. SAULT AU RECOLLET.....										
716463	LOT IBERVILLE CANADIAN NATIONAL RAILWAY CO C/O G.R. WATSON 605 SHAUGHNESSY BLDG.	133	391	N	30					30		N.S.C.	
716464	LOT IBERVILLE DO	133	392	N	30					30		N.S.C.	
716465	LOT IBERVILLE DO	133	PT 393	N	30					30		N.S.C.	
	<u>CHARLAND</u>												
716466	LOT IBERVILLE ANTONIO BERGERON	133	434	C	30		30					N.S.C.	
716467	LOT IBERVILLE TELESPHORE SANCARTIER 5590 CLARKE	133	435	C	30		30					N.S.C.	
716468	LOT IBERVILLE HORACE CHAMPAGNE 398 9 EME AVE, PTE AUX TREMBLES	133	436	C	30		30					N.S.C.	
716469	LOT IBERVILLE HONORINE DUMOULIN EPSE SEP. GERALD GRAVEL ST. JOSEPHAT CO. CHAMBLY	133	437	C	30		30					N.S.C.	
716470	LOT IBERVILLE LA CITE DE MONTREAL	133	438	EX	30	30				30		N.S.C.	

CITÉ DE MONTREAL
CITY OF

RÔLE D'ÉVALUATION DES IMMEUBLES POUR L'EXERCICE FINANCIER COMMENÇANT LE 1ER MAI, 1938.
VALUATION ROLL OF IMMOVABLE PROPERTY FOR THE FISCAL YEAR COMMENCING 1ST MAY, 1938.

763

RUE IBERVILLE ARRONDISSEMENT ÉLECTORAL 29 QUARTIER AHUNTSIC
STREET ELECTORAL DISTRICT WARD

COMPTE No. ACCOUNT No.	SITUATION DE LA PROPRIÉTÉ LOCATION OF PROPERTY NOM ET ADRESSE DU PROPRIÉTAIRE NAME AND ADDRESS OF OWNER	CADASTRE - SUB-DIVISION OCCUPATION ET/AND DÉNOMINATION	TERRAIN LAND	BÂTIMENTS BUILDINGS	VALEUR (DOLLARS SEULEMENT) - VALUE (DOLLARS ONLY)					Entretien de Trotoirs Maintenance of Sidewalks Pds. Front Ft.	VOUTES VAULTS	RÉSOLUTION REDUCTION NO.
					VALEUR TOTALE - TOTAL VALUE							
					EXEMPT	CATHOLIQUE CATHOLIC	PROTESTANTE PROTESTANT	NEUTRE NEUTRAL	JUIVE JEWISH			
	 PAR. SAULT AU RECOLLET.....										
7164 71	LOT IBERVILLE LACITE DE MONTREAL	133 439 TER. PRIVEE EX MONTRENEUR POUR TAXES SOLLAIRES	30		30		30			N.S.C.		
7164 72	LOT IBERVILLE DO	133 440 TER. PRIVEE EX MONTRENEUR POUR TAXES SOLLAIRES	30		30		30			N.S.C.		
7164 73	LOT IBERVILLE ALEXANDRE GUENETTE 8404 HENRI JULIEN	133 441 GARDE MOTEUR C	30			30				N.S.C.		
7164 74	LOT IBERVILLE LA CIE PROVINCIALE D'IMM. LTEE RM. 915, 159 CRAIG O.	133 442 N	30				30			N.S.C.		
7164 75	LOT IBERVILLE THOMAS WILBROD LUSSIER 1771 AVE DE L'EGLISE	133 443 PHARMACIEN C	30			30				N.S.C.		
7164 76	LOT IBERVILLE RENE GAGNON MARCEL GAGNON 386 WISEMAN	133 444 COMPTABLE C	30			30				N.S.C.		
7164 77	LOT IBERVILLE DO	133 445 C	30			30				N.S.C.		
7164 78	LOT IBERVILLE DO	133 446 C	30			30				N.S.C.		
7164 79	LOT IBERVILLE DO	133 447 C	30			30				N.S.C.		

CITÉ DE
CITY OF **MONTREAL**

RÔLE D'ÉVALUATION DES IMMEUBLES POUR L'EXERCICE FINANCIER COMMENÇANT LE 1ER MAI, 1938.
VALUATION ROLL OF IMMOVABLE PROPERTY FOR THE FISCAL YEAR COMMENCING 1ST MAY, 1938.

764

RUE IBERVILLE
STREET

ARRONDISSEMENT ÉLECTORAL 29
ELECTORAL DISTRICT

QUARTIER AHUNTSIC
WARD

37-38758

COMPTÉ No. ACCOUNT No.	SITUATION DE LA PROPRIÉTÉ LOCATION OF PROPERTY NOM ET ADRESSE DU PROPRIÉTAIRE NAME AND ADDRESS OF OWNER	CADASTRE - SUB-DIVISION		TERRAIN LAND	BÂTIMENTS BUILDINGS	VALEUR (DOLLARS SEULEMENT) - VALUE (DOLLARS ONLY)				Entrées des Trottoirs Maintenance of Sidewalks Pds. Front Ft.	VOÛTES VAULTS	RÉSOLUTION REDUCTION NO.
		OCCUPATION ET/AND DÉNOMINATION				EXEMPT	CATHOLIQUE CATHOLIC	PROTESTANTE PROTESTANT	NEUTRE NEUTRAL			
	 PAR. SAULT AU RECOLLET.....										
7164 80	LOT IBERVILLE RENE GAGNON MARCEL GAGNON	133	448									
		COMPTABLES	C	30			30					N.S.C.
7164 81	LOT IBERVILLE DO	133	449									
			C	30			30					N.S.C.
7164 82	LOT IBERVILLE LUCIEN BAIGNE STE JULIENNE CO MONTCALM	133	450									
		MODELEUR	C	50			50					N.S.C.
7164 83	LOT IBERVILLE CELINA NEVEU VVE DE JOSEPH MATHIEU 7037 CHATEAUBRIAND	133	453									
			C	30			30					N.S.C.
7164 84	LOT IBERVILLE DO	133	454									
			C	30			30					N.S.C.
7164 85	LOT IBERVILLE HENRI HEBERT 8251 HENRI JULIEN	133	455									
		VOYAGEUR	C	30			30					N.S.C.
7164 86	LOT IBERVILLE DO	133	456									
			C	30			30					N.S.C.
	<u>LIMITES DU CARTIER</u>											
	<u>TRAVERSEZ</u>											

CITÉ DE MONTREAL
CITY OF

RÔLE D'ÉVALUATION DES IMMEUBLES POUR L'EXERCICE FINANCIER COMMENÇANT LE 1ER MAI, 1938.
VALUATION ROLL OF IMMOVABLE PROPERTY FOR THE FISCAL YEAR COMMENCING 1ST MAY, 1938.

RUE IBERVILLE ARRONDISSEMENT ÉLECTORAL 29 QUARTIER AHUNTSIC
STREET ELECTORAL DISTRICT WARD

COMPTE No. ACCOUNT No.	SITUATION DE LA PROPRIÉTÉ LOCATION OF PROPERTY NOM ET ADRESSE DU PROPRIÉTAIRE NAME AND ADDRESS OF OWNER	CADASTRE - SUB-DIVISION OCCUPATION ET/AND DÉNOMINATION	VALEUR (DOLLARS SEULEMENT) - VALUE (DOLLARS ONLY)					Entretien des Trotoirs Maintenance of Sidewalks Pde. Front Ft.	VOÛTES VAULTS	RÉSOLUTION REDUCTION NO.
			TERRAIN LAND	BÂTIMENTS BUILDINGS	VALEUR TOTALE - TOTAL VALUE					
			EXEMPT	CATHOLIQUE CATHOLIC	PROTESTANTE PROTESTANT	NEUTRE NEUTRAL	JUIVE JEWISH			
..... PAR. SAULT AU RECOLLET.....										
716487	LOT IBERVILLE LA CIE PROVINCIALE D'IMM. LTEE RM 915, 159 CRAIG O.	133 427 N	30				30		N.S.C.	
716488	LOT IBERVILLE 00	133 425 N	30				30		N.S.C.	
716489	LOT IBERVILLE LEOPOLD MOREL 6212 LOUIS HEMON	133 425 MODELEUR C	30		30				N.S.C.	
716490	LOT IBERVILLE 00	133 424 C	30		30				N.S.C.	
716491	LOT IBERVILLE LA CIE PROVINCIALE D'IMM. LTEE	133 421 N	30				30		N.S.C.	
716492	LOT IBERVILLE EDOUARD PELLETIER	133 420 VENDEUR C	30		30				N.S.C.	
716493	LOT IBERVILLE CLEOPHAS LEBLANC 5911 ST. DENIS	133 419 JOURNALIER C	30		30				N.S.C.	
716494	LOT IBERVILLE ALICE B. LABELLE VVE DE LOUIS ROY 5024 DE LAROCHE	133 418 C	30		30				N.S.C.	
716495	LOT IBERVILLE 00	133 417 C	30		30				N.S.C.	

CITÉ DE MONTREAL
CITY OF

RÔLE D'ÉVALUATION DES IMMEUBLES POUR L'EXERCICE FINANCIER COMMENÇANT LE 1ER MAI, 1938.
VALUATION ROLL OF IMMOVABLE PROPERTY FOR THE FISCAL YEAR COMMENCING 1ST MAY, 1938.

766

RUE IBERVILLE ARRONDISSEMENT ÉLECTORAL 29 QUARTIER AMUNTSIC
STREET ELECTORAL DISTRICT WARD

COMPTE No. ACCOUNT No.	SITUATION DE LA PROPRIÉTÉ LOCATION OF PROPERTY NOM ET ADRESSE DU PROPRIÉTAIRE NAME AND ADDRESS OF OWNER	CADASTRE - SUB-DIVISION OCCUPATION ET/AND DÉNOMINATION	TERRAIN LAND	BÂTIMENTS BUILDINGS	VALEUR (DOLLARS SEULEMENT) - VALUE (DOLLARS ONLY)				Entretien des Trotoirs Maintenance of Sidewalks Pds. Front Fl.	VOUTES VAULTS	RÉSOLUTION REDUCTION NO.
					EXEMPT	CATHOLIQUE CATHOLIC	PROTESTANTE PROTESTANT	NEUTRE NEUTRAL			
		PAR. SAULT AU RECOLLET.....									
716496	LOT IBERVILLE ROMEO ALLARD 38 CADILLAC AVE PONTIAC MICHIGAN U.S.A.	133 416 MECANICIEN C	30			30					N.S.C.
716497	LOT IBERVILLE DO	133 415 C	30			30					N.S.C.
716498	LOT IBERVILLE NELSON GARAYT 7067 CHAMBORD	133 414 MBFT. P	30				30		N		N.S.C.
716499	LOT IBERVILLE SUCC. MARIE D. EMOND EPSE. DE HERMENEGILDE BAIGNE 7104 CH. COLOMB	133 413 GERANT C	30			30					N.S.C.
716500	LOT IBERVILLE ELPHEGE DEAUDELIN 8066 CASGRAIN	133 412 COMMERCANT. C	30			30					N.S.C.
716501	LOT IBERVILLE NAPOLEON PELERIN 64 DANTE	133 411 C	30			30					N.S.C.
716502	LOT IBERVILLE LA CIE PROVINCIALE D'IMM.LTEE RM.915 159 CRAUG O.	133 410 N	30					30			N.S.C.
716503	LOT IBERVILLE DO	133 409 N	30					30			N.S.C.

CITÉ DE MONTREAL
CITY OF

RÔLE D'ÉVALUATION DES IMMEUBLES POUR L'EXERCICE FINANCIER COMMENÇANT LE 1ER MAI, 1938.
VALUATION ROLL OF IMMOVABLE PROPERTY FOR THE FISCAL YEAR COMMENCING 1ST MAY, 1938.

767

RUE IBERVILLE ARRONDISSEMENT ÉLECTORAL 29 QUARTIER AHUNTIC
STREET ELECTORAL DISTRICT WARD

COMPTE NO. ACCOUNT NO.	SITUATION DE LA PROPRIÉTÉ LOCATION OF PROPERTY NOM ET ADRESSE DU PROPRIÉTAIRE NAME AND ADDRESS OF OWNER	CADASTRE - SUB-DIVISION		VALEUR (DOLLARS SEULEMENT) - VALUE (DOLLARS ONLY)					Entretien des Trottoirs Maintenance of Sidewalks Pcs. Front Fl.	VOÛTES VAULTS	RÉSOLUTION REDUCTION NO.	
		OCCUPATION ET/AND DÉNOMINATION	TERRAIN LAND	BÂTIMENTS BUILDINGS	VALEUR TOTALE - TOTAL VALUE							
					EXEMPT	CATHOLIQUE CATHOLIC	PROTESTANTE PROTESTANT	NEUTRE NEUTRAL				JUIVE JEWISH
	 PAR. SAULT AU RECOLLET.....										
716504	LOT IBERVILLE LA CIE PROVINCIALE D'IMM. LTEE RM. 915, 159 CRAIG O.	133 408 N	30				30			N.S.C.		
716505	LOT IBERVILLE PIERRE CHERHAL JR. (A) 6274 MOLSON	133 407 C	30		30					N.S.C.		
716506	LOT IBERVILLE DO	133 406 C	30		30					N.S.C.		
716507	LOT IBERVILLE DO <u>CHARLAND</u>	133 405 C	30		30					N.S.C.		
716508	LOT IBERVILLE CANADIAN NATIONAL RAILWAY CO C.G G.R. WATSON 605 SHAUGHNESSY BLDG	133 PT 357 N	20				20			N.S.C.		
716509	LOT IBERVILLE DO	133 356 N	50				50			N.S.C.		
716510	LOT IBERVILLE DO	133 355 N	50				50			N.S.C.		
716511	LOT IBERVILLE DO	133 354 N	50				50			N.S.C.		

CITÉ DE MONTREAL
CITY OF

RÔLE D'ÉVALUATION DES IMMEUBLES POUR L'EXERCICE FINANCIER COMMENÇANT LE 1ER MAI, 1938.
VALUATION ROLL OF IMMOVABLE PROPERTY FOR THE FISCAL YEAR COMMENCING 1ST MAY, 1938.

768

RUE IBERVILLE
STREET

ARRONDISSEMENT ÉLECTORAL 29
ELECTORAL DISTRICT

QUARTIER AHUNTSIC
WARD

COMPTE No. ACCOUNT No.	SITUATION DE LA PROPRIÉTÉ LOCATION OF PROPERTY NOM ET ADRESSE DU PROPRIÉTAIRE NAME AND ADDRESS OF OWNER	CADASTRE - SUB-DIVISION		TERRAIN LAND	BÂTIMENTS BUILDINGS	VALEUR (DOLLARS SEULEMENT) - VALUE (DOLLARS ONLY)					Entretien des Trotoirs Maintenance of Sidewalks Pds. Front Ft.	VOÛTES VAULTS	RÉSOLUTION REDUCTION NO.
		OCCUPATION ET/AVE DÉNOMINATION				EXEMPT	CATHOLIQUE CATHOLIC	PROTESTANTE PROTESTANT	NEUTRE NEUTRAL	JUIVE JEWISH			
	 PAR SAULT AU		RECOLLET.....									
716512	LOT IBERVILLE SUCC. ROSE A. LALONDE VVE DE J. SEPH ARTHUR COUTURE	133	353										
				C	50		50						N.S.C.
716513	LOT IBERVILLE DO	133	352										
				C	50		50						N.S.C.
716514	LOT IBERVILLE DO	133	351										
				C	50		50						N.S.C.
716515	LOT IBERVILLE DO	133	350										
				C	50		50						N.S.C.
716516	LOT IBERVILLE LA CIE PROVINCIALE D'IMM. LTEE RM. 915, 159 CRAIG O.	133	349										
				N	30				30				N.S.C.
716517	LOT IBERVILLE DO	133	348										
				N	30				30				N.S.C.
716518	LOT IBERVILLE DO	133	347										
				N	30				30				N.S.C.
716519	LOT IBERVILLE DO	133	346										
				N	30				30				N.S.C.
716520	LOT IBERVILLE RICHARD FOSTER 778 HARTLAND AVE	133	345										
		SUPT.		C	50		50						N.S.C.

CITÉ DE
CITY OF **MONTREAL**

RÔLE D'ÉVALUATION DES IMMEUBLES POUR L'EXERCICE FINANCIER COMMENÇANT LE 1ER MAI, 1938.
VALUATION ROLL OF IMMOVABLE PROPERTY FOR THE FISCAL YEAR COMMENCING 1ST MAY, 1938.

769

RUE IBERVILLE
STREET

ARRONDISSEMENT ÉLECTORAL 29
ELECTORAL DISTRICT

QUARTIER AHUNTSIC
WARD

COMPTE NO. ACCOUNT NO.	SITUATION DE LA PROPRIÉTÉ LOCATION OF PROPERTY	CADASTRE - SUB-DIVISION		VALEUR (DOLLARS SEULEMENT) - VALUE (DOLLARS ONLY)					Entretien des Trotoirs Maintenance of Sidewalks Pda. Front Fl.	VOÛTES VAULTS	RÉSOLUTION REDUCTION NO.	
		NOM ET ADRESSE DU PROPRIÉTAIRE NAME AND ADDRESS OF OWNER	OCCUPATION ET/AND DÉNOMINATION	TERRAIN LAND	BÂTIMENTS BUILDINGS	EXEMPT	CATHOLIQUE CATHOLIC	PROTESTANTE PROTESTANT				NEUTRE NEUTRAL
		 PAR. SAULT AU RECOLLET.....									
716521	LOT IBERVILLE RICHARD FOSTER 778 HARTLAND AVE	133 344 SUPT. C	50		50					N.S.C.		
716522	LOT IBERVILLE ALFRED YAREL 6693 DUMAS	133 343 INGENIEUR C	50		50					N.S.C.		
716523	LOT IBERVILLE LA CIE PROVINCIALE D'IMM. LTEE	133 342 N	30				30			N.S.C.		
716524	LOT IBERVILLE DOMINA LEBLANC 7288 BERRI	133 341 USUFT) MECANICIEN C	50		50					N.S.C.		
716525	LOT IBERVILLE DO	133 340 C	50		50					N.S.C.		
716526	LOT IBERVILLE MARIE LOUISE FOURNIER VVE DE ARTHUR DUMAS	133 339 C	50		50					N.S.C.		
716527	LOT IBERVILLE DO	133 338 C	50		50					N.S.C.		
716528	LOT IBERVILLE LA CIE PROVINCIALE D'IMM. LTEE	133 337 N	30				30			N.S.C.		
716529	LOT IBERVILLE DO	133 336 N	30					30		N.S.C.		

CITÉ DE MONTREAL
CITY OF

RÔLE D'ÉVALUATION DES IMMEUBLES POUR L'EXERCICE FINANCIER COMMENÇANT LE 1ER MAI, 1938.
VALUATION ROLL OF IMMOVABLE PROPERTY FOR THE FISCAL YEAR COMMENCING 1ST MAY, 1938.

77

RUE IBERVILLE ARRONDISSEMENT ÉLECTORAL 29 QUARTIER AMUNTSIC
STREET ELECTORAL DISTRICT WARD

COMPTE No. ACCOUNT NO.	SITUATION DE LA PROPRIÉTÉ LOCATION OF PROPERTY	CADASTRE - SUB-DIVISION OCCUPATION ET/AND DÉNOMINATION	TERRAIN LAND	BÂTIMENTS BUILDINGS	VALEUR (DOLLARS SEULEMENT) - VALUE (DOLLARS ONLY)					Entretien des Trotoirs Maintenance of Sidewalks Pds. Front Pt.	VOÛTES VAULTS	RÉSOLUTION REDUCTION NO.
					EXEMPT	CATHOLIQUE CATHOLIC	PROTESTANTE PROTESTANT	NEUTRE NEUTRAL	JUIVE JEWISH			
	 PAR SAULT AU RECOLLET										
716530	LOT IBERVILLE CHAS .A. REXX ROY 4669 PONTIAC	133 335 MENUISIER C	50			50					N.S.C.	
716531	LOT IBERVILLE DO	133 334 C	50			50					M.S.C.	
716532	LOT IBERVILLE ARMAND GOULET LUCIEN GOULET 10627 GRANDE ALLEE	133 333 COMMIS C	50			50					N.S.C.	
	<u>SALVE</u>											
716533	LOT IBERVILLE JOSEPH ROBERT 2285 SOUVENIR	133 284 ÉPICIER C	100			100					N.S.C.	
716534	LOT IBERVILLE DO	133 283 C	100			100					N.S.C.	
716535	LOT IBERVILLE DO	133 282 C	100			100					N.S.C.	
716536	LOT IBERVILLE LA CITE DE MONTREAL	133 281 (REN PRIVÉE) (NEUTRE POUR TAXE SCOLAIRE)	100		100			100			N.S.C.	
716537	LOT IBERVILLE DO	133 280 (REN PRIVÉE) (NEUTRE POUR TAXE SCOLAIRE)	100		100			100			N.S.C.	

CITÉ DE MONTREAL
CITY OF

771

RÔLE D'ÉVALUATION DES IMMEUBLES POUR L'EXERCICE FINANCIER COMMENÇANT LE 1ER MAI, 1938.
VALUATION ROLL OF IMMOVABLE PROPERTY FOR THE FISCAL YEAR COMMENCING 1ST MAY, 1938.

RUE IBERVILLE ARRONDISSEMENT ÉLECTORAL 29 QUARTIER AMUNTSIC
STREET ELECTORAL DISTRICT WARD

COMPTE No. ACCOUNT No.	SITUATION DE LA PROPRIÉTÉ LOCATION OF PROPERTY	CADASTRE - SUB-DIVISION		TERRAIN LAND	BÂTIMENTS BUILDINGS	VALEUR (DOLLARS SEULEMENT) - VALUE (DOLLARS ONLY)					Entretien des Trottoirs Maintenance of Sidewalks Pos. Front Fl.	VOÛTES VAULTS	RÉSOLUTION REDUCTION NO.
		NOM ET ADRESSE DU PROPRIÉTAIRE NAME AND ADDRESS OF OWNER	OCCUPATION ET/OU DÉSIGNATION			EXEMPT	CATHOLIQUE CATHOLIC	PROTESTANTE PROTESTANT	NEUTRE NEUTRAL	JUIVE JEWISH			
		 PAR. SAULT DU RECOLLET.....										
716538	LOT IBERVILLE LA CITE DE MONTREAL	133 279 EX		100		100			100			N.S.C.	
716539	LOT IBERVILLE LA CIE PROVINCIALE D'IMM LTEE RM. 915, 159 CRAIG 0.	133 278 N		100					100			N.S.C.	
716540	LOT IBERVILLE DO	133 277 N		100					100			N.S.C.	
716541	LOT IBERVILLE DO	133 276 N		100					100			N.S.C.	
716542	LOT IBERVILLE DO	133 275 N		100					100			N.S.C.	
716543	LOT IBERVILLE DO	133 274 N		100					100			N.S.C.	
716544	LOT IBERVILLE ERNEST PLOUFFE 3515 BORDEAUX	133 273 COMPTABLE C		100			100					N.S.C.	
716545	LOT IBERVILLE HECTOR FOURNIER 350 LEMOINE	133 272 COMPTABLE C		100			100					N.S.C.	
716546	LOT IBERVILLE LA CIE PROVINCIALE D'IMM. LTEE RM. 915 159 CRAIG 0.	133 271 N		100					100			N.S.C.	

CITÉ DE MONTREAL
CITY OF

RÔLE D'ÉVALUATION DES IMMEUBLES POUR L'EXERCICE FINANCIER COMMENÇANT LE 1ER MAI, 1938.
VALUATION ROLL OF IMMOVABLE PROPERTY FOR THE FISCAL YEAR COMMENCING 1ST MAY, 1938.

772

RUE IBERVILLE ARRONDISSEMENT ÉLECTORAL 29 QUARTIER ARUNTSIC
STREET IBERVILLE ELECTORAL DISTRICT 29 WARD ARUNTSIC

COMPTÉ NO. ACCOUNT NO.	SITUATION DE LA PROPRIÉTÉ LOCATION OF PROPERTY	CADASTRE - SUB-DIVISION		VALEUR (DOLLARS SEULEMENT) - VALUE (DOLLARS ONLY)					Entretien des Trotoirs Maintenance of Sidewalks Pch. Front Ft.	VOÛTES VAULTS	RÉSOLUTION REDUCTION NO.
		NOM ET ADRESSE DU PROPRIÉTAIRE NAME AND ADDRESS OF OWNER	OCCUPATION ET/AND DÉNOMINATION	TERRAIN LAND	BÂTIMENTS BUILDINGS	EXEMPT	CATHOLIQUE CATHOLIC	PROTESTANTE PROTESTANT			
	 PAR SAULT AU RECOLLET									
7165 47	LOT IBERVILLE DIDAS GUIMOND 6553 24 EME AVE	133	270	100			100				N.S.C.
7165 48	LOT IBERVILLE ELIE ST. JACQUES 4916 PALM	133	269	100			100				N.S.C.
7165 49	LOT IBERVILLE JOSEPH AVILLA BERTRAND 5648 4 EME AVE ROSEMONT	133	268	100			100				N.S.C.
7165 50	LOT IBERVILLE CHARLES EDWARD MIGNERON 4159 ST. ANDRE	133	267	100			100				N.S.C.
7165 51	LOT IBERVILLE FAMILIA BERTRAND 4159 ST. ANDRE	133	266	100			100				N.S.C.
7165 52	LOT IBERVILLE DO	133	265	100			100				N.S.C.
7165 53	LOT IBERVILLE NAPOLEON BERTRAND RIGAUD QUE.	133	264	100			100				N.S.C.
7165 54	LOT IBERVILLE DO	133	263	100			100				N.S.C.

CITÉ DE MONTREAL
CITY OF

RÔLE D'ÉVALUATION DES IMMEUBLES POUR L'EXERCICE FINANCIER COMMENÇANT LE 1ER MAI, 1938.
VALUATION ROLL OF IMMOVABLE PROPERTY FOR THE FISCAL YEAR COMMENCING 1ST MAY, 1938.

773

RUE IBERVILLE ARRONDISSEMENT ÉLECTORAL 29 QUARTIER AHUNTSIC
STREET ELECTORAL DISTRICT WARD

COMPTÉ No. ACCOUNT No.	SITUATION DE LA PROPRIÉTÉ LOCATION OF PROPERTY	CADASTRE - SUB-DIVISION OCCUPATION ET/AND DÉNOMINATION	TERRAIN LAND	BÂTIMENTS BUILDINGS	VALEUR (DOLLARS SEULEMENT) - VALUE (DOLLARS ONLY)				Entretien des Trottoirs Maintenance of Sidewalks Pds. Front Ft.	VOÛTES VAULTS	RÉSOLUTION REDUCTION NO.
					EXEMPT	CATHOLIQUE CATHOLIC	PROTESTANTE PROTESTANT	NEUTRE NEUTRAL			
	 PAR. SAULT AU RECOLLET.....									
716555	LOT IBERVILLE GEORGES CARTIER 535 AZILDA	133 262 TAILLEUR C	100			100				N.S.C.	
716556	LOT IBERVILLE DO SAURLOL	133 261 C	100			100				N.S.C.	
716557	LOT IBERVILLE NAPOLEON DUROCHER 2829 BLVD. ROSEMONT	133 212 M.T. EMP. C	180			180				25	
716558	LOT IBERVILLE DO	133 211 C	180			180				25	
716559	LOT IBERVILLE DO	133 210 C	180			180				25	
716560	LOT IBERVILLE DO	133 209 C	180			180				25	
716561	LOT IBERVILLE HENRI MERRETTE	133 208 COMMIS C	180			180				25	
716562	LOT IBERVILLE DO	133 207 C	180			180				25	

CITÉ DE MONTREAL
CITY OF

RÔLE D'ÉVALUATION DES IMMEUBLES POUR L'EXERCICE FINANCIER COMMENÇANT LE 1ER MAI, 1938.
VALUATION ROLL OF IMMOVABLE PROPERTY FOR THE FISCAL YEAR COMMENCING 1ST MAY, 1938.

774

RUE IBERVILLE
STREET

ARRONDISSEMENT ÉLECTORAL 29
ELECTORAL DISTRICT

QUARTIER AHUNTSIC
WARD

COMPTE NO. ACCOUNT NO.	SITUATION DE LA PROPRIÉTÉ LOCATION OF PROPERTY NOM ET ADRESSE DU PROPRIÉTAIRE NAME AND ADDRESS OF OWNER	CADASTRE - SUB-DIVISION		TERRAIN LAND	BÂTIMENTS BUILDINGS	VALEUR (DOLLARS SEULEMENT) - VALUE (DOLLARS ONLY)					Entretien des Trotoirs Maintenance of Sidewalks Pds. Front Ft.	VOÛTES VAULTS	RÉSOLUTION REDUCTION NO.
		OCCUPATION ET/AND DÉNOMINATION				EXEMPT	CATHOLIQUE CATHOLIC	PROTESTANTE PROTESTANT	NEUTRE NEUTRAL	JUIVE JEWISH			
	PAR. SAULT AU RECOLLET.....											
716563	LOT IBERVILLE GEORGES WM. SIMMONDS 6358 ST. DENIS	133	206	1 80				1 80				25	
716564	LOT IBERVILLE DO	133	205	1 80				1 80				25	
716565	LOT IBERVILLE RVD. JOSEPH LAFERRIERE ST. HYACINTHE QUE.	133	204	1 80			1 80					25	
716566	LOT IBERVILLE DO	133	203	1 80			1 80					25	
716567	LOT IBERVILLE DO	133	202	1 80			1 80					25	
716568	LOT IBERVILLE ALPHONSE LAFERRIERE 2377 BORDEAUX	133	201	1 80			1 80					25	
716569	LOT IBERVILLE DO	133	200	1 80			1 80					25	
716570	LOT IBERVILLE MAXIMILIEN BOURGET 5132 8ÈME AVE ROSEMONT	133	199	1 80			1 80					25	
716571	LOT IBERVILLE DO	133	198	1 80			1 80					25	

CITÉ DE
CITY OF **MONTREAL**

RÔLE D'ÉVALUATION DES IMMEUBLES POUR L'EXERCICE FINANCIER COMMENÇANT LE 1ER MAI, 1938.
VALUATION ROLL OF IMMOVABLE PROPERTY FOR THE FISCAL YEAR COMMENCING 1ST MAY, 1938.

775

RUE IBERVILLE ARRONDISSEMENT ÉLECTORAL 29 QUARTIER AHUNTSIC
STREET ELECTORAL DISTRICT WARD

COMPTE No. ACCOUNT No.	SITUATION DE LA PROPRIÉTÉ LOCATION OF PROPERTY NOM ET ADRESSE DU PROPRIÉTAIRE NAME AND ADDRESS OF OWNER	CADASTRE - SUB-DIVISION		TERRAIN LAND	BÂTIMENTS BUILDINGS	VALEUR (DOLLARS SEULEMENT) - VALUE (DOLLARS ONLY)					Entretien des Trottoirs Maintenance of Sidewalks Pds. Front Pl.	VOÛTES VAULTS	RÉSOLUTION REDUCTION NO.
		OCCUPATION ET/AND DÉNOMINATION				VALEUR TOTALE - TOTAL VALUE							
						EXEMPT	CATHOLIQUE CATHOLIC	PROTESTANTE PROTESTANT	NEUTRE NEUTRAL	JUIVE JEWISH			
	 PAR. SAULT AU RECOLLET											
7165 72	LOT IBERVILLE GAUDIAS CHOQUETTE ST HYACINTHE QUE	133	197	180			180				25		
7165 73	LOT HIBERVILLE DO	133	196	180			180				25		
7165 74	10260 IBERVILLE DO	133	195	180	520		700				25		
7165 75	10264 IBERVILLE HERMENEGILDE LAFOND 10264 IBERVILLE	133	194	180	1820		2000 2000				25		
7165 76	10268 IBERVILLE EDMOND LAFOND 10268 IBERVILLE	133	193	180	1820		2000				25		
7165 77	LOT IBERVILLE DO	133	192	180			180				25		
7165 78	LOT IBERVILLE DO	133	191	180			180				25		
7165 79	LOT IBERVILLE AIME GUERTIN	133	190	180			180				25		
7165 80	LOT IBERVILLE DO <u>FLEURY</u>	133	189	180			180				25		

CITÉ DE MONTREAL
CITY OF

RÔLE D'ÉVALUATION DES IMMEUBLES POUR L'EXERCICE FINANCIER COMMENÇANT LE 1ER MAI, 1938.
VALUATION ROLL OF IMMOVABLE PROPERTY FOR THE FISCAL YEAR COMMENCING 1ST MAY, 1938.

270

RUE IBERVILLE
STREET

ARRONDISSEMENT ÉLECTORAL 29
ELECTORAL DISTRICT

QUARTIER AHUNTSIC
WARD

COMPTÉ No. ACCOUNT No.	SITUATION DE LA PROPRIÉTÉ LOCATION OF PROPERTY	CADASTRE - SUB-DIVISION		VALEUR (DOLLARS SEULEMENT) - VALUE (DOLLARS ONLY)					Entretien des Trottoirs Maintenance of Sidewalks Pos. Front Pl.	VOÛTES VAULTS	RÉSOLUTION REDUCTION NO.
		NOM ET ADRESSE DU PROPRIÉTAIRE NAME AND ADDRESS OF OWNER	OCCUPATION ET/AND DÉSIGNATION	TERRAIN LAND	BÂTIMENTS BUILDINGS	EXEMPT	CATHOLIQUE CATHOLIC	PROTESTANTE PROTESTANT			
	<u>FLEURY</u>	 PAR. SAULT AU RECOLLET.....								
7165 81	LOT IBERVILLE J. ALCIDE CLOUTIER 1448 VISITATION	133 141 FORGERON C	210							25	
7165 82	LOT IBERVILLE DO	133 140 C	210							25	
7165 83	LOT IBERVILLE DO	133 139 C	210							25	
7165 84	LOT IBERVILLE DO	133 138 C	210							25	
7165 85	LOT IBERVILLE CARL SAVADA 673 ST. ROCH	133 137 <i>Parker</i> C	150							25	
7165 86	¹⁰³⁶⁰ LOT IBERVILLE DO	133 136 C	150	1050.				1050. 150		25	OERT. No. 38/1939
7165 87	LOT IBERVILLE MARY JANE THOMPSON VVE DE THOMAS PATRICK PHELAN 4274 DES ERABLES	133 135 C	150							25	
7165 88	LOT IBERVILLE MARY JANE THOMPSON DO	133 134 C	150							25	

CITÉ DE MONTREAL
CITY OF

RÔLE D'ÉVALUATION DES IMMEUBLES POUR L'EXERCICE FINANCIER COMMENÇANT LE 1ER MAI, 1938.
VALUATION ROLL OF IMMOVABLE PROPERTY FOR THE FISCAL YEAR COMMENCING 1ST MAY, 1938.

777

RUE IBERVILLE
STREET

ARRONDISSEMENT ÉLECTORAL 29
ELECTORAL DISTRICT

QUARTIER AHUNTSIC
WARD

COMPTE No. ACCOUNT No.	SITUATION DE LA PROPRIÉTÉ LOCATION OF PROPERTY NOM ET ADRESSE DU PROPRIÉTAIRE NAME AND ADDRESS OF OWNER	CADASTRE - SUB-DIVISION		TERRAIN LAND	BÂTIMENTS BUILDINGS	VALEUR (DOLLARS SEULEMENT) - VALUE (DOLLARS ONLY)					Entretien des Trotoirs Maintenance of Sidewalks Pds. Front Ft.	VOÛTES VAULTS	RÉSOLUTION REDUCTION NO.
		OCCUPATION ET/AND DÉNOMINATION				EXEMPT	CATHOLIQUE CATHOLIC	PROTESTANTE PROTESTANT	NEUTRE NEUTRAL	JUIVE JEWISH			
	 PAR. SAULT AU RECOLLET.....											
716589	LOT IBERVILLE MARY JANE THOMPSON VVE DE THOMAS PATRICK PHELAN 4274 DES ERABLES	133	133	C	150		150					25	
716590	LOT IBERVILLE DO	133	132	C	150		150					25	
716591	LOT IBERVILLE DO	133	131	C	150		150					25	
716592	LOT IBERVILLE DO	133	130	C	150		150					25	
716593	LOT IBERVILLE DO	133	129	C	150		150					25	
716594	LOT IBERVILLE DO	133	128	C	150		150					25	
716595	LOT IBERVILLE DO	133	127	C	150		150					25	
716596	LOT IBERVILLE XO	133	126	C	150		150					25	
716597	LOT IBERVILLE DO	133	125	C	150 510		150 510					25	


cont. 20.

CITÉ DE MONTREAL
CITY OF

RÔLE D'ÉVALUATION DES IMMEUBLES POUR L'EXERCICE FINANCIER COMMENÇANT LE 1ER MAI, 1938.
VALUATION ROLL OF IMMOVABLE PROPERTY FOR THE FISCAL YEAR COMMENCING 1ST MAY, 1938.

RUE IBERVILLE ARRONDISSEMENT ÉLECTORAL 29 QUARTIER AHUNTSIC
STREET ELECTORAL DISTRICT WARD

COMPTE No. ACCOUNT NO.	SITUATION DE LA PROPRIÉTÉ LOCATION OF PROPERTY NOM ET ADRESSE DU PROPRIÉTAIRE NAME AND ADDRESS OF OWNER	CADASTRE - SUB-DIVISION		TERRAIN LAND	BÂTIMENTS BUILDINGS	VALEUR (DOLLARS SEULEMENT) - VALUE (DOLLARS ONLY)					Enlèvement des Trottoirs Maintenance of Sidewalks Pds. Front Pl.	VOÛTES VAULTS	RÉSOLUTION REDUCTION NO.
		OCCUPATION ET/AND DÉNOMINATION				EXEMPT	CATHOLIQUE CATHOLIC	PROTESTANTE PROTESTANT	NEUTRE NEUTRAL	JUIVE JEWISH			
716598	10456/0458 IBERVILLE LA CIE PROVINCIALE D'ADM LTEE RM 915 159 CRAIG O.	133	124	300	500				800		50		
716599	IBERVILLE	133	123	150					150		25		
716600	LOT IBERVILLE ROSE ALMA GOYETTE EPSE DE GEORGES ROCHARD Richard 740 IRENE	133	122	210			210				25		
716601	LOT IBERVILLE DO	133	121	210			210				25		
716602	LOT IBERVILLE DENNIS JOSEPH MC CORMICK JUDICIA TURGEON SON EPSE 5204 ST. DENIS	133	120	210			210				25		
716603	10482 IBERVILLE ARMAND BROSSARD 10482 IBERVILLE	133	119	210	1590		1800				25		
716604	LOT IBERVILLE DO	133	118	210			210				25		
716605	DAQUST LOT IBERVILLE LA CIE PROVINCIALE D'IMM. LTEE	133	69	150					150		25		



CITÉ DE MONTREAL
CITY OF

RÔLE D'ÉVALUATION DES IMMEUBLES POUR L'EXERCICE FINANCIER COMMENÇANT LE 1ER MAI, 1938.
VALUATION ROLL OF IMMOVABLE PROPERTY FOR THE FISCAL YEAR COMMENCING 1ST MAY, 1938.

77

RUE IBERVILLE
STREET

ARRONDISSEMENT ÉLECTORAL 29
ELECTORAL DISTRICT

QUARTIER AHUNSLIC
WARD

COMPTÉ No. ACCOUNT No.	SITUATION DE LA PROPRIÉTÉ LOCATION OF PROPERTY NOM ET ADRESSE DU PROPRIÉTAIRE NAME AND ADDRESS OF OWNER	CADASTRE - SUB-DIVISION		VALEUR (DOLLARS SEULEMENT) - VALUE (DOLLARS ONLY)					Entretien des Trottoirs Maintenance of Sidewalks Pds. Front Ft.	VOÛTES VAULTS	RÉSOLUTION REDUCTION NO.
		OCCUPATION ET/AND DÉNOMINATION	TERRAIN LAND	BÂTIMENTS BUILDINGS	EXEMPT	VALEUR TOTALE - TOTAL VALUE					
						CATHOLIQUE CATHOLIC	PROTESTANTE PROTESTANT	NEUTRE NEUTRAL	JUIVE JEWISH		
	 PAR. SAUL	AU RECOLLET						
716606	LOT IBERVILLE FLORA MAY LAFONTAINE VVE DE ERNEST BARRIERE CHAMPLAIN NoY.	133	68		240	240				25	
716607	LOT IBERVILLE LA CIE PROVINCIALE D'IMM. LTEE RM. 915, 159 CRAIG O.	133	67		150			150		25	
716608	LOT IBERVILLE DO	133	66		150			150		25	
716609	LOT IBERVILLE ANTOINETTE BOURDON EPSE DE UBALD HOULE 1638 AVE DE L'EGLISE	133	65	PLOMBIER	240	240				25	
716610	LOT IBERVILLE LA CIE PROVINCIALE D'IMM. LTEE A/S MME. BLANCHET 4665 CARTIER	133	64		150			150		25	
716611	10540-42 IBERVILLE FERNAND LANGLOIS 10542 IBERVILLE	133	63 62	INSTITUTEUR	480	2820	3300			50	
716612	LOT IBERVILLE RENE GAGNON MARCEL GAGNON 386 WISEMAN	133	61	COMPTABLES	150	150				25	

CITÉ DE MONTREAL
CITY OF

RÔLE D'ÉVALUATION DES IMMEUBLES POUR L'EXERCICE FINANCIER COMMENÇANT LE 1ER MAI, 1938.
VALUATION ROLL OF IMMOVABLE PROPERTY FOR THE FISCAL YEAR COMMENCING 1ST MAY, 1938.

780

RUE STREET IBERVILLE ARRONDISSEMENT ÉLECTORAL 29 QUARTIER WARD 4 HUNTSIC
ELECTORAL DISTRICT

COMPTE NO. ACCOUNT NO.	SITUATION DE LA PROPRIÉTÉ LOCATION OF PROPERTY	CADASTRE - SUB-DIVISION		VALEUR (DOLLARS SEULEMENT) - VALUE (DOLLARS ONLY)					Entretien des Trottoirs Maintenance of Sidewalks Pds. Front Pl.	VOÛTES VAULTS	RÉSOLUTION REDUCTION NO.		
		NOM ET ADRESSE DU PROPRIÉTAIRE NAME AND ADDRESS OF OWNER	OCCUPATION ET/AND DÉNOMINATION	TERRAIN LAND	BÂTIMENTS BUILDINGS	VALEUR TOTALE - TOTAL VALUE							
						EXEMPT	CATHOLIQUE CATHOLIC	PROTESTANTE PROTESTANT				NEUTRE NEUTRAL	JUIVE JEWISH
		 PAR SAULT AU RECOLLET										
716613	LOT IBERVILLE RENE GAGNON MARCEL GAGNON 286 WISEMAN	133 60 COMPTABLES C		1 50		1 50				25			
716614	LOT IBERVILLE DO	133 59 C		1 50		1 50				25			
716615	LOT IBERVILLE DO	133 58 C		1 50		1 50				25			
716616	LOT IBERVILLE DO	133 57 C		1 50		1 50				25			
716617	LOT IBERVILLE DO	133 56 C		1 50		1 50				25			
716618	LOT IBERVILLE LOUIS MARCHAND CHARLES MARCHAND	133 55 C		2 40		2 40				25			
716619	LOT IBERVILLE LA CITE DE MONTREAL	133 54 (FIN PRIVÉE) EX (NEUTRE POUR TAXE SCOLAIRE)		2 40	2 40		2 40			25			
716620	LOT IBERVILLE GABRIELLE PENNETON EPSE DE AGOSTINO SALVETTI 5180 DUROCHER	133 53 C		2 40		2 40				25			
716621	LOT IBERVILLE DO	133 52 C		2 40		2 40				25			

CITÉ DE MONTREAL
CITY OF

RÔLE D'ÉVALUATION DES IMMEUBLES POUR L'EXERCICE FINANCIER COMMENÇANT LE 1ER MAI, 1938.
VALUATION ROLL OF IMMOVABLE PROPERTY FOR THE FISCAL YEAR COMMENCING 1ST MAY, 1938.

781

RUE IBERVILLE
STREET

ARRONDISSEMENT ÉLECTORAL 29
ELECTORAL DISTRICT

QUARTIER AHUNTSIC
WARD

COMPTE No. ACCOUNT No.	SITUATION DE LA PROPRIÉTÉ LOCATION OF PROPERTY NOM ET ADRESSE DU PROPRIÉTAIRE NAME AND ADDRESS OF OWNER	CADASTRE - SUB-DIVISION		TERRAIN LAND	BÂTIMENTS BUILDINGS	VALEUR (DOLLARS SEULEMENT) - VALUE (DOLLARS ONLY)					Entretien des Trotoirs Maintenance of Sidewalks Pds. Front Ft.	VOÛTES VAULTS	RÉSOLUTION REDUCTION NO.
		OCCUPATION ET/AND DÉNOMINATION				EXEMPT	CATHOLIQUE CATHOLIC	PROTESTANTE PROTESTANT	NEUTRE NEUTRAL	JUIVE JEWISH			
	 PAR. SAULT AU RECOLLET.....											
716622	LOT IBERVILLE CLEOPHAS DESJARDINS 6618 POUPART	133	51	240			240					25	
716623	LOT IBERVILLE DO	133	50	240			240					25	
716624	LOT IBERVILLE DO	133	49	240			240					25	
716625	LOT IBERVILLE PHANELIE GEOFFRION VVE DE GEORGES B. LATOUR 160 BLOOMFIELD	133	48	240			240					25	
716626	LOT IBERVILLE ARTHUR DEMONTIGNY 281 CHURCH AVE, VERDUN	133	47	240			240					25	
716627	LOT IBERVILLE DO	133	46	210			210					25	
	<u>PERRAS</u> Ass. E... 30.....											
716628	LOT IBERVILLE CELINA NEVEU VVE DE JOSEPH MATHIEU 7037 CHATEAUBRIAND	133	14	550			550					22	
716629	LOT IBERVILLE O	133	13	550			550					25 22	


CITÉ DE MONTREAL
CITY OF

RÔLE D'ÉVALUATION DES IMMEUBLES POUR L'EXERCICE FINANCIER COMMENÇANT LE 1ER MAI, 1938.
VALUATION ROLL OF IMMOVABLE PROPERTY FOR THE FISCAL YEAR COMMENCING 1ST MAY, 1938.

782

RUE STREET IBERVILLE ARRONDISSEMENT ÉLECTORAL 30 QUARTIER ABUNTSIC
ELECTORAL DISTRICT WARD

COMPTE No. ACCOUNT No.	SITUATION DE LA PROPRIÉTÉ LOCATION OF PROPERTY	CADASTRE - SUB-DIVISION	VALEUR (DOLLARS SEULEMENT) - VALUE (DOLLARS ONLY)					Enbration des Trotoirs Maintenance of Sidewalks Pav. Front Ft.	VOUTES VAULTS	RÉSOLUTION REDUCTION NO.	
			TERRAIN LAND	BÂTIMENTS BUILDINGS	VALEUR TOTALE - TOTAL VALUE						
	NOM ET ADRESSE DU PROPRIÉTAIRE NAME AND ADDRESS OF OWNER	OCCUPATION ET/AND DÉNOMINATION			EXEMPT	CATHOLIQUE CATHOLIC	PROTESTANTE PROTESTANT	NEUTRE NEUTRAL	JUIVE JEWISH		
..... PAR. SAULT AU RECOLLET.....											
716630	LOT IBERVILLE ROCCO VENDETTI 4763 VICTORIA AVE	133 12 GERANT C	550			550					25
716631	LOT IBERVILLE MAURICE PANNETON 50 CARDINAL, ST. LAURENT.	133 11 MNFR. C	550			550					25
716632	LOT IBERVILLE ANTOINE PANNETON 5600 WAVERLEY	133 10 COMMIS C	550			550					25
716633	LOT IBERVILLE PAUL PANNETON	133 9 INDUSTRIEL C	550			550					25
716634	LOT IBERVILLE CORINNE PANNETON EPSE DE ROCCO VENDETTI 4763 VICTORIA AVE	133 8 GERANT C	550			550					25
716635	LOT IBERVILLE ALFRED PANNETON 4444A FABRE	133 7 COMMIS C	550			550					25
716636	10754 IBERVILLE DIDACE GAUTHIER 10754 IBERVILLE <u>BLVD. GOUIN</u>	133 6 GRAVEUR C	550	1050		1600 550					25
..... BRUCHESI.....											



CITÉ DE MONTREAL
CITY OF

RÔLE D'ÉVALUATION DES IMMEUBLES POUR L'EXERCICE FINANCIER COMMENÇANT LE 1ER MAI, 1938.
VALUATION ROLL OF IMMOVABLE PROPERTY FOR THE FISCAL YEAR COMMENCING 1ST MAY, 1938.

203

RUE BRUCHESI ARRONDISSEMENT ÉLECTORAL 30 QUARTIER AMUNTSIC
STREET ELECTORAL DISTRICT WARD

COMPTÉ NO. ACCOUNT NO.	SITUATION DE LA PROPRIÉTÉ LOCATION OF PROPERTY	CADASTRE - SUB-DIVISION		VALEUR (DOLLARS SEULEMENT) - VALUE (DOLLARS ONLY)					Entretien des Trottoirs Maintenance of Sidewalks Pub. Front Fl.	VOÛTES VAULTS	RÉSOLUTION REDUCTION NO.
		NOM ET ADRESSE DU PROPRIÉTAIRE NAME AND ADDRESS OF OWNER	OCCUPATION ET/AND DÉNOMINATION	TERRAIN LAND	BÂTIMENTS BUILDINGS	EXEMPT	CATHOLIQUE CATHOLIC	PROTESTANTE PROTESTANT			
7166 37	BLVD GOUIN LOT BRUCHESI OSCAR ST. GERMAIN 5126 ST. DENIS	PAR. SAULT AU RECOLLET 134 52 COMMIS EX 32 C		4 50			4 50			114	
7166 38	LOT BRUCHESI DO	134 53 C		4 50			4 50			25	
7166 39	LOT BRUCHESI DO	134 54 C		4 50			4 50			25	
7166 40	LOT BRUCHESI DO	134 55 C		4 50			4 50			25	
7166 41	LOT BRUCHESI LA CITE DE MONTREAL	134 56 (EX PRIVEE) EX (NEUTRE POUR TAXE SCOLAIRE)		4 50	4 50		4 50			25	
7166 42	LOT BRUCHESI ALBERTINE LABELLE EPSE SEP. OVILA RICHER 10450 AUDOIN MTL. NORD.	134 57 DE B. DE C		4 50			4 50			25	
7166 43	LOT BRUCHESI MILLEN & FRERE LTEE 640 BLVD GOUIN EST	134 58 N		4 50			4 50			25	
	<u>PERRAS</u>	----- A.E. 29. -----									
7166 44	LOT BRUCHESI JOSEPH ONESIME LABRECQUE 1256 SHERBROOKE E.	134 73 MARCHAND C		200			200			N.S.C.	

CITÉ DE MONTREAL
CITY OF

RÔLE D'ÉVALUATION DES IMMEUBLES POUR L'EXERCICE FINANCIER COMMENÇANT LE 1ER MAI, 1938.
VALUATION ROLL OF IMMOVABLE PROPERTY FOR THE FISCAL YEAR COMMENCING 1ST MAY, 1938.

784

RUE BRUCHESI ARRONDISSEMENT ÉLECTORAL 29 QUARTIER AHUNTSIC
STREET ELECTORAL DISTRICT WARD

COMPTÉ No. ACCOUNT No.	SITUATION DE LA PROPRIÉTÉ LOCATION OF PROPERTY	CADASTRE - SUB-DIVISION	VALEUR (DOLLARS SEULEMENT) - VALUE (DOLLARS ONLY)					Enlèvement des Trotoirs Maintenance of Sidewalks Pds. Front Ft.	VOÛTES VAULTS	RÉSOLUTION REDUCTION NO.
			NOM ET ADRESSE DU PROPRIÉTAIRE NAME AND ADDRESS OF OWNER	OCCUPATION ET/AND DÉNOMINATION	TERRAIN LAND	BÂTIMENTS BUILDINGS	VALEUR TOTALE - TOTAL VALUE			
PAR SAULT AU RECOLLET										
					EXEMPT	CATHOLIQUE CATHOLIC	PROTESTANTE PROTESTANT	NEUTRE NEUTRAL	JUIVE JEWISH	
716645	LOT BRUCHESI JOSEPH ONESIME LABRECQUE 1256 SHERBROOKE E.	134 ⁴ 74 MARCHAND C	190			190				N.S.C.
716646	LOT BRUCHESI DO	134 75 C	190			190				N.S.C.
716647	LOT BRUCHESI MARIE LOUISE LABRECQUE VVE DE JOSEPH C. POISSANT	134 76 C	190			190				N.S.C.
716648	LOT BRUCHESI SUCC ADOLPHE GERVAIS	134 77 ELECTROTYPEN C	190			190				N.S.C.
716649	LOT BRUCHESI ALCIDE BERUBE 7133 CH. COLOMB	134 78 MOULEUR C	150			150				N.S.C.
716650	LOT BRUCHESI DO	134 79 C	150			150				N.S.C.
716651	LOT BRUCHESI RODOLPHE E. HANDFIELD 1945 TUPPER	134 80 COURTIER C	100			100				N.S.C.
716652	LOT BRUCHESI DO	134 81 C	100			100				N.S.C.
716653	LOT BRUCHESI DO	134 82 C	100			100				N.S.C.

CITÉ DE MONTREAL
CITY OF

RÔLE D'ÉVALUATION DES IMMEUBLES POUR L'EXERCICE FINANCIER COMMENÇANT LE 1ER MAI, 1938.
VALUATION ROLL OF IMMOVABLE PROPERTY FOR THE FISCAL YEAR COMMENCING 1ST MAY, 1938.

785

RUE BRUCHESI ARRONDISSEMENT ÉLECTORAL 29 QUARTIER ANUNTSIC
STREET ELECTORAL DISTRICT WARD

COMPTE NO. ACCOUNT NO.	SITUATION DE LA PROPRIÉTÉ LOCATION OF PROPERTY	CADASTRE - SUB-DIVISION		VALEUR (DOLLARS SEULEMENT) - VALUE (DOLLARS ONLY)					Entretien des Trotoirs Maintenance of Sidewalks Pds. Front Fl.	VOÛTES VAULTS	RÉSOLUTION REDUCTION NO.		
		NOM ET ADRESSE DU PROPRIÉTAIRE NAME AND ADDRESS OF OWNER	OCCUPATION ET/AND DÉNOMINATION	TERRAIN LAND	BÂTIMENTS BUILDINGS	VALEUR TOTALE - TOTAL VALUE							
						EXEMPT	CATHOLIQUE CATHOLIC	PROTESTANTE PROTESTANT				NEUTRE NEUTRAL	JUIVE JEWISH
		<u>PAR. SAULT AU RECOLLET</u>											
716654	LOT BRUCHESI RODOLPHE E. HANDFIELD 1945 TUPPER	134	83	C	100						N.S.C.		
716655	LOT BRUCHESI DO	134	84	C	100						N.S.C.		
716656	LOT BRUCHESI DO	134	85	C	100						N.S.C.		
716657	LOT BRUCHESI LA CITE DE MONTREAL	134	86	EX	100	100			100		N.S.C.		
		EXEMPT (NEUTRE POUR TAXE SCOLAIRE)											
716658	LOT BRUCHESI <i>Rodolphe E. Handfield 1945 Tupper</i>	134	87	C	100						N.S.C.		
716659	LOT BRUCHESI DO	134	88	C	100						N.S.C.		
716660	LOT BRUCHESI DO	134	89	C	100						N.S.C.		
716661	LOT BRUCHESI ALMA CREGER VVE DE STANISLAS CYR ST. JEROME P.Q.	134	90	C	150						N.S.C.		
716662	LOT BRUCHESI DO	134	91	C	150						N.S.C.		

CITÉ DE MONTREAL
CITY OF MONTREAL

RÔLE D'ÉVALUATION DES IMMEUBLES POUR L'EXERCICE FINANCIER COMMENÇANT LE 1ER MAI, 1938.
VALUATION ROLL OF IMMOVABLE PROPERTY FOR THE FISCAL YEAR COMMENCING 1ST MAY, 1938.

786

RUE BRUCHESI ARRONDISSEMENT ÉLECTORAL 29 QUARTIER AHUNTSIC
STREET BRUCHESI ELECTORAL DISTRICT WARD

COMPTÉ NO. ACCOUNT NO.	SITUATION DE LA PROPRIÉTÉ LOCATION OF PROPERTY	CADASTRE - SUB-DIVISION	VALEUR (DOLLARS SEULEMENT) - VALUE (DOLLARS ONLY)					Entretien des Trotoirs Maintenance of Sidewalks Pds. Front Pl.	VOÛTES VAULTS	RÉSOLUTION RESOLUTION NO.
			TERRAIN LAND	BÂTIMENTS BUILDINGS	EXEMPT	CATHOLIQUE CATHOLIC	PROTESTANTE PROTESTANT			
			<u>PAR. SAULT AU RECOLLET</u>							
716663	LOT BRUCHESI ALMA CREGER VVE DE STANISLAS CYR ST. JEROME P.Q.	134 92 C	150			150			N.S.C.	
716664	LOT BRUCHESI DO	134 93 C	150			150			N.S.C.	
716665	LOT BRUCHESI DO	134 94 C	150			150			N.S.C.	
716666	LOT BRUCHESI LA CITE DE MONTREAL	134 95 EX <i>ISSUE POUR TAXE COMMUNALE</i>	150		150		150		N.S.C.	
716667	LOT BRUCHESI DO <u>DAOUST</u>	134 96 EX <i>ISSUE POUR TAXE COMMUNALE</i>	150		150		150		N.S.C.	
716668	LOT BRUCHESI DO	134 277 EX <i>ISSUE POUR TAXE COMMUNALE</i>	130		130		130		N.S.C.	
716669	LOT BRUCHESI DO	134 278 EX <i>ISSUE POUR TAXE COMMUNALE</i>	130		130		130		N.S.C.	
716670	LOT BRUCHESI BERTHE BRUNET VVE DE HON. JOS. L. PERRON (USUFT) A/S SUN TRUST LTEE 10 ST. JACQUES OUEST	134 279 C	100			100			N.S.C.	

CITÉ DE
CITY OF **MONTREAL**

RÔLE D'ÉVALUATION DES IMMEUBLES POUR L'EXERCICE FINANCIER COMMENÇANT LE 1ER MAI, 1938.
VALUATION ROLL OF IMMOVABLE PROPERTY FOR THE FISCAL YEAR COMMENCING 1ST MAY, 1938.

287

RUE BRUCHES I
STREET

ARRONDISSEMENT ÉLECTORAL 29
ELECTORAL DISTRICT

QUARTIER AHUNTSIC
WARD

COMPTE No. ACCOUNT No.	SITUATION DE LA PROPRIÉTÉ LOCATION OF PROPERTY	CADASTRE - SUB-DIVISION	VALEUR (DOLLARS SEULEMENT) - VALUE (DOLLARS ONLY)					Entretien des Trottoirs Maintenance of Sidewalks Pds. Front FL.	VOÛTES VAULTS	RÉSOLUTION REDUCTION NO.
			TERRAIN LAND	BÂTIMENTS BUILDINGS	VALEUR TOTALE - TOTAL VALUE					
NOM ET ADRESSE DU PROPRIÉTAIRE NAME AND ADDRESS OF OWNER		OCCUPATION ET/ANS DÉNOMINATION			EXEMPT	CATHOLIQUE CATHOLIC	PROTESTANTE PROTESTANT	NEUTRE NEUTRAL	JUIVE JEWISH	
<u>PAR. SAULT AU RECOLLET</u>										
716671	LOT BRUCHES I BERTHE BRUNET VVE DE MON. JOS. L. PERRON (USUFT) A/S SUN TRUST LTEE 10 ST. JACQUES O.	134 280 C	100			100				N.S.C.
716672	LOT BRUCHES I LA CITE DE MONTREAL	134 281 EX CENTRE POUR TAXES SCOLAIRES	100		100		100			N.S.C.
716673	LOT BRUCHES I DO	134 282 EX CENTRE POUR TAXES SCOLAIRES	100		100		100			N.S.C.
716674	LOT BRUCHES I RODOLPHE E. HANFIELD 1945 TUPPER	134 283 COURTIER C	100			100				N.S.C.
716675	LOT BRUCHES I DO	134 284 C	100			100				N.S.C.
716676	LOT BRUCHES I DO	134 285 C	100			100				N.S.C.
716677	LOT BRUCHES I DO	134 286 C	100			100				N.S.C.
716678	LOT BRUCHES I ACHILLE LEBLANC 1656 CUVILLIER	134 287 CONTREMAITRE C	100			100				N.S.C.
716679	LOT BRUCHES I DO	134 288 C	100			100				N.S.C.

CITÉ DE MONTREAL
CITY OF

RÔLE D'ÉVALUATION DES IMMEUBLES POUR L'EXERCICE FINANCIER COMMENÇANT LE 1ER MAI, 1938.
VALUATION ROLL OF IMMOVABLE PROPERTY FOR THE FISCAL YEAR COMMENCING 1ST MAY, 1938.

288

RUE BRUCHESI ARRONDISSEMENT ÉLECTORAL 29 QUARTIER AHUNTSIC
STREET ELECTORAL DISTRICT WARD

COMPTÉ NO. ACCOUNT NO.	SITUATION DE LA PROPRIÉTÉ LOCATION OF PROPERTY	CADASTRE - SUB-DIVISION OCCUPATION ET/AND DÉNOMINATION	TERRAIN LAND	BÂTIMENTS BUILDINGS	VALEUR (DOLLARS SEULEMENT) - VALUE (DOLLARS ONLY)					Entretien des Trottoirs Maintenance of Sidewalks P.S. Front Ft.	VOÛTES VAULTS	RÉSOLUTION REDUCTION NO.
					EXEMPT	CATHOLIQUE CATHOLIC	PROTESTANTE PROTESTANT	NEUTRE NEUTRAL	JUIVE JEWISH			
		<u>PAR. SAULT AU RECOLLET</u>										
716680	LOT BRUCHESI RODOLPHE E. HANDFIELD 1945 TUPPER	134 289 COURTIER C	100							100	N.S.C.	
716681	LOT BRUCHESI DO	134 290 C	100							100	N.S.C.	
716682	LOT BRUCHESI DO	134 291 C	100							100	N.S.C.	
716683	LOT BRUCHESI DO	134 292 C	100							100	N.S.C.	
716684	LOT BRUCHESI DO	134 293 C	100							100	N.S.C.	
716685	LOT BRUCHESI DO	134 294 C	100							100	N.S.C.	
716686	LOT BRUCHESI DO	134 295 C	100							100	N.S.C.	
716687	LOT BRUCHESI DO	134 296 C	100							100	N.S.C.	
716688	LOT BRUCHESI DO	134 297 C	100							100	N.S.C.	
716689	LOT BRUCHESI DO	134 298 C	100							100	N.S.C.	

CITÉ DE MONTREAL
CITY OF

RÔLE D'ÉVALUATION DES IMMEUBLES POUR L'EXERCICE FINANCIER COMMENÇANT LE 1ER MAI, 1938.
VALUATION ROLL OF IMMOVABLE PROPERTY FOR THE FISCAL YEAR COMMENCING 1ST MAY, 1938.

789

RUE BRUCHESI ARRONDISSEMENT ÉLECTORAL 29 QUARTIER AMUNTSIC
STREET ELECTORAL DISTRICT WARD

COMPTÉ NO. ACCOUNT NO.	SITUATION DE LA PROPRIÉTÉ LOCATION OF PROPERTY NOM ET ADRESSE DU PROPRIÉTAIRE NAME AND ADDRESS OF OWNER	CADASTRE - SUB-DIVISION OCCUPATION ET/AND DÉSIGNATION	VALEUR (DOLLARS SEULEMENT) - VALUE (DOLLARS ONLY)					Entrée des Trottoirs Maintenance of Sidewalks Pds. Front Ft.	VOÛTES VAULTS	RÉSOLUTION REDUCTION NO.	
			TERRAIN LAND	BÂTIMENTS BUILDINGS	VALEUR TOTALE - TOTAL VALUE						
					EXEMPT	CATHOLIQUE CATHOLIC	PROTESTANTE PROTESTANT				NEUTRE NEUTRAL
<u>PAR. SAULT AU RECOLLET</u>											
716690	LOT BRUCHESI HOME REALTY CO. C/O ROSS REALTY CO.	134 299 N	100					100	N.S.C.		
716691	LOT BRUCHESI DO <u>FLEURY</u>	134 300 N	100					100	N.S.C.		
716692	LOT BRUCHESI LA CITE DE MONTREAL	134 485 EX	100		100			100	N.S.C.		
716693	LOT BRUCHESI DO	134 486 EX	100		100			100	N.S.C.		
716694	LOT BRUCHESI WILFRID LACHAPPELLE 11157 LAMOUREUX MONTREAL NORD.	134 487 JOURNALIER C	100		100				N.S.C.		
716695	LOT BRUCHESI DO	134 488 C	50		50				N.S.C.		
716696	LOT BRUCHESI HOME REALTY CO. C/O ROSS REALTY CO.	134 489 N	50					50	N.S.C.		
716697	10265 BRUCHESI GEORGES LAFOND 10268 IBERVILLE	134 490 134 491 BOULANGER	100	150	250			250	N.S.C.		

CITÉ DE MONTREAL
CITY OF

RÔLE D'ÉVALUATION DES IMMEUBLES POUR L'EXERCICE FINANCIER COMMENÇANT LE 1ER MAI, 1938.
VALUATION ROLL OF IMMOVABLE PROPERTY FOR THE FISCAL YEAR COMMENCING 1ST MAY, 1938.

799

RUE BRUCHESI ARRONDISSEMENT ÉLECTORAL 29 QUARTIER AHUNTSIC
STREET ELECTORAL DISTRICT WARD

COMPTÉ NO. ACCOUNT NO.	SITUATION DE LA PROPRIÉTÉ LOCATION OF PROPERTY NOM ET ADRESSE DU PROPRIÉTAIRE NAME AND ADDRESS OF OWNER	CADASTRE - SUB-DIVISION		TERRAIN LAND	BÂTIMENTS BUILDINGS	VALEUR (DOLLARS SEULEMENT) - VALUE (DOLLARS ONLY)					Entretien des Trotoirs Maintenance of Sidewalks Pds. Front Pl.	VOÛTES VAULTS	RÉSOLUTION REDUCTION NO.
		OCCUPATION ET/AND DÉNOMINATION				EXEMPT	CATHOLIQUE CATHOLIC	PROTESTANTE PROTESTANT	NEUTRE NEUTRAL	JUIVE JEWISH			
		<u>PAR. SAULT AU RECOLLET</u>											
716699	LOT BRUCHESI HOME REALTY CO. C/O ROSS REALTY CO.	134	492	N	50					50		N.S.C.	
716700	LOT BRUCHESI DO	134	493	N	50					50		N.S.C.	
716701	LOT BRUCHESI DO	134	494	N	50					50		N.S.C.	
716702	LOT BRUCHESI DO	134	495	N	50					50		N.S.C.	
716703	LOT BRUCHESI DO	134	496	N	50					50		N.S.C.	
716704	LOT BRUCHESI DO	134	497	N	50					50		N.S.C.	
716705	LOT BRUCHESI DO	134	498	N	50					50		N.S.C.	
716706	LOT BRUCHESI DO	134	499	N	50					50		N.S.C.	
716707	LOT BRUCHESI FRANK H. CROSBIE APT 12 3651 DUROCHER	134	500	ACC'T C	50		50					N.S.C.	

CITÉ DE
CITY OF **MONTREAL**

RÔLE D'ÉVALUATION DES IMMEUBLES POUR L'EXERCICE FINANCIER COMMENÇANT LE 1ER MAI, 1938.
VALUATION ROLL OF IMMOVABLE PROPERTY FOR THE FISCAL YEAR COMMENCING 1ST MAY, 1938.

791

RUE
STREET

BRUCHESI

ARRONDISSEMENT ÉLECTORAL 29
ELECTORAL DISTRICT

QUARTIER
WARD

AHUNTSIC

COMPTE NO. ACCOUNT NO.	SITUATION DE LA PROPRIÉTÉ LOCATION OF PROPERTY	CADASTRE - SUB-DIVISION		VALEUR (DOLLARS SETTLEMENT) - VALUE (DOLLARS ONLY)					Enballen des Trottoirs Maintenance of Sidewalks Pds. Front Pl.	VOÛTES VAULTS	RÉSOLUTION REDUCTION NO.
		NOM ET ADRESSE DU PROPRIÉTAIRE NAME AND ADDRESS OF OWNER	OCCUPATION ET/AND DÉNOMINATION	TERRAIN LAND	BÂTIMENTS BUILDINGS	EXEMPT	CATHOLIQUE CATHOLIC	PROTESTANTE PROTESTANT			
<u>PAR SAULT AU RECOLLET</u>											
716708	LOT BRUCHESI FRANK H. CROSBIE APT 12 3651 DUROCHER	134	501								N.S.C.
716709	LOT BRUCHESI DO	134	502								N.S.C.
716710	LOT BRUCHESI HOME REALTY CO. C/O ROSS REALTY CO.	134	503						50		N.S.C.
716711	LOT BRUCHESI DO	134	504						50		N.S.C.
716712	LOT BRUCHESI DO	134	505						50		N.S.C.
716713	LOT BRUCHESI DO	134	506						50		N.S.C.
716714	LOT BRUCHESI DO	134	507						50		N.S.C.
716715	LOT BRUCHESI DO	134	508						50		N.S.C.
<u>SAURICL</u>											
716716	LOT BRUCHESI LOUIS GEOFFRION 7646 ST. DENIS	134	693								N.S.C.

CITÉ DE
CITY OF **MONTREAL**

RÔLE D'ÉVALUATION DES IMMEUBLES POUR L'EXERCICE FINANCIER COMMENÇANT LE 1ER MAI, 1938.
VALUATION ROLL OF IMMOVABLE PROPERTY FOR THE FISCAL YEAR COMMENCING 1ST MAY, 1938.

702

RUE
STREET BRUCHESI

ARRONDISSEMENT ÉLECTORAL 29
ELECTORAL DISTRICT

QUARTIER AHUNTSIC
WARD

COMPTE No. ACCOUNT NO.	SITUATION DE LA PROPRIÉTÉ LOCATION OF PROPERTY	CADASTRE - SUB-DIVISION		TERRAIN LAND	BÂTIMENTS BUILDINGS	VALEUR (DOLLARS SEULEMENT) - VALUE (DOLLARS ONLY)				Entretien des Trotoirs Maintenance of Sidewalks Pav. Front Ft.	VOÛTES VAULTS	RÉSOLUTION REDUCTION NO.
		NOM ET ADRESSE DU PROPRIÉTAIRE NAME AND ADDRESS OF OWNER	OCCUPATION ET/ANU DÉNOMINATION			EXEMPT	CATHOLIQUE CATHOLIC	PROTESTANTE PROTESTANT	NEUTRE NEUTRAL			
		<u>PAR. SAULT AU RECOLLET</u>										
716717	LOT BRUCHESI LOUIS GEOFFRION 7645 ST. DENIS	134	694	50			50					N.S.C.
716718	LOT BRUCHESI DO	134	695	50			50					N.S.C.
716719	LOT BRUCHESI DO	134	696	50			50					N.S.C.
716720	LOT BRUCHESI JEAN VICTOR ROULIER 8651 DROLET	134	697	50			50					N.S.C.
716721	LOT BRUCHESI DO	134	698	50			50					N.S.C.
716722	LOT BRUCHESI DO	134	699	50			50					N.S.C.
716723	LOT BRUCHESI DO	134	700	50			50					N.S.C.
716724	LOT BRUCHESI DO	134	701	50			50					N.S.C.
716725	LOT BRUCHESI DO	134	702	50			50					N.S.C.
716726	LOT BRUCHESI DO	134	703	50			50					N.S.C.

CITÉ DE MONTREAL
CITY OF

RÔLE D'ÉVALUATION DES IMMEUBLES POUR L'EXERCICE FINANCIER COMMENÇANT LE 1ER MAI, 1938.
VALUATION ROLL OF IMMOVABLE PROPERTY FOR THE FISCAL YEAR COMMENCING 1ST MAY, 1938.

703

RUE BRUCHESI ARRONDISSEMENT ÉLECTORAL 29 QUARTIER AHUNTSIC
STREET ELECTORAL DISTRICT WARD

COMPTE NO. ACCOUNT NO.	SITUATION DE LA PROPRIÉTÉ LOCATION OF PROPERTY	CADASTRE - SUB-DIVISION		VALEUR (DOLLARS SEULEMENT) - VALUE (DOLLARS ONLY)					Entretien des Trottoirs Maintenance of Sidewalks Pub. Front Pl.	VOÛTES VAULTS	RÉSOLUTION REDUCTION NO.
		NOM ET ADRESSE DU PROPRIÉTAIRE NAME AND ADDRESS OF OWNER	OCCUPATION ET/AND DÉNOMINATION	TERRAIN LAND	BÂTIMENTS BUILDINGS	EXEMPT	CATHOLIQUE CATHOLIC	PROTESTANTE PROTESTANT			
		<u>PAR SAULT AU RECOLLET</u>									
716727	LOT BRUCHESI JEAN VICTOR ROULIER 8651 DROLET	134	704	50		50					N.S.C.
716728	LOT BRUCHESI DO	134	705	50		50					N.S.C.
716729	LOT BRUCHESI DO	134	706	50		50					N.S.C.
716730	LOT BRUCHESI JOSEPH MERINEAU 8441 BERRI	134	707	50		50					N.S.C.
716731	LOT BRUCHESI DO	134	708	50		50					N.S.C.
716732	LOT BRUCHESI DO	134	709	50		50					N.S.C.
716733	LOT BRUCHESI DO	134	710	50		50					N.S.C.
716734	LOT BRUCHESI ANGELIQUE HOCHAR EPSE S. DE JOSEPH ATTABE 7381A ST. DENIS	134	711	50				50			N.S.C.
716735	LOT BRUCHESI DO	134	712	50				50			N.S.C.

CITÉ DE MONTREAL
CITY OF

RÔLE D'ÉVALUATION DES IMMEUBLES POUR L'EXERCICE FINANCIER COMMENÇANT LE 1ER MAI, 1938.
VALUATION ROLL OF IMMOVABLE PROPERTY FOR THE FISCAL YEAR COMMENCING 1ST MAY, 1938.

RUE BRUCHESI ARRONDISSEMENT ÉLECTORAL 29 QUARTIER AHUNTSIC
STREET ELECTORAL DISTRICT WARD

COMTE NO. ACCDUNT NO.	SITUATION DE LA PROPRIÉTÉ LOCATION OF PROPERTY	CADASTRE - SUB-DIVISION OCCUPATION ET/AND DÉNOMINATION	TERRAIN LAND	BÂTIMENTS BUILDINGS	VALEUR (DOLLARS SEULEMENT) - VALUE (DOLLARS ONLY)					Entretien des Trotoirs Maintenance of Sidewalks Pds. Front Ft.	VOÛTES VAULTS	RÉSOLUTION REDUCTION NO.
					EXEMPT	CATHOLIQUE CATHOLIC	PROTESTANTE PROTESTANT	NEUTRE NEUTRAL	JUIVE JEWISH			
		PAR. SAULT AU RECOLLET										
716736	LOT BRUCHESI AZARIE TREPANIER VILLE ST. LAURENT	134 713 BRIQUETIER C	50			50					N.S.C.	
716737	LOT BRUCHESI DO	134 714 C	50			50					N.S.C.	
716738	LOT BRUCHESI HOME REALTY CO. C/O ROSS REALTY CO	134 715 N	50					50			N.S.C.	
716739	LOT BRUCHESI DO	134 716 N	50					50			N.S.C.	
	<u>SAUVE</u>											
716740	9871 BRUCHESI HOME REALTY CO. C/O ROSS REALTY CO.	134 901 902 N	60	40				100			N.S.C.	
716742	LOT BRUCHESI DO	134 903 N	30					30			N.S.C.	
716743	LOT BRUCHESI DO	134 904 N	30					30			N.S.C.	
716744	LOT BRUCHESI DO	134 905 N	30					30			N.S.C.	

CITÉ DE MONTREAL
CITY OF

RÔLE D'ÉVALUATION DES IMMEUBLES POUR L'EXERCICE FINANCIER COMMENÇANT LE 1ER MAI, 1938.
VALUATION ROLL OF IMMOVABLE PROPERTY FOR THE FISCAL YEAR COMMENCING 1ST MAY, 1938.

795

RUE BRUCHESI ARRONDISSEMENT ÉLECTORAL 29 QUARTIER AHUNTSIC
STREET BRUCHESI ELECTORAL DISTRICT WARD

COMPTÉ NO. ACCOUNT NO.	SITUATION DE LA PROPRIÉTÉ LOCATION OF PROPERTY	CADASTRE - SUB-DIVISION		VALEUR (DOLLARS SEULEMENT) - VALUE (DOLLARS ONLY)					Entretien des Trotoirs Maintenance of Sidewalks Pos. Front Ft.	VOÛTES VAULTS	RÉSOLUTION REDUCTION NO.	
		NOM ET ADRESSE DU PROPRIÉTAIRE NAME AND ADDRESS OF OWNER	OCCUPATION ET/ANS DÉNOMINATION	TERRAIN LAND	BÂTIMENTS BUILDINGS	EXEMPT	CATHOLIQUE CATHOLIC	PROTESTANTE PROTESTANT				NEUTRE NEUTRAL
		<u>PAR. SAULT AU RECOLLET</u>										
716745	LOT BRUCHESI HOME REALTY CO. C/O ROSS REALTY CO.	134	906	N	30					30		N.S.C.
716746	LOT BRUCHESI DO	134	907	N	30					30		N.S.C.
716747	LOT BRUCHESI DO	134	908	N	30					30		N.S.C.
716748	LOT BRUCHESI DO	134	909	N	30					30		N.S.C.
716749	LOT BRUCHESI DO	134	910	N	30					30		N.S.C.
716750	LOT BRUCHESI DO	134	911	N	30					30		N.S.C.
716751	LOT BRUCHESI DO	134	912	N	30					30		N.S.C.
716752	LOT BRUCHESI DO	134	913	N	30					30		N.S.C.
716753	LOT BRUCHESI DO	134	914	N	30					30		N.S.C.
716754	LOT BRUCHESI DO	134	915	N	30					30		N.S.C.

CITÉ DE
CITY OF **MONTREAL**

RÔLE D'ÉVALUATION DES IMMEUBLES POUR L'EXERCICE FINANCIER COMMENÇANT LE 1ER MAI, 1938.
VALUATION ROLL OF IMMOVABLE PROPERTY FOR THE FISCAL YEAR COMMENCING 1ST MAY, 1938.

205

RUE BRUCHESI ARRONDISSEMENT ÉLECTORAL 29 QUARTIER AFUNTSIC
STREET ELECTORAL DISTRICT WARD

COMPTE NO. ACCOUNT NO.	SITUATION DE LA PROPRIÉTÉ LOCATION OF PROPERTY	CADASTRE - SUB-DIVISION		TERRAIN LAND	BÂTIMENTS BUILDINGS	VALEUR (DOLLARS SEULEMENT) - VALUE (DOLLARS ONLY)				Entretien des Trotoirs Maintenance of Sidewalks Pds. Front Ft.	VOÛTES VAULTS	RÉSOLUTION REDUCTION NO.
		NOM ET ADRESSE DU PROPRIÉTAIRE NAME AND ADDRESS OF OWNER	OCCUPATION ET/AND DÉNOMINATION			VALEUR TOTALE - TOTAL VALUE						
						EXEMPT	CATHOLIQUE CATHOLIC	PROTESTANTE PROTESTANT	NEUTRE NEUTRAL			
		<u>PAR. SAULTAU RECOLLET</u>										
716755	LOT BRUCHESI HENRIETTE PARE VEUVE DE WILFRID RUFIANGE 7135 BOYER	134	916	C	30		30					N.S.C.
716756	LOT BRUCHESI DO	134	917	C	30		30					N.S.C.
716757	LOT BRUCHESI DO	134	918	C	30		30					N.S.C.
716758	LOT BRUCHESI CANADIAN NATIONAL RAILWAY CO. C/O T.G. WATSON 505 SHAUGHNESSY BLDG.	134	919	N	30				30			N.S.C.
716759	LOT BRUCHESI DO	134	920	N	30				30			N.S.C.
716760	LOT BRUCHESI DO	134	921	N	30				30			N.S.C.
716761	LOT BRUCHESI DO	134	922	N	30				30			N.S.C.
716762	LOT BRUCHESI DO	134	923	N	30				30			N.S.C.
716763	LOT BRUCHESI DO	134	924	N	30				30			N.S.C.

CITÉ DE MONTREAL
CITY OF

797

RÔLE D'ÉVALUATION DES IMMEUBLES POUR L'EXERCICE FINANCIER COMMENÇANT LE 1ER MAI, 1938.
VALUATION ROLL OF IMMOVABLE PROPERTY FOR THE FISCAL YEAR COMMENCING 1ST MAY, 1938.

RUE BRUCHESI ARRONDISSEMENT ÉLECTORAL 29 QUARTIER AHUNTSIC
STREET ELECTORAL DISTRICT WARD

COMPTÉ NO. ACCOUNT NO.	SITUATION DE LA PROPRIÉTÉ LOCATION OF PROPERTY	CADASTRE - SUB-DIVISION		VALEUR (DOLLARS SEULEMENT) - VALUE (DOLLARS ONLY)					Entretien des Trottoirs Maintenance of Sidewalks Pds. Front Fl.	VOÛTES VAULTS	RÉSOLUTION REDUCTION NO.
		NOM ET ADRESSE DU PROPRIÉTAIRE NAME AND ADDRESS OF OWNER	OCCUPATION ET/AND DÉNOMINATION	TERRAIN LAND	BÂTIMENTS BUILDINGS	EXEMPT	CATHOLIQUE CATHOLIC	PROTESTANTE PROTESTANT			
		<u>PAR. SAULT AU RECOLLET</u>									
716764	LOT BRUCHESI CANADIAN NATIONAL RAILWAY CO. C/O T.G. WATSON 605 SHAUGHNESSY BLDG.	134	P 899						30		N.S.C.
	<u>CHARLAND</u>										
716765	LOT BRUCHESI HYMAN FRIEDMAN 366 KENSINGTON AVE WEST M	134	1109						30		N.S.C.
716766	LOT BRUCHESI DO	134	1110						30		N.S.C.
716767	LOT BRUCHESI LEON LYONNAIS 7111 ST. DENIS	134	1111					30			N.S.C.
716768	LOT BRUCHESI DO	134	1112					30			N.S.C.
716769	LOT BRUCHESI DO	134	1113					30			N.S.C.
716770	LOT BRUCHESI DO	134	1114					30			N.S.C.
716771	LOT BRUCHESI DO	134	1115					30			N.S.C.

CITÉ DE
CITY OF **MONTREAL**

RÔLE D'ÉVALUATION DES IMMEUBLES POUR L'EXERCICE FINANCIER COMMENÇANT LE 1ER MAI, 1938.
VALUATION ROLL OF IMMOVABLE PROPERTY FOR THE FISCAL YEAR COMMENCING 1ST MAY, 1938.

708

RUE AHUNTSIC ARRONDISSEMENT ÉLECTORAL 29 QUARTIER AHUNTSIC
STREET ELECTORAL DISTRICT WARD

COMPTÉ NO. ACCOUNT NO.	SITUATION DE LA PROPRIÉTÉ LOCATION OF PROPERTY	CADASTRE - SUB-DIVISION		VALEUR (DOLLARS SEULEMENT) - VALUE (DOLLARS ONLY)					Entretien des Trottoirs Maintenance of Sidewalks Pds. Front Ft.	VOÛTES VAULTS	RÉSOLUTION REDUCTION NO.	
		NOM ET ADRESSE DU PROPRIÉTAIRE NAME AND ADDRESS OF OWNER	OCCUPATION ET/AND DÉNOMINATION	TERRAIN LAND	BÂTIMENTS BUILDINGS	VALEUR TOTALE - TOTAL VALUE						
						EXEMPT	CATHOLIQUE CATHOLIC	PROTESTANTE PROTESTANT	NEUTRE NEUTRAL	JUIVE JEWISH		
		<u>PAR. SAULT AU RECOLLET</u>										
716772	LOT BRUCHESI MARTINE LALONDE VEUVE DE FERDINAND LEGAULT 4684 HOTEL DE VILLE	134	1116	C	30		30					N.S.C.
716773	LOT BRUCHESI DO	134	1117	C	30		30					N.S.C.
716774	LOT BRUCHESI DO	134	1118	C	30		30					N.S.C.
716775	9541 BRUCHESI EDMOND THEROUX 9541 BRUCHESI	134	1119	C	30	70	100					N.S.C.
716776	LOT BRUCHESI JOSEPH ALBERT SENEAL 4233 BLVD LASALLE	134	1120	C	30		30					N.S.C.
716777	LOT BRUCHESI MARGUERITE BAWRESS VEUVE DE NAPOLEON GUY 3425 NOTRE DAME O.	134	1121	C	30		30					N.S.C.
716778	LOT BRUCHESI DO	134	1122	C	30		30					N.S.C.
716779	LOT BRUCHESI DO	134	1123	C	30		30					N.S.C.
716780	LOT BRUCHESI DO	134	1124	C	30		30					N.S.C.

CITÉ DE MONTREAL
CITY OF

RÔLE D'ÉVALUATION DES IMMEUBLES POUR L'EXERCICE FINANCIER COMMENÇANT LE 1ER MAI, 1938.
VALUATION ROLL OF IMMOVABLE PROPERTY FOR THE FISCAL YEAR COMMENCING 1ST MAY, 1938.

700

RUE BRUCHESI ARRONDISSEMENT ÉLECTORAL 29 QUARTIER AHUNTSIC
STREET ELECTORAL DISTRICT WARD

COMPTÉ No. ACCOUNT No.	SITUATION DE LA PROPRIÉTÉ LOCATION OF PROPERTY	CADASTRE - SUB-DIVISION		VALEUR (DOLLARS SEULEMENT) - VALUE (DOLLARS ONLY)						Entretien des Trottoirs Maintenance of Sidewalks Pds. Front FL	VOÛTES VAULTS	RÉSOLUTION REDUCTION NO.
		OCCUPATION ET/AND DÉNOMINATION	TERRAIN LAND	BÂTIMENTS BUILDINGS	VALEUR TOTALE - TOTAL VALUE							
					EXEMPT	CATHOLIQUE CATHOLIC	PROTESTANTE PROTESTANT	NEUTRE NEUTRAL	JUIVE JEWISH			
<u>PAR. SAULT AU RECOLLET</u>												
716781	LOT BRUCHESI MARGUERITE SAWRESS VEUVE DE NAPOLEON GUY	134 1125	C	30								N.S.C.
716782	LOT BRUCHESI DO	134 1126	C	30								N.S.C.
716783	LOT BRUCHESI DO	134 1127	C	30								N.S.C.
716784	LOT BRUCHESI DO	134 1128	C	30								N.S.C.
716785	LOT BRUCHESI DO	134 1129	C	30								N.S.C.
716786	LOT BRUCHESI DO	134 1130	C	30								N.S.C.
716787	LOT BRUCHESI ARMAND BELISLE 8903 HENRI JULIEN	134 1131	C	30								N.S.C.
716788	9465 BRUCHESI HOME REALTY CO. C/O ROSS REALTY CO.	134 1132 1133	N	60	40				100			N.S.C.
716790	LOT BRUCHESI ALEXANDRE PATRY 4548 HOTEL DE VILLE	134 1134	C	30								N.S.C.

CITÉ DE MONTREAL
CITY OF

RÔLE D'ÉVALUATION DES IMMEUBLES POUR L'EXERCICE FINANCIER COMMENÇANT LE 1ER MAI, 1938.
VALUATION ROLL OF IMMOVABLE PROPERTY FOR THE FISCAL YEAR COMMENCING 1ST MAY, 1938.

800

RUE BRUCHESI
STREET

ARRONDISSEMENT ÉLECTORAL 29
ELECTORAL DISTRICT

QUARTIER AHUËTSIC
WARD

COMPTE No. ACCOUNT No.	SITUATION DE LA PROPRIÉTÉ LOCATION OF PROPERTY	CADASTRE - SUB-DIVISION		VALEUR (DOLLARS SEULEMENT) - VALUE (DOLLARS ONLY)						Entretien des Trottoirs Maintenance of Sidewalks Pcs. Front Ft.	VOÛTES VAULTS	RÉSOLUTION REDUCTION NO	
		NOM ET ADRESSE DU PROPRIÉTAIRE NAME AND ADDRESS OF OWNER	OCCUPATION ET/AND DÉNOMINATION	TERRAIN LAND	BÂTIMENTS BUILDINGS	EXEMPT	CATHOLIQUE CATHOLIC	PROTESTANTE PROTESTANT	NEUTRE NEUTRAL				JUIVE JEWISH
		<u>PAR. SAULT AU RECOLLET</u>											
716791	9451 BRUCHESI	134	1135										
	ADELARD FILION 9451 BRUCHESI	JOURNALIER	C	60	40		100						N.S.C.
716793	LOT BRUCHESI	134	1137										
	HOME REALTY CO. C/O ROSS REALTY CO.		N	30					30				N.S.C.
716794	LOT BRUCHESI	134	1138										
	DO		N	30					30				N.S.C.
716795	LOT BRUCHESI	134	1139										
	DO		N	30					30				N.S.C.
716796	LOT BRUCHESI	134	1140										
	DO		N	30					30				N.S.C.
716797	LOT BRUCHESI	134	1141										
	LA CITE DE MONTREAL	(FIN PRIVÉE) RENTAL FOR TAX (EXCL. RE)	EX	30		30			30				N.S.C.
716798	LOT BRUCHESI	134	1142										
	DO	(FIN PRIVÉE) RENTAL FOR TAX (EXCL. RE)	EX	30		30			30				N.S.C.
716799	LOT BRUCHESI	134	1143										
	JOSEPH DION 4877 ST. LAURENT	JOURNALIER	C	30			30						N.S.C.
716800	LOT BRUCHESI	134	1144										
	DO		C	30			30						N.S.C.
	LIMITES DU QUARTIER	***** TRAVERSEZ *****											

CITÉ DE MONTREAL
CITY OF

RÔLE D'ÉVALUATION DES IMMEUBLES POUR L'EXERCICE FINANCIER COMMENÇANT LE 1ER MAI, 1938.
VALUATION ROLL OF IMMOVABLE PROPERTY FOR THE FISCAL YEAR COMMENCING 1ST MAY, 1938.

801

RUE BRUCHESI ARRONDISSEMENT ÉLECTORAL 29 QUARTIER AHUNTSIC
STREET ELECTORAL DISTRICT WARD

COMPTÉ No. ACCOUNT No.	SITUATION DE LA PROPRIÉTÉ LOCATION OF PROPERTY	CADASTRE - SUB-DIVISION		TERRAIN LAND	BÂTIMENTS BUILDINGS	VALEUR (DOLLARS SEULEMENT) - VALUE (DOLLARS ONLY)				Ensemble des Trois Maintenance of Sidewalks Pds. Front Fl.	VOÛTES VAULTS	RÉSOLUTION REDUCTION NO.
		NOM ET ADRESSE DU PROPRIÉTAIRE NAME AND ADDRESS OF OWNER	OCCUPATION ET/AND DÉNOMINATION			EXEMPT	CATHOLIQUE CATHOLIC	PROTESTANTE PROTESTANT	NEUTRE NEUTRAL			
		<u>PAR. SAULT AU RECOLLET</u>										
716801	LOT BRUCHESI NAPOLEON GALIPEAU 550 ST. JACQUES VILLE ST. PIERRE	134	1190	30			30					N.S.C.
716802	LOT BRUCHESI DO	134	1189	30			30					N.S.C.
716803	LOT BRUCHESI PAUL ROLLAND	134	1188	30			30					N.S.C.
716804	LOT BRUCHESI PAUL ROLLAND 5689 HADLEY	134	1187	30			30					N.S.C.
716805	LOT BRUCHESI OVILA BEAUREGARD 9444 BRUCHESI	134	1186	30			30					N.S.C.
716806	LOT BRUCHESI DO	134	1185	30			30					N.S.C.
716807	LOT BRUCHESI DO	134	1184	30			30					N.S.C.
716808	9444 BRUCHESI DO	134	1183 1182	60	40		100					N.S.C.
716809	LOT BRUCHESI HOME REALTY CO. C/O ROSS REALTY CO. 465 St John St	134	1181	30					30			N.S.C.

CITÉ DE MONTREAL
CITY OF

RÔLE D'ÉVALUATION DES IMMEUBLES POUR L'EXERCICE FINANCIER COMMENÇANT LE 1ER MAI, 1938.
VALUATION ROLL OF IMMOVABLE PROPERTY FOR THE FISCAL YEAR COMMENCING 1ST MAY, 1938.

802

RUE BRUCHESI ARRONDISSEMENT ÉLECTORAL 29 QUARTIER AHUNTSIC
STREET ELECTORAL DISTRICT WARD

COMPTES ACCOUNT NO.	SITUATION DE LA PROPRIÉTÉ LOCATION OF PROPERTY	CADASTRE - SUB-DIVISION		TERRAIN LAND	BÂTIMENTS BUILDINGS	VALEUR (DOLLARS SEULEMENT) - VALUE (DOLLARS ONLY)					Entretien des Trotoirs Maintenance of Sidewalks Pav. Front Ft.	VOÛTES VAULTS	RÉSOLUTION REDUCTION NO.
		OCCUPATION ET/AVEC DÉNOMINATION				EXEMPT	CATHOLIQUE CATHOLIC	PROTESTANTE PROTESTANT	NEUTRE NEUTRAL	JUIVE JEWISH			
		<u>PAR. SAULT AU RECOLLET</u>											
716810	LOT BRUCHESI HOME REALTY CO. C/O ROSS REALTY CO <i>465 St John St</i>	134	1180	N	30					30		N.S.C.	
716811	LOT BRUCHESI DO	134	1179	N	30					30		N.S.C.	
716812	LOT BRUCHESI DO	134	1178	N	30					30		N.S.C.	
716813	LOT BRUCHESI JOSEPH BRUNET 4614 HENRI JULIEN	134	1177	C	30		30					N.S.C.	
716814	LOT BRUCHESI HOME REALTY CO. C/O ROSS REALTY CO. <i>465 St John St</i>	134	1176	N	30					30		N.S.C.	
716815	LOT BRUCHESI DO	134	1175	N	30					30		N.S.C.	
716816	9490 BRUCHESI HENRI PICARD 777 VILLERAY	134	1174 1173	C	60	90	150					N.S.C.	
716817	LOT BRUCHESI MARIE ALPHONSINE TESSIER VEUVE DE JEAN BTE NANTEL 1066 OLD ORCHARD	134	1172	C	30		30					N.S.C.	

CITÉ DE
CITY OF **MONTREAL**

RÔLE D'ÉVALUATION DES IMMEUBLES POUR L'EXERCICE FINANCIER COMMENÇANT LE 1ER MAI, 1938.
VALUATION ROLL OF IMMOVABLE PROPERTY FOR THE FISCAL YEAR COMMENCING 1ST MAY, 1938.

803

RUE BRUCHESI ARRONDISSEMENT ÉLECTORAL 29 QUARTIER ARUNTSIC
STREET ELECTORAL DISTRICT WARD

COMPTE NO ACCOUNT NO.	SITUATION DE LA PROPRIÉTÉ LOCATION OF PROPERTY	CADASTRE - SUB-DIVISION		VALEUR (DOLLARS SEULEMENT) - VALUE (DOLLARS ONLY)					Entretien des Trottoirs Maintenance of Sidewalks Pds. Front Pl.	VOÛTES VAULTS	RÉSOLUTION REDUCTION NO.	
		NOM ET ADRESSE DU PROPRIÉTAIRE NAME AND ADDRESS OF OWNER	OCCUPATION ET/AND DÉNOMINATION	TERRAIN LAND	BÂTIMENTS BUILDINGS	VALEUR TOTALE - TOTAL VALUE						
						EXEMPT	CATHOLIQUE CATHOLIC	PROTESTANTE PROTESTANT				NEUTRE NEUTRAL
		<u>PAR. SAULT AU RECOLLET</u>										
716818	LOT BRUCHESI MARIE ALPHONSINE TESSIER VEUVE DE JEAN BTE NANTEL 1066 OLD ORCHARD	134	1171	C	30						N.S.C.	
716819	LOT BRUCHESI DO	134	1170	C	30						N.S.C.	
716820	LOT BRUCHESI DO	134	1169	C	30						N.S.C.	
716821	LOT BRUCHESI DO	134	1168	C	30						N.S.C.	
716822	LOT BRUCHESI DO	134	1167	C	30						N.S.C.	
716823	LOT BRUCHESI DO	134	1166	C	30						N.S.C.	
716824	LOT BRUCHESI DO	134	1165	C	30						N.S.C.	
716825	LOT BRUCHESI DO	134	1164	C	30						N.S.C.	
716826	LOT BRUCHESI DO	134	1163	C	30						N.S.C.	
716827	LOT BRUCHESI DO	134	1162	C	30						N.S.C.	

CITÉ DE MONTREAL
CITY OF

RÔLE D'ÉVALUATION DES IMMEUBLES POUR L'EXERCICE FINANCIER COMMENÇANT LE 1ER MAI, 1938.
VALUATION ROLL OF IMMOVABLE PROPERTY FOR THE FISCAL YEAR COMMENCING 1ST MAY, 1938.

804

RUE BRUCHESI ARRONDISSEMENT ÉLECTORAL 29 QUARTIER AHUNTSIC
STREET ELECTORAL DISTRICT WARD

COMPTÉ NO. ACCOUNT NO.	SITUATION DE LA PROPRIÉTÉ LOCATION OF PROPERTY	CADASTRE - SUB-DIVISION		VALEUR (DOLLARS SEULEMENT) - VALUE (DOLLARS ONLY)					Entretien des Trottoirs Maintenance of Sidewalks Pds. Front Ft.	VOÛTES VAULTS	RÉSOLUTION RESOLUTION NO.
		NOM ET ADRESSE DU PROPRIÉTAIRE NAME AND ADDRESS OF OWNER	OCCUPATION ET DÉNOMINATION	TERRAIN LAND	BÂTIMENTS BUILDINGS	EXEMPT	CATHOLIQUE CATHOLIC	PROTESTANTE PROTESTANT			
		<u>PAR. SAULT AU REGOLLET</u>									
716828	LOT BRUCHESI MARIE ALPHONSINE TESSIER VEUVE DE JEAN BTE NANTEL 1066 OLD ORCHARD	134	1161	C	30						N.S.C.
716829	LOT BRUCHESI DO	134	1160	C	30						N.S.C.
716830	LOT BRUCHESI DO	134	1159	C	30						N.S.C.
716831	LOT BRUCHESI DO	134	1158	C	30						N.S.C.
716832	LOT BRUCHESI DO	134	1157	C	30						N.S.C.
716833	LOT BRUCHESI HYMAN FRIEDMAN 166 KENSINGTON AVE WESTMT	134	1155	J	30				30		N.S.C.
716834	LOT BRUCHESI HOME REALTY CO. C/O ROSS REALTY CO. 465 St John St <u>CHARLAND</u>	134	1155	N	30				30		N.S.C.
716835	LOT BRUCHESI CANADIAN NATIONAL RAILWAY CO. C/O T.G. WATSON 605 SHAUGHNESSY BLDG.	134	P 964	N	30				30		N.S.C.

CITÉ DE MONTREAL
CITY OF

RÔLE D'ÉVALUATION DES IMMEUBLES POUR L'EXERCICE FINANCIER COMMENÇANT LE 1ER MAI, 1938.
VALUATION ROLL OF IMMOVABLE PROPERTY FOR THE FISCAL YEAR COMMENCING 1ST MAY, 1938.

815

RUE BRUCHESI ARRONDISSEMENT ÉLECTORAL 29 QUARTIER AHUNTIC
STREET ELECTORAL DISTRICT WARD

COMPTE NO. ACCOUNT NO.	SITUATION DE LA PROPRIÉTÉ LOCATION OF PROPERTY NOM ET ADRESSE DU PROPRIÉTAIRE NAME AND ADDRESS OF OWNER	CADASTRE - SUB-DIVISION		TERRAIN LAND	BÂTIMENTS BUILDINGS	VALEUR (DOLLARS SEULEMENT) - VALUE (DOLLARS ONLY)					Entretien des Trotoirs Maintenance of Sidewalks Pav. Front Pl.	VOUTES VAULTS	RÉSOLUTION REDUCTION NO.
		OCCUPATION ET/AND DÉNOMINATION				EXEMPT	VALEUR TOTALE - TOTAL VALUE						
							CATHOLIQUE CATHOLIC	PROTESTANTE PROTESTANT	NEUTRE NEUTRAL	JUIVE JEWISH			
		<u>PAR. SAULT AU RECOLLET</u>											
716836	LOT BRUCHESI CANADIAN NATIONAL REALTIES LTD C/O T.G. WATSON 605 SHAUGHNESSY BLDG.	134	963	N	30					30		N.S.C.	
716837	LOT BRUCHESI DO	134	962	N	30					30		N.S.C.	
716838	LOT BRUCHESI CANADIAN NATIONAL RAILWAY CO. C/O T.G. WATSON 605 SHAUGHNESSY BLDS.	134	961	N	30					30		N.S.C.	
716839	LOT BRUCHESI DO	134	960	N	30					30		N.S.C.	
716840	LOT BRUCHESI DO	134	959	N	30					30		N.S.C.	
716841	LOT BRUCHESI DO	134	958	N	30					30		N.S.C.	
716842	LOT BRUCHESI HOME REALTY CO. C/O ROSS REALTY CO. <i>H.C. St John</i>	134	967	N	30					30		N.S.C.	
716843	LOT BRUCHESI DO	134	956	N	30					30		N.S.C.	
716844	LOT BRUCHESI DO	134	955	N	30					30		N.S.C.	

CITÉ DE
CITY OF **MONTREAL**

RÔLE D'ÉVALUATION DES IMMEUBLES POUR L'EXERCICE FINANCIER COMMENÇANT LE 1ER MAI, 1938.
VALUATION ROLL OF IMMOVABLE PROPERTY FOR THE FISCAL YEAR COMMENCING 1ST MAY, 1938.

806

RUE **BRUCHESI** ARRONDISSEMENT ÉLECTORAL **29** QUARTIER **AMUNTSIC**
STREET **BRUCHESI** ELECTORAL DISTRICT **29** WARD **AMUNTSIC**

COMPTÉ NO. ACCOUNT NO.	SITUATION DE LA PROPRIÉTÉ LOCATION OF PROPERTY	CADASTRE - SUB-DIVISION		VALEUR (DOLLARS SEULEMENT) - VALUE (DOLLARS ONLY)					Entretien des Trotoirs Maintenance of Sidewalks Pda. Front Pl.	VOÛTES VAULTS	RÉSOLUTION REDUCTION NO.
		NOM ET ADRESSE DU PROPRIÉTAIRE NAME AND ADDRESS OF OWNER	OCCUPATION ET/AND DÉNOMINATION	TERRAIN LAND	BÂTIMENTS BUILDINGS	EXEMPT	CATHOLIQUE CATHOLIC	PROTESTANTE PROTESTANT			
		<u>PAR. SAULT AU RECOLLET</u>									
716845	LOT BRUCHESI HOME REALTY CO. C/O ROSS REALTY CO.	134	954	N	30				30		N.S.C.
716846	9846 BRUCHESI HOME REALTY CO. <i>1/2 Ross Realty Co 465 St John</i>	134	953	N	30	70			70 100		N.S.C.
716847	LOT BRUCHESI ANTONIO MELCHIONE 6438 DES ERABLES	134	952	SUPERINTENDANT	30			30			N.S.C.
716848	LOT BRUCHESI DO	134	951	C	30			30			N.S.C.
716849	LOT BRUCHESI DO	134	950	C	30			30			N.S.C.
716850	LOT BRUCHESI DO	134	949	C	30			30			N.S.C.
716851	LOT BRUCHESI DO	134	948	C	30			30			N.S.C.
716852	LOT BRUCHESI DO	134	947	C	30			30			N.S.C.
716853	LOT BRUCHESI HOME REALTY CO. C/O ROSS REALTY CO. <i>465 St John</i>	134	946	N	30				30		N.S.C.
716854	LOT BRUCHESI DO	134	945	N	30				30		N.S.C.

CITÉ DE MONTREAL
CITY OF

RÔLE D'ÉVALUATION DES IMMEUBLES POUR L'EXERCICE FINANCIER COMMENÇANT LE 1ER MAI, 1938.
VALUATION ROLL OF IMMOVABLE PROPERTY FOR THE FISCAL YEAR COMMENCING 1ST MAY, 1938.

207

RUE BRUCHESI ARRONDISSEMENT ÉLECTORAL 29 QUARTIER AHUNTSIC
STREET BRUCHESI ELECTORAL DISTRICT WARD

COMPTE NO. ACCOUNT NO.	SITUATION DE LA PROPRIÉTÉ LOCATION OF PROPERTY	CADASTRE - SUB-DIVISION		VALEUR (DOLLARS SEULEMENT) - VALUE (DOLLARS ONLY)						Entretien des Trottoirs Maintenance of Sidewalks Pde. Front Pl.	VOÛTES VAULTS	RÉSOLUTION REDUCTION NO
		NOM ET ADRESSE DU PROPRIÉTAIRE NAME AND ADDRESS OF OWNER	OCCUPATION ET/AND DÉNOMINATION	TERRAIN LAND	BÂTIMENTS BUILDINGS	EXEMPT	CATHOLIQUE CATHOLIC	PROTESTANTE PROTESTANT	NEUTRE NEUTRAL			
		<u>PAR. SAULT AU REGOLLET</u>										
716855	LOT BRUCHESI HOME REALTY CO. C/O ROSS REALTY CO. <i>1165 St John</i>	134	944	N	30					30		N.S.C.
716856	LOT BRUCHESI DO	134	943	N	30					30		N.S.C.
716857	LOT BRUCHESI DO	134	942	N	30					30		N.S.C.
716858	LOT BRUCHESI DO	134	941	N	30					30		N.S.C.
716859	LOT BRUCHESI DO	134	940	N	30					30		N.S.C.
	<u>SALVE</u>											
716860	LOT BRUCHESI THEOPHILE LABOURSODIERE 8402 FOUCHER	134	755	C	50				50			N.S.C.
716861	LOT BRUCHESI DO	134	754	C	50				50			N.S.C.
716862	LOT BRUCHESI DO	134	753	C	50				50			N.S.C.
716863	LOT BRUCHESI DO	134	752	C	50				50			N.S.C.

CITÉ DE MONTREAL
CITY OF

RÔLE D'ÉVALUATION DES IMMEUBLES POUR L'EXERCICE FINANCIER COMMENÇANT LE 1ER MAI, 1938.
VALUATION ROLL OF IMMOVABLE PROPERTY FOR THE FISCAL YEAR COMMENCING 1ST MAY, 1938.

808

RUE BRUCHESI
STREET

ARRONDISSEMENT ÉLECTORAL 29
ELECTORAL DISTRICT

QUARTIER ABUITSIC
WARD

COMPTE No. ACCOUNT NO.	SITUATION DE LA PROPRIÉTÉ LOCATION OF PROPERTY	CADASTRE - SUB-DIVISION OCCUPATION ET/AND DÉNOMINATION	TERRAIN LAND	BÂTIMENTS BUILDINGS	VALEUR (DOLLARS SEULEMENT) - VALUE (DOLLARS ONLY)					Entretien des Trottoirs Maintenance of Sidewalks Pav. Front Pl.	VOÛTES VAULTS	RÉSOLUTION REDUCTION NO.
					EXEMPT	CATHOLIQUE CATHOLIC	PROTESTANTE PROTESTANT	NEUTRE NEUTRAL	JUIVE JEWISH			
		<u>PAR. SAULT AU RECOLLET</u>										
716864	LOT BRUCHESI ANGELIQUE HOCHAR EPSE S. DE JOSEPH ATTABE	134 751 B. DE EMP. CIVIL. N	50						50		N.S.C.	
716865	LOT. BRUCHESI DO	134 750 N	50						50		N.S.C.	
716866	LOT BRUCHESI DO	134 749 N	50						50		N.S.C.	
716867	LOT BRUCHESI DO	134 748 N	50						50		N.S.C.	
716868	LOT BRUCHESI HOME REALTY CO. C/O ROSS REALTY CO. <i>H.H. St John</i>	134 747 N	50						50		N.S.C.	
716869	LOT BRUCHESI DO	134 746 N	50						50		N.S.C.	
716870	LOT BRUCHESI DO	134 745 N	50						50		N.S.C.	
716871	LOT BRUCHESI DO	134 744 N	50						50		N.S.C.	
716872	LOT BRUCHESI DO	134 743 N	50						50		N.S.C.	
716873	LOT BRUCHESI DO	134 742 N	50						50		N.S.C.	

CITÉ DE MONTREAL
CITY OF

809

RÔLE D'ÉVALUATION DES IMMEUBLES POUR L'EXERCICE FINANCIER COMMENÇANT LE 1ER MAI, 1938.
VALUATION ROLL OF IMMOVABLE PROPERTY FOR THE FISCAL YEAR COMMENCING 1ST MAY, 1938.

RUE BRUCHES I
STREET

ARRONDISSEMENT ÉLECTORAL 29
ELECTORAL DISTRICT

QUARTIER AHUNTSIC
WARD

COMPTÉ No. ACCOUNT No.	SITUATION DE LA PROPRIÉTÉ LOCATION OF PROPERTY	CADASTRE - SUB-DIVISION		TERRAIN LAND	BÂTIMENTS BUILDINGS	VALEUR (DOLLARS SEULEMENT) -- VALUE (DOLLARS ONLY)					Entretien des Trottoirs Maintenance of Sidewalks Pds. Front Fl.	VOÛTES VAULTS	RÉSOLUTION REDUCTION NO.
		OCCUPATION ET/AND DÉNOMINATION				VALEUR TOTALE - TOTAL VALUE							
		NOM ET ADRESSE DU PROPRIÉTAIRE NAME AND ADDRESS OF OWNER				EXEMPT	CATHOLIQUE CATHOLIC	PROTESTANTE PROTESTANT	NEUTRE NEUTRAL	JUIVE JEWISH			
		<u>PAR. SAULT AU RECOLLET</u>											
716874	LOT BRUCHES I HOME REALTY CO. C/O ROSS REALTY CO. <i>465 St Johns</i>	134	741	N	50				50			N.S.C.	
716875	LOT BRUCHES I DO	134	740	N	50				50			N.S.C.	
716876	LOT BRUCHES I DO	134	739	N	50				50			N.S.C.	
716877	LOT BRUCHES I DO	134	738	N	50				50			N.S.C.	
716878	LOT BRUCHES I DO	134	737	N	50				50			N.S.C.	
716879	LOT BRUCHES I DO	134	736	N	50				50			N.S.C.	
716880	LOT BRUCHES I DO	134	735	N	50				50			N.S.C.	
716881	LOT BRUCHES I DO	134	734	N	50				50			N.S.C.	
716882	LOT BRUCHES I PHILIPPE CHOLETTE STE CLOTHILDE DE CHATEAUGUAY	134	733	C	50		50					N.S.C.	

CITÉ DE MONTREAL
CITY OF

810

RÔLE D'ÉVALUATION DES IMMEUBLES POUR L'EXERCICE FINANCIER COMMENÇANT LE 1ER MAI, 1938.
VALUATION ROLL OF IMMOVABLE PROPERTY FOR THE FISCAL YEAR COMMENCING 1ST MAY, 1938.

RUE BRUCHESI ARRONDISSEMENT ÉLECTORAL 29 QUARTIER AHUNTSIC
STREET ELECTORAL DISTRICT WARD

COMPTÉ No. ACCOUNT No.	SITUATION DE LA PROPRIÉTÉ LOCATION OF PROPERTY	CADASTRE - SUB-DIVISION OCCUPATION ET/AVEC DÉNOMINATION	TERRAIN LAND	BÂTIMENTS BUILDINGS	VALEUR (DOLLARS SEULEMENT) - VALUE (DOLLARS ONLY)				Entretien des Trotoirs Maintenance of Sidewalks Pda. Front Ft.	VOÛTES VAULTS	RÉSOLUTION REDUCTION NO.
					EXEMPT	CATHOLIQUE CATHOLIC	PROTESTANTE PROTESTANT	NEUTRE NEUTRAL			
		<u>PAR. SAULT AU RECOLLET</u>									
716883	LOT BRUCHESI PHILIPPE CHOLETTE STE-CLOTHILDE DE CHATEAUGUAY	134 732 CHARP. C QUE.	50			50				N.S.C.	
	<u>SAURIOLE</u>										
716884	LOT BRUCHESI HOME REALTY CO. C/O THE ROSS REALTY CO. <i>465 St John</i>	134 547 N	50				50			N.S.C.	
716885	LOT BRUCHESI DO	134 546 N	50				50			N.S.C.	
716886	LOT BRUCHESI DO	134 545 N	50				50			N.S.C.	
716887	LOT BRUCHESI DO	134 544 N	50				50			N.S.C.	
716888	LOT BRUCHESI DO	134 543 N	50				50			N.S.C.	
716889	LOT BRUCHESI DO	134 542 N	50				50			N.S.C.	
716890	LOT BRUCHESI ESDRAS ROUSSEAU 1252 BLEURY	134 540 ¹ C	50			50				N.S.C.	
716891	LOT BRUCHESI DO	134 540 C	50			50				N.S.C.	

CITÉ DE MONTREAL
CITY OF

RÔLE D'ÉVALUATION DES IMMEUBLES POUR L'EXERCICE FINANCIER COMMENÇANT LE 1ER MAI, 1938.
VALUATION ROLL OF IMMOVABLE PROPERTY FOR THE FISCAL YEAR COMMENCING 1ST MAY, 1938.

RUE BRUCHESI ARRONDISSEMENT ÉLECTORAL 29 QUARTIER AHUNTSIC
STREET ELECTORAL DISTRICT WARD

COMPTÉ NO. ACCOUNT NO.	SITUATION DE LA PROPRIÉTÉ LOCATION OF PROPERTY NOM ET ADRESSE DU PROPRIÉTAIRE NAME AND ADDRESS OF OWNER	CADASTRE - SUB-DIVISION		TERRAIN LAND	BÂTIMENTS BUILDINGS	VALEUR (DOLLARS SEULEMENT) - VALUE (DOLLARS ONLY)				Entretien des Trottoirs Maintenance of Sidewalks P. J. Front Ft.	VOÛTES VAULTS	RÉSOLUTION REDUCTION NO.
		OCCUPATION ET/ANG DÉNOMINATION				VALEUR TOTALE - TOTAL VALUE						
		EXEMPT	CATHOLIQUE CATHOLIC			PROTESTANTE PROTESTANT	NEUTRE NEUTRAL	JUIVE JEWISH				
		<u>PAR. SAULT AU RECOLLET</u>										
716892	LOT BRUCHESI ESDRAS ROUSSEAU 1252 BLEURY	134	539	C	50		50					N.S.C.
716893	LOT BRUCHESI DO	134	538	C	50		50					N.S.C.
716894	LOT BRUCHESI DO	134	537	C	50		50					N.S.C.
716895	LOT BRUCHESI DO	134	536	C	50		50					N.S.C.
716896	LOT BRUCHESI DO	134	535	C	50		50					N.S.C.
716897	LOT BRUCHESI HOME REALTY CO. C/O ROSS REALTY CO. <i>#65 St John</i>	134	534	N	50				50			N.S.C.
716898	LOT BRUCHESI DO	134	533	N	50				50			N.S.C.
716899	LOT BRUCHESI DO	134	532	N	50				50			N.S.C.
716900	LOT BRUCHESI DO	134	531	N	50				50			N.S.C.

CITÉ DE MONTREAL
CITY OF

RÔLE D'ÉVALUATION DES IMMEUBLES POUR L'EXERCICE FINANCIER COMMENÇANT LE 1ER MAI, 1938.
VALUATION ROLL OF IMMOVABLE PROPERTY FOR THE FISCAL YEAR COMMENCING 1ST MAY, 1938.

812

RUE BRUCHESI ARRONDISSEMENT ÉLECTORAL 29 QUARTIER AMUNTSIC
STREET BRUCHESI ELECTORAL DISTRICT WARD

COMPTE NO. ACCOUNT NO.	SITUATION DE LA PROPRIÉTÉ LOCATION OF PROPERTY NOM ET ADRESSE DU PROPRIÉTAIRE NAME AND ADDRESS OF OWNER	CADASTRE - SUB-DIVISION		TERRAIN LAND	BÂTIMENTS BUILDINGS	VALEUR (DOLLARS SEULEMENT) - VALUE (DOLLARS ONLY)					Entretien des Trotoirs Maintenance of Sidewalks Pav. Front Pl.	VOÛTES VAULTS	RÉSOLUTION REDUCTION NO.
		OCCUPATION ET/AND DÉNOMINATION				EXEMPT	CATHOLIQUE CATHOLIC	PROTESTANTE PROTESTANT	NEUTRE NEUTRAL	JUIVE JEWISH			
		<u>PAR. SAULT AU RECOLLET</u>											
716901	LOT BRUCHESI HOME REALTY CO. C/O THE ROSS REALTY CO. <i>2165 St John</i>	134	530	N	50					50			N.S.C.
716902	LOT BRUCHESI LEO LEVERT 10272 BRUCHESI	134 134	529	C	50		50						N.S.C.
716903	10272 BRUCHESI DO	134	528	C	50	50	100						N.S.C.
716904	LOT BRUCHESI FRANCOIS DELANTE 6030 ST HUBERT	134	527	C	50		50						N.S.C.
716905	LOT BRUCHESI DO	134	526	C	50		50						N.S.C.
716906	LOT BRUCHESI EUGENE ARBOUR 10290 BRUCHESI	134	525	C	50		50						N.S.C.
716907	10290 BRUCHESI DO	134	524	C	50	50	100						N.S.C.
	<u>FLEURY</u>												
716908	LOT BRUCHESI WILFRID AUBIN 4644 FABRE	134	339	C	100		100						N.S.C.
716909	LOT BRUCHESI DO	134	338	C	100		100						N.S.C.

CITÉ DE MONTREAL
CITY OF

RÔLE D'ÉVALUATION DES IMMEUBLES POUR L'EXERCICE FINANCIER COMMENÇANT LE 1ER MAI, 1938.
VALUATION ROLL OF IMMOVABLE PROPERTY FOR THE FISCAL YEAR COMMENCING 1ST MAY, 1938.

813

RUE BRUCHESI ARRONDISSEMENT ÉLECTORAL 29 QUARTIER AHUNTSIC
STREET ELECTORAL DISTRICT WARD

COMPTE NO. ACCOUNT NO.	SITUATION DE LA PROPRIÉTÉ LOCATION OF PROPERTY NOM ET ADRESSE DU PROPRIÉTAIRE NAME AND ADDRESS OF OWNER	CADASTRE - SUB-DIVISION		VALEUR (DOLLARS SEULEMENT) - VALUE (DOLLARS ONLY)					Entretien des Trotoirs Maintenance of Sidewalks Pos. Front Ft.	VOÛTES VAULTS	RÉSOLUTION REDUCTION NO.
		OCCUPATION ET/AND DÉNOMINATION	TERRAIN LAND	BÂTIMENTS BUILDINGS	EXEMPT	CATHOLIQUE CATHOLIC	PROTESTANTE PROTESTANT	NEUTRE NEUTRAL			
		<u>PAR. SAULT AU RECOLLET</u>									
716910	LOT BRUCHESI CLARA PARIS VVE DE ALEXANDRE POIRIER 1734 AYLWIN	134 337 C	100		100					N.S.C.	
716911	LOT BRUCHESI DO	134 336 C	100		100					N.S.C.	
716912	LOT BRUCHESI LUCIEN PREFONTAINE 5140 BERRI	134 335 AGT. D'IMM C	100		100					N.S.C.	
716913	LOT BRUCHESI DO	134 334 C	100		100					N.S.C.	
716914	LOT BRUCHESI DO	134 333 C	100		100					N.S.C.	
716915	LOT BRUCHESI DO	134 332 C	100		100					N.S.C.	
716916	LOT BRUCHESI DO	134 331 C	100		100					N.S.C.	
716917	LOT BRUCHESI JOSEPH VIVIER 5629 DE GASPE	134 330 JOURNALIER C	100		100					N.S.C.	
716918	LOT BRUCHESI DO	134 329 C	100		100					N.S.C.	

CITÉ DE MONTREAL
CITY OF

RÔLE D'ÉVALUATION DES IMMEUBLES POUR L'EXERCICE FINANCIER COMMENÇANT LE 1ER MAI, 1938.
VALUATION ROLL OF IMMOVABLE PROPERTY FOR THE FISCAL YEAR COMMENCING 1ST MAY, 1938.

814

RUE BRUCHESI
STREET

ARRONDISSEMENT ÉLECTORAL 29
ELECTORAL DISTRICT

QUARTIER AHUNTSIC
WARD

COMPTE No. ACCOUNT No.	SITUATION DE LA PROPRIÉTÉ LOCATION OF PROPERTY NOM ET ADRESSE DU PROPRIÉTAIRE NAME AND ADDRESS OF OWNER	CADASTRE - SUB-DIVISION		TERRAIN LAND	BÂTIMENTS BUILDINGS	VALEUR (DOLLARS SEULEMENT) - VALUE (DOLLARS ONLY)					Entretien des Trotoirs Maintenance of Sidewalks Pds. Front Fl.	VOÛTES VAULTS	RÉSOLUTION REDUCTION NO.	
		OCCUPATION ET / ANS DÉNOMINATION				EXEMPT	CATHOLIQUE CATHOLIC	PROTESTANTE PROTESTANT	NEUTRE NEUTRAL	JUIVE JEWISH				VALEUR TOTALE - TOTAL VALUE
		<u>PAR. SAULT AU RECOLLET</u>												
716919	LOT BRUCHESI JOSEPH VIVIER 5629 DE GASPE	134	328											
		JOURNALIER	C	100									N.S.C.	
716920	LOT BRUCHESI LUCIEN PREFONTAINE 5140 BERRI	134	327											
		AGT. D'IMM.	C	100										N.S.C.
716921	LOT BRUCHESI DO	134	326											
			C	100										N.S.C.
716922	LOT BRUCHESI DO	134	325											
			C	100										N.S.C.
716923	LOT BRUCHESI DO	134	324											
			C	100										N.S.C.
716924	***** BRUCHESI VICTORINE GAGNER & VVE DE ANTOINE LEDUC	134	323											
			C	100	100									N.S.C.
716925	LOT BRUCHESI DO	134	322											
			C	100										N.S.C.
716926	LOT BRUCHESI JOSEPH PREFONTAINE	134	321											
		MENUISIER	C	100										N.S.C.
716927	LOT BRUCHESI DO	134	320											
			C	100										N.S.C.
716928	LOT BRUCHESI DO	134	319											
			C	100										N.S.C.

CITÉ DE MONTREAL
CITY OF

RÔLE D'ÉVALUATION DES IMMEUBLES POUR L'EXERCICE FINANCIER COMMENÇANT LE 1ER MAI, 1938.
VALUATION ROLL OF IMMOVABLE PROPERTY FOR THE FISCAL YEAR COMMENCING 1ST MAY, 1938.

RUE BRUCHESI ARRONDISSEMENT ÉLECTORAL 29 QUARTIER AHUNTSIC
STREET ELECTORAL DISTRICT WARD

COMPTE No. ACCOUNT No.	SITUATION DE LA PROPRIÉTÉ LOCATION OF PROPERTY NOM ET ADRESSE DU PROPRIÉTAIRE NAME AND ADDRESS OF OWNER	CADASTRE - SUB-DIVISION OCCUPATION ET/AND DÉNOMINATION	TERRAIN LAND	BÂTIMENTS BUILDINGS	VALEUR (DOLLARS SEULEMENT) - VALUE (DOLLARS ONLY)					Entretien des Trotoirs Maintenance of Sidewalks Pds. Front Ft.	VOÛTES VAULTS	RÉSOLUTION REDUCTION NO.
					EXEMPT	CATHOLIQUE CATHOLIC	PROTESTANTE PROTESTANT	NEUTRE NEUTRAL	JUIVE JEWISH			
		<u>PAR. SAULT AU RECOLLET</u>										
716929	LOT BRUCHESI JOSEPH PREFONTAINE	134 318 MENUISIER C	100						100			N.S.C.
716930	LOT BRUCHESI ALMANZAR HEBERT 3495 STE-CATHERINE EST.	134 317 MENUISIER C	100						100			N.S.C.
716931	LOT BRUCHESI DO <u>DAOUST</u>	134 315 C	130						130			N.S.C.
716932	LOT BRUCHESI EDWARD DONEGAN 10336 DELORIMIER	134 135 AGENT C	150						150			N.S.C.
716933	LOT BRUCHESI DO	134 134 C	150						150			N.S.C.
716934	LOT BRUCHESI DO	134 133 C	150						150			N.S.C.
716935	LOT BRUCHESI DO	134 132 C	150						150			N.S.C.
716936	LOT BRUCHESI DO	134 131 C	150						150			N.S.C.
716937	LOT BRUCHESI DO	134 134 130 C	150						150			N.S.C.

RÔLE D'ÉVALUATION DES IMMEUBLES POUR L'EXERCICE FINANCIER COMMENÇANT LE 1ER MAI, 1938.
VALUATION ROLL OF IMMOVABLE PROPERTY FOR THE FISCAL YEAR COMMENCING 1ST MAY, 1938.

RUE AND BRUCHES I
STREET

ARRONDISSEMENT ÉLECTORAL 29
ELECTORAL DISTRICT

QUARTIER AMUNTSIC
WARD

COMPTE No. ACCOUNT NO.	SITUATION DE LA PROPRIÉTÉ LOCATION OF PROPERTY NOM ET ADRESSE DU PROPRIÉTAIRE NAME AND ADDRESS OF OWNER	CADASTRE - SUB-DIVISION		TERRAIN LAND	BÂTIMENTS BUILDINGS	VALEUR (DOLLARS SEULEMENT) - VALUE (DOLLARS ONLY)				Entretien des Trottoirs Maintenance of Sidewalks Pds. Front Pl.	VOÛTES VAULTS	RÉSOLUTION REDUCTION NO.
		OCCUPATION ET/AND DÉNOMINATION				EXEMPT	CATHOLIQUE CATHOLIC	PROTESTANTE PROTESTANT	NEUTRE NEUTRAL			
		<u>PAR. SAULT AU RECOLLET</u>										
716938	LOT BRUCHES I EDWARD DONEGAN 10335 DE LORIMIER	134	129	150			150					N.S.C.
716939	LOT BRUCHES I DO	134	128	150			150					N.S.C.
716940	LOT BRUCHES I DO	134	126 7 126 /	150			150					N.S.C.
716941	LOT BRUCHES I DO	134	126	150			150					N.S.C.
716942	LOT BRUCHES I ROLLAND PERRON 4323 CH. COLOMB	134	125	150			150					N.S.C.
716943	LOT BRUCHES I <i>Edward Donegan</i> <i>10336 De Lorimier</i>	134	124	150			150					N.S.C.
716944	LOT BRUCHES I DO	134	123	150			150					N.S.C.
716945	LOT BRUCHES I DO	134	122	150			150					N.S.C.
716946	LOT BRUCHES I DO	134	121	150			150					N.S.C.

CITÉ DE
CITY OF **MONTREAL**

RÔLE D'ÉVALUATION DES IMMEUBLES POUR L'EXERCICE FINANCIER COMMENÇANT LE 1ER MAI, 1938.
VALUATION ROLL OF IMMOVABLE PROPERTY FOR THE FISCAL YEAR COMMENCING 1ST MAY, 1938.

RUE
STREET BRUCHESI

ARRONDISSEMENT ÉLECTORAL 29
ELECTORAL DISTRICT

QUARTIER
WARD AHUNTIC

COMPTE NO. ACCOUNT NO.	SITUATION DE LA PROPRIÉTÉ LOCATION OF PROPERTY	CADASTRE — SUB-DIVISION		TERRAIN LAND	BÂTIMENTS BUILDINGS	VALEUR (DOLLARS SEULEMENT) — VALUE (DOLLARS ONLY)					Entrée des Trottoirs Maintenance of Sidewalks Pds. Front Pl.	VOÛTES VAULTS
		NOM ET ADRESSE DU PROPRIÉTAIRE NAME AND ADDRESS OF OWNER	OCCUPATION ET/AND DÉNOMINATION			EXEMPT	CATHOLIQUE CATHOLIC	PROTESTANTE PROTESTANT	NEUTRE NEUTRAL	JUIVE JEWISH		
		<u>PAR. SAULT AU RECOLLET</u>										
716947	LOT BRUCHESI EDWARD DONEGAN 10336 DE LORIMIER	134	120	150			150					N.S.C.
716948	LOT BRUCHESI DO	134	119	150			150					N.S.C.
716949	LOT BRUCHESI DO	134	118	150			150					N.S.C.
716950	LOT BRUCHESI DO	134	117	150			150					N.S.C.
716951	LOT BRUCHESI JACQUES HUET 1433 JOLIETTE	134	116	150			150					N.S.C.
716952	LOT BRUCHESI LAURE BRUNET EPSE DE ARTHUR TOURVILLE CH. 54 84 NOTRE DAME O.	134	115	150			150					N.S.C.
716953	LOT BRUCHESI DO	134	114	150			150					N.S.C.
716954	LOT BRUCHESI RODOLPHE E. HANDFIELD 1945 TUPPER	134	113	150			150					N.S.C.
716955	LOT BRUCHESI DO	134	112	150			150					N.S.C.
	<u>PERRAS</u>	A.E. 30.										

CITÉ DE MONTREAL
CITY OF

818

RÔLE D'ÉVALUATION DES IMMEUBLES POUR L'EXERCICE FINANCIER COMMENÇANT LE 1ER MAI, 1938.
VALUATION ROLL OF IMMOVABLE PROPERTY FOR THE FISCAL YEAR COMMENCING 1ST MAY, 1938.

RUE BRUCHESI
STREET

ARRONDISSEMENT ÉLECTORAL 30
ELECTORAL DISTRICT

QUARTIER AHUNTSIC
WARD

COMPTE No. ACCOUNT No.	SITUATION DE LA PROPRIÉTÉ LOCATION OF PROPERTY NOM ET ADRESSE DU PROPRIÉTAIRE NAME AND ADDRESS OF OWNER	CADASTRE - SUB-DIVISION		TERRAIN LAND	BÂTIMENTS BUILDINGS	VALEUR (DOLLARS SEULEMENT) - VALUE (DOLLARS ONLY)					Enthalen des Trois Maintenance of Sidewalks Pla. Front Pl.	VOÛTES VAULTS	RÉSOLUTION REDUCTION NO.
		OCCUPATION ET/AND DÉNOMINATION				EXEMPT	CATHOLIQUE CATHOLIC	PROTESTANTE PROTESTANT	NEUTRE NEUTRAL	JUIVE JEWISH			
		<u>PAR. SAULT AU RECOLLET</u>											
716956	LOT BRUCHESI HOME REALTY CO. C/O ROSS REALTY CO. <i>465 St John</i>	134	39	N	360					360		N.S.C.	
716957	LOT BRUCHESI DO	134	40	N	340					340		N.S.C.	
716958	LOT BRUCHESI J. OVILA DEMERS BEARN CO. TEMISCAMINGUE P.Q.	134	41	C	340		340					N.S.C.	
716959	LOT BRUCHESI DO	134	42	C	350		350					N.S.C.	
716960	LOT BRUCHESI EDOUARD BOUTIN 200 SHERBROOKE O.	134	43	C	350		350					N.S.C.	
716961	LOT BRUCHESI DO <u>BLVD GOUIN</u>	134	44	C	350		350					N.S.C.	

Ab. Huber
CHEF ESTIMATEUR - CHIEF ASSESSOR
DATE 30 NOV 1937

CITÉ DE MONTREAL
CITY OF

RÔLE D'ÉVALUATION DES IMMEUBLES POUR L'EXERCICE FINANCIER COMMENÇANT LE 1ER MAI, 1938.
VALUATION ROLL OF IMMOVABLE PROPERTY FOR THE FISCAL YEAR COMMENCING 1ST MAY, 1938.

RUE NO SUPPLEMENTAIRE ARRONDISSEMENT ÉLECTORAL QUARTIER AHUNTSIC
STREET ELECTORAL DISTRICT WARD

COMPTÉ NO. ACCOUNT NO.	SITUATION DE LA PROPRIÉTÉ LOCATION OF PROPERTY		CADASTRE - SUB-DIVISION		VALEUR (DOLLARS SEULEMENT) - VALUE (DOLLARS ONLY)					Entretien des Trottoirs Maintenance of Sidewalks Pds. Front Ft.	VOÛTES VAULTS	RÉDUCTION REDUCTION NO	
	NOM ET ADRESSE DU PROPRIÉTAIRE NAME AND ADDRESS OF OWNER		OCCUPATION ET/AND DÉNOMINATION		TERRAIN LAND	BÂTIMENTS BUILDINGS	EXEMPT	CATHOLIQUE CATHOLIC	PROTESTANTE PROTESTANT				NEUTRE NEUTRAL
716962	SUIVANT DE	716264	127	938									
716963	"	716264	127	939									
716964	"	716264	127	940									
716965	"	716264	127	941									
716966	"	716264	127	944									
716967	"	716264	127	945									
716968	"	716264	127	946									
716969	"	716264	127	947									
716970	"	716264	127	948									
716971	"	716264	127	1001									
716972	"	716264	127	1002									
716973	"	716264	127	1003									
716974	"	716264	127	1004									
716975	"	716264	127	1005									
716976	"	716264	127	1006									
716977	"	716264	127	1007									
716978	"	716264	127	1008									
716979	"	716264	127	1009									
716980	"	716264	127	1010									
716981	"	716264	127	1011									
716982	"	716264	127	1012									
716983	"	716264	127	1013									
716984	"	716264	127	1014									
716985	"	716264	127	1015									
716986	"	716264	127	1016									
716987	"	716264	127	1017									
716988	"	716264	127	1018									
716989	"	716264	127	1019									
716990	"	716264	127	1020									
716991	"	716264	127	1021									

CITÉ DE MONTREAL
CITY OF MONTREAL

829

RÔLE D'ÉVALUATION DES IMMEUBLES POUR L'EXERCICE FINANCIER COMMENÇANT LE 1ER MAI, 1938.
VALUATION ROLL OF IMMOVABLE PROPERTY FOR THE FISCAL YEAR COMMENCING 1ST MAY, 1938.

RUE NO. SUPPLEMENTAIRE ARRONDISSEMENT ÉLECTORAL QUARTIER
STREET NO. SUPPLEMENTAIRE ELECTORAL DISTRICT WARD

COMPTE NO. ACCOUNT NO.	SITUATION DE LA PROPRIÉTÉ LOCATION OF PROPERTY		CADASTRE - SUB-DIVISION		VALEUR (DOLLARS SEULEMENT) - VALUE (DOLLARS ONLY)					Enrollen des Trotoirs Maintenance of Sidewalks Pds. Front Pl.	VOÛTES VAULTS	RÉSOLUTION REDUCTION NO.
	NOM ET ADRESSE DU PROPRIÉTAIRE NAME AND ADDRESS OF OWNER	OCCUPATION ET/AND DÉNOMINATION	TERRAIN LAND	BÂTIMENTS BUILDINGS	EXEMPT	CATHOLIQUE CATHOLIC	PROTESTANTE PROTESTANT	NEUTRE NEUTRAL	JUIVE JEWISH			
716992	SUIVANT DE	716264	127	1022								
716993	"	716264	127	1023								
716994	"	716264	127	1024								
716995	"	716264	127	1074								
716996	"	716264	127	1075								
716997	"	716264	127	1076								
716998	"	716264	127	1077								
716999	"	716264	127	1078								
717000	"	716264	127	1079								
717001	"	716264	127	1080								
717002	"	716264	127	1081								
717003	"	716264	127	1082								
717004	"	716264	127	1083								
717005	"	716264	127	1084								
717006	"	716264	127	1085								
717007	"	716264	127	1086								
717008	"	716264	127	1087								
717009	"	716264	127	1088								
717010	"	716264	127	1089								
717011	"	716264	127	1090								
717012	"	716264	127	1091								
717013	"	716273	127	1148								
717014	"	716273	127	1149								
717015	"	716273	127	1150								
717016	"	716273	127	1151								
717017	"	716273	127	1152								
717018	"	716273	127	1153								
717019	"	716273	127	1154								
717020	"	716273	127	1155								
717021	"	716273	127	1156								
717022	"	716273	127	1157								

CITÉ DE MONTREAL
CITY OF

RÔLE D'ÉVALUATION DES IMMEUBLES POUR L'EXERCICE FINANCIER COMMENÇANT LE 1ER MAI, 1938.
VALUATION ROLL OF IMMOVABLE PROPERTY FOR THE FISCAL YEAR COMMENCING 1ST MAY, 1938.

RUE NO. SUPPLEMENTAIRE ARRONDISSEMENT ÉLECTORAL QUARTIER ANUNTSIC
STREET NO. SUPPLEMENTAIRE ELECTORAL DISTRICT WARD

COMPTE NO. ACCOUNT NO.	SITUATION DE LA PROPRIÉTÉ LOCATION OF PROPERTY		CADASTRE - SUB-DIVISION		VALEUR (DOLLARS SEULEMENT) - VALUE (DOLLARS ONLY)					Entretien des Trotoirs Maintenance of Sidewalks Pub. Front Pl.	VOÛTES VAULTS	RÉSOLUTION REDUCTION NO.
	NOM ET ADRESSE DU PROPRIÉTAIRE NAME AND ADDRESS OF OWNER	OCCUPATION ET/AND DÉNOMINATION	TERRAIN LAND	BÂTIMENTS BUILDINGS	EXEMPT	CATHOLIQUE CATHOLIC	PROTESTANTE PROTESTANT	NEUTRE NEUTRAL	JUIVE JEWISH			
7 170 23	SUIVANT DE	7 162 73	127	1158								
7 170 24	"	7 162 73	127	1159								
7 170 25	"	7 162 73	127	1160								
7 170 26	"	7 162 73	127	1161								
7 170 27	"	7 162 73	127	1162								
7 170 28	"	7 162 73	127	1163								
7 170 29	"	7 162 73	127	1164								
7 170 30	"	7 162 73	127	1165								
7 170 31	"	7 162 73	127	1166								
7 170 32	" 7 162 73		127	1167								
7 170 33	"	7 162 73	127	1168								
7 170 34	"	7 162 73	127	1169								
7 170 35	"	7 162 82	127	1194								
7 170 36	"	7 162 82	127	1193								
7 170 37	"	7 162 82	127	1192								
7 170 38	"	7 162 82	127	1191								
7 170 39	"	7 162 82	127	1190								
7 170 40	"	7 162 82	127	1189								
7 170 40	"	7 062 82	127	1188								
7 170 42	"	7 162 82	127	1187								
7 170 43	"	7 062 82	127	1186								
7 170 44	"	7 062 82	127	1185								
7 170 45	"	7 062 82	127	1184								
7 170 46	"	7 062 82	127	1183								
7 170 47	"	7 162 82	127	1182								
7 170 48	"	7 162 82	127	1181								
7 170 49	"	7 162 82	127	1180								
7 170 50	"	7 162 82	127	1179								
7 170 51	"	7 162 82	127	1178								
7 170 52	"	7 162 82	127	1177								
7 170 53	"	7 162 86	127	1127								
7 170 54	"	7 162 86	127	1126								

CITÉ DE MONTREAL
CITY OF

RÔLE D'ÉVALUATION DES IMMEUBLES POUR L'EXERCICE FINANCIER COMMENÇANT LE 1ER MAI, 1938.
VALUATION ROLL OF IMMOVABLE PROPERTY FOR THE FISCAL YEAR COMMENCING 1ST MAY, 1938.

822

RUE NO SUPPLEMENTAIRE ARRONDISSEMENT ÉLECTORAL QUARTIER AMUNTSIC
STREET ELECTORAL DISTRICT WARD

COMPTE No. ACCOUNT No.	SITUATION DE LA PROPRIÉTÉ LOCATION OF PROPERTY		CADASTRE - SUB-DIVISION		VALEUR (DOLLARS SEULEMENT) - VALUE (DOLLARS ONLY)					Entretien des Trotoirs Maintenance of Sidewalks Pds. Front Ft.	VOÛTES VAULTS	RÉSOLUTION REDUCTION NO.		
	NOM ET ADRESSE DU PROPRIÉTAIRE NAME AND ADDRESS OF OWNER		OCCUPATION ET/ AND DÉNOMINATION		TERRAIN LAND	BÂTIMENTS BUILDINGS	VALEUR TOTALE - TOTAL VALUE							
							EXEMPT	CATHOLIQUE CATHOLIC	PROTESTANTE PROTESTANT				NEUTRE NEUTRAL	JUIVE JEWISH
7170 55	SUIVANT DE	7162 86	127	1125										
7170 56	"	7162 86	127	1124										
7170 57	"	7162 86	127	1123										
7170 58	"	7162 86	127	1122										
7172 59	"	7162 86	127	1121										
7170 60	"	7162 86	127	1120										
7170 61	"	7162 86	127	1119										
7170 62	"	7162 86	127	1118										
7170 63	"	7162 86	127	1117										
7170 64	"	7162 86	127	1116										
7170 65	"	7162 86	127	1115										
7170 66	"	7162 86	127	1114										
7170 67	"	7162 86	127	1113										
7170 68	"	7162 86	127	1112										
7170 69	"	7162 86	127	1111										
7170 70	"	7162 86	127	1110										
7170 71	"	7162 86	127	1061										
7170 72	"	7162 86	127	1060										
7170 73	"	7162 86	127	1059										
7170 74	"	7162 86	127	1058										
7170 75	"	7162 86	127	1057										
7170 76	"	7162 86	127	1056										
7170 77	"	7162 86	127	1055										
7170 78	"	7162 86	127	1054										
7170 79	"	7162 86	127	1053										
7170 80	"	7162 86	127	1052										
7170 81	"	7162 86	127	1051										
7170 82	"	7162 86	127	1050										
7170 83	"	7162 86	127	1049										
7170 84	"	7162 86	127	1048										

CITÉ DE
CITY OF **MONTREAL**

823

RÔLE D'ÉVALUATION DES IMMEUBLES POUR L'EXERCICE FINANCIER COMMENÇANT LE 1ER MAI, 1938.
VALUATION ROLL OF IMMOVABLE PROPERTY FOR THE FISCAL YEAR COMMENCING 1ST MAY, 1938.

RUE NO SUPLEMENTAIRE
STREET

ARRONDISSEMENT ÉLECTORAL
ELECTORAL DISTRICT

QUARTIER
WARD

COMPTE NO. ACCOUNT NO.	SITUATION DE LA PROPRIÉTÉ LOCATION OF PROPERTY		CADASTRE - SUB-DIVISION		VALEUR (DOLLARS SEULEMENT) - VALUE (DOLLARS ONLY)					Entretien des Trottoirs Maintenance of Sidewalks Pds. Front Pl.	VOÛTES VAULTS	RÉSOLUTION REDUCTION NO.	
	NOM ET ADRESSE DU PROPRIÉTAIRE NAME AND ADDRESS OF OWNER		OCCUPATION / AND DÉNOMINATION		TERRAIN LAND	BÂTIMENTS BUILDINGS	EXEMPT	CATHOLIQUE CATHOLIC	PROTESTANTE PROTESTANT				NEUTRE NEUTRAL
717085	SUIVANT DE	7162 86	127	1047									
717086	"	7162 86	127	1045									
717087	"	7162 86	127	1045									
717088	"	7162 86	127	1044									
717089	"	7162 86	127	1043									
717090	"	7162 86	127	1042									
717091	"	7162 86	127	1041									
717092	"	7162 86	127	1040									
717093	"	7162 86	127	1039									
717094	"	7162 86	127	1038									
717095	"	7162 86	127	985									
717096	"	7162 86	127	984									
717097	"	7162 86	123	983									
717098	"	7162 86	127	982									
717099	"	7162 86	127	981									
717100	"	7162 86	127	980									
717101	"	7162 86	127	979									
717102	"	7162 86	127	978									
717103	"	7162 86	127	977									
717104	"	7162 86	127	976									
717105	"	7162 86	127	975									
717106	"	7100 88	P 347										
717107	"	7100 91											
717108	"	7100 93											
717109	"	7139 54											
717110	"	7139 54											
717111	"	7162 80											